



This is a digital copy of a book that was preserved for generations on library shelves before it was carefully scanned by Google as part of a project to make the world's books discoverable online.

It has survived long enough for the copyright to expire and the book to enter the public domain. A public domain book is one that was never subject to copyright or whose legal copyright term has expired. Whether a book is in the public domain may vary country to country. Public domain books are our gateways to the past, representing a wealth of history, culture and knowledge that's often difficult to discover.

Marks, notations and other marginalia present in the original volume will appear in this file - a reminder of this book's long journey from the publisher to a library and finally to you.

Usage guidelines

Google is proud to partner with libraries to digitize public domain materials and make them widely accessible. Public domain books belong to the public and we are merely their custodians. Nevertheless, this work is expensive, so in order to keep providing this resource, we have taken steps to prevent abuse by commercial parties, including placing technical restrictions on automated querying.

We also ask that you:

- + *Make non-commercial use of the files* We designed Google Book Search for use by individuals, and we request that you use these files for personal, non-commercial purposes.
- + *Refrain from automated querying* Do not send automated queries of any sort to Google's system: If you are conducting research on machine translation, optical character recognition or other areas where access to a large amount of text is helpful, please contact us. We encourage the use of public domain materials for these purposes and may be able to help.
- + *Maintain attribution* The Google "watermark" you see on each file is essential for informing people about this project and helping them find additional materials through Google Book Search. Please do not remove it.
- + *Keep it legal* Whatever your use, remember that you are responsible for ensuring that what you are doing is legal. Do not assume that just because we believe a book is in the public domain for users in the United States, that the work is also in the public domain for users in other countries. Whether a book is still in copyright varies from country to country, and we can't offer guidance on whether any specific use of any specific book is allowed. Please do not assume that a book's appearance in Google Book Search means it can be used in any manner anywhere in the world. Copyright infringement liability can be quite severe.

About Google Book Search

Google's mission is to organize the world's information and to make it universally accessible and useful. Google Book Search helps readers discover the world's books while helping authors and publishers reach new audiences. You can search through the full text of this book on the web at <http://books.google.com/>



Über dieses Buch

Dies ist ein digitales Exemplar eines Buches, das seit Generationen in den Regalen der Bibliotheken aufbewahrt wurde, bevor es von Google im Rahmen eines Projekts, mit dem die Bücher dieser Welt online verfügbar gemacht werden sollen, sorgfältig gescannt wurde.

Das Buch hat das Urheberrecht überdauert und kann nun öffentlich zugänglich gemacht werden. Ein öffentlich zugängliches Buch ist ein Buch, das niemals Urheberrechten unterlag oder bei dem die Schutzfrist des Urheberrechts abgelaufen ist. Ob ein Buch öffentlich zugänglich ist, kann von Land zu Land unterschiedlich sein. Öffentlich zugängliche Bücher sind unser Tor zur Vergangenheit und stellen ein geschichtliches, kulturelles und wissenschaftliches Vermögen dar, das häufig nur schwierig zu entdecken ist.

Gebrauchsspuren, Anmerkungen und andere Randbemerkungen, die im Originalband enthalten sind, finden sich auch in dieser Datei – eine Erinnerung an die lange Reise, die das Buch vom Verleger zu einer Bibliothek und weiter zu Ihnen hinter sich gebracht hat.

Nutzungsrichtlinien


Google ist stolz, mit Bibliotheken in partnerschaftlicher Zusammenarbeit öffentlich zugängliches Material zu digitalisieren und einer breiten Masse zugänglich zu machen. Öffentlich zugängliche Bücher gehören der Öffentlichkeit, und wir sind nur ihre Hüter. Nichtsdestotrotz ist diese Arbeit kostspielig. Um diese Ressource weiterhin zur Verfügung stellen zu können, haben wir Schritte unternommen, um den Missbrauch durch kommerzielle Parteien zu verhindern. Dazu gehören technische Einschränkungen für automatisierte Abfragen.

Wir bitten Sie um Einhaltung folgender Richtlinien:

- + *Nutzung der Dateien zu nichtkommerziellen Zwecken* Wir haben Google Buchsuche für Endanwender konzipiert und möchten, dass Sie diese Dateien nur für persönliche, nichtkommerzielle Zwecke verwenden.
- + *Keine automatisierten Abfragen* Senden Sie keine automatisierten Abfragen irgendwelcher Art an das Google-System. Wenn Sie Recherchen über maschinelle Übersetzung, optische Zeichenerkennung oder andere Bereiche durchführen, in denen der Zugang zu Text in großen Mengen nützlich ist, wenden Sie sich bitte an uns. Wir fördern die Nutzung des öffentlich zugänglichen Materials für diese Zwecke und können Ihnen unter Umständen helfen.
- + *Beibehaltung von Google-Markenelementen* Das "Wasserzeichen" von Google, das Sie in jeder Datei finden, ist wichtig zur Information über dieses Projekt und hilft den Anwendern weiteres Material über Google Buchsuche zu finden. Bitte entfernen Sie das Wasserzeichen nicht.
- + *Bewegen Sie sich innerhalb der Legalität* Unabhängig von Ihrem Verwendungszweck müssen Sie sich Ihrer Verantwortung bewusst sein, sicherzustellen, dass Ihre Nutzung legal ist. Gehen Sie nicht davon aus, dass ein Buch, das nach unserem Dafürhalten für Nutzer in den USA öffentlich zugänglich ist, auch für Nutzer in anderen Ländern öffentlich zugänglich ist. Ob ein Buch noch dem Urheberrecht unterliegt, ist von Land zu Land verschieden. Wir können keine Beratung leisten, ob eine bestimmte Nutzung eines bestimmten Buches gesetzlich zulässig ist. Gehen Sie nicht davon aus, dass das Erscheinen eines Buchs in Google Buchsuche bedeutet, dass es in jeder Form und überall auf der Welt verwendet werden kann. Eine Urheberrechtsverletzung kann schwerwiegende Folgen haben.

Über Google Buchsuche

Das Ziel von Google besteht darin, die weltweiten Informationen zu organisieren und allgemein nutzbar und zugänglich zu machen. Google Buchsuche hilft Lesern dabei, die Bücher dieser Welt zu entdecken, und unterstützt Autoren und Verleger dabei, neue Zielgruppen zu erreichen. Den gesamten Buchtext können Sie im Internet unter <http://books.google.com> durchsuchen.



1075

Die

Markgrafschaft Nähren,

topographisch, statistisch und historisch geschildert

von

Gregor Wolny,

Benediktiner und Professor.



II. Band.

Brünner Kreis.

I. Abtheilung.



Br ü n n.

Selbstverlag des Verfassers.

In Commission der C. W. Seidel'schen Buchhandlung.

1 8 3 6.

Slav 7630.35

HARVARD COLLEGE LIBRARY

NOV. 7, 1919

MINOT FUND

Non mihi soli, sed etiam, atque multo potius, natus sum patriæ.

Cic. epla. 4ta ad Herenn.

Inde et liber crevit, dum ornare patriam et amplificare gaudemus, pariterque et defensionis ejus deservimus et gloriæ.

Plin. libr. 2. epla. 5.

V o r r e d e .

Indem ich den zweiten Band dieses Werkes der Lesewelt übergebe, liegt mir vor Allem ob, mich des verbindlichsten Dankgefühls gegen sie zu entledigen für die schmeichelhafte Theilnahme, welche schon der erste bei ihr gefunden. Diese Gunst wird mich eben so sehr, wie Rücksichten auf Vaterland und Wissenschaft, anspornen, dem Werke die möglichste Vollendung zu geben.

Auch dem löbl. k. k. Brünner Kreisamte statte ich hiermit meinen ehrerbietigen Dank ab für die unverdroffene Mühewaltung, der es sich, Behufs der Förderung dieses Werkes in jeder Hinsicht, so hochherzig unterzog.

Die Größe des im vorliegenden Bande beschriebenen Kreises, die Wichtigkeit der Hauptstadt und so vieler Dominien desselben, die Menge der hier bestandenen und noch bestehenden Abteien und Klöster, so wie die Natur- und Kunstmerkwürdigkeiten, die darin zu finden sind — alles dies hat nicht nur die Beschreibung desselben bedeutend erschwert, sondern auch den (möglichst gesichteten) Stoff dergestalt vermehrt, daß der Band, um nicht allzustark zu

werden, in zwei Abtheilungen zerfallen muß, die aber demungeachtet, wenn nicht unvorgesehene Hindernisse eintreten, binnen Jahresfrist ausgegeben werden sollen. Dabei wird die Lesewelt nur gewinnen und vielleicht die theilweise veränderte Form der Darstellung billigen, der zufolge alles auf den Besitzwechsel sich Beziehende in die Rubrik »Besitzer« verlegt, und untergeordnete Ortschaften einzelner Dominien bei der »Ortbeschreibung« nicht durch Querstriche, sondern durch Anfangszeilen von einander geschieden werden.


Um Mißdeutungen und unrichtigen Beurtheilungen zu begegnen, und diesen Punkt ein für alle Male zu erledigen, muß ich nochmals auf die Quellen zurück gehen, aus denen ich den Stoff geschöpft habe. Sie sind bekanntlich doppelter Art, nämlich statistisch und geschichtlich.

Die statistischen Angaben, mit Einschluß der Ortsbeschreibungen, sind entlehnt aus

- a) den durch das k. k. mähr. schles. hohe Landespräsidium veranlaßten und mittelst der löbl. k. k. Kreisämter von den respektiven Dominien erhobenen Beantwortungen der von mir entworfenen Fragepunkte;
- b) aus den, gleichfalls für meinen Zweck, eigens durch preiswürdige Güte der k. k. m. schl. Provinzial-Staatsbuchhaltung von sämtlichen Dominien des Landes im Jahre 1834 abgeforderten Auskünfte über dieselben statistischen Fragepunkte, wodurch mir eine Art von Ergänzung und Kontrolle über die unmittelbaren Arbeiten der Dominien verschafft wurde; und
- c) aus den Original-Summarien der Landesbeschreibung (Conskription) vom Jahre 1834.

Wenn mich diese — wie Jeder sieht — zuverlässigsten Quellen irgendwo unrichtig berichtet haben sollten, so ist dies wahrlich meine Schuld nicht, da ich ja nicht allwissend und übrigens ein so gewissenhafter Berichterstatter gerade in dieser Hinsicht bin, daß ich Jeden etwa zweifelnden mit den Original-Eingaben überweisen kann. Diesemnach könnte nur die entschiedenste Unkenntniß, oder (um mich aufs gelindeste auszudrücken) Befangenheit in Betreff des statistischen Theiles mich tadeln wollen. Sollte demungeachtet, durch Versehen dieser meiner Führer ich irgendwo Unrichtiges gesagt oder etwas Wesentliches übergangen haben, so ersuche ich dies mir so bald als möglich ämtlich anzugeben, weil ich nur derlei Verbesserungen, oder solche, welche von anerkannt bewährten Kennern einlangen, in die »Nachträge« u. jedes Bandes einreihe.

Was die geschichtlichen, neuerlichst durch Gefälligkeit der Herren Ant. Voczel (Prof. in Olmütz) und Norbert Ritschel (Pfarrer in Krasowitz) wie auch durch meine Entdeckungen sehr vermehrten und bereits bis auf 8000 Urkunden gestiegenen Quellen und ihre Verwendung betrifft, so sind sie der einzige Gegenstand, wesswegen man mich unmittelbar zur Verantwortung ziehen kann, und ich will hierin Jedermann zur Rede stehen. Nur muß ich bemerken, daß jene landtäflichen Angaben, welche im Allgemeinen mit dem Bande der Landtafel und dessen Seitenzahl belegt sind, die Intabulirungszeit bedeuten, welche in den meisten Fällen um ein, oder wohl gar um mehrere Jahre später anzunehmen ist, als das betreffende Gut wirklich verkauft oder abgetreten worden. Wo Jahr und Tag des Besitzwechsels in der Landtafel angegeben sind, werden sie von mir angeführt und überdies auch der Band und Seite, wo man sie finden kann.



Allgemeine Uebersicht der physikalischen und politischen Verhältnisse des Brüner Kreises.

Von Professor Albin Heinrich.

Gränzen. Der Brüner Kreis, der in der Mitte des Markgrathumes Mährens liegt, gränzet in Norden an das Königreich Böhmen, und zwar an den Ehrudimer, in Westen an den Jglauer und Znaimer Kreis, in Süden an das Erzherzogthum Oesterreich (unter der Ens, B. unterm Manhartsberg) und im Südost an Ungarn, wo fast überall die March die natürliche Gränze des Landes bis zur Ung. Gradischer Kreisgränze bildet; endlich wird er in Osten noch vom Ung. Gradischer und Olmüher Kreise eingeschlossen. Er erstreckt sich vom $48^{\circ}, 40', 26''$ bis zum $49^{\circ}, 27', 0''$ N. Br. und vom $33^{\circ}, 25', 0''$ bis zum $34^{\circ}, 55', 30''$ östl. Länge.

Der am höchsten in Nordwesten gelegene Ort des Kreises ist Gr. u. Kl. Ubuszin, fest an der Gränze Böhmens; diesem steht in südöstl. Richtung in einer Entfernung von $16 \frac{1}{4}$ Meilen die südlichste Spitze des Landes und Kreises entgegen, und zwar gerade da, wo die Fluthen die Taja mit den Gewässern der March sich Schwesterlich einigend, des Markgrathumes heilige Termen zwischen Ungarn und Oesterreich bilden. Von verschiedener Ausdehnung ist die Breite des Kreises von Osten nach Westen. Am schmalsten wird sie in den südl. und nördl. Gegenden, — unter Landshut kaum $\frac{1}{4}$ Meile und beim Dorfe Unezin nicht 1000 Klaftern erreichend. Die größte Breite befindet sich fast in der Mitte, und zwar vom Dorfe Jakobau (in Westen des Kr.) bis zum Dorfe Malinell (Herrschaft Butschowitz), die in der Luftlinie 9 Meilen beträgt.

Physiognomisches oder äußeres Aussehen des Landes.

Die Natur theilt diesen Kr. in 2 Theile: in das bergige und in das flache, von unbedeutenden Hügeln und

Slav 7630.35

HARVARD COLLEGE LIBRARY

NOV. 7, 1919

MINOT FUND

Non mihi soli, sed etiam, atque multo potius, natus sum patriæ.

Cic. epla. 4ta ad Herenn.

Inde et liber crevit, dum ornare patriam et amplificare gaudemus, pariterque et defensionis ejus deservimus et gloriæ.

Plin. libr. 2. epla. 5.

V o r r e d e .

Indem ich den zweiten Band dieses Werkes der Lesewelt übergebe, liegt mir vor Allem ob, mich des verbindlichsten Dankgefühls gegen sie zu entledigen für die schmeichelhafte Theilnahme, welche schon der erste bei ihr gefunden. Diese Gunst wird mich eben so sehr, wie Rücksichten auf Vaterland und Wissenschaft, anspornen, dem Werke die möglichste Vollendung zu geben.

Auch dem löbl. k. k. Brünner Kreisamte statte ich hiermit meinen ehrerbietigen Dank ab für die unverdrossene Mühewaltung, der es sich, Behufs der Förderung dieses Werkes in jeder Hinsicht, so hochherzig unterzog.

Die Größe des im vorliegenden Bande beschriebenen Kreises, die Wichtigkeit der Hauptstadt und so vieler Dominien desselben, die Menge der hier bestandenen und noch bestehenden Abteien und Klöster, so wie die Natur- und Kunstmerkwürdigkeiten, die darin zu finden sind — alles dies hat nicht nur die Beschreibung desselben bedeutend erschwert, sondern auch den (möglichst gesichteten) Stoff dergestalt vermehrt, daß der Band, um nicht allzustark zu

werden, in zwei Abtheilungen zerfallen muß, die aber demungeachtet, wenn nicht unvorgefehene Hindernisse eintreten, binnen Jahresfrist ausgegeben werden sollen. Dabei wird die Lesewelt nur gewinnen und vielleicht die theilweise veränderte Form der Darstellung billigen, der zufolge alles auf den Besitzwechsel sich Beziehende in die Rubrik »Besitzer« verlegt, und untergeordnete Ortschaften einzelner Dominien bei der »Ortbeschreibung« nicht durch Querstriche, sondern durch Anfangszeilen von einander geschieden werden.

Um Mißdeutungen und unrichtigen Beurtheilungen zu begegnen, und diesen Punkt ein für alle Male zu erledigen, muß ich nochmals auf die Quellen zurück gehen, aus denen ich den Stoff geschöpft habe. Sie sind bekanntlich doppelter Art, nämlich statistisch und geschichtlich.

Die statistischen Angaben, mit Einschluß der Ortsbeschreibungen, sind entlehnt aus

- a) den durch das k. k. mähr. schles. hohe Landespräsidium veranlaßten und mittelst der löbl. k. k. Kreisämter von den respektiven Dominien erhobenen Beantwortungen der von mir entworfenen Fragepunkte;
- b) aus den, gleichfalls für meinen Zweck, eigens durch preiswürdige Güte der k. k. m. schl. Provinzial-Staatsbuchhaltung von sämtlichen Dominien des Landes im Jahre 1834 abgeforderten Auskünfte über dieselben statistischen Fragepunkte, wodurch mir eine Art von Ergänzung und Kontrolle über die unmittelbaren Arbeiten der Dominien verschafft wurde; und
- c) aus den Original-Summarien der Landesbeschreibung (Constription) vom Jahre 1834.

Wenn mich diese — wie Jeder sieht — zuverlässigsten Quellen irgendwo unrichtig berichtet haben sollten, so ist dies wahrlich meine Schuld nicht, da ich ja nicht allwissend und übrigens ein so gewissenhafter Berichterstatter gerade in dieser Hinsicht bin, daß ich Jeden etwa zweifelnden mit den Original-Eingaben überweisen kann. Diesemnach könnte nur die entschiedenste Unkenntniß, oder (um mich aufs gelindeste auszudrücken) Befangenheit in Betreff des statistischen Theiles mich tadeln wollen. Sollte demungeachtet, durch Versehen dieser meiner Führer ich irgendwo Unrichtiges gesagt oder etwas Wesentliches übergangen haben, so ersuche ich dies mir so bald als möglich ämtlich anzugeben, weil ich nur derlei Verbesserungen, oder solche, welche von anerkannt bewährten Kennern einlangen, in die »Nachträge« u. jedes Bandes einreihe.

Was die geschichtlichen, neuerlichst durch Gesälligkeit der Herren Ant. Boczek (Prof. in Olmütz) und Norbert Ritschel (Pfarrer in Krasonitz) wie auch durch meine Entdeckungen sehr vermehrten und bereits bis auf 8000 Urkunden gestiegenen Quellen und ihre Verwendung betrifft, so sind sie der einzige Gegenstand, wesswegen man mich unmittelbar zur Verantwortung ziehen kann, und ich will hierin Jedermann zur Rede stehen. Nur muß ich bemerken, daß jene landtäflichen Angaben, welche im Allgemeinen mit dem Bande der Landtafel und dessen Seitenzahl belegt sind, die Intabulirungszeit bedeuten, welche in den meisten Fällen um ein, oder wohl gar um mehre Jahre später anzunehmen ist, als das betreffende Gut wirklich verkauft oder abgetreten worden. Wo Jahr und Tag des Besitzwechsels in der Landtafel angegeben sind, werden sie von mir angeführt und überdies auch der Band und Seite, wo man sie finden kann.

Ich wiederhole hier den bereits in der »Vorrede« zum ersten Bande geäußerten Wunsch: daß nur parteilose und vollkommene Sachkennner das Werk öffentlich beurtheilen möchten, denn nur von ihnen habe ich Belehrung und vielleicht auch Anerkennung dessen zu erwarten, was die Landeskunde, ferner die Geschichte und Genealogie so wie Kunst und Alterthum Nährens durch dasselbe etwa gewinnen. Die Urtheile Anderer, wie sie auch ausfallen mögen, kann und werde ich nicht beachten.

Schließlich muß ich noch bemerken, daß es mir zwar sehr lieb ist, wenn Einzelnes aus diesem Werke in, von Andern verfaßte und eigens gedruckte Beschreibungen einzelner Herrschaftsgebiete des Landes, oder in Zeitschriften des In- und Auslandes, mit Angabe der Quelle aus der es geflossen, übergeht; wenn aber seynwollende Schriftsteller ganze Seiten meines Buches wörtlich abschreiben und sogar unter ihrer Namensfertigung abdrucken lassen: so erscheint mir ein solches Verfahren höchst ungeziemend, um noch weiterhin geduldet zu werden, und ich werde diesem Unwesen, dessen bisherige Träger ich aus Schonung nicht namhaft machen will, in künftighin etwa stattfindenden Fällen dieser Art, mit Nachdruck entgegen treten müssen, mitunter auch deshalb, um nicht selbst als Beeinträchtiger des Eigenthums eines Andern zu erscheinen.

Brünn am 20. Juli 1836.

Der Verfasser.


Abkürzungen.

BB.	bedeutet	Brüder.	obgrfl.	bedeutet	obrigkeitlich.
D. DD.	—	Dorf, Dörfer.	ö.	—	östlich.
Dom.	—	Dominium.	onö.	—	ostnordöstlich.
eingepf.	—	eingepfarrt.	osö.	—	ostsüdöstlich.
emph.	—	emphiteutisch.	s.	—	südl.
frdhftl.	—	fremdherrschäftlich.	Schd.	—	Schock.
Gr.	—	Graf.	sö.	—	südöstlich.
Hschft.	—	Herrschaft.	ssö.	—	südsüdöstlich.
J.	—	Jahr.	ssw.	—	südsüdwestlich.
Mf.	—	Mark.	St.	—	Stunde.
Mf.	—	Meile.	sw.	—	südwestlich.
ml.	—	männlich.	w.	—	westlich.
n.	—	nördlich.	wbl.	—	weibliche.
nnö.	—	nordnordöstlich.	Wirthshs.	—	Wirthshaus.
nnw.	—	nordnordwestlich.	wnw.	—	westnordwestlich.
nö.	—	nordöstlich.	wsw.	—	westsüdwestlich.
nw.	—	nordwestlich.			

Alte slavische Taufnamen.

(Fortsetzung.)

Adlicza	heißt	Adelheid.	Derff, Derress, Herzman,	
Aluffa	—	»	heißt	Hermann.
Aniczka	—	Agnes.	Zutta, Zutta	—
Ancza	—	Anna.	Zidfa	—
Arnofft	—	Ernest.	Wachna	—
Cytibor	—	Tiburz (?).	Michel	—
Dietoch	—	Dietrich.	Proczek	—
Dobra	—	Gutta.	Stanza	—
Fronka	—	Beronika.	Woldrzych	—
				Ulrich,



Allgemeine Uebersicht der physikalischen und politischen Verhältnisse des Brüner Kreises.

Von Professor Albin Heinrich.

Grenzen. Der Brüner Kreis, der in der Mitte des Markgrathumes Mährens liegt, gränzet in Norden an das Königreich Böhmen, und zwar an den Ehrudimer, in Westen an den Jglauer und Zualmer Kreis, in Süden an das Erzherzogthum Oesterreich (unter der Enz, B. unterm Manhartsberg) und im Südost an Ungarn, wo fast überall die March die natürliche Gränze des Landes bis zur Ung. Stadischer Kreisgränze bildet; endlich wird er in Osten noch vom Ung. Stadischer und Olmüher Kreise eingeschlossen. Er erstreckt sich vom 48°, 40', 26" bis zum 49°, 27', N. Br. und vom 33°, 25', bis zum 34°, 55', 30" östl. Länge.

Der am höchsten in Nordwesten gelegene Ort des Kreises ist Gr. u. Kl. Ubuszin, fest an der Gränze Böhmens; diesem steht in südöstl. Richtung in einer Entfernung von 16 1/4 Meilen die südlichste Spitze des Landes und Kreises entgegen, und zwar gerade da, wo die Fluthen die Taja mit den Gewässern der March sich schwesterlich einigend, des Markgrathumes heilige Termen zwischen Ungarn und Oesterreich bilden. Von verschiedener Ausdehnung ist die Breite des Kreises von Osten nach Westen. Am schmalsten wird sie in den südl. und nördl. Gegenden, — unter Landshut kaum 1/4 Meile und beim Dorfe Unczin nicht 1000 Klaftern erreichend. Die größte Breite befindet sich fast in der Mitte, und zwar vom Dorfe Jakobau (in Westen des Kr.) bis zum Dorfe Malinell (Herrschaft Butschowitz), die in der Luftlinie 9 Meilen beträgt.

Physiognomisches oder äußeres Aussehen des Landes.

Die Natur theilt diesen Kr. in 2 Theile: in das bergige und in das flache, von unbedeutenden Hügeln und

2. Bant.

Anhöhen ¹⁾ durchzogene Land, oder in Hoch- und Tief-land ²⁾; dieses nimmt den südlichen, jenes den nördlichen Theil ein. Man denke sich von der Nordwest-Gränze des Kr. vom Dorfe Gr. u. Kl. Ubußin (zur Herrschaft Kunstadt gehörig, wo der Pawlu-Kopez 374,49 Klft. über der Seehöhe steht) eine nach S. über Korowitz (376, ³⁾), Pernstein, Wratislaw, (271,60) Przibislawitz, Jakobau, Oslawan gezogene Linie, die sich von da gegen Osten über die Dörter Przibram, Kossitz, Kohautowitz, Medlanka, oberhalb Königsfeld, Obrzan, Kowalowitz und Habrowan erstreckt, dann aber gegen Ratschitz eine solche nordöst. Wendung über Pustomiersch, Podowitz und Nebstich nimmt, daß sie weiter in Norden über Bukowa, Kochow, Gr. u. Kl. Slatin (Slatinka), Babotek unweit Krzik und Bradlin die böhmische Gränze erreicht, und man hat auf diese Art den bergigen Theil des nördl. Kr. beiläufig eingeschlossen, und ziemlich deutlich bezeichnet. Die Berge meistens von gleicher Höhe, erheben sich nicht über 2260 W. F. über die Meeresfläche, und das Gebirge in Norden gewinnt an Ausdehnung, — was es an Höhe verliert. Alle südlich und östlich dieser Gränzlinie liegenden Gegenden gehören der Fläche an, die bald wellen- und muldenförmig: wie bei Raufnitz, Austerlitz, Butschowitz u. a. w.; bald uneben und hügelig; wie um Tieschan, Nikolttschitz, Nuslau, Ausspitz, Steurowitz, Saiz &c.; bald zur herrlichen und fruchtbarsten Ebene (Niederung): wie bei Raigern, Mönitz, Pohrlitz, Großhof, Maria Hülf, Muschau, Eisgrub, Lundenburg, Söding &c. sich gestaltet. Die eigenthümliche Physiognomie in der plastischen Gestaltung des Landes ist für einzelne Gegenden oft verschieden und mannigfaltig; doch thürmen sich die Berge nicht Dom- und spizenartig empor, und suchen einander an Höhe zu übertreffen. — Meistentheils von ziemlich gleicher Höhe, zwischen 260 — 370 Klaftern, oben mäßige Pergebene bildend, gleicht das bergigte Land, von einer Anhöhe aus betrachtet, mehr einer Hochebene, weil die Thäler meist ziemlich eng, sammt den von Gewässern tief eingefurchten Betten und zahl-

¹⁾ Die Polauer Berggruppe in südsw. ausgenommen. ²⁾ Tief-land nennt man alle unter 600 Fuß Erhebung über dem Meerespiegel; Hochland alle erhobenen Räume über 600 Fuß Meeresfläche. ³⁾ Die Zahl bedeutet immer die Höhe überm Meerespiegel.

reichen Hie und da oft unzugänglichen Schluchten, durch die überall an und auf den Bergen verbreiteten Waldungen bedeckt, eben so leicht übersehen werden können, als wie viele der zwischen den Bergen liegenden Dörfer und ausgerodeten Felder. Im romantischen Thale der Punkwa, Zwitzawa, Biala (bei Boskowitz) und Schwarzza (um Pernstein, Eichhorn &c.) wechseln steile Abhänge und Abgründe mit einer Menge von sehenswürdigen Erdfällen und Höhlen, alten Burgen und male-ricisch gelegenen Häuten. Die Gegend um Hollstein, Slaup, Ostrow ist durch sehr viele, vom Wasser tief ausgegagte Felssriffe, die nicht selten 3 — 400 Fuß hohe, senkrechte Wände wie Riesenmauern bilden, ausgezeichnet. Zu dem vorzüglichsten Felsenthale rechnet man mit Recht das Punkwa-Thal von Wilimowitz bis Ernstthal und das dürre Thal. Sie werden oft so eng, daß kaum ein schmaler Fußweg durch die Staunen erregenden Felswände, durch die von oben herein der blaue Himmel blinkt, und sich in den klaren Wellen der Punkwa spiegelt, den neugierigen Wanderer führt.

Der Flüß Lauf von Norden nach Süden zeigt auch die Abdachung, die aber in der herrlichen, fruchtbaren Ebene Südwärts von Bränn da, wo sich die Wellen der Zwitzawa mit der Schwarzawa paaren (89 Klf.) sehr unbedeutend und kaum merkbar wird; denn sie beträgt bis zur südlichsten Spitze, wo sich unterhalb Landshut Mährens Wasser schatz sammelt, bloß 7 Klaftern. Hier in diesem fruchtbaren Delta prangen an den Ufern der Taja und March grasreiche und fette Wiesen. Auf dem humusreichen Boden, mit mehlsreichen Aehren geschmückt, scheint selbst Ceres ihren Wohnsitz genommen zu haben. Bacchus und Pomona umkränzen die Hügel und Anhöhen, und die Göttin des Ueberflusses mag hier zum Schmucke ihres Füllhorns auswählen!

Herrschende Gebirgs- oder Felsarten.

Die Berge des Bränner Kr. gehören zu den Böhmischnähr. Gebirge, das nicht nur den ganzen Norden des Bränner, sondern auch des Iglauer und Znaimer Kr. durchzieht, wo es in Süden mit dem österr. Manhartsgebirge, und in Nordwesten des Olmüzer Kr. mit dem Nähr. Schl. Gefenke *) zusammenhängt. In Hinsicht der geologischen Classi-

*) S. I. Band S. XLX — XXI Prerauer Kreis.

ifikation, d. h. auf ihre innere Zusammensetzung, auf ihre Bestandtheile, ihre räumlichen Verhältnisse und der darin vorkommenden Versteinerungen betrachtet, findet man, in diesem Gebirge die primitive (Ur-), sekundäre (Uebergangs-) und tertiäre (Flöz-) Formation. Die primitive oder Urformation tritt bei Korowitz (Herrschaft Kunststadt), wo der B. Paprzina (376,67 Rfst.) der höchste Punkt im Kreise ist, zu Tage auf, und gehört theils zu dem mächtigen Gneusgebirge, welches längst der Mähr. Böh. Gränze des Iglauer und Brünner Kr. von Südwest nach Nordost streicht, theils zum Syenite, der sich in gewaltigen Massen am rechten und linken Ufer der Zwitzawa oberhalb dem Dorfe Klemow (Herrschaft Czernahora) zu Tage erhebt, sich nach Südwesten über Gurein bis in die Nähe von Brünn, Karthaus und weiter über Judendorf nach Schebetein, Eichhorn-Bitischka, Schwarzkirchen, Rossitz, Oslawan bis an die Znaimer und Brünner Kreisgränze unweit Eibenschitz erstreckt; ferner streicht er über Bilowitz, Adamsthal am linken Ufer der Zwitzawa fort durch die Graf Salmischen Herrschaften Blansko und Raiz, berührt Boskowitz und scheint an der Brünner nordöstl. Kreisgränze ganz untergehen zu wollen; denn im Olmüher Kr. taucht er blos auf einem einzigen Punkte, bei Schebetau, nochmals auf.

Das ganze Syenitgebirge bildet mehr neben einander fortlaufende Züge und Gebirgskämme, die der Richtung der Thäler von Nord-Nordost nach Süd-Südwest nach dem Streichen fast parallel folgen⁵⁾. Doch alle diese Züge werden bald höher bald niedriger in Norden und Süden, in Osten und Westen von einem theils mächtigen Uebergangs (sekundären), theils ältern und jüngern weit verbreiteten Flöz- (tertiären) Formation überdeckt und verdrängt. Die Gegend, in wel-

⁵⁾ Der Syenit wird auf seiner Abdachung von alten rothen Sandstein, den Dr. Reichenbach in seinem vortrefflichen Werke: »Geologische Mittheilungen aus Mähren. Geognostische Darstellung der Umgegenden von Blansko. Wien 1834« Lathon nennt, begleitet und gleichsam umschlungen. Von geringer Mächtigkeit bildet der althrothe Sandstein (Lathon) einen oft kaum 2 — 4 Rfst. breiten Saum (nur in Norden von Neuhof und Petrowitz eine Breite von 960 Rfst. erreichend) dessen nördlichste Punkte zwischen Schebetau und Künitz (Olmüher Kr.), die südlichsten aber am Rothenberg bei Brünn zu suchen sind.

cher der Gneuß wechselnd mit den Gliedern die Urschieferformation, Glimmer-, Talk-, Diorit-, Chlorit- und Hornblende-Schiefer vorherrschend wird, läßt sich von den beiden Ufern der Schwarza ziemlich genau verfolgen, wenn man ihn durch eine Linie, vom äußersten Ende der nordw. Gränze gezogen über Daleczin (Herrschaft Kunststadt), Stiepanau, Roznau nahe dem Berge »Kammerberg« über Klokocz nach Süden bis Deblin (Gureiner Herrschaft) einschränkt; von hier aber muß diese Linie den tiefen Thalmweg entlang, der nach Tischnowitz führt, verfolgen, und über den Berg Kwietnicza auf Lomnitz, von da nordöstl. hinter Kunststadt in der Nähe von Krzetin vorüber nach Dels gegen Norden gezogen werden.

Bei und hinter Lettowitz tritt Diorit (Ur- und Uebergangs-Grünstein) auf, ein eigenes, höchst festes Gemenge von Hornblende und Feldstein. Da, wo er die Flußufer der Zittawa begränzt, (im Thale nach Bräufau) zeigt er ziemlich schroffe und klippige Wände. Stellenweise herrscht die Hornblende in solchem Grade vor, daß sich der Feldstein fast ganz dem Auge entzieht. — Zwischen Deblin im Thalmwege nach Tischnowitz findet man Urtrapp und Urkalk als Einlagerung. Der auf der Herrschaft Tischnowitz brechende Urkalk war schon in frühesten Zeiten bekannt, und so wie der Redwiedicher (Pernsteiner Herrschaft) als Marmor zu Bauten gebraucht. Die auf einem Glimmerschieferfelsen sich erhebende Ritterburg Pernstein, deren Gemäcker viele aus weißem Marmor sind, sind, so wie das herrliche Gotteshaus zu Daubrawnik, aus demselben Urkalk erbaut.

Bei den Uebergängen (des Diorits) in Gneuß (auf der Herrschaft Lettowitz, Krzetin, Kunststadt) wird das körnige Gefüge allmählich, und durch vielartige Abstufungen undeutlich, — er wird dickschiefrig, die Hornblende verliert sich immer mehr und mehr, und die Glimmerblättchen zeigen sich zahlreicher und größer. Zwischen dem Dorfe Westrzeby (Herrschaft Czernahora) und Horzitz (Lehngut Blansko) bekommt der Diorit da, wo er den Sycnit bedeckt, ein basaltisches Ansehen, weil die Hornblende darin so feinkörnig wird, daß sie fast für's Auge unsichtbar wird. Ausgezeichnete dioritische Hornblende mit Klingstein bricht beim Pflaumdörfel (Milonitz) an der Czernahorer Straße, die bald in Phonolith (Klingstein) bald in Porphyr übergeht, zumal gegen Süden, und südwestl.

nach Lipuwka, Schebrow und Surein zu, wo sie mit Grün- und Klingsteinporphyr an den südl. und nördl. Bergen des letzten Ortes wechselt. Bei Heinrichsthal erscheint am Zwittawafluße Dioritischiefer auf Glimmer gelagert, wechselnd mit Hornblendeschiefer. In den Gegenden, wo der Diorit auf der Oberfläche aufgelöst vorkommt, herrscht ein rother, eisen-schüssiger Thon, (in den Weinbergen »die Röthel« genannt bei Bränn) oder er zerfällt zu einem eisen-schüssigen Sande, auch braunen Grus, (wie zwischen Morbes, Schellschitz und Urhau im Thale unter der Peregrini-Kapelle) zuweilen geht auch aus seiner Zersetzung eine specksteinartige Porcellan-Erde hervor, dergleichen man bei Krzetin, um Kunstadt u. a. D. findet.

Ein bedeutender Theil dieses Kr. gehört der Ueber-gangs- (secundär-) Formation an. Zwischen die Ur- und Uebergangsgebirge scheint hier die Natur den alten rothen Sandstein (Lathon) als Ring gezogen zu haben, — der beide Formationen (Syenit und Bergkalk) oft 2 bis 3 Klaf-tern von einander entfernt, trennt. Bei Adamsthal hinter dem Hochofen, in der Gegend von Liechow und am Punkwa-flüßchen stehen Syenit und Kalk, so wie bei Roscherau (Morzi-zow, Sureiner Herrschaft) Kohlsandstein von Syenite durch Lathon getrennt, kaum 2 — 6 Klafstern von einander.

Unmittelbar auf den alten rothen Sandstein lagert der Uebergangskalk (Bergkalk), ein mächtiges Gebilde von ziemlich weiter Ausdehnung und Verbreitung, dessen äußerste Gränzen in unserm Kr. in N. oberhalb dem Dorfe Wrat-i-*k*ow, in Süd-w. unweit Bränn auf dem sogenannten Schumbraberg (Schumbraloch, Posoritzer Herrschaft) und Prager Anhöhe sich befindet. Wo er in geringerer Verbreitung vorkommt, bil-det er zerstreute Felsenriffe und Kuppen (wie die Polauce Berge).

Sein Verflächen ist von doppelter Art: eine östliche nämlich von Malomierschitz über Adamsthal (beim Hochofen vor-bei), Kiritein, Holstein u. s. f., und eine westliche von Wa-zan (einem Dorfe nahe an der Bränner und Olmüher Kreis-gränze) bis südl. unter Malostowiz (Herrschaft Lomniz). Das Einfallen des Bergkalks ist in Osten sanft, mit 4 — 5 Graden östl. — in Westen aber mit 40 — 50 Graden westl. Verflä-*ch*ung. Er schiebt und theilt sich bald in mächtige Bänke, wie beim Adamsthaler Hochofen bis nach Olomauczan, bald löst er sich in seine, zollstarke Schiefer zerblättern, wie bei

Ditrow. Bei Zdiar und Nlemetsch, auch zwischen Harbeck, Willimowiz und Ditrow, so wie von Bawrinez auf der Strasse nach Sloup wird der Kalk bald rosenroth, bald braunroth, und gibt einen recht schönen, gefleckten und gebänderten Marmor. Zu Boskowitz am Schloßberge ist er schwarz und bituminös, so wie um Adamsthal und Olomauzan. Doch ist die Hauptfarbe im Allgemeinen blaugrau. In diesem Kalkgebirge befinden sich die zahlreichsten und größten Höhlen Mährens. (S. Naturmerkwürdigkeiten).

Die Petrefakte (Versteinerungen), welche bis nun zu, besonders in der Gegend von Olomauzan nach den Adamsthaler Hochofen zu im schwarzen Kalle aufgefunden worden, sind: *Terebratulites laevigatus*; *spirifer*; *Cyathophyllum caespitosum*, Goldfuß; *Calamopora polymorpha* und *spongites*.

In Osten und Westen überlagert theils den Bergkalk, theils den Syenit und Gneuß der Kohlensandstein (die sogenannte jüngere Grauwacke), der nicht nur im Brünner, sondern auch im Olmüher Kr. und in dem benachbarten Böhmen weit verbreitet ist. Er erstreckt sich von der N. Gränze des Kr. nach Süden über Swarow (Olmüher Kr.), Bätzow, Bukowa, Lipowa, Pustomiersch bis nach Steinitz und in die Gegend von Koritschan, wo er (im Hradischer Kr.) bei Buchlau die letztem hohen Berge bildet.

Diese mächtige Kohlensandstein-Formation zieht sich aus dem Eyrudimer Kr. in Böhmen über Policzka nach der Mähr. Gränze auf die Herrschaft Kunstadt, von welcher sie seitwärts Lettowiz über Zwittawka, Zablonian, Czernahora, Drajow, Kl. Witischka, Nitschan (Kziczau), Kossitz, Oslawan, Mendorf — in südwestl. Richtung fortstreicht, bis sie hinter Eibenschitz und links hinter Krumau im Znaimer Kr. dort, wo das die Steinkohlenformation zu beiden Seiten begleitende Urgebirge (Syenit und Gneuß) sich nähert, die lange Mulde schließt. — Manchmal scheint der Kohlensandstein auf dieser langen Strecke zweifelhaft — und oft wie verschwunden — besonders da, wo der jüngere Quadersandstein (bei Suditz gegen Lissitz bis Kunstadt) und das mächtige Meragelgebiet (auf der Austerlitzer und Butschowitzer Herrschaft) übergreifend gelagert austritt. Hier kann sich der Kohlensandstein (Grauwacke) nur theilweise durch und über die jüngere Bildung erheben. — Die bei uns vorkommende sogenannte

„Grauwacke“ ist nicht immer gerade grau, sondern oft roth und grün (rother und grüner Sandstein); doch sind die Gränzen zwischen beiden Farben nicht immer scharf genug gesondert; grünlich grau ist gewöhnlich das untere Gestein, während das höher oben liegende roth oder rothbraun ist. Charakterisirend ist der rothe Sandstein für die im Br. Kr. vorhandenen Steinkohlenflöze. In der Gegend von Schwarzkirchen, Ritschan, Kossitz, Babilz, Zbegschow, Oslawan und Neudorf befinden sich drei in geringer Entfernung von einander eingelagerte, bis 6 Fuß mächtige Steinkohlenflöze, wo mehrere Zechen darauf im Betriebe stehen. Die auf der Segengottesgrube (unweit Kossitz) vorwaltende Kohle ist Schieferkohle und Rußkohle. Sie enthält viel Anthracit, und wechselt mit Uebergängen in Blätter-, Grob- und mineralische Holzkohle. Ihre Qualität ist vorzüglich; das specifische Gewicht gering, und gibt wegen der Reichhaltigkeit des Bitumen ein vortreffliches Brennmaterial, das von den Bewohnern der Hauptstadt (die Fabriken ausgenommen) noch viel zu wenig zur Beheizung benützt wird.

Rother Sandstein und Schieferthon mit Pflanzenabdrücken sind die nächsten Begleiter des Kohlenflözes. Jener wird gran, wo er unmittelbar das Liegende bildet; dieser macht das Hangende, mit häufigen, knolligen Massen eines sehr dichten und festen Mergels. — Das bei Kossitz vorherrschende Urgebirg im Liegenden des Steinkohlengebirges ist Gneuß, der oft nicht 30 Rfst. vom Flöz entfernt ist. Das Kohlenflöz hält mit dem Grundgebirge gleiches Streichen von Nordost nach Südwest, und verflächet sich unter einem Winkel von 30 — 40° gegen Südost. Das die Steinkohlenmulde auf der andern Seite begränzende Gebirg ist Syenit, der ein gleiches Streichen hat. An ihm haben die Schichten des Steinkohlengebirges, als: rother und grauer Sandstein, Schieferthon und Brandschiefer, ein entgegengesetztes Fallen.

Südwest von Kossitz liegt das über eine Stunde entfernte Oslawaner Steinkohlenwerk, dessen Feldmassen mit jenen der Kossitzer Gewerkschaft gränzen. Bei Oslawan sind 3 Flöze bekannt: Das Hauptflöz, das von Kossitz aus fortsetzt; dann ein Liegend- und ein Hangendflöz, welche letztere dem ersten weder an Güte noch an Mächtigkeit gleichen *).

*) Schade, daß im Hauptflöz seit vielen Jahren ein Grubenbrand verheerend wüthet!

Der ganze Steinkohlenzug ist bis nun mit einer mittlern Mächtigkeit von 6 Fuß zwischen Ritschan und der Krumauer Herrschaftsgränze in einer 3ständigen Erstreckung durch sechs abgetrennte Gruben aufgedeckt.

Nach Lyell's synoptischer Tabelle der secundären Formation gehört auch der Kreidekalk noch dem Uebergangsgebirge als jüngstes Glied mit an, und darum führen wir sein Vorkommen hier mit auf. In einigen nordöst. Gegenden nahe der Kreisgränze (unweit Brisau); dann in Wisilki und auf der sogenannten Schwedenschanze (1 Stunde v. Bränn), besonders aber bei Olomauzan, welche Gegend sowohl für den Geognosten als Drythognosten höchst interessant ist, kommt der Kreidekalk vor, der aber nirgends so weich ist, daß er wie Kreide zerreiblich wäre. Er geht fast in die Feuerstein-Formation über, welches besonders an jenen Stellen der Fall ist, wo er mit Glauconit auf Grünsand lagert, gerade so wie in England. — Das Zusammenvorkommen des Kreidekalks und des Eyenits bei Olomauzan ist eben so merkwürdig und von gleichen Verhältnissen, als jenes am rechten Elbeufer von Niederhermsdorf an der Böh. Gränze, bis ungefähr $\frac{3}{4}$ Meilen östl. von Meissen, wo fast plötzlich aus der Quadersandstein- und Plänerkalk-Ebene Eyenitgebirg auftritt⁷⁾. Unser Kreidenkalk wird von Petrefakten, die auch in der Sand- und Feuerstein-Formation vorkommen, begleitet, als: Echinites, Scaphites aequalis, Sow. Catillus, Ammonites colubrinus. Trochus. Belemnites, Turritella; mehre Venus und Pecten-Arten.

Wenn von dem Dorfe Jesrom nach dem Markte Prahlitz (Ranitzer Herrschaft) eine Linie gezogen wird, die man sich von Westen nach Osten so verlängert denkt, daß sie Eyrowitz (144,92 Rfst.), Czernowitz, Rausnitz, Wischau und Eywanowitz berührt; so hat man beiläufig die Begränzung der Uebergangsgebirge. Alles Land, welches südlich dieser muthmaßlichen Gränzscheide in diesem Kreise liegt, gehört der ältern und neuern tertiären Formation (der jüngern und jüngsten Flöz- oder aufgeschwemmten Gebirgen) an, — die wir nach Lyell, der die tertiären Schichten in vier successive Perioden eintheilt, die neuere und die ältere pliocenische, und die miocenische Periode nennen wollen.

⁷⁾ S. Lehrbuch der Geologie von Hartmann, Nürnberg 1835.

Nicht nur der ganze südliche Theil des Brünner Kr. sondern auch eine nicht unbedeutende Strecke des Pradiſcher, Znaimer, Olmützer und Prerauer Kr. (S. I. B. S. XXIII) gehört jenem Flächenraum an, der einst vom See- und Meereswasser bedeckt war, d. h. es ist ein Theil des großen Meeres-Beckens von Wien, das sich auch über die Ebenen von Ungarn ausdehnte. — Eine Reihe von Bildungen, bestehend aus Conglomeraten, Sandstein, Mergel (Molasse) in Oesterreich Tegel genannt, sprechen für die Meeresbildung eben so deutlich, als die in dem Gesteine vorkommenden petrificirten Conchilien (*Turbo rugosus*, *Cerithium pictum*, *C. pupaeformae* und *C. plicatum*).

Die miocenische Periode, bestehend aus quarzigen Grus, Sand und zerbrochenen Muscheln, oft durch einen kalkigen oder thonigen Cement verbunden so, daß sie auch als Bausteine benützt werden können, überlagert die ältern Gebirgsarten, und füllt das Seebecken aus. Diese Molasse (Mergelsandstein) bildet die größern Anhöhen bei Diwak, Gurtau, Auspiz, Klobauk, Pohlhraditz u. und die Hügel um den sogenannte See von Kobitz und Geiskowitz. — Zwischen Kl. Niemtschitz, Pratschitz und Syrowitz (Herrschaft Kanitz), so wie bei und hinter Obržan liegen unmittelbar auf den Syenit ganze Sandhügel. Jedoch machen diese Sandschichten kein zusammenhängendes Band rings um den Rand des ehemaligen Meerufers, sondern sie haben vielmehr überall, wo sie vorkommen, besonders im südlich und südöstl. Theile des Kr., eine ähnliche Lage, wie die, welche an den Mündungen der Flüsse, wo Deltas längst den Ufern jetzt existirenden Seen entstehen.

Die miocenische Periode steht fast in ununterbrochener Wechselverbindung mit der ältern pliocenischen Formation, dessen wichtigstes Glied der Mergel ist, welcher die niedrigen Hügel (um Nikolschitz, Schützborschitz, Gr. und Kl. Steurowitz, Pawlowitz, Rakwitz, Schakwitz, Saiz, Prittslach, Poppitz, Pausram u. u.) bildet. Die Schichten bestehen im Allgemeinen aus lichten (weißgrauen), braunen und blauen Mergel, bedeckt von kalkigen Sand, weißen und gelben Grus. In dem Mergelschiefer bei Nikolschitz kommen Kräuterabdrücke häufig vor.

Die Seelowitzer, Lautschitzer und Rußlauer Hügel bestehen aus Sandstein, Mergel und aus Lagern von

einem Muschelfaß, der hin und wieder eine politische Structur zeigt, so wie der an der Gränze zwischen Lateln und Löß, tragen unverkennbare Merkmale (häufige versteinerte Meeresmuscheln; Pektiniten, Turbiniten, Beniten u. a. m.) ihrer neptunischen Herkunft. Das Meer muß einst hoch und lange über dieser Formation gestanden haben. — Endlich gehört zur neuern pliocenischen Süßwasserbildung (Alluvial) der Lehm oder Löß. Eine Ablagerung von kalkigem Lehm, in welchem hier und dort Land- und Süßwassermuscheln gefunden werden, ist um Kostel. Die Lehmmassen sind auf vielen Punkten z. B. bei Brünn in dem Bergsattel zwischen dem so genannten Gelbenberge, Zimpelberge und Spielberge; ferner in den Lehmstätten u. a. m., oft von beträchtlicher Mächtigkeit und Ausdehnung. Da wo die Nebenflüsse (Sicche Gewässer) der March größern Grus (Sand, Schutter) hinabführen, muß der Löß (Lehm) mit diesem natürlich vermengt seyn. In der Gegend um Ödöding u. kommen ziemlich Strecken von aufgeschwemmten Sande vor, der nach angestellten Versuchen (Grabungen) an manchen Orten bei 20 — 25 F. tief seyn soll. —

In der Lehm-Alluvion wurde 1796 auf der Gr. Neugasse bei Brünn ein großer neun Fuß langer Mamuthszahn, der im Vorsaale des Franzensmuseums aufbewahrt wird, ausgegraben. Reste von Vierfüßern wurden auch von Zeit zu Zeit bei Muschau, Bisternitz u. aufgefunden. Mit der Alluvion stehen auch die erratiche n Blöcke, die hier und dort auf den Ebenen von Seelowitz, Pohrlitz, Kostel u. vorkommen, im Zusammenhange. Man findet nämlich Blöcke von verschiedener Größe an Punkten, wo die Felsart, aus der sie bestehen (Syenit, Gneuß, Urkalk) nicht einheimisch ist. Diese erratiche n Felsblöcke gelangten unstreitig durch die Wirkungen der fließenden Gewässer, wobei Eis und Schnee eine thätige Hülfe geleistet haben mag, aus den höhern Urgebirgen in die niederen Ebenen.

Schließlich werden noch als Einzeln-Erscheinung alle jene Fossilien, die in den verschiedenen, so eben erwähnten Gebirgsarten, bald sparsamere, bald häufiger als untergeordnete und fremdartige Lager erscheinen, kurz angeführt und aufgezählt.

a) Im Syenite: Quarz, weißer, am rechten Ufer der Schwarzawa unterhalb Bistertz, bei Eichhoru, und im Schmelz-

Hüttenthale nach Jaworek, ferner bei Kieczkowitz und Liffitz. Glimmer xxster bei Schimiz. Allophan, auf der Herrschaft Pernstein bei Borowez. Titanit, fast überall im Eycnit, besonders aber bei Budischau, Czernahora, Klepaczow und Koslow (Pernsteiner Herrschaft), Zirkon bei Kl. Niemtschitz, Dbržan und Karthaus. Epidot bei Bilowitz, Hajan, Klepaczow, Blansko, Raiz, Schelschitz und Schreibwald bei Bränn. Kupfergrün und Kupferlasur bei Blansko; Boskowitz und Jaworek bei Eichhorn. Kupferkies, ebendasselbst. Auch hat H. Hruschka bei der Segengottesgrube nächst Rossitz Kupfergrün gefunden. Anthophyllit bei Schelschitz und Wir. Magnetkies bei Chotta (Herrschaft Kunstadt). Blaue Eisenerde bei Daubrawitz und Rautka. Hyacinth (selten) auf fleischrothen Feldspath, bei Morbes. Arragonit (selten) bei Schelschitz.

Im Gneuß: Lepidolith, pfirsichblüthrother graulich weißer und grüner; Rubellit, Apatit, xx Turmalin, Wolfram, weiße Topase (zuerst vom Hruschka in Bränn entdeckt); Schörl, gemeiner und edler, Granat, blättriger Glimmer, Speckstein u. Alle diese Fossilien kommen in dem etwas Zinnerz führenden Granit, der stockförmig im Gneusse lagert, auf dem Berge Hradisko bei Rožnau (Pernsteiner Herrschaft) vor.

Quarz, Bergkristall, Amethyst, jaspisartiger Kieselstiefer, Rotheisenstein, und rother Eisenerz, blättriger Schwefelspath bei Tschnowitz auf dem Kwietniza. Cocholony, Chalcedon, Opal grüner, auf dem B. Smrczel unweit Pernstein. Weißerz (Arsenikkies), Spieglanz, Bleierz, Blende, Galmei beim Dorfe Korozna (Dominium Pernstein); Arsenikkies, Skapolith und Smaragd bei Rožlau (Koslow); Blei- und Kupferglanz, Kupferstrahlerz, Kupferglimmer und Kupferschaum, Silber, gediegenes im Eisenerz (nach Hruschka), Brauneisenstein, erdiges grau Mangan, Rothgildigerz (Rothsilber) Schwerspath, — alles auf der Herrschaft Eichhorn zumal in der Umgebung von Jaworek im Schmelzhüttenthale. Augit, Granaten, Schwefel, Magnetkies, glasartiger Tremolith, Dolomit, Chlorit, Holzstein, Serpentin, Graphit, Chromoerz, Asbest, Talk u. auf der Herrschaft Kunstadt. Idokras bei Olschy (Wolschy, Herrschaft Tschnowitz); Kyant (Disthen), Graphit auf dem Dominium Krjetin

bei Wessela, und Porcellanerde eben daselbst im Grünsteinporphyr. Walkerde und grüne Eisenerde bei Jakobau. Magneteisenstein mit Quarz und Granaten bei Biechow (Herrschaft Bistritz).

c) Im Diorit: Talk, Asbest, Mikrolith, Pimelith Chrysopras (?) will Schwarz gefunden haben! — Grunerde, Eisenchrom, Weltauge (sehr selten), Schieferspath, Bitterkalk (Rautenspath), Kupfergrün, Magneteisenstein, Titanit um und bei Lettowitz; Quarz, fleischrother Feldspath, Glimmer, Epidot beim Dorfe Luchow, Olomauzan u. Hornstein, Karneolugeln auf den Feldern. Kupferkies, Kupfergrün und Kupferlasur bei Boskowitz auf den verlassenen Dingen. Bergleder bei Czernahora.

d) Im Lathon: Talk auf den Feldern um Neuhof (Herrsch. Blansko), Karolin, am nördlichen Abfalle des B. Babylon, Eisenoxid.

e) Im Bergkalkstein (Uebergangskalk) Dolomit, Kalkspath, Eisenkiesel, Hornstein, schwammförmige (wollige) Bergmilch, bei Olomuczan und Adamsthal.

f) Im Kohlen sandstein: Um und bei Rossitz auf der Segengottesgrube, xxstirter Speerkies, Eisenkies, Eisensinter, Spatheisenstein, xxstirter Braunspath, rhomboed. Quarz, xxstirter Carbon-Kalk und xxstirter makrotyper Talkkalk (nach Pruscha).

Bernstein, bei Czernahora, Liffitz (nach Braumüller) und in der Kohle bei Dobra (Boskowitzher Herrschaft). Steinmark bei Habruwka. (Posorziher Dominium) und Brandschiefer bei Boskowitz.

g) Im Quadersandsteine (Thonsandstein: Gelber und weißer Trippel, auf den alten Erzgruben oberhalb Unter-Photta (Blansker Gebieth); Braunkohle hinter Raiz, Alaun-schiefer- und Erde, westl. von Olomauzan, Blansko, Boskowitz unterhalb dem B. Ehlum, bei Czernahora, Ruskau (zu Wroctin gehdrig) und bei Rossitz. Brauneisenstein, Zronsand, Bohnerz (körniger gelber Thoneisenstein) und ockriger Thon in den Gruben bei Olomuczan, Alenow, Dobra, Blansko, Ruditz, Bistritzina, Sugdol u. u. Feuersteine an der Straße von Olomauzan gegen Adamsthal zu, in den Schluchten hinter Ewegslau (zu Czernahora gehdrig) und in der Gegend von Liffitz. Kalkiger Hornstein mit dunkelgrünen Olfakonitkörnern, in den Schluchten von Ebenschow (Speschau);

Porcellan- und Pfeifenthon zu Raiz, Holleschin, Blansko, Rudiz, Olomauzan u. Holzstein in der Gegend von Raiz beim Swegslauhofe; Jaspis, eisenhaltiger, fastriger Chacholong und Calcedonkugeln, die zuweilen, doch äußerst selten, inwendig mit Wasser angefüllt sind; Hydrospath (eigentlich eine bald kuglig, bald cylindrisch mit Sand gemengte Kalkspathkristallisation) in der Umgebung von Olomauzan; Graumanganerz zu Lazanko (Gureiner Herrschaft).

h) In den jüngern Flötzgebirgen: Gelberde zu Krepiz und beim Goldhofe (Seelowitzer Herrschaft), dann bei Borkowan (Dominium Klobauf), beim letzten Dorfe kommt auch Speckstein vor. Dkriger Eisenstein bei Dttmiz (Steiniger Herrschaft), gemeinen Jaspis, Leberopal, Mergel, dichter Edlestin, Natron, Saugschiefer bei Tieschan; Menelit, Klebschiefer bei Krepiz, Niemtschiz, Nikoltschiz und beim Goldhofe; bei diesem zur Seelowitzer Herrschaft gehörigen Hofe findet man auch: schwefelsauren Strontian, Erdbkoba auf Menelit. (nach Hruschka) um Nikoltschiz, Gyps, spätigen bei Pausram, Nikoltschiz und Tzeitisch.

H ö h e n l e i t e r

- einiger im Brünner Kreise gelegenen Berge, Hügel und Punkte.
- Höhe über die Meeresfläche in Wiener Klaftern.
- 83,55. Kostiger Acker 1/2 Stunde nw. vom gleichnamigen Dorfe.
- 84,12. Lundenburger Schloßthurm.
- 84,85. Kirchturm zu Gdding.
- 87,22. Observationsturm 1/4 St. nordöst. von Eisgrub.
- 95,46. Kozyzad, Höhe 1/4 St. vom Dorfe Luschiz.
- 100,77. Diemerfeld, 1/2 St. nordöst. von Unter-Bojanowiz.
- 100,97. Kirchturm zu Neudorf.
- 102,29. Nebowiz, Anhöhe 1/2 St. südöst. vom gleichnamigen Orte.
- 104,95. Langenfeld, Höhe 1/4 St. nordw. vom Dorfe Pribiz.
- 107,83. Fochfeld, Ruppe, 3/4 St. nordw. vom Dorfe Birnbaum.
- 108,01. Rosweid, Berg, 3/4 St. nordw. vom Dorfe Wostiz.
- 112,29. Winohrad, Berg, nordw. vom Dorfe Schakwiz.
- 115,65. Burgstadt, Berg, nordw. vom Dorfe Maschau.
- 117,06. Rowini, Anhöhe, 1/4 St. östl. vom Dorfe Chirliz.
- 117,90. Ostrowiz, Anhöhe, 1/4 St. nordw. von Pawlowiz.

- 119,06. Haidenacker, südöst. von Treskowitz.
 120,17. Moleis, Berg, $\frac{1}{4}$ St. nordöstl. vom Dorfe Moleis.
 135,80. Hübl, Berg, $\frac{1}{4}$ St. vom Dorfe Bratschitz.
 136,77. Simarsky, Berg, $\frac{1}{2}$ St. nordw. vom Dorfe Bel-
 lowitz.
 139,06. Raklem, Anhöhe $\frac{1}{4}$ St. südw. vom Dorfe Millonitz.
 139,37. Mutienitz, Berg, $\frac{1}{2}$ St. nordd. v. gleichnamigen Orte.
 140,74. Potworow, Höhe in der Nähe des gleichnamigen
 Dorfes.
 144,92. Rowosad, Anhöhe $\frac{1}{2}$ St. nordw. von Schrowez.
 146,26. Radrianna, Anhöhe $\frac{1}{2}$ St. westl. v. Dorfe Rossalowitz.
 147,73. Johannesberg $\frac{1}{2}$ St. nordw. vom Markte Dannowitz.
 149,90. Der Thurmknopf auf dem Spielberge zu Bränn.
 153,45. Pellerberg, $\frac{1}{2}$ St. östl. von Auspitz.
 156,14. Tabulka, Anhöhe, $\frac{1}{2}$ St. nordöstl. von Ober-Bo-
 janowitz.
 168,13. Prager Anhöhe, westl. vom gleichnamigen Dorfe.
 174,85. Kobille, Berg, $\frac{1}{4}$ St. südw. vom Dorfe Kobilly.
 183,85. Kopanki, Berg, $\frac{1}{2}$ St. südöstl. vom Orte Urhau.
 185,05. Weihau, Berg, $\frac{1}{2}$ St. südl. vom Markte Lautschitz.
 187,72. St. Urban, Berg, 1 St. nordl. von Austerlitz.
 189,46. Randler, Berg, $\frac{1}{2}$ St. westl. vom Dorfe Raschowitz.
 192,47. Radonow, Berg, $\frac{5}{4}$ St. westl. vom Markte Klobauk.
 197,12. Fuchsberg, Berg, $\frac{1}{2}$ St. westl. vom Dorfe Nikoltzschitz.
 197,78. Usakra, Berg, $\frac{1}{2}$ St. südw. von Schwabenitz.
 205,22. Tanarka, Anhöhe, $\frac{1}{2}$ St. von Czermakowitz.
 210,43. Stromberg, Berg, $\frac{1}{4}$ St. südöstl. von Sobieschitz.
 215,61. Cholca, Berg, 1 St. nordw. vom Dorfe Kl. Kühn.
 217,15. Wessely, Berg, $\frac{1}{2}$ St. westl. von Strapowitz.
 220,23. Radkowez, $\frac{1}{2}$ St. südw. von Klobuczky.
 226,41. Czébinka, Berg, $\frac{1}{4}$ St. östl. von Czéblin.
 227,60. Opaly, Berg, $\frac{1}{2}$ St. nordw. von Groß-Raglawitz.
 229,72. Haberzy, Berg, südw. vom Dorfe Chrudichrom.
 250,31. Rad Stalem, Berg, $\frac{1}{4}$ St. nordöstl. vom Dorfe Kultsch.
 231,36. Wojansky, Berg, $\frac{1}{4}$ St. nordöstl. vom Dorfe Tetschitz.
 234,95. Hlina, Berg, $\frac{1}{4}$ St. nordöstl. vom Dorfe gleichen
 Namens.
 257,51. Zerownik, Berg, $\frac{1}{4}$ St. südl. vom Dorfe Zerownik.
 239,53. Piseczko, Berg, $\frac{1}{2}$ St. nordw. vom Dorfe Wislin.
 245,89. Kwietnica, Berg, $\frac{1}{2}$ St. östl. vom Dorfe Lomniczka.
 255,14. Chlum, Berg, $\frac{1}{2}$ St. nordw. vom Dorfe Obrowa.

- 257,23. Strella, Berg, $\frac{1}{4}$ St. nordöstl. vom Dorfe Hodonin.
 261,44. Stadler, Anhöhe, $\frac{1}{4}$ St. nordw. vom Dorfe Babitz.
 262,27. Slanisko, $\frac{3}{4}$ St. südöstl. vom Dorfe Gestrzecz.
 262,55. Prachowa, Berg, $\frac{1}{2}$ St. nordw. von Domaschow.
 264,66. Kamena, Berg, $\frac{1}{4}$ St. nördl. von Zahradka.
 271,63. Bratfow, Berg, westl. vom Dorfe Bratislawka.
 279,14. Dubrawa, Berg, $\frac{1}{2}$ St. vom Dorfe Richtarzow.
 280,62. Rehberg, 1 St. nordöstl. vom Dorfe Richtarzow.
 280,87. Kamentny, Berg, $\frac{1}{4}$ St. nordw. von Swatoslaw.
 285,14. Pagnik, Berg, $\frac{1}{2}$ St. südl. vom Unter-Lauczka.
 293,90. Ewinoschiger Felsen (Babylon) $\frac{1}{2}$ St. südöstl. vom gleichen Dorfe.
 299,63. Vollest, $\frac{3}{4}$ St. nördl. von Gr. Bukowin.
 302,52. Skrzyp, $\frac{1}{4}$ St. südöstl. von Kaska.
 302,72. Biskfowa, Berg, 1 St. südw. vom Dorfe Polizna.
 303,46. Kozlowa Horka, Berg, nördl. vom Dorfe Koslow.
 312,54. Welty, Berg, nördl. vom Dorfe Ehlum (1 Meile von Delsen).
 314,71. Kojal, Anhöhe, $\frac{3}{4}$ St. nordw. vom Dorfe Krasensko.
 317,65. Mojetin, Berg, $\frac{3}{4}$ St. südl. vom Dorfe Künih.
 320,98. Mucky, Berg, östl. von Scheschuwka.
 327,20. Winohradek, Berg, $\frac{1}{4}$ St. westl. vom Dorfe Leskowitz.
 338,10. Nliwa, Berg, $\frac{1}{2}$ St. nordöstl. von Bedrzichow.
 342,73. Kozarow, Berg, $\frac{1}{4}$ St. nordw. vom Dorfe gleichen Namens.
 359,95. Krtischka, Berg, $\frac{1}{4}$ St. nordw. vom Dorfe Hluboky.
 374,49. Pawluw Kopez, Feld, $\frac{1}{4}$ St. westl. v. Dorfe Ubuffin.
 576,67. Paprzina, Berg, $\frac{1}{4}$ St. südöstl. von Korowitz, Kunstädter Herrschaft.

Gewässer. Alle Flüsse und Bäche dieses Kreises gehören zu dem Flußgebiete der Donau und werden ihr durch die March zugeführt. Die Abdachung ist von Norden nach Süden, und beträgt 1778 W. Fuß, wenn man den höchsten Punkt (auf der Kunstädter Herrschaft) 2260 F. mit der niedrigsten Gegend (480 W. Fuß) nämlich da, wo sich die Taja mit der March vereinigt, vergleicht.

1. Die March (Siehe den Ursprung im Dlmützer Kr.) berührt unterhalb Rohatetz (einem zur Herrschaft Straßnitz gehörigem Dorfe) den Bräunner Kr., nimmt einen südwestl. Lauf, theilt sich auf dem Gddinger Gebiete in mehrere Arme, von denen der rechte die Gränze zwischen Ungarn

und Mähren bildend, 1 1/2 Stunde unter Öbding die Seitenarme, so wie die Gewässer aus den Öbdingen Teichen wieder aufnimmt und unter vielfältigen Krümmungen (Serpentinen) die südlichste Spitze Mährens endlich erschleicht, wo sie noch die von Westen kommende Taja aufnimmt, — und nachdem sie alle nach Süden eilende Flüsse und Bäche Mährens verschlungen hat, — macht sie die Gränze zwischen Ungarn und Niederösterreich, und mündet sich nach einem Laufe von 39 3/4 Meilen, (die Krümmungen mit gemessen); bei Theben in die Donau. Würde der Lauf der March geregelt, (eine Arbeit, die schon lange zu den frommen Wünschen gehört — und Beherzigung verdient!) so dürfte das Flussbett nicht viel über 26 Meilen Länge haben, — da die Luftlinie vom Ursprunge bis zur Mündung der March nur 21 geogr. M. und 3200 Rfst. beträgt.

2. Die Taja (Siehe Znaimer und Iglauer Kr.) überschreitet unter Fröllersdorf die österr. Gränze, und tritt auf der Herrschaft Dörnholz im Brünner Kr. ein, fließt nach Norden, und wendet unweit Weißstetten ihren Lauf über Muschau, Unter-Wisternitz nach Südosten gegen Neudeck, wo sie unterhalb Eisgrub abermals die österr. Gränze bespült, und längst derselben bis unter Landshut fortläuft, — um sich mit den Fluthen der March zu vereinigen. Sie ist nach der March der größte und wasserreichste Fluß in Mähren; denn sie wird von den Gewässern der Iglawa und Schwarza gespeiset. Ihr Lauf beträgt, die Krümmungen mit eingerechnet, 26 Meilen vom Ursprunge bis zur Einmündung.

3. Die Iglawa (den Ursprung s. Iglauer Kr.) kömmt oberhalb Eibenschütz, unweit des Dorfes Rzenowitz in Brünner Kr., nimmt die von Norden fließende Dslawa bei Eibenschütz (Znaimer Kr.) auf, richtet ihren Lauf von Westen nach Südsüdost. über deutsch Brantz, bespült das Städtchen Kanitz, und vereinigt sich unweit Muschau mit der Taja. Ihr ganzer Flußzug umfaßt 19 geogr. Meilen.

4. Die Schwarzawa entspringt im Iglauer Kr. nahe an der Böhm. Gränze. Unterhalb Ingowitz die Brünner Kreisgränze berührend, eilt sie nahe an den Flecken Stepanau, Redwietitz und Dubrawnik vorüber, fließt beim Städtchen Tschonowitz vorbei, und windet sich durch das zwischen Bergen tief eingefurchte, romantische Thal bei Eichhorn-Bitiska und Bistetz bis zur Steinmühle (bei Bränna). Hinter Kumrowitz

vereinigt sich mit ihr die Z Wittawa. Von hier setzt die Schwarzza langsam ihren Lauf nach Süden über Raigern, Seelowitz, Rußlau, Auerschitz in manchen Krümmungen fort, bis sie unter Muschau nach einem Laufe von 14 $\frac{3}{4}$ Meil. ihren Wasserschatz an die Taja spendet.

5. Die Z Wittawa (E. Dlmützer Kr.) vom Norden Mährens nach Süden eilend, kömmt oberhalb dem Dorfe Stwolow (zur Lettowitzer Herrschaft gehörig) in Brünner Kr., rauscht am Fuße des Lettowitzer Schloßberges vorüber, durchfließt die Städtchen Z Wittawka und Blandko, bewässert das schön gelegene Adamsthal, und schlängelt sich bei Wisowitz durch die Berge nach Obrzan, bespült die Ostseite von Bränn, und gibt hinter Kumrowitz ihr Wasser nach einem Laufe von 10 Meilen der Schwarzawa ab.

6. Die P u n k w a. Aus dem Boskowitzer Gebirge kömmt ein Bächlein bei den Glashütten im Thale vorbei, welches bei nasser Jahreszeit die Mühle von Slaup treibt, sich aber bald in den dortigen Kalkhöhlen verliert. Hier wird es durch die unterirdischen Gewässer, und durch Tagewässer, welche häufig durch die Spalten, Risse und Aushöhlungen bei Ruditz, Hollstein und Ostrow eindringen, so vermehrt, daß das Bächlein zum Flusse wird, der höchst wahrscheinlich die Macocha durchfließend, im Thale fast unter den Ruinen von Neuhof, aus dem unterirdischen Labyrinth hervorbricht, und unter dem Namen »Punkwa« gleich mehrere Mühlen, Eisenhammer- und Hüttenwerke des Grafen Salm treibt — und sich unterhalb Blandko, der Paulinshütte gegenüber mit der Z Wittawa vereinigt.

Endlich verdient noch erwähnt zu werden der sogenannte See von Kobilý, der einst aus 2 Theilen bestand, in welche der Gezeitscher Teich (See) sein Wasser spendet. In der neuesten Zeit hat er von seiner ehemaligen Größe verloren. Man hat versucht (im J. 1834 und 1835 und mit Erfolg, weil die sehr trockenen Jahre dem üblichen Unternehmen äußerst günstig waren), einen Theil des Sees abzuleiten und trocken zu legen. Allein soll dieser Versuch gelingen (was wir des allgemeinen Besten wegen herzlich wünschen! —), so müssen noch größere Anstrengungen gemacht werden! — —

Quellen. Der bergige Theil des Kr. erfreuet sich vieler wasserreichen und frischen Quellen, die in den Ebenen aber weder so zahlreich noch so erquickend sind. — Zu den

vorzüglichsten, perrennirenden Säßwasserquellen gehöret unstreitig der Brunn am Franzensberge in Brünn. Diese wohlthätige Najade spendet ihren frischen und erquickenden Wasserschaz ununterbrochen so reichlich: daß sie in einem Jahre 6,026,400 Maß oder 150,660 Eimer Wasser gibt. — Die entquellende Wassermenge beträgt daher in jeder Minute vier und eine halbe Maß. Die Temperatur der Quelle ist + 4 Grade Reaumur.

Mineralquellen, die zugleich als Heilbäder gebraucht werden, sind zu Ezeitsch und Voitelsbrunn. Jenes liegt auf der Herrschaft Gdding, und soll Schwefelgeist, Bittersalz und alkalishe Erde enthalten. — Podagriften, Wassersüchtige und Hypochondriften wollen durch den Gebrauch desselben ihren Zustand wesentlich erleichtert finden. Dieses befindet sich hart an der Gränze Oesterreich, zwischen Nikolsburg und Feldsperg in einer reizenden Lage, umkränzt von Nebenhügeln am südlichen Saume der Polauer Berge. Es ist eine schon seit Jahrhunderten bekannte, und von den Bewohnern der Umgegend benährte Schwefelquelle. Als Bad wird es auch von Fremden besucht, die an Lähmungen, Verstopfungen, Verschleimungen, Krätze, Bleichsucht zc. leiden. Die Landleute trinken es als eine reinigende Arznei. —

Klima. Daß das physische Klima von dem astronomischen (mathematischen *) oft sehr verschieden ist, bedarf kaum einer Erwähnung. — Wir wollen hier nur bloß anführen, daß ein Längengrad auf der Parallele des südlichsten Punktes im Brünner Kr. 9 Meilen und 3625 Klaftern mißt, auf der Parallele Brünns aber schon um 416 Klafter weniger beträgt, während er unterm Aequator 15 Meilen faßt. Nach Zach *) liegt der Spielberg unterm $49^{\circ} 11'$ und $32''$ der (geographischen) N. B.; die geographische Länge ist $34^{\circ} 16'$ und $9''$. Die Sonne geht in der Hauptstadt Mährens fast um $1/2$ Stunde (eigentlich 29 Minuten 28 Sek.) später auf als in Lemberg, und \bullet wird in Brünn um 8 Minuten 37 Sek. früher Mittag als in Prag. Am längsten Tage scheint bei uns die Sonne fast 16 Stunden (15 St. 58 $1/2$ Min.) und am kürzesten 8 Stunden 1 $1/2$ Min.

*) Die geographische Breite und Länge wurde gleich Anfangs angegeben. *) M. Korrespond. der Erd- und Himmelskunde. 9. B. S. 130.

Sie steht am ersten Sommertage beinahe viermal höher als zu Weihnachten.

Das physische Klima umfaßt Hitze, Kälte, Trockenheit, Feuchtigkeith und die Zuträglichkeit, die der örtlichen Lage irgend einer Gegend zu statten, kommt. In letzterer Beziehung erfreuet sich der südl. Theil unsers Kreises, der von Norden durch die Gebirge geschützt wird und allgemein eine südl. Abdachung hat, einer äußerst günstigen Lage, die den Himmelstrich weit sanfter und milder macht, als er gewöhnlich zu seyn pflegt in Gegenden, die unter derselben Höhe und der nämlichen Parallele liegen.

Die Fläche (Niederung unter Lundenburg, Eisgrub, Göding zc. anfangend — und bis an die Berge von Brünn, Kanitz zc. fortlaufend) erhebt sich, blos 80 — 95 Klaftern über die Meereshöhe. Die Hügel und Berge, welche diese Ebene in Südost und Südw. durchziehen, übersteigen, wenn man die Polauer Berge mit 270 Klft. ausnimmt, nur selten die Höhe von 160 Klft. — Dagegen reihen sich in Nord. und Nordw. die Berge von ziemlich gleicher Höhe (zwischen 1200 — 2260 Fuß) an einander, und das Gebirg steigt allmählich gegen Norden zu. Das bergigte Land gleicht beinahe einer Hochebene, über welche der rauhe Borrass und der schneidende Nordost ungehindert bläst, und manchmal bei heitern Winternächten die Kälte auf einen ungewöhnlichen hohen Grad steigert. Die größte Kälte in Brünn ergab sich nach einer 4jähr. Beobachtung im Durchschnitte — 22 Gr. Reaum. Im Jahre 1830 stieg sie im nörd. Theile (auf der Herrschaft Kunstadt) bis auf — 25°, und die größte Wärme war in Brünn + 31° R. Somit ist der Unterschied (Wechsel) von der höchsten Sommerhitze bis zur strengsten Winterkälte 56 Grade. — Zum Glücke für Thiere und Pflanzen treten diese beiden Extreme nur äußerst selten bei uns ein!

Die mittlere Temperatur beträgt nach Zurende + 9 $\frac{1}{2}$ Gr. ~~Zur~~ gibt sie Rohrer ^{1°)} nur mit + 7,155° an; allein ich glaube, daß sie zu niedrig sei. — In der Isothermen-Tafel des W. v. Humboldt's wird die mittlere Jahrestemperatur von Prag, welches nördl. (50°, 5' N. B.) als Brünn liegt, mit + 9°, 7. angesetzt, und Kopenhagen,

^{1°)} »Vorarbeiten zu einer Flora des Mähr. Gouvernements.«
E. XV.

das über 6 Grade höher im Norden ist, hat die mittlere Jahrestemperatur + 7°, 6'. — Ich weiß sehr wohl, daß die Vertikalität darauf einen bedeutenden Einfluß übet; — aber auch Bränn's Lage ist einer milden Temperatur äußerst günstig! — In Norden und Nordw. von Bergen, die mit Wäldern bewachsen sind, umgürtet, liegt es (wie in einer Bucht) gegen Süden geneigt, den wohlthätig wirkenden Sonnenstrahlen ausgesetzt und offen.

Auf den mit Reben bepflanzen Hügeln reifet die Traube schon im August und September.

Die herrschenden Winde in diesem Kr. sind der Nordwest und Nordost. Dieser bringt heitere und trockene, jener trübe und nasse Tage. Die weinen Nord- und Südwinde sind bei uns mehr Durchgangswinde, die nicht selten vom heftigsten Sturme, Gewitter und Plazregen begleitet sind. Der Wechsel der Winde folgt oft sehr schnell auf einander. Der jähr. Niederschlag bei Bränn dürfte (nach einem 8jähr. Durchschnitt zu urtheilen) auf 1 □ Fuß 18 Zoll 6 1/2 Linie, d. i. an Gewicht 87 Pfd. 9 Loth betragen¹⁾. Ueberhaupt hat der südliche (flache) von Waldungen viel entblößte Theil einen geringern Niederschlag, als der bergigte und bewaldete Norden des Kr. Die Wälder üben in den Gegenden, wo sie günstig vertheilt sind, einen dreifachen Einfluß: sie wirken mechanisch auf die Winde, indem sie sich ihrem Zuge entgegenstammen; physisch durch die Kraft, die sie besitzen, die Temperatur und den hygrometrischen Zustand der Atmosphäre zu ändern, und endlich chemisch, indem sie die Eigenschaften der Winde ändern!

Der Unterschied der Erntezeit zwischen dem Süden und Norden beträgt 4 — 5 Wochen. Um Eisgrub, Lundenburg, Göding zc. blühen die Bäume gewöhnlich gegen Ende April, während sie bei Gr. und Kl. Ubußin auf dem Kunstädter Gebiete öfter erst zu Ende Mai in der Blüthe stehen. Bränn's mittlere Blüthenzeit der Bäume trifft zwischen den 6. und 7. Mai. Die früheste war am 7. April 1815 und die späteste am 14. Mai 1812. Die Lerche hört man schon um den 15. Hornung singen, und die Schwalben erscheinen gewöhnlich gegen den 12 — 15. April. Der Goldammer singt um den 16. und der Kukul schreit um den 18 April.

¹⁾ Siehe »Moravia« von Jurende.

Die Nachtigall schlägt in tausend Accorden um den 20. April, und der monotone Ruf der Wachtel erschallet in der Morgen- und Abenddämmerung gegen den 4. Mai.

I n h a l t :

	obrigkeitliche	unterthänige
Hecker u. parif. Deiche	56 212 3. 1319	□Rl. 310,422 3. 979 $\frac{1}{2}$ □Rl.
Wiesen u. » »	22,398 » 547 »	37,314 » 1204 $\frac{1}{2}$ »
Weingärten . . .	1,614 » 1178 »	28,162 » 1215 $\frac{1}{2}$ »
Hutweiden . . .	13,776 » 1582 $\frac{1}{2}$ »	43,303 » 1456 $\frac{1}{2}$ »
Waldungen . . .	179,468 » 627 $\frac{1}{2}$ »	26,225 » 181 $\frac{1}{2}$ »
Summa	273,471 3. 453 $\frac{1}{2}$ □Rl.	445,429 3. 237 $\frac{1}{2}$ □Rl.

Produkte aus den drei Naturreichen.

Der von der Natur ziemlich stark begünstigte Brünner Kr. bringt so viele Produkte hervor, daß er nicht nur das Bedürfniß der Bewohner hinreichend deckt; sondern er kann auch bei gesegneten Jahren von seinem Ueberflusse an die von Boden und Klima minder begünstigten Nachbarn Vieles absetzen. Aus dem Mineralreiche ^{1 2)} hat dieser Kr. den echten, schönsten Lepidolith, ein Fossil, das bis nun auf dem Erdkreise bloß allein in Mähren so ausgezeichnet schön, in Begleitung des pfirsichrothen und zuweilen pistaziengrünen Edelschrils (Apyrit's) und des himmelblauen Apatits gefunden wird ^{1 3)}. Er ist politurfähig, und wird zu Vasen und Tabakkeren verwendet. Der in der Verwitterung begriffene wird zerstoßen, und als pfirsichrother Streusand verkauft. Von brennbaren Mineralien birgt der Erdeschoß eine große Menge. Die Steinkohlengrube bei Kossitz, Ogrositz, Neudorf und Oslawan bringen sowohl durch ihren Bau als durch die Versendung der Kohle rege Thätigkeit und nährenden Erwerb unter den Bewohnern hervor. Durch die Bemühung des erfahrenen, wissenschaftlich gebildeten und thätigen Bergverwalters Rittler wurde der Kohlenbergbau und der jährliche Verschleiß wesentlich befördert. Vor 2 Decennien förderte die Segengottesgrube bei Kossitz jährl. kaum 8 bis 9000 Etn. Kohlen zu Tage. Im J. 1834 war die jährl. Ausbeute 123,000

^{1 2)} S. voran die als Einlagerung aufgezählten Mineralien. ^{1 3)} Der in Schwedischen Gildermannland zu Utön auf einem Eisensteinlager entdeckte Lepidolith hält mit dem Mährischen keinen Vergleich aus.

Wegens Kohlen, das sind (den Wegens zu 115 Pfd. gerechnet) 141,450 Ctn. Die Kohlen sind von vorzüglicher Qualität, von geringen specifischen Gewichte, äußerst bituminös, und liefern ein vortreffliches Brennmaterial. Zur Erzeugung der Gasbeleuchtung wurden die Mährischen Steinkohlen als die brauchbarsten vom k. k. polytechnischen Institute in Wien anerkannt. Ein Pfund dieser Kohle gibt im Durchschnitte 3 Cubikfuß zur Beleuchtung verwendbares Gas. Die von dieser Kohle gewonnene Koaks sind von besonderer Güte, und werden in Wien und Brünn verwendet. Die neue Oslawaner Gewerkschaft und der alte Bau liefern auf ihren dreifachen Flöße jährl. eine Ausbeute von 60,000 — 90,000 Wegens Kohlen, deren Vortrefflichkeit allgemein bekannt ist. Nur schade, daß seit mehreren Jahren im Hauptflöße ein Grubenbrand zerstörend wüthet, dem bis nun zu noch keine Schranken gesetzt seyn sollen! — Indessen ist ein bedeutender Schatz von Steinkohlen im Brünn. Kr. niedergelegt, — aber erst in einer dreistündigen Erstreckung durch 6 Gruben aufgedeckt, unter denen die Segengottesgrube als Muster für den Kohlenbergbau in ganz Mähren, k. k. Schlesiens und Oesterreich dienen kann ¹⁴⁾.

Die nähere Lage des holzarmen Nieder-Oesterreichs thut dem Verschleiß der Oslawaner Steinkohlen so gut zu statten, als dem Koffizier die Brüner Dampfmaschinen in den Fabriken ¹⁵⁾. Wüßten doch die Hausbesitzer durch Herstellung zweckmäßiger Ofen und Heizvorrichtungen der Einführung der wohlfeilen Beheizung mit Steinkohlen recht bald behilflich seyn! — Daß dadurch der Reinlichkeit kein Eintrag gemacht wird, weiß jeder, der das Lüttich'sche kennt. — Auf den Alaunhütten bei Boskowitz, Czernahora, Oboza und Liffitz in der Gegend des Berges Gr. und Kl. Ehlum u. wird außer dem Alaun und Vitriol auch Glaubersalz erzeugt. Die mächtigen Lager von weißer Porzellanerde bei Ruditz, Olomaucajan werden schon über ein Jahrhundert abgebaut. Der schöne, weiße, farbenlose Thon auf der Herrschaft Raiz, der zu Stein-

¹⁴⁾ Der Erbstollen mit der Aufschrift: »Posteris. MDCCCXXII« ist 404 Klaftern lang, zum Theile gewölbt, mit 3 Lichtlöchern von 4, 14 und 29 Klft. Höhe — und 2 Förderschachten von 19 und 25 Klft. Tiefe. Aus dem Ober, in Tiefbau führen 104 Stufen. Hier sieht man ein über 7 Fuß mächtiges Lager auf 117 Fuß aufgedeckt. ¹⁵⁾ Die Scheller'sche Tuchfabrik braucht allein jährl. 30,000 Wegens.

gut und Porzellan eben so geeignet ist als zu Schmelztiegeln, wird von dem Graf Salm'schen Bergamte 20 Meilen weit an die Hartmuth'sche Fabrik nach Wien versendet, welche daraus das festeste, dauerhafteste und beste Steingut in ganz Oesterreich bereitet. An jenen Oertern, wo dieser weiße Thon mehr seine Kiesel- als Thonerde enthält, und gleichsam in Staubsand übergeht, wird er gewonnen und in den Glas-hütten (bei Boskowitz zc.) als Fritte benützt.

Der Eisengruben- und Hüttenbau auf den Posokitzer, Eichhorner, Pernsteiner, Raizer und Blansko'schen Herrschaften beschäftigt tausend Hände, zumal auf den ausgezeichneten, mit vieler Ein- und Umsicht sehr zweckmäßig eingerichteten, vortrefflich geleiteten, großartigen, Graf Salm'schen Schmelz-, Guß-, Bohr-, Walz- und Hüttenwerken in und um Blansko. Die Hochöfen liefern ein vortreffliches, feinkörniges, graues Gußeisen, welches auf der Karls-, Marien- und Paulinen-Hütte bald zu sehr guten, weichzähnen Stabeisen, bald unter Walzwerken zu Blech aller Arten gestreckt, bald unter schweren Hämmern zu Nägeln gespißt, bald in künstlichen Formen zu den mannigfaltigsten Gußwaaren verwendet wird.

Der im Schmelzhüttenthale nächst Jaworek auf der Herrschaft Eichhorn auf Kupfer, Blei und Silber geführte Bergbau wurde als nicht lohnend aufgelassen.

Bausteine von vorzüglicher Brauchbarkeit liefert sowohl die Gneuß-, Syenit-, Diorit- als Kalk-Grauwacken- und Sandsteinformation. Gute Gestellsteine zu Hochöfen gibt der weiße Sandsteinbruch bei Unter-Elzota (auf der Herrschaft Raiz). Die Steinbrüche auf den gelben und rothen Berge bei Brünn werden wegen ihren festen Baumaterialie schon seit langen Zeiten bearbeitet, und die Marmorbrüche bei Tischnowitz und Pernstein wurden vor Jahrhunderten mehr als jetzt zu großen Bauten benützt. — An brauchbaren Erd- und Thonarten zur Verfertigung plastischer Gegenstände gewöhnlicher Art, als: Töpferwaaren, Mauer- und Dachziegeln zc. hat der Kr. einen Ueberfluß; und wenn über die Haltbarkeit und Dauer der letztern Gegenstände heut zu Tage an manchen Oertern vielleicht nicht ganz ohne Grund Klage geführt wird; — so kann und darf man die Schuld doch nicht dem Materiale (Thone) allein beimessen.

Nicht minder wichtig sind die Gaben des Pflanzen-

reich es. Im Tieflande gedeihet auf dem humusreichen Boden Cercu's heilige Blume vortrefflich ¹⁶⁾. Der schöne, mehlfreiche Weizen von Teiniß (Lundenburger Herrschaft), Wislerniß, Krzeczlowiß (bei Wischau) u. a. D. wird, weil das daraus erzeugte Mehl an Weiße und Feinheit alles übrige übertrifft, vorzüglich gesucht.

Düffel (Spelt), dessen herrliches Kraftmehl zu feinen Backwerken dient, wird in den fetten und schwarzen Hannaboden gebaut. Nicht unbedeutend ist der Anbau der Hülsenfrüchte. Die Linsen und Erbsen, die auf den Gütern Gurein, Wischau und Rossiß vorzüglich gut gedeihen, haben eine Art Berühmtheit ihrer Güte wegen. Hirse, Mais, Mohn und Hanf wird im südbst. und südwestl. Theile des ganzen Kr. gebaut. Kardendisteln (Rauhkärden) pflanzt man besonders in der Umgebung von Bränn; weil die zahlreichen Tuch- und Kasimir-Fabriken einen sichern und vortheilhaften Absatz gewähren. Hopfen wird nur wenig gepflanzt. Krapp, Eickorien und Erdmandeln findet man um Bränn. Auf der k. k. Familien-Herrschaft Pawlowiß und Gdding verlegt man sich auch auf den Raps- und Runkelrübenbau. Auch Anis und Fenchel kommt in Gärten gut fort; doch lohnender ist der Bau der Süßholzwurzel (liquiritia), welche in der Gegeed von Satz, Auerschiß, Tracht, Paustram und besonders in Poppiß, das allein jährl. bei 3000 St. verkauft, stark betrieben wird.

Bis zum 40.° 15, nörd. Breite wird in diesem Kr. die Kultur des Weinstockes als ein bedeutender landwirthschaftlicher Zweig betrieben. Die an der süd. und südwestl. Seite auf Anhöhen, Hügeln und Niederungen kultivirten Weinberge umfassen einen Flächenraum von 29,777 Joch und 793 5/6 □ Kfst. Diese geben zwar meistens nur (in der Fläche) gewöhnliche Landweine, liefern aber doch in mehreren Gebirgskesseln und muldenförmigen Vertiefungen, deren physische Lage (als Unterlage des Bodens, sandig und kalkig), Abdachung gegen Süden und Südosten, verbunden mit einer ausgedehnten Ebene vor sich, nebst den wohlthätigen Verdän-

¹⁶⁾ Der südbst. Theil des Br. Kr. gehört mit zur hochgelobten Hanna und umfaßt folgende Dominien: Austerlig, Bodalig, Butschowiß, Diediß, Krzecznowiß, Niemißkiß, Sr. Rosalowitz, Posoriß, Neu-Hwiezlig, Wischau.

stungen der nahen Gewässer zum bessern Gedeihen ungemein viel beiträgt, Erzeugnisse, die sich weit über die Mittelmäßigkeit erheben, und wegen ihrer Haltbarkeit, Stärke und Aroma ziemlich gesucht werden, und im Preise stehen ¹⁷⁾. Hieher gehören:

a. Der Urklaubauer, von welchem der beste auf dem Berge »Dolnj Malin« wächst.

b. Der Polauer rothe von ähnlichem Geschmacke und Feuer wie der Ofner aus Ungarn. Er wird von Spekulanten zur Zeit der Lese eingekauft, und dann von den Gast- und Weinwirthen nicht selten als Ausländer aufgetischt und verkauft. Die besten Sorten gedeihen auf dem Altenberge, Hofackern, Mitter- und Unter-Niedern.

c. Der weiße und rothe Poppitzer, zumal der, welcher auf dem Une und Saurüssel, Nieder- und Mitterberge wächst, behauptet einen solchen Vorrang, daß der Preis pr. Eimer immer 2 bis 3 fl. schon in loco selbst höher steht.

d. Rakwiz ¹⁸⁾ erzeugt auf einem kleinen Weingebirge »Trkmaniz« genannt, einen sehr starken, geistreichen und aromatischen Traubensaft, der gleich bei der Lese von Kennern aufgekauft wird.

e. Das herrliche Weingelände von Sais und Prittlach (Brückling) liefert ein recht gutes Getränk. Hochgeschätzt werden die Weine von Ober-, Mitter- und Niederbergen und von Kreiling.

f. Nicht minder geachtet sind die Erzeugnisse von Pauram und Wisternitz.

g. Auf den sogenannten Ružentier Bergen (zwischen

¹⁷⁾ Die Mährischen Weine waren schon vor 3 Jahrhunderten beliebt. So schreibt Hertod v. Todtenfeld, M. Dr. in seinem Werke: »Tartaro — Mastix Moraviae« S. 175, daß König Ludwig, der im J. 1520 zu Prag residirte, bloß Mähr. Weine getrunken, sie allen übrigen vorgezogen und ihrerwegen sehr schmeichelhafte Schreiben an den Magistrat von Brünn erlassen habe. Die besten Weine nennt er den Boitelsbrunner, Nikolsburger, Poppitzer, Danowitzer und Pawsowitzer. ¹⁸⁾ Scham's hat diesen Ort in seinen Werke: »Vollständige Beschreibung sämtlicher berühmten Weingebirge in Oesterreich, Mähren und Böhmen. Pesth 1835.« ganz übergangen. Ueberhaupt haben sich bei seinen »Wanderungen« besonders bei der »dritten« S. 140 bis 143 mehre Unrichtigkeiten in der Orts- und Weingebirgsbenennung ic. eingeschlichen.

Vorzettih und Kl. Niemtschih) wächst ein besonders lieblicher Wein.

h. Die Rebenhügel von Nuslau, Niemtschih und Seelowih geben wegen ihrer günstigen (südlichen) Lage ein gutes Kellerprodukt.

i. Der Boiteltsbrunner wird nicht selten für echten Oesterreicher verkauft und getrunken.

k. Das Weingebirg, welches von Nikolsburg längst der Brünner Straße bis Dannowih, von dort aus in südöstl. Richtung (gegen Oesterreich) über Bratelsbrunn, Gutenfeld, Neustiedl bis Darnholz fortstreicht, liefert nach der verschiedenen Exposition und mannigfaltigen Lage bald mehr bald minder geschätzte Weine.

Daß außer einer günstigen Lage und guten Boden auch die Auswahl der Trauben-Sorten zur Güte der Weine wesentlich beiträgt, bedarf wohl keiner weitläufigen Auseinandersetzung. — So pflanzt man in Archlebau den Riesling, den weißen Muskateller, den schwarzen Zierfahner, die blaue Portugiesische, den weißen Lampert und den weißen Elbling. In Polau wird zum rothen die einzige schwarze Zierfahner, und zum weißen Weine grüner Muskateller, Riesling und etwas Silber- und Mehlweiße verwendet. Bei Pawlowih auf der k. k. Familien-Herrschaft, findet man vielerlei Gattungen Edel-Trauben, als: weißen Gutedel (Chasselas blanc.), blauen Burgunder (Maurillon noir), blaue Frankenthaler und verschiedene Varietäten weißer Muskat-Trauben. Bemerkenswerth ist die Rebenpflanzung auf dem Zimpelberg bei Brunn. Hier werden über hundert verschiedene Traubensorten, die der gegenwärtige p. I. Hr. Prälat des Alt-Brünner Augustiner Stiftes und Präses des pomologisch-ökologischen Vereins der k. k. M. Sch. Gesellschaft zc. Fr. Cyrill Rapp, angelegt hat, im Großen kultivirt und tragen auch schon reichliche Früchte.

Dieser Kr. hat den größten und ausgebreitetsten Weinbau in Mähren. Er übertrifft den in Ung. Gradischer Kr. drei- und den Znaimer viermal am Flächenmaße und Menge, wenn auch nicht immer an Güte und Adel. (S. den Gradischer und Znaimer Kr.). Vergleicht man ihn mit den Weingärten Böhmens, das 3655 Joch mit Reben bepflanzt hat, und im Durchschnitte jährl. bei 53,200 Eimer erzeugt, so gibt der Br. Kr. mehr als das Achtefache, näm-

lich: 446,655 Oester. Eimer im jährl. Durchschnitte. Man darf aber keineswegs glauben, daß die Kultur des Weinstockes bei uns, wo übrigens die rationelle Landwirthschaft seit einigen Decennien bedeutende Fortschritte gemacht hat, aufs Höchste getrieben ist; — sie läßt vielmehr noch sehr viel zu wünschen und zu thun übrig! —

Wo Wein und Mais klimatisch zu wachsen aufhören, da tritt der goldene Lein gedeihlich hervor. Der Flachß von Kunstadt, Krzetin zc. wird zu den bessern Sorten des Landes gezählt. Der Kartoffelbau hat seine größte Ausbreitung in dem gebirgigen Theile, obschon er auch sich in der Ebene immer mehr und mehr verbreitet. Hafer gedeiht auf den Bergen besonders. Mit Obst, besonders mit Äpfeln ¹⁹⁾ und Pflaumen ist der Kreis gesegnet. Wem sind die Brünner Zwetschken unbekannt? — In einigen Gegenden (um Klobauk, Diwak, Gurdau, Auspitz, Bojanowitz, Bohuslawitz, Borschau, Renkowitz, Lowschitz, Steinitz u. a. m.) wird bei guten Jahren so viel Obst erzeugt, daß man nicht im Stande ist, alles roh zu verzehren; es wird daher viel getrocknet und von den Pflaumen (Zwetschken) werden viele zu einem Pflaumenmus (Pomidel) eingefotten und so in Handel gebracht. Um die Veredelung der Obstbaumzucht hat sich der pomologische Verein, ein Zweig der k. k. N. Schl. Gesellschaft zur Beförderung des Ackerbaues, der Natur- und Landeskunde, durch die unentgeltliche Vertheilung von Edelreisern hoch verdient gemacht. So wurden z. B. im J. 1830 von Äpfelbäumen: 23 Sorten Kalvillen, 11 Sorten Schlotteräpfel, 6 Sorten Sulderlinge, 38 S. Rosenäpfel, 10 S. Rambouräpfel, 114 S. Reinetten, 17 S. Peppings, 10 S. Streiflinge, 5 S. Spitzäpfel und 20 S. Plattäpfel-Reiser vertheilet. Dazu kamen noch 74 verschiedenartige Pflaumen- und 94 Kirschen- und Weichsel-Sorten.

Saftreiche Pfirsiche, Aprikosen und wohlriechende Quittenäpfel gedeihen überall in Süden im Freien. Auf dem Franzensberg (in Bränn) trägt der Mandelbaum süße Früchte und in den Gärten des Dorfes Klentniz (südbst. an den Polauer Bergen) reifen süße Kastanien. Ausgezeichnete Wallnüsse,

¹⁹⁾ Daß in der Gegend von Kobily, wo ein recht starker Wein wächst, kein Apfelbaum fortkommen soll, (so schreibt Scham's S. 141) ist nicht zu glauben.

obschon sie überall, wo der Weinbau betrieben wird, häufig gefunden werden, hat Klobauk und Rußlau. Ich übergehe mit Stillischweigen den Wald von Orangen- und Zitronenbäumen (über 2000 Stücke), die in Fürst Lichtenstein'schen Gärten zu Eisgrub immer blühen und Früchte tragen.

Gartenbau. Der Anbau nützlicher Gärten- und Küchengewächse ist zwar im Kreise ziemlich verbreitet, doch vornehmlich wird er in und um Brünn, wo ganze Ackerstrecken mit Salat, Kohl aller Art, mit verschiedenen Rüben, Sellerie, Petersille, Lauch u. a. m. angepflanzt sind, so stark betrieben; daß dadurch nicht nur der bedeutende Bedarf für die Hauptstadt gedeckt ist, sondern es gehen davon auch noch große Ladungen nach Nikolsburg, Gr. Bitesch, Gr. Meseritsch, Iglau, Czernahora, Lettowitz &c. ab. Dadurch steigt der Ertrag und gewonnene Nutzen von einem einzigen Joche (auf der Vorstadt Neustift, Strassengasse, Fischergasse &c.) nicht selten auf mehrere hundert Gulden.

Futterkräuter sind die Basis der Landwirthschaft. Viele (fast die meisten) wachsen wild, und viele werden künstlich erzeugt fast bei den meisten Güttern, zumal auf der großen Herrschaft Seelowitz, wo eine musterhafte Wiesenkultur besteht. Und doch will der Landmann, an den alten Gewohnheiten hängend, noch immer nicht den Nutzen künstlicher Wiesen recht auffassen, — und sich auf den Anbau zweckmäßiger Grasarten verlegen. Zu diesem Vorurtheile gesellt sich noch der Nachtheil der ungeheuern Hutweiden, deren Umfang 91,329,438 $\frac{1}{2}$ □ Rfst. in unserm Kr. beträgt — und nicht selten (in den Flächen und Niederungen) guten und humusreichen Boden hat! — Vor dreißig Jahren (1806) hatte das stark Viehzucht treibende Land Ob der Ens (Oberösterreich) nur um 4577 Joch Hutweiden mehr, als heut zu Tage der einzige Bränner Kreis. — Wann wird dieser Uebelstand bei uns gehoben werden? Mächtige Beweggründe sprechen für die baldige Herbeiführung! — Die Thäler und Niederungen an der Taja, Iglawa und Schwarzawa zeichnen sich durch üppige Wiesengründe aus, die freilich bei anhaltenden Regen oft überschwemmt werden, und das Fehsen erleiden! — Durch das Restagniren entsteht auch hier und dort an der Taja nasser und versauerter Boden, auf dem nur Schilf, Binsen und Fuchschwanz (*Alopecurus paludosus*) gedeihen.

Waldungen. Da dieser Kr. über $\frac{1}{4}$ seiner nutzbringenden Oberfläche mit Wäldern bedeckt hat (205,693 Joch 808 $\frac{1}{2}$ □ Rst.), so sollte man einen Ueberfluß am Holze vermuthen ^{2°}).

Indessen während an manchen-Ortern in Süden bald ein Holzangel zu besorgen seyn dürfte, hat das bergige Land in Norden einen Ueberfluß. Die Waldungen der Fläche, Auen und hügelichten Gegenden in Süd. bestehen aus gemischten Laubhölzern. Man findet Eichen, besonders die stielfrüchtige und weichhaarige (*Quercus pedunculata & faginea*), den langstieligen Feld- und Kork-Rüster (*Ulmus effusa & campestris*), Ahornen (*Acer campestre, austriacum, platanoides & pseudoplatanus*), die klebrige Erle (*Alnus glutinosa*), Esche (*Fraxinus excelsior*), die weiße, schwarze und Bitter-Pappel (*Populus alba, nigra & tremula*), die Ahlfirsche (*Prunus padus*), verschiedene Linden (*Tilia parvifolia, pauciflora & vulgaris*), weiße und rothe Buchen (*Carpinus Betulus & sylvatica*). Im Mittelgebirge, d. i. im nörd. östl. und westl. Theile, sind Nadelhölzer vorherrschend, als: die rothe und weiße Tanne (*Pinus abies & picea*), die Föhre (Kiefer, *P. sylvestris*), hier und dort auch ein Lärchenbaum (*P. larix*); doch ist die Südseite der Bergabhänge auch in den gebirgigen Gegenden bald mehr, bald weniger mit Laubhölzern durchwachsen. Außer den angeführten findet man noch mehre Arten von Weiden: die Bach- und Ruffel's-Weide, die mandelblättrige, weiße, aschgraue und die Saalweide (*Salix fragilis, Russeliana, amygdalina, alba, cinerea & Caprea*). Sie umkränzen gewöhnlich der Bäche und Flüße Ufer, und bilden nicht selten in nassen und sumpfigen Gegenden recht artige Wäldchen. Von den Straucharten (Vorhölzern) verdienen erwähnt zu werden: Gemeiner und warziger Spindelbaum (*Evonymus europæus & verrucosus*), Mahaleb-, Sauer- und Zwergfirsche (*Prunus Mahaleb, cerasus & chamaecerasus*), gemeiner Sauerdorn (*Berberis vulgaris*), Weißdorn (*Cratægus oxyacantha & monogyna*), Wegdorn (*Rhamnus cathartica*), weidenblättrige Spierstaube (*Spiraea salicifolia*), gelber und rother Horn-

^{2°}) Wie viel Wald für die Befriedigung der Holzbedürfnisse Eine s Menschen im Durchschnitte genüget, S. I. B. Prerauer Kr. S. XLV.

strauch (*Cornus mascula & sanguinea*), gemeiner, zwerg- und traubenartiger Hollunder (*Sambucus nigra*, *Ebulus*, *racemosa*), der gemeine Steinapfelbaum (*Cotoneaster vulgaris*), Mehlbirnbaum und Elsebeerbaum (*Sorbus Aria & torminalis*), wächst auf den Polauer Bergen. Zu den sehr seltenen gehört der Eibenbaum (*Taxus baccata*), der, wie uns Rohrer in seiner Flora S. 217 versichert, in den Kaiser Wäldern wachsen soll.

Der Botaniker findet nicht nur auf den Bergen und in dem Pflanzenwuchse besonders günstigen Thälern manche seltene Pflanze, sondern er erfreut sich auch auf den sandigen Ebenen und Hügeln, so wie in den Flussniederungen, an den Deichen und Seen einer lohnenden Ausbeute. Zu den seltenen gehören: die bandlippige Himantoglosside (*Himantoglossum hircinum* ²¹), das rispige Gypsstrauch (*Gypsophila fastigiata*, *paniculata*), russischer Meer Kohl (*Crambe talaria*), natterkopffartige und Sand-Eolwurz (*Onosma echiodes*, Jacq. *arenarium*), Alpenrispengras (*Poa alp.* var. *badensis*, Hänke); Hunde-Weizen (*Triticum caninum*), zerstreutblühendes Mausohr (*Myosotis sparsiflora*, Mik.), herabgebogener Igelsamen (*Echinospermum deflexum*), Berg-Samander (*Teucrium montanum*), Filzstrauch (*Phlomis tuberosa*), Mondviole (*Lunaria rediviva*), gezahnter Steinklee (*Melilotus dentata*), scharfe und Sumpfschäufel (*Sonchus asper & palustris*), Knabenstrauch (*Orchis mascula*, *fusca*, *palustris*), gestreifte Gerarde und irländische Wolfsmilch (*Euphorbia angulata*, *Gerardiana & hibernica*), Ralmus (*Acorus calamus*), Meerstrauchs-Eternblume (*Aster pannonicus*, Jacq.), Lappige Melde (*Atriplex laciniata*), feines Hasenohr (*Bupleurum tenuissimum*), versenktes Hornblatt (*Ceratophyllum demersum*), Meerstrands-Schneefuß (*Chenopodium maritimum*), Dornengras (*Crypsis aculeata*), krautartiges Glaschmalz (*Salicornia herbacea*), See- und Meerbinsen (*Scirpus lacustris & maritimus*), Meeresstrands-Wegerich

²¹) Rohrer und Mayer sagen in ihrem äußerst brauchbaren Werke, das sie sehr bescheiden »Vorarbeiten zu einer Flora des Nöhr. Gouvernements« nennen: daß diese Pflanze sehr selten, und das erste mal 1832 auf dem Habiberg bei Brünn aufgefunden worden ist. S. 149.

(*Plantago maritima*), Meeresstrand-Milchkraut (*Glaux maritima*), gemeines Salzkraut (*Salsola Kali*) etc. etc. ²²⁾.

Die Rindviehzucht hat durch die Vermehrung und Veredlung der Schafzucht seit einigen Decennien im Ganzen keine besondern Fortschritte gemacht, — obgleich manche Landwirthe im Einzelnen auch diesem Zweige der Oekonomie ihre besondere Aufmerksamkeit durch Einführung einer zweckmäßigen Stallfütterung widmeten. Der Viehstand, der im J. 1834 auf 7494 Oshen und 9576 Kühe berechnet wurde, ist viel zu klein, um den Fleischbedarf zu decken. Es muß daher jährlich eine beträchtliche Anzahl Oshen aus Galizien, russ. Polen, Moldau und Walachei eingetrieben werden.

Die größte Aufmerksamkeit und Sorgfalt wird von den meisten Güterbesitzern der edlen Schafzucht gewidmet. Man hat durch die sogenannten Erziehungs-Schulen von edlerm Schafviehe, durch kluge Wahl der Widder und Mütter durch Kreuzung der Rassen, durch sorgfältiges Sortiren, durch gehörige Wartung und verständige Pflege es so weit gebracht: daß die Merinosheerden in Mähren das feinste Bließ liefern. — Niemand wird das hohe Verdienst, das sich die k. k. M. Schl. Gesellschaft überhaupt, insbesondere aber der Schafzüchter-Verein um die Emporbringung der höhern und rationellen Schafzucht erworben hat, verkennen.

Ausgezeichnete Schäfereien befinden sich in diesem Kreise auf den Dominien zu Außerlich, Gdding, Klobauk, Krzezin, Lettowiz, Liffiz, Pawlowiz, Raiz, Ratschiz, Seelowiz, Sokolniz, Tischnowiz u. a. m. In allen veredelten Schäfereien ist das Melken der Schafmütter abgeschafft, daher auch keine Schaffläse mehr erzeugt werden. Die Anzahl der Schafe ist 392,421 Stücke. Im J. 1817 zählte man bei uns blos 82,707 Schafe, — dagegen war damals die Zahl der Kühe (43,119) viel bedeutender (viermal stärker). —

Die Borstenviehzucht wird auf dem flachen Lande mehr als im Gebirge betrieben; hier geschieht die Mästung gewöhnlich mit Erdäpfeln und etwas geschrotenen Getreide, während dort das Fettmachen der Kukuruz-(Mais) vortrefflich befördert.

²²⁾ Die Freunde der Kräuterkunde mögen bei Rohrer und Mayer nachsehen, was Mähren und Schlesien seltenes aus dem Pflanzenreiche aufzuweisen hat.

Pferde zählen wir 27,204, darunter sind begriffen 1932 Fohlen; 2079 Hengste 13,845 Stuten und 9348 Wallachen. Wenn auch zur Züchtung und Vermehrung dieser schönen und stolzen Thiere durch die Beschäftanstalten und durch die k. k. Prämienvertheilung an jene Unterthanen, welche die schönsten Hengste erziehen und vorzeigen, wesentlich aufgemuntert wird; so hat die Nachzucht doch noch nicht so allgemein befriedigende Resultate geliefert, als man zu hoffen sich berechtigt glaubte. — Wer sollte es glauben, daß auf den Roßmärkten zu Auspitz noch heute mancher Landmann eine elende Mähre um zwei bis drei Gulden kauft und verkauft! — Mit der Zucht der Maul-Thiere, die ihr Daseyn der Vereiningung des Pferdes mit seinem unedlern Verwandten, dem Esel verdanken, wird sich gar wenig abgegeben. Man zählt daher bloß 22 Maulthiere.

Zahmes und wildes Geflügel. Unter dem Federviehe sind die Gänse²³⁾, Kapanner, Hühner und Fasanen wegen ihrer Größe, Güte und Menge erwähnungswerth. Die mit Kukuruzmehl gemästeten Kapauner, deren viele nicht nur in Brünn, sondern auch in Wien verspeiset werden, geben an Schwere (7 — 8 Pfd.) und Geschmack den köstlichen Steyrtschen wenig nach. Unter den Singvögeln sind die großen Nachtigallen aus der Gegend von Mutschau, Wisternitz, Pausram wegen ihres sehr starken Gesanges (Schlag) am meisten beliebt, und man zahlt nicht selten in der Hauptstadt 10 fl. für das Stück. Wildgänse und Aenten, so wie Wasserhühner nähren die Deiche. Weiße Schwäne durchsuchen die Wasserspiegel bei Eisgrub und Lundenburg. Wald-, Moos- und Sumpfschnepfen, dann Repphühner findet man ziemlich zahlreich auf Wiesen, Feldern, in Gesträuchen und Hainen. Störche (*Ardea ciconia*), Fischreiher (*A. major*), Regenpfeifer (*Charadrius*) und Ribihe (*Tringa vanellus*) sind in den Niederungen zu Hause. Für die Jagd im Freien laufen unzählige Hasen. Es gibt mehre Herrschaften im Kreise, die jährlich 8000 bis 10,000 Stck. schließen. Von den großartigen Thiergärten zu Eisgrub und Lundenburg, in denen

²³⁾ Hantke v. Hantenstein, der Mähren für das reichste Land an Gänsen hält, gab die Summa der Gänse mit 2,280,000 Stück an.

ganze Heerden von Edel- und Rothhirschen, und Rehen grasen, so wie von dem Schwarzwidde kann hier nicht die Rede seyn, sondern wir verweisen deshalb auf die topographische Beschreibung. — Der Fuchs, Marber, Iltis und die Fischotter werden ihrer Schädlichkeit wegen überall verfolgt. Ein Wolf wurde im strengen Winter 1830 auf der Herrschaft Pernstein geschossen.

Fische hat der Kreis in seinen Flüssen, Seen und Teichen in ziemlicher Menge. In der March und Taja werden Welse (*Schaiden*, *Silurus glanis*) von bedeutender Größe gefangen; schmackhafte Karpfen ernähren die Deiche und Forellen halten sich in der obern Schwarzawa und Zwittawa auf. Die Krebsen von Musch'au sind wegen ihrer Größe und guten Geschmacks allgemein beliebt.

Bienenzucht. Die Kultur dieses äußerst nützlichen Thierchens steht bei uns nicht auf jenem Grade der Vollkommenheit, dessen sie fähig wäre in einer Gegend, wo keineswegs Mangel an Bienenweide als Hinderniß herrscht. — Im J. 1825 zählte man auf den Herrschaften Lundenburg 583 Stöcke, Seelowitz 438 St., Ratz 417, Nikolsburg 341, Eisgrub 335, Runstadt 317, in Summa 2421 St.

Bevölkerung. Im J. 1834 betrug die Einwohnerzahl 368,203 Seelen. Davon kommen 174,240 auf das männliche, und 193,963 auf das weibliche Geschlecht. Darunter sind 539 Geistliche, 553 Adelige, 1523 Beamte und Honoratioren, 2404 Gewerbsinhaber, Künstler, Kunstzöglinge und Akademiker, 25,726 Bauern, 242 männliche und 43 weibliche Ausländer. Im J. 1817 zählte der Kreis überhaupt 305,175 Einwohner. Die Bevölkerung ist also seit 17 Jahren um 63,027 Menschen gewachsen.

Dem Flächenmaße nach (84,31 □ M.) behauptet der Brünnner Kr. den zweiten Rang in Mähren, im Verhältnisse aber zur Dichtigkeit der Population nimmt er den dritten Platz ein. Es leben im Durchschnitte 4425 Menschen auf einer □ M. Sie wohnen in 13 Städten, 19 Vorstädten, 23 Märkten und 634 Dörfern. Diese umfassen 55,222 Häuser, welche 80,787 Wohnparteien beherbergen. Vergleichen man die Menge der Bewohner unsers Kr. mit jener anderer Länder und Provinzen von gleichem oder noch größerem Areal, z. B. mit dem 97,58 □ M. großen Gräzer Kreise

in Steyermark, der 306,321 Menschen zählt ²⁴⁾, oder mit dem nur um 1 □ M. kleinerem Presburger Comitate, welches eine Volksmenge von 267,746 hat; so sieht man, daß der Brünner Kr. dieses an der Zahl von Einwohnern um 100,457, jenen aber 61,982 übertrifft. — Nimmt man die Volksmenge vom Großherzogthume Mecklenburg-Strelitz, das 52 □ M. mit 84,641 Einwohnern hat, so ergibt sich bei uns eine mehr als vierfache Bevölkerung.

Religion. Die herrschende Religion ist die römisch-katholische, deren Bekenner allen übrigen Religionsparteiern an Zahl weit überlegen sind. Der höchste Geistliche ist der Bischof von Brünn, der aber unter dem Fürst-Erzbischofe von Olmütz steht. Das Brünner Hochwürdiges k. Domkapitel besteht aus 2 infulirten Prälaten und 4 Dom- und Kapitularherren. Das fürstl. Collegiatstift und Capitel zu Nikolsburg hat 1 infulirten Probst und 4 Canonici. Der Kr. zählt 122 kath. Pfarreien und 82 Lokalkaplaneien. Zur Bildung und Fortpflanzung des kath. Clerus besteht das bischöfl. Diöcesan-Alumnat in Brünn, das 64 Zöglinge im Seminario und 24 außer demselben unterhält. Der Sekularklerus sammt dem Nachwuchs zählt 515 Individuen. Der jährl. Ertrag der Pfründen ist mit 183,945 fl. berechnet, und der Ertrag des Religionsfonds wird mit 327,057 fl. angegeben. Ueberdieß bestehen noch 2 Stifte, deren Aebte mit dem Bischofsstabe und der Inful versehen sind, das der Benediktiner zu Raigern, und das der Augustiner zu Alt-Brünn; ferner noch 8 andere Klöster: 2 Plaristen Collegien zu Nikolsburg und Auspitz; 2 Klöster der Barmherzigen Brüder zu Brünn und Lettowitz; 2 Nonnenklöster (mit 36 Nonnen) der Ursulinerin und Elisabethinerin zu Brünn; ein Kloster der Minoriten und eines der Kapuziner ebenfalls in der Hauptstadt des Landes.

Die Zahl der Mönche, Novizen und Kalenbrüder ist 133. Ihr jährl. Einkommen beläuft sich auf 49,912 fl.

Zur Helvetischen und evangelischen Lehre bekennen sich 21,078. Davon sind 3637 der Augsburger Confession, und die übrigen 17,441 der Helvetischen Con-

²⁴⁾ Mit Einschluß der Militärpersonen nach der Conscription v. J. 1825.

fession zugethan; diese haben 6 Pastoreien (zu Klobauk, Ruslau, Prosetin, Rowetschin, Wanowiz und Wessely), jene eine zu Bränn. Die Helveten haben ihren Superintendenten in Jngrowiz, und die Evangelischen der Zeit in Bränn. Beide stehen unter dem Consistorium N. E. zu Wien.

Die Anhänger und Verehrer des Mosaischen Gesetzes sind tollerirt und bei uns ziemlich zahlreich, 11,019 Individuen. Zu Nikolsburg hat die Mähr. Judenthümlichkeit ihren Landesrabbiner (Oberrabbiner), welcher ihr Religionsvorsteher ist, und bei ihnen in hohen Ansehen steht.

Civil- und Criminal-Rechtspflege.

Die Unterthänigkeits-Verhältnisse sind zwar in Hinsicht der Rechtspflege und Polizei für alle Landeseinwohner gleich; sie schließen aber eine Verschiedenheit der Stände und der politischen Würden, die Geburtsadel und besondere Eigenthumsverhältnisse geben, dabei nicht aus. In Ansehung ihrer Standesklassen werden die Einwohner in drei Hauptklassen geschieden: a. in den Stand des Adels, b. der Bürger in den privilegirten Städten und Märkten und c. in den der Bauern (Unterthanen im beschränkteren Sinne).

In Mähren wird der Adel, so wie in den übrigen österr. deutschen Ländern in den hohen, d. i. in den Grafen- und Herrenstand, und zwar in den Rudolphinischen, stiftmäßigen, und neuen Herrenstand, und in den niedern oder Ritterstand eingetheilt. Zur ersten Klasse, d. i. zum hohen Adel gehören auch die landesfähigen Prälaten, als: der Fürst-Erzbischof von Olmütz und der Bischof von Bränn, die Deputirten des Olmüzer getreuen Metropolitan-Capitels und des Brünner Domstiftes, die Aebte und Prälaten von Raigern, Ruzelsch, Pöltenberg, Alt-Bränn und Nikolsburg.

Das Recht der Aufnahme neuer Mitglieder im Herren- und Ritterstande behält das (erneuerte) Landrecht der f. Macht bevor; doch blieb es bei den alten Regeln: daß derjenige, welcher darin aufgenommen zu werden sucht, den Beweis der ehelichen Geburt beibringen und seine Herkunft darthun muß, und zwar die Herren von wenigstens vier ritterlichen Ahnen. Jeder Neuaufgenommene hat die vorgeschriebene Erbhuldigung oder die eidliche Gelobung des bürgerlichen Gehorsams zu lei-

sten. Die Herren Stände werden durch eine sogenannte Landesauschuß-Commission zu Brünn für beständig repräsentirt, die einen von Sr. k. k. Majestät ernannten Vorstand, mit dem Titel eines k. Landeshauptmanns und ständischen Landtags-Direktors hat. Nebst diesem sind noch vier oberste Landesbeamte in Mähren: der Oberst-Landkämmerer, der oberste Landrichter, der oberste Landschreiber und ein Landes-Unterkämmerer, welche nebst den Deputirten (zwei aus jedem Stande) das ständische Collegium bilden.

Der Bürgerstand begreift die Classe derjenigen Einwohner, womit die Städte und Märkte bevölkert sind, und deren Rechte in der Betreibung städtischer Gewerbe, in dem Genusse städt. Privilegien u. u. bestehen. In unserm Vaterlande gibt es auch außer den vielen Schutzstädten noch 7 königl. Städte, deren jede einst 2 Deputirte zu der Landtagsversammlung²⁵⁾ schickte, in deren Namen aber jetzt nur ein Deputirter der k. Stadt Brünn das Wort führt. — Ueberdies haben die k. Städte durchaus ihre eigene Jurisdiction, und besitzen zum Theile selbst herrschaftliche Rechte und Güter. Es sind folgende: Brünn, Gays, Ung. Gradisch, Jglau, Mähr. Neustadt, Olmütz und Znaim. Unter dem Namen »Bauer« versteht man gewöhnlich Landbewohner, die in eigener Person das Feld bearbeiten, und sich davon nähren. Sie sind bei uns, seit dem der unvergeßliche, erhabene Menschenfreund, Joseph II. das Joch der Knechtschaft zerschmetterte (1781), persönlich frei, und haben freies Eigenthumsrecht. Nur in jenen Gegenden, wo der Frohdienst in keine stellvertretende, angemessene Abgabe (Relution) verwandelt worden ist, leistet er der Grundherrschaft gewisse Spann- und Handdienste (Roboth), und ist zu gewissen Abgaben (Zinsen) verbunden, die auf dem Besitze seines Aekers und Bodens haften. — Doch diese hängen nicht von der Laune der Herrschaften ab, sondern sie sind durch das Gesetz »Urbarium« genau bestimmt, und werden den k. k. Kreisämtern sehr in Schutz genommen.

Mit den Geschäften der inneren Landesverwaltung ist das zu Brünn bestehende k. k. Gubernium beauf-

²⁵⁾ Bei dieser Landtagsversammlung ist 1. die Prälaten-, 2. die Fürsten-, 3. die Herren-, 4. die Ritter-Bank und 5. die Bank der k. Städte.

trägt, dessen Präsident den Titel eines k. k. Gubernator's hat, der zugleich Landeshauptmann und Landtags-Director ist. Der hohen Landesstelle, die außer einem wirklichen k. k. Hofrath, noch 12 k. k. Gubernialräthe als Referenten zählt, sind alle Polizei-, Commercial-, Studien- und Kirchensachen ohne Unterschied der Religion zur Leitung und Besorgung zugewiesen. Alle Aemter und Stellen, die sich mit den dahin einschlagenden Gegenständen beschäftigen, wozu vorzüglich die k. k. Kreisämter gehören, unterstehen ihr. Dem Kreisamte sind unmittelbar alle Magistrate der Municipal-Städte und die Aemter der Grundobrigkeiten untergeordnet. Die k. k. M. Sch. Kammeralgefällen-Verwaltung, die größtentheils vom Gubernium unabhängig, ihre Amtverrichtungen besorgt, hat ebenfalls in Brünn ihren Sitz, und die ihr untergeordneten Cammer.-Bezirks-Verwaltungen sind im Lande vertheilt. Im Uebrigen stehen alle diese hohen Behörden mit den vorgesetzten k. k. Hofstellen in der genauesten Verbindung.

Die Justiz-Verwaltung in erster Instanz besorgen die Justizämter auf den Dominien und die regulirten Magistrate. Bei dem Magistrate der k. Hauptstadt Brünn ist außer dem Criminal-Gerichte ein k. k. Wechsel- und Merkantil-Gericht.

Für den Adel und die Geistlichkeit besteht das k. k. Landrecht mit einem Präsidenten und 8 wirkl. Landräthen. Alle diese Justiz-Behörden unterstehen dem k. k. Appellations- und Criminal-Obergerichte zu Brünn, welches aus einem Präsidenten und 10 wirklichen Appellations-Räthen besteht und in zweiter Instanz entscheidet. Die unter verschiedenem Namen auf den Dominien bestehenden Aemter, als: Wirthschafts-, Direction, Inspectorat, Oberamt, Verwaltung, Rent- und Waisenamt, Grundbuchs-, Steuer-, Wald-, Burggrafen- und Kastenamt u. haben ihren Wirkungskreis im Oekonomischen Fache.

(Lehenrecht S. I. Prerauer Kr. S. L.).

Die Sanitäts-Polizei wird von einem k. k. Kreisphysikus, 1 Kreiswundarzte, dann in der Hauptstadt von 3 Bezirksphysikern und eben so vielen Bezirks-Wundärzten geleitet. Ferner zählt der Kreis noch an Civilärzten: 23 graduirte Med. Doctores, 94 Wundärzte oder Magister der Chirurgie und Geburtshilfe, 14 Apotheken und 482 geprüfte Hebammen. Das Erzherzog Ludwig Infanterie-Regiment

Nro. 8 hat gegenwärtig einige Sectionen seines Werb' bezirkes in diesem Kreise, und diesem Regiments-Commando liegt daher die Conscriptio'n der Bevölkerung auf den Domini'n: Boskowitz (Herrschaft und Stadt), Domaschow, Kunstadt, Lettowitz, Piffitz, Lomnitz, Oskawan, Pernstein, Struz und Tischenowitz ob. Alle übrige Domini'en gehören dem Werbbezirk des Infant.-Regiments Nro. 3 Erzherzog Karl an, und werden auch von diesem conscribirt.

Industrie. Der Landbau wird veredelt, die Kultur des Bodens durch die Abschaffung der Dreifelderwirthschaft und durch die Einführung einer rationellen Wechselwirthschaft erhöht. — Der höchstmerkwürdigen Reglerung Joseph II. und den Bemühungen seiner glorreichen Nachfolger, die österr. Länder von dem Auslande in Hinsicht der Fabrikate unabhängig zu machen, haben wir es zu danken, daß Manufakturen und Fabriken im lieben Mähren so erfreuliche Fortschritte gemacht haben, daß mehre in dieser Hinsicht nicht nur den ausgezeichnetsten der österr. Monarchie, sondern auch mit den industriereichen Gegenden des Auslandes verglichen werden können. Dem Gewerbetreibenden bieten technische Privatanstalten Gelegenheit dar, sich in der großen Concurrnz des Gewerbefleißes angemessene Kenntnisse zu erwerben, und es gehen aus den verschiedenen Werkstätten Arbeiten solcher Art hervor, die man vor der kurzen Epoche der Aufmunterung (vor 50 Jahren) nie zu denken, vielweniger zu erblicken pflegte.

Besonders sind es die Wollen-, Baumwollen- und Lederfabriken zu und um Brünn, welche eine bedeutende Bervollkommung in den letzten Decennien erhalten haben.

Die Lettmayer'sche Lederfabrik, nicht nur die größte des Landes — sondern des ganzen österr. Kaiserstaates, zählt 103 Gruben, worin sie wochentlich über 300 Ochsenhäute mit ungarisch. Knopern gerbt. Im Ganzen werden in den Brünnner Leder-Manufakturen jährl. 50,000 Stücke Ochsenhäute ausgearbeitet. Die St. Appel'sche Saffian- und Maroquin-Fabrik erzeugt über 5000 Stücke.

Ausgezeichnete Waare liefern die feinen Tuch- und Casimir-Fabriken der Gebrüder, Dffermann und Schöllner, Schöll's, Prziža's, Christian's, Gebrüder Delhais, Fr. Findeis, Godhair's Erben, M. Hasmann's, Kittel's, Peschina's, Fr. Pöck's, Turczek's, J. Wawrzin's, Wenzlichka's, Pal u. m. a.

Die Hart. Seitter'sche Fabrik verfertigt jährl. über tau-

send Duzend türkische Kappen, und die Harras-, Garn- und Bandfabrik des Leop. Schulz liefert 1500 Duzend Stöcke.

Die Schafwollspinn-Fabriken des Fr. Sorhlet, und des Hubert Sorhlet und Söhne liefern alle Sorten Garne, und setzen ihre Streichgarne auch an die Wolltuch-Weber und Fabrikanten ab, obschon letztere mit ihren eigenen Spinn-Maschinen versehen sind. Sie liefern aus einem Pfund Wolle 3 bis 14 Strehn.

Die Tull-Englais- und Tattings-Fabrik des Großhändlers Daniel Bauer zu Heinrichsthal (bei Lettowitz) ist unter die ersten und ausgezeichnetsten der Monarchie zu rechnen. Ferner verdienen erwähnt zu werden: die Leinwand-Fabrik des Leop. Haupt, die Sichorien- und Surrogat-Kaffee-Fabriken Wutschel's und Graff's, dann Reiner's u. Comp. alle in Brünn, und endlich die k. k. Avarial-Tabaks-Fabrik in Ödning.

Ausgezeichnet sind die Eisengußwaaren von Blansko in Rücksicht der Reinheit und Zierlichkeit. Die dort gegossenen Wasserröhren, die verschiedenen Bestandtheile zu Spinn- und Dampf-Maschinen, die Büsten, Vasen, alle Arten Küchengeräthe u. a. m., werden besonders gesucht. Dem unermüdeten Nachforscher des H. Bartelmus ist es gelungen, dem Blanskoer Küchengeräthe eine so schöne, weiße und haltbare Emailirung zu geben, daß sie das Gleiwitzer in k. Preuss. Schlessien übertrifft. Es besteht daher seit Kurzem in Brünn die Bartelmus'sche Eisengeschirr-Emailirungs-Fabrik, die schon bedeutende Geschäfte macht.

Uebrigens verweisen wir auf die topographische Beschreibung, die ohne dieß alles einzeln am gehdrigen Orte aufzählt. Hier folgt bloß eine summarische Uebersicht der Fabriken Manufakturen und Gewerbe im Kreise:

Seidengespinn- und Waaren-Fabrik 1, Baum- und Schafwoll-Spinnfabriken 3, Tuchfabriken 22, Lederfabriken 2, Papier-Tapeten- und Spielfarten-Fabriken 12, Glasfabrik 1, Eisengußwaaren- und Hämmer 5, Essigfabriken 2, Harras-, Garn- und Band-Fabr. 1, Maschinen-Fabr. 2 und 1 Kosen-Fabrik. Großhändler zählt der Kr. 5, Wechselr 2, Waarenhandlungen und Niederlagen 275, verschiedene Gewerbe 10,945 und 1407 Hilfsarbeiter.

Handel. Der Handel ist zwar nicht unbedeutend, den der Kreis, in dessen Mitte die Hauptstadt der Provinz liegt,

sowohl im Lande selbst, als mit den Nachbarländern und selbst im Auslande mit entferntern Städten treibt und unterhält; allein er scheint doch nicht ganz der hochgestiegenen Industrie und Betriebsamkeit, zumal in den verschiedenen Wollen- Waaren- Artikeln zu entsprechen; weil mehre Tuchmanufakturen ihre Arbeiten seit einigen Jahren allmählig eingestellt haben.

Die Artikel, welche zur Ausfuhr gebracht werden, sind: Pfundleber, Cordovan- Häute und gegerbte Felle; Lächer, Casimire und verschiedene andere Wollenzzeuge werden nach Galizien, Ungarn, Siebenbürgen, Ägypten, Dalmatien, ins lombardisch- und venetianische Königreich, nach der Schweiz und Italien, nach Servien und Bosnien versendet. Harras-, Garn- und Bänder haben in Ungarn, Siebenbürgen und der Bukowina ihren Absatz. Auch etwas Wein wird nach Böhmen und Schlessen geführt.

Der Obsthandel ist meistens in den Händen der Weiber und Mädchen von Eßsch, die damit nicht nur im Lande herumziehen, sondern auch nach Schlessen und Galizien, ja sogar nach Polen und Rußland ihre Streifzüge machen sollen. — In und um Brünn treiben sie unstreitig den ausgebreitetsten Kleinhandel mit allen Gattungen von Lebensmitteln — und tragen, wie man sagt, zur Vertheuerung derselben nicht wenig bei. — —

Eichorienkaffee geht nach Schlessen, Galizien, Ungarn &c. Auch werden in den Eisen-, Blech-, Gußwaaren- Manufakturen, Alaunsiedereien, dann in den Schönsfärbereien, Spielkarten- Fabriken, Essig, Liqueur- und Rosoglio- Fabr. einträgliche Geschäfte gemacht.

Die wichtigsten Einfuhr- Artikel sind: Zucker, Kaffee, Baum- und Schafwolle, Seide, Färbehölzer und Indigo, Pelzwerke, Leinsaamen, Honig und Wachs, Unschlitt, Dehl, Schlachtvieh, rohe Ochsenhäute zur Erzeugung des Sohlen- (Pund) Leders, amerikanische Wildhäute, verschiedene Gewürze und Salz, Gyps &c. Der Expeditions- und Commissions- Handel in Brünn ist groß und gewinnbringend, da ein großer Theil der Waaren, die aus dem säd. Theile der Monarchie nach Nord- und Nordost. gelangen, und umgekehrt, hier durchgehen. Zur Beförderung des Verkehrs tragen die 4 von vielen In- und Ausländern stark besuchten Jahrmärkte zu Brünn (und Alt- Brünn) wesentlich bei. Der Transport der Waaren, der

bei uns noch immer aus Mangel ²⁶⁾ der Fluß-Canal- und Eisenbahnfracht ziemlich hoch zu stehen kömmt, geschieht auf öffentlichen, vom Staate angelegten Kunststrassen (Kaiserstrassen), die mit den sogenannten Commercialstrassen (Landwegen) in allen Richtungen in Verbindung gesetzt sind. Von den Strassen letzterer Art wurde in unserm Kreise im J. 1833 eine Strecke von

15,531 Rfst. mit Grundsteinen belegt,

27,471 „ beschottert,

39,152 „ planirt und

37,231 „ Seitengräben gezogen. Mit dieser Arbeit wurde auch im J. 1834 fortgefahen, und abermals eine Strecke von

9,176²/₆ Rfst. mit Grundsteinen belegt,

30,208 „ beschottert,

20,474 „ planirt und

27,601 „ mit Seitengräben versehen, ohne dabei das Aerarium in Anspruch zu nehmen. Indessen bleibt noch immer viel, besonders im südl. Theile zu construiren und zu thun übrig! —

Sprache, Charakter, Sitten und Gebräuche der Einwohner.

Die Slavischen Einwohner übertreffen an der Zahl die Deutschen. Diese bewohnen den südw. Theil, d. i. die Umgegenden der Taja und längst der Gränze Oesterreichs, man findet sie auf den Herrschaften Nikolsburg, Dürnholz und zum Theile von Eisgrub, Seelowitz, Pawlowitz u. ferner bei Brünn zu Kumrowitz, Ober- und Unter- Gerspitz, Tzernowitz, Mübbritz und Schelschitz, welche Ueberbleibsel deutsch-schwedischer Krtegen seyn sollen; endlich die rings von Slavischen

²⁶⁾ Möchte doch recht bald entweder eine Eisenbahn mit Dampf- wägen Oesterreich, Mähren, Schlesien und Galizien verbinden! oder wollte man den alten Plan: die March mit der Oder zu verbinden, realisiren! Denn da die Oder in die Ostsee, und die March in die Donau, auf der bereits Dampfschiffe ins schwarze Meer gehen, fällt; so könnte man mit vieler Leichtigkeit unsere Waaren durch das baltische Meer bis Petersburg bringen. Denkt man sich zu diesem Plane noch die Vereinigung der Oder mit der Weichsel: so müßten aus dieser Verbindung die wichtigsten Vortheile für die Länder erfolgen!

Bewohnern eingeschlossenen 7 Gemeinden bei Sundrum (Suntram), Kutscher u. c. Alles Uebrige nehmen die Slaven (Mährer) ein.

Die Teutschen (Tajaner) gleichen in der Sprache viel dem Oesterreicher. Die Verwechslung der Vocalen a, e, o, und u, so wie der Consonanten d und t, b und p, ist hier etwas Gewöhnliches. Auch wird von der minder gebildeten Classe in und um Bränn häufig das o in einen Zwitterlaut von ou verkehrt; daher hört man nicht selten „Konb“ Statt: Kopf u. c.

Sie haben nicht nur die Sprache, sondern auch meist die Sitten der Oesterreicher. Ein Hauptzug ihres Charakters ist die gute Laune, welche sie gefellig und freundlich macht. Dazu mag wohl das Weinland viel beitragen; — denn in der Bibel lesen wir: „Der Wein erfreut des Menschen Herz.“ Sie sind arbeitsam, wenn auch nicht in so hohen Grade mühsam als die Teutschen Hochländer im Osmäher Kr., aufrichtig, grade, ohne vielen Höflichkeitsbezeugungen, lieben den Tanz und Gesang. Bei denen, welche der Hauptstadt näher wohnen, oder überhaupt mit den Städten öfters in Berührung kommen, vermisst man Biederkeit und Sitteneinfalt immer mehr. Verschlagenheit ist bei vielen nicht zu verkennen, — und Gewinnsucht erhält bei dem vortheilhaften Absatze ihrer Erzeugnisse in dem vollreichen Bränn besonders Nahrung ²⁷⁾. Sie bewohnen glückliche und gesegnete Gegenden an Getreide, Obst und Wein; daher ihr sichtlicher Wohlstand und auch etwas Stolz. — Sie gehen bürgerlich, ja oft stattlich gekleidet. Z. B. in grünen Sammetmäßen, in schwarzen, halbsammeten kurzen Röckchen, auch hohe Pelzmäßen mit weißen (russischen) Bräm oder Fischotterfellen verbrämt. Gewöhnlich tragen sie an Sonntagen dunkelblaue Mäntel, lichte, auch schwarze Oberröcke und dunkle Beinkleider aus Tuch, Kasimir oder andern Wollen- und Leinzeug, schwarze Filzhüte mit breiten Krempe und abgerundeten Kappen, um die sich ein schwarzsammetnes, oder ein farbiges Seidenband schlingt.

Von der Verschiedenheit der Kleidertracht der Städtebewohner kann hier nicht die Rede seyn, weil in den Städten, besonders aber in der Hauptstadt, nach franz. und engl. Sitte, den schnellen Wechsel des Anzuges, des Zuschnittes, der

²⁷⁾ Dieses gilt auch von den Bewohnern Slavischer Zunge, deren Verkehr mit den größern Städten häufiger ist.

Farben, des Stoffes der Kleider bloß die launige und wetterwendliche Mode beherrscht — und Manche einander hierin zu überbieten sich bestreben. —

Die Einwohner Slavischer Zunge sind: a) Horaken oder Podhoraken, nordwärts und westl. von Brünn bis an Böhmens Gränze. Mit diesem Namen werden alle Mährischen Einwohner benannt, die theils am Fuße der Gebirge, theils im Gebirge selbst und zwischen den Waldungen wohnen. Sie machen keinen eigenthümlichen Volkstamm aus, sondern gehören zu den böhmischen Mähnern.

b) Die Hannaken. S. I. B. Prerauer K. S. LIV. Was wir von den alten, unvernünftigen Gebräuchen, die hier und dort bei den Mährischen Walachen noch herrschen, gesagt haben (I. B. S. LV), gilt auch zum Theile von den Böhmischen Mähnern. Sie zeigen viel Hang zur Musik, Tanz und Gesang, der meistens in Molltönen ziemlich melancholisch klingt. An Kirchweihfesten, wo sie mit den Bewohnern anderer Gegenden vieles gemein haben, ist auch diese etwas rohe Sitte im Gebrauche: Junge Bauerburschen und Mädchen, schmücken ein Lamm mit Blumen und Bändern, binden es auf eine hölzerne Bank, und tragen es so unter Gesang und Musik in Begleitung der jubelnden Menge vor das Wirthshaus des Dorfes. Hier wird das Thier im Freien, wo gewöhnlich ein Kirmesbaum aufgerichtet steht, niedergestellt. Ein Tanz und Gesang beginnt vor der versammelten Dorfjugend, man dreht sich im Kreise um das festlich geschmückte Opfer. Zwei Bursche, als Reihenföhler, schwingen die blanken Säbel über den Köpfen und machen verschiedene Lusthiebe, — bis endlich Einer plötzlich den tödtlichen Streich gegen das Lamm führt. Es gereicht ihm zur besonderen Ehre, wenn er mit einem Hiebe den Kopf vom Rumpfe trennt. — Doch nicht selten geschehen von den oft gar zu begeisterten Burschen Fehlstreiche, — die gaffende Menge lacht, — und das arme Thierchen, welches zum Festschmause für die jungen Leute bestimmt ist, wird unnöthig gemartert! —

c) Kroaten. Eine Kolonie Kroaten (Krobaten, Chrobaten, auch Podluczaken genannt), die sich gegen das Ende des 16. Jahrhunderts n. Ch. G. auf der Herrschaft Dürnholz zu Frödlersdorf, Guttenfeld und Neu-Prerau, dann bei Lundenburg und Eisgrub niederließen, wo sie über 2 □ Meilen, umringt von Teutschen, bewohnen, haben die

Kroatische Sprache, Kleidung und zum Theile auch die Sitten und Gebräuche ihrer Stammältern beibehalten. Und da sie sich mit den Nachbarn anderer Nationen nur äußerst selten, fast gar nie durch Heirathen vermischen, so ist ihr Stamm (Rasse) ziemlich rein geblieben. — Die Männer mehr hoch als als klein, sind schön und nervigt gebaut. — Auf dem Leibe zunächst trägt der Kroat ein Hemd mit sehr weiten, offenen, am Endsäume mit einer schwarzen, rothen oder blauen Bordure besetzten Aermeln aus groben Leinenzug (an Sonn- und Festtagen aber von Perkal), welches Hemd, wie bei den meisten Slavischen Nationen, zur Pierde über dem engen, blauen oder weißen Betuklehd, das ganz dem Ungarischen gleicht, getragen wird. Ueber dieses ist ein blauer oder weißer Leibrock, der längst der Kante mit rothen, schwarzen oder weißen Schnüren und Spangen besetzt ist, und bis auf die Waden reicht, von Tuch so geworfen, daß er den starken Nacken und die breite, haarige Brust der Hitze und Kälte gewöhnlich ganz preis gibt. An Werktagen ist der Kroat mit einem aus groben Wollstoffe verfertigten, weißen Mantel (Halina genannt), bekleidet. Ein lederner Riemen hält in der Mitte (um den Leib) die Kleidungsstücke zusammen. Die Fußbedeckung besteht sowohl bei Männern als Frauen in Eizschmen (Ung. Stiefeln). Die der Männer haben statt der Absätze einen über 1/2 Zoll hohen, hufeisenartigen Beschlag aus Eisen, und die der Frauen und Mädchen hohe, mit rothen Leder überzogene Stöckelabsätze, die unten mit Eisen belegt sind. Die Kopfbedeckung des Mannes ist ein oben zugespitzter, kleiner Filzhut, dessen Krempe eingerollt ist. Bunte Bänder aus Seide verzieren bei jungen Burschen diese Art Filzmütze. — Wer überdieß noch eine oder mehre Federn auf seinem Hute trägt, der zeigt dadurch an, daß er so viele physische Kraft, Muth und Lust besitze, mit allen, die ihn auffordern, zu ringen (raufen) und sie zu besiegen. — Derlei kampflustige Stänkerer suchen gern bei Tanz- und Kirchweih-Festen Händel, um ihren Heldenmuth im Handgemenge zu erproben.

Die Tracht der Weiber und Mädchen, unter denen man viele regelmäßige Formen und schöne Gestalten findet, ist an Werktagen ganz einfach. Eine weiße, kurze Jacke (Spencer) aus Flanell, oder im Spätherbste und Winter ein langer, weißer Pelz aus Schaffellen, dessen 2 Vorderzipfel rückwärts aufgebunden sind, nebst einem licht- oder dunkelfärbigen, falten-

reichen Unterrock, und einem Tüchel über dem Kopfe so gebunden, daß es die rothen und weißen Wangen vor der bräunenden Sonne schütze, macht ihren Wochenanzug aus.

Dagegen ist ihre festliche Kleidung schön und kostspielig.

Die Mädchen flechten ihre feine, dunkelkastanienbraune Haare und schlingen sie rückwärts künstlich zusammen. Darüber kommt eine aus Pappdeckel gemachte, mit einem Seidenstoffe überzogene Haube, die bei Mädchen am Hinterkopfe offen, bei Frauen aber mit einem Vierecke, das mit Gold- oder Silberborten besetzt ist, bedeckt wird. Ein aus Mouffelin mit Spitzen besetzter, oder schwarz und weiß gestickter Boile, der über den Rücken bis unter die Taille reicht, wird am hohen Feste getragen. Das Leibchen (Mieder) aus schwarzen, blumigen Seidenzeug, wird voran meistens mit silbernen Ketten oder Knöpfen zusammengeschnürt. Der bis auf die Waden reichende, faltenreiche Unterrock besteht aus bunten oder bloß weißen Kattun. Worauf das weibliche Geschlecht viel verwendet, ist die Stickerei der Hemde auf Hals, Brust und an den Ärmeln. Es ist eigentlich nur ein Oberhemd, das bis auf die Kenden reicht. Die gestickten Ärmel sind sehr weit und gleichen so ziemlich den ballonartigen Gestalten, die grade jetzt die Göttin „Mode“ den Kleidern unserer Damen aufgedrungen hat; nur haben diese weiten Hemdärmel der stämmigen Kroatinnen noch feine Manchetten. Im Winter tragen die Frauen einen mit blauen Tuch überzogenen, mit Schnüren, Spangen und silbernen Knöpfen besetzten und bebrämten Pelz. Ein für weibliche Eitelkeit charakteristisches Zeichen ist bei den Kroatischen Mädchen: daß sie sich an Festtagen roth und weiß schminken. —

Unsere Kroaten gehören zu dem kräftigen Slavensamme, von dessen Zweigen unser Vaterland so viele, fleißige, geschickte und wackere Bewohner zählt. Sie sprechen kroatisch, d. i. slavisch, freilich in einem eigenen Dialekte. Doch verstehen und sprechen die meisten Männer und Weiber auch ziemlich verständlich deutsch. Sie treiben Acker und Weinbau. Die hohe offene Stirne zeigt aufgeweckten Verstand und Gutmüthigkeit. Der Blick und Schnitt des Auges verräth Umsicht und Beobachtungsgabe. Endlich befinden sich auch auf der Herrschaft Öbping nahe bei Ezeitsch und Thereseufeld Franzosen, die Kaiser Franz I., Gemahl der Kaiserinn Maria Theresia, aus Lothringen hier ansiedelte (1763).

Unterrichts- und Bildungsanstalten.

Für den Volksunterricht bestehen 340 Lehranstalten; darunter sind 1 Normal-Haupt-, 3 Haupt- und 330 Stadt-, Muster-, Trivial-, 4 Mädchen-Schulen, und 2 Kleinkinder-Bewahrungsanstalten begriffen. Diese theilen sich in Hinsicht der Religion in 324 katholische, 8 akatholische und 8 jüdische. In 74 Lehranstalten wird der Unterricht in deutscher und in 266 in slavischer Sprache erteilt. Das gesammte Lehrpersonal (Katecheten und Gehilfen mit gerechnet) besteht aus 784 Individuen, die nebst ihrer eigenen Besoldung, welche mit 58,908 fl. berechnet wird, aus dem Normalschul-Fond mit 8769 fl. jährl. unterstützt werden. Im J. 1832 zählte man 26,368 schulfähige Knaben und 24,925 Mädchen. Es besuchten aber nur wirklich die Schule 25,539 Knaben und 22,973 Mädchen. In die Wiederholungsschulen gingen 13,697 Bursche und 12,407 Mägde. Die Gesamtzahl der den Volksunterricht Besuchenden war: 74,416.

Gelehrte Schulen. Für höhere Bildung besteht das theologische Studium in Brünn mit 7 Professoren; zwei philosophische Lehranstalten zu Brünn und Nikolsburg; diese wird mit 5 Professoren, welche Ordensglieder der Piaristen sind, versehen, und aus den Einkünften dieses wohlthätig wirkenden Ordens unterhalten; jene erhält 5 Professoren aus den Abteien und zwar: 2 aus dem Benediktiner Stifte Raigern, 2 aus der Augustiner Abtei Alt-Brünn und 1 aus dem Prämonstratenser Stifte Neu-Keisch. Die Nikolsburger philosoph. Lehranstalt zählt 119 und die Brünnner 263 Studierende. Die Oekonomische Lehranstalt in Brünn hat einen Professor und 48 Schüler. Endlich sind 2 Gymnasien, das k. k. zu Brünn mit 1 Präfekten, 7 Professoren und 2 Adjunkten, und das der Piaristen zu Nikolsburg mit 7 Professoren und 1 Präfekten. An diesem besuchen 143 Schüler die 4 Grammatikal- und 2 Humanitäts-Classen, 16 gut gesittete, fleißige und mittellose Jünglinge erhalten Stipendien, die im J. 1832 bei 358 fl. betragen. Im J. 1835 wurden am k. k. Brünnner Gymnasium 378 Jünglinge unterrichtet, aus diesen erhielten 30 Stipendien.

Endlich besteht in der Hauptstadt des Markgrafenthumes noch die k. k. Mähr. Schles. Gesellschaft zur Be-

förderung des Ackerbaues, der Natur- und Landeskunde mit dem Franzensmuseum. Sie zählt 7 leitende, 17 ordentlich beisitzende, 305 Correspondirende, 31 Ehren- und 6 außerordentliche Mitglieder. Die Geschäfte dieser k. k. W. Schl. Gesellschaft werden gleich jenen des Franzensmuseums, durch die 7 leitenden und 17 ord. beisitzenden Mitglieder besorgt, und in den Formen eines k. k. Collegiums behandelt. Sie cultivirt vorzüglich jene Wissenschaften, ohne welche weder der Zustand der Landwirthschaft, noch des Kunstfleißes zweckmäßig verbessert werden kann, namentlich: Natur- und Landeskunde, Chemie, Mathematik, Technologie und Landwirthschaft.

Seit dem J. 1821 — 1835 sind von diesem Gelehrtenvereine 29 Bände in gr. 4. unter dem Titel: »Mittheilungen der k. k. W. Schl. Gesellschaft zur Beförderung des Ackerbaues, der Natur- und Landeskunde in Bränn« erschienen. Dieses Werk ist eine wahre Fundgrube für alle Zweige rationeller und praktischer Landwirthschaft. — Außer dieser inhaltsreichen Zeitschrift gibt die Gesellschaft auch jährlich einen größern und kleinern Landwirthschafts-Kalender in deutscher und böhmischer Sprache heraus, und verbreitet auf diese Art beim Landvolke gemeinnützige Kenntnisse. Durch die wohlthätige Stiftung des für das allgemeine Beste hoch entflammten, jedes Nützliche und Schöne hochherzig fördernden Philipp Lud. Grafen Saintgenois d'Arnancourt, k. k. Kammerherrns, corresp. Mitgliede dieser k. k. Gesellschaft und Besitzer vieler Herrschaften und Güter in Mähren und Schlessen wurde es möglich, daß die k. k. W. Schl. Gesellschaft mehre Preisfragen stellen, und die gekrönten honoriren konnte; dadurch wird der Geist des Nachdenkens, der Vervollkommnung und praktischer Verbesserung wesentlich angeregt.

Humanitäts = Corrections = und Straf - Anstalten.

Das vereinigte Armen - Versorgungs - haus in Bränn umfaßt das allgemeine Kranken-, Toll-, Waisen-, Gehör- und Findel - Haus; ferner bestehen noch: ein Sickenhaus, 2 Krankenspitäler der barmherzigen Brüder zu Alt-Bränn und Lettowitz.

Der Männerverein zur Abstellung der Gassenbettelei und Unterstützung der Armen, zu dessen Behufe der Verein in 19 Distrikte und jeder Distrikt wieder sowohl in der Stadt als in den Vorstädten Bränn's in mehre Bezirke (80) untergetheilt wird. Das Laubstummeln-Institut, in welchem die Zöglinge schöne Beweise ihrer Sprachfähigkeit nach der Lautmethode geben, welches dem wahrhaft hochwürdigen Direktor Lang zum besondern Verdienste gereicht, ist für ganz Währen eine sehr wohlthätige Anstalt. Das Pensions-Institut des Bränner bewaffneten Bürger-Korps und jenes für Lehrer-Witwen und Waisen. Die k. k. priv. wechselseitige Brandschaden-Versicherungs-Anstalt für Währen und Schlesien. Endlich das Spielberger Straf- und das Provinzial-Straf- und Arbeits-Haus in Bränn. — Die in den meisten Städten, Märkten und Pfarregemeinden bestehenden Wohlthätigkeitsanstalten, als: Spitäler, Armeninstitute u. s. w. sind in der Topographie am betreffenden Orte beschrieben.

Naturmerkwürdigkeiten.

Der Bränner Kr. hat außer dem größten Erdfalle (Macoča) im österr. Kaiserstaate auch noch sehr ausgedehnte und sehenswürdige Kalkhöhlen.

a) Die Slauper-Höhlen mit ihren bis nun zu bekannten dreifachen Eingängen, von denen zwei zunächst am Bache Punkwa sich befinden. Einige Schritte vom Eingange entfernt, steht ein einzelner Fels in Flußbette, und scheint gleichsam die Wächlein, welche sich um Slaup vereinigen, von der Gefahr, verschlungen zu werden, abwehren zu wollen. Allein sie laufen in die Höhlen, und stürzen in ihre unerforschlichen Abgründe. Mit hinlänglichen Fackeln und wenigstens einem Führer versehen kann man von hier aus in die nordöstl. Richtung durch kirchenhohe Wölbungen und mäanderartige Krümmungen unterirdische Wanderungen von 4200 Fuß Länge antreten. Nach beiläufig 200 Schritten gelangt man zu dem sogenannten trichterförmigen „Abgrunde“, eine Oeffnung, auf deren Grund in ungeheurer Tiefe ein Fluß läuft. Der wißbegierige und unerschrockene Hugo Altgraf Salm Reiferscheid Krautheim, dessen Verdienste um die Vaterlandskunde, Technologie und Industrie über alles Lob erhaben sind, stieg zuerst in diesen Orkus, setzte in einem kleinen Rachen über das unten befindliche, fließende Wasser und erhielt die Ueberzeugung, daß

L

dieser Fluß keineswegs sein Dasein, sondern nur seine abwechselnde Vergrößerung jenem Bache zu danken habe, der bei Slaup vorüberreist und einige Mal des Jahres anschwillt. Dieser unterirdische, gegen 100 Rfst. tiefe Strom kommt aus einem großen Wasserbassin, welches alle Gewässer der höheren Gegenden ²⁸⁾ aufnehmend, selbst mit dem großen unterirdischen See von Ostrow in Verbindung stehend, die Quelle des durch die Macocha fließenden Baches Punkwa ist, welcher am Fuße der Macocha in dem Thale, fast unter den Ruinen von Neuhof beim Lécenec und der Skalamühle hervortritt. Als im J. 1804 Kaiser Franz I. mit seiner Gemahlinn Theresia diese Höhlen besuchte, hatte der Fürst Salm, als damaliger Besitzer, mit großem Kostenaufwand sehr bequeme, mit doppelten Geländern versehene Treppen machen lassen, die bis zu dem unterirdischen Strome hinabführten. Heute ist keine Spur mehr davon vorhanden und der Abgrund unzugänglich. Man begnügt sich, die Tiefe durch hinabgeworfene Steine, die viele Sekunden fallen, bevor sie ins Wasser plätschern, auszuspüren. — Die Höhlen theilen sich in mehre Nebenhöhlen, die aber nicht alle befahren werden können. Bald droht eine finstere, unergründliche Kluft den Unvorsichtigen zu verschlingen; bald hemmt das weitere Vordringen ein Felsensturz. Hier hört man das Rauschen unterirdischer Gewässer, einen Ausgang in diesen labyrinthischen Gängen gewaltsam suchend; dort fesselt das neugierige Auge ein Tropfsteingebilde, das vom Scheine der Fackeln beleuchtet, die rege Phantasie zu mannigfaltigen Geschöpfen, die Bewegung und Leben zu haben scheinen, umzustalten sucht. In einigen Höhlenarmen steigt man gleichsam von Schacht zu Schacht immer tiefer. Das Ende der verschiedenen Höhlenarme ist bloß scheinbar und durch eine Verschüttung herbeigeführt. Würde man eine solche zusammengestürzte Stelle durchbrechen, so wie es in der sehenswürdigen Höhle »Wepüstek« bei Kiritein in neuerer Zeit an einigen Stellen geschehen ist, und wodurch man jetzt recht bequem die fünf größern Kammern

²⁸⁾ Merkwürdig ist es, daß über die ganze Strecke, die nicht klein ist, kein einziger Bach oben hinwegfließt, alle verlieren sich. Die Bässer von Krassensko versinken unterhalb Ostrow in die Erde, die von Mollenburg und Rostein verschwinden plötzlich bei Hollstein, und die von Poidom, Rordowitz stürzen unterhalb der Hügohütte in Felsenklüfte.

(Gewölbe, Säle) besuchen kann: man würde finden, daß die Verüstung der Glanper Höhlen unendlich weit fortsetzt.

b) Der natürliche Paasilippo. -- Fast 200 Schritte von der obigen Höhle befindet sich eine zweite, ganz einem durch Menschenhände ausgehauenen Gewölbe ähnlich. Da der ganze Fels, in welchem sich diese Oeffnung zeigt, vorspringend und nicht sonderlich breit ist, so gelangt man nach 120 Schritten wieder zu dem portalartigen Ausgange. Dieses hohe Kalkgewölbe wird hier gewöhnlich „der Schoppen“ genannt, weil es in der That Aehnlichkeit mit einem derlei großartigen Gebäude hat.

c) Die Begliskala- (Stierfelsen-) Höhle bei Adamschal. -- Der Eingang in diese herrliche Höhle ist großartig. Schroffe Felsenwände thürmen sich zu beiden Seiten grotesk empor. Eine portalartige Oeffnung ladet den Neu- und Wissbegierigen zur Beschauung und Befahrung ein. Ohne jede Gefahr kann man mit der Fackel in der Hand unbesorgt die verschiedenen bald domartigen Säle und Räume, bald die sich immer mehr erniedrigenden und verengenden Gänge, deren zerklüftes Gestein über dem Haupte keilförmig hängt, durchwandern und die mannigfaltigsten Gestalten, welche die Gewässer seit Jahrtausenden ausgenagt haben, bewundern. Ueber 500 Schritte weit kann man vordringen, dann hindern das Weiter-schreiten unterirdische Gewässer. Eine in Felsen gehauene Aufschrift verkündigt, daß Kaiser Franz diese Naturmerkwürdigkeit gesehen hat²⁹⁾. Diese Höhle soll einst den Mährern, als sie noch Heiden waren, zum Tempel für ihren Kriegsgott Swantowitz (Witislaw) gedient haben. Rechts von dieser Höhle einige hundert Schritte bergauf befindet sich der sogenannte Steinerne-Saal (Tempel), eine Felsengrotte, die einer altgothischen Kirche nicht unähnlich ist. Dieser gegenüber in Süden ist:

²⁹⁾ In memoriam felicissimae praesentiae Franc. II. Rom. Teut. Electi et Austriae heredit. Imperatoris semp. Aug et Mar. Theres Imperatricis Augustissimae 1804 posuit Aloys Princeps de Lichtenstein.

Auf einer andern Stelle steht: »der durchlauchtigste Fürst und Regierer des Hauses Lichtenstein, Herzog zu Troppan und Jägerndorf, Aloysius, besuchte diese Höhle bis an diesen Ort N. 1792 am 7. April zum ersten Mal und am 8. Juni 1797 zum zweiten Mal, am 27. Juni 1817 zum dritten Mal mit der fürstlichen Gemahlin Carolina.

d) Die Eva Grotte (das Evaloch). Der Weg führt durch ein natürliches Felsenthor, dessen Theile oben zersprungen sind. Durch mehre 10 — 20 Klaftern lange Gänge gelangt man in die Grotte. Oben angelangt genießt der Wanderer eine mahlerische Aussicht auf die schroffen und zackigten Felswände, auf denen oben grüne Bäume prangen. Im bepflanzen Thale rieselt der Bach und im besonnten Teiche, aus dem muntere Fische hoch emporspringen, spiegelt sich die Gegend ab.

e) Die Turald-Höhle bei Nikolsburg. Ein Fußsteig aus der Stadt leitet den Wanderer durch die Weinberge zu den grauen Kalkfelsen, die ihre kahlen und kegelförmigen Häupter hoch erheben. Bald langt man durch eine Kluft in ein Kesselthal, dessen Wände theils zerborstet und wild, theils senkrecht als ungeheure Mauern dastehen. Sie treten so gäh ein, daß es auf 2 Seiten Punkte gibt, von denen man von oberm Plateau über 500 Fuß tief hinabstürzen kann. An einer dieser Felswände zeigen sich 12 — 15 Fuß hoch über der Sohle einige Löcher, durch welche man in das Innere der Höhle, die sehr viele Nebengänge, Nester und Verzweigungen zählt, hineinkriechen kann. Auf hohe, großartige Gewölbe und geräumige Kammern, die anderswo das mühsame Befahren den Höhlenbesucher lohnen, ist man bis nun zu nicht gekommen. Die schlauchartigen Gänge werden an vielen Stellen so eng, daß ein schlanker Mensch, auf dem Bauche kriechend, nur mit Anstrengung sich durchzuwinden vermag. — Man kann in derselben bald höheren, bald niedrigeren, bald weitem und engeren Fergängen länger als eine Stunde herumklettern. Auch wollen Einige das Rauschen von Wasser tief in dieser Höhle gehört haben. Die Höhlen scheinen sich in jener Gegend weit zu erstrecken. Beweise für diese Vermuthung liefern uns die Versinkungen und Verschiebungen von Bergen und wiederholte Verrollungen des Bodens beim Dorfe Bergen und Polau. So stürzten am letzten Orte im J. 1764 mehre Kleinhäusel und Bauerhöfe sammt den Wirthschaftsgebäuden zusammen, weil der Grund, auf dem sie standen, zusammenrollte. In Bergen ereignete sich 1768 eine Erderschütterung, wobei 2 Häuser über den Haufen fielen: Auch hat sich damals diese Verschiebung des Bodens auf den Nikolsburger Weinbergen und Gärten stark gezeigt. Ganze Strecken Erdreich mit Weinstöcken und Bäumen waren an ganz andere Stellen gerückt und so auf

Gründe anderer Eigenthümer zu stehen gekommen. Unstreitig darf man diese Verrückungen, Verschiebungen und Einstürze den vielen in diesem Gebirge herrschenden Concavitäten und Höhlen zuschreiben. Und die Ausweitung der Klüfte unterirdischer Kanäle und Höhlen geschah und geschieht noch durch das allmähliche Wehen und Ausnagen des Wassers. Was sich in dem Nikolsburger Kalkgebirge vor 70 Jahren ereignet hat, das geschieht jetzt oft noch auf der Herrschaft Raiz. So schreibt Dr. Reichenbach in seinen „geognostischen Mittheilungen“ S. 25.: „der Kalk ist voll von Concavitäten, nicht allein von sichtbaren Höhlen, welche ausmünden und vom Tage her zugänglich sind, sondern auch von innern unbekanntem Höhlungen, die sich durch Einstürzen der ebenen Oberfläche kund geben. Diese Einstürze sind hier fast zahllos vorhanden, besonders um Ostrow; sie sind es nicht bloß aus der alten vergangenen Zeit, sondern selbst aus unsern Tagen, und es geschieht noch jetzt unter unsern Augen, daß flache Felder in die Tiefe stürzen, von der man nichts ahnete, wie dies noch vor einigen Monaten (1834) bei Hollstein der Fall war, wo die Landstraße über Nacht verschwunden und in Abgründe gestürzt ist.“

f) Die *Macocha*. Hinter dem Dorfe Willimowiz, wo die Kalkfelsen durch ein dürres Thal geschieden sind, steigt man einen Berg hinab, geht durch das Thal über einen andern ziemlich steilen Berg hinauf in Wald, welcher der Gemeinde Willimowiz gehört, und man gelangt so unter schattigen Bäumen und Gesträuchen, die sich bis dicht an den Rand des Erdfalls hinziehen, zu dem Grausen erregenden Abgrund *Macocha*.

Dieser eben so merkwürdige als sehenswerthe Erdfall liegt fast in der Mitte zwischen Ostrow, Neuhof, Tieschow und Willimowiz. Man denke sich eine bis 30 Fuß breite und 50 F. lange Strecke, die an ihrem Rande sich so gäh und steil durch Felsenwände abschneidet, daß dadurch ein Schwindel erregender Abgrund von mehr als 500 Fuß Tiefe entsteht, und man versetze sich dann auf den kleinen Einschnitt, der, in Osten eine Abplattung bildend, so über den Abgrund hervorthängt, daß man auf dem daselbst angebrachten Altan ^{3°)} mit vorwärts gestrecktem Kopfe sicher und bequem in die ungeheure gähnende

^{3°)} Bevor noch diese Vorrichtung bestand, mußten sich die Menschen auf den Bauch legen, um so mit hinausgestrecktem Kopfe hinabsehen zu können.

Tiefe hinablicken kann, — und man hat das groteske Bild einer trichterförmigen Prospektive der Macocha lebhaft vor sich.

Der Anblick schreckt das Auge beim ersten Versuche hinab zu sehen, und nur wenige sind im Stande, am Gitter stehen zu bleiben, wenn sie erwägen, daß sie grade über einen Abgrund von 88 Klaftern Seigerteuse stehen. Doch die Besorgniß bei dem Gedanken eines möglichen Sturzes verschwindet, wenn man die dauerhafte Bauart des Glorietthens und Segiters näher untersucht hat. — Ganz unten erblickt man außer einem lebendigen Bache, der von einer Seite durch eine große Kalkhöhle hereintritt und durch eine andere hinausfließt ³¹⁾, einen dunkelgrünen Pflanzenteppich. Hinab auf die begraseten Plätze kann man nicht gelangen, weil sie von allen Seiten mit senkrechten oder überhängenden Felsmassen umschlossen sind. Nur auf der Südseite ist eine Art Zugang möglich, obgleich auch diese Zugänglichkeit mehr scheinbar als wirklich ist. Man kann sich nämlich so weit nähern, daß bis in die unterste Tiefe nur noch 45 Kl. seyn sollen. Doch aber ist von hier nur die Aussicht auf einen Theil der untern Fläche, weil vorstehende Felsenstücke diese beschränken, während man vom Altan aus senkrecht bis auf den Boden sieht. Endlich ist noch eine röhrenförmige Oeffnung merkwürdig, die an einem der Felsen von oben bis fast auf den Boden, zwar in manchen Krümmungen, doch aber in der Durchschnittsrichtung ziemlich senkrecht hinabgeht, und diese nennt das Landvolk den Rauchfang. Hineingeworfene Steine machen ein so heftiges Getöse wie der stärkste Donner, zerschellen sich, und kommen unten als zermalmtter Sand im Vorschein. Die Führer pflegen gewöhnlich im Walde Steine zu sammeln, um sie vom Altane hinabzuschleudern. Hinabgeworfene Steine mittlerer Größe, die 6 — 8 Sekunden die Luft durchschneiden, verkleinern sich durch die Entfernung des Falles so sehr, daß nur ein scharfes Auge sie bis zum Grunde zu verfolgen vermag. Stürzen sie im Abgrunde wieder auf Steine, so sieht man eine Staubwolke aufsteigen, und nach mehren Sekunden wird der Schlag dem Obenstehenden erst hörbar. Der Architekt Rudzinski, der sich im J. 1772 auf Seilen hinabgelassen hat, hinterließ eine Abbildung

³¹⁾ Auf der Nordseite dann in unbekanntnen Krümmungen und Kaskaden unter der Erde fortläuft, und man glaubt, es könnte die $\frac{1}{2}$ Meilen davon unter einem Felsen hervorkommende Punktwa seyn.

davon, die Dr. Reichenbach seinem Werke „geologische Mittheilungen“ beifügte. Spätere Untersuchungen der Macocha wurden auch vom Grafen Salm selbst vorgenommen. Man glaubt mit Recht, daß dieser Abgrund sein Dasein dem Wasser verdankt. Das Wasser nagte allmählich die Höhlen aus, und verursachte einen Einsturz nach dem andern; die nachgestürzten Massen wurden wieder von Gewässern mit weggeschwemmt, und so bildete sich die gegenwärtige Gestalt des Abgrundes.

Schließlich muß noch bemerkt werden: daß dieser Erdfall früher bloß unter dem Namen „Propasta“ bekannt war. Die jetzige Benennung „Macocha“ d. h. „Stiefmutter“ gründet sich auf eine Volkssage: daß eine Wittve, welche einen Sohn hatte, einen Wittwer aus dem Dorfe Willimowiz heirathete, der ebenfalls von seinem ersten Weibe einen Sohn hatte. Um das Vermögen dieses Mannes auf ihren Sohn allein zu bringen, habe sie ihren Stiefsohn verleitet, mit ihr im Walde bei diesem Abgrunde eßbare Schwämme zu suchen. Als sie ihn dem Abgrunde nahe sah, soll sie ihn hineingestoßen haben, und in der Meinung, daß ihr Verbrechen nie verrathen werden könne, nach Hause gegangen seyn. Indessen habe es sich gefügt, daß sich der Knabe an einem der hin und wieder an den Felsen stehenden Bäumchen erhielt, und von den auf sein Geschrei herzugeeilten Rählern mit Stricken herausgezogen wurde; die Stiefmutter aber sey, von der Beschuldigung des Knabens überführt, zur Strafe von dem Volke in den nämlichen Abgrund geworfen worden. —

Nicht gar weit von der Macocha im dürrn Thale ist die Teufelsbrücke, ein freistehender, hoher Gewölbs-Bogen, von der Natur so gebildet, daß er durch die Kunst hingestellt zu seyn scheint, um zwei hohe senkrecht stehende Felsenpfeiler mit einander zu verbinden.

Endlich verdient noch erwähnt zu werden das Echo hinter der alten Burg bei Boskowitz und jenes von Hollstein unter dem Felsen der Burgruinen.



Bruna fida et cara semper ducibus, qui in eam certatim omnes
congessere favores, augustis ornavere templis, munerum multorum
immunitatem dederunt.

Balbinus: Diva Turzanens. p. 16.

Königliche Hauptstadt Brünn (mähr. Brno latein. Bruna).

Diese königliche Hauptstadt des Landes und zugleich des nach ihr benannten Kreises ist 9 $\frac{1}{2}$ Posten gegen N. von Wien, 15 $\frac{1}{2}$ Post. gegen D. von Prag, 4 $\frac{3}{4}$ Post. gegen SW. von Olmütz, 5 $\frac{1}{2}$ Post gegen D. von Jglau und 4 $\frac{1}{2}$ Post. gegen NNO. von Znaim entfernt, und liegt unter 49° 11' 32,4" nördlicher Breite und 34° 16' 10,5" östlicher Länge, zwischen den von W. und N. kommenden Flüssen Schwarzawa und Zwittawa auf einem von D. nach W. sanft aufsteigenden, gegen S. aber ziemlich schroff abfallenden Hügel, inmitten eines mit fruchtbaren Feldern, Obst-, Gemüse- und Weingärten geschmückten Thales, das gegen S. hin 5 Meilen weit ununterbrochen fortläuft. An der Westseite der Stadt, und mit ihr durch eine doppelte Mauer und einen unterirdischen Weg verbunden, erhebt sich auf einem weit höhern Hügel die gegenwärtig zum Gefängnisse für Staatsverbrecher verwendete ehemalige Bergveste Spielberg, deren Höhe über der Meeresfläche (der Kapelle-Thurmknopf) nach trigonometrischer Berechnung 149,90 beträgt. Am vortheilhaftesten zeigt sich die Stadt, zu der von allen Seiten schöne Kunststrassen führen, dem ankommenden Fremden von den Hügeln im NNO., über welche zum Theil die Poststrasse von hier nach Olmütz führt.

Die Felsart, worauf Brünn steht, ist vorzugsweise Syenit, der auf seiner Abdachung meist vom alt-rothen Sandsteine begleitet und gleichsam umschlungen wird, welcher letztere („Lathon“ nach Dr. Reichenbach) auf dem im S. gelegenen „rothen Berge“ bis zu 50 Klft. aufsteigt. In der östlichen Umgebung ist der Mergel vorherrschend, und namentlich kommt bei dem D. Juliusfeld ein großes Lager vom verhärteten Mergel und Luttenstein vor¹⁾, an das sich gegen S. hin ein sehr dichter Feldkalk anschließt, welcher seine Jugend durch häufig in demselben vorkommende Feuersteine beurlundet, sich zur bedeutenden Höhe erhebt und (nöstl. von der Olmütz. Poststrasse) ein merkwürdi-

¹⁾ Mittheilungen 1825. S. 409.

ges Entrichtenkalklager enthält. Die Thäler sind insgesammt mit den jüngern Formationen des aufgeschwemmten Landes bedeckt, und auf gewaltsame Naturumstaltungen weisen auch einige bisher vorgefundene Ueberreste thierischer Körper ²⁾).

Bränn besteht aus der eigentlichen, mit Mauern, Bastionen, einem breiten gefütterten Graben und Wällen, rings umgebenen Stadt, und 25 Vorstadtgassen, und es führen zu ihr von verschiedenen Seiten 4 gemauerte Thore, nämlich von O. her das so eben im Neubau begriffene Judenthor ³⁾, von S.W. das alterthümliche Brännerthor, von N.W. das 1679 erbaute Fröhlicherthor und von N.O. seit 1787 das Neuthor. Unweit vom letztern, und schon innerhalb der Stadt, hat sich aus früherer Zeit das sogenannte Möncher- (Menzler-) Thor erhalten, welches gegenwärtig bloß zum Durchhausgange dient. Die Stadt ist, mit Inbegriff der Vorstädte, in 4 Vierteln, nämlich das Fröhlicherthor-, das Neuthor-, das Judenthor- und das Brännerthor-Viertel eingetheilt, und wird von den gegen O. und N. gelegenen Vorstädten durch das sogenannte Glacis getrennt, welches seiner ganzen Länge nach, schon früher von einem mit Baumalleen dichtbesetzten Spazierwege durchschnitten war, das aber, so wie die Stadtwälle, dermal auf Anregung Sr. Excellenz des Landes-Gouverneurs Herrn Alois Grafen v. und zu Hgarte auch mit einer Reitbahn und geschmackvollen Anlagen geziert wird, die in breiten, schattigen Lustgängen, grünen Rasenstrecken, blühenden Gestäuchen und schattigen Gebüsch bestehen, und einen sehr anmuthigen Spaziergang um die Stadt gewähren werden.

Die eigentliche Stadt Bränn, deren Umfang auf 1270 Kurrentklasten, die Oberfläche aber auf 69 Foch 135 $\frac{1}{6}$ □ Kl. angegeben wird, hat, mit Einfluß des Spielberges, in 582 H. eine Bevölkerung von 12,326 Seelen (5888 mnl. 6435 wbl.), mit Einschluß von 3012 Fremden (1447 mnl. 1565 wbl.) und 112 Ausländern (91 mnl. 21 wbl.); darunter sind 100 Geistliche, 200 Uebelige, 557 Beamte und Honoratioren nebst 521 Gewerbsinhabern, Künstlern und Akademikern.

²⁾ Z. B. in der wuwstl. Nähe, wo 1796 ein Elefantenzahn, nämlich bei der Vorstadt »Neugasse« nur 11 Zoll tief unter der Erdoberfläche aufgefunden wurde. (Redlich. Verkündiger. 3. Bd. S. 85).

³⁾ Von dem frühern uralten wird bei der Geschichte dieser Stadt gesprochen werden.

Die der Stadt eigenthümlich angehörenden Vorstädte sind :

a. die **Bäckergasse** (große und kleine, mähr. pekarska ulice) im SW., unter dem Spielberge, theils auf einem gestreckten Hügel, theils eben gelegen, mit 121 H. 2675 E. (1151 mnl. 1524 wbl.), worunter 52 Juden (22 mnl. 30 wbl.), und einem Besitzstande von 3 Joch und 435 □ Kl. Gärten ; .

b. die **Grabengasse** oder **Teichdamm** (hráza), ond. zwischen den fremdhöfchl. Vorstadtgassen Ober-Zeil und Josephstadt, entstand auf dem zum Schuß gegen den sogenannten Herrentsch angelegt gewesenen, nach der Trockenlegung desselben um das J. 1780, sammt den dabei befindlichen Fischhaltern zu Bauplätzen überlassenen Damme, und besteht aus 19 H. mit 381 E. (186 mnl. 195 wbl.). Die bis zum J. 1782 hier bestandene Mühle wurde, wegen befürchteter Ueberschwemmung des Augartens, aufgelöst und dem Eigenthümer derselben, nebst einer Geldentschädigung, auch das Weinschankrecht verliehen, der dabei einen Biergarten angelegt und die Mühlsätte in einen ziemlich stark besuchten Belustigungsort, unter dem Schildzeichen „zum blauen Hecht“, verwandelt hatte; gegenwärtig ist er als solcher untergegangen und die Realität wurde einem andern Privaten verkauft;

c. die **Krönagasse** (große und kleine, Krženová ulice) stößt im O. hart an die Stadt an, wird von dem von Königsfelder Gebiete kommenden und unterhalb derselben bei der „Malzmühle“ in die Zwitterawa sich mündenden Bache Donawka durchzogen, und hat in 64 H. 1248 E.) 639 mnl. 609 wbl.), worunter 83 Juden (52 mnl. 31 wbl.), die hier in einem gemietheten Lokale ein Bethaus haben. Diese Vorstadt besitzt an liegenden Gründen 16 Joch 447 □ Kl. Acker, nebst 6 Joch 1492 □ Kl. Gärten und enthält 2 Großhandlungen, 1 weitberühmte Sohlenleder-Fabrik (K. Ign. Lettmayer sel. Wittwe) die unten näher besprochen werden wird, ferner 1 Harrasband-Fabrik (Leop. Schulz), mehre Ledermeister, Schönfärber, Tuch- und Zeugmacher, 1 sehr gut eingerichtetes Sickenhaus (s. unten), die städtische Heu- wagen, und 2 Gasthäuser (zur „neuen Welt“ und zur „goldenen Sonne“). Im J. 1832 bestand hier in einem ehemaligen Fabriksgebäude, das gegenwärtig abermals zur Zuckerzeugung benutzt wird und mit 1 Dampfmaschine versehen ist (Eigenthümer ist der Fabrikant F. Pöck, s. unten), ein mit allem

Nöthigen trefflich versehenes Krankenhaus für an der orientalischen Brechnuhr Erkrankte;

d. die Lackerwiese, im S. zwischen der Bäcker-gasse, dem St. Annagrund, der Reustift und der Straßengasse, wurde 1782 auf der sumpfigen städtischen Wiese („Froschlacke“ genannt) angelegt, zählt in 13 H. 280 E. (130 mnl. 150 wbl.), und hat nebst einem, aus dem hier durchfließenden Schwarzawaarm (Mühlgraben) mit Wasser reichlich versehenen, niedlich eingerichteten und zahlreich besuchtem Badehause, an Grundbesitz nur 1 Foch 743 □ Kl. Gärten;

e. die Gassen Mühlgraben (na príkopách) und Ledergasse (Kožušna uljce), von denen die erstere im S. an dem Schwarzawa-Mühlgraben und an der Poststraße nach Wien, die andere aber im O. zwischen der Krbna, dem Bache Ponawka und der Königsfelder Grabengasse liegt, zählen zusammen 43 H. mit 1187 E. (578 mnl. 609 wbl., worunter 31 Juden (18 mnl. 13 wbl.)), und haben nur 1 Foch 635 □ Kl. Dominikal- nebst 5 F. 1134 □ Kl. Rustikal-gärten im Besitz. Hier bestehen 3 großartige, mit allen möglichen Vorrichtungen, zumal mit kostspieligen Dampf-, Spinn- und Defartirmaschinen versehene k. k. priv. Fabriken (d. Joh. Heinrich Dffermann, Joh. Pesákina und Franz Findeis), welche alle Gattungen der feinsten Wollewaaren erzeugen (s. unten); auch hat die Ledergasse 1 gut eingerichtetes Gasthaus „zum weißen Lamm;“

f) die Kleine-Neugasse (malá nová uljce) mit der Augustinergasse (svato Tomška uljce), im WNW. vor dem Fröhlicher Thore zwischen der großen Neugasse und der Schwabengasse, zusammen mit 64 H., 1218 E. (545 mnl. 673 wbl.) worunter 1 Jude. An Grundstücken haben sie 18 Foch 929 □ Kl. Dominikal-Necker nebst 222 □ Kl. Gärten und 7 Foch 392 □ Kl. Rustikal-Gärten. Die Augustinergasse mit 1 da befindlichen Gasthause, gehört dem Augustinerstifte St. Thomas in Alt-Brünn, und besteht etwa seit 1784, wo der dassige derselben Abtei gehörige Garten aufgelöst und zu Baustellen verkauft wurde;

g) die Straßengasse (na silnjey; auch silnjoká uljce), liegt im S. an beiden Seiten der Wiener Poststraße zwischen der Bäcker-gasse, dem Mühlgraben und der Gemeinde Reustift, entstand 1782 auf der städtischen zu Baustellen zerstückten Wiese und zählt in 33 H. 355 E.

(180 mnl. 175 wbl.); hier ist nur 1 Dominikalgarten von 1390 □ Kl.;

h. Antheil von der Großen-Neugasse (welka nowá uljce) mit der Rothen-Gasse (czerwena uljce), nördlich vor dem Fröhlicher Thore, zwischen der Kleinen-Neugasse und dem fremdschftl. Gebiete Königsfeld mit Rjecklowitz, enthalten 60 H. mit 659 E. (344 mnl. 315 wbl.). Hier bestand ehemals die erste von Leopold v. Rößler 1760 errichtete Fein-Luch-Fabrik in Bränn, in deren sehr geräumigen Hof derselbe für die Arbeiter auf beiden Seiten 44 Häuschen nebst dem Traiteurhause erbaute. Als die Fabrik späterhin einging wurde das in 3 Theile gestückte Hauptgebäude derselben so wie die Häuschen an Private verkauft, aus welchen letzteren, deren Dächer mit einer rothen gegen Feuer schützenden Masse angestrichen waren, die „Rothe Gasse“ entstand. Das Traiteurhaus wurde gleichfalls einem Privaten, und von diesem der k. k. Militärbehörde überlassen, welche es zu dem noch bestehenden Erziehungshause für Soldatenkinder verwendete.

Diesem zufolge zählt das der Stadt gehörige Gebiet 999 H. mit 20,329 E. (9644 mnl. 10,685 wbl.), worunter 13 nicht unirte Griechen (8 mnl. 5 wbl.), Nichtkatholiken augsburgischen und helvet. Bekenntnisses zusammen 146, und 135 geduldete Juden (120 mnl. 15 wbl.) sich befinden; die Uebrigen sind Katholiken teutscher mitunter auch mährischer Sprache. — Rechnet man zu dem Obigen die fremdherrschaftlichen, und bei den betreffenden Dominien näher zu beschreibenden anderen Vorstädte Bränns, als: die Kreuzgasse (Dominium Kreuzhof) mit 26 H. und 590 E., die Petersburg- (21 H. und 321 E.) und Petersgasse (6 H. 73 E.), Große- (85 H., 3087 E.) und Kleine Beil, 79 H. 1213 E. (Dom. Kritschen); Reustift, 101 H. 1296 E. (Dom. Posotiz); Slt. Annagrund, 26 H. 279 E. Dom. Sokolniz); Alt-Bränn 215 H. 3276 E., mit der Wienergasse von 52 H. und 545 E., (Dom. Alt-Bränn) und Obrowitz von 57 H. und 1028 E. (Dom. Obrowitz); Dornrößel, 51 H. 746 E.; Antheil Grubengasse 22 H. 264 E. — angelegt im J. 1779; Josephsstadt, 66 H., 932 E. angelegt im J. 1788; Antheil Große Neugasse, 82 H. 2038 E.; Radlas, 14 H. 330 E. und Schwabengasse, 32 H., 876 E. (Dom. Königsfeld); — so ergibt sich für ganz Bränn die Zahl von

1960 fl. mit (ohne dem auf 5000 Seelen veranschlagten k. k. Militär und den 894 abwesenden Einheimischen) 37,601 C. (17,806 mnl. 19,795 wbl.), worunter sich 159 Geistliche, 264 Adelige, 903 Beamte und Honoratioren, 1226 Gewerbsinhaber, Künstler und Akademiker, 1645 Fremde (796 mnl. 849 wbl.) aus konfribirten und nichtkonfribirten Provinzen, nebst 33 Ausländern (15 mnl. 18 wbl.) befinden.

Bräun ist der Sitz: a. des k. k. Mährisch-Schlesischen Guberniums, bestehend aus einem Gouverneur (zugleich Landeshauptmann und Direktor der mährisch. Stände), einem k. k. wirklichen Hofrath, 10 Subernalräthen, 2 Sekretären, 12 Koncipisten, 15 Konzeptspraktikanten mit dem dazu gehörigen Einreichungsprotokoll (mit 1 Direktor, 1 Koncipist, 1 Kanzellist), der Registratur (1 Direktor, 1 Adjunkt, 6 Registranten und 6 Praktikanten), und dem Expedit (1 Direktor, 2 Adjunkten, 19 Kanzellisten, 2 Accessiten und 14 Praktikanten); den dem Präsidium untergeordneten Behörden, als: der k. k. Mähr. Schlef. Prov. Staatsbuchhaltung (1 Staatsbuchhalter, 1 Vice-Staatsbuchhalter, 7 Rechnungsräthe, 1 Registrator, 32 Rechnungsoffizialen, 22 Ingrossisten, 15 Accessiten und 12 Praktikanten); der k. k. Mähr. Schlef. vereinten Provinzial-Baudirektion (1 Ober-Baudirektor, 1 Baudirektor, 1 Adjunkt, 1 Architekt, 4 Ingenieure, 2 Zeichner, 1 Aktuar, 2 Kanzellisten und 15 Praktikanten); des k. k. Mähr. Schlef. Provinzial-Kameral- und Militär-Kriegs-Zahlamts; (1 Zahlmeister, 1 Kontrollor, 2 Kassiere, 8 Kassaoffiziere und 5 Kassaamtschreiber), der k. k. Polizei-Direktion (ein Polizei-Direktor, 2 Ober- und 2 Unterkommissäre, 2 Konzepts-Praktikanten, 2 Kanzellisten, 1 Kanzlei-Praktikant) mit dem k. k. Bücher-Revisionsamte (1 Revisor); — b. des k. k. General-Militärkommando's in Mähren und k. k. Schlessen, bestehend aus 1 kommandirenden General, dem Departement in Militaribus (1 Referent und 1 ad latus), dem Departement in Publico Politicis (1 Feldkriegs-Sekretär, Referent und Kanzlei-Direktor, 1 Koncipist, 1 Konzepts-Praktikant, 3 Protokollisten, 2 Registranten, 1 Expedit, 7 Kanzellisten, 3 Adjunkten und 4 Praktikanten) und dem Departement in Oeconomicis (1 Oberkriegs-Kommissär, zugleich Referent und 1 Feldkriegs-Kommissär ad latus, 7 Feldkriegs-Kommissären für die Truppen-Respicirung mit 2 Adjunkten und

Accessisten), dem Militär-Berpflegs-Departement (1 Berpflegs-Ober-Verwalter und Referent, 1 Berpflegs-Verwalter, 2 Adjunkten, 3 Assistenten), dem Judicium delegatum militare mixtum in Mähren und Schlesien (1 Präses, 3 Beisitzer, 1 Rathsprotokollist, 1 Gerichtsaktuar), der Sanitäts-Direktion (1 dirigirender Stabs-Feldarzt), des Feld-Superiorats (1 Feld-Superior), der Fortifikations-Distrikts-Direktion in Mähren und Schlesien (1 Oberst u. Direktor, 1 Lokal-Direktor, 1 Kapitän-Lieutenant, 1 Rechnungsführer, 2 Baufouriere) und der Monturs-Oekonomie-Kommission (1 Oberst-Lieutenant und Kommandant, 1 Major, 2 Hauptleute, 1 Rittmeister, 1 Feldkriegskommissär, 9 Ober- und 6 Unterlieutenants für Magazins-Bewaltung, nebst 1 Ober- 1 Unterlieutenant und 12 Adjunkten für die Rechnungskanzlei, 1 Oberarzt und 1 Adjunkt), des Militär-Fuhrwesens-Korps-Kommando's (1 Major, 1 Rittmeister ad latus, 1 Adjutant, 1 Ober-Fourier) und des Beschäl- und Remontirungs-Departements für Mähren und Schlesien (1 Major u. Kommandant, 1 Rittmeister, 1 Ober- und 2 Unterlieutenants, 1 Adjutant und 1 Rechnungs-Adjunkt); — c. des k. k. Mähr. Schlef. Appellations- und Kriminal-Obergerichts, mit einem Präsidenten (zugleich obersten Landesämmerer der Markgrafschaft), 10 Räten, 2 Sekretären, 2 Rathsprotokollisten und 1 Rathsprotokollisten-Adjunkt, dem Einreichungs-Protokoll (1 Direktor und 1 Adjunkt), der Registratur (1 Direktor u. 2 Registranten) und dem Expediit (1 Direktor, 6 Kanzellisten und 4 Accessisten); — d. des k. k. Mähr. Schlef. Landrechts, bestehend aus 1 Präsidenten (zugleich obersten Landrichter in Mähren), 8 Räten, 3 Sekretären, 2 Rathsprotokollisten und 10 Auskultanten, ferner dem dazu gehörigen Einreichungsprotokoll (1 Protokollist u. 1 Adjunkt), der Registratur (1 Direktor und 3 Registranten), dem Expediit (1 Direktor, 8 Kanzellisten u. 8 Accessisten), der Rechnungs-Revision (1 Rechnungsrath u. 1 Offizial) und der Landtafel, welche zugleich auch das Vormerkamt bildet (mit 1 Direktor nebst 2 Kanzellisten); — e. eines Bisthums, dessen aus 7 Archipresbyteraten (das Bränner, Lettowitzer, Wischauer, Nikolsburger, Ig-lauer, Jarmeritzer und Znaimer) und 36 Dekanaten (Bränn, Eibenschitz, Gurein, Kanitz, Mübbitz, Kossitz (Bränn. Archipresbyt.), Bistritz, Gedownitz, Lettowitz, Lomnitz, Neustadel (Lettowitz. Archipresbyt.), Austerlitz, Butschowitz, Göding, Kio-

Tiefe hinabblicken kann, — und man hat das groteske Bild einer trichterförmigen Prospektive der Macocha lebhaft vor sich.

Der Anblick schreckt das Auge beim ersten Versuche hinab zu sehen, und nur wenige sind im Stande, am Gitter stehen zu bleiben, wenn sie erwägen, daß sie grade über einen Abgrund von 88 Klastern Seigerteuse stehen. Doch die Besorgniß bei dem Gedanken eines möglichen Sturzes verschwindet, wenn man die dauerhafte Bauart des Glorietthens und Segiters näher untersucht hat. — Ganz unten erblickt man außer einem lebendigen Bache, der von einer Seite durch eine große Kalkhöhle hereintritt und durch eine andere hinausfließt ³¹⁾, einen dunkelgrünen Pflanzenteppich. Hinab auf die begraseten Plätze kann man nicht gelangen, weil sie von allen Seiten mit senkrechten oder überhängenden Felsmassen umschlossen sind. Nur auf der Südseite ist eine Art Zugang möglich, obschon auch diese Zugänglichkeit mehr scheinbar als wirklich ist. Man kann sich nämlich so weit nähern, daß bis in die unterste Tiefe nur noch 45 Kl. seyn sollen. Doch aber ist von hier nur die Aussicht auf einen Theil der untern Fläche, weil vorstehende Felsenstücke diese beschränken, während man vom Altan aus senkrecht bis auf den Boden sieht. Endlich ist noch eine röhrenförmige Oeffnung merkwürdig, die an einem der Felsen von oben bis fast auf den Boden, zwar in manchen Krümmungen, doch aber in der Durchschnittsrichtung ziemlich senkrecht hinabgeht, und diese nennt das Landvolf den Rauchfang. Hineingeworfene Steine machen ein so heftiges Getöse wie der stärkste Donner, zerschellen sich, und kommen unten als zermalmtter Sand im Vorschein. Die Führer pflegen gewöhnlich im Walde Steine zu sammeln, um sie vom Altane hinabzuschleudern. Hinabgeworfene Steine mittlerer Größe, die 6 — 8 Sekunden die Luft durchschneiden, verkleinern sich durch die Entfernung des Falles so sehr, daß nur ein scharfes Auge sie bis zum Grunde zu verfolgen vermag. Stürzen sie im Abgrunde wieder auf Steine, so sieht man eine Staubwolke aufsteigen, und nach mehren Sekunden wird der Schlag dem Obenstehenden erst hörbar. Der Architekt Rudzinski, der sich im J. 1772 auf Seilen hinabgelassen hat, hinterließ eine Abbildung

³¹⁾ Auf der Nordseite dann in unbekanntem Krümmungen und Kas-
kaden unter der Erde fortläuft, und man glaubt, es könnte die
 $\frac{1}{2}$ Meilen davon unter einem Felsen hervorkommende Punkwa seyn.

davon, die Dr. Reichenbach seinem Werke „geologische Mittheilungen“ beifügte. Spätere Untersuchungen der Macocha wurden auch vom Grafen Salm selbst vorgenommen. Man glaubt mit Recht, daß dieser Abgrund sein Dasein dem Wasser verdankt. Das Wasser nagte allmählich die Höhlen aus, und verursachte einen Einsturz nach dem andern; die nachgestürzten Massen wurden wieder von Gewässern mit weggeschwemmt, und so bildete sich die gegenwärtige Gestalt des Abgrundes.

Schließlich muß noch bemerkt werden: daß dieser Erdfall früher bloß unter dem Namen „Proposta“ bekannt war. Die jetzige Benennung „Macocha“ d. h. „Stiefmutter“ gründet sich auf eine Volksfage: daß eine Wittwe, welche einen Sohn hatte, einen Wittwer aus dem Dorfe Willimowitz heirathete, der ebenfalls von seinem ersten Weibe einen Sohn hatte. Um das Vermögen dieses Mannes auf ihren Sohn allein zu bringen, habe sie ihren Stiefsohn verleitet, mit ihr im Walde bei diesem Abgrunde eßbare Schwämme zu suchen. Als sie ihn dem Abgrunde nahe sah, soll sie ihn hineingestoßen haben, und in der Meinung, daß ihr Verbrechen nie verrathen werden könne, nach Hause gegangen seyn. Indessen habe es sich gefügt, daß sich der Knabe an einem der hin und wieder an den Felsen stehenden Bäumchen erhielt, und von den auf sein Geschrei herzugeeilten Köhlern mit Stricken herausgezogen wurde; die Stiefmutter aber sey, von der Beschuldigung des Knabens überführt, zur Strafe von dem Volke in den nämlichen Abgrund geworfen worden. —

Nicht gar weit von der Macocha im dürrn Thale ist die Teufelsbrücke, ein freistehender, hoher Gewölbs-Bogen, von der Natur so gebildet, daß er durch die Kunst hingestellt zu seyn scheint, um zwei hohe senkrecht stehende Felsenpfeiler mit einander zu verbinden.

Endlich verdient noch erwähnt zu werden das Echo hinter der alten Burg bei Boskowitz und jenes von Hollstein unter dem Felsen der Burgruinen.



**Bruna fida et cara semper ducibus, qui in eam certatim omnes
congessere favores, augustis ornavere templis, munerum multorum
immunitatem dedere.**

Balbinus: Diva Turzanens. p. 16.

Königliche Hauptstadt Brünn (mähr. Brno latein. Bruna).

Diese königliche Hauptstadt des Landes und zugleich des nach ihr benannten Kreises ist 9 $\frac{1}{2}$ Posten gegen N. von Wien, 15 $\frac{1}{2}$ Post. gegen O. von Prag, 4 $\frac{3}{4}$ Post. gegen SW. von Olmäh, 5 $\frac{1}{2}$ Post gegen O. von Jglau und 4 $\frac{1}{2}$ Post. gegen NNO. von Znaim entfernt, und liegt unter 49° 11' 32,4" nördlicher Breite und 34° 16' 10,5" östlicher Länge, zwischen den von W. und N. kommenden Flüssen Schwarzawa und Zwitawa auf einem von O. nach W. sanft aufsteigenden, gegen S. aber ziemlich schroff abfallenden Hügel, inmitten eines mit fruchtbaren Feldern, Obst-, Gemüse- und Weingärten geschmückten Thales, das gegen S. hin 5 Meilen weit ununterbrochen fortläuft. An der Westseite der Stadt, und mit ihr durch eine doppelte Mauer und einen unterirdischen Weg verbunden, erhebt sich auf einem weit höhern Hügel die gegenwärtig zum Gefängnisse für Staatsverbrecher verwendete ehemalige Bergveste Spielberg, deren Höhe über der Meeresfläche (der Kapelle-Thurmknopf) nach trigonometrischer Berechnung 149,90 beträgt. Am vortheilhaftesten zeigt sich die Stadt, zu der von allen Seiten schöne Kunststrassen führen, dem ankommenden Fremden von den Hügeln im ONO., über welche zum Theil die Poststrasse von hier nach Olmäh führt.

Die Felsart, worauf Brünn steht, ist vorzugsweise Syenit, der auf seiner Abdachung meist vom alt-rothen Sandsteine begleitet und gleichsam umschlungen wird, welcher letztere („Lathon“ nach Dr. Reichenbach) auf dem im S. gelegenen „rothen Berge“ bis zu 50 Klfr. aufsteigt. In der östlichen Umgebung ist der Mergel vorherrschend, und namentlich kommt bei dem D. Julienfeld ein großes Lager vom verhärteten Mergel und Luttenstein vor ¹⁾, an das sich gegen S. hin ein sehr dichter Feldkalk anschließt, welcher seine Jugend durch häufig in demselben vorkommende Feuersteine beurlundet, sich zur bedeutenden Höhe erhebt und (nöstl. von der Olmäh. Poststrasse) ein merkwürdi-

¹⁾ Mittheilungen 1825. S. 409.

ges Entschichtenalkflager enthält. Die Thäler sind insgesammt mit den jüngern Formationen des aufgeschwemmten Landes bedeckt, und auf gewaltsame Naturumstaltungen weisen auch einige bisher vorgefundene Ueberreste thierischer Körper ²⁾).

Brünn besteht aus der eigentlichen, mit Mauern, Bastionen, einem breiten gefütterten Graben und Wällen, rings umgebenen Stadt, und 25 Vorstadtgassen, und es führen zu ihr von verschiedenen Seiten 4 gemauerte Thore, nämlich von D. her das so eben im Neubau begriffene Judenthor ³⁾, von S.W. das alterthümliche Brünnerthor, von N.W. das 1679 erbaute Fröhlicherthor und von N.O. seit 1787 das Neuthor. Unweit vom letztern, und schon innerhalb der Stadt, hat sich aus früherer Zeit das sogenannte Möncher- (Menzler-) Thor erhalten, welches gegenwärtig bloß zum Durchhausgange dient. Die Stadt ist, mit Inbegriff der Vorstädte, in 4 Vierteln, nämlich das Fröhlicherthor-, das Neuthor-, das Judenthor- und das Brünnerthor-Viertel eingetheilt, und wird von den gegen D. und N. gelegenen Vorstädten durch das sogenannte Glacis getrennt, welches seiner ganzen Länge nach, schon früher von einem mit Baumalleen dichtbesetzten Spazierwege durchschnitten war, das aber, so wie die Stadtwälle, demal auf Anregung Sr. Excellenz des Landes-Gouverneurs Herrn Alois Grafen v. und zu Ugarte auch mit einer Reitbahn und geschmackvollen Anlagen geziert wird, die in breiten, schattigen Lustgängen, grünen Rasenstrecken, blühenden Gestäuchen und schattigen Gebüschen bestehen, und einen sehr anmuthigen Spaziergang um die Stadt gewähren werden.

Die eigentliche Stadt Brünn, deren Umfang auf 1270 Kurrentklasten, die Oberfläche aber auf 69 Foch 135 $\frac{1}{6}$ □ Kl. angegeben wird, hat, mit Einfluß des Spielberges, in 582 H. eine Bevölkerung von 12,326 Seelen (5888 mnl. 6435 wbl.), mit Einschluß von 3012 Fremden (1447 mnl. 1565 wbl.) und 112 Ausländern (91 mnl. 21 wbl.); darunter sind 100 Geistliche, 200 Adelige, 557 Beamte und Honoratioren nebst 521 Gewerbsinhabern, Künstlern und Akademikern.

²⁾ J. B. in der wawsl. Nähe, wo 1796 ein Elephantenzahn, nämlich bei der Vorstadt »Neugasse« nur 11 Zoll tief unter der Erdoberfläche aufgefunden wurde. (Redlich. Verkündiger. 3. Bd. S. 85).

³⁾ Von dem frühern uralten wird bei der Geschichte dieser Stadt gesprochen werden.

Die der Stadt eigenthümlich angehörigen Vorstädte sind :

a. die Bäcker gasse (große und kleine, mähr. pekarska uljce) im SW., unter dem Spielberge, theils auf einem gestreckten Hügel, theils eben gelegen, mit 121 H. 2675 E. (1151 mnl. 1524 wbl.), worunter 52 Juden (22 mnl. 30 wbl.), und einem Besitztande von 3 Joch und 435 □ Kl. Gärten ; .

b. die Grabengasse oder Teichdamm (hráza), ond. zwischen den fremdschftl. Vorstadtgassen Ober-Zeil und Josephstadt, entstand auf dem zum Schuz gegen den sogenannten Herrenteich angelegt gewesenen, nach der Trockenlegung desselben um das J. 1780, sammt den dabei befindlichen Fischhaltern zu Bauplätzen überlassenen Damme, und besteht aus 19 H. mit 381 E. (186 mnl. 195 wbl.). Die bis zum J. 1782 hier bestandene Mühle wurde, wegen befürchteter Ueberschwemmung des Augartens, aufgelöst und dem Eigenthümer derselben, nebst einer Geldentschädigung, auch das Weinschankrecht verliehen, der dabei einen Biergarten angelegt und die Mühlstätte in einen ziemlich stark besuchten Belustigungsort, unter dem Schildzeichen „zum blauen Hecht“, verwandelt hatte; gegenwärtig ist er als solcher untergangen und die Realität wurde einem andern Privaten verkauft;

c. die Krönagasse (große und kleine, Krženová uljce) stößt im O. hart an die Stadt an, wird von dem von Königsfelder Gebiete kommenden und unterhalb derselben bei der „Malzmühle“ in die Zwitterawa sich mündenden Bache Ponawka durchzogen, und hat in 64 H. 1248 E.) 639 mnl. 609 wbl.), worunter 83 Juden (52 mnl. 31 wbl.), die hier in einem gemietheten Lokale ein Bethaus haben. Diese Vorstadt besitzt an liegenden Gründen 16 Joch 447 □ Kl. Acker, nebst 6 Joch 1492 □ Kl. Gärten und enthält 2 Großhandlungen, 1 weitberühmte Sohlenleder-Fabrik (K. Ign. Lettmayer sel. Wittwe) die unten näher besprochen werden wird, ferner 1 Harrasband-Fabrik (Leop. Schulz), mehre Ledermeister, Schönsärber, Tuch- und Zeugmacher, 1 sehr gut eingerichtetes Siedenhaus (s. unten), die städtische Heu- wagen, und 2 Gasthäuser (zur „neuen Welt“ und zur „goldenen Sonne“). Im J. 1832 bestand hier in einem ehemaligen Fabriksgebäude, das gegenwärtig abermals zur Tucherzeugung benutzt wird und mit 1 Dampfmaschine versehen ist (Eigenthümer ist der Fabrikant F. Pöck, s. unten), ein mit allem

Nöthigen trefflich versehenes Krankenhaus für an der orientalischen Brechnuhr Erkrankte;

d. die Lackerwiese, im S. zwischen der Bäcker-gasse, dem St. Annagrund, der Neustift und der Strassengasse, wurde 1782 auf der sumpfigen städtischen Wiese („Froschlacke“ genannt) angelegt, zählt in 13 H. 280 G. (130 mnl. 150 wbl.), und hat nebst einem, aus dem hier durchfließenden Schwarzawaarm (Mühlgraben) mit Wasser reichlich versehenen, niedlich eingerichteten und zahlreich besuchtem Badehause, an Grundbesitz nur 1 Foch 743 □ Kl. Gärten;

e. die Gassen Mühlgraben (na príkopách) und Leder-gasse (Kožušna uljce), von denen die erstere im S. an dem Schwarzawa-Mühlgraben und an der Poststrasse nach Wien, die andere aber im O. zwischen der Kröna, dem Bache Ppnawka und der Königsfelder Grabengasse liegt, zählen zusammen 43 H. mit 1187 G. (578 mnl. 609 wbl., worunter 31 Juden (18 mnl. 13 wbl.)), und haben nur 1 Foch 635 □ Kl. Dominikal- nebst 5 F. 1134 □ Kl. Rustikal-gärten im Besiz. Hier bestehen 3 großartige, mit allen möglichen Vorrichtungen, zumal mit kostspieligen Dampf-, Spinn- und Defartirmaschinen versehene k. k. priv. Fabriken (v. Joh. Heinrich Oßermann, Joh. Pesákna und Franz Findels), welche alle Gattungen der feinsten Wollewaaren erzeugen (s. unten); auch hat die Leder-gasse 1 gut eingerichtetes Gasthaus „zum weißen Lamm;“

f) die Kleine-Neugasse (malá nová uljce) mit der Augustiner-gasse (svato Tomška uljce), im WNW. vor dem Fröhlicher Thore zwischen der großen Neugasse und der Schwabengasse, zusammen mit 64 H., 1218 G. (545 mnl. 673 wbl.) worunter 1 Jude. An Grundstücken haben sie 18 Foch 929 □ Kl. Dominikal-Necker nebst 222 □ Kl. Gärten und 7 Foch 392 □ Kl. Rustikal-Gärten. Die Augustiner-gasse mit 1 da befindlichen Gasthause, gehört dem Augustinerstifte St. Thomas in Alt-Bränn, und besteht etwa seit 1784, wo der dassige derselben Abtei gehörige Garten aufgelöst und zu Baustellen verkauft wurde;

g) die Strassengasse (na silnjcy; auch silnjeká uljce), liegt im S. an beiden Seiten der Wiener Poststrasse zwischen der Bäcker-gasse, dem Mühlgraben und der Gemeinde Neustift, entstand 1782 auf der städtischen zu Baustellen zerstückten Wiese und zählt in 33 H. 355 G.

(180 mnl. 175 wbl.); hier ist nur 1 Dominikalgarten von 1390 □ Kl.;

h. Antheil von der Großen-Neugasse (welka nowá ulice) mit der Rothen-Gasse (czerwena ulice), nördlich vor dem Fröhlicher Thore, zwischen der Kleinen-Neugasse und dem fremdhöflich. Gebiete Königsfeld mit Rjeczkowiz, enthalten 60 H. mit 659 E. (344 mnl. 315 wbl.). Hier bestand ehemals die erste von Leopold v. Köffler 1760 errichtete Fein-Luch-Fabrik in Bränn, in deren sehr geräumigen Hof derselbe für die Arbeiter auf beiden Seiten 44 Häuschen nebst dem Traiteurhause erbaute. Als die Fabrik späterhin einging wurde das in 3 Theile gestückte Hauptgebäude derselben so wie die Häuschen an Private verkauft, aus welchen letzteren, deren Dächer mit einer rothen gegen Feuer schützenden Masse angestrichen waren, die „Rothe Gasse“ entstand. Das Traiteurhaus wurde gleichfalls einem Privaten, und von diesem der k. k. Militärbehörde überlassen, welche es zu dem noch bestehenden Erziehungs Hause für Soldatenkinder verwendete.

Diesem zufolge zählt das der Stadt gehörige Gebiet 999 H. mit 20,329 E. (9644 mnl. 10,685 wbl.), worunter 13 nicht unirte Griechen (8 mnl. 5 wbl.), Nichtkatholiken augsburgischen und helvet. Bekenntnisses zusammen 146, und 135 geduldete Juden (120 mnl. 15 wbl.) sich befinden; die Uebrigen sind Katholiken teutscher mitunter auch mährischer Sprache. — Rechnet man zu dem Obigen die fremdherrschaftlichen, und bei den betreffenden Dominien näher zu beschreibenden anderen Vorstädte Bränns, als: die Kreuzgasse (Dominium Kreuzhof) mit 26 H. und 590 E.; die Petersburg (21 H. und 321 E.) und Petergasse (6 H. 73 E.), Große (85 H., 5087 E.) und Kleine Zell, 79 H. 1213 E. (Dom. Kreitschen); Neustift, 101 H. 1296 E. (Dom. Posotiz); Slt. Annagrund, 26 H. 279 E. Dom. Sokolniz); Alt-Bränn 215 H. 3276 E., mit der Wienergasse von 52 H. und 545 E., (Dom. Alt-Bränn) und Obrowiz von 57 H. und 1028 E. (Dom. Obrowiz); Dörndöfel, 51 H. 746 E.; Antheil Grubengasse 22 H. 264 E. — angelegt im J. 1779; Josephstadt, 66 H., 932 E. angelegt im J. 1788; Antheil Große Neugasse, 82 H. 2038 E.; Radlas, 14 H. 330 E. und Schwabengasse, 32 H., 876 E. (Dom. Königsfeld); — so ergibt sich für ganz Bränn die Zahl von

1960 Φ . mit (ohne dem auf 5000 Seelen veranschlagten k. k. Militär und den 894 abwesenden Einheimischen) 37,601 Φ . (17,806 mal. 19,795 wbl.), worunter sich 159 Geistliche, 264 Adelige, 903 Beamte und Honoratioren, 1226 Gewerbsinhaber, Künstler und Akademiker, 1645 Fremde (796 mal. 849 wbl.) aus konfribirten und nichtkonfribirten Provinzen, nebst 33 Ausländern (15 mal. 18 wbl.) befinden.

Brähn ist der Sitz: a. des k. k. Mährisch-Schlesischen Guberniums, bestehend aus einem Gouverneur (zugleich Landeshauptmann und Direktor der mährisch. Stände), einem k. k. wirklichen Hofrath, 10 Subernalräthen, 2 Sekretären, 12 Koncipisten, 15 Konzeptspraktikanten, mit dem dazu gehörigen Einreichungsprotokoll (mit 1 Direktor, 1 Koncipist, 1 Kanzellist), der Registratur (1 Direktor, 1 Adjunkt, 6 Registranten und 6 Praktikanten), und dem Expedit (1 Direktor, 2 Adjunkten, 19 Kanzellisten, 2 Accessisten und 14 Praktikanten); den dem Präsidium untergeordneten Behörden, als: der k. k. Mähr. Schlef. Prov.-Staatsbuchhaltung (1 Staatsbuchhalter, 1 Vice-Staatsbuchhalter, 7 Rechnungsräthe, 1 Registrator, 32 Rechnungsoffizialen, 22 Ingrossisten, 15 Accessisten und 12 Praktikanten); der k. k. Mähr. Schlef. vereinten Provinzial-Baudirektion (1 Ober-Baudirektor, 1 Baudirektor, 1 Adjunkt, 1 Architekt, 4 Ingenieure, 2 Zeichner, 1 Aktuar, 2 Kanzellisten und 15 Praktikanten); des k. k. Mähr. Schlef. Provinzial-Kameral- und Militär-Kriegs-Zahlamts; (1 Zahlmeister, 1 Kontrollor, 2 Kassiere, 8 Kassaoffiziere und 5 Kassaaamtschreiber), der k. k. Polizei-Direktion (ein Polizei-Direktor, 2 Ober- und 2 Unterkommissäre, 2 Konzepts-Praktikanten, 2 Kanzellisten, 1 Kanzlei-Praktikant) mit dem k. k. Bücher-Revisionsamte (1 Revisor); — b. des k. k. General-Militärkommando's in Mähren und k. k. Schlesien, bestehend aus 1 kommandirenden General, dem Departement in Militaribus (1 Referent und 1 ad latus), dem Departement in Publico Politicis (1 Feldkriegs-Sekretär, Referent und Kanzlei-Direktor, 1 Koncipist, 1 Konzepts-Praktikant, 3 Protokollisten, 2 Registranten, 1 Expedit, 7 Kanzellisten, 3 Adjunkten und 4 Praktikanten) und dem Departement in Oeconomicis (1 Oberkriegs-Kommissär, zugleich Referent und 1 Feldkriegs-Kommissär ad latus, 7 Feldkriegs-Kommissären für die Truppen-Respicirung mit 2 Adjunkten und

Accessisten), dem Militär-Berpflegs-Departement (1 Berpflegs-Ober-Verwalter und Referent, 1 Berpflegs-Verwalter, 2 Adjunkten, 3 Assistenten), dem Judicium delegatum militare mixtum in Mähren und Schlesien (1 Präses, 3 Beisitzer, 1 Rathsprotokollist, 1 Gerichtsktunar), der Sanitäts-Direktion (1 dirigirender Stabs-Feldarzt), des Feld-Superiorats (1 Feld-Superior), der Fortifikations-Distrikts-Direktion in Mähren und Schlesien (1 Oberst u. Direktor, 1 Lokal-Direktor, 1 Kapitän-Lieutenant, 1 Rechnungsführer, 2 Baufouriere) und der Monturs-Oekonomie-Kommission (1 Oberst-Lieutenant und Kommandant, 1 Major, 2 Hauptleute, 1 Rittmeister, 1 Feldkriegskommissär, 9 Ober- und 6 Unterlieutenants für Magazins-Bewaltung, nebst 1 Ober- 1 Unterlieutenant und 12 Adjunkten für die Rechnungskanzlei, 1 Oberarzt und 1 Adjunkt), des Militär-Fußwesens-Korps-Kommando's (1 Major, 1 Rittmeister ad latus, 1 Adjutant, 1 Ober-Fourier) und des Beschäl- und Remontirungs-Departements für Mähren und Schlesien (1 Major u. Kommandant, 1 Rittmeister, 1 Ober- und 2 Unterlieutenants, 4 Adjutant und 1 Rechnungs-Adjunkt); — c. des k. k. Mähr. Schlef. Appellations- und Kriminal-Obergerichts, mit einem Präsidenten (zugleich obersten Landesämmerer der Markgrafschaft), 10 Rätthen, 2 Sekretären, 2 Rathsprotokollisten und 1 Rathsprotokollisten-Adjunkt, dem Einreichungs-Protokoll (1 Direktor und 1 Adjunkt), der Registratur (1 Direktor u. 2 Registranten) und dem Expediit (1 Direktor, 6 Kanzellisten und 4 Accessisten); — d. des k. k. Mähr. Schlef. Landrechts, bestehend aus 1 Präsidenten (zugleich obersten Landrichter in Mähren), 8 Rätthen, 3 Sekretären, 2 Rathsprotokollisten und 10 Auskultanten, ferner dem dazu gehörigen Einreichungsprotokoll (1 Protokollist u. 1 Adjunkt), der Registratur (1 Direktor und 3 Registranten), dem Expediit (1 Direktor, 8 Kanzellisten u. 8 Accessisten), der Rechnungs-Revision (1 Rechnungsrath u. 1 Offizial) und der Landtafel, welche zugleich auch das Vormerkamt bildet (mit 1 Direktor nebst 2 Kanzellisten); — e. eines Bisthums, dessen aus 7 Archipresbyteraten (das Bränner, Lettowitzer, Wischauer, Nikolsburger, Ig-lauer, Jarmeritzer und Znaimer) und 36 Dekanaten (Bränn, Eibenschitz, Gurein, Kanitz, Müdritz, Kossitz (Bränn. Archipresbyt.), Bistritz, Gedownitz, Lettowitz, Lomnitz, Neustadel (Lettowitz. Archipresbyt.), Austerlitz, Butschowitz, Gödding, Kloo-

bauß, Wischau (Wischau. Archipresbht.), Auspitz, Erbberg, Nikolsburg, Kostel, Selowitz (Nikolsburg. Archipresbht.), Jglau, Groß-Meseritzsch, Teltzsch, Trebitsch, Wolein (Jglau. Archipresbht.), Datschitz, Jamnitz, Jarmeritz, Namiescht, Schelketau (Jarmeritz. Archipresbht.), Frain, Hosterlitz, Jalspitz, Wolframitz und Znaim (Znaim. Archipresbht.) bestehende Diöcese den Bräuner, Jglauer und Znaimer Kreis einschließt, und 1 Kollegialstift, 255 Pfarren, 3 Administraturen, 141 Lokalien, 18 Beneficien, 3 Abteien, 11 Manns- nebst 2 Frauenklöster begreift, und 700 Sekular-, 174 Regular-Geistliche, nebst 35 Chorfrauen (mit Ausschluß der Kleriker, Novizen, Latenbrüder und Schwestern) zählt, und die Seelsorge über 714,732 (darunter 37,124 Nichtkatholiken) Individuen ausübt; — f. eines königl. Domkapitels, bestehend aus 1 Domdechant (zugleich insultrirten Prälaten), 1 insultrirten Prälaten und zugleich Archidiacon nebst 4 Kapitular-Domherren; — g. des bischöflichen Konsistoriums mit 7 bestehenden, 15 auswärtigen wirklichen und 23 Titular-Konsistorial-Räthen, 3 Auditoren und 3 Amtsofficialen; — h. einer Superintendentur der augsburg. Glaubensbekenner für Mähren und l. l. Schlessen, welcher die Pastorate zu Bränn, Groß-Elhota und Ober-Dubentz (Jglau. Kreis), Högendorf, Kotalowitz, Zantschl (Prerau. Kreis), Groß-Wrbka, Hostialkow, Jassena, Perzno, Ratiborz und Wsetin (Hradisch. Kreis) in Mähren unterstehen; — i. des l. l. Kreisamtes für den Bränn. Kreis, bestehend aus einem Kreishauptmanne, 6 Kreiscommissären (3 davon überzählig), 1 Physikus, 1 Ingenieur, 1 Sekretär, 6 Konzept-Praktikanten, 1 Wundarzt, 1 Protokollisten, 1 Registranten, 6 Kanzellisten, 5 Praktikanten u.; — k. der l. l. Mähr. Schles. Kammeralgefällen-Berwaltung mit einem Administrator (zugleich l. l. Hofrath), 7 Räthen, 7 Sekretären, 4 Koncipisten, 18 Konzept-Praktikanten, ferner der zu ihr gehöbrigen Aemter, als: des Protokoll-Expedits- und Registraturamtes (mit 1 Direktor, 2 Adjunkten, 8 Kanzellisten, 6 Accessisten und 18 Praktikanten), des Dekonoms (1 Dekonom, 1 Kontrollor, 1 Praktikant), der Tabak- und Stempelgefälls-Rechnungskanzlei (1 Rath, 1 Official, 2 Ingrossisten, 1 Accessist, 1 Praktikant), der Zollgefällen-Rechnungs-Consektion (1 Revident, 4 Officialen, 2 Accessisten), der Kammeralgefällen-Kassa (1 Verwalter, 1 Kontrollor und 2 Kassaofficiere), der vereinten Tabak- und Stempelgefällen-Provinzial-Kasse (1 Kassier, 1

Kontrollor, 2 Kassaoffiziere), dem vereinten Tabak- und Stempelpapier-Verschleiß-Magazin (1 Verwalter, 1 Kontrollor, 2 Offizianten und 1 Amtschreiber), der Tabak-Gefäßen-Verschleiß-Niederlags-Verwaltung (1 Verwalter, 1 Kontrollor, und 2 Offizianten), der Signatur (1 Respicient, 2 Signatoren und 1 Gehilf), dem General-Tax- und Expeditsamte (mit 1 Direktor, 1 Kontrollor, 4 Offizieren, 2 Praktikanten und 2 Zugesetzten), der Kammeral-Bezirks-Verwaltung für Bränn (1 Bezirksvorsteher, 3 Kommissären, 4 Offizialen, 2 Kanzellisten, 1 dirigirend. Rechnungs-offizial, 2 Rechnungs-offizialen, 1 Accessisten u. 7 Praktikanten), dem Hauptzollamt und Verzehrungssteuer-Oberamt (1 Obereinnehmer, 1 Kontrollor, 1 Kollektant, 1 Kalkulator, 1 Magazins-Verwalter, 2 Offizialen, 2 Waarenbeschauer, 2 Amtschreiber, 1 Stempelmeister und 8 Praktikanten), den 7 Verzehrungssteuer-Linienämtern in Bränn, nämlich in den Dlmäher-, Wiener-, Petersburggassen, der großen- und kleinen Neugasse, der Lehmstätte und in Obrowitz, und des k. k. Mähr. Schles. Lotto-Amtes (mit 1 Verwalter, 1 Kontrollor, 1 Archivar, 1 Scheinkontrollist, 1 Offizial, 2 Registranten, 2 Kalkulanten, 1 Accessisten, 1 Kassier, 1 Kassa-official und 2 Praktikanten); — l. eines k. k. Kriminalland-Wechsel- und Merkantil-Gerichts und städtischen Magistrats, bestehend aus einem Bürgermeister, 12 Räten, 2 Wechselgerichts-Beisitzern und 2 Supplenten, 15 beideten Kriminalgerichts-Beisitzern aus dem Bürgerstande, 4 Sekretären, 2 Aktuaren und 15 Auskultanten, nebst der dazu gehörigen Registratur (1 Registrator, 2 Registranten), dem Einreichungs-Protokoll (1 Protokollist, 1 Adjunkt), dem Expedit (1 Expeditor und Taxator, 1 Adjunkt), (der Rechnungs-Revision (1 Offizial), Vormerkamt (1 Registrator, 8 Kanzellisten und 12 Praktikanten), dem Haupt- und Steuer-Kassaamte (1 Kassier, 1 Kontrollor und 1 Amtschreiber) und dem Stadtbauamte (1 Verwalter, 1 Amtschreiber, 1 Praktikant); — m. der k. k. Mähr. Schles. Ober-Postamts-Verwaltung mit 1 Oberverwalter, 1 Kontrollor, 2 kontrollirenden und 5 manipulirenden Offizialen, 2 Accessisten, 3 Praktikanten, 1 Postmeister und 3 Kondukteurs; — n. einer k. k. Berggerichts-Substitution (1 Substitut, 1 Aktuar) und — o. des k. k. Landmünz-Probier-Gold- und Silber-Einschlags-Filial-Punzirungsamtes (1 Amts-Vorsteher, 1 Kontrollor etc.). — Nicht minder befinden sich in Bränn — p. die

Kartensammlung von 13,000 Blättern von Karten, Grundrissen und Ansichten wiewohl theilweise apogryph), dem physikalischen Kabinet (vielleicht einzig bei Anstalten dieser Art durch Menge, Vollkommenheit und Kostbarkeit der diesfälligen Gegenstände), der zoologischen, der botanischen und vorzüglich der überaus reichen mineralogischen Sammlung (bei letzterer namentlich die an Prachtstücken der Metallurgie reiche gräfl. v. Mittrowskysche, die durch kostbare Schaustücke vaterländischer Mineralkörper ausgezeichnete des Grafen, Hugo v. Salm, und die an seltenen Kristallen überreiche gräfl. v. Serenysche), ferner in der Münzsammlung seltene Kostbarkeiten enthält, und überdies auch eine Sammlung adeliger Wappen alter und neuer Zeit, mehre Gemälde im Geschichts- und Landschaftsfache, und eine Menge von Seltenheiten jeder Art, als: ältere und neuere Geschmeide, Cameen, Vasen von Marmor und chinesischen Porzellan, Emaille, Mosaik- und Schnitzwerke, alte Waffen und Hausgeräthe, japanische Götzenbilder, und namentlich die Armbrust jenes österreich. Leonidas, Niklas Briny, das Handbecken des großen Polenkönigs Johann Sobieski, und den Prunkbecken des jedem Mährer unvergeßlichen Karl v. Zierotin bewahrt. — Das Museum, dem ein eigener Kustos vorsteht, ist dem Publikum in der Regel zwei Mal in der Woche (Dienstag u. Donnerstag, im Winter indeß nur am Donnerstag) gegen Einlaßkarten geöffnet. Fremde erhalten dazu auf Verlangen zu jeder Zeit den Zutritt. — Diese Anstalt, verbunden mit so manchen Privat-Sammlungen künstlerischer und wissenschaftlicher Gegenstände ⁵⁾ wirkt auf die allseitige Bildung vortheilhaft ein, und

⁵⁾ Z. B. der Gemälde-Sammlung (Italiener, Niederländer und Alt-Teutsche) des Kammeral-Verwaltungs-Koncipisten, Vincenz Berstbauer, der des Magistrats-Protokollisten, Ernest Hawlik, des Stadt-Rassierers, Anton Promer (neue und seltene Blumen- und Fruchtstücke), des bürgerl. Maschinisten Dffermann, des W. Dr. Ernest Rinkolini (seltene Italiener, Niederländer und auch ältere Teutsche, z. B. Kranach: die (Ehebrecherin); ferner die Insekten-Sammlungen des ständischen Vice-Buchhalters, Franz Ruydo, des Kreisamts-Kancellisten Anton Müller, der Beamten-Wittwe Rau; die auserlesene Sammlung von Conchilien nach dem † Abbé Beck, im Besitz des Bürgers Plazatka, die Mineralien-Sammlung des bürgerl. Töpfermeisters K. Druschka, das reichhaltige Herbarium des Buchdruckers Rud. Köhrer, die lehrreiche Münzsammlung des Gymnasial-Professors Franz Bojck, eine eben solche des Dmüßer

würde es um so mehr, wenn eine öffentliche Bibliothek in Brünn bestände, ein, insbesondere für Literatoren empfindlicher Uebelstand, der eben so wenig durch die hier bestehenden 3 Buchhandlungen, wie durch eine „Leihbibliothek“ beseitigt werden kann.

Die Bauart von Brünn ist zwar im Allgemeinen nicht schön und regelmäßig; denn es gibt noch mehr alte, krumme, enge und finstere Gassen und Gäßchen und altmodische Häuser, aber doch fehlt es auch nicht an breiten, ansehnlichen Strassen und Plätzen, mit geschmackvollen, pallastähnlichen Häusern, und besonders sind in der neuesten Zeit, zumal in den Vorstädten, Bäcker- und Ledergasse, viele in einem edlen und guten Style erbaute Häuser entstanden, und in der Stadt selbst viele nach Außen hin mit Geschmack verschönert worden, so daß Brünn hierin nur wenigen Provinzial-Hauptstädten des Kaiserthums nachsteht, die meisten aber sogar übertrifft. Beinahe sämmtliche Gassen der Stadt, welche wegen der hügeligen Lage derselben zum Theil abschüssig laufen, sind so wie mehr der Vorstädte an den Seiten mit steinernen Platten belegt (trotoirt), und werden des Nachts theils mit argandischen (in den Hauptgassen der Stadt und in einigen Vorstädten) theils mit gewöhnlichen Laternen beleuchtet, auch das früher uneben gewesene Pflaster weicht seit 2 Jh. immer mehr einem bessern, welches Dauerhaftigkeit mit Geschmack verbindet. Die belebteste Gasse ist die Sattlergasse, dann folgen in dieser Beziehung die Postgasse, die Holz- und Rennergasse, die Herren-, Juden- und Krapsengassen innerhalb der Stadt, außerhalb derselben aber die Vorstadtgassen: Kröna, große Zell und ganz besonders die Bäckergasse und große Neugasse. Unter den 7 Plätzen Brünns, für dessen Reinlichkeit durch Kanäle und Abzugsgraben schon die Vorfahren bestens gesorgt haben, nämlich: den großen Platz, den Krautmarkt, Dominikanerplatz, Kohlmarkt, Römerplatz, Brandstätte und Jakobplatz verdienen nur die drei erstern eine Erwähnung. Der große Platz bildet beinahe ein Dreieck, hat einen Flächeninhalt von 2840 □ Kl., und ist ringsum von 2 bis 3stöckigen und gut gebauten Häusern, in deren unterem Geschoße meist geschmackvoll gezielte Kaufmannsgewölbe angebracht sind, umringt. Die Mitte desselben nehmen die k. k.

Domherrn u. Ständischen Ausschussmitglieder Joh. Peteani, Ritter v. Steinberg u. m. a.

Militär-Hauptwache, die in ein Magazin verwandelte St. Prokopskirche (s. unten) mit dem ihr angebauten städtischen Waghause, ferner eine schöne Mariensäule, welche die Bürgerschaft für glückliche Abwendung der Pest im J. 1680 aufgerichtet und 1831 erneuert hatte, und die zugleich zu einem Gnomon (Meridian, Sonnenuhrzeiger) dient, und nebstdem auch noch 1 steinerner Röhrkasten ein. Der »Krautmarkt« hat den Namen von dem hier statt findenden Gemüse-Verkauf, bildet ein gegen W. sanft aufsteigendes unregelmäßiges Viereck von 2,689 □ Kl., dessen Mitte nebst 2 zur Ehre der hh. Dreifaltigkeit und des hl. Johannis v. Nep. im J. 1729 aufgerichtete Bildsäulen auch 2 steinerne Röhrkästen einnehmen, wovon der eine »Parnas« genannt wird und einen mit Gebüsch dicht besetzten Felsenbogen darstellt, in dessen Höhlung Herkules mit dem gebändigten Cerberus, auf dem Gipfel aber eine weibliche Bildsäule mit Scepter und Schwert und ringsherum Delphine, Schlangen und andere aus Stein gemeißelte Thiere zu sehen sind, aus deren Rachen die Wasserstrahlen hoch emporspritzen. Das Wasser selbst erhält der Parnas aus dem am südlichen Fuße des Franzensberges befindlichen Mählgraben, wo sich das städtische Wasserkunst-Gebäude mit einem Druckwerk befindet, mittelst dessen das Mählbachwasser durch eigene in einen Kanal gelegte Röhren über den hier sehr steilen Franzensberg in 3 oben befindliche Wasservorraths-Kasten getrieben und dem Krautmarkte unterirdisch zugeführt wird. Auch der 1,081 □ Kl. große Dominikanerplatz, dessen Mitte die St. Michaelskirche einnimmt, hat 2 steinerne Wasserbehälter. — Von den 3 gemauerten Brücken, welche in Alt-Brünn über die Schwarzawa, in Obrowitz und auf der Vorstadt Kröna über die Zwitawa gespannt sind, erwähnen wir insbesondere nur die letztere ⁶⁾, und zwar wegen des hart daran befindlichen Hochgerichtsplazes, welcher in der am Uferrande aufgerichteten steinernen »Zwerdssäule« eines der ältesten Denkmale Brünn's aufzuweisen hat ⁷⁾.

⁶⁾ Ueber die 2 andern s. die betreffenden Dominien. ⁷⁾ Die Sage (denn so bezeichne ich den diese Säule betreffenden Bericht des höchst unzuverlässigen Erzählers und mähr. ländischen Kleinschreibers, Ignaz v. Hofer um 1730) versetzt ihren Ursprung in den Krieg des böhm. Königs Bratislaw gegen seinen Bruder und Herzog von Mähren, Konrad, wo bei Gelegenheit der Belagerung Brünn's durch die Böhmen der königl. Prinz Bretislaw den ihm

Als bemerkenswerthe Gebäude führen wir zuvörderst die Kirchen auf, und zwar: a. die auf dem südlichsten und höchsten (130 Rfl. über der Meeresfläche) felsigen Hügel der innern Stadt befindliche Cathedral-Kirche zu St. Peter. In ihrer dormaligen Form stellt sie ein großartiges Bauwerk des 15. Jahrhunderts vor, das, im Innern ohne Stülpfeiler, 22 Rflr. lang und 12 breit ist (das Presbyterium mißt 9 Rflr. in der Länge und 6 in der Breite), 8 im römischen Style verfertigte und mit Stuccoarbeiten des trefflichen Brünners Andreas Schweigel verzierte Altäre, 3 Eingangsthüren mit Vorhallen, 10 große Fenster und außer der Sakristei eine dem Presbyterium angebaute Kapelle mit 1 Altar nebst einem alten unausgezeichneten und niedrig eingedeckten Thurne hat, dessen größte Glocke, der Aufschrift zufolge, im J. 1669 übergossen wurde. Unter den Altarblättern sind nur die des hohen (von Johann v. Spielberg, Bürger in Augsburg, im Beginn des 17. Jahrh.), des hl. Johann b. Tauf. und der hl. Barbara (von dem überaus fleißigen Kremser Franz Schmidt) erwähnenswerth; die neue und gute Orgel ist nebst mehren Kirchenkleidern und andern Geräthe ein Geschenk des edelmüthigen vorletzten Bischofs Wenzel Ritter v. Stuffer (1831). An der nördlichen Außenseite der Kirche, deren großartiges Portal der 1751 verstorbene Probst Rudolph Gf. v. Schrattenbach mit schönen steinernen Bildsäulen und Vasen geschmückt ²⁾, und die unterhalb mehre Gruften mit vielen Särgen aus früherer Zeit enthalten soll — ist eine steinerne Kanzel angebracht, von welcher herab der berühmte Johann Capistran im J. 1451 mit einem solchen Erfolg den katholischen Glauben verfocht, daß an einem Tage Wenzel v. Boskowitz nebst 2000 seiner Unterthanen dem pi-

abholten böhm. Feldherrn erschlagen hat (Cosmas ad ann. 1091) und welchem letztern K. Bratislaw dieses Denkmal aufgebaut haben soll. Nach allem, was darüber von Bratislaw v. Monse in einer Anmerkung zu Dobners Abhandlung: Wann Währen ein Markgrathum geworden? (S. 8.), in den Zeitschriften »Moravia« (1815, S. 65. und 73 flg.) und »Archiv« (1816, Nr. 37. 38.) und in der Geschichte Brünns von Christ. d'Elvert (S. 25 flg. Note) gesagt worden, und nach sorgfältiger Prüfung des Baustyles erreicht diese Säule höchstens das 14. Jahrh., wo schon an dieser Stelle die Hochgerichtsstätte gewesen »patibulum« S. von Monse: über die ältesten Municipalrechte Brünns S. 27.).
²⁾ So besagt der ihm vom Kapitäl vor dem St. Wenzelsaltare gesetzte Grabstein.

lathdischen Glaubensbekenntnisse abgesetzt haben soll ⁹⁾. Diese Kirche war seit uralter Zeit eine Pfarrkirche, deren Sprengel aber im 16. Jahrh. mit dem der St. Jakobs - Pfarre vereinigt wurde, und erst 1784 ward sie wieder zur Pfarre erklärt und erhielt einen eigenen Bezirk, der aus einem Theile der Stadt besteht. Daß an der Stelle, welche die jetzige Kirche einnimmt, in der slavisch - heidnischen Vorzeit ein Benustempel (Krasso panj) gestanden, und nachher einem christlichen durch die hh. Slaven - Apostel Cyrill und Methud geweihten, gewihen sey, haben, auf bloße Sagen gestützt, mehre vaterländische Geschichtschreiber behauptet ¹⁰⁾, aber nicht erwiesen. Einiges Licht wirft darauf, ein Bericht des Raigerer Probstes Mathäus an den Prager Bischof Sever vom J. 1062, worin er sagt, daß er damals auf dem ersten Blatte eines bei dieser Kirche aufbewahrten Buches die Nachricht gefunden habe: die Kirche sey im J. 884 zur Ehre der Apostel Peter und Paul, und zwar an dem ihnen gewidmeten Festtage, von dem Erzbischofe Methud im Beiseyn des Hggs. Swatopluck und einer zahllosen Volksmenge geweiht worden, und zu ihrem Sprengel habe Bränn und Luze (Alt-Bränn) gehört ¹¹⁾. Sie war, wie bereits gesagt,

⁹⁾ Dubrav. Hist. Boh. p. 237., Cochlaei XII. libr. Hist. hussitar. p. 374. und Pessina Mars Morav. p. 656. ¹⁰⁾ m. f. Wmanns Altmähren II. 406.; Balbin Miscell. Dec. I. Lib. III. p. 163.; Strzedowsky sacra Morav. histor. etc.; Gemma Morav. p. 15.; Schwoy's Topograph. II. 11.; Patriot. Tageblatt 1801 S. 1003.; Bedebrod's mähr. Kirchengeschichte I, S. 9. u. A. ¹¹⁾ Der im Osm. Kapitäl - Archiv im Original befindliche Bericht lautet vollständig so: Reverendo in Christo patri ac domino nostro S. (evero) Pragensi episcopo salutem in eo, qui nos omnes sanguine suo fecit salvos. Ego humilis frater M. (atthaeus) prepositus de Rayhrad uobis hanc paginam iuxta mandatum nostrum et de voluntate illustris Chunradi scribere propriam manum adaptavi. Scribo igitur, quod ueraciter didici legendo in libro quodam, qui est ecclesie sancti Petri in Bruna et inscribitur his verbis: Incipiunt tradiciones et porciones ecclesie sancti Petri in monte — in cujus iniciante charta prima conscriptus est sequens noticie tenor in hunc modum † C †. In nomine patris et filii et spiritus sancti, amen. Anno ab incarnatione domini nostri Jesu Christi DCCCLXXXIII. consecrata est hec ecclesia in honore beatorum Petri et Pauli principum apostolorum Dei per reverendissimum in Christo patrem Methodium, archiepiscopum Moravensem, ipso eo-

eine Pfarrkirche, deren jeweilige Vorsteher sich Pröbste nannten ¹²⁾, bis zum J. 1296, wo sie Bischof Theodrich auf den Wunsch K. Wenzels II. zu einer Kollegialkirche erhob ¹³⁾, bei welcher anfänglich nur ein Probst mit 2 Domherren angestellt waren, bis K. Johann im J. 1331 auch einen Dechant dazu stiftete, und zu seiner Pröbende Alt-Kausniz sammt dem dortigen Patronate bestimmte ¹⁴⁾. Diese Würde ging aber in der Folgezeit wieder ein und wurde erst im J. 1566 von dem Bischof Wilhelm v. Wiczkowa wieder neu eingeführt ¹⁵⁾, obwohl sie schon 1502 vom K. Wladislaw bestätigt worden war ¹⁶⁾. Schon im J. 1226 hatte K. Przemisl der St. Peterskirche den Zehent im D. Sureiu (nicht in Rumrowiz, wie Schwoy II.

rundem festi die dicato, ac prima eius dos in Brne et Luze, confirmabatur scripti tenore coram; Zuatopleh duce glorioso et populo illegibili. Amen in eternum, amen, amen. — — Et hic finis. Aliud uero, quod uetustiora attingeret tempora, neque in libro prefato, neque alibi scriptura testante adnotatum reperi. Illud eciam; quod Zlaua, sacerdos ad eandem ecclesiam clamans testabatur, qualiter ecclesia sancti Petri in Bruna tempore Moymari duois edificata et dodata, postea incurente inimico igne combusta a Zlauimaro tempore Zuatpluk duois gloriosi de novo constructa extiterit litteris mandatum non legi, sed tantummodo ex narratione antiquorum hominum aure percepi, quod quidem ipse Zlaua eciam fatebatur. Et hec habetis, reuerende in Christo pater ac domine, que secundum mandatum uestrum et de voluntate duois illustris legendo inquiredoque percepi atque cognovi, nec non in huius pagine ordinem redegi. Pax domini nostri Jesu Christi sit uobiscum. (MLXII). Dieser bisher unbekannt gewesene Bericht, dessen Abschrift ich der Gefälligkeit des Hrn. Prof. Anton Voczel verdanke, dürfte, in Verbindung mit mehren andern dieser Art, welche im weitern Verlaufe dieses Wertes mitgetheilt werden, ein überraschend helles Licht auf das Dunkel dieser Zeit werfen, und uns in Vorhinein auch der Mühe entheben, die hyperkritischen Behauptungen Derjenigen für immer zu widerlegen, welche die Wirksamkeit der Apostel Cyrill und Method in unserm Währn bestritten oder gar läugnen wollen. ¹²⁾ Der erste bisher bekannte ist 1223 Zdislaw, der als Zeuge auf einer Urkunde für Währ. Neustädt von diesem J. erscheint. ¹³⁾ Kurzgef. Geschichte der heutigen Ordenslöster S. 38. ¹⁴⁾ Urf. ddo. Brne II. ser. in die S. Catharine im F. M. ¹⁵⁾ Schwoy Topog. II. 11. ¹⁶⁾ Urf. vom 19. Jänner.

11. sagt) bestätigt, und als er 4 J. später eine Kirche dafelbst zu bauen beschloß, versprach er ihn keineswegs zu beeinträchtigen¹⁷⁾, vereinigte vielmehr dieselbe 1250 für immer mit der Sct. Peterskirche¹⁸⁾. Im J. 1240 verließ K. Wenzel dem Nonnenstifte zu Tschnowitz das späterhin so oft angefochtene Patronatsrecht über diese Sct. Peters Pfarrkirche¹⁹⁾, die indeß als Probstei der Olm. bischöfl. Kirche bis zum J. 1322 unterstand, wo sie Bischof Konrad davon getrennt und ihr künftiges Verhältniß zu derselben bestimmt hatte²⁰⁾. Im J. 1331 schenkte K. Johann dem Probste und Kapitel das Patronat der Kirche zu Wisenz²¹⁾ und 1334 stiftete er mit seinem Sohne, dem Nfgfen Karl, eine Präbende bei derselben, wozu die Einkünfte von der Pfarre in Pohrlitz angewiesen wurden, welche Verfügung die Nfgfin. Blanka 1338 bestätigte²²⁾. Im J. 1348 stiftete der Bränn. Bürger, Theodorich, Sohn des Mauritz, mit 5 Mk. vom D. Groß-Niemtschitz und 6 Mk. weniger 20 Groschen jährl. Zinses vom D. Letoch (jezt unbekannt) für die Kapelle der allerhl. Dreifaltigkeit bei derselben Kirche gleichfalls einen Domherrn²³⁾, und diese Kapelle wurde auch 1472 von der Wittwe nach dem Brünner Bürger Niklas Krziczow v. Lawczowicz, Martha, mit 12 Schock Groschen und 200 fl. bedacht²⁴⁾, nachdem schon im J. 1433 der Budwitzer Pfarrer Johann mit 10 Mk. jährlichen Zinses von allen Besitzungen des Kanizer Nonnenstiftes, welches ihm dieselben schuldete, das neuerrichtete Sct. Margarethenaltar bedacht hatte²⁵⁾. König Matthias bestätigte 1486 dem Kapitel alle btscherligen Privilegien, und ertheilte ihm das Recht, den auf eigenen Gütern oder durch fromme Spenden gewonnenen Wein öffentlich auszuschenken, nebst der Versicherung, daß weder er noch seine Nachfolger, die Kapitelgüter unter keinem Vorwande veräußern dürfen²⁶⁾, und noch 1525 bestätigt K. Ludwig der Probstei den Besitz von Ponavia (die Vorstadt »Zeit«) und des Habes in Surein²⁷⁾. — Daß aber das Kapitel um viele Besitzungen in der Hussitenzeit (1420 — 1439) ge-

¹⁷⁾ Urf. ddo. Indict. XXIV. ¹⁸⁾ »per violentos detentores olim sequestratam« sagt er in der diesfalligen Urf. ¹⁹⁾ Urf. in Abschrift im F. M. ²⁰⁾ Urf. v. Juni? ²¹⁾ Urf. v. August. ²²⁾ Urf. vom 1. Dez. u. 28. Jänn. dieser J. ²³⁾ Libr. Erect. huj. eccles. a Placid. Knopp, fol. 115. Mspt. ²⁴⁾ dasf. fol. 134 sqq. ²⁵⁾ ddo. Cuniez die S. Georgii. ²⁶⁾ Pat. Civ. Brunn. Mspt. ²⁷⁾ Urf. v. März.

kommen, braucht uns die Urkunde für dasselbe vom 4. September 1486 nicht erst zu versichern, denn wir lesen hierüber Folgendes: Im J. 1348 erstand das Kapitel von dem Sachwalter zu Jägerndorf und Bürger von Bränn Barthuss 16 Mk. u. 13 Groschen jährl. Zinses im D. Doversicz bei Sundrum für 162 Mk., wobei sich der Verkäufer nur das dasige Patronatsrecht vorbehielt (Urk. ddo. in Vigil. Ascension), und in demselben J. verkauft auch der Bränner Bürger Dietlin, Sohn des Mauriz, dem Probste Herrmann und der Kirche 8 Mk. jährl. Zinses in Sudwiz ²⁸⁾ und trat 1349 der von seinem Vater da gestifteten Kanonikatsstelle 10 Mk. jährl. Zinses von der Mühle in Dornich ²⁹⁾, welche Stiftung er 1351 mit 10 Mk. jährlichen Zinses vom D. Wlaffaticz vermehrte ³⁰⁾. Im J. 1354 erkaufte der Probst Herrmann für sich und seine Nachfolger von Marselius v. Urspliz im D. Nientzschiz (bei Pralitz) 6 Lahn und 6 Gehöfte ³¹⁾, und Probst Niklas erstand 1371 vom Peter v. Rossiz das D. Czulowicz um 95 Mk. ³²⁾. 3 J. darauf erkaufte das Kapitel von Znatha v. Lesekowiz, u. a. (s. Kritschen) 3 Lahn, nebst 1 Gehöfte im D. Eselowicz (jetzt eingegangen), in Wajan aber 3 1/4 Lahn, von dem Bränn. Bürger Bohuss v. Tischnowiz aber, 1376, das ganze D. Potinicz, so wie 1381 von Bohuss v. Zelicz und seinem Bruder Karl ihr Habe in Zelicz, wozu der mögliche Oberstmarschall Philipp v. Swojanow 1384 dem Kanonikus Peter und dem Kapitel im D. Tifowiz 4 Mk. jährlich. Zinses, 1 Mühle, 1 Badhaus mit Weingärten (mit Ausnahme des Patronatsrechtes über 1 Kanonikat und der Präbende) und das Patronat in Tifowiz in der Art verkaufte, daß nach Absterben Peters 2 Lahn dem Kapitel, der Ueberrest hingegen dem Kanonikat und der Präbende, deren rechtmäßiger Verleiher derselben Philipp bleiben wollte, zufallen sollen ³³⁾. Im J. 1386 verkaufte Marfil von Kattay dem Kapitel 1 Freihof in Eselowicz mit 2 Aeckern, Wiesen und Mühle, wogegen dasselbe Kapitel 1387 dem Kaniker Nonnenstifte das D. Sulowicz (Eselowicz?) für den Pfarrzehend von Polehradicz abtrat und 1390 dem Bojzel v. Zelicz dem dasigen Hof überließ ³⁴⁾. Infolge eines Kaufbriefes bezog das

²⁸⁾ B. L. (durchweg) 1. 2. ²⁹⁾ 8. ³⁰⁾ ibid. Lib. Joh. de Cravar. 4. ³¹⁾ Lib. Joh. de Bokowicz. ³²⁾ das. distric. Jempnie. 27. ³³⁾ II. 15. 20. 64. 67. ³⁴⁾ III. 31. 45. 94.

Erzbisthume erhobenen Amäher Bisthum angewiesen, das Präsentationsrecht eines Probstes von Seite des Nonnenklosters aber in das zweier Domherren und Kuraten für dasselbe verwandelt. — Nahe an der Kathedralkirche befindet sich das vom vorletzten Probste Herrmann Graf v. Blümegen (1751—1762) erbaute, und nur durch eine Mauer von dem unten beschriebenen »Franzensberge« getrennte, bischöfliche Residenzgebäude, welches eine der schönsten Aussichten im Lande, nämlich über Süd-Mähren bis zu den isolirten Kalkbergen bei Nikolsburg und nach den Gränzgebirgen von Ungarn beherrscht, und an das sich rund um die Kirche herum, die Domherren- und Curatgeistlichkeit-Wohnungen nebst dem Raigerer Stiftshause und dem Konsistorialgebäude anschließen. Dieser ganze Bezirk bildet gleichsam einen besondern Theil der Stadt, und wird insgemein der Petersberg genannt. Die dem Domkapitel gehörigen Kommungüter und das Probsteigut Skt. Peter werden weiter unten unter dem Artikel »Kritschen« ausführlich besprochen werden.

Eines der schönsten Denkmäler der sogenannten gothischen Baukunst im Lande ist — h. die Stadtpfarrkirche zu Skt. Jakob ⁴⁵⁾.

⁴⁵⁾ Eine treffliche Schilderung der gothischen oder eigentlich alt-deutschen Bauwerke und namentlich der Kirchen lieferte Dr. Falke »Neues staatsbürgerliches Magazin« Bd. II. Heft 1. S. 1 folg. aus einem Aufsatze des † Lüdeker Stadtbaumeisters Börm, woraus hier einiges zur bessern Würdigung dieser Denkmale stehen mag. »Der Charakter der gothischen oder christlichen Baukunst,« sagt Börm, »spricht sich insbesondere durch Säulen aus, die aus einer Masse röhrenförmiger Pfeiler zu einer Einheit verbunden sind, — durch kühn emporstrebende hohe Böden und Gewölbe, — durch durchbrochene Zusammensetzungen, die als Böden, Kreise oder Kugeln in einandergefügt, mit einem scheinbaren Mangel einer innern Zusammenhaltung überraschen — so wie endlich durch einen Ueberfluß blumen- oder blätterartige Zierathen.

Die Grundform einer gothischen Kirche war das Kreuz. Dies war die äußere Gestalt, so wurden die inneren Gänge und Gewölbe, Thüren und Fenster in der Form des Kreuzes gestellt, und alle äußern Umrisse mußten auf die Weise sinnbildlich mahnen an die Leiden des Stifters und die durch dieselben bekräftigten Wahrheiten. Das Innere der Kirchen stellt durch seine schlanken Säulen, die wie aus einen Bündel verschlungener Röhren in der mannigfaltigsten Fülle, und doch leicht und vereint, wie Strahlen emporfliegen und den Blick nach oben führen, die Idee eines

Sie ist aus Sandquadersteinen kühn und sehr fest gebaut, mißt in der Länge 204, in der Breite 70 und in der Höhe

unwandelbaren In- und Durcheinanderseyns, einer innigen Verbrüderung, einer ewigen Liebe, anschaulich dar. Eine Masse von Gewölben und Bögen, die Ahnung des Raumlosen, des Unendlichen erweckend, ruht auf Reihen jener Säulen, den Symbolen der christlichen Liebe, wie der Gedanke der Unendlichkeit in den Gewölben des blauen Aethers sich verlierend, auf jener allumfassenden Liebe ruht. Zwei Hauptabtheilungen, das Schiff und der Hochaltar, machen sich im Innern der Kirche hauptsächlich bemerkbar, und unterscheiden sich selbst durch ihre Konstruktion. Die Säulen des Schiffes waren stärker und weniger mit Zierathen versehen, die um den Hochaltar schlanker und mit einer Masse von Verzierungen geschmückt. Das Schiff hatte drei Haupteingänge, nach den drei Himmelsgegenden, das einströmende Volk aufzunehmen, um den Hochaltar aber waren Fenster an Fenster, das Licht nach allen Seiten hin über den geweihten Platz zu verbreiten. Der Chor war das verbindende und wesentliche Mittelglied dieser beiden Theile, und erhob sich zwischen zwei Säulen, wie eine Kirche in der Kirche, auf einer Menge von kleinern Pfeilern und Bögen. Unter diesen Pfeilern und Bögen hindurch und über dem Chore hinweg enthüllten sich dem Blicke einzelne Theile des Hochaltars, welches eben durch eine geheimnißvolle Verborgenheit, mit ahnungsvoller und feierlicher Sehnsucht, jenes Allerheiligste zu erschauen, erfüllen sollte. Das Gemüth mußte hiervon um so stärker und unsehbarer ergriffen werden, indem die brennenden Kerzen auf dem Altar ihr Licht mit dem Tageslichte vermischend, alles in einen zauberischen Glanz hüllten, und beim Hinuntertreten unter jenen Chor, von demselben ein vollstimmiger Gesang oder eine zur Andacht hinreißende Musik aufwärts zu verhallen und in die Gewölbe zu verschweben schien. — Der Altar war immer gegen Aufgang der Sonne errichtet, bedeutungsvoll, als die geweihte heilige Stätte, wo dem Christen die Weihe des Christenthums, der Anfang eines ewigen und seligen Lebens, in dem versöhnenden Symbol erreicht werden sollte, und ihm gegenüber verloren sich im Untergang der Sonne Thürme von einer ungeheueren Höhe, mit ihren Spitzen in dem gränzenlosen Raume, bildliche Wegweiser für ein christliches Leben, das beim Untergang seiner Tage nur dort oder nirgends das Ziel seines geistigen Strebens zu suchen und zu finden hat. Die Nebenheile und Verzierungen des Innern entsprachen denselben idealischen Ansichten. Aus der wechselnden und immer wieder lieblich erblühenden Freude des Lebens soll sich der Geist hindurchdrängen zu dem Gedanken der Ewigkeit, um in demselben das Bild eines in unendlicher Schönheit und Lieblichkeit wieder erblühenden Lebens zu erfassen. Sinnvoll genug war dieß durch eine Fülle von Zierathen und Schmuck, womit die Symbole der Liebe und der Ewigkeit, die Säulen, Gewölbe und Bögen,

möge hier nur das in der Nähe des Hochaltars und der s. a. Souches-Kapelle befindliche Grabdenkmal des am 6. Aug. 1685 verstorbenen k. k. Feldmarschalls und heldenmüthigen Vertheidigers von Brünn zur Zeit der schwedischen Belagerung, Ludwig Radwit de Souches, bemerkt werden, welches das aus gelbem Metall von dem Brünnner Joh. Sigismund Kerker trefflich gegossene Bildniß des Helden in knieender Stellung auf einem Sarge vom dunkelgrauen Marmor vorstellt, und das ihm seine Kinder, seinem letzten Willen zufolge ⁴⁷⁾, im J. 1722 aufgerichtet haben. Die Kirche, deren Inneres sammt einem Theile der Bedachung der Stadtmagistrat und mehre Wohlthäter 1832 mit Geschmac und dauerhaft ausbessern ließen, enthielt ehemals 14 Altäre nebst mehren an und um sie herum gebauten und gleichfalls mit Altären versehenen Kapellen, welche seit 1340 durch fromme Spenden allmählig errichtet, und insgesamt mit eigens besitzten Priestern versehen waren. Die Fonds derselben verminderten sich seit der Hussitenzeit sichtlich,

Leslie nach Konstanopel verwendeten und nachherigen Postverwalters in Brünn, Johann Georg v. Neßburg † 1698, des k. k. Obristleutnants und Befehlshabers am Spielberge Valentin v. Pfeffershofen und seiner Frau Maria Helena geb. Steiger v. Lodendorf † 1715, des Rathsverwandten und bürgerlichen Apothekers zum rothen Krebsen Heinrich Nass (geb. v. Weinz) † 1698 u. m. a. ⁴⁷⁾ ddo. Wien 14. Aug. 1678. Darin verpflichtet er sie, »das sie neben meinen Grab einen Marmorstein aufrichten, auf demselben meine Bildnis gegen den Altar Kniend in Harnisch von Metall gegossen, und darunter meine Ihro k. k. Majestät vnd dem hochlöblichsten Erzhauß von Oesterreich Treu geleistete Kriegsdienste Beschrieben werden sollen, nit zu einem eyteln ruhmb, sondern Gott zu Dankh vnd Ehren, auch meinen Erben vnd Nachkommen zur Anfrischung, maßen dann auch dieses mein Ruhebett darentwegen in der Königl. Stadt Brünn, vnd PfarrKirchen dasselbst erleichtet (sic) hab. Weilen der Hoffnung lebe, es werden die löbl. Herrn Stände, und Innwohnern des Marggrasthums Mähren, insonderheit aber die gemeine Burgererschaft allda zu Brün derjenigen Wohlthaten, so durch gnad, vnd Beystand Gottes des Allerhöchsten bey gemeldter Stadt, vndt pero Besung Spielsberg, auch anderwerths zu Ihro kais. Majestät Kriegsdiensten ich erwiesen habe, sich in künftige Zeitthen erinnern, vndt meiner zuweilen mit einem Vater vnser in gedenkh seyn.« Seine Thaten sind auch wirklich auf einer Marmorplatte des Denkmals in plumpen deutschen Versen beschrieben. Ueber seine Schicksale lese man Mehres in Schwob's Topograph. von Mähren II. S. 16. und Ehrst. d'Ever's Geschichte Brünns, S. 187., 209 und folg. nach.

und seit 1580 gingen mehre der Kapellen ein, bis endlich um 1784 die letzte derselben, nämlich die »Frohleichnamskapelle« sammt den sie und die Kirche umgebenden Friedhöfe aufgelöst, und theils zu dem die letztere gegenwärtig umgebenden freien Plage verwendet, theils an den Freih. Joseph v. Wittman verkauft wurde, welcher auf dieser Stätte einen Garten anlegen ließ. Der seither (1784) für ganz Brünn (mit Ausnahme der Pfarre Alt-Brünn) gemeinsame Friedhof wurde außerhalb der Stadt gegen N. verlegt, und ist eben so durch seine Größe (5790 □ Rlstr. Flächeninhalt), wie durch die Menge der größtentheils geschmackvollen Grabdenkmäler, die er enthält, merkwürdig, unter welsch' lehtern jenes dem am 24. Mai 1851 verstorbenen Bischof von Brünn Wenzel Urban Ritter v. Stuffer von dem Bisthesan - Clerus gesezte und von dem rühmlichst bekannten Wiener Bildhauer Joseph Räßmann aus Marmor meisterhaft gearbeitete unstrcitig das herrlichste ist. Mit dieser Pfarrkirche, welche unter dem Schuz des städtischen Magistrats steht, und zu deren Sprengel ein Theil der innern Stadt gehört, ist auch das Brünner - Archipresbyterat, bestehend aus den Dekanaten: Brünn, Eibenschitz, (Znaim. Kreis), Surein, Ranz, Wödriz und Rossitz, so wie das gleichnamige Dekanat verbunden, welchem die Pfarren bei Szt. Peter, Szt. Jakob, Szt. Johann, Szt. Thomas, Szt. Magdalena (sämmtlich in Brünn), dann jene in Alt-Brünn, Bistetz, Kumrowitz, Morbes, Obrowitz, Obrzan, Rieczkowitz, Struz und Strelitz, nebst den Kuratbeneficien auf dem Spielberge und dem Provinz - Strafhanse, so wie die Lokalien in Komein, Neudorf und Schebetein untergeordnet sind. — Aus der Geschichte dieser Kirche heben wir vorläufig Folgendes aus: Schon im J. 1199 bestand an dieser Stelle ⁴²⁾ eine Kirche, welche Bischof Robert im J. 1231 geweiht, und mit pfarrlichen Rechten begabt hatte, jedoch mit der Bestimmung, daß ihrem Sprengel nur die hier wohnenden Teutschen und Franzosen, die Böhmen aber der Szt. Peters Pfarre unterstehen sollten. Im J. 1228 verließ K. Przemisl Ottokar das Patronat derselben

⁴²⁾ In burgo Brunonsi sagt die Urkunde; der (Spielberger) Burgbann dehnte sich aber noch im J. 1602 über den nördlichen und westlichen Theil der Stadt bis zur Mitte des großen Platzes (der Szt. Niklasikirche) aus, wie dies aus den Errichtungsbüchern der Szt. Peterskirche fol. 421 folg. zur Genüge erhellt.

dem Nonnenstifte zu Dslawan, welches, häufig angefochten aber mit Nachdruck vertheidigt, von demselben bis zum J. 1552 behauptet wurde, wo es, sammt jenem der Pfarre zu Allerheiligen in der Vorstadt Bäcker-gasse, die Aebtissin Kunigunde dem Brünner Magistrate abgetreten hatte ⁴⁹⁾. Inzwischen wurde ein über die Sprengel der Pfarren von Sct. Peter und Sct. Jakob entstandener Streit durch den Welehrader Abt Konrad im J. 1292 dahin geschlichtet, daß alle vom Brünner bis zum Menihertthore links stehenden Häuser zur Pfarre Sct. Jakob, die andern aber zu jener bei Sct. Peter gehören sollen ⁵⁰⁾ und ihr Vermögen durch fromme Beiträge jeder Art gesteigert. So gab die Stadtbehörde im J. 1350 zur Erweiterung und Einweihung des Kirchhofes 23 Mk., zur Vergrößerung der Kirche aber 7 Z. (später 60 Mk. ⁵¹⁾ und mehre Altäre wurden neu bestiftet, z. B. im J. 1412 das dem heil. Johann durch den Bürger Niklas Herlin mit 100 Dukaten, welches der Dethändler Wenzel 1415 mit 20 Mk. bereicherte ⁵²⁾, 1419 das des heil. Mathias durch den Alt-Brünner Notar Niklas ⁵³⁾, 1427 das der hl. Maria Magdalena durch die Goldschmidtswitwe Dorothea, 1428 die Kapelle zur Verkündigung Mariens durch den Dslawaner Probst und dasigen Pfarrer Laurenz ⁵⁴⁾ und 1434 bestimmte ihr die Witwe nach Johann v. Krawarż, Elisabeth v. Hradek, letztwillig 10 Schock Groschen ⁵⁵⁾, nachdem schon 1424 der Wlspitzer Pfarrer Wolfgang das Sct. Wolfgangsaltar gestiftet, 1430 der bürgerl. Fleischhauer Johann Bidenh das hl. Kasimirsaltar mit 10 Mk. jährl. Zinses letztwillig bedacht und ein Unbekannter die Corporis-Christi-Kapelle 1439 gleichfalls von neuem dotirt hatte ⁵⁶⁾. Außerdem vermehrte der Brünner Domherr Johann 1452 die Stiftung des heil. Magdalena Altars mit 5 Mk. jährl. Zinses, der Bürger Wenzel Lurr 1455 die Sct. Niklaskapelle mit 150 Mk., und der bürgerl. Tuchmacher Niklas Ferber hat im J. 1460 10 Mk., der Bürger Niklas Nestowacz aber 1470 30 Schk. Groschen zu dem neuen Bau der

⁴⁹⁾ Bestätigungsurk. des K. Ferdinand ddo. in Inspruck 11. Febr.

⁵⁰⁾ Urk. ddo. Brunn VI. Cal. Jul. Indic. VI. ⁵¹⁾ Ein- und Ausgabegebühr der Stdt. Brunn, Hdschft. ⁵²⁾ Testamentenbuch der Stdt. Brunn Hdschft. ⁵³⁾ Collectan. Piter. ⁵⁴⁾ Urk. Auszüge. ⁵⁵⁾ Libr. erection, ocol. S. Petri, fol. 121. sqq. Mapt.

⁵⁶⁾ Urk. Auszüge und Testamentenbuch der Stadt Brunn in Hdschft.

Kirche und Schule letztwillig vermacht. ⁵⁷⁾ Die Frohleichnamens-Kapelle wurde schon 1340 von dem Priester Haimann v. Tischnowitz dadurch begründet, daß er dazu sein Haus, den Keller zur Aufbewahrung der Todtengebeine und den übrigen Raum zur Vergrößerung des Friedhofes gleichfalls letztwillig bestimmt hatte. — Der Bau der Kirche in ihrer jetzigen Gestalt fällt in den Zeitraum von 1314 (nach der nordwärts am Thürmchen, in welchem die Wendeltreppe auf das kleinere Musikchor fährt, angebrachten Jahrzahl) und 1480 ⁵⁸⁾, aber schon im J. 1515, und zwar Nachts vor dem heil. Weltstage, verwüstete sie ein furchtbares Feuer, wobei auch die 8 Glocken schmolzen ⁵⁹⁾, und erst allmählig ward sie durch Fürsorge des Magistrats und wohlthätiger Bürger wieder hergestellt, welche darauf 100,000 fl. auf die kupferne Bedachung aber 10,000 Dukaten verwendeten ⁶⁰⁾. Ungeachtet sich die nichtkatholische Lehre auch in Bräun verbreitete, blieben die Katholiken doch im Besiß dieser Kirche bis zum 8. Mai 1619, wo Abgeordnete der rebellischen Stände auf dem Brünner Rathhause erschienen, und unter Androhung der Todesstrafe gegen die sich Weigernden die Uebergabe der Skt. Jakobskirche an die Lutherischen schon am folgenden Tage, so wie die Vertreibung der Jesuiten aus der Stadt forderten, ⁶¹⁾. Dieses geschah auch und die Kirche sammt Pfarre wurde dem lutherischen Prediger Adam Winddorfer ⁶²⁾ abgetreten, der sie indeß nur bis zum J. 1621 versah, wo sie wieder den Katholiken übergeben wurden. — Noch muß bemerkt werden, daß Pabst Paul II. auf die Vorstellung des hochherzigen und gelehrten Bisch. von Olmütz, Prothas v. Boskowitz, die Errichtung einer zweiten Schule (eine bestand seit undenklichen Zeiten bei Skt. Peter) in dieser „an Bevölkerung sehr zunehmenden“ Stadt und zwar bei der Skt. Jakobspfarre für die zartere und auch erwachsene Jugend im J. 1466 genehmigte, worin, nebst der Glaubenslehre, auch Grammatik, kirchliche Ceremonien und Gesang gelehrt werden

⁵⁷⁾ Lib. manuscript. curie Brun. No. 41. ⁵⁸⁾ Noch im J. 1470 war das Presbyterium nicht vollendet, wie dies aus einem Schreiben des päbstl. Legaten und Bischofs von Stuhlweissenburg, Gabriel, an den Brünner Magistrat erhellt. ⁵⁹⁾ Aufschrift der größten jetzt vorhandenen Glocke derselben. ⁶⁰⁾ Hertoldt v. Todtenfeld Tartaro - Mastix Morav. ⁶¹⁾ Jos. de Argenti S. J. in Polonia Provincialis in libr. de rebus Soc. Jesu Cap. XXI. ⁶²⁾ Seine Frau hieß Susanna, und der Prediger Kaspar Bunte.

folsten ⁶³) — eine Verfügung, die noch in demselben Jahre heftige Streitigkeiten hervorrief ⁶⁴). Die Kirche besitzt eine kostbare Sammlung von Handschriften aus dem 14. und 15. Jahrh. theils in Folio theils in 4to und zwar, 125 B. B. theologisch-philosophisch- und liturgischen Inhalts, alte Klassiker u.; ferner 148 gedruckte Werke theologisch-historisch- und klassischen Inhalts, wovon wenigstens 2 Drittheile vom J. 1472 bis 1520 reichende Inkunablen sind. Einen guten Theil dieses seltenen Schatzes verdankt sie dem hier im J. 1424 angestellt gewesenem teutschen Prediger und einem der besten Homilistiker seiner Zeit, Johann v. Zwittau, welcher ihr seine zahlreiche Büchersammlung (52 Fol. B. B.) geschenkt und überdem auch die Abschrift eines s. g. Katholikon nach einem Original vom J. 1286 für sie um den Preis von 42 fl. mähr. besorgt hatte ⁶⁵). Ihm folgten hierin 1435 und 1488 Niklas v. Bränn und Erhard v. Eubito nach, die als Bedienstete bei derselben Kirche, ihr den eigenen gesammten Büchervorrath leihwillig zutachten ⁶⁶).

c. Die S. t. Thomas Pfarrkirche im nördlichen Stadttheile, unweit des Fröhlischer-Thores und hart am Subernalgebäude, hat eine schöne Facade, 13 Altäre, von denen das hohe mit einem Blatte von Mausbertsch, das der hl. Wilgefordis aber mit einem von dem genialen Niederländer Schoonians versehen sind, und unter den 4 Glocken eine (die schwerste von 130 Centr.), welche, laut der Aufschrift, die Markgrafen Jodok und Prokop durch den Wiener Joh. Gystett im J. 1393 haben gießen lassen. Außer der Gruft der hier bestandenen Augustiner mit der Fahrzahl 1677, enthält die Kirche mehre Grabsteine ⁶⁷), worunter die der hier ruhenden Markgrafen

⁶³) ddto. Romae VI. Id. Martii, ⁶⁴) s. die Urk. bei Bernard Pez T. VI. Part. II, p. 396 oder Dobner Mon. inedit. T. IV. p. 446. ⁶⁵) Dieses »Katholikon,« welches um 1759 in die städtische Registratur kam und nachträglich dem Franzensmuseum geschenkt wurde, besteht aus der Orthographie, Etimologie, Dissynthetic, Prosodie und Theologie, alles nach alphabetischer Ordnung behandelt, dem auch ein lateinisch-teutsch böhmisches Vokabular angehängt ist. Es war zur Bequemlichkeit der darin lesen Wollenden auf einem eigenen Pult in der Kirche öffentlich aufgestellt. ⁶⁶) Alex Habrich, Catalog. haj. Biblioth. in proemio Mspt. ⁶⁷) J. B. des am 30. Aug. 1648 † mährischen Landeshauptmanns und k. k. geheim. Rathes Christophor Paul Grafen v. Liechtenstein-Kastelkron, des mähr. Obristlandrichters Andreas Roden v. Sirjetan † am 16. April, des mähr. Oberst-Burggrafen Johann Selecky v. Poczerniz u. A.

Johann und Jodok die merkwürdigsten sind. Jener ist vor dem Hochaltare und mit einer unerheblichen Aufschrift wohl aber mit der Jahreszahl 1373 bezeichnet ⁶⁸⁾, und dieser besagt auch nur im Allgemeinen, daß Jodok, als erwählter römischer König, auf der Burg Spielberg am 8. Jänner 1411 gestorben ⁶⁹⁾.

Die Pfarre, welche unter dem Schutze des k. k. Religionsfonds steht und zu deren Sprengel die große und kleine Neugasse, die Schwabengasse, der Leichdamm, die Strassen- und Grabengassen nebst der Josephsstadt gehören, besteht erst seit 1784, nachdem das Jahr zuvor die Augustiner Ordensmänner gendthigt wurden, ihr mit dieser Kirche verbundenes Stift (das jezige nahe Subernialhaus s. unten) zu räumen und das Gebäude der aufgehobenen Cisterzienser Nonnen im Königinloster in Alt-Brünn zu beziehen ⁷⁰⁾. Dieses, durch die auf des fabelhaften Krufe's Gewähr sich fußende Leichtgläubigkeit des unkritischen Balbin zu dem reichsten seines Ordens in Teutschland hinauf geschraubte Stift, wurde um 1350 durch den frommen Mgf. Johann zur Ehre Mariens ursprünglich für 12 Brüder aus dem Augustiner-Einsiedlerorden gegründet und Pabst Innocenz VI. bestätigte die Stiftung im J. 1376 ⁷¹⁾. Der Bau des Stiftes begann gleichwohl erst 1357, nachdem der Pfarrer von Sct. Jakob Herrmann, zu dessen Pfarrsprengel

⁶⁸⁾ Martgf. Johann starb erst 1375 und das Monastic. Morav. bemerkt daher: desperavit enim de vita jam hoc anno, lapidemque hunc se pulchralem ferri jussit, quum nihilominus, cura medicorum, usque ad annum 1375 eandem prodoxit. ⁶⁹⁾ Monast. Morav. T. XV. p. 46. Mspr. ⁷⁰⁾ s. Artif. Alt-Brünn. ⁷¹⁾ Bulle ddto. Avenione anno pontific. IV.; cum ecclesie seu oratorio, coemeterio et aliis necessariis officinis sagt die Bulle; ferner auch: in suburbio populofo utique ac abundanti et insigni. — Damals, und bis zum J. 1486, lag dieser Theil der Stadt außerhalb des eigentlichen Stadtgebietes (vor dem »Holzthore«) und hatte in der Nähe einen großen Garten nebst mehren Häusern, worunter ein öffentliches Bad, was zum Theil 1486 zum Nutzen der Stadt, nämlich zum Bau der Gräben, Mauern, Bastionen oder Wällen frei von jeder Zahlung verwendet wurde (d'Elvert Geschichte Brünn's S. 110). Daß hier schon um das J. 600 ein Kloster gestiftet, und durch einen Brand im J. 1306 verheert worden sey, wie Schwop (II. S. 18) nach Balbin, obwohl mit Bedenklichkeit, erzählt, ist ein albernes Märchen.

dieser Stadttheil gehöret, seine diesfälligen Ansprüche darauf nach dem schiedsrichterlichen Ausspruch des Olmüher Bischofs Johann mit 60 Mk. für seine Pfarre und der Befugniß, daß die letztere wo immer im Lande liegende und von jeder Zahlung oder sonstiger Leistung freie Güter im Werthe von 100 Mk. besitzen dürfe, von Seite des Markgrafen sich abkaufen ließ ⁷²⁾). Im folgenden J. verpflichteten sich der Provinzial des Augustiner Ordens, ferner der Prior und Konvent des eben errichteten Klosters gegen den Mkgf. Johann hier für immerwährende Zeiten nicht weniger als 42 Ordensmänner zu unterhalten ⁷³⁾ und derselbe Markgraf erband ihre Besitzungen von allen landesfürstlichen Zahlungen und Frohnen ⁷⁴⁾. — Diese Güter erhielten sie aber auf folgende Weise: Im J. 1368 schenkte ihnen Mkgf. Johann das D. Kornitz mit aller Zubehör ⁷⁵⁾ und 2 J. später das D. Scharitz, dessen eine Hälfte ihm nach dem † Ulmann v. Holeschau heimgefallen war, die andere aber er selbst von Czernin v. Popowitz und Scziton v. Zbanitz erkaufte hatte, mit dem Holzschlage in der Dubrawa genannt Kletschka (ausgenommen die Eichen), ferner 2 Mühlen („Schmalz- und Refermühl“) mit Gärten bei Bränn, 2 Höfe mit Aeckern, deren 1 in Zelezna der andere in Neudorf (diesen mit 3 Aeckern, von bedeutender Größe, nebst mehren andern, insgesammt in und bei Königsfeld in der Nähe Bränns gelegen) gesten war, im D. Schebetein 2 Zinsleute, 3 Weinberge, wovon 1 hinter, der 2te unter dem Spielberg und der 3te in Neu-Hwiezliß („Navsedlicz“, vielleicht Austerliß?), das D. Wrzieschowicz mit der Kapelle des hl. Klemens und das D. Ramsberg mit allen Zugehörungen ⁷⁶⁾. Dazu trat 1371 Peter Hecht v. Rossitz demselben Konvente 1 Hof sammt Gehölze im D. Wrzieschowicz ⁷⁷⁾ ab und Mkgf. Johann schenkte ihm 1373 auch den Waldberg „Hluboczec“ am linken Schwarzaufer gegenüber vom D. Bysterec ⁷⁸⁾, nachdem ihm schon 1363 Kaiser Karl IV. die Befugniß, liegende Güter erwerben und besitzen zu dürfen, ertheilt ⁷⁹⁾, und 1366 zum schnelleren Aufbau des

⁷²⁾ Urk. ddto. in Switavja 12. Jun. ⁷³⁾ ddto. die circuncision. Dom. ⁷⁴⁾ ddto. Brune in crastino circunc. Dom. ⁷⁵⁾ O. L. I. 110. ⁷⁶⁾ Urk. ddto. Prage, in die b. Catharine V. 1370; darin sagt er auch, daß er das Stift mit Monstranzen, Kelchen, und andern Kirchengerräthe reichlich versehen habe. ⁷⁷⁾ O. L. I. 136. ⁷⁸⁾ ddto. in castr. Wewerzi, in festo S. Thome Canthuar. ⁷⁹⁾ ddto. Nürnberg III. Jd. Mart.

Stiftsgebäudes 20 Schk. Groschen für jede Woche durch einen Zeitraum von 2 J. auf das Kustnberger Bergwerk angewiesen hatte ²⁰⁾). Im J. 1576 erkaufte das Kloster von den BB. Johann und Dnesz v. Kzamißlic im D. Kozlan 9 Lahn., 8 Hinsleute, 1 Schankhaus, 1/2 Badhaus, nebst Wäldern, Wiesen und Hutweiden ²¹⁾). Markgraf Jodok schenkte ihm 1581 einen zweiten auf der einen Seite „Pefarna“ und auf der andern „Dniwowiecz“ benannten, zwischen den Aekern von Schebetein und Bisterej gelegenen waldigen Berg ²²⁾, und verpfändete 1584 diesem Stifte und jenem desselben Ordens zu Leitomischl für die von ihnen im Werthe von 360 Mkn. erstandenen Kleinodien sein ganzes D. Tzechy auf 4 J. in der Art, daß, wenn er das D. innerhalb dieses Zeitraumes nicht auslösen wurde, es den Pfandinhabern als Eigenthum verbleiben sollte ²³⁾). Derselbe Markgraf tauschte 1585 von dem Stifte die an der Schwarzawa gelegenen „Kerermühl“ gegen das D. Borssow ein und ließ die demselben mittelst Schenkung des bereits † Franz v. Kunowicz zugekommene Hälfte des D. Malkowicz landtäglich versichern ²⁴⁾). Es erhielt auch 1586 von Ertibor Pluch v. Rabenstein für dessen Seelenheil den jährl. Zins vom D. Rozczputky, nebst 1 1/2 Lahn. im D. Swatoborzicz, 1587 von Katharina v. Zbanicz das Dsch. Czirczjin ²⁵⁾, und erkaufte 1591 von Passel v. Bilowicz 9 Lahn., 5 Schöfste, 1 Schank- und 1 Badhaus nebst 1 Teiche im D. Malkowicz, von Mir v. Nietkowicz aber 1 Freihof mit 4 Lahn. und dem Weingehend in demselben D. ²⁶⁾, wozu Mfgf. Jodok seine Einwilligung gab ²⁷⁾). Auch gestattete er 1410 dem „durch Kriegsschäden hart mitgenommenen“ Stifte 1 Haus bei dem großen Stadthore gegen den Spielberg zu erbauen und darin für immerwährende Zeiten eigenen Wein ausschänken zu dürfen, bei welcher Gelegenheit er auch die demselben gehörige Mühle „Schmalczhoff“, den Hof in der Vorstadt „Schütta“ (Krdna) nebst 2 Badhäusern, nämlich unter dem Spielberge und auf der Ponawka gegen 2 1/2 Ml. jährl. Zinses von jeder bürgerl. Häusersteuer für so lange befreite, wie lange sie im Besiß des Klosters bleiben wär-

²⁰⁾ ddto. Brune. Jndiet. IV. VII. Cal. Jul. ²¹⁾ III. 25. ²²⁾ ddto. Brune, fer. II. post Pascha. ²³⁾ ddto. Brun. fer. VI. ant. fest. suerificacion B. M. V. ²⁴⁾ IV. 39. ²⁵⁾ V. 3. 8. ²⁶⁾ VI. 19. ²⁷⁾ ddto. Brun. fer. IV. post. domin. Quasimodogeniti.

den ⁸⁸⁾). Um dieselbe Zeit schenkte Johann Kuzel v. Artlebow demselben die nach seinem Bruder Artleb ererbten 60 Mfl. im D. Raffemperzicz ⁸⁹⁾ und K. Wenzel bestätigte ihm alle Besitzungen, sammt dem Klosterchen der Mutter Gottes in Corona (Maria Kron, bei Budigsdorf Olm. Kreis.), Krassikow und D. Ezechy, und gestattete ihm Güter bis zu 500 Mfl. jährl. Zinses kaufen, bis 400 Mfl. aber erben zu können ⁹⁰⁾. Das Jahr darauf erkauften die Ordensbrüder von Albert v. Czimburg das Städtch. Hwiezdlicz mit 3 Höfen, 2 Aeckern, 2 Teichen, 1 Mühle, und der Beste stätte „Zwrzisstie“ nebst 1 nahen D., das D. Alt-Hwiezdlicz mit der dasigen Pfarre und 2 Höfen ⁹¹⁾, von dem Prior der Königsfelder Karthause Paul aber 1459 die Mühle auf dem Dörnrdfl ⁹²⁾. Mittelft des Vergleichs vom J. 1531 trat der Prior Kaspar an Johann v. Pernstein die DD. Pragewsszyca und Teshowicz gegen dem ab, daß Johann sich und alle künftigen Besitzer von Selowiz verpflichtete, von dieser Hchst. dem Stifte alljährig 350 fl. mähr. zahlen zu wollen, was auch K. Ferdinand bestätigte ⁹³⁾. Während der Belagerung Brünns durch die Schweden und namentlich am 15. August 1645, wo bekanntlich einer der Hauptangriffe derselben auf die Stadt von dieser Seite geschah, litt das Stiftsgebäude ungemein, und lag halb in Trümmern bis zum Beginn des 18. Jahrh., wo es durch den vortrefflichen ersten Abt — denn bis dahin hießen die Vorsteher nur Prioren, obwohl sie sich seit 1662 der vom Pabste Alexander VII. ihnen verliehenen Abts-Insignien bedienten ⁹⁴⁾, wie auch Prälaten und Landstände waren — Matthäus Pertscher, unter Leitung des geschickten Baukünstlers Mauritz Grimm, sammt der Kirche ganz neu und prachtvoll aufgebaut wurde (1737). Im Jahre 1783 mußten, wie bereits oben gesagt wurde, die Ordensmänner ihr bisheriges Stiftsgebäude räumen, und jenes der aufgehobenen Cisterzienser-

⁸⁸⁾ ddo. Brun. Sabbath, ante fest. S. Johann, bapt. ⁸⁹⁾ B. L. V. 20. ⁹⁰⁾ ddo. Prag. 23. Febr. 1411. — K. Sigismund verpfändete späterhin auch die Güter dieses Stiftes, nämlich den Markt Hwiezlicz sammt den DD. Brzezowicz und Schardicz, aber Mlfg. Albrecht gestattete 1437 (ddto. Viennae 11. April) sie wieder einlösen zu dürfen, weswegen andere Besitzungen verkauft werden mußten. ⁹¹⁾ O. L. VIII. 2. ⁹²⁾ B. L. IX. 7. ⁹³⁾ ddo. w. Presspurku w aut. po sw. Lynthartu, und B. L. XX. 18. ⁹⁴⁾ Bulle ddo. Romae 7. Decembr.

Nonnen in Alt-Brünn beziehen, in dessen Kirche sie auch das vom Stifter ihnen geschenkte, auf Holz schwarzbraun gemalte, und von zahlreichen Wallfahrern alljährig besuchte Bildniß Mariens ⁹⁵⁾ sammt dem kostbaren Silberaltare aufstellten ⁹⁶⁾. Das Stiftsgebäude wurde zur Unterbringung sämmtlicher Landesstellen, ihrer Registraturen, Kassen und Rändischer Aemter, wie auch zur Wohnung des Landes-Gouverneurs gewidmet und eingerichtet, zu der Kirche aber die bereits oben beschriebene Pfarre gestiftet ⁹⁷⁾. Gegenwärtig zählt das Stift, welchem die unten beschriebenen Güter Scharbitz (Pradisch. Kr.), Neu-Swiezitz und Sct. Thomas gehören, 15 Priester, 2 Cleriker und Novizen nebst 1 Laienbruder.

⁹⁵⁾ Die Sage will es vom hl. Lukas gemalt wissen; die Kaiserin Helena soll es nachher gefunden und nach Konstantinopel gebracht haben, von wo es nach Mailand kam, und nach Erstürmung dieser Stadt durch Kaiſ. Friedrich I. (1163) von diesem dem böhm. K. Wladislaw zum Geschenk gegeben worden, und so nach Prag gekommen seyn; Mtſg. Johann erhielt es von seinem Bruder dem K. Karl IV. (Gemma Morav. Thaum. Brun.). Der gelehrte Probst von Raigern Bonavent. Peter hat indeß in einer bisher noch ungedruckten Abhandlung darüber bewiesen: daß mit derlei Bildern von italienischen Malern im 13. und zu Anfange des 14. Jahrh. starker Handel getrieben wurde, und dieses auch eines der Art sey. In der obbenannten Gemma Moraviae etc. Brunae 1736 4. (von H. Czuppa), und in der Schrift: Mährisch. Kleinod, Mariens wunderthätiges Gnadenbildniß des Klosterstiftes Sct. Thomas u. Brünn 1731 4., finden sich mehrere Nachrichten über dieses Bild. ⁹⁶⁾ S. diese Kirche bei dem Artif. Alt-Brünn. ⁹⁷⁾ Mehr von diesem Stifte, das der gelehrten Welt manche würdige Männer (darunter z. B. Andreas Byßmann, der um 1440 in Italien gebildet, 1461 auf der Universität zu Toulouse in Frankreich öffentlich lehrte, hierauf die Studien in Wien leitete, 1479 Prior des Sct. Thomastiftes und 1482 Bisch. von Nikopolis und Suffragan des Olmütz. Bischofs ward, s. Gemma Morav. etc.) geliefert, würde man sagen können, wenn die noch in Handschrift befindlichen und sehr reichen Quellen zu seiner Geschichte, namentlich der auf Veranlassung des überaus verdienten Abtes Matthäus Pertſcher im J. 1745 abgefaßte »Liber Magnus et Novissimus, quia magni momenti monumenta in se continet, dum mera originalia gothico idiomate conscripta, et in se vix legibilia, nunc legibilia exhibet«, (Fol., 187 Bogen stark), ferner »Historia antiq. et celeb. Monasterii S. Thomae Apl. Brunae . . . ex antiquissimis et authenticis manuscriptis Archivi huj. Monast. . . a P. Hieron. Haura, Archivario (1744, Fol. 275 Bog.), und Historia in annales Monasterii Brun. aliorumque Vi-

d. Die P. P. Minoriten-Pfarrkirche zu Skt. Johann mit der damit verbundenen zweiten Kirche — welche letztere von dem darin befindlichen s. g. Lauretanischen Haus indgemein die »Laureta« genannt wird, und außerdem 3 Altäre, 1 heilige Stiege nebst 1 Musikchor mit Orgel und 1 mit Kupfer gedeckte Kuppel hat — ist eines der schönsten Bauwerke des oben gerühmten Mauriz Grimm. Sie wurde an der Stelle einer frühern, weit kleineren und feuchten Kirche auf Kosten des Klosters und vieler Wohlthäter zwischen 1729 und 1733 neu aufgebaut und weist, so wie die Laureta, von außen eine herrliche Façade, die mit von Johann Schaubberger aus Stein trefflich gemeißelten Bildsäulen und Portalen geziert ist. Im Innern hat die Pfarrkirche, deren kühn gespanntes Gewölbe mit leider durch Schmutz verunreinigten Fresken von Joh. Etgens versehen ist — 11 mit Blättern von Jos. Stern (das des hohen) und Felx Leichert, oder mit Bildhauerarbeiten von Joh. Schaubberger geschmückte Altäre und ein großes Musikchor mit einer sehr guten Orgel. Die Freskomalereien in der Laureta lieferte Joh. Eckstein. Die Skt. Johannskirche wurde am 1. Sept. 1784 zur Pfarre erhoben, und ihr ein bestimmter Stadttheil zum Sprengel zugewiesen; die Seelsorge selbst versteht seit 1801 (bis dahin that's ein Brünner Domherr) der jedesmalige Klostersvorsteher als Pfarrverweser mit einigen Ordenspriestern als Gehilfen.

Bei dieser Kirche besteht ein Kloster des Minoriten-Ordens (S. Francisci Minorum) und ist gegenwärtig der Sitz des vereinigten Provinzialats für Mähren, Böhmen und Schlessen. In einem Theile desselben sind seit 1809 die Hörsäle und das physikalische Kabinet der philosophischen Lehranstalt. — Die Geschichte des Klosters ist bisher, aus Mangel an eigenen Urkunden und Gedebbüchern, welche Feuersbrünste, die dasselbe so oft verwüsteten, vernichtet haben sollen, beinahe ganz im Dunkeln geblieben oder unrichtig geschrieben worden. Was sich darüber mit Zuverlässigkeit sagen läßt, ist Folgendes:

cariatui Moraviae incorporatorum Conventuum Ord. Erem. S. P. Augustini ect. . . Ex authenticis fontibus Archivi Brun. desumpta etc. 1769 (Fol. 301 Bog.) mittelst des Drucks ein Gemeingut der Lesewelt wären. S. was darüber der gegenwärtige gelehrte und verdienstvolle Abt desselben Stiftes, Herr Cyrill Franz Rapp, in dem »Brünner Wochenblatt« 1826 Nro. 21. bemerkt.

Um 1230 wurde es, wenn nicht vom böhm. K. Wenzel, so doch von einem bisher unbekanntem Wosthäter gestiftet ⁹²⁾; der Bau desselben und der Kirche war aber noch im J. 1251 nicht vollendet, weil der Pabst Innocenz IV. in demselben J. allen Jenen einen 40tägigen Ablass erteilte, die zur Vollendung

⁹²⁾ Nicht aber von Welen Ejernohorřký v. Boskowitz, weil die Boskowitz damals Ejernahora noch nicht besaßen (s. die Besizer desselben); deswegen macht auch die Inschrift des marmornen Denkmals hinter dem Hochaltare dieser Kirche jenes Welen's gar keine Erwähnung. Sie lautet folgendermaßen: Anno 1231 introducti sunt Brunam F. F. Min. Conv. quorum prima ecclesiola anno 1260 exusta est, loco hujus haec ampla cum alio majori conventu extructa est ecclesia ita, ut anno 1285 ad perfectum evecta sit statum; verum anno 1306 denuo exurit et monificentia magnificae familiae de Boskowitz ad suum pristinum reducitur statum, ast cum ob antiquitatem miuata sit ruinam, industria E. P. M. Stephani Christ., tunc Qvard., et pietate benefactorum ab anno 1729 etc. opere murarii D. Mauritiij Grimb, pictoris D. Joannis Edtgens, et sculptoris D Joannis Georgii Schauberber, civium Brunensium usque ad annum 1733 etc. ad praesentem redacta est formam, ac hoc Boskowitzianae familiae Monumentum, quod Illustrissimi L. B. Carolus et Maximilianus Lichtenstein (qui ultimas duas illius familiae herulas duxerant) prius adstrui curaverunt, modo in perpetuam gratitudinis testimonium propriis conventus sumptibus renovatum, et hoc templum sub Ex. P. M. Matthaeo Jasche primo Moraviae Provinciali et M. P. P. licent Lazaro Schopper actuali Quardiano per P. T. Celsiss. D. D. Felicem de Schrattenbach, Pepem ac Episcopum Labaconsem una cum omnibus IX. altaribus anno 1733 20ma Junii Sabat. ante Domi, IV post Pentec. consecratum est. Dieses widerlegt mitunter auch die viel verbreitete Sage: daß der letzte Mann aus dem Hause Boskowitz, Johann Sembera, welcher nur 2 Töchter nachließ, die die nachherigen Fürsten Karl und Mor v. Lichtenstein eheligten, eine dem Kloster von Artleb v. Boskowitz gegebene briefliche Versicherung: daß auf den Fall des Aussterbens seiner (Artlebs) männlicher Nachkommenschaft mehre, wenn nicht alle Besizungen seines Hauses dem Kloster zufallen sollen — von dem überstifteten Quardian sich einhändigen ließ, um sie sogleich zu verbrennen und so die Güter seinen Töchtern zu erhalten (Schwöb, II. 20.). Wenn dies wahr gewesen, hätte der Konsent von »fortdauernder Dankbarkeit« eben so wenig gesprochen, wie eine zu Ende des 15. Jahrh. geschriebene und später fortgesetzte Hauschronik dieses Klosters unter dem Titel Episidium bei Erwähnung des Todes jenes Sembera (30. Apr. 1597) diesen Umstand kaum unberührt gelassen hätte. Gleichwohl geschieht dies, und wird in demselben

der Kirche Etwas beitragen würden 99) und 1254 dem Konvente erlaubt »de rapinis et usuris pro aedificio conventus acceptare posse eleemosynam, dummodo restitui non possint legitimis possessoribus« 100). Erst im J. 1257 scheint Bisch. Bruno die Kirche geweiht zu haben, weil er damals allen Gläubigen einen 40tägigen Ablass ertheilt, welche an der »aniversaria die« dieselbe besuchen würden 101). Bei dem Brande der Stadt Brünn im J. 1262 ward auch dieses Kloster sammt der Kirche ein Raub der Flammen, und der Bamberger Bischof Berthold gab allen Gläubigen einen 40tägigen Ablass, welche hieher an 6 bestimmten Festtagen des J. wallfahren würden 102); gleichwohl hielt schon am Pfingsttage desselben J. der 6te Minister der Provinzen Polen und Böhmen, Egidius, hier eine Ordensversammlung 103). K. Wenzel führte bis 1285 eine den hh. Johann d. Täufer und dem Evangelist. geweihte weit größere Kirche auf, und erweiterte das Kloster dergestalt, daß es den ganzen Raum bis zum Mönizertthore auf der einen Seite und auf der andern in der Johannesgasse bis zur Stadtmauer, mit Inbegriff des jetzigen städtisch. Malzhauses, wo das Noviciatshaus stand, in sich begriffen haben soll, und der Osm. Bischof Theodorich bestätigte ihm auch 1291 die obige Bulle Pabst Innocenz IV. vom J. 1251 104). Dem furchtbaren Brande, welcher 1306 die Stadt Brünn verzehrte, erlag auch das Kloster und konnte lange hindurch nicht wieder aufgebaut werden, weil 1313 sein letzter mächtiger Wohlthäter, der Troppauer Herzog Niklas, starb 105); aber um 1315 nahm sich Artleb Czernohorsky

Epicidium noch gesagt, daß die eine Tochter Sembera's, Katharina, eine besondere Wohlthäterin des Klosters gewesen. (S. mehres darüber bei den Besitzern von Butschowitz und besonders im Brünn. Wochenblatte 1824 Nr. 71 u. 72.). — Auch des angeblichen Stifters Welen gedenkt das besagte Epicidium mit keinem Worte. 99) Bull. ddto. Lugduni V. Id. Marcii. 100) ddto. Laterani IV. Cal. April. 101) Monastic. Morav. T. XIV. p. 7. sqq. 102) ddto. Bruno. fer. IV. ant. fest. S. Magdalen. 1270. 103) Mon. Morav. T. cit. p. 9. 104) ibid. p. 11. und d'Elvert Geschichte Brünns S. 80. 105) Er, seine Gemahlin Adelheid und sein Sohn Johann liegen sämmtlich in der daffigen Kirchengruft, in der Mitte des Chors — wo jetzt das Hochaltar — und es wurde ihnen über dieser Stätte ein großartiges Grabdenkmal gesetzt, das aber im J. 1600, wo auf Kosten des Fürst. Max. v. Liechtenstein das Kirchenpflaster geebnet wurde,

v. Boskowitz desselben an, baute bis 1320 das Kloster auf, ließ die Kirche wölben, und versah selbe mit gefärbten Glasfenstern so, daß sie am Pfingsttage desselben J. von dem Suffragan des Olm. Bischofs Martin v. Bränn (Minorit, und Bisch. v. Nikopolis) abermals geweiht werden konnte. Sie mußte bald darauf nochmals abgebrannt seyn, weil wir lesen, daß der Stadtrath in den J. J. 1345, 1347 und 1348 12 Mk. 19 Groschen und 2 Fertonen zum Bau derselben beigetragen ¹⁰⁶). Jener Artleb soll das Kloster auch reichlich begabt haben, worüber indeß nichts sicheres vorliegt, wohl aber verschrieb demselben 1363 Habart v. Garuska für seine Ruhestätte in der dasigen Kirche auf 2 Lähnen im D. Kozusceß für immerwährende Zeiten 80 Grosch. jährl. Zinses ¹⁰⁷), und der Brän. Bürger Niklas Olbram schenkte in demselben J. seinem Bruder, dem Guardian Leopold, und nach dessen Absterben dem Kloster 2 Weinberge im D. Nikolschitz auf jährliche Messen für seine Seelenruhe ¹⁰⁸). Im J. 1412 verschrieb die Wittwe nach Ulrich v. Sternberg, Anna v. Boskowitz, demselben Kloster 10 Mk. jährl. Zinses vom D. Luczapy ¹⁰⁹), im J. 1416 bezog es auch von Jaispiz jährlich 26 Mehen Winterweizens ¹¹⁰), und 1495 schenkte ihm Johann Benedikt v. Boskowitz auf Czernahora 10 Schf. jährl. Zinses vom D. Syrowitz zur alljährigen Todesfeier für das ganze Geschlecht derer v. Czernahora, namentlich für seinen Vater (Benedikt) und Mutter, für seinen Bruder und Olmäh. Bischof Thaddäus, für Heinrich und Tobias wie auch für sich

zerstört ward. (Mon. Mor. T. IV. p. 12). Dieselbe Quelle erzählt, daß in der hiesigen Gruft auch der erwähnte vorgebliche Stifter des Klosters, Welen v. Boskowitz († 10. Febr. 1240?), ferner Artleb v. Boskow. († 1335), die Gattin Ulrichs v. Boskow., Margareth v. Lettowitz († 1302), Johann v. Boskow. († im Febr. 1363) und seine Gattin Anna v. Lomnitz († 1370 vera mater F. F. Minorum Brunens.), die Gemahlin Heinrichs v. Boskow., Katharina v. Runkadt († 1450), der Olmäh. Obrstkammerer Wenzel v. Boskowitz († 1482), der im Aug. 1569 † mähr. Landeshauptmann Albert Czernohorsty v. Boskow. und Johann Sembera v. Boskow. ruhen. Dem Letztern hat sein Schwiegersohn, Karl Fr. v. Lichtenstein, im J. 1690 ein schönes Grabmal, in Form eines Altars, aufrichten lassen, welches aber bei Errichtung des Hochaltars (1731) abgetragen wurde. ¹⁰⁶) städt. Rechnungsbuch von dies. JZ. Handschft. ¹⁰⁷) Urf. ddo. in die Corpor. Christi. ¹⁰⁸) ddo. die boat. Dorothea. ¹⁰⁹) B. L. V. 17. vergl. damit die Urkundenschrift in der k. k. Bibliothek ddo. Sabato ant. convers. S. Pauli. ¹¹⁰) VII: 30.

selbst ¹¹¹⁾), nachdem schon im J. 1490 der Bränn. Münzmeister Martin in der dafigen Kirche die Marienkapelle erbaut, mit 10 Schf. Grosch. gestiftet, die große Stk. Johannesglocke gießen und ein kostbares Messkleid für dieselben hatte anfertigen lassen ¹¹²⁾). Mittlerweile hatte sich die seit Gründung des Klosters dabei bestandene Schule durch Fürsorge des gelehrten Petersberger Probstes Prothas v. Boskowitz (seit 1449) zu einem seit dem nicht mehr erlebten Glanze erhoben, indem Prothas sie in Verbindung mit dem gelehrten und viel erfahrenen Guardian Fr. Joh. Hufnagel († 1452) wieder herstellte, mehre gelehrte, nach Jägerndorf geflüchtete Ordensglieder zurück rief, einige Lehrer aus Italien hieher berief, und dem Konvente den gelehrten und frommen Fr. Veit († 1486) vorsetzte ¹¹³⁾). Um das J. 1619 wurde das Kloster sammt der Kirche von den Nichtkatholiken Bränns zweimal verheeret und aus dem bñlichen Theil des erstern, Bürgerhäuser eigenmächtig aufgebaut; gleichwohl versahen die übrig gebliebenen Ordenspriester, so lange als die Stk. Jakobskirche im Besiß der Protestanten blieb, die katholischen Pfarrverrichtungen in der Stadt ¹¹⁴⁾). Das Kloster, welches noch 1750 50 Ordensmänner gezählt haben soll, hat deren gegenwärtig nur 13 worunter 7 Priester, 3 Kleriker und 3 Laienbrüder.

e. Die Stk. Magdalena Pfarrkirche in der Jubbengasse, zu deren Sprengel die Vorstadtgassen Kröna, Msthlgraben, Ledergasse, Neustift, Dörndöfel, Dornich und Petersgasse gehören, untersteht dem Schutz des k. k. Religionsfonds, und wurde 1828 mit bedeutendem Kostenaufwande ausgebessert. Sie hat 7 Altäre, deren einige mit Blättern von Jos. Stern, alle aber mit Stuckarbeiten von Andr. Schweigel versehen sind, 1 Musikchor hinter dem Hochaltare, und mehre Grabsteine, z. B. der am 14. März 1684 † Gfin. Franziska Theresia v. Lamberg, so wie des am 28. Jul. 1686 † Gfen. Kaspar Friedrich v. Lamberg, und des kñigl. Richters der Stadt Bränn Joh. Ign. Schwoler v. Lichtenau † am 4. März 1664. Seit dem J. 1786 wo (am 31. Mai) das dabei gestandene Bernardiner- oder Franziskaner-Kloster aufgehoben ward, ist sie zu einer Vor-

¹¹¹⁾ Urk. ddo. Egerndors die martis post fest. S. Crucis. ¹¹²⁾ Monast. Mor. T. XIV. p. 15. ¹¹³⁾ Archiv. ic. 1819. Nr. 105 fig. ¹¹⁴⁾ Schmöb, II, 21.

stadt-Pfarrkirche erhoben worden. Das Kloster verdankte sein Daseyn dem Eifer jenes begeisterten katholischen Predigers und Helden Johann Capistran, der während seiner Anwesenheit in Brünn (1451) den Bürgern die Stiftung eines Klosters seines Ordens ans Herz legte. Sie trugen daher Gold und klegende Güter dazu bei, wie z. B. die Fleischer ihr Schlachthaus und Fleischbank an der Schwarzawa unter dem jetzigen Franzensberg („den Kuttelhof unter dem Purzhübel [Parzenhügel] an dem Päch Schwarzaw gelegen bei der Prucken“), wofür ihnen der Stadtrath einen unbebauten „zwischen der Wittwe Herzinn und dem Judenfreithof“ in der Stadt gelegenen Fleck zu einer Fleischbank als Ersatz anwies, was K. Ladislaw im J. 1453 nicht nur bestätigt, sondern auch die Fleischbank von jeder Bürgersteuer für immer befreit ¹¹⁵⁾ und das J. darauf einen mit Mauern umringten Theil des Judenfriedhofes vor dem gleichnamigen Thor zu einer neuen Schlachtbank abgetreten hatte ¹¹⁶⁾. Schon früher, nämlich im J. 1451 nahm Capistran die um Emporbringung des Klosters besonders verdiente dasige Bäckergunft in Brüdergemeinschaft auf ¹¹⁷⁾. Mittlerweile wurde das Kloster nebst einer dem hl. Bernard v. Siena geweihten Kirche aufgebaut, bestand aber nur bis 1645, wo es kurz vor der schwedischen Belagerung Brünns auf des Kommandanten v. Souches Befehl zusammen gerissen werden mußte. Die Ordensmänner wurden theils in andern Klöstern theils in Bürgerhäusern unterbracht, und der Rath wies ihnen zur Verrichtung des Gottesdienstes die Sct. Maria Magdalena-Kapelle, bisher Tochter der Sct. Jakobskirche, an, welche 1651 in die jetzt noch stehende Kirche umgestaltet wurde, bei welcher aus 5 daranstossenden öden Bürgerhäuschen, welche der Rath schon 1649 dazu abgetreten, das nachherige neue Kloster erbaut ward ¹¹⁸⁾, dessen ein Theil, nach der oberwähnten Aufhebung, zum Pfarrhose, der andere aber zur Monturs-Oekonomie-Kommission und später zum Transports-Sammelhause, wozu er auch jetzt noch dient, bestimmt wurde ¹¹⁹⁾. — Die ehemalige Pfarrkirche Aller Heiligen auf der Bäcker-gasse und

¹¹⁵⁾ Urk. ddo. Brünn am Samstag nach Sct. Jakobstag. Es ist dies der Ort, wo noch jetzt die Fleischbank ist, und im 14. Jahrh. die jüdische Synagoge stand. ¹¹⁶⁾ ddo. Pragae 1. Jän. ¹¹⁷⁾ ddo. Brun. 12. Sept. ¹¹⁸⁾ ddo. Wien. 8. Okt. 1648. ¹¹⁹⁾ Im J. 1738 erklärte der Magistrat den hl. Johann von Capistran zum Schutzpatron der Stadt Brünn. Urk. ddo. Brunn 3. Febr.

auf dem Plage wo jetzt der Glockenthurm steht, gehörte schon im 13. Jahrh. dem Stifte Oslawan (s. dieses) und kam zugleich mit dem Patronate von Sct. Jakob an den Brünner Stadtrath, wurde aber kurz vor der schwedischen Belagerung Brünns, als der Vertheidigung hinderlich, abgetragen.

f. Die Sct. Michaelskirche steht auf dem s. g. Fischmarke oder Dominikaner Plage und ist eine Tochter der Petersberger Dompfarrkirche, hat am Frontispiz 2 zierliche mit weißem Blech gedeckte Thürme, an der östl. und nördl. Seite ein gemauertes mit Quadersteinen bedecktes und mit mehren aus Stein gemeißelten Bildsäulen von Heiligen versehenes Parapet, über welches zum Haupt-Eingange mehre steinerne Stufen führen. Im Innern enthält sie, außer 1 Kapelle, 12 Altäre, deren Blätter meist von dem Jesuiten Raab gemalt sind, 1 sehenswerthe Kanzel, wegen des daran angebrachten Sturzes der bösen Engel in schwarzen Gypsfiguren, und, nebst mehren Grabsteinen ¹²⁰⁾ auch 4 Gruften, deren eine für die Dominikaner (erst s. 1744), die andere für das gräfl. Geschlecht v. Kaunth und die 2 anderen für die Grafen v. Sereny und v. Kolowrat-Liebsteinský ehemals bestimmt waren. Bis zum J. 1784 war sie die Konventskirche der dabei bestandenen Dominikaner, als aber die Auflösung des Klosters in diesem J. erfolgte, ward sie gesperrt, auf Bitten der Stadtbewohner aber 1786 wieder geöffnet und als Tochter der Domkirche zugewiesen. — Die Väter des Prediger-Ordens oder Dominikaner sind, nachdem der Pabst Gregor IX. sie dem Schuz des Osmüher Bischofs aufs Angelegentlichste empfohlen hatte ¹²¹⁾, bei der hier damals schon bestandenen Sct. Michaelskirche (man weiß mit Gewißheit nicht von Wem?) um das J. 1230 gestiftet worden und Kngf. Przemisl bestätigte der Kirche auf Fürbitte des Sct. Petersberger Kapelans Albert im J. 1241 die von seinem Vorfahrer ihr geschenkten und vom Bischof Robert bekräftigten 3 Lohne nebst 1 Mühle und einige Fischer in der Brünner Vorstadt Zwitzawa ¹²²⁾. Im J. 1248 verließ der

¹²⁰⁾ J. B. der Philipy, Josepha Gräfin v. Werdenberg geb. 1702, † 1727, des Brün. Domherrn Ferdinand v. Ullersdorf und Niemtsch † 1702, des Brün. Distrikts-Physikus und Med. Dr. Georg Ign. Hatmeer † 1704 u. a. ¹²¹⁾ Busse ddo. Laterani XI. Cal. Maj. Pontif. anno Imo. ¹²²⁾ »In Zwitzauia iuxta

Salzburger Bischof und päbstl. Legat allen Jenen, welche zu dem noch nicht vollendeten Bau des Klosters beitragen würden, einen Ablass für 30 Tage ¹²³⁾ und Heinrich v. Bladow gab demselben lehrwillig zur Stiftung einer jährl. Todesfeier für sich ein 20eimeriges Faß Wein jährlich von den in Braunsdorf ihm zinsenden Weingärten ¹²⁴⁾, wozu das Kloster im J. 1349 von Rabold v. Neuhaus 3 Lahn, nebst 1 1/2 Gehöften im D. Niemczicz bei Pohrlitz erstand ¹²⁵⁾. Im J. 1377 erhielt es von Benes v. Wildenberg auf Busau die von diesem bei Poto v. Wildenberg erstandene Hälfte des D. Tiesan, und zwar 1 Hof, 18 Lahn und mehre Gehöfte, jedoch sollte dies der Bruder des Gebers und teutsche Ordensritter Niklas bis zu seinem Tode benützen ¹²⁶⁾ — und das J. darauf von Niklas Dyeti v. Pauzdrzan die Hälfte des D. Letoniz mit Zugehör für dessen Seelenruhe ¹²⁷⁾. Im J. 1456 besaß das Kloster den Weingehend sammt dem Bergrecht in Klein-Niemczicz ¹²⁸⁾, aber 1465 wurde es auf Antrag des Brünner Stadtrathes und mit Zustimmung K. Georgs gemäß der ursprünglichen Regel des Hl. Dominik reformirt und der teutschen Provinz untergeordnet ¹²⁹⁾, wogegen ihm K. Wladislaw 1501 gestattete, daß es Erbschaften nach Eltern und Blutsverwandten der Ordensbrüder machen könne ¹³⁰⁾. Bald darauf, nämlich 1511 trat ihm Peter Petrowsky v. Prochowa, das ihm vom Obrowitzer Stifte verpfändete D. Schenkowiz, sammt dem diesfalligen Pfandbriefe ab ¹³¹⁾, wogegen es demselben Peter 10 Mk. jährl. Zinses im D. Letonicz, das D. Kaloch, im Szebrow 1 Hof und in Hruszky 10 Mk. jährl. Zinses abließ ¹³²⁾, und 1527 an Johann Proczek von Egtine 1 Hof in Lelekowicz für 80 Groschen jährl. Zinses verpfändete ¹³³⁾. Die Noth des Klosters um diese Zeit ergibt sich auch daraus, daß es im J. 1539 gendthigt war, sein beim Brünner Thor gelegenes Preßhaus sammt »Malzstiebel und Pruenstath« dem

Brunam« . . . und »in qua (ecclesia) nunc dilecti fratres ordinis praedicatorum oratorium construxerunt« heißt es in der Urkund ddo. in Bruna 1241. ¹²³⁾ ddo. Budae. ¹²⁴⁾ ddo. fer. IV. post Doroith. ¹²⁵⁾ B. L. I. 4. ¹²⁶⁾ ddo. fer. IV. ant. fest. Perthecost. ¹²⁷⁾ B. L. II. 40. ¹²⁸⁾ B. L. 40. ¹²⁹⁾ Urk. ddo. Prag. 18. Sept.; einige Zeit vorher war es mit Ordensmännern aus Polen besetzt und unterstand dem dortigen Provinzialat. ¹³⁰⁾ ddo. Brunae die transfigur. Domini. ¹³¹⁾ ddo. we welike Byteffy w strzedu przed hodem ducha sw. ¹³²⁾ B. L. XIV. 14. ¹³³⁾ XIX. 4.

Stadtrath für 75 fl. mähr. zu verkaufen und obendrein auch den Wald bei Belekowicz abzutreten, um nur seine verödeten Weingärten anbauen und die verfezten Kleinodien auslösen zu können ¹³⁴). Die härtesten Schläge erlitt indess das Kloster erst im Beginn des 17. Jahrh., wo die Brüder sogar gezwungen wurden, den Stadtrath im J. 1628 um die Bewilligung zu bitten, zur Erhaltung ihres Lebens Almosen sammeln zu dürfen, weil es „durch die Hände der aufrührischen Keger in vorgangenen Jahren gerathen seye, indem sie dieses Klosters Kirchen-Schäß, Kleinodien, Monstranzen, Kelch und andere Kirchen-Ornamenta verzucket und beraubet, daneben auch die Privilegia und andere wichtige Briefe zerrißen, das hößl zu Teschan, so zu diesem Kloster gehdrig, durch das Kriegswesen von Feindt und Freundt nit allein vielfältig ausgebländert, sondern auch zu zweimahlen in ein Brunst gesetzt und zu Aschen gebracht, nit weniger viel arme Unterthanen von dem Erbfeindt christlichen Nahmens gefangen und in die ewige Dienstbarkeit entführet worden, das Kloster und Kirchengebau gehet ganz ein, und die Gewölber thuen auff einen hauffen einfallen, daß also ermelter Pat. Prior mit seinen Convent ohne des hl. Almosen und hielfe frommer Leuth und Christen in keinem Weeg . . . erhalten, daß weder darinnen der Gottesdienst gebürlich verrichtet werden kann“ u. s. w. ¹³⁵). Die Kirche, in welcher im J. 1279 Tobias zum Bischof von Prag durch den Osmäh. Bischof Bruno geweiht worden, wurde jedoch um 1655 von dem mähr. Oberstlandrichter Pro Wilhelm Graf v. Kauniz mit großen Kosten ganz neu aufgebaut, wofür der Convent sich verpflichtete, das Wappen des Wohlthäters über der Haupteingang zu setzen, seinem Geschlechte unter dem Chor eine Gruft zu erbauen und für dasselbe jährlich eine feierliche Todtenmesse abzuhalten ¹³⁶). Seitdem weiß man von den Schicksalen des Klosters bis zum J. 1784 nichts; damals wurde es aber, wie oben gesagt, aufgehoben und der größere Theil desselben für die eben errichtete Priester-Bildungsanstalt (Alumnat mit theologischen Studien s. oben) bestimmt, der kleinere (Kreuzgang) aber der k. k. Monturs-Defonomie-Commission zugewiesen, in deren Besitze sie auch noch sind.

¹³⁴) ddo. Brunae ser. II. ante Bartholom. ¹³⁵) Heißt es in der Bewilligung von Seite des Rathes ddo. Brünn 21. Jun. ¹³⁶) ddo. Romae 3. Jul. 1655.

g. Die Kirche der P. P. Kapuziner steht auf dem Kohlmarkte (Kapuzinerplatz), ist dem hl. Kreuze geweiht und hat außer einer Gruft, worin die Reste des als Staatsgefangenen auf dem Spielberge am 4. Oktober 1749 verstorbenen bekannten Kroatenanführers und Obersten Franz Freih. von der Trenk, ruhen — 8 Altäre, worunter das hohe mit einem vortrefflichen Blatte des berühmten Joachim v. Sandrat, die Kreuzauffindung vorstellend, geziert ist. Die Ordensmänner kamen im J. 1604 nach Brünn, wo ihnen der Landeshauptmann Ladislaw v. Berka auf Duba und Pippa vor dem Wädnitzer-Thore ein Kloster nebst 1 Kirche erbaute, welche letztere 2 J. später geweiht wurde ¹³⁷). Im J. 1645 wurde das Kloster niedergerissen und die Ordensmänner in das s. g. alte Rathhaus auf dem großen Platze versetzt ¹³⁸), nachher in das s. g. Kniebandsche Haus, hätt am Osmäher Bischofshofe am Krautmarke, bis ihnen 1648 Franz Gf. v. Magnis auf Stražnič sein Haus nebst 2 andern Häuschen auf dem Kohlmarke schenkte, um Kirche und Kloster dort aufbauen zu

¹³⁷) Ihre Hauschronik fügt hinzu: daß sie des Morgens in der St. Jakobs-, Nachmittags aber in der St. Thomaskirchen predigten, in der Fastenzeit und an Feiertagen feierliche Umgänge in der Stadt hielten, »quibus finitis introduxerunt instructo debito ordine diversos poenitentes, hos flagellantes, illos expansis brachiis ambulantes, alios crucem prægrandem ferentes, alios in aliis poenitentia operibus sese exercentes. Demum die sancto Veneris solemnem habuere a S. Jacobo procedentem per urbem processionem cum magna hominum ad lachrimas compunctione. Quantus exinde promanaverit fructus, satis dici nequit Asservatur adhuc in archivo Magistratus Brun. unum flagellum indiscretum, vitreis fragmentis intextum, quod indiscreto ferventi in processione vi creptum est.« Monast. Mor. T. XIV. p. 80. sqq. — Ueber den obigen Freih. von Trenk s. man nach die Werke: »Werkwürd. Leben u. Thaten des Freih. Franz v. Trenk.« Wien 1807, 8., und »Franz v. der Trenk dargestellt von einem Unparteiischen.« Stuttgart, 1788, 8. 3 Bändch. und die Zeitschrift »Archiv.« ic. 1824. No. 103. ¹³⁸) Als die Schweden das erste Mal vor Brünn ankamen (1643), gelangten mehre ihrer Anführer, namentlich die Generale Wrangel, Wittenberg und Mortaigne, mittelst einer durch die klösterliche Gartenmauer durchbrochenen Oeffnung, in das Kloster selbst, und kamen seitdem öfters dahin, um sich zu vergnügen, bis Wrangel in Gefahr gerieth, durch eine von den Kaiserlichen abgeschossene Kugel getödtet zu werden. Die Schweden haben übrigens das Kloster verschont.

können. Den Bau der erstern begann der Landeshauptmann Paul Christophor Graf v. Lichtenstein auf eigene Kosten (1648), starb aber ohne das Begonnene vollendet zu haben, worauf andere Wohlthäter, (darunter Ferdinand Wenzel v. Kolsdorf, welcher 16,000 fl. beitrug) den Bau der Kirche sowohl, wie den des Klosters bis 1651 beendigten ¹³⁹). Der Personalstand dieses Klosters zählt gegenwärtig 10 Priester, 26 Kleriker und Novizen, nebst 5 Laienbrüdern.

h. Die Garnisons-Kirche Mariens-Himmelfahrt in der »Jesuiten-Gasse« und umringt von der gleichnamigen Kaserne, ist ein großes und schönes Gebäude dieser Art mit einem hohen schlanken Thurme, 12 Altären und Freskomalereien des ausgezeichneten Künstlers Schöpfer geziert, dessen Bildniß am Platfondgemälde der Vorhalle beim Haupteingange angebracht ist. — Schon in der 1ten Hälfte des 13. Jahrh. bestand hier eine der Mutter Gottes geweihte Kirche, bei welcher der reiche Brünner Bürger Ulrich Schwarz ein Nonnenkloster Augustiner-Ordens, unter dem Namen »Mariens- oder keusche Zelle« kurz vor 1240 stiftete und es mit Zustimmung des K. Wenzel ¹⁴⁰) mit dem größten Theile seines Eigens bedachte, nämlich mit 1 Hause und 1 freien Plaze zum Bau des Klosters, seinem eigenem Wohnhause nebst 1 Mühle in Telnitz, 2 Lahn. in Pöhrstz und 2 in Wdnitz, 1 Weingarten in Pausram und 1 in Auspitz, nebst andern Obst- und Weingärten, Wiesen, Aekern und Wädern in der Nähe der Stadt, was auch K. Wenzel im J. 1240 bestätigte und die neue Stiftung sammt ihren Gütern von allen Steuern, Zehenden, Lasten und Schuldigkeiten befreite ¹⁴¹), und im folgenden J. diesem nach der ersten Vorsteherin mit Namen Herburga »Herburg« (Herburger Nonnen) benannten Kloster auch das Bergrecht über dessen sämmtliche Weingärten um Bränn verlieh ¹⁴²). Der Pabst Nikolaus IV. übertrug 1245 die Aufsicht und Leitung der Nonnen dem Predigerorden ¹⁴³) und Bischof Bruno bestätigte 1248 diese Stiftung sammt ihren Besitzungen, worunter außer dem obigen auch noch 2 Fleischbänke in Königsfeld nebst 1 Mühle in Alt-Bränn vorkommen ¹⁴⁴). Dasselbe that auch

¹³⁹) Dass. ¹⁴⁰) ddto. Burgelin (Bürglitz) XII. Cal. Febr. 1240.

¹⁴¹) Urf. von demselben Dat. ¹⁴²) ddto. in Burgelin. ¹⁴³) Bull. ddto. Ludugni, Pontif. ann. III. ¹⁴⁴) ddto. Olomucz. prid. Jd. Febr.

1252 K. Ottokar und erweiterte die Gerechtfame und Befreiungen des Klosters, ertheilte ihm die vollständigste Freiheit, gestattete, daß es auf gutes Glück hin (*„uti fortuna dederit“*) Wein und Bier ausschanken könne und befreite alle auf seinem Grunde in der Stadt, nämlich zwischen dem Pöftrichen, der Stadtmauer und dem Rennerthore bereits aufgebauten oder noch aufzubauenden Häuser von jeder bürgerlichen Steuer, welches letztere der Stadtrath gestattete ¹⁴⁵⁾. Im J. 1286 gab K. Wenzel diesem Kloster, welches schon 1270 von der Abtei Obrowitz das D. Diwak erkaufte hatte ¹⁴⁶⁾, das D. Sobieschitz ¹⁴⁷⁾ und 1356 schenkte der Brünner Bürger Fridlin Pokam lechtwillig den Nonnen für die Pflege, welche sie ihm in der Krankheit geleistet, seine Aecker vor dem Rennerthore bei den neugebauten Häusern und der Vorstadt Ponavia ¹⁴⁸⁾. Im J. 1349 erkauften sie von dem Brünner Bürger Anselm 4 1/2 Lahn. im D. Struß, erhielten pfandweise für 80 Mk. von Jessel v. Rahob das D. Briesnik ¹⁴⁹⁾, vom Mgf. Jodok aber 1403 den früherhin in Geldnoth an Bohuss von Wischau verpfändeten Hof in Königsfeld nach des letzteren Tode ¹⁵⁰⁾. Schon früher und namentlich in den J. 1357, 1358 und 1360 hat der Brünner Stadtrath zum neuen Aufbau des Klosters (*„propter Deum“*) die bedeutende Summe von 229 Mkn. beigetragen ¹⁵¹⁾, aber die hussitischen Unruhen haben auch dieser Stiftung die tiefsten

¹⁴⁵⁾ Urf. ddo. in Zhnoym. prid. Non. Decembr., in Clingenberch Jd. Maj.; in Bruna Indict. X. Epact. VII. concurr. 1. in dieser sagt er: Considerantes . . . patrem nostrum Wenceslaum . . . multis interfuisse negociis imperii, vel etiam propriis, in quibus multa gessit, que sine peccato non poterant transigi . . . und quam (libertatem) pater noster, vir magna uirtutis et fame, qui ob probritatem suam in toto orbe terrarum claruit sua auctoritate, eidem clauistro contulit etc.; Brune die S. Barbare, post recessum Reg. majestatis de Bruna in die S. Stanislai. ¹⁴⁶⁾ s. Artif. Diwak. ¹⁴⁷⁾ »Sobeschic«, Urf. ddo. Brun. IV. Non. April. ¹⁴⁸⁾ ddo. ser. post Dominic. Oculi. Die Nonnen nahmen ihn in ein Haus innerhalb ihrer Klostermauern auf und verließen ihm und seiner Schwester Zutta zum lebenslänglichen Unterhalt 4 Mk. jährl. Zinses von ihrem D. Sobieschitz. ¹⁴⁹⁾ B. P. I. 4. 6. ¹⁵⁰⁾ u. f. ddo. Brun. ser. VI. post Conversion. S. Pauli, »considerata purae contemplationis assiduitate, quibus dicta Priorissa et conventus multiplici fama laudantur« sagt der Markgraf. ¹⁵¹⁾ Städtisch. Rechnungsbuch. von dief. 33. Hdschft.

Wunden geschlagen, in deren Folge auch die Klosterzucht gelitten haben mochte, weil die Priorin Katharina Pechrer um 1490 sich genöthigt sah, eine Reformation des Klosters vorzunehmen¹⁵²⁾, derungeachtet sich dasselbe doch nicht zu erhohlen vermochte und von K. Ludwig 1524 vollends, sammt allen Besitzungen, der Schirmvogtei des Brünner Stadtrathes zugewiesen wurde¹⁵³⁾. Damals trat die Priorin Sabina jene 2 Lohne in Pohrlitz für 1 Wiese bei Telnitz an Johann von Pernstein ab¹⁵⁴⁾, und ihre 2te Nachfolgerin Anna Felicitas überließ 1537 den Bazaner Teich an Peter v. Rautnitz¹⁵⁵⁾. K. Maximilian I. bestätigte zwar noch im J. 1560 alle Privilegien des Klosters¹⁵⁶⁾, aber es ging dergestalt rasch seiner Auflösung entgegen, daß im J. 1577 nur noch 2 Nonnen am Leben waren¹⁵⁷⁾, welchen, auf Antrag der Osmüh. Bischöfe Johann Mezon und Stantslaw Pawlowffy der Pabst Gregor XIII. gestattete, die verlassene Nonnenabtei in Pustomierz mit ihren (wenigen) Besitzungen zu übernehmen und nach der Regel des hl. Benedikt zu leben¹⁵⁸⁾, ihr Kloster in Bränn aber schenkte K. Rudolph II. sammt der Kirche und den dazu gehörigen Gütern, nämlich: das D. Divak mit Weingärten und 1 Hof, die D. Judendorf und Bazan, einen Theil von Ewanowitz, D. Sobieschitz, 1 Hof bei Bränn nebst der Wiese bei Telnitz, 20 fl. jährl. Zinses von Rautnitz, 20 fl. von Augezd (Herrschaft Chirlitz), von Austerlitz 50 fl., von Gerspitz 2 fl., auf der Neustift von 1 Anfaßen 1 fl. und 14 Grosch., von dem Teiche bei Bistrzitz 1 fl., und von den Brünner Tuchmachern jährl. Zinse — zwar schon im J. 1578 dem Jesuiten Kollegium und Noviziate in Bränn, jedoch dergestalt, daß er die benannten Güter zur Nuhnickung dem Brünner Stadtrathe überließ, wogegen dieser die Verpflegung der Jesuiten mit allem Nöthigen übernahm; aber im J. 1581 hob er diesen Vertrag auf und übertrug die besagten Güter unmittelbar dem Kollegium¹⁵⁹⁾, das bereits im J. 1572

¹⁵²⁾ Series Priorissar. huj. Monastet. in Monast. Morav. ¹⁵³⁾ Urf. ddo. na Budine den sw. Thomasse Apostol. ¹⁵⁴⁾ B. L. XVII. 2. ¹⁵⁵⁾ XXII. 13. ¹⁵⁶⁾ ddo. na hrabie Pražsk. w. pond. vo ned. Misericordiae. ¹⁵⁷⁾ Monast. Morav. T. XI. p. 264. Mspt. Ebenda sind auch die Statuten des Klosters nebst einigen Merkwürdigkeiten desselben enthalten. ¹⁵⁸⁾ Bull. ddo. Rom. 22. Nov. 1581. ¹⁵⁹⁾ Urf. ddo. in Regia nostra Pra. a. 10. Sept.

von den BB. Johann (Probst auf dem Petersberge) und Wenzel (Domherr ebenda) Grodeczky v. Brod mit 1 Haus auf dem Petersberge, 1 Mühle in Rumrowitz nebst 1 Hof, 1 Hof auf der Vorstadt Zeil, 1 in Rohrbach und 1 in Uchau, ferner 36 Thlr. rh. jährl. Zinse von Aeckern auf der Zeil und im D. Swonowitz gestiftet worden, welchen Besitz Johann Grodeczky (schon Bischof von Olmüh) kurz vor seinem Tode noch mit 1 Mühle nebst 1 Hofe in Kritschen vermehrte (1574) ¹⁵⁹⁾. Dazu erhielt das Kollegium 1622 vom K. Ferdinand II. das Gut Polehraditz und 1 Jahr später auch das Gut Rieczkowitz (s. diese Dominien), erkaufte 1621 eine Mühle und 1 Hof in Komeln von einem v. Zielatawsky, 1622 aber 1 Mühle nebst Garten in Medsau von Ludwig Heher v. Aurach ¹⁶⁰⁾, und besaß das Gesammte bis zu seiner im Jahre 1773 erfolgten Aufhebung, wo es dem k. k. Studienfonde zufiel, welcher es theilweise nach und nach an Private verkaufte. Schließl. wird noch bemerkt, daß die Jesuiten hier am 6. Aug. 1578 eine Schule eröffneten, zu der im Verlauf der Zeit auch die Humanitätsklassen kamen und bei der seit 1635 auch Logik, seit 1637 aber Physik gelehrt wurde; sie bauten ferner die schöne Kirche und das großartige Kollegium, welches ein längliches Viereck mit 7 Höfen bildet, und die ganze Südseite der Jesuitengasse einnimmt. Es wurde nach der Aufhebung des Ordens in eine Kaserne verwandelt, in welcher der größte Theil der Stadt-Garnison einquartiert ist, und in dem südöstl. Theile desselben ward die ständische Reitschule errichtet. Bei der Auflösung betrug die Zahl der vielseitig auf wissenschaftliche Bildung und Religiosität wohlthätig einwirkenden Ordensmänner, 21 Priester, 5 Magister, 10 Novizen und 17 Latenbrüder.

i. Die in neuerem Style niedlich gebaute Skt. Josephs Kirche mit 3 Altären ist eine Tochter der Skt. Johanns-Pfarrkirche und gehört zu dem ihr angebauten Kloster der Ursullinerinnen in der Josephergasse. Im J. 1484 unterwarf sich die fromme Witwe von Bränn, Margaretha Goldschmidt, der Regel des hl. Franziskus und legte mit Beihilfe des damaligen Ordensprovinzials Paul v. Währen den Grund zum Kloster der Franziskanerinnen. Mädchen und Witwen verbanden sich mit der Stifterin und lebten der Ordens-

¹⁵⁹⁾ d'Elvert S. 171. ¹⁶⁰⁾ Schwan, II. 23 flg.

regel gemäß in Bürgerhäusern, bis sie sich endlich um 1487 in der Nähe des Franciskanerklosters vor dem Judenthore ein eigenes Haus gekauft und Katharina Stinar aus Schweden zu ihrer Vorsteherin berufen hatten. Dies dauerte bis 1616, wo der Kardinal Franz von Dietrichstein das Haus in ein Kloster verwandelt und demselben die St. Josephskirche zugewiesen hatte. Derselbe Kardinal begabte das von ihm erbaute Kloster auch mit einigen Weingärten, mit jährl. Lieferungen von Roggen, Weizen, Bier und obendrein mit 10,000 Thalern, insgesammt von seiner Herrschaft Nikolsburg, und ernannte die regierenden Fürsten v. Dietrichstein und insbesondere den jedesmaligen Besitzer von Nikolsburg zu ewigen Schutzherrn des Klosters, dem er die Regel des 3ten Ordens des hl. Franz vorschrieb ¹⁶¹). Dazu schenkte die Frau Elisabeth Berger v. Berg im J. 1629 einen Theil (das Olmüher Bisthumslehen jetzt zur Hschft. Ehrlich gehörig) des D. Luras nebst 1 Hofe und Stephan Schmidt v. Freihofen ließ auf seine Hrschft. Kunstadt seiner Tochter und Professin dieses Klosters Viktoria, 84,400 fl. landtäglich versichern, durch welchen Umstand dasselbe auf eine Zeit sogar in den Besitz der genannten Herrschaft gelangte ¹⁶²). Im J. 1643 wurde das Kloster sammt jenem der Franziskaner von den Schweden zerstört, die Nonnen waren nach Wien-Neustadt entflohen, kehrten erst nach der Aufhebung der Belagerung Brünns zurück und wohnten seitdem in dem Hause einer ihrer Mitschwester, deren Vater und Magistratsrath in Wischau dasselbe ihnen zur Umwandlung in ein Kloster geschenkt hatte. Dazu kauften sie 3 andere Häuser und erbauten daraus, nachdem die Weigerung des Stadtrathes durch Vermittelung des mähr. Unterkämmerers Franz Gf. v. Magnis beseitigt worden war, bis zum J. 1650 das vermalige Kloster auf ¹⁶³). Die Zahl der Nonnen, welche anfänglich nur 12 betrug, vermehrte sich allmählig, und als das Kloster am 18. Jänn. 1782 aufgehoben ward, war sie bis auf 34 gestiegen. Ein Theil der aufgelassenen Nonnen unterwarf sich der Regel der hl. Ursula, verstärkte sich mit einigen aus Olmüz hierher berufenen Schwestern und widmete

¹⁶¹) ddo. Nikolsburg 23. April 1617. Merkwürdig ist dieser Stiftungsbrief wegen des frommen und demüthigen Sinnes der darin Seitens des Kardinals weht. ¹⁶²) s. Artikel »Kunstadt.«
¹⁶³) Monast. Mor. T. XIV. p. 244 sqq.

sich dem Unterrichte der weiblichen Jugend, für welche im Kloster auch eine eigene Schule besteht (s. oben). Gegenwärtig leben darin 16 Chorfrauen, 2 Laienschwestern nebst 1 Novizin.

k. Die St. Nikolauskirche inmitten des großen Stadtplatzes entstand um dieselbe Zeit wie die des hl. Jakob, deren Tochter sie war. Sie wurde für wässche Kaufleute (Italiener, Franzosen und Spanier) erbaut, von Bischof Robert um 1231 geweiht und mit einem italienischen Priester versehen, der zwar den Gottesdienst halten und die Beichte hören, aber die übrigen Pfarrrechte nicht ausüben durfte¹⁶⁴⁾. Um 1760 hat sie die Brüner Kaufmannschaft neu hergestellt und mit einem Thurme versehen; aber schon 1786 wurde sie entweiht und dient seitdem zu einem Militär-Depositorium.

l. die Kirche des heil. Maurizj, nahe an der Pfarre St. Jakob ward gleichfalls im J. 1788 entweiht und zum Theil abgebrochen, zum Theil aber zur Aufbewahrung von Kirchensachen eingerichtet.

m. Die kleine Kirche der hh. Cyrill und Method auf dem Dominikanerplatze, welche sammt dem an dieselbe anstossenden Hause dem Königinkloster gleich bei dessen Stiftung (1323, s. Alt-Brünn) geschenkt wurde, erfuhr im J. 1786 ein gleiches Loos und wurde nebst dem Hause der k. k. Montur-Ökonomie-Kommission überlassen. Auch die

n. kleine Kirche der hl. Barbara am Petersberge, hart an den Wohnungen der Dom-Bicaire, welche im J. 1723 der Dechant der Kollegialkirche Franz Köfler und der Dmäh. Domherr Johann Felix Zieleszky Freih. v. Poczentsy erbauten, wurde 1789 entweiht.

o. Die öffentliche und mit einen Thürmchen versehene Marienkapelle in dem freiweltlich-adeligen Damenstifte „Maria-Schul“ an der süblichen Ecke der Rennergasse, hat nur 1 Altar und gehört zum Sprengel der St. Jakobsparre, von wo aus auch der Gottesdienst darin besorgt wird. Die Stifterin dieses Damenstiftes war die verwitwete Johanna Franziska Priska v. Magnis, Gfin. v. Straznitz, geb. Berger v. Berg, welche mittelst letzten Willens vom 29. Jänn. 1654 ihr Haus in Brünn nebst 2 Gärten, das Gut Medlanko im Werthe von 60,000 fl., und alle Mobillen sammt Kirchenkleidern, Kapellensilber und Geschmeide zur Gründung eines Erziehungshauses für adelige Mädchen, und zwar für 4 aus dem Herren- 4 aus

dem Ritter- und 4 aus dem Bürgerstande bestimmt und die jedesmalige Kaiserin als Markgräfin von Mähren zur Beschützerin desselben für immerwährende Zeiten ernannt hatte ¹⁶⁵). Die Stiftung brachte indeß erst 1697 Fürst Ferdinand v. Dietrichstein, dessen Vater Maximilian der ohne Leibeserben verstorbenen Stifterin Haupterbe gewesen, zu Stande, und zwar aus dem von den Zinsen mittlerweile angewachsenen Kapitale; auch verkaufte er 1699 dem Stifte seine Herrschaft Neustadel für 130,000 fl. Den Statuten gemäß ist die jeweilige Kaiserin die beständige Oberdirektorin dieses Stiftes, und sie ernennet auch die Oberin, welche jederzeit eine Witwe Herrenstandes seyn muß. Der jeweilige Fürst v. Dietrichstein ist Niederdirektor, und hat die Stiftlinge aufzunehmen, deren ursprünglich 12 waren (s. oben), Waise, und beim Eintritte nicht unter 12 noch über 20 Jahre alt seyn sollen; bei ihrer etwanigen Berechtigung erhalten sie vom Stifte eine bestimmte Ausstattung. Diese Statuten wurden am 1. Okt. 1790 erneuert und im Wesentlichen so abgeändert, daß künftighin aus dem ansehnlich vermehrten Stiftungsfonds in dem Hause 8 Fräulein aus dem Herren- und eben so viele aus dem Ritterstande wohnen, und jede derselben nebst der Heilung für die ganze übrige Verpflegung (die bis dahin vom Stifte besorgt wurde) jährl. 650 fl. baar empfangen solle. Anstatt der bisher ebenfalls im Hause unterhaltenen 4 Jungfrauen bürgerl. Standes, denen es dort an Gelegenheit mangelte, mit den nöthigen Kenntnissen und Pflichten ihres bevorstehenden Standes sich bekannt zu machen, werden deren 16 als Pfrändlerinnen außer dem Hause, jede mit 200 fl. jährlich unterstützt. Gegenwärtig zählt dieses Stift nebst 1 Ober-Stifts-Frau und 1 Assistentin, 17 ordentliche, 15 überzählige, 16 inländische und 10 ausländische Ehren-Stifts-Damen und 32 bürgerliche Jungfrauen, welche bei demselben auch eine Pfründe genießen.

Endlich p. das **Wetthaus** der augsburgischen Glaubensverwandten, rechts vom Brünnerthore, welches 1783 aus einer ehemaligen Reitschule durch fromme Spenden, sammt der daran stoffenden Pastorwohnung und der Schule entstand, aber durch nichts besonders Merkwürdiges sich auszeichnet.

¹⁶⁵) Außerdem hat sie im Kodicill die Kirchen in Luras, Kiritein, die der Franziskaner in Brünn, so wie die St. Thomaser Mutter Gottes und die Loretokapelle in Nikolsburg mit Kostbarkeiten in Gold und Silber bedacht.

Die Kirchen der Vorstädte finden ihre Würdigung bei jenen Dominien, zu denen die einzelnen Vorstädte gehören.

Die übrigen öffentlichen Gebäude der Stadt sind folgende: 1. Das k. k. Gubernialgebäude, auch »Disasterialhaus« genannt, am nördlichen Ende der Kennergasse in der Nähe des Fröhlcher Thores, war, wie schon oben bemerkt wurde, bis zum J. 1783 das Stift der seitdem in das Alt-Bränner Königinkloster übersiedelten Augustiner Ordensmänner, und wurde nach einigen nothwendigen, aber unwesentlichen daran vorgenommenen Veränderungen, laut der am Giebel der Hauptfronte angebrachten Inschrift von Kais. Joseph II. im J. 1784 seinem dormaligen Zwecke gewidmet. Es bildet mit der etwas vorsprängenden St. Thomaskirche ein regelmäßiges Viereck von 2 oberen Stockwerken und 2 Höfen, dem sich in SO. noch ein Flügel anschließt, und hat an der Westseite ein schönes mit einem Balkon versehenes Portale, dessen größte Stütze indes die kolossal aus Stein gearbeiteten Bildsäulen der Markgrafen Johann und Josef sind. Der größere Theil vom ersten Stockwerke dient zur Wohnung des jeweiligen Herrn Gouverneurs von Mähren und Schlesien, der Ueberrest des ganzen Gebäudes aber den sämmtlichen oben erwähnten politischen und gerichtlichen Landesbehörden nebst ihren Kanzleien, Registraturen, Kassen und Buchhaltungen, so wie den Herren Landesständen für ihre Registratur, Kanzlei, Buchhaltung und Landschafts-Hauptkassa. Unter den Zimmern dieses großartigen und erst vor 2 J. Schutz der darin stattgehabten 2maligen Wohnung Sr. Majestät des verewigten Kaisers Franz I. geschmackvoll erneuerten Gebäudes ist, außer 3 Rathsälen und dazu gehörigen Kommissionszimmern für das k. k. Landesgubernium, das k. k. Appellations- und Kriminal-Obergericht und das k. k. Mähr. Schles. Landrecht, besonders der mit Trophäen alter und neuer Zeit und passenden Inschriften prachtvoll verzierte Saal der Mähr. Herren Landesstände, welcher auch in einer eigenen mit Baldachin versehenen Nische den gemeinen Ackerflug aufbewahrt, mit welchem Kaiser Joseph II. in der Vorbetrieife von Brünn nach Olmütz auf einem zum D. Slawikowiz (Hschft. Posorjiz s. dies.) gehörigen Bauerngrunde im J. 1760 eine Furche persönlich geackert hatte. In diesem Saale werden im Herbst jedes Jahres die Landtage der hohen Landesstände abgehalten, zu denen bekanntlich auch die könlgl. Städte ihre Deputirte als Repräsentanten des

Bürgerstandes absenden. — 2. Das städtische Rathhaus in der gleichnamigen Gasse, wurde im J. 1511 in der jetzigen Gestalt erbaut, hat ein Portale im gothischen Geschmack, das in 5 thurmartig emporstrebende Laubsäulen auslaufe, deren jede mit steinernen Bildsäulen versehen ist — und einen hohen Thurm mit Gallerie und der Stadtuhr, dessen Knopf im J. 1749 neu aufgesetzt wurde. Von den inneren Gemächern derselben, die, so wie die Gänge und Treppen, ungeachtet mehrerer daran vorgenommenen Veränderungen in neuerer Zeit, den Baugeschmack des 15. und 16. Jahrh. bekrunden, verdient nur der vom F. Winterhalter al Gresko sehr schön gemalte Rathssaal eine besondere Erwähnung, weil er mit einer von dem F. F. Hof-Bildhauer J. Kieseling in Marmor sehr schön gearbeiteten Büste Sr. Majestät des Kaisers Franz I. geziert ist und in einer marmorirten Nische auf einem zierlich gearbeiteten Postamente von Granit aufgestellt, das schmeichelhafteste Zeugniß für unwandelbare Treue dieser Stadt gegen das allerdurchlauchtigste Kaiserhaus liefert ¹⁶⁶). Nebstdem enthält der Saal auch ein von Hicel gemaltes Portrait des Kais. Joseph II. und eine von Bronze gefertigte Büste des in den J. 1805 und 1809 gewesenen Landesgouverneurs, Prokop Ofen. v. Lazanský u., welche der Magistrat demselben aus Dankbarkeit für seinen Schutz während der wiederholten Besetzung der Stadt durch die feindlichen Franzosen gewidmet hat ¹⁶⁷). Von alten Gemälden findet man in der Konskriptionskanzlei einen Grundriß der Stadt zur Zeit des 30jähr. Krieges von dem bayerischen Künstler Benno Hintermair aus Wasserburg und eine Ansicht des Krautmarktes von einem Unbekannten. Unter dem Thorbogen zum 2ten Hofe hängt an eisernen Ketten die ausgestopfte Haut einer Art von Krokodill, das vielleicht ein wälscher Kaufmann im 14. Jahrh. hieher gebracht ¹⁶⁸), und nahe dabei ein 4 Schuh 10 Zoll hohes Rad, wel-

¹⁶⁶) »Civium brunniensium fidelitati, fortitudini, constantiae, periculis anni MDCCCIX, probatae Franciscus austr. imp. P. C. MDCCCXII.« und »die in Stürmen des Jahres 1809 herzhast erprobte Fürsten- und Vaterlandsliebe der treuen Bürger Brünns, belohnte mit seinem Brustbilde Franz, Kaiser von Oesterreich, 1812«, sagt die Aufschrift. ¹⁶⁷) Die Aufschrift daran lautet: »Procopio, comiti de Lazanský gubernatori Moraviae et Silesiae grato animo Senatus Populusque Brunensis MDCCCXIII.

¹⁶⁸) Was der fabelhafte Beczkowský und nach ihm der Brünner Städt. Rathsmann Joh. Ant. Kmoch über diesen s. g.

ches der Wagnermeister zu Eisgrub Georg Birk am 14. Mai 1636 in Folge einer Wette um 12 Rthshlr. von 6 Uhr Morgens an aus felsch gefälltem Holze nicht nur verfertigt, sondern desselben Tages bis Abends 6 Uhr von Eisgrub bis hierher (5 Meil.) vor sich hertreibend gebracht hatte. Bei der dasigen Frohveste ist eine dem hl. Peter in Ketten gewidmete öffentliche Kapette, welche der Dompfarre auf dem Petersberge untersteht, von dem Stadtrathe im J. 1470 erbaut und mit 10 Mk. jährl. Zinses bestiftet wurde ¹⁶⁹). — 3. Das k. k. Monturs-Dekonomie.-Kommissionsgebäude auf dem Dominikanerplaze besteht aus dem ehemaligen alten »Landhause«, einem Theil des Dominikanerklosters (der laut daran befindlichen Jahrzahl 1498 [und nicht 1298] erbauten Kreuzgange) und dem Adniginkloster-Nonnenhause mit der entweihten hl. Cyrill- und Methud-Kirche (s. oben). Das erstere enthält 3 Säle, deren größter gegenwärtig zum Monturs-Depot verwendetet mit sehr schönen Freskomalereien von Daniel Le Gran versehen ist. — 4. Das k. k. Kammeral-Gefällen-Verwaltungsgebäude in der Judengasse mit 1 geräumigen Hofe und daran stossenden anmuthigen Gärten. Es hat 2 schöne mit Balkons versehene Portale, in deren Seiten-Nischen steinerne Vasen stehen, die mit mythologischen in halberhabener Art meisterhaft gearbeiteten Vopstellungen geziert sind. Dieses im besten Styl des 18. Jahrh. aufgeführte Gebäude gehörte bis 1810 dem Fürsten v. Salm-Reiferscheid, der es in demselben J. dem k. k. Aararium verkaufte. — 5. Das k. k. Kreisamtsgebäude in der Krampfengasse zeichnet sich weder durch Größe noch Bauart besonders aus. — 6. Der Fürst v. Dietrichsteinsche Pallast auf dem Krautmarke, ins Biered gebaut, 2stöckig und mit mehren Sälen versehen. — 7. Das Fürst v. Kaunitz'sche Haus auf dem großen Plaze ist in neueren Geschmack auf 2 Stockwerke gebaut, sehr ausgedehnt und mit einem einfach-schönen

»Pindwurm« oder »Felsendrachen« erzählen, daß er nämlich bey Trautenau in Böhmen um 1020 getödtet und hieher gebracht worden sey u. s. w., haben schon Dobner (Annal. Hagec. V. Nr. 25) und v. Mause (Note zu der Schrift Dobner's: Kritische Untersuchung: wann das Land Mähren ein Markgrasthum geworden ic. S. 5. flg.) zu Genüge wiederlegt. ¹⁶⁹) Urf. ddo. Brunae fer. II, in crastin. S. Joann. Baptist. Sie wurde damals der unbefleckten Empfängniß Mariens gewidmet.

Portale geziert. Geschichtlich merkwürdig ist es durch den Umstand, daß die nichtkatholischen Stände Mährens darin am 2. Mai 1619 die folgenreiche Versammlung hielten, wo sie sich im Einverständniß mit den Böhmen für den „Winterkönig“ und Kurfürsten von der Pfalz, Friedrich, entschleden und so das Vaterland namenlosen Drangsalen preisgaben. — 8. Das städtische Theater- und Lavernengebäude am Krautmarkte gehört zwar der Größe nach nur unter die mittleren Bühnen Deutschlands, hat aber im Inneren 3 Reihen von Logen und ist übrigens geschmackvoll eingerichtet; dasselbe gilt auch von dem daran stossenden Ballsaale mit seinen Nebengemächern. Schon um 1670 bestand auf derselben Stelle ein Schauspielhaus, das aber im J. 1693 abbrannte, indes bald darauf wieder aufgebaut wurde, um späterhin nämlich in den J. 1785 und 1786 zu wiederholen, Male nochmals ein Opfer des Feuers zu werden. Das gegenwärtige besteht seit 1787. — Von der bischöflichen Residenz, dem Lützlichen und großartig gebauten adeligen Damenstifte, der Jesuitenkaserne¹⁷⁰⁾ war schon oben die Rede und mehre in neuester Zeit im guten Styl erbaute und ansehnliche Privathäuser, Fabriksgebäude u. m. müssen wir fürzshalber hier übergehen.

Nahrungsquellen. Mit Ausnahme des Adels, der Staatsbeamten und Kapitalisten, welche von baaren Einkünften und Besoldungen leben, bilden die Hauptnahrungsquellen die gewöhnlichen städtischen Gewerbe, welche insgesammt in 53 Innungen oder Zünfte eingetheilt sind, deren jede an ihrer Spitze 1 aus ihrer Mitte gewählten Ober- und 1 Untervorsteher nebst einigen Beisitzern hat, und unter dem Vorsitze zweier aus der Mitte des Magistrats als Kommissarien bestellter Räte die Versammlungen abhält und die Zunftangelegenheiten verhandelt. Solcher zünftiger Meister und Professionisten zählte man nur in der Stadt und ihrem Gebiete, nach amtlichen Quellen im J. 1834 1036, darunter z. B. 20 Fleischhauer, 3 Mahlmüller, 25 Brodbäcker, 1 Luxusbäcker, 4 Zuckerbäcker, 136 Obst- und Gränzzeughändler, 3 Branntwein-, Geist- und Rosoglibrenner, 92 Bier-, Wein- und Branntweinschänker, 3 Anstreicher und Lackierer, 10 Barbier, 2 Brunnenmeister und Teichgräber, 9 Fassbinder, 11 Fiaker und Fuhrleute, 6 Friseurs und Perückenmacher, 5

¹⁷⁰⁾ Nebst dieser gibt es in Brünn noch 2 Kasernen, nämlich die s. g. neue am östl. Fuße der Spielberges und die Artilleriekaserne in der Altfröhlicher-Gasse.

Gläser, 6 Huf- und Kürschmiede, 5 Kalf- und Ziegelbrenner, 9 Maurer und Ziegelbecker, 3 Rauchfangkehrer, 13 Seifensieder, 3 Schleifer, 14 Schlosser, 102 Schneider, 80 Schuster, 4 Steinmeße, 3 Fasszieher, 9 Tändler und Tröbler, 30 Tischler, 5 Wachszieher u. Lebzelter, 6 Zimmermeister, 14 Gold- und Silberarbeiter, 3 Kupfer- und Ziegelschmied, 4 Kupferschmiede, 3 Glocken-, Knöpf- und Gelbgießer, 3 Gärtler, Bronze- und Metallarbeiter, 5 Geschmiedler, Radler, Ringel-, Haffel- und Schraubenmacher, 4 Stahlarbeiter, Spornmacher und Schwertfeger, 3 Zinngießer, 4 Sprengler, Klampfenner u. Flaschner, 2 Sägenschmiede u. Feilhauer, 7 Schmiede aller Art und Drahtzieher, 10 Wolle- und Zwirns Spinner, 3 Gerber, 5 Riemer, 7 Sattler, 9 Färber aller Art, 2 Stelmacher, 3 Bürstenbinder, 3 Büchsenmacher, 7 Kammacher, 8 Drechsler, 5 Wagner, 4 Hafner, 12 Uhrmacher, 2 Kartenmacher, 8 Buchbinder, 4 Strumpfwirker, 3 Wattmacher, 51 Weber, 1 Tapezierer, 1 Decken-, Teppich-, Kissen- und Matratzenmacher, 10 Hutmacher, 5 Pfadler, 4 Seiler, 11 Kürschner, 2 Regenschirmmacher, 8 Lederer und Korduaner, 3 Taschner, 9 Handschuhmacher, 18 inkorporirte Tuchmacher und Tuchscherer, 47 inkorpor. Webermeister u. s. w. Dazu kommen die Nichtzünftigen, nämlich: 4 Feintuch- und Kasimirfabrikanten, 1 Harrasband-, 1 Leder- und 1 Maroquin-Fabrik, 1 Leinwaaren-Fabrik, 5 Apotheker, 3 Buchdrucker, 3 Steindruckereien, 2 Kupferdrucker, 2 Graveure, 2 Kupferstecher, 7 Kaffeesteder, 2 Chokolademacher, 4 Zuckerbäcker, 8 Gast- und Einkehrwirth, 4 Maler, Bildhauer, Kunst- und Holzschneider, 3 Mechaniker, Optiker- und Maschinisten, 7 Orgel- und Musikinstrumentenmacher, 5 Stick-, Fuß- und Handarbeiterinnen, 1 Parfumeur, 1 Galanteriewaarenherzeuger, 18 Advokaten und Justizräthe, 2 Prokuratoren, Agenten u. s. w. — Der Handelsstand zählt: 6 k. k. privil. Großhandlungen, 1 Wechsel-Handlung, 9 Spezerei-, Farb- und Materialwaaren-Handlungen, die zugleich Expeditions- und Kommissionsgeschäfte betreiben, 13 Tuch- und Schnittwaaren-Handlungen, 7 Eisen- und Geschmiedewaaren-Handlungen, 3 inkorporirte Seidenhandlungen, 3 Buch-, Kunst- und Musikalienhandlungen, 6 Lederhandlungen, 1 Galanterie- und Modewaaren-, 1 Papier- und Schreibmaterialien- und 1 Nürnberger-Waarenhandlung¹⁷⁰⁾,

¹⁷⁰⁾ In den fremdherrschftl. Vorkädten, deren diesfalligen Indu-
2. Band. 8

3 italienischer Früchte- und 2 Weinhandlungen, 7 verschiedene Kommerzialwaaren-Händler, 16 Hausirer, Marktfloranten, Standhalter und Krämer etc. etc.

Ueberhaupt ist Brünn der Hauptsitz der Wollenzug-Manufakturen im österreichischen Kaiserstaate. Es sind hier, die fremdherrschaftlichen Vorstädte mit eingerechnet, 17 Tuch- und Kasimirfabriken, 3 Schafwolle-Spinnereien, 14 Schön-, Kunst-, Wald-, Schwarz- und Türkisch-roth-Färber, 1 Türkisch-Kappel-Fabrik, 4 Maschinen-Fabrikanten und Maschinisten, 2 Kaffeesurrogat-Fabriken, 5 Tuch-appreteurs und Tuchbereiter, 42 inkorporirte bürgerl. Tuchmacher, 129 inkorporirte bürgl. Webermeister, 3 Wollenfarbstoffen-Erzeuger, 1 Wollenwaarendrucker, 40 inkorpor. bürgl. Zeugmachermeister u. s. w. Die wichtigsten der Tuch- und Kasimirfabriken, als die der Gebrüder Godhair (auf der großen Neugasse), der Brüder Heinrich und Karl Offermann (Mühlgrabengasse), des Joh. Pessina (Ledergasse), des Franz Pöck (in der Stadt), des August Schöll (auf der Zeil) und der Brüder Schöllner (Oberzeil) betreiben die verschiedenen Zweige der diesfalligen Erzeugnisse mittelst Dampfmaschinen, deren hochaufsteigende Rauchfänge der Stadt, von der östl. Seite betrachtet, beinahe das Ansehen einer gewerthätigen Stadt Englands oder Nordamerikas geben, und haben eigene Waaren-niederlagen in Wien. Von der Betriebsamkeit der hiesigen Hauptfabriken mögen nachfolgende, aus zuverlässigen Quellen geschöpfte Daten zeugen: Die den BB. Heinrich und Karl Offermann gehörige k. k. privilegirte Wollenwaarenfabrik (am Mühlgraben, unter der Firma: Joh. Heinrich Offermann) bildet ein geschlossenes Ganzes, das einen Flächenraum von 1500 F. bedeckt und 289 Fenster zählt. Der Betrieb der Werke geschieht mittelst 2 Dampfmaschinen von 10 (Niederdruck mit Condensation, und von Hagne & Topham in London verfertigt) und 25 Pferdekraft (diese mit Mitteldruck, Expansion und Condensation, verfertigt in der Altgraf v. Salm'schen Eisensabrik zu Blansko), welche letztere wechselweise bei Wassermangel als Hochdruckmaschine verwendet werden kann und als ein Meisterstück dieser Art bewundert wird. Die Fa-

strikand man bei den betreffenden Dominien nachsehen muß, sind im Vorbeigehen gesagt: 1 Spezerei-, Farb- und Materialwaaren-Handlung und 10 gemischte Waaren-Handlungen.

bril erzeugt die feinsten Tücher, *Cuir de laine*, *Croiséetücher*, Halb- oder Damentücher, einfache und Doppelfasimirs, *Circassienne*, *Serailtücher*, *Struß*, *Flanelle*, *Satinklotts* und viele andere Modeartikel theils bloß aus Schafwolle, theils aus solcher mit Beimischung von Baumwolle und Seide. Dazu verwendet man, nebst 450 — 500 Menschen, 4 englische Woll- und eben so viele dertei Waschmaschinen, 4 Scheermaschinen nach *Bewis's* System, 4 Quer- und 1 Langscheermaschine nebst mehren andern nach gewöhnlicher niederländischer Art; ferner mehre Schabmaschinen, 1 *Opetir*-, 1 *Defartir*- und 1 *Abstreich*-, 10 *Rauh*-, 30 *Schobel*- und *Lock*maschinen, 10 *Vorspinn*- (mit 400 Spindeln) und 80 *Feinspinn*maschinen (mit etwa 5000 Spindeln), 3 *Pressen*, worunter eine *hydraulische*, und eine eigene *Färberei* mit 4 *Räppen* und 10 *Kesseln*. Der Absatz der Fabrikate (jährl. etwa 1500 Stücke breite und eben so viele Stücke schmale Waare) ist hauptsächlich in *Italien*, *Ungarn* und den übrigen Provinzen des *Kaiserstaates*; die Modeartikel gehen indeß häufig auch nach *Preußen*, *Dänemark* und überhaupt durch ganz *Teutschland* bis in die *Hansestädte*, wozu die Fabrik außer der *Niederlagen* in *Wien* und *Pest* (hier nur zur *Marktszeit*) auch ein beständiges *Kommissionslager* in *Mailand*, und eigene *Agenten* für *Italien*, *Böhmen* und für das *Ausland* unterhält. Die k. k. priv. *Feintuch-Fabrik* des *Johann Pessina* (*Lebergasse*, *städt. Grund*) hat eine *Dampsmaschine* von 10 *Pferdekraft*, welche 1 *Wollewolf*, 6 *Schobel*-, 1 *Woll*-, 1 *Wash*-, 3 *Rauh*-, 9 *Scheermaschinen* und 5 *Tondeusen* betreibt. Die Fabrik beschäftigt 10 große *Webestühle* nebst 80 *Arbeltern* im *Durchschnitte* und erzeugt jährlich beiläufig 350 *Stk.* Tücher, welche im *Innlande* abgesetzt werden, wofür auch in *Wien* eine eigene *Niederlage* unterhalten wird. Die k. k. priv. *Feintuch- und Kasimirfabrik* der *Gebrüder Godhair* (*große Neugasse*, *Dom. Königsfeld*) hat auch eine *Dampsmaschine* von 10 *Pferdekraft* mit *Mitteldruck* und *Expansion*, welche 3 *Rauh*-, 21 *Scheer*-, (nach *niederländischer Art*), 9 *Schobel*-, 1 *Bürste*-, 1 *Farbholzschneide*- und 1 *Defartirmaschine* in *Thätigkeit* erhält. Ferner beschäftigt dieses *Stablisement* 18 *Webestühle* und erzeugt jährlich bei 800 *Stücke* feiner Tücher, *Kasimir*, *Circassienne*, *Serailtuch* und andere *Wollenwaaren*, welche nach *Galizien*, *Ungarn* und *Italien* *verfährt* werden, wofür ebenfalls in *Wien* eine *Niederlage* besteht. Endlich

¹⁷¹⁾ hat auch die k. k. priv. Feintuch- und Kasimirfabrik des Franz Pöck (in der Stadt beim Mönchertor, wozu das Fabriksgebäude in der Vorstadt „Dornich“ gehört) eine von dem Brünner Maschinenfabrikanten P. H. Komoth (Schwabengasse) neu verfertigte Dampfmaschine von 12 Pferdekraft, mit Mitteldruck, Ausdehnung und Balancier versehen, welche 3 Rauh- und 2 Waschmaschinen, 2 eiserne Walken, 1 Operir-, 1 Defartir-, 1 Abstreich- und 3 neue Scher-(Tondeusen) nebst 6 gewöhnlichen Schermaschinen, 1 Wolf, 2 Spinnereien und 1 Luchscherschleiffstein betreibt. Außerdem enthält die Fabrik 14 Webestühle, beschäftigt 68 Menschen und erzeugt jährlich an 300 Stk. feines Tuch, 100 Stk. Circaffienne von 2 Ellen Breite, 100 Stk. Sattinklots und 400 Stk. feine Kasimirs. — Die berühmte und im Kaiserstaate größte Lederfabrik unter der Firma: Karl Ign. Lettmayer in der Vorstadt Kröna beschäftigt im Durchschnitt jährlich bis 60 Menschen, enthält 60 stehende Vortische zum Entstauchen, 28 eingegrabene zum Schwellen und 102 gleichfalls eingegrabene zum Färben der Häute in schwimmender Arbeit; überdies auch noch 103 Pfundleder-Gruben zum Einsetzen der Häute. Sie erzeugt jährlich an 10,000 bis 12,000 Pfundsohlen-Häute, verschleißt das Erzeugniß im ganzen Kaiserstaate, und hat in Wien eine Niederlage, als Fabrik, für ihr Sohlenleder, und als Großhandlung für russische Zuchten. Die k. k. privil. Saffian- und Maroquin-Verberei des Ignaz Appel in der Vorstadt Döbrndöfel erzeugt jährlich wenigstens 1200 Stk. verschiedenfarbigen Maroquin, an schmisch gearbeiteten Leder schwere und mittlere Sackelfelle 3000 Stk., an Reh-, Hirsch-, Gais-, Bock- und Schaffellen bis 6000 Stk., im Alaun gearbeitetes Schafleder 1000 Stk. und weiße Rinderhäute für das k. k. Militär auf Kosten des Staatschazes nach dem jedesmaligen Bedarf, der in manchen Jahren bis 12,000 Stk. beträgt.

Aus dem ebengesagten ist leicht zu entnehmen, daß der Handel Brünns nicht nur in alle Provinzen des Kaiserstaates, sondern auch nach Teutschland, Italien und (über Pest) nach der Türkei mit den hier erzeugten Waaren sehr lebhaft betrie-

¹⁷¹⁾ Die diesfalligen Daten über die Fabriken des August Schöll (Untere Zeil) und der Gebrüder Schöllner (Obere Zeil) waren, ungeachtet aller Bemühung nicht zu erlangen, und die andern mußten kürzlicher übergangen werden.

ben werden müsse, wozu auch die messenartigen 4 Jahrmärkte (am Montag vor Aschermittwoch, 3ten Montag nach dem Pfingstmontag, Montag vor Maria Geburt und Montag vor Maria Empfängniß) wesentlich beitragen, wovon jeder seit dem J. 1834 14 Tage lang dauert und zwar mit der Begünstigung für Handelsleute ohne Unterschied (seit 1822), daß ihnen 3 Tage vor dem Anfang der ersten Woche eines jeden Marktes zum Auspacken und zum all' in grosso-Verkauf gestattet sind. Außerdem hat Bränn 1 Hauptwollenmarkt am 1ten Dienstag des Juli, welcher mit Einschluß der Zahlstage durch 8 Tage dauert; ferner 2 andere Wollmärkte (Samstag vor Dreifaltigkeit, und den Tag vor Maria Empfängniß) — 2 Rossmärkte (den 1ten Montag in der Faste und den 1sten Montag nach Maria Geburt) — Viehmärkte (3 Tage lang vor jedem Jahrmärkte) und stark besuchte Wochenmärkte alle Mittwoch und Freitage. — Dazu kommen noch die 4 gut unterhaltene Poststrassen, welche von hier aus nach allen Gegenden des Kaiserstaates führen, namentlich die südliche, welche Bränn mit Wien verbindet, die westliche und nordwestliche, welche über Iglau und Zwittau nach Böhmen führen, und die nordöstliche, die über Olmütz und das k. k. Schlesien nach Galizien gebahnt ist und an die sich mehre andere Kunststrassen nach verschiedenen Richtungen hin (z. B. über Austerlitz und Göding nach Ungarn) anschließen, vieler Handelsstrassen gar nicht zu gedenken. — In den letzten Jahren ist der Verkehr der Stadt auch durch die allgemeine Einführung der Eilwagen wesentlich befördert worden, deren wochentlich 1 von hier nach Wien geht und von dort hieher kommt, ungerechnet die von Bränn nach Wien 4mal in der Woche gehenden Briefpost-Eilwagen, die von Wien nach Krakau und Podgorze, ferner nach Lemberg und nach Troppau 3mal in der Woche hier durchgehenden und von dort rückkehrenden Eilwagen, so wie den 1mal in der Woche von Bränn über Iglau nach Prag gehenden Postwagen. Auch geht wochentlich 1mal die Mallespost über Zwittau und Rönigingrätz nach Prag, und kehrt eben so von dort wieder zurück, und Gesellschaftswagen sind für tägliche Fahrten theils von Bränn über Znaim nach Wien, theils nach Olmütz und von da bis nach Troppau eingerichtet.

Für die Aufnahme und Bewirthung der Fremden ist durch mehre Einkehr- und Gasthäuser, sowohl in der Stadt als in den Vorstädten gesorgt. Die größten und besuchtesten Gasthöfe

sind in der Stadt: der schwarze Adler, die 3 Kurfürsten, die 3 Hahnen und der schwarze Bär; in den Vorstädten aber: der weiße Hahn und die goldene Sonne. Dazu kommen noch 40 zum Weinschank berechnete Bürgerhäuser in der Stadt (Ringsleute), wovon die meisten auch die Kostgeberei betreiben und in dieser Hinsicht allen billigen Anforderungen entsprechen.

Für Aufrechthaltung der inneren Ordnung und Sicherheit wacht die gewöhnlich aus 3 Füsilier- und 2 Grenadier-Bataillons, dann 2 Kompagnien des 3ten Feldartillerie-Regiments und 1 Kavallerie-Feuer-Piquette (zusammen etwa 5000 M.) bestehende k. k. Garnison; die k. k. Polizei-Direktion (s. oben), unter deren Leitung die aus 1 Lieutenant, 1 Feldwebel, 6 Korporalen, 6 Gefreiten und 60 Gemeinen bestehende k. k. Militär-Polizeiwache steht, und der k. Magistrat, welchem das in Kriegszeiten zum gemeinschaftlichen Dienst mit der vereinigten Garnison verpflichtete und im J. 1798¹⁷²⁾ zu einem regulirten Korps vereinigte Bürger-Militär untersteht. Dieses uniformirte Bürger-Korps, welches eine eigene Schießstätte besitzt, wo die gewöhnlichen Uebungen im Schießen, als Königschießen zc. Statt finden, besteht aus 2 Kompagnien von 74 und 75 M. und hat 1 Major, 1 Adjutanten, 1 Hauptmann-Auditor, 1 Hauptmann-Rechnungsführer, 2 Aerzte, 1 Kapellmeister, 1 Korps-Lambour nebst 23 Hautboisten¹⁷³⁾. — Zu den Sicherheitsanstalten gehört auch die k. k. priv. wechselseitige Brandversicherung-Anstalt für Mähren und Schlesien, deren Geschäftsleitung von Bränn aus besorgt wird und aus 1 General-Direktor, 1 Administrator, 11 Ausschußgliedern nebst 1 Sekretär besteht.

Das bürgerliche Sanitätswesen untersteht hier sowohl wie im ganzen Lande der Leitung eines Protomedikus, der zugleich k. k. Mähr. Schlef. Gubernialrath und Referent in diesen Angelegenheiten ist. Ihm sind für Bränn unmittelbar 2 Stadt-Physici untergeordnet, nebst 14 Doktoren der Medizin (darunter 4 Israelliten), 1 k. k. m. s. Landesthierarzt, 2 Bezirkswundärzte, 11 Chirurgen (diese und die nachfolgenden nur für die Stadt und ihr Gebiet), 29 Hebammen und 5 Apotheken.

¹⁷²⁾ Mitteltst allerhöchst. Hofdekrets vom 22. Hornung. ¹⁷³⁾ C. das Schriftchen »Bürgertreue« von G. J. L. Franzky. Bränn 1798.

Für denselben Zweck besteht auf der Vorstadt St. Anna-
grund (zwischen der Bäckerstraße und dem Kreuzhof, zum Do-
min. Blažowiz gehörrig) seit 1785 ein — 1. Allgemeines
Kranken- und Versorgungshaus, welches in die Ab-
theilungen: Kranken-, Gebähr-, Findel-, Waisen- und Irren-
haus zerfällt, von einem Oberdirektor, 1 Direktor, 1 Aktuar,
1 Kontroktor, 1 Hausmedikus, 2 Wundärzten, 1 Apotheker
und 35 mindern Beamten besorgt wird, und eine eigene Haus-
kapelle hat, worin der Gottesdienst von der Pfarre zu Alt-
Brünn abgehalten wird. Dieses geräumige und seinem gegen-
wärtigen Zweck gut entsprechende Gebäude enthält im Kranken-
hause 178, im Irrenhause 43, im Gebährh. 33 und im Fin-
delhause 44 (mit Einschluß von 12 für Waisen) systemisirte
Plätze und hat im Ganzen ein Stammvermögen von 80,265 fl.
27 fr. C. M. und 433,201 fl. 34 fr. in W. W., wovon
41,578 fl. 27 fr. C. M. und 207,878 fl. 50 fr. in W. W.
auf das Kranken-, 13,737 fl. C. M. und 84,764 fl. 9 fr.
auf das Irren-, 22,150 fl. 45 fr. C. M. und 71,659 fl.
18 fr. W. W. auf das Gebähr- und 2799 fl. C. M. nebst
68,899 fl. und 11 fr. auf das Findelhaus entfallen. — Es
war bis zum 2. Mai 1782 ein Nonnenstift des Domi-
nikaner-Ordens, auch „Königsgarten“ genannt, zu dessen
Gründung K. Johann schon 1312 den Grund selbst, ferner 1
Obstgarten, 1 Thurm nebst 1 Hofe und Garten schenkte ¹⁷⁴⁾,
das aber erst 1517 die Witwe nach Thas v. Lomnicz, Katha-
rina, mit der Verleihung der von ihren Eltern ererbten Güter,
nämlich mit den Patronaten in Urhau (Groß-) und Schüttbor-
zitz, den DD. Sibiz (Stwiz), Groß- und Klein-Blažowiz,
Klein-Urhau, 1/2 Obstgarten zwischen den DD. Urhau be-
dachte, und wozu die Witwe nach einem andern Thas v. Lom-
nicz, Margareth, auch ihr bei Eichhorn gelegenes D. Huest

¹⁷⁴⁾ Urk. dd. Brunae XV. Jul. Diese sagt: Johannes rea con-
siderans serpens desiderium, quod socer suus Wenceslaus rex
pie memorie ad fundandum claustrum sanetimonialium in horto
qui locus regis dicitur ante Brunam habuit, ad instantiam
Elisabeth uxoris suae ibidem claustrum ordinis praedicatorum
fundari fecit, quod etiam hortus regis vult nuncupari. Praedic-
tam suam consortem Elisabeth fundatricem ipsius ecclesiae con-
stituens, dominae Catharinae relictae quondam Tassonis de
Lomnicz suisque consanguineis et affinibus ipsum locum pro re-
gimine comittit etc. etc.

(Hwojdek) und der Sohn Katharinens, Znatha v. Lomn., nach dem Absterben seiner Mutter die einjährigen Einkünfte von Urhau, nebst denen von 20 Lahn. und 13 Gehöften in Schättborziz geschenkt hatte ¹⁷⁵). Die Hälften der D. Sibicz und Blazimowiz hat aber mittlerweile der damalige Landeshauptmann Walscher v. Gradel (de castello) dem Bränner Stadtrichter eigenmächtig verpfändet, welcher sie indeß seiner Treulosigkeit wegen verwickte, worauf K. Johann selbe 1318 dem Stifte abtrat ¹⁷⁶). Im letzten Willen vom J. 1333 bestätigte die obige Katharina v. Lomniz ihre frühere Schenkung dahin, daß das D. Groß-Urhau mit 1 Obstgarten ein Jahr lang vom Kloster benützt, nachher aber ihrem Sohne Thas erblich abgetreten werden sollte, und trat ihren Enkelinnen und zugleich dasigen Nonnen Katharina und Elisabeth das D. Klein-Urhau zum lebenslangen Genuß, nachher aber dem Kloster ab, und eben so sollte der Hof mit 1 Obstgarten bei demselben Kloster nach Thas's v. Lomniz Absterben, der neuen Stiftung gehören, der bei derselben Gelegenheit auch die Patronate in (Groß-) Urhau und Schättborziz bestätigt wurden ¹⁷⁷). Im J. 1336 bestimmte lehtwillig die Kammerfrau der † Königin Elisabeth, Gertrud, ihren Enkelinnen und Nonnen desselben Stiftes Magdalena, Katharina und Anna von ihren Lahn, 1 Acker, 1/4 Walde, 1/4 Bergrecht und 1 Mühle in Schättborziz, ferner von dem Grundbesitz im D. Sprowiz 10, den 2 Priestern daselbst 2 und für eine für sie jährl. abzuhaltende Todtenfeier 1 Mk. jährl. Zinses mit dem Beding, daß nach Absterben jener Nonnen dieser Zins dem Stifte zufallen sollte ¹⁷⁸), und Znatha v. Lomniz trat 1339 mit Zustimmung seiner Söhne, Jessel, Jenz und Wolzel gleichfalls mittelst letzten Willens, seiner Tochter und Priorin dieses Klosters Elisabeth das D. Mautniz mit Zugehör, ferner 5 Mk. jährl. Zinses im Werthe von 50 Mk. vom D. Urhau und die sämmtlichen Einkünfte des dasigen großen Gartens für die Stiftung eines 3ten Kaplans, ebenfalls mit der Bedingniß ab, daß erstere nach Elisabeth's Tode ein Eigenthum des Klosters würden ¹⁷⁹).

¹⁷⁵) Urt. ohne Datum. Der ursprüngliche Stiftsbrief jener Katharina soll vom J. 1312 seyn, aber im k. k. geheim. Staatsarch. in Wien sich befinden. ¹⁷⁶) ddo. Id. Februar, ¹⁷⁷) ddo. in die S. Laurencii, ¹⁷⁸) ddo. ser. V. ante dominic. Esto mihi, ¹⁷⁹) ddo. Brun. prid. ant. exaltac. S. Crucis.

Dazu schenkte die Schwester der dassigen Nonne Gertrud, Versta v. Brünn, 18 Lahn., 6 größere nebst 3 kleineren Gehöften, 1 Hof mit 2 Aekern und 1/2 Theil des Wein-Bergrechtes im D. Schöllschitz, in Gyrowitz aber 8 und 1/4 Lahn. ¹⁸⁰⁾, was Mgf. Karl im J. 1342 bestätigte ¹⁸¹⁾, und 4 J. später verkauft Jenz v. Lomniz dem Stifte 5 Lahn. nebst 5 zinsenden Insassen in Urhau, wovon jährl. 7 Mfl. Zinses bezogen wurden ¹⁸²⁾, im J. 1369 aber das halbe D. Urhau mit 1 Bauernhofs, 1 Mühle und Wäldern um 400 Mfl. ¹⁸³⁾, gleich darauf aber noch andere 7 Lahn. daselbst mit dem jährl. Zins von 10 Mfl. für 100 Mfln. ¹⁸⁴⁾. Im J. 1381 schenkte die Witwe nach Matthäus v. Sternberg, Bolla, dem Stifte 10 Zinslahne im D. Gyrzikowiz ¹⁸⁵⁾, und 1390 der obige Jenz v. Lomniz 6 Mfl. jährl. Zinses in Gestborzicz (Schüttborzicz) ¹⁸⁶⁾, übertrug 1412 die von seiner Mutter dem Kloster vom D. Luczapy überlassenen 10 Mfl. jährl. Zinses auf dasselbe Schüttborzicz ¹⁸⁷⁾, wozu Katharina v. Lomniz 1437 auch ihren Theil vom letztgenannten D. sammt den Weinbergen geschenkt hatte ¹⁸⁸⁾. Schon früher, nämlich 1392 hat Johann v. Sternberg-Lukow für die Seelenruhe seiner + Gattin Hilla dem Stifte 10 Mfl. Zinses von 9 1/2 Lahn. im D. Skoronicz und 6 J. später die Witwe nach Stibor v. Ejmburg der dassigen Nonne Katharina 2 Mfl. Zinses von dem Insassen des D. Rimicz verliehen ¹⁸⁹⁾, wogegen das Kloster die 9 1/2 Lahn. in Skoronicz 1503 den BB. Heralt und Wladislaw v. Kunststadt verkaufte ¹⁹⁰⁾. Dieses, nebst dem D. Kohautowiz, welches um 1370 erkaufte worden ¹⁹¹⁾, waren die Besitzungen des Nonnenstiftes, welche es zum Theil zu verpfänden genöthigt war ¹⁹²⁾, späterhin aber wieder einlöste, und sie bis zu seiner am 2. Mai 1782 erfolgten Aufhebung innehielt. Damals wurden die Stiftsgüter vom k. k. Religionsfonde eingezogen und späterhin zerstückt an verschiedene Private verkauft ¹⁹³⁾. — 2. Das Siechenhaus in der

¹⁸⁰⁾ B. L. I. 11. ¹⁸¹⁾ ddo. Prage die translacion. S. Ludmille.

¹⁸²⁾ ddo. Brun. 4. Jul. ¹⁸³⁾ ddo. die 8va. St. Apl. Petri et Pauli. ¹⁸⁴⁾ ddo. Brun. fer. IV infra. octav. Pentecost.

¹⁸⁵⁾ B. L. II. 64. ¹⁸⁶⁾ das. III. 74. ¹⁸⁷⁾ V. 17. ¹⁸⁸⁾ VIII. 22.

¹⁸⁹⁾ O. L. VI. 36. 53. ¹⁹⁰⁾ das. XVI. 25. ¹⁹¹⁾ Schwoy Topogr. II. 32.

¹⁹²⁾ J. B. im J. 1528 die DD. Mautniz, Schüttborzicz und Lieschan an Heinrich v. Lomniz. Schwoy, daselbst. ¹⁹³⁾ Vergl. die einzeln. Artikel. Bei Auflösung des

Vorstadt Kröna untersteht der Ober-Direction des allgemeinen Krankenhauses bei Szt. Anna, hat aber noch 1 eigenen Director, 1 kontroll. Amtschreiber, 1 Hauswundarzt, 1 Apotheker, 1 Geistlichen und 9 andere Dienstindividuen. In der darin befindlichen Szt. Stephanskapelle mit 1 Altare wird der Gottesdienst für die hier theils unentgeltlich, theils für 100 fl. C. M. jährl. aufgenommenen und mit allen Nöthigen versehenen Stetche abgehalten. — Bränn hatte schon im 14. Jahrh. mehre Spitäler, z. B. eines bei der Kommende Kreuzhof, ein anderes bei dem Königinloster in Alt-Bränn ¹⁹⁴), das des hl. Geistes, welches kurz vor 1238 von einem Procurator, Namens Rudlin, gestiftet wurde ¹⁹⁵), und in Urkunden wird auch einer Kapelle für Aussäßige ¹⁹⁶) gedacht. Das obige Hospital zum hl. Stephan in der Vorstadt Kröna (damals auch Schutta und Krenaw genannt) stiftete Mgf. Jodok um das J. 1380, und überließ es 2 J. später mit 1 nahe liegenden und dazu gehörigen Hofe, dem D. Haras (auch Harasch auf der Hschft. Ödding, längst verödet) nebst 1 Bauernhofe, 1 dertel Hofe in Rönitz, 1 Mühle in Hussowitz und dem Patronate der Szt. Stephanskapelle, dem Rathe und der Gemeinde

Stiftes betrug die Zahl der Nonnen, mit Einschluß der Priorin, 41, worunter 6 Laienschwestern, 1 Kapitulantin und 3 Novizinen waren; die Kirchenkapitalien betragen 1940 fl., das baare Vermögen — nach Abschlag von 13,933 fl. Schulden — 28,685 fl. 40 kr. und das vorgefundene Silber (Ehzeug) 256 Loth; die Kirchensachen (darunter die Kleinodien auf 3816 fl. 41 kr.) wurden auf 5304 fl. angeschlagen. Außerdem hat man 1532 Eimer Wein vorgefunden und die Güter (Hschft. Szt. Anna) bestanden aus den DD. Siwitz, Blazjowitz, Schüttborzitz mit Patronat, Mauinitz, Klein-Urhau, Rohautowitz, Swojdez und der Szt. Annagasse (Lochenberg) nebst den Antheilen von Gyrzikowitz, Schöllschitz, Groß-Urhau und Syrowitz, ferner 7 Mhöfen, 4 Schäferreien, dem Szt. Annahause in der Bränn, Saisgasse (davon jährl. Zins 360 fl.) und einigen Gebäuden, wovon der jährl. Zins 169 fl. betrug. Der Priorin wurde zum Unterhalt für den Tag 1 fl., jeder Schwester aber 30 kr. bestimmt. Orig. Dokumente der k. k. Aufhebungs-Kommission. ¹⁹⁴) s. diese Domänen. ¹⁹⁵) Bisch. Robert bestätigte diesem Spitale im J. 1238 die Zehende (ddto. Bran. VI. Cal. Sept.), und der Brünner Burggraf Prjibislav v. Krzijanau und seine Gattin Sibilla gaben demselben im J. 1239 die Kirche in Krzijanau nebst dem Zehend von den DD. Lufsz und Radomilicz (ddto. Brun. III. Cal. Jan), was im folgenden J. Bisch. Robert bestätigt (ddto. apud Zabrodowicz IV. Non. Jul. ¹⁹⁶) capella leprosororum.

von Bränn ¹⁹⁷). Das D. Haras verkaufte zwar der Rath im J. 1412 den Bränn. Bürgern, Arnold v. Rumbach und Johann Zwilling ¹⁹⁸), aber ¹⁹⁹ bedachte Johann v. Kunow dasselbe Spital letztwillig mit 500 fl. mähr. ¹⁹⁹), und seitdem erhielt es sich bis zur Gegenwart. Es bestand früherhin auf der Stelle, wo dermal die k. k. priv. Schulz'sche Fabrik steht, und war eine öffentliche Krankenanstalt; aber nach Aufhebung des Garnisons-Spitals (1787) wurde es in dieses Gebäude überseht und im J. 1830 als eine Lokalanstalt erklärt, deren Auslagen für 120 systemisirte Plätze zc. aus dem Hauptarmenfonds bestritten werden, bei dessen Unzureichen die Stadtgemeinde den Abgang aus dem Lokalaufschlags-Erträgniß ersetzen muß. — Das k. k. Militär hat 1 eigenes Spital in der Vorstadt Obrowitz, welches eben so wie die Krankenhäuser der barmherzigen Brüder und der Elisabethinerinnen in Alt-Bränn, bei den betreffenden Domänen besprochen wird.

An Wohlthätigkeits-Anstalten sind in Bränn: 1. der wohlthätige Männerverein, zur Abstellung der Gassenbettelei und Unterstützung der Armen. Er wurde im J. 1813 anstatt des früher bestandenen Armen-Instituts errichtet, verschmolz späterhin mit dem wohlthätigen Frauen-Verein und wird unter Protektorat des jeweiligen Herrn Landes-Gouverneurs, von 1 Geschäftsleiter, 1 Substitute, 19 Distrikts-Vorstehern und den ihnen untergeordneten 80 Bezirks-Vorstehern, ferner 1 Rechnungs-Direktor, 1 Kassier, 1 Adjunkten, 9 Sekretären, 1 Einreichungs-Protokollisten und 1 Registrator verwaltet, zu welchem Ende die Stadt sammt allen Vorstädten in 19 Distrikte, und diese wieder in 80 Bezirke eingetheilt sind. Der Vermögensstand dieses Vereins besteht theils aus ständischen s. g. Namatten (Schuldbriefen), theils aus Privat-Obligationen, und betrug im J. 1833 138,336 fl. W. W. Die jährlichen Zuflüsse bilden sich aus den entfallenden Zinsen (4577 fl.), aus Subscriptions-Beiträgen und Sammlungen (6954 fl.), aus Beiträgen der Communrenten und Schenkungen (6387 fl.), aus Zuflüssen von frommen Vermächtnissen, Opfergängen, Kirchenbüchsen, Strafgeldern, Musfibewilligungen zc. (7931 fl.) und aus Erträgnissen von Theatervorstellungen, musikalischen Akademien und Enthebung vom Neujahrs-Ceremo-

¹⁹⁷) Urk. ddo. Brun. in vigil. S. Laurentii. ¹⁹⁸) B. L. V. 25.

¹⁹⁹) ddo. w Domuczy, w sobot. den 10 sncjney Racie Bozy.

niel (5202 fl. W. W.), welche zusammen in demselben J. 38,640 fl. W. W. betragen, und wovon überhaupt 708 Arme mit 27,703 fl. W. W. theilt, wie auch 2030 fl. für Abreichung von Bezahrunge an Reisende und Handwerksgefelln, dann für Kranke und Dürstige verwendet wurden. Außerdem hat der Männerverein auch ein eigenes Vereins-, Versorgungs- und Arbeitshaus auf der Vorstadt Unterzeil, worin manche Arme ihr Unterkommen finden. — 2. Das Taubstummen-Institut in der Vorstadt Döbrndöhl, wird von einem eigenen Kuratorium (3 Kuratoren) und 1 Direktor, der zugleich Religionslehrer ist, geleitet; außerdem sind dabei noch 1 Lehrgesill, 1 Hausmutter, 1 Institutsarzt, 1 Wundarzt, 1 Kassier und 1 Kontrollor angestellt. Es zeichnet sich vor vielen andern seiner Art durch die auf einen hohen Grad der Vollkommenheit gebrachte Laut- (nicht Zeichen-) Methode aus, nach welcher hier diese unglückliche Menschenklasse den Unterricht im Sprechen und mannigfachen Kenntnissen erhält, und zählt gegenwärtig 15 unentgeltliche Zöglinge, außer welchen auch 6 taubstumme Mädchen und 2 Knaben den Unterricht genießen. Es besitzt ein eigenes Haus und einen Fonds von 40,000 fl. E. W., nebst 1300 fl. an ständischen Schuldverschreibungen, was insgesammt durch menschenfreundliche Gaben zusammenstöß, namentlich des † Brünner Tuchfabrikanten F. Esß im J. 1813 (4000 fl. W. W. für ein Taubstummen- und Blinden-Institut), des Landes-Advokaten Thadd. Fesl (400 fl. W. W.), der Koritschaner Obrigkeit (Schuldverschreibung von 1181 fl. W. W.), der Bewohner Mährens und Schlesiens im J. 1822 — 1824 (18000 fl. E. W.), eines unbekannt bleiben wollenden Wohlthäters (12,000 fl. in Metalliques-Obligationen), der Pfarrer in Obrowitz und Jossowitz, Leopold Hanak und Jos. Fabrizi und der BB. und Ritter v. Liebenberg (2000 fl. in Metalliques.). Nebstdem haben die hochöbl. Stände Mährens als ein bleibendes Denkmal der hochehrerfreulichen Anwesenheit des allerdurchlauchtigsten Kaiserpaars in Brünn im J. 1833 zur Erweiterung dieser Anstalt 10,000 fl. E. W. bestimmt. Dieselben hohen Stände wiesen eben damals andere 10,000 fl. E. W. den kurz vorher ins Leben gerufenen — 3. Kleinkinder-Bewahr-Anstalten zu, deren eine in der Vorstadt Zeil, die andere aber in Alt-Brünn ist, dem Schuß des jeweiligen Herrn Landes-Gouverneurs und der Leitung des wohlthätigen Männervereines untersteht, übrigens aber noch eigene Vorste-

her, Kassiere, Aerzte, Lehrer und Wärterinnen hat. — 4. Das Pensions-Institut des Bränner bewaffneten Bürger-Korps steht ebenfalls unter dem Schutze des Herrn Gouverneurs, wird von einem aus 6 Mitgliedern bestehenden Ausschusse geleitet, und hat 4 eigene Beamte, welche die Geschäfte unentgeltlich besorgen. Es entstand im J. 1800, und dem am 30. April d. J. allerhöchst bestätigten Plane zufolge, dürfen daran auch ständische u. städtische Beamte, welche zugleich Bränn. Bürger sind, ferner Bränner Bürgeröhne und wirklich dienende Bränner Bürger-Korpsmitglieder — ungeachtet der ihnen, ihren Witwen, oder Waisen gebührenden Dienstpensionen — Theil nehmen. Das Institut besteht für a. unschuldig verarmte Mitglieder des Bränn. Bürgerkorps, b. für die Witwen nach verstorbenen Korpsmitgliedern und c. für die Waisen nach Absterben der Lehreren. Der Fonds desselben ist und wird durch die Einlage und jährlichen Beiträge, gebildet. Jedes Mitglied leistet nämlich bis zum erreichten 30sten Lebensjahre die Einlage mit 25 fl., und zahlt jährl. einen Beitrag von 2 fl., für jedes das 30ste Lebensalter überschreitende Jahr kommen 2 fl. zur Einlage, so wie von dem ganzen hiernach berechneten Einlagsbetrag die 5procent. Zinsen zu entrichten sind. Aus diesen Quellen hat sich bis zum J. 1835 ein Stammvermögen von 34,406 fl. in W. W. gebildet. Nebstdem hat der hierortige Bürger Aloys Reichelt letztwillig im J. 1823 dieser Anstalt ein Vermögen von 30,955 fl. C. M. hinterlassen, von dessen Zinsen die Institutswitwen (nebst mehren Jahrelagaten) die eine Hälfte genießen, während die andern alljährig unter wohlverhaltene, erwiesene dürftige und in Bränn wohnende Witwen und Waisen, die keine Institutsglieder sind, vertheilt wird. Die Anstalt theilt gegenwärtig 39 Witwen nebst 2 Waisen, und der auf eine Witwe entfallende Pensionsbetrag ergibt sich nach den Dividenden der jährlich eingehenden Zinsen. — 5. Das Pensions-Institut für Lehrer, Witwen und Waisen in Mähren und Schlesien, unter dem Schutze Sr. k. k. Majestät, befindet sich gleichfalls in Bränn, hat an der Spitze 1 Direktor, 2 Administratoren, nebst 4 Beisitzern, und einen aus k. k. Staatsschul-Verschreibungen, N. Oest. Ständisch, dann k. k. Hofkammer-Obligativen, Mähr. Ständ. Pamatten, Oesterr. National-Bank-Aktien und eigenen Kapitalien bestehenden Fonds von 37,547 fl. C. M., von dessen Zinsen es im J. 1834, 413 Witwen und 35 Waisen unterstützte.

Von Strafanstalten erwähnen wir, mit Uebergang des k. k. Polizeihauses und der Frohnfeste im Rathhause, nur das Provinzial-Straf- und Arbeitshaus und das Spielberger StrafhauS. Jenes, ein ansehnliches und in musterhafter Reinlichkeit erhaltenes Gebäude, ist auf der Vorstadt Unterzell und wurde im J. 1781 aus einem Waisenhause für seinen dermaligen Zweck umgewandelt. Es untersteht 1 Direktor, 1 Kontrollor nebst 2 Kanzellisten, hat 1 Hausgeistlichen, 1 eigenen Medikus, 1 Wundarzt, 1 Ober- 1 Untergefangenwärter, 23 Gefangenwärter, 1 Zuchtmutter, wie auch 1 Ausspeiser und ist für Verbrecher bestimmt, die bis zu 10jähriger Zuchtsstrafe verurtheilt werden. Die innere Einrichtung dieser Anstalt ist musterhaft und die Sträflinge, zu deren Bewachung theils das k. k. Militär, theils die Hauswachmannschaft, dient, werden nicht nur zur Säuberung der Stadt, sondern auch im Hause zum Spinnen und Weben des Flachses und zur Betreibung solcher Handwerke verwendet, deren sie sonst kundig sind, z. B. der Schneiderei, Schuhmacherei, Schreinererei u. Die Arbeiten werden gehödig vertheilt, und der Fleißige erhält für das über die Schuldigkeit Gearbeitete eine eigene Zahlung als Nebenverdienst, über dessen eine Hälfte er willkürlich verfügen kann. Der Hausgeistliche besorgt den Gottesdienst und den Schulunterricht der Sträflinge. — Die Spielberger Straf-Anstalt ist für Staats- und solche Verbrecher beiderlei Geschlechts aus den gesammten Kaiserstaate bestimmt, deren Strafen über 10 Jahre hinausreichen. Das Amts- und Dienstpersonale derselben besteht aus 1 Ober- und 2 Untervorstehern, 1 Hausseelsorger nebst 1 Aushilfspriester, 1 Hausmedikus, 1 Wundarzt (beide von der Stadt aus), 1 Feldwebel, 6 Korporals und 75 Wachgemeinen für den unmittelbaren innern Wachdienst, wogegen die äußern Wachen von der Bränner Garnison, bestehend aus 1 Feldwebel, 3 Korporals, 1 Gefreiten, 1 Tambour und 66 Gemeinen, täglich versehen werden. Auch hier werden die Sträflinge theils zu den für's Haus nothwendigen Handwerken, theils zum Flachs-, Berg- und Wollespinnen und Webereien verwendet.

Der Spielberg selbst, welcher in neuerer Zeit eine beinahe europäische Berühmtheit erhielt, ist die westliche Fortsetzung des Hügels, an dessen östlicher Seite Bräu steht, erhebt sich bis zu einer Höhe von 449,° über der Meeresfläche (der Kapelle-Thurmknopf), und ist mit der Stadt durch eine doppelte Mauer ver-

bunden, auf dem Gipfel aber mit der gleichnamigen und ehemals sehr starken Citadelle gekrönt, deren Festungswerke aber die Franzosen im J. 1809 zum Theil zerstört haben. Von N. und W. führen dahin 2 Wege, jener auf beiden Seiten mit Baumreihen besetzt für Fußgänger, dieser für Wägen, und die sämmtlichen Gebäude des Straforts bilden ein Viereck, welches südöstl. und nordwestl. einen 5 Klafter tiefen Graben vor sich hat, über welchen in den innern Hofraum bis zum J. 1820 zwei Brücken führten, wovon die nordwestliche damals abgetragen und das Thor vermauert wurde. Der Fußweg fährt vom Brännerthore aufwärts durch die ehemalige Walldorfsche Kapelle, und durch eine Art halbrunden Thurm, welcher zu den ältesten Festungstheilen gehört, und im Jahre 1680 mit sehr großer Mühe zum Theil abgetragen wurde. An diesem Thurm befindet sich ein 2stödiges, in Mauern 9 Schuh dickes kasemattirtes Gebäude, welches abwärts bis auf den untern Wallgang reicht und dessen oberer Theil zum Material-Depot für die Arbeitsanstalt des Hauses dient. Rechts vom Eingang ist zur ebenen Erde die Hauptwache, und über derselben die Wohnung des einen Untervorstehers. Die Brücke welche von der Wache in das Einfahrtsthor über den in Felsen gehauenen Graben fährt, ist gemauert und hat 2 Bogen. Die linke Seite von dieser Einfahrt an nimmt die Haus-Kanzlei ein, die Wohnung des Seelforgers aber die rechte, und beide Gebäude bilden, nebst dem Thore, die ostl. Flanke nach Außen innerhalb des Grabens. Die andern Seiten des Vierecks, nach Außen gekehrt, nehmen ein: südwestlich die Arbeitsanstalt, ein kasemattirtes Gebäude ohne Stockwerk, das ehemals zur Käserne diente; westl. innerhalb des Grabens, die Spitalzimmer der Sträflinge, von gleicher Bauart wie die Arbeitsanstalt; nordöstl. die früheren schwersten Kerker, ein Gebäude von 1 Stockwerk aus lauter kleinen Kerkern bestehend, die jedoch hinreichend Licht und Luft hatten, und worin jetzt in kleinen Abtheilungen zum 2ten Grad Verurtheilte wohnen. Diese sind die nach Außen das Viereck umgebenden Gebäude, welches in einer Entfernung von 15 Schritten mit einer nach Innen 10 Fuß hohen Mauer umgeben ist, die nach Außen an manchen Stellen, weil auf vormaligen Bastionen und Courtinen aufgeführt, bis 7 Klafter steigt, und jeden Entweichungsversuch erschweren soll, wozu auch die Einschließung mit Pallisaden auf dem untern Wallgange dient. Im

innern Hofraume befinden sich, dem Eingange gegenüber im 1ten Stockwerke, die Wohnungen des Ober- und des 2ten Untervorstehers, und unter einem Theile der Wohnung des ersteren ist der ganz in Felsen gehauene Brunn von 69 Wien. Rftr. Tiefe, aus welchem das etwas salpeterhaltige, sonst aber gute Wasser mittelst 1 Rades geschöpft wird, in welchem 6 Mann zugleich gehen, und dessen Welle 2 Eimer an einer armdicken Kette, den einen stets auf- und den andern abwärts windet. Um einen gefüllten Eimer herauf zu fördern, wird, im gewöhnlichen Schritte, ein Gang von beinahe 1/4 Stunde erfordert. Vor diesem Brunn ist eine gleichfalls in Felsen gehauene und dann aufgemauerte Eisterne, zu welcher Kanäle von sämtlichen Dächern das Regenwasser leiten. Nicht weit davon, in der nördl. Ecke des Hofes, ist die erst vor wenigen J. neuerbaute Hauslücke. Die nordöstl. Seite des Hofes ist fast ganz leer; auf selber stand vormals das Zeughaus, welches die Franzosen 1809 sprengten. An der südwestl. Seite sind 2 Stockwerk hohe Gebäude, wo zu ebener Erde Schoppen und Niederlagen, im obern Stockwerke aber Wohnungen für einen Theil der Wachmannschaft sind. Südöstlich zu ebener Erde ist der älteste Theil des Spielberges, nämlich eine große, im gothischen Style erbaute Halle, deren Bauart die ehemalige Kirche deutlich verräth, und die in letzter Zeit zur Küche diente, jetzt aber ein Depot ist. Rückwärts der Seelsorgerwohnung hat diese Seite große Hallen gleichfalls mit gothischen Gewölben, welche jetzt zu Holzlagen u. dienen. Auf diesen alten Gebäuden erheben sich 2 Stockwerke hohe, im neuerer Zeit erbaute Gefängnisse in 2 Reihen, nach Innen und nach Außen. Die der allerhl. Dreifaltigkeit im 1753 geweihte Kirche bildet die östliche Ecke, hat mit Einschluß der Trenkschen Kapelle ²⁰⁰⁾ 3 Altäre, und wurde, laut einer Aufschrift unter dem Chore, in ihrer dormaligen Gestalt im J. 1693 von dem damaligen Befehlshaber des Spielberges und

²⁰⁰⁾ Der ehemalige Obrist des k. k. Pandurenkorps Franz Freih. von der Trenk, der hier bekanntlich gefangen saß, erbaute und dotirte diese Kapelle, und jetzt noch ließt der Seelsorger für ihn wöchentlich 1 Messe. Auch soll derselbe die am westl. Fuße des Spielberges und am äußersten Ende der Schwabengasse befindliche Kapelle zur Ehre des hl. Franz Seraph. erbaut haben, welche um 1784 entweiht und in eine Mauthnerwohnung umgestaltet wurde und so noch gegenwärtig besteht. »Archiv« 1c, 1824. S. 558.

f. l. General - Feldwachtmeister Joh. Wilhelm Gf. v. Huzendorf erbaut. Der aus gehauenen Granitquadern aufgemauerte Thurm trägt 2 Glocken nebst 1 Uhr und bietet eine der schönsten Fernsichten dar, die gegen S. über Nikolsburg bis zu den Ruinen der Burg Falkenstein in Oesterreich, und gegen O. tief in den Gräblicher Kreis bis zu den ungarischen Gränzbergen reicht, während gegen N. und W. das Auge in einem großen Theile des Bränner Kreises herumschweift. Steigt man in den Graben gegen SO. hinab, so gelangt man zu den Kasematten, die in der Tiefe die ganze südwestliche und nordöstliche Seite, doppelt unter einander, einnehmen. Fünf davon liegen nordöstlich, und 4 südwestlich, und dienen zu Schlafstellen für einen Theil der Sträflinge. In den untersten, alles Tageslichts beraubten Gängen, waren die s. g. Urreste, von denen nur noch eine Kammer zum Andenken daran übrig ist. Sie waren von Balken und Pfosten, hatten eine Höhe von 8, bei einer Länge von 7 und einer Breite von 4 Schuhen; die Eingangsthüre war nur 3 Schuh hoch. Darin wurden bis zum J. 1791 wo Kais. Leopold II. diese schauerhafte Strafe durch Versehung der Sträflinge in einen leichtern Kerkergrad milderte, die schwersten Verbrecher, einzeln und angefettet, und nur mit Brod und Wasser genährt, eingekerkert gehalten. Vom südlichen Ende dieses Grabens fährt ein gewölbter manushoher Kloaf den Unrath bergabwärts unter der Bäcker-gasse bis in den Mählgraben der Schwarzawa ab, und nicht weit davon ist eine aus Holz erbaute Wollkammerei, worin ein Theil der Sträflinge beschäftigt wird. — In diesem Straforte befinden sich gewöhnlich bei 280 männliche Sträflinge, von denen die weiblichen, etwa 60 an der Zahl, abgesondert in dem Hornwerke am nordöstl. Theile des Berges, innerhalb der ehemaligen Festungssperre, verwahrt werden und unter derselben Verwaltung wie die männlichen Sträflinge stehen. Ihre Schlaf- und Wohnarreste bestehen gleichfalls aus Kasematten, für das Arbeitslokale aber ist ein eigenes Gebäude aufgeführt, welches mit seiner Rückseite das Hornwerk von dem übrigen Berge abschließt, und in dessen Nähe ein dem obigen in seiner Einrichtung ähnlicher Brunnen aus neuerer Zeit ist, der bei viel geringerer Tiefe auch am Wasser ärmer ist. — Seit der durch die Franzosen bewirkten Zerstörung der Hauptwerke im J. 1809 hörte der Spielberg auf eine Festung zu seyn, und wurde 1820 der politischen Behörde als Strafort übergeben.

dem neuesten, zum Theil schon ausgeführten Plane, sollen die Gebäude im Hofraume so abgeändert und durch neue Bauten vermehrt werden, daß alle Sträflinge oberhalb der Erde untergebracht, die hierher Verurtheilten aus den teutschen und galizischen Provinzen bis zu einer Zahl von 400 aufgenommen, und in der erweiterten Arbeitsanstalt zweckmäßig beschäftigt werden können ²⁰¹).

Zur Geschichte des Spielberges bemerken wir Folgendes: daß die Burg zugleich mit Alt-Bränn (Naluzé) schon im J. 884 bestanden, ist sehr wahrscheinlich ²⁰²); dagegen ganz unrichtig was Schwoy, gestützt auf unkritische Chronisten des 17. Jahrh. von ihr erzählt, daß sie nämlich den Namen von den hier bei einem heidnischen Götzentempel abgehaltenen Spielen erhalten, und im 13. Jahrh. in den Besitz des Tempelherren-Ordens gekommen sey ²⁰³). Daß die Tempelherren die Burg

²⁰¹) Das neue Gebäude im innern Hofraume, dessen Kosten auf 80.000 fl. E. M. veranschlagt sind, soll 2 Höfe haben und 2 Stockwerke hoch seyn; dadurch werden alle Rasematten entbehrlich gemacht und auch die weiblichen Sträflinge unter eine mehr geschlossene Aufsicht untergebracht, nebenbei aber ein erweiterter Raum für das Spital und die Arbeitsanstalt gewonnen. ²⁰²) S. oben die Kollegialkirche auf dem Skt. Petersberge. ²⁰³) Topograph. II. S. 395. Schwoy schrieb dies offenbar dem Strzedowsky (Sacra. Mor. Histor. Lib. I. Cap. 3. p. 33. sqq) nach, dem auch Usmann (Altmähren II. Bd. S. 439.) und noch neuerlich Welebrad (in der elenden »Kirchengeschichte Mährens« I. 4) n. A. gläubig nachzählten: auf dem Spielberge sey vordem von den heidnischen Bewohnern Mährens der Donnergott der Slaven Perun (Peron, Pieron) angebetet und ihm zu Ehren daselbst auch Spiele abgehalten worden, welche Anlaß gaben, den Berg »Spielberge« (mons lusorius) zu nennen. Strzedowsky mochte hierbei durch den Umstand verführt worden seyn, daß nach dem Zeugnisse des Kuban (de morib. gent. III. 8.) und Niechow (de Sarmat. Europ. Cap. 2. vgl. auch Hartknoch (dissert. histor. Pruss. dissert. 10.) die nördlichen Slaven und zwar jene am baltischen Meere, einst einen Donnergott »Pierun« oder »Perkun« verehrten, was nach gerade noch keineswegs auf die südlichen Slaven paßt, und am wenigsten, wenn es wahr ist, was der Herausgeber der »Muza Korawská«, Hr. Sallas versichert: daß man bei Aufhebung des Stiftes Welebrad eine uralte Handschrift auf Pergament vorgefunden habe, welche von dem Götzendienste der alten Mährer handelte und bezeugte, daß man die Namen Perun, Swantovit u. in Mähren gar nicht gekannt habe. — Uebrigens kommt die obige Burg bis zum 14. Jahrh. nur unter

nicht inne gehabt haben ²⁰⁴), daß sie vielmehr im Besitze des Landesfürsten gewesen, beweisen nachstehende urkundige Angaben. Der bisher bekannte erste landesfürstliche Burggraf dafelbst ist ein Thom (as) welcher auf einer Urkunde für den Petersberg vom J. 1226 als Zeuge vorkommt ²⁰⁵). Nach ihm wird 1235 Ratibor als solcher genannt ²⁰⁶), und 1240 erscheint Pribislaus gleichfalls als solcher in königl. Briefen ²⁰⁷). Er hat sich »von Kržžanau« genannt und im obgedachten J. dem Hospitale zum hl. Geist in Brünn mehre Güter geschenkt ²⁰⁸). In Ferroni's Annalekten werden 1255 Jmilo und 1261 Ratimir als Bränner Burggrafen angeführt ²⁰⁹), und noch im J. 1286 war die Burg unmittelbar ein landesfürstliches Eigen, weil R. Wenzel dort ein Landgerichte hielt, und Hartleb d. ält. v. Dubna als ihr Burggraf erscheint ²¹⁰). Von nun an verliert sich jede Spur davon bis zum J. 1317, wo Johann v. Mezerzicz, Burggraf von Brünn und Olmüher Kämmerer dem Stifte Saar 4 1/4 Lahn nebst 2 Höfen in Birnbaum, und das D. Sežomin mit 1 Mühle schenkt ²¹¹). Im J. 1321 hob R. Johann auf Fürbitte der Königin-Witwe Elisabeth die Mauth zu Kaufniz, welcher Ort damals zum Spielberg gehörte, für die Fußgeher auf ²¹²), und daß der-

dem Namen »Bränner Burg« urkundig vor und man kannte überhaupt gar keinen, der unter den Luxemburgen erst aufgetretenen deutschen Benennung entsprechenden slavischen Namen des Berges und Schlosses. ²⁰⁴) Wie Pessina im Prodrum. Moravograph. Rnjha III. Kap. V. S. 20. und nach ihm Pilarz Histor. Morav. I. 185. und Schwoj Topogr. II. 110 fig. und »Kurzgefaß. Gesch. des Landes Mähren« S. 97. behaupten. ²⁰⁵) Castollanus Brunens. ddo. Indict. XXIV. ²⁰⁶) Urk. für Obrowiz ddo. V. April. — Der fleißige Kaplan bei der St. Maurizkirche in Olmüz, F r i b e r g, führt zwar schon zum J. 1150 einen gewissen Comes Proda als Kastellan von Brünn und Jaispiz in seinen hdschftl. Annalekten an, ohne aber die Quelle anzugeben, aus der er geschöpft, was demnach eben so, wie die Angabe Balbin's (Epitom. Hist. Bohem. fol. 254 und »Divotworna nebessa« S. 13.) daß ein Mtzf. Heinrich im J. 1223 vor seiner Flucht nach Schlessen, Brünn und den Spielberg seinem getreuen Zežyma v. Kolowrat anvertraut habe — dahingestellt bleiben mag. ²⁰⁷) Urk. R. Wenzels für Obrowiz ddo. Brun. XVIII. Cal. Jun. ²⁰⁸) S. dies. Spital oben Note. ²⁰⁹) d'Elvert's Gesch. Brünns S. 5. Note. ²¹⁰) Urk. für die Herburg. Nonnen in Brünn ddo. in castro nostro XII. Cal. Marc. ²¹¹) Dtt. Steinbach. Diplom. Werkw. II. S. 52. ²¹²) ddo. Pragae Cal. Januar.

selbe K. Johann 2 FF. später einige zu seiner Burg Spielberg gehörig gewesenen Güter sammt der Mauth in Pralitz gegen andern Besitz mit der Nonnenabtei Kanitz, Schutz der Stiftung des Königinloksters in Alt-Bränn durch die obige K. Elisabeth vertauschte, ersieht man bei den Besitzern von Pralitz ²¹³). Der nämliche König schenkt 1351 dem neugestifteten Spitale bei dem Königinlokster die Kapelle der Burg Spielberg ²¹⁴), zu welcher ²¹⁵) 1 Freihof im D. Njezlkowicz mit 1 Acker, 6 1/2 Hinstahn und 2 Mken. jährl. Zinses von der Stadt Bränn gehörten ²¹⁶). Damals schon, oder gleich nachher mochte K. Johann, der sogar auch die Schlüssel der Königin für jeden Preis verpfändet hatte ²¹⁷), auch den Spielberg irgend Jemanden verpfändet haben, weil sein von ihm zum Markgrafen von Mähren 1334 ernannter Sohn Karl unter den „mit Kosten und Mühen“ an sich zurückgebrachten Burgen auch diese ausdrücklich nennt ²¹⁸). Im J. 1342. war Konrad v. Bithis Burggraf daselbst, und hob auf Befehl des Markgrafen die Zünfte der Bäcker und Fleischer in Bränn auf ²¹⁹) → 1370 aber ein Dubek (Dubko,) welcher bei der Eröffnung der Landtafel um Lichtmesse d. J. mitzugesen war ²²⁰). Zwei FF. später ertheilte Mkgf. Johann von hier aus der Stadt Triebau ein Privilegium über das Meßrecht ²²¹), und 1373 befahl er, daß alle Wägen und Fuhren durch Bränn fahren sollten ²²²). Sein Sohn und Nachfolger Mkgf. Jodof hielt auf dieser Burg den wichtigen Landtag am St. Jakobs d. Gr. Tag 1380, wo von dem gesammten Adel Mährens beschlossen wurde, keinen Bauer als Unterthan aufzunehmen, wenn er nicht mit einem Entlassungsbrief seines bisherigen Herrn versehen, um die Aufnahme bitte ²²³). Zwei FF. darauf

²¹³) Hschft. Kanitz. ²¹⁴) ddto. Brun. in die S. Andree Ap. ²¹⁵) Laut dem Stiftungsbrieft für das Hospital ddto. in Monastr. Aule S. Marie in die corporis Christi 1333. ²¹⁶) In dieser Urkunde kommt auch Nicolaus olim Bruchgravius in castro Spielberg vor, welcher mit dem Leobschützer Pfarrer Witoslaw 6 Mken. zu dieser Stiftung beitrug. ²¹⁷) Dubravius histor. Boh. lib. 20. apud. Freher. Script. rer. German. p. 169. ²¹⁸) Castrum Brunense Vita Caroli IV. p. Freher l. c. p. 95. ²¹⁹) Nach einer Urk. vom J. 1393 im hdschftl. Kodex der Bränn. Stadtrechte, welche auf das obige Jahr mit Gewißheit schließen läßt. ²²⁰) B. l. I. Lib. D. Mathusl. de Sternberg. 18. ²²¹) ddto. Spielberg. fer. V. post diem S. Procopi. ²²²) ddto. in Spielberg. in vigil. natalis. S. Joannis bapt. ²²³) B. l. II. 55.

war Valentin v. Pržestawell Burggraf daselbst ²²⁴), und 1396 hat Wtfg. Jodok vom Königinkloster den Markt Wdnitz zu seiner Burg Spielberg angekauft ²²⁵). Im J. 1414 bestätigt von hier aus der Landes-Unterkämmerer Ulrich v. Plawatecz den von Brünn erhaltenen Kammerzins ²²⁶), und so auch das Jahr nachher der Unterkämmerer Hapko v. Hodbetin jenen der Stadt Znaim ²²⁷). Im J. 1418 war Johann v. Leskovecz Burggraf daselbst ²²⁸), 1422 aber Rudolf v. Ketz ²²⁹); aber 2. JZ. später schickt Erzherzog Albrecht dem Brünner Rathe »Riklassen den Serbeckhen mit etwieviel Volks; vndt haben Im empfohlen den Spielberg einzunehmen vndt Ihn zu haben zu vnsern Händen«, und empfiehlt ihn mit Rath, That und Hausnothdurft zu unterstützen ²³⁰). Auf diese Art kam die Burg unter die Mitobhut der Brünner Bürgerschaft, welche sie eben so tapfer wie die Stadt während der Hussitenstürme zu vertheidigen wußte (s. unten). In den JZ. 1427 und 1428 ernennt der edle Wilhelm Waldner, Hauptmann des Spielberges, im Auftrag des Markgrafen die Geschworenen der Stadt Brünn ²³¹), im J. 1438 aber war Wenzel v. Kutwiz Landes-Unterkämmerer und zugleich königl. Pfleger des Schlosses Spielberg ²³²), und am Mittwoch vor Bartholomai wurden des Nachts Heralt v. Kunstadt, am Morgen darauf aber Wenzel Koblasa, dasiger Burggraf, auf dem Spielberge enthauptet ²³³). Im J. 1447 kommt Johann v. Pozenicz als Burggraf vor ²³⁴), obwohl die Brünner Bürgerschaft den Spielberg fortwährend bis zum J. 1453 hielt, wo ihr K. Ladislaw befahl, die Burg sammt Büchsen, Pfeilen, Pulver u. a., wie sie alles dies nach dem † Wenzel v. Kutwicz übernommen, dem Wenzel v. Boskowitz auf Czernahora gegen Quittung zu übergeben ²³⁵), und 2 JZ. später ihr zur Vergütung der auf Erhaltung und Befestigung derselben verwendeten 1736 Schk. Grosch. durch den Zeitraum von 17 JZ. alljährig 100

²²⁴) Urk. für das Augustinerstift zu Leitomischel ddo. die S Dorothee. ²²⁵) ddo. Brunn. 1396. ²²⁶) ddo. Spielberg. ser. V. post. Martini. ²²⁷) ddo. in Spielberg. ser. VI. post. fest. S. Urbani. ²²⁸) Ferroni's Annalecten bei d'Elvert. I. c. ²²⁹) Urk. ddo. w Brně w pondiel. po sw. Hawlu. ²³⁰) Urk. ddo. Wien am Mittwoch nach den hl. drei Königen. F. M. ²³¹) Brünn. Testamentenbuch. P. Hdschft. ²³²) Ferroni's Annalect. I. c. ²³³) Hagel ad h. ann. und Pilarz, Hist. Mor. II. 45. ²³⁴) Habrich's Puhonenbuch. Hdschft. ²³⁵) ddo. Prag. Samst. vor Elisabeth.

Schf. Grosch. von den in die K. Kammer zu entrichtenden Zahlungen nachsteß ²³⁶⁾. K. Ladislaw hat jenem Wenzel v. Boskowitz die Burg eigentlich verpfändet, von welchem sie K. Georg mit der Abtretung der Burgen Boskowitz im J. 1458 wieder auslöste ²³⁷⁾. In dem Kriege zwischen K. Georg von Böhmen und K. Mathias von Ungarn belagerte der letztere den Spielberg im J. 1468, aber der Burggraf Leopold v. Kragitz vertheidigte ihn durch 9 Monate sehr tapfer, und übergab ihn erst am 13. Febr. 1469 an Mathias's Feldherren Blasius Maghar und Paul Kinis ²³⁸⁾. Im J. 1473 war Beneß v. Boskowitz Burggraf daselbst, und erneuerte im Königl. Auftrage mit dem Landesunterkämmerer Jakob v. Jamnicz den Brünner Stadtrath ²³⁹⁾, und K. Mathias ließ hier 1478 den zum Landeshauptmann ernannten, aber von Raidern vielfach verläumdeten Bohuslaw v. Schwamberg für kurze Zeit einferkern ²⁴⁰⁾, von wo aus auch der Burggraf Blasius Maghar 1480 die Räuber in Mähren zu vertilgen geholfen ²⁴¹⁾. Im J. 1486 war ein Ladislaw Burggraf auf dem Spielberg, und 4 J. später leistet Peter Herzog den Eid gleichfalls als solcher ²⁴²⁾. Damals, oder schon früher, muß aber K. Ladislaw den Spielberg verpfändet haben, weil er 1491 den mährischen Ständen für die zur Auslösung desselben beigetragenen Geldsummen dankt, und feierlich verspricht, ihn, bis er zum wirklichen Besiz desselben gekommen seyn würde, unter keinem Vorwande mehr zu verpfänden oder hintanzugeben ²⁴³⁾. Gleichwohl verpfändete er ihn sammt dem Markte Möniz und den zum Stifte Saar gehörigen DD. Kutscherau und Gruffowan, schon 1500 für 21,150 Dukaten dem Landeshauptmann Johann Mezericzky von Lomiz ²⁴⁴⁾, welcher alles das, un-

²³⁶⁾ ddto. Prag Breit. nach dem hl. Aufahrtstage. ²³⁷⁾ D. L. XI. 2. ²³⁸⁾ Pohl, Breslau. Jahrb. S. 70., Engel 289 — 294, Pilarz II. p. 74. sqq. ²³⁹⁾ Brunn. Testamentbuch. P. Hdschft. ²⁴⁰⁾ Pilarz I. e. II. 88. ²⁴¹⁾ idem p. 93. ²⁴²⁾ Anjha Nafezum panst. im Gewisch. Stadtrath. Hdschft. ²⁴³⁾ ddto. na Budninie, w patek 11,000 Panen im M. Ständ. Arch. — Wahrscheinlich hatte ihn Tobias v. Czernahora Boskowitz pfandweise besessen, weil er (nach Pray p. 239) in demselben J. liquidiren sollte, wie viel er auf den Spielberg verwendet habe. ²⁴⁴⁾ Schwoß. Topogr. Supplem. Hdschft. und Ott. Steinbach, Diplom. Sammlung ic. II. 198 flg. — In den J. 1492 und 1497 war Johann Komarowsky Hauptmann auf dem Spielberge. Brunn. Testam. Buch. P.

grachtet K. Wladislaw von seinem Krankenlager aus 1516 die Ausübung des Spielberges den mährischen Ständen aufs dringendste empfahl ²⁴⁵), seinen Edhnen Heinrich, Wenzel und Wladislaw 1515 nachließ, die aber den mittlerweile (1542) wegen Türkengefahr noch mehr befestigten Spielberg 1547 dem K. Ferdinand abtreten mußten ²⁴⁶). Von nun an blieb er im landesfürstlichen Besiz und hatte eigene königl. Hauptleute, von denen wir 1579 Gedeon v. Wolesnicz ²⁴⁷), 1552 Georg Ziabka v. Limberg, zugleich k. böhm. Vicelanzler ²⁴⁸), und 1554 Peter Kworka v. Kurkin ²⁴⁹) nennen. Im J. 1560 verkaufte K. Ferdinnd das Schloß Spielberg sammt Patronat und der dazu gehdrigen Holzlieferung aus den Eichhorner Wäldern, 12 Zriassen auf der Bränn. Neugasse, das Städtch. Kausniz mit Mauth, Städtch. Wdniz, die DD. Augezd, Hostiehradel und Satschan, und dem Weinziehend aus den Weinbergen zu Se'owiz und Augezd, den 4 Ständen Mährens für 35,000 Schk. Groschen, um mittelst derselben für seinen Sohn und Erzherzog Maximilian die böhm. Herrschaft Pardubiz erkaufen zu können, welche sogleich den Weinziehend in Selowiz dem Wenzel Berka v. Duba, dem Wenzel v. Lomniz 6 Höfe nebst 1 Mühle, und dem Hans Haugwiz v. Biskupiz das D. Satschan davon abließ, das Schloß selbst aber mit allen Gewehr- und Waffenvorräthen, 1 Hofe unter demselben, Gärten, dem „Huterteiche“ (hinter dem Augarten), der „Lampelmühle,“ der Neugasse und dem Holze aus der Eichhorner Waldung, am 14. Oktob. desselben J. der Stadt Bränn um 6000 fl. mähr. verkauften ²⁵⁰). Um diese Zeit waren an der Südseite des Spielberges Wein-, an der andern hingegen Obst- und Lustgärten, das Schloß selbst ward aber 1578 vom Feuer verzehrt, späterhin wieder aufgebaut und dergestalt besetzt, daß es den schwedischen Angriffen in den J. 1643 und 1645, so wie jenen der Preußen im J. 1742 unbezwinglich gewesen. Seit 1740 wurde es zum Staatsgefängnisse verwendet und, weil nicht zureichend für die neuere

²⁴⁵) ddo. Budao ser. III. post. dom. Judica. ²⁴⁶) Pilsarj III. p. 169. Schwoj. Topoar. II. 396. In den J. 1530 und 1539 waren Bernard v. Zasmuk und Johann Wolfirjow v. Niemczicz Hauptleute auf dem Spielberge. ²⁴⁷) B. l. XXII. 66. ²⁴⁸) Das. 86. ²⁴⁹) Als Zeuge auf einem Vergliche zwischen dem Spielberge und dem Stifte Obrowiz von dies. J. ²⁵⁰) B. l. XXIV. 17. 24.

Vertheidigungs-Kunst, als Festung aufgegeben. Im J. 1809 vollendeten, wie oben gesagt, die feindlichen Franzosen den Verfall desselben.

Außer der bereits im Eingange dieses Artikels erwähnten und von dem ehemaligen Kommandirenden Mährens und Schlesiens (um 1797) Marquis v. Botta angelegten Promenade auf dem Glacis, welche beim Fröhlichertthore mit einem von Sr. Königl. Hoheit dem Erzherzoge Ferdinand aufgefährten, von Accacien- und Ahornbäumen umschatteten Gloriet (Kiosk) beginnt, und um die Stadt bis zum Franzensberge läuft, hat Brunn an Vergnügungs-Plätzen noch den Augarten und den Franzensberg. Der Augarten, ein halb im französischen, halb im englischen Geschmack angelegter Park, liegt am nördlichen Ende der großen Neugasse, und wurde laut der Aufschrift oberhalb dem Einfahrtsthor: *Josephus II. publico*, von Kaiser Joseph II. dem Publikum eröffnet. Der Garten enthält üppige Rasenparterre, eigens ausgelegte oder durch die Walbung gehauene Alleen, ein großes Garten-Gebäude mit Speise-, Tanz- und Billardsälen, Terrassen mit schönen Ausichten u., und wird jetzt nicht zahlreich mehr besucht; nur der 1. Mai ist der einzige Tag, an dem sich viele Menschen einfänden. Er entstand aus dem bis 1773 den Jesuiten zur Herrschaft Rzecklowitz gehdrig gewesenen s. g. Karls Hofe und dem dabel befindlichen Garten. Aus dem Meierhofs-Gebäude und Stallungen wurde das gegenwärtige Garten-Gebäude, aus dem Garten aber, welchem mehre anstoßende Grundstücke zugetheilt wurden, der Park hergestellt. Bis zum Verkauf der Herrschaft Rzecklowitz wurde diese öffentliche Anlage auf Staatskosten von der k. k. Staatsgüter-Administration unterhalten, seit jenem Verkauf aber dem k. Stadtmagistrat zur provisorischen Pflege und Unterhaltung zugewiesen. — Ein niedrigerer Absatz des durch eine flache Mulde mit dem Spielberge zusammenhängenden Petersberges und die äußerste Fortsetzung desselben gegen W. ist der Franzensberg, welcher unter der Regierung des damaligen Landesgubernators und jetzigen Obersten Kanzlers, des erhabenen und weisen Beschähers alles Guten, Schönen und Nützlichen, Sr. Excellenz des Herrn Anton Friedrich Grafen Mittrowsky v. Mittrowitz und Remischl, unter Mitwirkung der hohen Landstände und des damaligen k. k. Subernalrates und Staatsgüter-Administrators Joh. Sedlaczek v. Hartensfeld zwischen 1814 und 1818 entstand.

Dieser von einem daran befindlichen Kreuzwege bis dahin „Calvarienberg“ genannte Hügel war früherhin ganz öde, ein nackter Fels, an dem seit der Belagerung Brünns durch die Schweden Ueberreste von Schanzen und Bastionen zu sehen waren. Die folgenreichen Kriegsergebnisse der Jahre 1813 und 1814 begeisterten jene hochedlen Vaterlandsfreunde gerade in Währens Hauptstadt, und auf dieser Stelle ein „Friedensdenkmal“ aufzurichten, das sprechender als die Geschichte selbst, der Gegenwart und Zukunft die Wohlthaten der Entfesselung vom Tyrannenjoch, eines Einzigen, die gesegnete Eintracht der erhabenen Regenten und den Dank des Landes für den errungenen Frieden sammt den Früchten desselben verkünden soll. Dazu trug das Land, mit Einschluß des k. k. Schlesiens, reichlichst bei, und so entstand eine Anlage, deren gleichen sich keine einzige der Provinz-Hauptstädte im gesammten Kaiserthume rühmen kann. Der oben zerklüftete Fels wurde geebnet und mit zahllosen Fuhren frischer Erde überlegt, damit die Pflanzungen Wurzel fassen könnten; nebenbei auch mit großem Kraftaufwand durchbrochen, um breite, theilweise sich kreuzende Wege vom Bette des Schwarzawa-Wählgrabens bis zum schroffen Gipfel des Hügel anzulegen. Alles dies wurde in einem verhältnißmäßig kurzen Zeiträume ausgeführt, und Sr. k. k. Majestät unser höchst verehrte Kaiser Ferdinand I. geruhten, damals noch als Kronprinz, am 4. Okt. 1818 zu der Spithäule (Obelisk) den Grundstein zu legen, welche erhabene Feler dem ausdauernden Eifer bei der mühsamen Arbeit auf die erhabenste Art krönte. Diese herrliche Anlage wurde Sr. Majestät dem verewigten Kaiser Franz gewidmet, trägt auch Seinen erhabenen Namen, und besteht aus der Plattform des Hügel, von welchem man eine entzückende Aussicht sowohl über die nächste schöne Umgebung, wie auch gegen O. und D. bis zu den Gränzgebirgen Oesterreichs genießt. Sie ist gegen die schroff abfallenden Seiten zu mit niedrig gehaltenen Nabelbäumchen umkränzt, und in der Mitte derselben erhebt sich der aus währschen grauen Marmor (bei Tischnowitz gebrochen) gearbeitete 60 Fuß hohe und mit einem zierlichen Gitter von Gußeisen umringte Obelisk, die Weihe des Ortes durch die am Piedestale desselben angebrachten Inschriften verkündend, nämlich an der nordöstl. Seite: „Franz, dem Befreier, dem Wiederhersteller, dem Vater des Vaterlandes“; an der nordwestl.: „Seinen beharrlichen Bundesgenossen“; an der südwestl.: „Oesterreichs

tapferem Heere“; und an der südöstl.: „des treuen Mähren und Schlessen Dank MDCCCXVIII“. Der Obelisk ruht auf 4 stark vergoldeten Löwen und diese wieder auf einem 4eckigen marmornen Sockel, zu dem von jeder Seite 3 Stufen führen. Rückwärts von diesem Denkmal steht ein im griechischen Styl erbauter und gedeckter Portikus, welcher auf 10 Säulen von doppelter Reihe ruht, deren 8 sich im mittlern Hintergrunde wiederhohlen und eine niedliche Attika bilden, an welche 2 kleinere, von jeder Seite 1, anstoßen. Die berasteten Abdachungen vor der Fronte dieses Säulenganges sind mit Blumen und blühenden Sträuchern bepflanzt, und an seine beide Seiten schließt sich ein englischer Park mit Wegen und Ruhebänken an, der gegen O. hin in einen niedlichen und mit Glashäusern versehenen Garten ausläuft, welcher von dem jeweiligen Herrn Landesgubernator benutzt wird. Der Franzensberg hat 3 zur Nachtzeit geschlossene Zugänge, nämlich unmittelbar aus der Stadt (dem Petersberge), von der unter demselben sich endigende Glacis-Promenade, und von der Bäcker-gasse, bei welcher letzterm, so wie im Hintergrunde der Plattform selbst eigene Wohnungen für 3 Patental-Invaliden bestehen, denen die Aussicht und Verhütung der Beschädigungen an diesem Lustorte anvertraut ist. Alle Seitenabhänge des Hügels sind mit den auserselten Baumgattungen des Landes bekleidet, und bilden eine wahre dendrologische Schule, während am südwestl. Fuße desselben eine mit einer geschmackvollen gemauerten Halle überdeckte Quelle ein köstliches Wasser aussprudelt. Der ehemals am und um diesen Berg bestandene Kreuzweg (Passionsstationen) wurde auf den östl. Fuß desselben verlegt, und das meisterhaft aus Stein gemeißelte Kreuz mit dem Heilande vom Gipfel herab auf einen tiefern Abfah veretzt. Noch muß bemerkt werden, daß an der östl. Seite des Gipfels ein mit den edelsten Weinreben des In- und Auslandes beplanzter kleiner Weingarten angelegt ist, und daß an die westliche ein schönes Kaffeehaus eines Privaten anstößt, dessen Garten mit dem Franzensberge in Verbindung steht. Die Pflege dieser vom Publikum sehr stark besuchten Anlage ist einem eigenen Gärtner mit 2 Gehilfen überlassen, dessen Besoldung, so wie überhaupt alle Erhaltungs- und Verschönerungs-Kosten dieses Friedensdenkmals aus dem Domestikal-Fonde der hochlöbl. Landesstände bestritten werden. — Außer diesen sind auch die aufgehobene und 1/2 Et. gegen N. von Bränn entfernte Karthause Königfeld

mit 2 Gasthäusern, ferner der 1 St. gegen SW. von der Stadt entfernte Schreibwald, ein Waldberg, an dessen Fuß sich ein Radhaus nebst 1 Gasthause befinden ²⁵¹⁾, und das nahe D. Kumorowiz ²⁵²⁾, besuchte Belustigungsorte der Bränner, und mehre der die Stadt im N. (z. B. der »Malomieritzer oder Hadzberg«), S. (der »rothe Berg«) und W. (die »Pulverthürme Hügel«) umgebenden Anhöhen gewähren den sie oft besuchenden Naturfreunden durch reizende Fernsichten nie alternde Genüsse. Die landwirthschaftliche Bodenfläche der Stadt Brünn und der ihr zugehörigen Vorstadtgassen ist unbedeutend und beträgt nur

	obrgfl.		unterth.	
An Aedern . . .	31 Foch	599 □ Kl.	20 Foch	1535 □ Kl.
» Wiesen . . .	— »	— »	21 »	1293 »
» Gärten . . .	5 »	1124 »	32 »	377 »
» Hutweiden . . .	— »	— »	4 »	1461 »
» Weingärten . . .	— »	— »	— »	685 »

Der Stadtgemeinde überhaupt gehört auch 1 in der Stadt befindliches Bräuhaus und 1 Meierhof, am Ende der kleinen Neugasse, welche aber gegenwärtig verpachtet sind, ferner die »Lampelmühle« unter dem Franzensberge und die weiter unten eigens beschriebene Herrschaft Gurein mit den Gütern Wohantschitz und Krzizinau.

Es mangelt gänzlich an zuverlässigen Nachrichten über die erste Erbauung der Stadt und die Gründer derselben. Wir entscheiden uns indeß für die Meinung (Suver's ²⁵³⁾, Cellarius's und Strzedowsky's, die in neuester Zeit durch die Forschungen Kruse's ²⁵⁴⁾ fester begründet wurde und nehmen an, daß der slavische Name »Brno« (ehemals »Brne«) von dem jetzt noch in der polnischen Sprache brene üblichen Ausdruck herstamme und so viel als: ich warte, heißt, so daß »Brno«

²⁵¹⁾ S. Dominium Alt-Brünn. ²⁵²⁾ S. Dominium Kritschen.

²⁵³⁾ Germania antiq. lib. III p. 621. ²⁵⁴⁾ »Archiv« für alle Geograph., Gesch. und Alterthümer 3tes Heft S. 31, wo er sagt: der erste Ort, den der Reisende nördlich von Carnuntum (ein ehemaliges römisches Municipium am rechten Donauufer in der Nähe des heutigen Petronell in Unter-Oesterreich) aus traf, war Eborodunum. Die Entfernung bei Ptolomäus auf Wegmaße reducirt, beträgt 15 teutsche Meilen, womit man in der angegebenen Richtung gerade bis Brünn kommt. Dennoch setzt

oder „Brenno“ eine Furth (lat. vadum) bedeuten wird²⁵⁵). Unter dem Namen „Brne“ kommt es auch in der oben (bei der St. Peterskirche) mitgetheilten Urkunde für das J. 884 vor, und diese letztere dürfte, insofern sie sich überhaupt durch später nachfolgende Forschungsergebnisse noch besser erhärten lassen wird, verbunden mit dem im obigen Bericht erwähnten und noch im J. 1066 allgemein bekannten Sagen über die Schicksale der genannten Kirche, den bisher ersten zuverlässigen Anhaltspunkt für die Geschichte Brünns geben. Seitdem findet sich aber in den bisher bekannt gewordenen Quellen keine Spur von den Schicksalen der Stadt, und sogar ihr Name wird erst im J. 1048 erwähnt, aber nur als Bezeichnung eines darnach benannten Landstriches²⁵⁶), was gleichwohl beweist, daß sie damals sehr bedeutend gewesen, und ihr Daseyn in höhere Jahre hinauf reichen müsse. 7 J. später wurde die Stadt vom böhm. Hgg. Brzetislaw gleich Olmäh und andern Städten des Landes verpflichtet, der von ihm gestifteten Kollegialkirche zu Bunzlau in Böhmen jährlich 1 Mark Silbers und 2 Mastochsen abzuführen²⁵⁷), und wurde höchst

Mannert (Geograph. der Griechen und Römer 3ter Thl. S. 374) bloß dem Augenmaße zufolge, den Ort in die Gegend von Droßing an der March in Oesterreich, welches nur 8 Meilen entfernt ist. . . . Schon Eluver erkannte den Ort aus dem Namen, der hier von Bedeutung ist, weil auch die Maße genau zutreffen, und zeigt, daß, wie aus dem gallischen: Eborodunum, Embrun, ebenso aus dem germanischen Brunn lat. Brunnna werden konnte. Cellarius setzt den Ort, nach Eluver nach »Brin.« Der Ort war zu Ptolomäus Zeit im Lande der Quaden gelegen und gewiß gallischen Ursprungs, wie die übrigen Ortschaften dieser Gegend, Felicia, Medoslanium, Meliodunum (der Ausgang dunum ist ein gallischer Ausdruck, und bedeutet so viel als Burg oder Berg im Deutschen), und deutet entweder auf eine frühere celtische Bevölkerung dieser Gegend, oder auf die celtische Abstammung der Quaden selbst. Vielleicht hatten auch die Römer hier schon angefangen, die ihnen oft verbündeten Quaden durch Verschanzungen auf dem Spielberge gegen die Anfälle der Lygier zu sichern.« —²⁵⁵) Die läppischen Ableitungen des Namens dieser Stadt von Brennen (häufigen Feuersbrünsten), von 3 Brunnen, von dem heidnischen Götzen Perun und von dem slavischen Fürsten Brýuno oder Privinna sind in der Zeitschrift »Brünn. Wochenblatt« 1824. Nr. 1 und 2, die letztere auch von mir bei dem Artikel »Bogſowiz,« gebührend und hoffentlich für immer abgefertigt.²⁵⁶) »Provincia brunensis.« Dobner Annal. Hagec. T. V. p. 297.²⁵⁷) das: p. 310.

wahrscheinlich seit 1053 der Sitz eigener Fürsten, nämlich Otto I. (1053 — 1055), Konrad's I. (1061 — 1093), Udalrich's (1093 — 1099), Borzizwoys (1099 — 1100), abermals Udalrich's (1100 — 1115), Sobieslaw's (1115 — 1123), Otto's II. (1123 — 1125), Bratislaw's (1125 — 1156), Wenzel's (1156 — 1176), Konrad's II. (1176 — 1189), Spitignews und Swatopluk's (1189 — 1197), worauf Markgrafen von Mähren folgten ²⁵⁸). Zwischen den J. 1067 und 1069 verließ der K. Bratislaw der von ihm gestifteten Benediktinerabtei zu Dypatowiz in Böhmen in allen Städten Mährens und namentlich auch in Brünn die 9te Einnahme von den Jahrmärkten, und die Einkünfte der 9ten Woche nebst andern Sammlungen ²⁵⁹), aber 1091 belagerte er den Fürsten Conrad, welcher die Söhne seines verstorbenen Bruders Otto v. Olmütz, Swatopluk und Ottik, gegen den Willen des Königs in das väterliche Erbe gewaltsam eingesetzt hatte, in Brünn, und nur Konrad's Gemahlin Wilburgis gelang es durch Bitten und Thränen den königlichen Zorn zu sanftigen, und zwischen den fürstlichen Brüdern Freundschaft und Liebe herzustellen ²⁶⁰). Konrad, der nach seines Bruders Tode den böhmischen Thron bestiegen hatte, aber schon nach 7 Monaten starb (1093), hatte Brünn und Mähren die ältesten bekannten Gesetze und Landrecht verliehen, welche im J. 1229 vom K. Przemisl Ottokar bestätigt und erneuert wurden ²⁶¹). Als

²⁵⁸) G. »Versuch einer Geschichte Brünns« von Christian d'Elvert. Brünn 1828. 8. S. 19. eine Schrift, die wir nur mit Lob nennen können. ²⁵⁹) Urf. in Piter thessaur. abs. p. 149. ²⁶⁰) Bei Gelegenheit dieser Belagerung hat (nach Kosmas p. 181 und den Chroniken bei Dobner Mon. inod. T. II. p. 179 und T. III. p. 134), der königl. Prinz Brjetislaw den ihn bei Abdeckung des Lagers an dem Zwittawauer höhnenden Feldherrn Bratislaw's Iderad (v. Schwabnitz?) meuchlerischer Weise erschlagen; und der König soll dem Getödteten ein Denkmal errichtet haben, das noch heutzutage am Ufer des Flusses unter dem Namen »Ideradsäule« zu sehen ist. Vgl. damit das zur Seite 14 in der Note Gesagte. Derlei Säulen sind in Mähren nicht selten, und stehen beinahe alle an ehemaligen Richtplätzen. ²⁶¹) Sie wurden zuerst und vollständig von den Raigerer Benediktinern (eigentlich nur von dem dortigen Prior Alex Habrich) unter dem Titel: Jura primaeva Moraviae. Brunae 1781. 8. mit Erläuterungen versehen, herausgegeben, und Dobner verbesserte in dem darüber verfaßten und für die Abhandlungen der k. böhm. Gesellschaft der Wissenschaften vom J. 1786 bestimmten

zwischen dem böhm. Herzoge Brzetislaw II. und den Edhnen Conrad's, Udalrich und Leopold, Fürsten von Bränn und Znaim, Feindseligkeiten ausbrachen, wurde Bränn von Brzetislaw 1099 erobert, welcher es sammt den beiden Fürstenthümern seinen Bruder Vorzimog übergab, aber nach seinem Tode kamen die beiden Fürsten aus der Fremde in das Land wieder zurück, und bemächtigten sich mit Waffengewalt ihrer Erbschaft, welche namentlich Ulrich bis zu seinem Absterben im J. 1115 behauptete ²⁶²). Unter den nachfolgenden Regierungen erlitt Bränn keine erwähnenswerthen Schicksale mit etwaniger Ausnahme des durch Donnerschlag verursachten Brandes im J. 1214, welcher die Hälfte der Stadt nebst 150 Menschen verzehrt haben soll ²⁶³); als aber das Land von den furchtbaren Tataren bedroht wurde, war es Bränn, wo der zu ihrer Bekämpfung von K. Wenzel ausgesandte Jaroslaw v. Sternberg seine Kriegsschaaren sammelte und gegen Olmütz aufbrach, nachdem er zum Schutz der Stadt und des Spielsberges eine hinreichende Besatzung zurückgelassen (1241). K. Wenzel gab 2 J. später Bränn jenes berühmte Stadtrecht, welches Bestimmungen über peinliche, bürgerliche und polizeiliche Sachen, enthält, und den ohnehin mit großer Lebhaftigkeit von hier aus durch wälsche, fränkische und teutsche Kaufleute betriebenen Handel durch gute Verfügungen möglich begünstigt, und seiner Zeit dergestalt geschätzt war, daß es mehre Städte nicht nur in Mähren, sondern auch in Schlessen, Ungarn, Oesterreich und Böhmen (darunter Prag) freudig aufnahm. Auch das Meilrecht verlieh er der Stadt, kraft dessen keine Schänken im Umkreise von 1 Meile um Bränn bestehen sollten mit Ausnahme der beim »blauen Löwen« (Alt-Bränn), die mit der nahen Skt. Prokopskapelle und der landesfürstl. Münze dem Stadt-Syndikus gehörte ²⁶⁴). Schon früher, nämlich 1238

Auffatz einige Lesarten und fügte überdies noch mehre Erläuterungen bei. Ich verweise daher den Wissbegierigen auf diese Schriften und auf die Gesch. Brünns v. d'Elvert, welcher S. 29 und flg. den Hauptinhalt der Gesetze nebst den nöthigen Erklärungen ebenfalls liefert. ²⁶²) Kosmas p. 212, 216 u. 290. Dobner Annal. Hag. T. VI. p. 37. ²⁶³) Handschriftl. Brünner Chronik v. Hanzely bei d'Elvert. S. 46. ²⁶⁴) Das Meilrecht, in welches Mgfr. Albert am 9. Aug. 1437 auch den Salzhandel zog, wurde vom K. Ferdinand I. im J. 1544 und K. Rudolph II. 1578 bestätigt, von welchen der letztere nur

hat der Osm. Bischof auf Fürbitte der Stadtbewohner den vom Bürger Rudiger und seiner Frau Hobana zum Bau eines Spitals geschenkten Grund eingeweiht, und 1240 der Spielberger Burggraf Pržibislav von Kržizanow dem dasigen Spital zum hl. Geiste das Patronat zu Kržizanau n. a. geschenkt ²⁶⁵). Der ritterliche K. Pržemisl Ottokar II. hielt sich in Bränn öfters auf, namentlich im J. 1254, wo er die Weihnachten gefeiert, und die von allen Seiten zuströmende Ritterschaft für den von ihm angeführten Kreuzzug gegen die heidnischen Preußen, empfangen hatte; so auch 1276, nach der ersten Demüthigung vor dem Kais. Rudolph v. Habsburg und 1278, als er den für ihn so unglücklich endenden Entscheidungskampf mit demselben Kaiser vorbereitete. Im J. 1268 gab er für die in Bränn wohnenden Juden ein besonderes Gesetz, das lautere Weisheit und Milde spricht ²⁶⁶), nachdem er schon 2 J. früher die Gerichtsbarkeit der Stadt auch über die Vorstädte, und die dort wohnenden fremdherrenschaftlichen Untertanen erweitert hatte ²⁶⁷). Den Besieger Ottokars, Kais. Rudolph, empfing Bränn feierlichst, wofür er dasselbe nicht nur in seinen Schirm nahm, sondern es auch zu einer freien Reichsstadt erhob ²⁶⁸), die vom K. Ottokar auf 8 J. bewilligte Mautheinnahe auf 12 J. ausdehnte, die Mauthbefreiung in Mähren und Böhmen ihr bestätigte, und die der Stadt vom K. Ottokar gemachte Verpfändung der DD. Gurein und Strzelicz nebst andern Vortheilen genehmigt hatte. K. Wenzel, welcher hier (auf dem Spielberge) 1286 den reinigen Raubritter Gerhard v. Kunstadt zu Gnaden aufnahm, gab der Stadt 1291 einen von jeder Mauth für fremde Kaufleute befreiten Jahrmarkt auf 14 Tage vom Sct. Gallitage an ²⁶⁹), und ertheilte der Bürgerschaft im folgenden Jahre auch das

den obern 3 Ständen die freie Einfuhr von Wein und Bier zu ihrem Hausbedarf bewilligte. Das Stadtrecht (ddto. mense Januar. Indict. II.) findet man abgedruckt in dem bereits angeführten Werke: *Jura primaeva Mor.*, und es wurde von d'Elvert l. c. S. 51 flg. erläutert. ²⁶⁵) s. oben. ²⁶⁶) Abgedruckt ist es im Herrmann v. Herrmannsdorf »Geschichte der Israeliten in Böhmen,« Prag 1819, und von d'Elvert, l. c. S. 63 im Auszug gegeben. ²⁶⁷) ddto. Znoime V. Cal. Jun. auch bei v. Monse über die ältesten Municipalrechte Brünns, S. 106. ²⁶⁸) s. Boczet's: Mähren unter K. Rudolph I. Prag 1835. S. 10, 45 und flg. ²⁶⁹) ddto. Prag, die S. Margarete, Indict. IV.

Recht, Geschworne alljährig sich wählen zu dürfen, bei welcher Gelegenheit er noch mehre andere, das Verhältniß derselben zum Rathe, die Schulden und bürgerl. Zahlungen der Adelligen, die Aufhebung der Zänfte ²⁷⁰⁾ und Festhaltung von Räubern betreffende Verordnungen erließ ²⁷¹⁾. Im J. 1293 trat er der Stadt auch die dassige Brückenmauth gegen die Verpflichtung ab, daß sie ihre Brücken, Wege, Wälle und Mauern dafür in guten Stand erhalten solle ²⁷²⁾, und 4 Jahre später auch das Recht 6 Meilen in ihrem Umkreise auf Gold, Silber, Blei zc. bauen zu dürfen ²⁷³⁾. Als nach der Przemisliden Aussterben (1306) Böhmen und Mähren an den Sohn Kais. Albrechts I., Rudolph, übergingen, erhielt Bränn von ihm schon 1307 die Befreiung von allen Mauthabgaben durch beide Länder ²⁷⁴⁾. Vom K. Johann, welcher nach Besteigung des böhmischen Thrones im Frühjahr 1311 zu Bränn die Huldigung Mährens in feierlichster Weise erhielt, bekam die Stadt, welche in den J. 1262 und 1306 wiederholt durchs Feuer verwüstet worden seyn soll ²⁷⁵⁾, manche Güter und die wichtigsten Vorrechte; so z. B. im J. 1316 die von den Bürgern in Verbindung mit königl. Edelnern eroberte und zerstörte nahe Raubburg Obržan mit den dazu gehörigen Grundstücken zc. ²⁷⁶⁾, so wie 1319 die volle Gerichtsbarkeit in der Stadt selbst, Befreiung der Bürger von allen Steuern und Abgaben die sie von D., Amoden und Aekern, bisher zu zahlen verpflichtet waren ²⁷⁷⁾, und 4 J. später befreite er sie nicht nur von den Steuern, welche sie vom Werthe der Herbergen entrichteten, sondern verbot auch, daß kein fremder oder einheimischer Kaufmann Lächer von Ypern, Gent und Brüssel oder anderer Gattung und Farbe (mit Ausnahme der

²⁷⁰⁾ Der Kais. Karl IV. hat diesen Punkt noch als Markgraf und auch als Kaiser (Urk. ohne J. und Datum) und so auch Kngf. Johann 1352 bestätigt. ²⁷¹⁾ ddo. Brun II. Id. Marcii, Indict. V., von d'Elvert. S. 65, nach einer spätern Abschrift, erläutert. ²⁷²⁾ ddo. Brunn. V. Cal. Marc. ²⁷³⁾ ddo. Brun. VIII. Cal. April Indict. X. Darin kommt die Stelle vor: sicut montes in Coloniam (Böhm) in Czalslavian pertinent, et olim in Iglavian pertinent. ²⁷⁴⁾ ddo. in Chrudym IV. Cal. Febr., bestätigt von K. Johann 1312. Brun. IV. Cal. Septembr. und erneuert vom K. Ferdinand III. 1647, wie auch vom K. Leopold I. nochmals bestätigt ddo. Gräß 1. Jul. 1660. ²⁷⁵⁾ Hanzeli bei d'Elvert S. 99. ²⁷⁶⁾ s. die Befreiung vom Domin. Königsfeld. ²⁷⁷⁾ ddo. Pragae X. Cal. Januar.

grauen), sondern nur böhmische und polnische, außer Brünn und den andern königl. Städten verkaufe²⁷⁸⁾. Ueberdies befaß er 1324 daß die österr. Weine nicht vor Ostern sollen ausgeschankt und die Maße nicht vermehrt werden, daß die hier wohnenden Oim. Bisthums Unterthanen den Stadtgesetzen unterstehen und daß fremde mit Zeugnissen ihrer Ortsgerichte versohene Unterthanen in Brünn aufgenommen werden dürfen²⁷⁹⁾. Dagegen verbot er 1331 den Bürgern über etwas anderes als nur ihr baares Geld lehtwillig zu verfügen²⁸⁰⁾, untersagte der Geizlichkeit den Ankauf von bürgerl. Häusern und Gründen, mit Ausnahme solcher, die sie schon früher etwa besessen, und unterwarf sie hinsichtlich ihres wirklichen Besizes in der Stadt, allen bürgerlichen Lasten und Schuldigkeiten²⁸¹⁾. Schließlich begünstigte er Brünn im J. 1333 mit der wichtigen Verfügung, daß die Waaren aus Oesterreich nach Polen nicht mehr über Bauschitz und Müritz, sondern durch Brünn geführt werden, daß die hier wohnenden Juden den 4ten Theil der Kosten zur Ausbesserung der Stadtmauer und Gräben tragen, und daß die Bürger von den Ueberlandgründen, welche sie den Obrigkeiten schon verzinsen, keine weitem Abgaben entrichten und ihre Waaren nach Böhmen auf beliebig gewählten Straßen ungehindert verfahren dürfen²⁸²⁾. Johanns Sohn und Nachfolger, Markgraf Karl, der schon 1342 dem Brünnner Bürger Mathias Mauritz in der Vorstadt den „Kuttelhof“ aufzubauen und im folgenden Jahr der Stadt selbst die Errichtung einer Schlachtbank bei der vorstädt. Mühle (da, wo sie jetzt noch besteht) gestattet, so wie die Satzungen der Christlichen und jüdischen Metzger geregelt hatte²⁸³⁾, bestätigte

²⁷⁸⁾ ddo. Brunn VI. Id. Sept. ²⁷⁹⁾ ddo. Zaoyms Non. April.

²⁸⁰⁾ Dies haben schon 1373 (ddto. Spilberg. fer. IV. post fest. corp. Christi) Mtzf. Johann und 1498 (28. August) auch S. Wladislaw auf. ²⁸¹⁾ ddo. Prag. IV. Id. Sept., der letztere Punkt wurde vom Mtzf. Johann 1353 (ddto. Brun. die octav. post pascha) bestätigt. ²⁸²⁾ ddo. Parme, in die C. Mathei apli. Für den damals sehr regen Handelsverkehr der Stadt mit Ungarn spricht der Umstand, daß 1336 der ungarisch. K. Karl I. die Straße für die Waarenzüge von Brünn, aus Böhmen und den Gränzländern, so wie die Zollstätten und den Zoll selbst bestimmt, dagegen aber vor nun an den Kaufleuten volle Sicherheit zugesagt hatte, die bisher wegen Räubereien, häufigen und willkürlichen Zöllereyressungen nicht statt gefunden (ddto. in Wisseggrad in fest. epiphaniar. domini). ²⁸³⁾ ddo. Brunn fer. XI. post

1344 alle bisherigen Vorrechte Brünns²⁸⁴⁾, so wie 1347 den Artikel in dem Begabnis K. Wenzels vom J. 1243 hinsichtlich der Befreiung der hiesigen Bürger von allen landesfürstlichen Mauthen²⁸⁵⁾, und befohl als Kaiser im J. 1348, zur Belohnung der ihm und seinem Vater Johann in großen und schwierigen Geschäften von der Bürgerschaft geleisteten Dienste, daß alle Kauf- und Fuhrleute aus Oesterreich, Ungarn, Polen, oder woher immer, nur durch Bränn und auf keinem andern Wege oder k. Heerstraße unter Arreststrafe und Wegnahme ihrer Güter ziehen sollen²⁸⁶⁾. Eben damals, wo er wegen der Heirath seiner Tochter Katharina mit Rudolph Hgg. von Oesterreich, mit seiner Gemahlin Blanka, vielen Fürsten und Bischöfen in Bränn verweilt und in Gegenwart des Herzogs Albrecht v. Oesterreich und seiner Söhne Rudolph und Friedrich alle von seinen Vorgängern, den römisch. Kaisern, dem Lande Oesterreich ertheilten Rechte bestätigt hatte, untersagte er auch den dasigen Juden, weder von Unbekannten noch Bekannten nach Sonnenuntergang Pfänder anzunehmen, bei Tag aber nur in Gegenwart zweier Geschwornen der Stadt²⁸⁷⁾.

Noch mehr als Karl begünstigte sein Bruder der Markgraf Johann (1350 — 1375) die Stadt. Er befohl im J. 1350, daß die Bewohner von Mdnitz, Auspitz, Pohrlitz, Eibenschitz, so wie die anderer Städte und Dörfer, welche bis dahin in der Stadt Mdnitz die richterlichen Urtheilsprüche einholten, es künftighin bei dem Brünner Stadtrathe („ubi copia sapientum existit“) thun sollten²⁸⁸⁾, hob, wie mehre seiner Vorgänger, 2 J. später die in verschiedene Willkühr und Gesetzlosigkeit ausartenden Zünfte auf, und regelte namentlich die Fleischerzählungen durch eine neue Verordnung²⁸⁹⁾. Im J. 1353 hat er das Verbot Karl's hinsichtlich des zum Nachtheil der Bürgerschaft gereichenden Ankaufs von Häusern durch geistliche und adelige Personen erneuert²⁹⁰⁾, die obige

fest, assumpto, B. M. V. und Brun. in die presentac. B. M. V., beide bisher unbekannte Urk. im Mähr. Ständ. Arch. ²⁸⁴⁾ Brun. in castr. Spilberg. Id. Jul. ²⁸⁵⁾ Brun. Indict. V. 9. Nov. ²⁸⁶⁾ Prag. X. Cal. April. dies bestätigte Mgf. Jobst 1377. ²⁸⁷⁾ Prag. X. Cal. April. ²⁸⁸⁾ ddto. Bruno die beat. Thom. Apr. ²⁸⁹⁾ Bränn am nächsten Sonntag nach Allerh. Das ausführliche hierüber sehe man bei d'Elvert im angeführt. Werke S. 111 und folg. nach. ²⁹⁰⁾ Bränn. des 8. Tages nach Oftern.

Befreiung aller Güter der Bränner Bürger außerhalb der Stadtmauern von allen Abgaben bestätigt ²⁹¹⁾, und während der hier im J. 1355 wüthenden Pest aufs strengste verboten, daß die Testamente der daran Verstorbenen keinem Fremden ausgefolgt würden, weshalb der Stadtrath im folgenden J. zur Wahrung derselben 6 Personen aus seiner Mitte bestellte ²⁹²⁾. Nebst diesen Begünstigungen ertheilte Mgf. Johann der Stadt 1357 einen neuen Markt, der vom Sonntage vor Aschermittwoch durch 14 Tage dauern sollte, mit völliger Befreiung aller Kaufleute und Fremden für diese Zeit von jeder Mauth und Zoll ²⁹³⁾, und befahl 1373, daß alle Kaufleute, sie mögen aus Oesterreich, Polen, Ungarn, oder woher immer kommen, ihren Weg durch Bränn nehmen, und insbesondere die aus Oesterreich kommenden nicht über Lautschitz und Mönitz, sondern nur über Bränn ziehen sollen ²⁹⁴⁾.

Durch derlei Freiheiten und Gerechtsame haben Bevölkerung, Gewerbsthätigkeit, Wohlstand und die Größe der Stadt ungemein zugenommen, so daß sie derselbe Mgf. Johann in einer Urkunde für das hiesige Augustiner-Stift vom J. 1356 einen stark bevölkerten, reichen und ausgezeichneten Ort nennen ²⁹⁵⁾, und hier demnach 1364 jene glänzende Fürstenversammlung statt finden konnte, an welcher Kais. Karl IV. mit dem Mgrafen Johann, die Herzoge von Oesterreich Rudolph mit Katharina und seinen BB. Albrecht und Leopold, Margaretha die Wauktasche von Tyrol, Ludwig der Gr. K. von Ungarn, Kasimir K. von Polen, die Herzoge: Rudolph v. Sachsen, Balthasar von Braunschweig, Volk v. Schweidnitz, Balso von Oppeln, Przemisl von Teschen, Heinrich von Liegnitz und Kasimir v. Stettin; ferner der Erzbischof v. Prag, nebst vielen andern Bischöfen, Grafen und Rittern aus allen Ländern Theil nahmen, und bei der ein Erbvereinungsvertrag zwischen den Häusern Luxemburg und Habsburg, so wie die Heirath des Markgrafen und der Witwe nach Mainhard von Tyrol, Margareth, geschlossen wurde ²⁹⁶⁾. Die Stadt, welche

²⁹¹⁾ Brun. 24. Mars. ²⁹²⁾ Stadtbuch. Nro. 41. Hdschft. in der Städt. Registratur. ²⁹³⁾ Brun. XIII. Cal. Octobr. Darin sagt er: »nostre noue civitatis Brunnensis quam ereximus«. ²⁹⁴⁾ ddo. Spilberg, in Vigil. natal. S. Johann. Bapt. ²⁹⁵⁾ Locus populosus utique ac abundans et insignis« obwohl es auch schon 1306 Bisch. Johann (Urk. für d. Petersberg vom 27. Febr.) einen »locus solemnus et famosus« genannt hatte. ²⁹⁶⁾ Vgl. Karl IV.

im J. 1240 9900 Einwohner gezählt haben soll²⁹⁷⁾, und im J. 1244 mehre Bäder aufzuweisen hatte²⁹⁸⁾, besaß eigene Stadtbücher, welche der Stadtschreiber und markgräfl. Notar Johann im J. 1343 neu verlegte²⁹⁹⁾, und die eine Menge interessanter Notizen über Einnahmen und Ausgaben der Stadt, wie über ihre Beschaffenheit im 14. Jahrh. enthalten. Wir lesen darin nebst Urdern Folgendes: im J. 1343 war die Stadt in 4 Vierteln getheilt, nämlich das Brünner (mit 139 Familien, welche an städt. Steuer 302 Mk. und 2 Grosch. zahlten), das Fröhlicher (139 Famil., Steuer 249 Mk.), das Renner (144 Famil., Steuer 244 Mk.) und das Mönicher (111 Famil., Steuer 337 Mk., 3 Ferton. und 2 Grosch.), während die Vorstädte ebenfalls in 4 Vierteln zerfielen: das 1te (namenlos, mit 117 Famil., 41 Mk. und 3 Loth Steuer; 3 Bäder), der Handwerker („inter cerdones“ 70 Famil., Steuer 22 Mk.), am Unger („super Anger“ 64 Famil., Steuer 22 Mk., 1 Ferton.; hier wohnten eine Hebamme und die von den Herburger Nonnen angesiedelten Armen), und das vor dem Rennerthore (78 Famil. mit 3 Bädern und 1 Glockengießer). Außer diesen werden die Gassen „Hertina“, die „Heinrichs- und Schwabengassen“, so wie die „Ellend's Ansiedelung“ erwähnt. Von Handwerkern, welche eigens besteuert waren, kommen vor: Bäcker (zahlten 7 Mk. und 7 Loth), Fleischer (10 Mk. 3 Ferton.), Salzhändler, Käsemacher und Töpfer (10 Mk.), Schmiede (2 Mk.), Kürschner (3 Mk. 2 Ferton.), Wolleweber (4 Mk.), Leinweber (1 Mk.), Riemer (3 Ferton.), Wöttcher (1 Mk.), Schwertfeger (2 Ferton.), Binngießer (1 Ferton.), Futterhändler am obern (1 Mk. 3 Fert.) und am untern Marktplatz (5 Fert.), Schloffer, Sporrenmacher und „Stegraifer“ (1 Mk. 1 Fert.), Dehlverfertiger (2 Mk.), Kleider- (2 Mk.) und Schuh-Verbefferer (3 Fert.), Schneider (2 Mk. 1 Fert.), Schuster (2 Mk. 2 Fert.), Seiler (10 Grosch.), Schreiner, „Gerichtmacher“, „Pflugler“ und Tischler (40 Grosch.), Wagner (4 Fert.), teutsche (3 Mk.) und böhmische (1 Mk.) Handwerker (cerdones), Brauer (3 Mk. 1 Fert.), Bierbrauer und Schänker (3 Mk.),

2 Thl. S. 738. ²⁹⁷⁾ d'Elvert, l. c. S. 116. ²⁹⁸⁾ Urf. f. die Herburg. Nonnen von d. J. ²⁹⁹⁾ Von den ältern »Stadtregistern« vom J. 1306, auf die sich hier oft berufen wird, konnte ich keines auffinden.

Schänker im Allgemeinen (7 Fert.), Käufer und Verkäufer alter Kleider und sonstigen Geräthes auf dem Markte (3 Mk. 1 Lot.), Pecherzeuger (1 Fert.), Fußsohlenmacher (1 Mk.), Früchtehändler (7 Fert.), Lohgerber (1 Fert.), Hutmacher (1 Mk.), »Schorhern« (3 Fert.), Leinwand-, (9 Lot.) und Wollebereiter (1 Mk. 1 Lot.). — Diesemnach betrug das Einkommen von der Bürgersteuer in demselben J. insgesammt 1400 Mk. 1 Fert. und 7 Groschen, im folgenden J. aber nur 932 Mk., 3 Fert. und 9 Groschen, und doch mußte die Stadt in demselben Jahre dem einmal mit dem Grafen v. Holland, und das andere Mal mit K. Karl, dem Könige v. Ungarn und dem Prager Bischofe hierher gekommenen Markgrafen 550 Mk. erlegen³⁰⁰). Im J. 1345 betrug die diesfallige Einnahme 806 Mk. und 7 Grosch.; im Jahre 1346 nur 738 Mk. 3 Fert. und 6 Grosch.; 1347 aber 842 Mk. Im J. 1354 sammelte man 586 Mk. und 6 Groschen ein, wozu das Petersberger Kapitel 1 Mk., und 3 Maler (Niklas, 22 Grosch., Ulrich und Johann) das Fährige beitrugen, und 2 J. später gar nur 542 Mk., wovon ein Theil noch zum Pflastern der Stadt (in der Länge von 85 Ellen) verwendet wurde. Im

³⁰⁰) Nebst den Obigen werden 1344 noch nachstehende Gassen erwähnt: der »Rambhof« mit seinen Armen, »Böhmergasse«, gleichfalls mit Armen, so auch der »Pferdemarkt«, »Ponagasse«, angelegte Arme »unter dem Spielberg« u. Außer diesen kommen noch mehre andere Gassen in- und außerhalb der Stadt urkundlich vor; so z. B. Ledergasse, Grillowitz, Rothgasse, Zeil vulgo Ponavia und Kröna vulg. Schutt, welche insgesammt im Beginn des 15. Jahrh. unter die uralten Besetzungen der Petersberger Probstei gezählt werden (Libr. Erectio. h. eccl. fol. 344. Hdschft.) und zum J. 1365 auch die Krapfengasse. In einem handschriftlichen Verzeichniß der Einkünfte der Herburger Nonnen vom J. 1497 findet man auch eine »Wagnergasse«, breite, lange, Hinter-, Fröhlicher-, Nonnen- und Ehrotten-Gassen. Auch waren damals auf der Schwabengasse Weingärten, im 15. Jahrh. aber ebenda und auf der Neugasse viele Saffrangärten (Bräun. Testamentenbuch Lic. P.). Obwohl einige Vorstadtgassen aus Furcht vor einer Belagerung durch die Hussiten im J. 1420 abgebannt wurden (Urk. f. d. Stift Ostlwan vom J. 1439), so werden doch, nebst den meisten Obigen, im J. 1462 noch folgende genannt: Handwerker-gasse, Ponagasse (Zeil), auf der Lebcj, Hartigasse, Burgweggasse, fundus domini OO. Sanctorum (jezt Bäcker-gasse), Lottergasse und die Neugasse zwar auch, aber nur mit 2 Hd. (Lib. antiq. fundi civitat. Brun. in der städt. Registratur, Hdchft.

J. 1357 stieg sie wieder bis auf 770 Mk., im folgenden J. aber, obgleich die Brauer 19 Mk. und 18 Grosch., die Tuchscherer aber 13 Mark nebst einem Ferto beisteuerten, nur bis auf 643 Mk. und 18 Groschen. Zum J. 1360, kommen nebst den obigen Handwerkern noch Tuchscherer mit 14 Mk. und 43 Groschen, Goldarbeiter mit 3 Mk. u. 3 Loth, Bäcker mit 17 Mk., Weinschänker mit 5 Mk. 14 Grosch., Schmiede nebst ihren Gesellen mit 10 Mk., Badinhaber mit 5 Mk. 41 Grosch., Bierbrauer mit 22 Mark 2 Fertonen u. u. vor, und die Gesamteinnahme betrug 805 Mk. und 19 Groschen.

Fragt man wie das Geld verwendet wurde, so erfährt man, um nur Einiges zu erwähnen, daß der Markgraf für das Jahr 1343 260 Mk., der König von Ungarn aber Lächer im Werthe von 28 Mark erhielt, und daß Behufs der Nachforschungen wegen des an Brünnener Bürgern verübten Raubes bei Bötttau, auf dem Wege nach Austerlitz und zwischen Pohrlitz und Auspitz (im Werthe von 500 Mk.) 3 Marken verwendet wurden; daß 1344 dem Markgrafen und seinen hohen Gästen (s. oben) 30 Mochen Hafer (10 Mk.), 1 Faß österr. (11 Mk.) und 4 Faß mährischen Weines (8 Mk.); dem Könige von Ungarn aber noch 2 Lächer von Eiben (11 Mark) verabsfolgt wurden; ferner im J. 1344, als der ungarisch. König Mähren zu verwüsten gedroht, für Herstellung der Gräben und der Stadimauer 12 Mk., dann als Verlust des von Armen erhaltenen schlechten Geldes von 400 Mk. bei Auslösung desselben 16 1/2 Mk. im J. 1345; dem König von Ungarn für den dem Handel zugewandten Schutz im J. 1346 volle 293 Mk. und zum Pflastern der großen (ampla) Gasse 2 Mark; für Lösung des Bannes, mit welchem der Osmüh. Bischof die Stadt 1347 wegen seiner zum städtisch. Gericht gezogenen Unterthanen belegt hat, 6 Mk.; dem K. von Ungarn im Jahre 1348 wegen Handelschutzes für den St. Georgs-Termin 101 Mk. nebst 13 Groschen, eben damals für Pflasterung der Stadt 16 Mk.; für den Bau des Judenthores in den JJ. 1351 bis 1353, 118 Mk. und für den des Rennerthores in den JJ. 1353 — 1356 122 Mk.; für Pflasterung der Stadt und Erweiterung des großen Platzes in denselben JJ. 48 Mk. für Abschrift der neuen Stadtrechte (1353) 16 Mk. ³⁰¹); für

³⁰¹) Das ist jener berühmte Kodex der Municipalrechte, welchen v. Monse ausführlich recensirte unter dem Titel: Ueber die ältesten Municipalrechte Brünns.

Ausfertigung des Privilegiums, dem zufolge den Adelligen der Ankauf bürgerl. Häuser in der Stadt verboten wurde, 3 Mk. und ein Ferto zc., wobei bemerkt werden muß, daß dem Markgrafen alljährig eine beträchtliche Steuer, z. B. im J. 1354 370 Mk. gezahlt, der Markgräfin bei jedesmal bevorstehender Entbindung namhafte Geldgeschenke gemacht, ihre beiderseitige Dienerschaft, so oft der Markgraf hier anwesend war, freigehalten und auch seine jedesmaligen vornehmen Gäste, so wie der Olmüher Bischof mit kostbaren Weinen (z. B. Matvasser, Rivola zc.) und holländischen Tüchern von dem Stadtrath beschenkt wurden. — Der Handel Bränns, namentlich mit Tüchern aus Gent, Mecheln, Löwen, Köln, Dordrecht zc. wurde, zumal nach Ungarn, damals ungemein lebhaft getrieben, und der Rath wandte alle, sogar unsittliche Mittel an, um ihn zu fördern, wofür dieselben Stadtbücher zahlreiche Belege liefern³⁰²). Die Juden, welche damals so zahlreich in Bränn waren, daß ihre Häuser eine ganze nach ihnen jetzt noch benannte Gasse einnahmen³⁰³), wetteiferten mit der Bürgerschaft im Handelsverkehr und trieben auch starken Geldhandel, wobei sie sich aber allzuoft Bevortheilungen und Erpressungen zu Schulden kommen ließen, worüber häufig geklagt wurde. Den Reichtum einzelner Bürger dieser Zeit, welche insgesammt befähiget waren landtäfeliche Güter zu besitzen, erweisen nebst mehreren andern die Urtheile »Kritschen« und »Königsfeld« in diesem Bande.

Johann Sohn und Nachfolger, der Markgraf Jodok, bedachte Bränn ebenfalls mit mehreren Vorrechten, so z. B. schon im J. 1376 mit dem wichtigen: den Stadtrichter und sämtliche Geschworene nicht nur wählen, sondern auch absetzen zu können, beides ohne vorangehende Bestätigung des Landesherrn³⁰⁴), und daß er 1382 der Stadt das von ihm gestiftete Spital zum Sct. Stephan auf der Vorstadt Krdna geschenkt, haben wir bereits oben gemeldet. Auf seine Fürsprache bestätigte der König von Böhmen Wenzel alle bisherigen Begabnisse

³⁰²) So liest man z. B. zum J. 1355 »pro censu domorum meretricum dati sunt 6 Grossi,« zum J. 1368 »in platea boemorum ubi itar ad meretrices,« und 1391. erscheint in dem Testamentenbuch Lit. P. sogar ein »Mattheus olim magister meretricum.«³⁰³) Im J. 1391 besaßen sie 13 Hh. in der Stadt, obwohl das Häuserverzeichnis unvollständig ist.³⁰⁴) Urk. ddo. Brune ser. III. infra octav. Pasche.

der Stadt ³⁰⁵). Im J. 1393 soll er auch verwilligt haben, daß zum gemeinen Nutzen in der städt. Laverne von Sct. Michael bis Sct. Georg allerlei italienische, ungarische und bösterreichische Weine, wie auch Schweidnitzer Jung- und Altbier ausgehänkt würden ³⁰⁶). Kaum daß der Markgraf mit Unterstützung der Brünner Bürgerschaft das Raubschloß Eichhorn überwältigt hatte (1405) und bald darauf im 60sten Lebensjahre zum teutschen Kaiser erwählt worden war, starb er im J. 1411 zu Bränn und ruht in der Kirche bei Sct. Thomas (s. dies. oben). K. Wenzels Regierung ging an der Stadt spurlos vorüber, die Privilegienbestätigungen und die Erlaubniß ausgenommen ³⁰⁷), daß sie aus dem Schwarzawagraben das Wasser auf den obern und untern Marktplatz leiten dürfe. Im ersten Jahre der Regierung K. Sigismund's wurde in Bränn jener berühmte Landtag gehalten (1419), bei dem auch die Abgeordneten Pragk mit ihren hussitischen Priestern erschienen, die sich aber der König durch Uebereilung und Härte für immer entfremdete. Treu und fest hielt die Stadt am Herzog Albrecht v. Oesterreich, dem sie mit Jglau, Znaim, Budwitz und Pohrlitz vom K. Sigismund für die Mitgift seiner an Albrecht vermählten Tochter Elisabeth einstweilen verpfändet worden war, während der hussitischen Stürme, und schloß 1423 mit Olmütz, Jglau und Znaim ein Schutzbündniß gegen alle Feinde, und insbesondere gegen die überaus häufigen Raubritter. Im J. 1428 vertheidigte sich die Stadt nicht nur gegen die sie belagernden Hussiten, sondern schlug sie auch, als ihr Anführer Weliko durch einen mit hussitisch gesinnten Bürgern angesponnenen; glücklicherweise aber entdeckten Verrath sich ihrer am 17. Mai d. J. zu bemächtigen versuchte, aufs Haupt, und trug auch zu dem Siege wesentlich bei, welchen bald darauf das katholische Heer über die unter Prokop dem Großen und Weliko vereinigten Feinde zwischen Ezer-

³⁰⁵) ddo. Prage VI. Cal. Maj.; was er auch als Kaiser 1411 (Prag. 17. Febr.) that, und so auch die nachfolgenden Herrscher, nämlich 1424 Rkf. Albrecht (ddto. in castro Spielborg 20. Nov.) und 1523 K. Ludwig (na hrad. pragsk. w nediel. pžjed bromnicjem.), Anderer nicht zu gedenken. ³⁰⁶) d'Elvert, S. 123, nach Sanjely. In diesen Letzteren setze ich, wie überhaupt in alle Chronisten, welche ihre Angaben nicht urkundlich beweisen, ein Mißtrauen, daher mag man mir das obige und sonst in diesem Werke oft vorkommende soll nachsehen. ³⁰⁷) 1416 d'Elvert S. 126.

nowitz und Schlappanitz, erschloßen. Im J. 1431 hielt in Bränn der Olmäh. Bischof Konrad v. Zwola eine öffentliche Synode, um die entarteten Sitten des Volkes und der Geistlichkeit zu verbessern ³⁰⁸), und eben hier hat auch K. Sigismund, nach der Entscheidungsschlacht bei Lippan, zu Gunsten der gemäßigten Kallxiner 1434 gegen die jeden Vergleich verweigernden Taboriten unter den beiden Profeten ausgefochten — von den Abgeordneten Böhmens die Huldigung als rechtmäßiger König empfangen ³⁰⁹). Sein Schwiegersohn und Nachfolger des K. Albrecht, welchem er schon früherhin Währen abgetreten hatte, schenkte 1432 der Stadt die bis dahin zur markgräflichen Kammer gehörenden »Salzkammer Salzmauth, Laverne, wadia man schänket wällich Getränk und Schweidnitzer Bier, das Fassziehen und Geretwemessen zu Bränn,« und hob zugleich die unter Mkgf. Jobak eingeführte und drückende Neuerung, von jedem Malz 2 Meßen (in die mkgf. Malzmühle zu Bränn abzuführen, für immer auf. ³¹⁰); Damals waren die städtischen Renten nicht in dem blühendsten Zustande, wie dies mehre vor uns liegende Schuldbriefe des Stadtrathes beweisen ³¹¹). Auch K. Ladislaw, unter dessen Regierung der begeisterte Glaubensheld Johann Kapistran in Bränn viele von der katholischen Lehre Abgefallene in den Schoß derselben zurückbrachte ³¹²), ertheilte der Stadt mehre Vorrechte, z. B. im J. 1453 die Erlaubniß, mit rothem Wachs segeln zu dürfen ³¹³), vertrieb ein Jahr darauf die Juden von hier, deren Häuser, Synagoge und Friedhof er der Stadt schenkte, um sie mit Christen zu besetzen, und sprach die Bürger von allen bei den Juden gemachten Schulden los, wofür aber die Stadt den bisherigen Judenthums von 60 Schock Groschen in die mkgf. Kammer zu zahlen verpflichtet ward ³¹⁴). Daß er den Stadtrath für die auf Befestigung und Vertheidigung des Spielberges angewandten Auslagen entschädigt, ist schon oben gemeldet worden ³¹⁵). Im J. 1457 ertheilte er der um ihn wohlverdienten Stadt das Vorrecht, Heller und Pfennige mit dem Landeswappen,

³⁰⁸) Pilarz II. p. 168. ³⁰⁹) Dobner, mon. inod. Tom. I. p. 193.

³¹⁰) ddo. zu Wien, Mittw. vor St. Lorenzentag. ³¹¹) 2 derselben sind vom J. 1439, der eine lautet auf 110, der andere aber auf 90 Mt.)

³¹²) S. oben den »Peterberg« und die St. Magdalenenkirche. ³¹³) ddo. Bränn, d. Freit. nach St. Jakob.

³¹⁴) d'Elvert, am angef. O. S. 112 fg. ³¹⁵) S. d. Spielberg.

wie sie seine Vorgänger daselbst geschlagen, prägen zu dürfen, wobei sie sich des alten kais. Münzhauses bedienen könne.²¹⁶⁾, und kurz darauf in demselben Jahre die Bergfreiheit auf gewisse Jahre über die Bergwerke bei Römerstadt und Hangenstein, auf das, dem Brünner St. Annakloster gehörige bei Schöllschitz, so wie er bald darauf auch die alte Bergfreiheit K. Wenzels vom J. 1297 im Umkreise von 6 Meilen um die Stadt, bestätiget hatte²¹⁷⁾. Als nach Ladislaus' unvermuthetem Tode der kaiserlich gesinnte Georg v. Podiebrad-Kunstadt zum König von Böhmen erwählt wurde, versagte ihm auch Brünn nebst mehren Städten des Landes die Unterwerfung, und erst nachdem er sich mit einem Heere in den Vorstädten gelagert und mit einer Belagerung gedroht hatte, erfolgte die Unterwerfung, worauf er die städtischen Gerechtfame bestätigte und den katholischen Glauben zu schützen versprach (1458). Im folgenden Jahre (August) sah Brünn den Kais. Friedrich IV. in seinen Mauern, der hier den K. Georg mit Böhmen feierlich belehnt und ein Schutzbündniß wider die beiderseitigen Feinde mit ihm geschlossen hatte, bei welcher Gelegenheit es an Kampfspielen und glänzenden Festen jeder Art nicht fehlte, was der Kaiser damit vergalt, daß er späterhin (1463) der Stadt das wichtige Recht verlieh, venezianische Waaren durch alle kais. Länder verführen zu dürfen²¹⁸⁾. Als K. Georg vom Papste gebannt und seiner Länder verlustig erklärt wurde, hielt Brünn, so wie Olmütz, Znaim und Jglau, ungeachtet der eindringlichsten Abmahnungen des päpstlichen Legaten, fest zu dem hochherzigen Könige (1467), und selbst eine Verschwörung einiger mit ihm mißvergnügten Bürger, deren Zweck dahin ging, die Stadt dem entschiedensten Gegner des Königs, nämlich Johann v. Boskowitz, der mit 3000 Streikern vor ihre Mauern in demselben Jahre gekommen war, zur Nachtzeit zu übergeben, schlug fehl durch die Wachsamkeit des Befehlshabers der Besatzung Wolfgang v. Kragitz, der sie entdeckte und die Verschworenen, welche durch Flucht sich nicht

²¹⁶⁾ Das Münzrecht gehörte unter K. Wenzel dem jedesmaligen Brünn. Syndikus (s. oben), ward späterhin landesfürstlich und die Münzstätte selbst soll sich im alten Landhause auf dem Dominikaner-Platz befunden haben (d'Elvert, S. 143). In meinen Colloctanen findet sich eine beinahe ununterbrochene Reihe der landesfürstl. Münzmeister, v. J. 1240 bis 1430, die aber hierher nicht gehört. ²¹⁷⁾ Derselbe. ²¹⁸⁾ d'Elvert, S. 145.

gerettet, mit dem Tode bestraft hatte³¹⁹⁾. Johann v. Boskowitz ließ sich dadurch nicht beirren, sondern besetzte Alt-Bränn sammt dem Königialtkloster, belagerte den Spielberg, welcher nur schwach besetzt war, und zog zur Sicherung etwaiger Ausfälle aus der Stadt, unter demselben einen tiefen Graben; aber auf die Nachricht, daß Georgs ritterlicher Sohn Viktorin mit seinem Heere aus Oesterreich aufgebrochen war, um das geängstigte Bränn zu entsetzen (August), entwich er heimlich in die Wäldungen bei Eichhorn. Um so besser gelang die zweite, im heimlichen Einverständniß mit dem Bischofe Prothas v. Boskowitz entworfene und durch das Gold des ungarisch. Königs Mathias ausgeführte Verschwörung, deren Folge die war, daß Wolfgang von Kragitz gefesselt und die Stadt dem aus seinem Lager bei Trebitsch herbeigeeilten Mathias übergeben wurde, welcher auf dem Rathhause die Huldigung der Bürger empfing (1468). Der Spielberg hielt sich indeß unter seinem eben so tapfern als unbestechlichen Befehlshaber Leopold v. Kragitz (Bruder des vorigen) gegen die ungarische Macht unter Blasius Magyari und Paul Kinsky noch volle 9 Monate, bis der höchste Mangel an Lebensmitteln auch seine Uebergabe (Febr. 1469) erzwang. Die Plünderung der Vorstädte Bränns durch den vom K. Georgs Sohne ausgeschickten Parthelgänger Niklas Strzela im J. 1470 war das diese Stadt zunächst betreffende und erwähnenswerthe Ereigniß in dem Kriege, welchen König Mathias gegen seinen ehemaligen Schwiegervater aus sehr einseitigen Gründen unternommen, und derselbe Mathias schenkte der Stadt, zur dankbaren Erkenntniß ihrer ihm bisher bewahrten Treue, schon 1469 einen Hof in Wdnitz mit jeder Zubehör, und befreite ihre unter dem jetzigen Franzensberge gelegene Mühle von dem jährl. Zins von 10 Mk., so wie den obigen Hof von allen Abgaben und Steuern³²⁰⁾. Die Unterhandlung des Friedens, welcher den unserm Lande so verderblichen Kampf beendigen sollte, wurde zwischen Mathias und dem Nachfolger Georgs, K. Blaslaw, in Bränn begon-

³¹⁹⁾ Derselbe S. 147 ff., und ausführlich nach Pessina. Eben-
 wird gesagt, daß die Hinrichtung der Verschworenen wahrschein-
 lich am Dominikanerplatze statt fand, wo ihre Körper auch be-
 graben wurden, worauf die Inschrift auf der jetzt noch daselbst
 befindlichen St. Johann v. Nep. Bildsäule deuten soll. ³²⁰⁾ Da-
 selbst, S. 153.

nen, aber 1479 in Olmütz geendigt, wodurch Mähren ein Eigen des erstern für seine Lebenszeit ward.

An Forderungen zwischen der Bürgerschaft, dem in der Stadt wohnenden Adel und der Geistlichkeit, namentlich wegen des Rechts der ersteren, landtäfliche Güter besitzen zu dürfen, was der Adel anfocht, sich aber gleichwohl allen bürgerl. Lasten in Betreff seiner Häuser in der Stadt selbst entziehen wollte, und wegen mancher Eingriffe in die Rechte der geistlichen Communities (meist den Weinschank und freie Einfuhr von Lebensmitteln betreffend) von Seite des Stadtrathes, welche aber in den J. 1486 und 1497 theils durch den einsichtsvollen Landeshauptmann Etibor v. Czimburg, theils durch K. Wladislaw beglichen wurden, fehlte es nicht, und der letztere erlaubte im J. 1498 der dastgen Bürgerschaft über ihr bewegliches und unbewegliches Vermögen lehtwillig frei verfügen zu können³²¹). Wladislaw's Sohn und Nachfolger K. Ludwig berechnigte 1524 die Bürgerschaft, alle seine Verordnungen, insofern sie ihren Privilegien widerstreiten sollten, nicht befolgen zu dürfen (!), und befahl in demselben Jahre dem Stadtrathe, alle fremden Handwerksleute, die sich in den Vorstädten niederlassen, wegzuwelfen³²²). Ferdinand von Habsburg, welchen die böhmischen Stände nach Ludwigs Tode zum Könige erwählten, empfing zu Bränn im J. 1527 auch die Huldigung Mährens und verbot, um die Uneinigkeiten zwischen dem Rath und der Gemeinde zu schlichten, schon am 24. April d. J. aufs strengste alle Vereinigungen und Widersetzlichkeiten der Bürgerschaft gegen ihren Rath, dem er unter einem Befahl, genau zu wachen, daß Niemand, außer er besäße einen Weingarten und Haus, Wein ausschänke, wovon eine Abgabe, wie von Alters her in die k. Kammer zu entrichten sei — als Bürger gelten solle, und daß jede Woche ein Fleisch- und Brodmarkt gehalten werde, wo es jedem frei stehe, zu kaufen und zu verkaufen. Für die Hilfe, welche die Stadt demselben Könige im J. 1529 gegen die Wien belagernden Türken geleistet, ertheilte er ihr 1532 die Bergfreiheit über ein damals neu aufgekommenes Bergwerk bei Deblin „Danielsberg“ genannt (s. Domin. Surem), und 2 J. später bestätigte und erweiterte er das Meilrecht dahin, daß im Kreise von 1 Meile um die Stadt weder Weinschänken

³²¹) ddo. Ofen, am Dienst. vor St. Augustin. ³²²) Urf. im F. M.

noch Brauhäuser erbaut werden dürfen, so wie er 1 Jahr später einen Vergleich zwischen dem Rathe und der Karthause Königsfeld bestrittigte, aus dem am Grunde der letzteren gelegenen Teiche „Geißberg“ das Wasser über das zum Spielberge gehörige Geblet leiten zu dürfen³²³). In dieser Zeit wurden die wohlhabenden l. Städte von den Landesherren öfter um Geldanleihen angegangen und leisteten sie willig. So ließ z. B. Brunn dem K. Ferdinand im J. 1550. 1500 Schock Grosch., und für seinen Nachfolger Kais. Rudolph II. verbürgte es sich für 20,000 fl. mähr. gegen Wratislaw von Pernstein, nachdem es demselben Kaiser früher schon 2000 Thlr. vorgeliehen. Bald darauf hat die Stadt für ihn gegen Georg Hartmann v. Flechtenstein für 71,000 fl. rh., und 1599 gegen Helena von Thowar, für 50,000 fl. mähr. nochmals Bürgschaft geleistet, ohne daß man mit Sicherheit angeben könnte, ob sie diesfalls, ungeachtet der dringendsten Vorstellungen von ihrer Seite, je befriedigt worden³²⁴). Um das obige Geld zu gewinnen, mußte die Stadt mehre ihrer Besitzungen verkaufen, z. B. im J. 1529 den Markt Wolframitz nebst den Antheilen der DD. Babicz und Morawicz an Sigmund Walaczky v. Myrow³²⁵), 1542 dem Mathias Munka v. Cywanowicz 11 Unterthanen in Struz, wogegen sie in demselben J. von Adeniel Lampach v. Potenstein das D. Morlowel erkaufte, um es schon nach 10 J. an den Olm. bischöfl. Markthal Pertold wieder zu verkaufen³²⁶), und 1557 veräußerte sie die DD. Aschmeritz mit Patronat und Suchschrbl nebst 4 Unterthanen in Klein-Selowitz an den obigen Wilhelm Walaczky v. Myrow³²⁷), wofür sie freilich wieder das Gut Leskowitz (s. dasselbe bei Gyrcin) an sich brachte.

Unter den Unfällen, welche Brunn damals erlitt, sind die bedeutendsten: die Pest, welche sich in den Jahren 1558, 1571 und 1584 wiederholte und 11,000 Menschen hinweggerafft haben soll, und 1577 eine hierland's bis dahin unbekannte furchtbar wüthende Lustseuche (morbus hruno-gallianus) deren Heilart der damals hier lebende berühmte Arzt Thomas Jordan erfunden hat, und dafür von den Ständen in den Ritterstand mit dem Prädikate seines Geburtsortes „von Clausenburg“ aufgenommen wurde. Am 9. Mai 1591 soll man hier auch ein heftiges Erdbeben verspürt haben.

³²³) Urf. bei d'Elvert im Anhang. ³²⁴) Das. S. 169. ³²⁵) B. S. XIX. 4. ³²⁶) XXII. 38. 42. 87. ³²⁷) XXXI. 13.

Seit dem J. 1570 hatte sich mittlerweile die protestantische Lehre dergestalt verbreitet, daß R. Rudolph II. im J. 1602 sich genöthigt sah, gegen die »heimlichen Winkelversammlungen,« gegen »sektische Prediger« und »nicht gebräuchliche Religions-exercitia« ein scharfes Verbot zu erlassen, in welchem er den Widerspänstigen mit Gefängniß und noch härteren Strafen droht³²⁸⁾. Demungeachtet führte schon 2 J. später das Petersberger Kapitel nachdrucksvolle Klagen beim Stadtrathe wegen Beschimpfung und Mißhandlung mehrerer Priester durch nicht-katholische Bürger, von denen einer aus seinem Hause auf einen ruhig vorbei gehenden Kanonikus geschossen³²⁹⁾; und dieser freche Uebermuth mußte natürlich zunehmen, seitdem der Erzherzog Mathias in dem bekannten Kriege mit seinem kais. Bruder bei Gelegenheit, wo er in Brünn unter jubelndem Ruf als Markgraf begrüßt wurde, die Religionsfreiheit bewilligte (1608). Die Erzählung jener Ereignisse, die den beklagenswerthen Zustand der nichtkatholischen Stände Mährens, welche von denen Böhmens dazu fortgerissen wurden, vom J. 1620 vorbereitet und zum Ausbruch gebracht haben, und deren Hauptschauplatz Brünn gewesen, gehört in die Landesgeschichte, oder in eine ausführlichere Geschichte der Stadt, als wir sie hier liefern können, und es wird nur bemerkt, daß der Stadtrath von der bewaffneten Bürgerschaft unter Androhung des Todes genöthigt wurde, gleichfalls sich für die aufrührerischen Stände zu erklären, und ihnen den Spielberg einzuräumen. Die wilden Verordnungen der zur Besorgung des Landes bestellten 30 Direktoren, denen zufolge alle Katholiken aus dem Stadtrathe verbannt, alle katholische Beamte ihrer Würden entsetzt, die Skt. Jakobs Pfarrkirche den Evangelischen eingeräumt, die Jesuiten vertrieben (s. oben), der geistliche Stand mit seinem Besizthum von den Landtagen verwiesen, die Ordensgeistlichkeit ihrer Güter beraubt und ins Elend hinaus gestossen, die ihrem Fürsten treu ergebenen ausgewanderten Edeln in Acht erklärt wurden u. s. w. — waren natürliche Folgen jenes kaum begreiflichen Schwindels, welchem auch der hochherzige Kardinal Franz v. Dietrichstein, und der vielverdienete edle Pikardt, Karl v. Hierotin, für kurze Zeit als Opfer fielen. Der von Böhmens Ständen zum Ge-

³²⁸⁾ ddo. Prag, Mont. nach Pauls Belehrung. ³²⁹⁾ Lib. Erect. eccl. S. Petri, Fol. 419.

genkönig erwählte Kurfürst von der Pfalz, Friedrich, ward am 5. Febr. 1620 in Bränn feierlichst empfangen, wohnte dem nach Kalvins Geiste in der Jesuitenkirche abgehaltenen Gottesdienste bei, empfing am folgenden Tage die Huldigung der nichtkatholischen Stände und bewohnte während seines dasigen Aufenthalts das v. Dietrichstein'sche Haus. Aber schon am 8. November desselben Jahres entschied die Schlacht am weißen Berge bei Prag über seine unrechtmäßige Herrschaft und das Treiben seiner Anhänger. Der kais. General v. Buquoy besetzte im Anfange des J. 1621 die Stadt, und das von dem Cardinal v. Dietrichstein präsidirte oberste Gericht fällte auf dem Rathhause das Urtheil über die Theilnehmer an dem Aufstande, von denen zwar wenige den Tod erlitten, aber eine um so größere Zahl aus dem Herren-, Ritter- und Bürgerstande mit ewiger oder mehrjähriger Kerkerstrafe, und durch Confiscation ihres ganzen Vermögens oder eines Theils desselben gestraft wurde. Daß der Bränner Stadtrath in den vorgegangenen Wirren nur der Gewalt von Seite der Auführer nachgegeben, und die Stadt überhaupt viel weniger verschuldet habe als manche andere Städte des Landes und namentlich Olmäh, hat Cardinal v. Dietrichstein in dem an den Kaiser diesfalls abgeschickten Schreiben vom 2. März 1623 nachdrücklich bestätigt. Gleichwol wurde auch hier, wie in allen k. Städten, dem Rathe ein königl. Richter beigegeben, welcher die Rechte des Königs überwachen sollte, und später (1636) ward in Bränn durch Einsetzung des aus 1 Kanzler, 2 Rätthen, Sekretären und andern Kanzleipersonen bestehenden königl. Tribunal's der Grund zu dem gegenwärtigen Suberitum gelegt, welches erstere nach des Kaisers Tode zwar nach Olmäh übersezt, aber schon 1641 wieder zurück nach Bränn verlegt wurde, wohin (in das alte Landhaus auf dem Dominikanerplatze) auch das bisher abwechselnd in Bränn und Olmäh gehaltene Landrecht, nebst den beiden nun in eine vereinigten Landtafeln, gekommen. Alle späteren Bemühungen der Stadt Olmäh, die Landesstellen zurück zu erhalten, blieben fruchtlos.²²⁰⁾

Im Verlauf des 30jährigen Krieges hatte Bränn vollauf Gelegenheit, seine Treue und Aufopferung für den Landesfürsten aufs Gländzendste zu erweisen, und that es auch zu sei-

²²⁰⁾ Alles dies erzählt d'Elvert (S. 175 flg.) gründlich und ausführlich.

nem unvergänglichen Ruhme. Nachdem die Schweden Olmütz mit leichter Mühe erobert, kamen sie unter dem eben so kühnen als glücklichen Torstensohn bis in die Nähe von Bränn, ohne auf ihrem Zuge von dem mit überlegenem Heere zwischen Mitterlich und Kojetein unthätig gestandenen k. k. Feldherrn Gf. v. Gallas daran gehindert worden zu seyn, und verbrannten die durch Gabriel Bethlen 1623 verwüsteten und aus ihren Trümmern kaum sich erhebenden Vorstädte, wobei auch die Gebäude des Petersberges (s. oben) ein Opfer des Feuers wurden. Mangel an Lebensmitteln und der mit Dänemark ausgebrochene Krieg zwangen Torstensohn für diesmal abzugehen, aber 1645 war er wieder zurückgekehrt, und beschloß, Behufs der Deckung seines Rückens auf dem gegen Wien entworfenen Zuge, die Stadt um jeden Preis zu erobern. Am 3. Mai 1645 kamen die Schweden vor Bränn an, und lagerten sich rund um die Stadt, welche ihr tapferer Befehlshaber Ludwig Raduit v. Souches (auf dem Spielberge befehligte der Oberstlieutenant Jakob Dyllvi) schon zuvor durch Vertiefung der Gräben, Herstellung der Mauern und Niederreißung mehrerer Vorstadtgebäude haltbar gemacht, den Muth der kleinen Besatzung aber und vorzüglich den der Bürger und der studierenden Jugend bis zur Begeisterung entflammt hatte. Während der nachfolgenden durch 16 Wochen dauernden und mit aller Wuth eines an ununterbrochene Siege gewöhnten Feldherrn geführten Belagerung, hatte Bränn bewiesen, was altrömische Ausdauer und Liebe für Fürst und Vaterland vermögen, wurde aber für die abartende Drangsale und erlittenen Verluste³³¹⁾, besonders aber wegen ihrer mannhafteu Resistenz,

³³¹⁾ Die meisten Vorstädte waren vom Feinde verbrannt, und viele Häuser in der Stadt durch dessen schweres Geschütz mehr oder weniger beschädigt. Der Feind soll bis zum 5. Juni bei 100.000 Kugeln nebst 2000 Tonnen Pulver verschossen und gegen 6000 Mann verloren haben, während der Verlust der Verteidiger nur 200 an Todten und 150 an Verwundeten betrug. Der letzte misslungene Hauptsturm fand am Mariens Himmelfahrtstage (15. August) statt, und dieser Tag wird seitdem alljährig durch ein Hochamt bei St. Jakob, wobei das bewaffnete Bürgercorps die gewöhnlichen Salven gibt, gefeiert. Eine ausführliche Beschreibung dieser merkwürdigen Belagerung liefert ein während derselben fleißig geführtes Tagebuch, welches im J. 1645 in 4to in Bränn und nachher wieder im Reich. v. Hormayers »Archiv« (Jahrg. 1816, Nr. 1. 2. und 1817 Nr. 35. 36.) abgedruckt

tapfern Wigilanz, und standhaftigsten Treu, womit sie sich bei solcher gefährlichen Occasion zu ihrer und ihrer Postaritaet unsterblichen Nach-Ruhm, auch seiner und aller Erb-, König- Reich und Länder Hochersprießlichen Ruhm bei der ganzen Welt glorios und lobwürdig gemacht“ — mit einem neuen Stadtwappen (dem noch gebräuchlichen, nämlich in einem länglichten, goldfarbnen Herzschild einen schwarzen Lkbyfigen Adler, auf dessen Brust das alte Wappen, aus einem länglichten Schilde mit 4 Balken, deren 1 und 3 roth, die andern silberfarbig, bestehend, zwischen den Adlerskbyfen aber der Anfangsbuchstabe seines Namens: F. III. und darüber eine goldene Krone), mit Erhebung der 22 Rathsverwandten sammt ihrer Nachkommenschaft in den Adelsstand, und Befreiung von allen Inquartirungen, wenn sie nur 1 Haus besitzen. Ueberdies befahl er, daß jeder Bürger sammt seinen Nachkommen das Recht haben sollte, in jeder Stadt der sämmtlichen österr. Länder sich ansässig zu machen, und in die Zunft, deren Handwerk er erlernt, unentgeltlich aufgenommen zu werden; schenkte ferner der Stadt den Wein- und Biertag, den sie in die k. Kammer zu zahlen hatte, für immer, und befreite kurz darauf die Bürger auch von allen Zoll- und Mauthabgaben durch alle österr. Lande. Zur Herstellung der „ruinirten Stadt-Wirthschaften“ verwilligte der Kaiser 30,000 fl. und erlaubte, daß die Stadt vor jedem der 6 Jahrmärkte einen Vieh- und Roßmarkt halten dürfe. Zur schnellen Abhilfe der nöthigsten Bedürfnisse hatte er schon früher 300 Ruffen Salz und 10 Fäßchen Geld (33,000 fl.) der Stadt zugesandt.

Der Ueberrest des Jahrhunderts verging für Brünn, welches im J. 1668 347 behaute und 60 unbehaute Bürger gezählt hatte, ruhig, die österr. Streitigkeiten wegen des Meilrechts, der Mauthfreiheit und des Weinschankes etwa ausge-

wurde, wornach, so wie nach dem Theatrum Europeum (T. V. p. 714), Puffendorfs: schwed. und deutsch. Kriegsgeschichte (17. Buch), Hanzely: Gloria posth. studiosorum Brun. und Franck: Bürgertrüge. Brünns (Brünn 1798. 8.) u. d'Elvert die Belagerung beschrieben. Auch Kruger gab darüber eine eigene Schrift unter dem Titel: Cives Brunenses contra Torstensonianum 1645 zu Leutomischl 1670 in 4to heraus und im J. 1747 erschien auch eine Schrift betitelt: Nachricht der 100jährigen Gedächtniß wegen wunderthätiger Befreiung der Stdt. Brünn von der schwed. Belagerung, Brünn Fol.

nommen, deren aber hier nicht gedacht werden kann. Während der Kriege K. Leopolds I. mit den Türken wurden die Stadtmauern wieder hergestellt, und das Juden- so wie das Fröhlicher-Thor (1663 — 1679) erneuert. In den J. 1679 und 1715 wüthete auch hier, wie überhaupt im ganzen Lande, eine furchtbare Pest, wegen deren Abwendung im erstgenannten Jahre der Stadtrath die noch vorhandene schöne Bildsäule der Mutter Gottes auf dem großen Plage aufführen ließ. Auch während der 2monatlichen Blokade der Stadt durch die Preußen im J. 1742 wußte Bränn den alten Ruhm treu zu bewahren; der Feind zog unverrichteter Sache ab, nachdem er die Umgegend furchtbar verwüestet ³³²). Die unvergeßliche Kaiserin Maria Theresia, welche mit ihrem erhabenen Gemahle K. Franz I. vom 12. bis zum 20. Juni des J. 1748 hier verweilte, verlieh der Stadt neuen Glanz, so wie dem Lande große Wohlthaten, durch Errichtung des Appellations- (1752) und Militärgerichts (1753), einer Ackerbaugesellschaft (1770), der Franksteuer-Administration (1777), der Beendigung der vom K. Karl VI. begonnenen herrlichen Kunststrasse von Wien über Bränn nach Olmäh und Anlegung einer zweiten von Bränn über Zwittau nach Böhmen (1752), Errichtung einer Börse (1762), die aber bald dem seit 1785 mit dem Bränner Magistrat vereinigten Wechselgerichte wich, einer Leihbank (1751), eines Bisthums (1777 s. oben), einer Normalschule (1774), und durch Uebersetzung der seit 200 J. in Olmäh bestandenen Universität nach Bränn (1778), welche die Vorlesungen im Jesuitenkollegium hielt, aber 1782 unter dem Namen »Lyceum« wieder nach Olmäh verlegt wurde. Die Veränderungen, welche Kaiser Joseph II., namentlich durch Aufhebung der Klöster und verschiedenartige Verwendung ihrer Gebäude, in Bränn angeordnet, sind aus dem Obigen bekannt, und hier wird nur erwähnt, daß nach Verkündigung des Duldungs-Patents (1781) in Bränn aus der ehemaligen Reitschule beim Brännerthore das protestantische Bethaus durch freiwillige Spenden entstand (1783), daß ferner das Gymnasium sammt der Normalschule aus dem ehemaligen Jesuitenkollegium in ein eigenes Gebäude in der Fröhlicher Gasse über-

³³²) Mehreres darüber in: Rindl, J. M. breve Compendium oder Beschreibung des preuß. und sächsisch. feindlichen Einfalls in Mähren, auch Blokade der Stadt Bränn. Bränn 1743. 4to.

setzt wurde, und daß in Folge der ungemein begünstigten Gewerbszweige jeder Art, namentlich der Fabriken (1760 — 1786) die Bevölkerung sehr zunahm (im J. 1791: 20,317, aber 1798 schon 23,598 S.) und mehre Vorstädte (Straßengasse 1782, Schwabengasse 1788 u.) theils neu entstanden, theils bedeutend (z. B. auf der Grabengasse durch 47 neu gebaute H., auf der großen Neugasse aber durch 40) erweitert wurden. — Am Schluß des Jahrhunderts wurde Bränn mit Besuchen mehrerer hoher Häupter beglückt. So kamen hierher z. B. im J. 1790 der K. von Neapel, Ferdinand IV., das Jahr darauf der Kais. Leopold mit seinem präsumptiven Nachfolger dem Erzherzoge Franz, und Letzterer, schon als deutscher Kaiser mit seiner Gemahlin Maria Theresia, dem Erzherzoge Joseph und dem Herzoge Albert von Sachsen-Teschen im J. 1798.

In neuester Zeit wurde auch Bränn von den kriegerischen Nachschwüngen der französischen Staatsumwälzung hart berührt. Das Jahr 1805 bezeichneten mehre Elementarumfälle, worunter ein furchtbares Hagelwetter, welches Schlossen bis zur Höhe von einer Viertel Elle anhäufte (Juni), und gleich darauf eine noch nie erlebte Ueberschwemmung des sonst unbedeutenden Baches Ponawka, welche den Vorstadtgassen Teichdamm, Unterzell, Lebergasse und Josephsstadt mit Zerstörung gedrohet hatte — die bedeutendsten gewesen; aber schon am 19. Nov. desselben Jahres um 4 Uhr Nachmittags besetzten 30,000 M. feindlicher Franzosen die von allen k. k. Behörden früher verlassene Stadt sammt allen Vorstädten, und fügten den Bewohnern durch Requisitionen bedeutenden Schaden zu. Am folgenden Tag wurde das französische Hauptquartier hierher verlegt, und Kaiser Napoleon bezog die für ihn mittlerweile eingerichtete Wohnung des Landes-Souverneurs im Diakastrialgebäude, die er bis zum Tag der Schlacht von Austerlitz (2. Dez.) behielt. In der Folge der letztern wurde die Stadt mit Gefangenen und Verwundeten förmlich überschwemmt, für welche letztere man 32 Spitäler errichtet hatte. Die Feinde zogen nach endlich geschlossenem Frieden am 12. Jänner 1806 ab, nachdem sie der Bürgerschaft theils durch geforderte gute Verpflegung, theils durch ausgeschriebene Lieferungen ³³³) großen Schaden zugefügt hatten, der um so empfindlicher war, als dies das erste

³³³) So mußten noch in der Nacht vom 11. auf den 12. Jänner 30,000 Portionen Brod abgeliefert werden.

Mal war, wo die Stadt einen Feind in ihren Mauern gesehen. Nach der für Oesterreichs Waffen so rühmlichen Schlacht bei Aspern im J. 1809 wetteiferte die Bürgerschaft Brünns mit dem dassigen Adel in der Aufnahme und besten Verpflegung der hierher gebrachten verwundeten Krieger, und es gab sich das edelste Gefühl für Fürst und Vaterland eben so kund wie im J. 1645; aber nach Abschluß des Waffenstillstandes zu Znaim, der auch das als Festung längst aufgegebene Brünnden Franzosen einräumte, rückte ein Korps derselben am 12. Juli des nämlichen Jahres hier ein, um erst nach Abschluß des Wiener Friedens (14. Okt.) wieder fortzuziehen, nachdem die Fürsorge des damaligen edelmüthigen Gouverneurs Grafen Prokop v. Lazansky den Magistrat sowol wie die Bürgerschaft gegen alle unbilligen Forderungen des machttrügigen Feindes in jeder Art geschützt hatte. Im J. 1814 kamen hier die drei verbündeten hohen Herrscher: S. M. die Kaiser von Oesterreich und Rußland, wie auch der König von Preußen, in Beginn des ewig denkwürdigen Befreiungskampfes, mit sehr zahlreichen Gefolge zusammen, und 4 S. darauf beglückten Se. K. K. Majestät Ferdinand I. als Kronprinz die Stadt mit einem Besuche, um die Weihe-Feier des Obeliskes am Franzensberge bis zur höchsten Begeisterung des entzückten Volkes zu steigern. Daß Sr. Majestät der unvergeßliche Kaiser Franz I. in den J. 1833 und 1834 einige Wochen (in den Monaten September und Oktober) in Bränn zu verleben geruhte, um mitunter den militärischen Uebungen bei Luras beizuwohnen, lebt ohnehin im frischen und dankbarsten Andenken jedes dem erhabenen kaiserlichen Erzhaufe tiefst ergebenen Stadtbewohners.

Von Literatoren, Künstlern und solchen Männern welche sich um Staat und Kirche besonders verdient gemacht, und in Bränn entweder geboren waren oder gelebt haben, können wir, um nicht weitläufig zu werden, nur einige anföhren.³³⁴) So erhielten z. B. an der Prager Hochschule folgende Bränner den Doktorgrad in der Weltweisheit und den freien Künsten; 1368 Andreas, 1369 Hermann (1378 war ebendort Exami-

³³⁴) Daß bald nach Erfindung der Buchdruckerkunst die Stadt eine eigene Buchdruckerei besaß, beweist das hier erschiene Werk: *Agenda secundum chorum Olomucensem*, Brunao 1486, 4. (s. Dobrowsky's liter. Magazin von Böhmen u. Mähren, Thl. 3. S. 78), und seitdem wurden hier mehre andere Werke aufgelegt, welche

mator ein Stephan v. Bränn), 1380 Mathias, 1384 Stephan, 1386 Arnold, 1391 Niklas, 1401 Jakob, 1408 Wenzel und ein gleichnamiger 1411 u. s. w. ³³⁵). Es war ein Brünneb, nämlich der Meister Anton Pilgram, welcher den Wiener St. Stephansthurm von da an, wo gegenwärtig die Uhr ist, seit 1407 vollendet, und 1433 (am 4ten Tage nach dem St. Michaelsfeste) den Knopf demselben aufgesetzt, nachdem der Bau in Allen 74 J. gedauert und 44,000 fl. gekostet hatte ³³⁶). Ebenso war der Olmüher Bischof Johann XI. Paz (1450 — 1454) in Bränn geboren ³³⁷), und so auch (schon 1420) der Buzslauer Domdechant und Vikar des Olmäh. Bisthums, Jakob ³³⁸). Ein Matthäus v. Bränn war in den J. 1480 u. 1490 Rektor der Prager Hochschule ³³⁹), und im 16. Jahrh. lebte daselbst der auch als Schriftsteller (z. B. *de aquis medicatis Moraviae etc.*) berühmte mährische Landesphysikus Thom. Jordan v. Klau senburg († 1585 s. oben), so wie um 1650 der ebenfalls auch Landesphysikus und Dr. der Arzneikunde, Joh. Ferdinand Hertod v. Todtenfeld, der mehre naturhistorische Schriften herausgab, worunter der *Tartaro-Mastix* die wichtigste. Als berühmte Glockengießerer ihrer Zeit lebten in Bränn der ausgezeichnete Haubitz (nach Haubitsch und Haubit um 1440), um 1472 Martin, 1499 Sebastian, 1499 — 1509 Hieronimus 1509 Johann, 1509 — 1528 Simon, und zwischen 1720 — 1736 Joh. Sigmund Kerker; als Maler: um 1590 Wenzel Hannak, 1640 — 1650 Hieron. Bayer, ein Bränn. Bürger und seiner Zeit einer der ersten Maler! Mährens; 1630 — 1644 Markus Greger, in der Mitte des 18. Jahrh. die Historienmaler: Franz Kav. Palko, der geb. Neapollitaner Januario Basile, Eckstein, Kotter (mehre Altarblätter, das Votivbild, die Belagerung Bränns im J. 1645 vorstellend, in der St. Thomas-Pfarrkirche), Schaffler

d'Ewert. S. 165, — mit Ausnahme des eben angeführten — verzeichnet hat. ³³⁵) Monum. histor. Univers. Prag. T. II. ³³⁶) Siehe Geschichte Wiens etc. vom Freih. v. Hoernayr, II. Jahrg. I. Heft, S. 33 folg. Tschischka versteht dagegen (s. der Stephansdom, beschrieb. von Franz Tschischka, Wien 1832, Fol.) unsern Pilgram erst in das Jahr 1520, gleichwol aber auch als Mitarbeiter an demselben Münster. d'Ewert's diesfällige Angabe (S. 116) zum J. 1357 ist offenbar unrichtig. ³³⁷) Ser. p. 159. ³³⁸) das. p. 150. ³³⁹) Mon. etc. T. I. 22. 23.

(einige Altarblätter und die Kuppeln der Jesuiten-Garnisonkirche), Stern (Altarblätter in den Kirchen St. Jakob, und der Barmherzigen in Brünn, der Pfarrkirche in Weisskirch etc.). Felix Leichert (Altarblätter in der Brünn. Minoritenkirche und mehreren andern Pfarrkirchen z. B. in Troppau, Konstantin und Krakau), der k. k. Hofmaler Daniel le Grand (Platfond im s. g. alten Landhause), sein Schüler Endlinger (viele Skizzen zu Platfond's etc.), Etzens (Kuppel der Piaristenkirche in Kremsier, Minoritenkirche in Brünn, die Pfarrkirche in Schwabentz etc.), der ältere Korompay (mehrere Altarblätt. in den Kirchen Brünns), so wie der bereits oben gerühmte Baumeister Mauritz Grimm, nebst den Bildhauern Joh. Schaubberger, dem ausgezeichneten Andreas Schweigel sammt dessen Bruder Thomas Schweigel etc. Früher schon, nämlich um 1600, lebte hier der geschickte Bildhauer Georg Frey, und zwischen 1660 — 1685, dann um 1716 hatte Brünn an Johann Kaspar und Joh. Georg Gutwein vortreffliche Kupferstecher. Auch der noch lebende und überaus geschickte Buchbinder zu Köln am Rhein J. Hälving ist von Brünn gebürtig. — Von Literatoren erwähnen wir den Jesuiten Joh. Jüngling (geb. 2. Febr. 1705, † 1775, mathematische Abhandlungen), Joseph Jutein, Kanonikus in Brünn († 15. Nov. 1812, mehrere juridische Abhandlungen), um 1750 den Landesadvokaten Wilh. Alex. Baläus, der eine der größten und kostbarsten Bibliotheken in Mähren besaß, welche aber nach seinem Tode aufgelöst wurde, den als kundigen Sammler und Aufbewahrer historischer und Kunstschätze des Vaterlandes, wie auch als gründlichen Literator rühmlichst bekannten k. k. m. s. Subernal-Sekretär Peter Terroni († 1829), die Jesuiten Franz Demuth († 1800 zu Prag, scharfsinniger Forscher der chaldäischen Sprache und Schriften darüber), und Karl Böhmstätten (geb. 1729 † daselbst 1764: de Saxonias Electoribus, Prag. 1760), die Pfarrer von St. Jakob Johann Ritter v. Böhm († 21. Dez. 1812, mehrere Schriften poetisch, homilet., und naturhist. Inhalts) und Maximilian Reichenhofer (geb. das. 15. Dez. 1781, Verfass. mehrerer in Druck herausgegebener Predigten und ausgezeichneten Kanzelredner), der als Mathematiker und Astronom vorthellhaft bekannte k. k. Hauptmann Ferdinand Knittmayer († 21. Nov. 1814 mehr. Schriften und Aufsätze astron. Inhalts), der k. k. Hofrath bei der oberst. Justizstelle Anton Schwarz († 1832 in

Wien: Repertorium über die Herr. Gesetze), der k. k. m. f. Appellationsrath Johann Lufsch (geb. zu Groß-Abtsdorf in Böhmen. 1756 † in Brünn, mehre Werke historisch-juridischen Inhalts), der als k. sächs. Reichsvater- und Bischof in part. infidel. verstorbene Joh. Alois Schneider (geb. 12. April 1752, Predigten, Elegien, theolog. Abhandlungen und Gebetbuch), die beiden Bischöfe von Brünn, nämlich Vinzenz Jos. Fürst v. Schrattenbach (hier geb. am 18. Jun. 1744, mehre Predigten) und den auch als Kanzelredner ausgezeichneten Wenzel Urban Ritter v. Stuffer (geb. 27. Sept. 1764, † 24. Mai 1831, mehre Predigten), den Pfarrer in Bistritz Jos. Fried. Troppe (geb. 5. März 1744, † um 1818, Kanzelreden), den k. k. Professor an der Hochschule zu Lemberg, Ludw. Eduard Zehnmark (geb. 1753, viele Schriften geschichtl. und poetisch. Inhalts), den k. k. Sekretär bei der obersten Justizstelle Joh. Jak. Heinrich Ezi- fan (geb. 10. März 1789, mehre Schriften und Aufsätze histor. Inhalts), und den k. k. m. f. Subern. Koceptpraktikanten Christian d'Elvert (geb. zu Brünn 11. April 1803, Verfasser der »Geschichte Brünns«, und vieler histor. Aufsätze in verschiedenen Zeitschriften). Auch wirken von hier aus die rühmlichst bekannten Literatoren: Joseph Georg Meiner (s. Dom. Parischendorf I. Band dieses Werkes), Franz Rippe (k. k. mähr. schles. Appellationsrath) und Franz Ritter v. Heintl; ferner Karl Jos. Jurende (geb. zu Spachendorf 24. Apr. 1780, Herausgeber der »Moravia« des »Redlichen Verkündigers« und des beliebten »Mähr. Wanderers«) und der Sekretär der k. k. m. f. Ackerbargesellschaft und Redakteur der Brünnener Zeitung Jos. Karl Lauer, (geb. zu Pitschen in Preuß. Schlesien am 13. Mai 1788, Aufsätze ästhetischen und landwirthschaftlichen Inhalts in verschiedenen Zeitschriften, metrisch. Uebersetzung. aus dem Französischen &c.), der k. k. Gymnasial-Professor Albin Heinrich (geb. 1. März 1785 im Markte Friedland Olm. Kreis.), Verfasser der Geschichte des Herzogthums Teschen und vieler Aufsätze geschichtl., topograph., und geognostischen Inhalts in mehren gelehrten Zeitschriften) und der Buchdruckereibesitzer Rudolph Rohrer (geb. 1805 in Krakau, »Vorarbeiten zu einer Flora des mähr. Gouvernements« &c. Brünn 1835. 8.) auf die Literatur fördernd ein«.

Von hochgestellten noch lebenden Personen, auf welche Brünn, als ihr Geburtsort, mit Recht stolz seyn darf und es auch ist, bemerken wir: Se. Excellenz den Herrn Anton Friedrich Grafen Wittrowsky v. Wittrowitz und Nemischl, k. k. wirkl. geheim. Rath, Obersten Kanzler u. u. (geb. 20. Mai 1770, auch als Literator und großmüthiger Beförderer der Literatur, Kunst und Industrie allgemein gefeiert), und Se. fürstl. Gnaden den Herrn Vincenz Eduard Wilde, Fürst-Erzbischof in Wien (geb. am 17. Mai 1777, auch als pädagogischer Schriftsteller und Homilet ausgezeichnet).

Allod-Herrschaft Alt-Brünn mit den wichtigsten Gütern Gundrum, Kosterwitz, St. Switz, Držeschin und Czaczowitz.

Lage. Dieser vereinte Körper liegt zerstreut, wä-
rentlich Alt-Brünn mit der Wiener Pflasse und der
DD. Morbes, Leskau und Schebauin zwischen den
Dominien Stadt-Brünn, Eichorn, Struik, Ehrlich und Krit-
schen; die Güter Gundrum und Kosterwitz rechts von
der von Brünn nach Olmütz führenden Straße zwischen den
Dom. Habrowan, Austerlich und Bochdall; das Gut Sta-
nowitz mit den DD. Zbraslaw und Rudlaw westl. von
Brünn zwischen Kossitz, Ramiesch und Domaschow; das Gut
Czaczowitz nördl. von Brünn zwischen Königsfeld, Obrowitz
und Ebsch, Držeschin aber nördlich, umgeben von Jechwitz
Pospitz.

Besitzer. Die gesammte Hsft. gehörte n. A. bis
zum 18. März 1782 der eben damals aufgehobenen Cister-
zienser-Konnen-Abtei Maria Saal oder Königin-Klo-
ster in Alt-Brünn, und wurde, nachdem die k. k. Staats-
güter-Veräußerungskommission davon die neu errichtete, im
Markte Alt-Brünn liegende Junkerei mit 238 Meh. Aecker
am 5. Okt. 1789 dem Johann Topolansky für 4603 fl.
rh.; ferner das in denselben Markte befindliche Wirthshaus
„zum blauen Eiden“ am 31. Mai 1785 am Thomas Pa-
tanitschek um 2551 fl. 45 kr. ¹⁾, und das Gailer Wohn-
haus hart am blauen Eiden am 18. Dez. 1782 gleichfalls ei-
nem Privaten für 203 fl. abverkauft hatte, von derselben k. k.
Kommission am 2. August 1825 dem gegenwärtigen Besitzer,
Franz Ritter v. Heintl für 138,001 fl. C. M. ver-
kauft.

An das Stift selbst kamen die Güter folgendermassen:
1. Alt-Brünn. Unter dem Namen Luze oder Maluze

¹⁾ Dieser überließ es dem Franz Eutsch und letzterer am 24. Dez.
1802 an den dormaligen Besitzer Jos. Prager um 14,000 fl.
und den Beisatz um 6650 fl.

(d. h. „Sumpfund“ und auf sumpfigen Grund) gehörte es 884 und vielleicht schon früher der Sct. Petersberger-Kirche in (Neu-) Bränn ²⁾). Darauf gab es 1052 Hg. Dietislaw der von ihm gestifteten Kollegialkirche zu Bunzlau ³⁾, und einen Theil davon bekam die um 1199 gestiftete Abtei Welehrad, 1248 das Bränn. Herburger Nonnenkloster 1 Mühle daselbst ⁴⁾ und um 1270 auch der Johanniter-Orden eine Kapelle ⁵⁾). Als die königl. Witwe Elisabeth hier das Eisterzienser Nonnenstift Maria Saal oder Königin-Kloster zu gründen beschloß, tauschte sie 1323 zu diesem Ende gegen ihren Hof, die Manth und übriges Eigen in Prawlow (Prälitz), das D. Hayall und die Mutter-Gottes-Pfarrkirche in Alt-Bränn ein ⁶⁾). In demselben J. noch erfolgte die Stiftung der besagten Abtei durch die genannte Königin, indem sie derselben zuerst die „für ihr Geld erkauften“ Märkte Wdnitz und Auspitz, nebst den DD. Groß- und Klein-Steurowitz ⁷⁾, und gleich darauf auch die Patronate der Sct. Prokops- und Sct. Wenzels-Kirchen in Alt-Bränn, welche sie vom K. Johann bekam, zugewies. Diese Stiftung bestätigte derselbe König am 2. Oktob. dieses J. und ertheilte dem Kloster viele Vorrechte und Begünstigungen, während ihrer Seits Elisabeth diese ihre Lieblingspflanzung mit neuen Wohlthaten dergestalt überhäufte, daß sie in ihrem letzten Willen vom Jahre 1327 nebst den obigen Ortschaften auch noch die DD. Leskau, Branowitz, Belatitz, Rudka (Rhuden), Stanowitz, Döschin, Kladrub, Hayan und Frainspitz ⁸⁾, ferner 1 dem Welehrader Stifte zinsende Mühle in der Nähe von Sct. Benedikt (?) und den „Steinhof“ in Alt-Bränn als demselben von ihr geschenkt, aufzählt ⁹⁾). Sie ordnet darin monatliche und jährliche Todtenfeyer für ihr, ihrer Tochter Agnes, ihrer beiden Gemahle, der K. K. Wenzel und Rudolph, für ihres Vaters K. Ottokar und Mutter Richca (filia quondam D. Magni regis suecie) Seelenheil an, verpflichtet die Nonnen zur Bepfeisung von 30 Armen an diesen

²⁾ Siehe dieses. ³⁾ Dobner Annal Hagoec. T. V. 310. ⁴⁾ Urk. Bisch. Bruno's ddo. Olom. prid. Id. Febr. Hier wird es zuerst antiqua Bruna, »Alt-Bränn« genannt. ⁵⁾ Urk. K. Oktobers 1277 ddo. Prage Frid. Non. Sept. ⁶⁾ Urk. ddo. in Ehunik XII. Cal. Marc. ⁷⁾ Urk. ddo. in Brun. Cal. Jun. ⁸⁾ Dieses erkaufte sie kurz vorher von der Kanitzer Nonnen-Abtei für 50 Mk. Prag. Grosch. ⁹⁾ Urk. ddo. Idib. Jul.

Tagen x. und schließt folgendermaßen: »*Ecce omnia, que in hoc seculo accepimus a domino, in ipsius nomine ea vobis tradidimus, cum vos heredes omnium nostrorum honorum mera constituimus voluntate, vos omnibus mundi habitatoribus praeferentes, miseremini nostri saltem vos amice nostre, et deum pro nobis iugiter exorate, memores estote, quomodo pro temporalibus spiritualia compensetis, et ne dimittatis legem matris vestre, custodite ea, que a nobis verbis et operibus recepistis etc. etc.* ¹⁰⁾ Mittlerweile hatte auch der mähr. Landeshauptmann und böhm. Oberst-Marschall Heinrich von Elppa demselben Stifte 1324 2 zwischen den Gütern Obřizan und Jehniß liegende Wälder ¹¹⁾ und das J. darauf die D. Slubtschan, Malomierzitz (sammt Allod) und Antheil von Hussowitz (sammt Allod) im Werthe von 1000 Mfl. lehtwillig geschenkt, wobei er sich die Grabesstätte in der Klosterkirche und jährliche Todtenfeier für sein und derjenigen Seelenheil, welchen er im Leben irgendwie nahe getreten, ausbedung ¹²⁾. Im J. 1326 trat die Wittwe nach Beit von Schwabensiz, Bertha, von ihrem auf das D. Morbes angewiesenen Witthum im Betrag von 500 Mfl., ihrem Sohne Joh. v. Schwabensiz 150 Mfl., das Uebrige aber dieser Abtei ab, verpfändete letzterer unter Einem das genannte D., und wählte sich gleichfalls die Grabstätte in der Stiftskirche ¹³⁾. Jener Heinrich v. Elppa gab 1326 dem Kloster auch das Patronat der Kirche zu Wolframitz ¹⁴⁾, K. Johann auf Fürbitte der Stifterin 1327 das Patronat der Kirche zu Kralitz, eine Pfrbende der St. Peterskirche in Brann, mit dem Vorbehalt, daß von nun an die jeweilige Aebtissin einen Kanon-

¹⁰⁾ Sie starb indes erst am 18. Oktob. 1336 zu Königgrätz, theilte mit den ihr übrig geliebten 1000 Schod. Grosch. noch mehre Klöster (worunter auch dieses mit 100 Sch.), und ihre Leiche ward in der dasigen Stiftskirche unter dem hl. Kreuzaltare nahe am Presbyterium beigesetzt. Als 1762 die Gruft geöffnet wurde, fand man ihren Körper im schlichten Kleide und hölzernen Sarge liegen. ¹¹⁾ Urk. ddo. Brune XVI. Cal. Decembr. ¹²⁾ »et eorum, quorum bona et res minus iusto forte possedi et extorsi, aut alio quoquo modo indebite turbavie, sagt er in der Urk. ddo. Frage Id. Marc. ¹³⁾ Urk. ddo. Brune prid. Id. Febr. ¹⁴⁾ Für Ueberkleider und Schuhe »(pellicia et botie) sagt die Urk. XV. Jan.

nikus zu der genannten Kirche präsentiren sollte ¹⁵⁾), und die Stifterin obendrein noch die durch sie von dem Hoftruchseß Ulrich von Rhesing erkaufte D. Omicz sammt Beste und Belwan ¹⁶⁾), so wie 2 Z. später auch Kostrenitz ¹⁷⁾). Den Besitz der Kirchen St. Wenzel und St. Prokop bestätigte 1332 Bisch. Hinko von neuem ¹⁸⁾), und 1334 verzichtete Niklas von Zbraslau sammt seiner Frau Elisabeth auf jedes Recht, das sie auf Zbraslau gehabt, zu Gunsten der Abtissin von Maria-Saal, Katharina v. Lippa ¹⁹⁾), wiewohl erst 1341 die BB. Johann und Hartleb v. Popitz ihr Eigen daselbst nebst der Bestefstätte der Abtissin Katharina v. Seeberg für eine Mühle, 20 Mk. und 56 Grosch. abliehen ²⁰⁾). Ein Gleiches that 1339 der Leobschäzer Pfarrer Mirosław hinsichtlich Hayans ²¹⁾), und 1345 erkaufte endlich das Kloster von den Welehrader Stifte dessen »Acker, Weinberge, Gärten, Gärtlein und die jährlichen Rinsungen in und von Alt-Bränn« gegen eine jährlich an Welehrad zu zahlende Summe von 11 Mk. ²²⁾). 1347 bekam die Abtei schenkweise von Strzibko Holub Dorf, Beste und Patronat in Gundrum, wofür er sich nur ein Grabmal in der Stiftskirche ausbedung ²³⁾). Schon vor 1352 erstand die Abtissin Katharina das Habe eines Zdislaw v. Weitmühl im D. Rosalowitz, dessen Einkünfte sich jährlich auf 6 Mk. und 1 Bierting beliefen, wovon aber 2 Mk. der Abtissin eigens angehörten, die sie damals den Töchtern ihres Verwandten Marsch Spina abtrat ²⁴⁾). 2 Z. später erkaufte das Stift von den BB. Belt und Boczel von Swonowitz ihr Eigen in Morawan ²⁵⁾), wozu die Nonne desselben Klosters, Klara, Tochter nach Ulrich v. Morawan, 1 Feld nebst 1 »Urbaracker« daselbst 1355 schenkte ²⁶⁾). Stephan v. Branek verkaufte demselben Stifte 1386 das D. Hozenpicz ²⁷⁾), 1406 besaß es auch 1 Lahn im D. Slawikowicz ²⁸⁾),

¹⁵⁾ ddo. Brunn Non. Mai. ¹⁶⁾ Letzteres am Bache »Bobrawac« vielleicht das nachherige Zbraslau (?). ddo. Brunn 1327 III. Cal. Mai. Diefem seinen Truchseß hatte R. Johann beide Dörfer im J. 1319 für 200 Mk. verpfändet. ¹⁷⁾ Urf. ohne Datum. ¹⁸⁾ ddo. Prage X. Cal. Oktob. ¹⁹⁾ Ser. abbatiss. huj. Monast. in Monast. Morav. Ord. Cicerc. p. 493 Mspt. ²⁰⁾ Ibid und Urf. ddo. Brunn 2. Id. Octobr. ²¹⁾ Urf. ddo. Brunn fer. VII. ante fest. 6. Joann. bapt. ²²⁾ ddo. in die S. Procopii. ²³⁾ ddo. in die Gregorii pap. ²⁴⁾ ddo. fer. IV. ante fest. S. Wenceslai. ²⁵⁾ B. L. (durchaus) I. Prov. Znoym. 4. ²⁶⁾ 2. ²⁷⁾ III. 32. ²⁸⁾ IV. 28.

und 1397 gestattete Pabst Bonifac IX. daß das Kloster die sämmtlichen Einkünfte der St. Wenzelskirche einzuziehen könne, mit Ausnahme von 7 Mf. Silber, welche zum Unterhalt des Pfarrers dienen sollen²⁹⁾, nachdem er schon 2 J. früher auch die Einziehung der Pfarrkirche in Auspitz und der St. Protopskapelle in Alt-Bränn genehmigt hatte. Damals hatte es laut dieser Bulle 130 Mf. in Gold jährl. Einkommens, und die Zahl der Nonnen belief sich sammt der Dienerschaft (una cum aliis vobis obsequentibus) auf 140 Personen. Die Hussitenstürme haben diesen reichen Besitz sehr geschmälert; denn nicht nur wurden 1421 von diesen Fanatikern die Nonnen verjagt, das Kloster geplündert und zerstört, sondern auch K. Sigmund verpfändete beinahe die sämmtlichen Besitzungen desselben, und sie konnten, ungeachtet der Zurücknahme seiner diesfallsigen Einwilligung, unter heftigen Ausfällen auf die jügellose Hab- und Raubsucht der Hussiten³⁰⁾, nur allmählig und bei weitem nicht vollständig eingelöst werden, weshalb noch 1426 der Erzherzog Albrecht die Kläuber des Klosters ermahnt, es der Schuldzahlung wegen nicht zu drängen, weil ja die Nonnen nicht einmal so viel haben, um anständig sich ernähren zu können³¹⁾. Ein gleiches Unglück bewog 1444 auch den Welehrader Abt Stephan, den oberwähnten Zins von 11 Mf. jährl. für Alt-Bränn mit 77 Dukaten vom Königin-Kloster für Immer abzulösen³²⁾. K. Georg bestätigte zwar 1459 und auch 1464 alle bisherigen Privilegien und Besitzungen des Stiftes (darunter auch 1 Hof in Groß-Bitesch)³³⁾, aber im Verlauf des Krieges zwischen ihm und dem ungarisch. K. Mathias wurde das Kloster am St. Pantaleonstage 1466 nochmals verbrannt, verwüstet und die Nonnen vertrieben, und es konnte erst am 13. Aug. 1470 von Bisch. Prothas v. Boskowitz wieder reconcillirt und bezogen werden³⁴⁾. Die Folge solcher Unglücksfälle war, daß das Stift 1473 den Wald »Ostra« bei Obržan gegen einen jährl. Zins von 2

²⁹⁾ ddo, Rome X. Cal. Nov. ³⁰⁾ 1422 ddo. Nürnberg, domin. ante fest. S. Bartholomei. ³¹⁾ Urk. ddo. Vienne in die S. Lucie V. ³²⁾ Urk. ddo. ser. VI. ante fest. S. Georg. ³³⁾ ddo. Brno IV. Aug. und Oppavio 24. Januar. Auch die Präsentation zu 2 Kanonikaten an der St. Petrusberger Kollegialkirche in Bränn hatte das Stift. ³⁴⁾ Sauer'siner. Handschrift über der Sakristie Thür, welche noch 1709 gut erhalten war. Stredowský Apographa p. 103.

Schoft Groß. ³⁵⁾, und 1559 das Patronatsrecht über die Krallitzer Pfarre an Johann v. Pernstein verkaufte ³⁶⁾, nachdem schon 1396 Mgf. Jodol den Markt Rduich zu seiner Kammerhft. Spielberg von demselben erkanden und dort den großen Teich angelegt hatte (Urk. ddo. Brunow die S. Androw). Zwar erkaufte das Stift 1517 den Antheil vom D. Schebetein von Joh. Lechwitz v. Pasterzitz ³⁷⁾, aber schon 1588 verpfändete K. Rudolph II. die Stadt Auspitz sammt den DD. Groß- und Klein-Steurowitz dem Karl v. Lichtenstein, und verkaufte sie ihm vollends 1599, ungeachtet alles Sträubens von Seite des Stiftes ³⁸⁾. Dafür gab der Ankauf des D. Jesrom und Antheils an Lidmeritz von der Prager Abtei Strahof 1688, und 1712 der ganzen Hft. Oslawan einigen Ersatz; aber gleichzeitig mußte das Stift, als Aequivalent dieser Erwerbungen, die DD. Rosalowitz, Swonowitz und Eschertschein (1688), so wie 1713 Bosenitz, Mellatitz, Branowitz, Kladrub, Hagan und Antheil von Syrowitz abverkaufen ³⁹⁾. Nach der am 18. März 1782 erfolgten Aufhebung desselben ⁴⁰⁾ wurden die

³⁵⁾ Urk. na den sw. Bernarda. ³⁶⁾ D. L. XXV. 7. ³⁷⁾ B. L. XIII. 32. ³⁸⁾ S. die Stadt Auspitz. ³⁹⁾ S. die betreff. Artikel. ⁴⁰⁾ Die Kirchensachen desselben wurden von der k. k. Aufhebungs-Kommission auf 6032 fl. 48 kr. geschätzt, worunter die Kirchenprädicionen (8 silberne, vergoldete Kelche etc.) im Werthe von 4489 fl. veranschlagt erscheinen. Akten derselben Kommission. — Kurz vor dem Abdruck des Aufsatzes erhielt ich vom Hrn. Boczek noch folgende urkundliche Daten über dieses Stift: 1319 schenkt K. Johann der Königin Elisabeth, Behufs der vorgehabten Stiftung, das D. Lauczjan mit der Mauth in Jglau (Prag. IV. Non. Augusti), und 1322 gab er ihr auch sein in der Nähe der königl. St. Wenzelskapelle auf dem Fischmarke in Brünn gelegenes Haus, mit Einschluß des Patronats über diese Kapelle, welcher K. Wenzel schon im J. 1297 den Zehent im D. Bazajnicz (Ewarojna) geschenkt hatte. Im J. 1327 vertauschte Cernjn & Popicz sein D. Stanowitz gegen das dem Kloster gehörende D. Raselowicz, und 1334 gab die Wittwe nach Konrad v. Weitra, Lubmilla, dem Kloster in Preittlach auf dem »neuen Berge« 3 Weingärten nebst 1 Wald »Streitschach« genannt, und schenkte demselben auch noch 100 Mk., wofür sie ihm ihr Eigen im D. Ramperdsdorf, nämlich 13 Loh., 13 zinsende Hoffstätten, 1 Mhof. mit 2 Pflügen und 1 Mühle mit 8 Rädern verpfändet. (Urk. Geb. zu weinachten in den h. tagen). Dazu erkaufte das Kloster 1337 von Heinrich Kaufher v. Eidgrub, seinem Sohne Stephan und vom Stephan Sebesteiner ihr gesamtes Eigen in denselben

DD. Fraunspiz, Jesrom, Rathel von Eldmerth und Jaroschik, so wie die Hft. Oslawan von dem gesammten Hschtskörper getrennt, um später als einzelne Güter verkauft zu werden ⁴¹⁾, der Ueberrest gebleib aber, wie schon angegeben wurde, an den gegenwärtigen Besitzer dieser Hschts.

2. Das D. Malomieich bestimmte 1210 der Stifter der Obrowitzer Abtei Leo. Graf v. Klubuck für den Fall seines kinderlosen Absterbens der genannten Abtei ⁴²⁾, diese kam aber nicht zum Besitz desselben; denn 1235 und 1240 wird ein Prziwislaw v. Malom. auf Urkunden der Abteien Tischnowitz und Obrowitz genannt. Daß es 1325 mittelst Schenkung an das Königin-Kloster gebleib, ist oben gezeigt.

3. Sbrasslau (Žbraslawva). Ein Gerard v. Sbrassl. unterzeichnete eine Urkunde des R. Wenzel für das Stift Tischnowitz vom J. 1240 ⁴³⁾, und 1281 schenkte Trojka, Wittwe nach Slegfried v. Sbrassl. dem Stifte Oslawan das D. Podoljitz ⁴⁴⁾. 1334 kam der Theil des Dorfes, welcher noch gegenwärtig zu dieser Hft. gehört, an das oft genannte Stift (s. oben), wozu es 1341 von den BB. Johann, Ezerin u. Hartleb v. Poppitz auch noch die nach ihrem Vater ererbten 4 Lohne nebst 1 Mühle, und 1345 andere 4 Zinslöhne daselbst

Rampersdorf, erhielt von Zbinko v. Bukowin 1342 einen Hof im D. Roslawicz für dessen Ruhestätte lehtwillig, und erkaufte den Ueberrest des D. (von Wem? wird nicht gesagt) 3 JJ. später um 62 1/2 Mk. Im J. 1349 verpfändete es das Alod nebst 1/2 Mühle und 1 Obstgarten in Malomieich an Konrad v. Schemnicz und seine Frau Elisabeth für ihre Lebensstage, und 1350 erkaufte es von den BB. Wenzel und Leonard v. Nikoljicz 1 Wiese daselbst. Im J. 1374 tauscht das Stift und der Pfarrer in Morbes vom Berauer Probfte 1 Gehöfte und Acker in dem genannten Dorfe ein, erhielt 1392 von der ungenannten Wittwe nach einem Bissauer ihr Besiþthum in Steurowitz abgetreten, nachdem es bereits 1354 von dem Woleslawer Kapitel die Weingärten auf den Hügeln »Rusperge« und »Pfaßenberg« bei Auspiz eingelost, und 1358 die Alt-Brünner Mühle mittelst letzten Willens eines Ungenannten erhalten hatte, dessen Söhne: Ulrich, Johann und Peter in demselben J. darauf förmlich verzichteten. Vom Riwijn v. Roskittel erkaufte es schließlich 1399 noch 1 Hof mit 2 Aekern im D. Ezerzin (Echertschewin s. Hschts. Butschowicz) um 120 Schd. Grosch., und 2 JJ. später veräußerte Johann v. Sternberg den Ueberrest dieses D. an Bobian v. Wajan um 15 Mk. ⁴¹⁾ S. dies. Artif. ⁴²⁾ Urk. ddto in Bruna. ⁴³⁾ ddto. apud Brunam VII. Id. Decembr. ⁴⁴⁾ Art. f. dass.

von den BB. Bzara und Busb. v. Mostitz um 30 Mk. erkaufte hatte. (Urk. ohne Datum). Von dem andern fremdherrlichen (Rostitzer) kann man aber folgende Besitzer nachweisen: 1348 einigte sich eine Elisabeth mit ihrer Tochter Troika über das sämmtliche Habe daselbst ⁴⁵⁾, und 1351 trat Jaros v. Brasl. einige Güter dem Purgart v. Mohelna ab, während die obige Elisabeth ihre rechtlichen Forderungen an das Nonnenstift Maria-Saal für den Fall ihres Absterbens an Bludo v. Kralitz und Niklas v. Brasl. abtrat ⁴⁶⁾. 1354 gab Friedrich v. Brasl. seiner Frau Doberka daselbst 40 Mk. ⁴⁷⁾, und 1365 verkaufte Siegfried v. Katzitz seinen BB. Theodorich gen. Piernausy und Veit 3 Lsh. in Brasl. n. a., dem Dobess v. Kniezitz verkauft er aber 5 Lsh., 1 Gehöfte, 1 Baad und Wälder für 160 Mk. ⁴⁸⁾. Im J. 1366 besaß hier Ulrich v. Heletau 1 Hof, welchen er an Albert v. Stawitz um 42 1/2 Schk. Gr. veräußert ⁴⁹⁾; 1371 auch die Wittwe nach einem Niklas, Swatha, Einiges nach Dobess und Wol v. Kniezitz ererbte, worauf und auf ihr Habe in Czirnyn sie den Jakob Kontass v. Uponieschitz in Gemeinschaft nahm ⁵⁰⁾, es aber 1374 dem Peter Hecht v. Rostitz verkaufte. Derselbe erstand auch 1381 von Anna Kruntchorzina ihr Habe in Brasl. ⁵¹⁾, v. Katzel v. Brasl. (1385) aber 3 Lsh. ⁵²⁾, und vereinigte somit die Hälfte dieses Dorfes mit Rostitz, auf welche und auf Szymech er 1407 der Gattin seines Sohnes Jobok, Sitka, 250 Mk. Heirathgut verschrieb ⁵³⁾. — Die übrigen Ortshafte blieben, die kurzen Verpfändungen etwa ausgenommen, immersort beim Hauptkörper der Hsft.

Beschaffenheit. Die Größe dieses gesammten Körpers beträgt 10,356 Joch und 1149 □ Rst. Er liegt theils im flachen Lande (wie Alt-Bräun selbst, Leskau, Gundrum, Hussowitz und Malomietitz), theils (z. B. Schebetein, Braslau, Drieschin) im Mittelgebirge, welches sich gegen S. und SW. fortzieht und mehre Hochebenen aufzuweisen hat. Dieses Gebirge, dessen nähere Beschreibung die allgemeine Uebersicht dieses Kreises enthält, hat nur wenige bemerkenswerthe Hügel, als z. B. den unmittelbar in SW. an Alt-Bräun anstoßenden „rothen Berg“, den nsw. nur 3/4 St. entfernten „Schreib-

⁴⁵⁾ B. 2. (durchaus) l. 15. ⁴⁶⁾ Lib. Joan. de Crawar. l. 3.
⁴⁷⁾ Lib. Joan. de Bozcowicz l. 4. ⁴⁸⁾ Prov. Brun. l. 5.
⁴⁹⁾ 18. ⁵⁰⁾ 21. ⁵¹⁾ ll. 18. 60. ⁵²⁾ III. 7. ⁵³⁾ V. 12.

wald“, von dessen Gipfel man die herrlichste Aussicht nicht nur über die reizenden Umgebungen der Hauptstadt Mährens, sondern gegen D. sogar bis in den Prerauer Kreis (Berg Hoßlein) genießt, und diesem zunächst gegen W. die 2. „große und kleine Baba“ benanntem Anhöhen, aufzuweisen; ist aber dafür mit Mineralien gesegnet. Der Schreibwald bietet gemeinen Asbest (nach v. Nehofer), gemeinen und blättrigen Chlorit, eben solche Hornblende, gemeinen Jaspis, Schwefelkies und Serpentin, Magneteisenstein, erdiges Grau-Mangan, Strahlstein, Quarz und Epidot in schmalen Gangtrümmern im Sienit dar; die Umgebung des D. Kudka aber blüht Schwarzeisenstein, gemeinen (selten in Rieren) und jaspisartigen Thon-Eisenstein, dichten und saftigen Brauneisenstein (letztern in Rieren sehr selten) und blaue Eisenerde — die Hügel bei Morbes: Bergmilch, gemeinen Bleiglanz (als Geschiebe äußerst selten), Hyacinth, mitunter auch gemeinen fleischrothen Feldspath, so wie die bei Malomicitz Horn- und Feuerstein im Geschiebe, verben gemeinen Glimmer, gemeinen Kiefelschiefer, Roggen- und Stinkstein, gemeinen Feldspath, Quarz und Hornblende (als Parthien im Sienit und schön), schönen Epidot auf Grünsteinlager, Bergpapier, Karneol, Mergel in verschiedenen gefärbten Knollen, vielen Kalkstein und nicht selten auch Versteinerungen. Der nur 1/4 St. w. vom D. Leska entlegene Hügel „Winohrad“ ist auf 327,20, das D. Morbes aber auf 123,61 trigonometrisch bestimmt.

An bedeutenden Gewässern hat das Dominium die beiden Flüsse Schwarzawa und Wittawa. Jene kommt aus dem W. vom Hft. Eichhorner Gebirge, bespült die Fluren Alt-Brünns und den Fuß des rothen Berges, trennt Alt-Brünn von der Wienergasse, und vereinigt sich unterhalb Brünn beim D. Rumrowitz mit der Wittawa, welche aus N. vom Dom. Königsfeld herübertritt, zwischen Malomicitz und Hussowitz strömt, die Hft. Vorstädte Brünns bewässert und dem Süden zufließt. Beide führen nebst Weißfischen, Schleichen, Barben 2c., auch Karpfen und Hechte, und werden von den höher gelegenen Dominien (Eichhorn und Pofowitz) zum Holzflößen benützt. Das Gut Stanowitz hat mehre namenlose Wildbäche, deren Quellen zur Sommerszeit in der Regel versiegen. Die 2 Teiche, deren einer bei Stanowitz, der andere bei Schebetein liegt, sind vertrocknet, und der erstere wird als Hutweide, der andere hingegen gar nicht benützt.

Die Bevölkerung zählt 7469 Seelen (5572 männl. 3897 weibl.), 16 Nichtkatholiken augsburg. und helvetischen Bekenntnisses und 20 Juden. Die mährische Sprache ist zwar die herrschende, doch wird aber in Gundrum, Kosteritz, Morbes, Alt-Brünn und auf der Wienergasse meist deutsch gesprochen.

Ertrags- und Erwerbsquellen bilden die Landwirtschaft, Gewerbe und Tagelohn. Für die erstere verwendet man bei der Pflanz.

a) Alt-Brünn:

	obrigtl.		unterthän.	
als Acker	513 Joch	341 □ Kl.	1825 Joch	1252 □ Kl.
„ Teiche	16 „	1481 „	— „	— „
„ Wiesen	44 „	148 „	84 „	1595 „
„ Gärten	15 „	1294 „	98 „	1559 „
„ Hutweiden	44 „	1476 „	168 „	1545 „
„ Weingärten	9 „	517 „	421 „	901 „
„ Waldung	722 „	557 „	338 „	1119 „

b) bei dem Gute Gundrum:

als Acker	89 Joch	501 □ Kl.	754 Joch	1217 □ Kl.
„ Wiesen	9 „	460 „	22 „	338 „
„ Gärten	— „	— „	13 „	1027 „
„ Hutweiden	— „	— „	33 „	48 „

c) bei dem Gute Kosteritz:

als Acker	24 Joch	1384 □ Kl.	694 Joch	912 □ Kl.
„ Wiesen	— „	— „	13 „	1141 „
„ Gärten	— „	— „	9 „	1068 „
„ Hutweiden	— „	— „	26 „	1328 „

d) bei dem Gute Stanowitz:

als Acker	52 Joch	1258 □ Kl.	1249 Joch	658 □ Kl.
„ Teiche	2 „	1091 „	— „	— „
„ Wiesen	13 „	373 „	77 „	1574 „
„ Gärten	1 „	1014 „	42 „	952 „
„ Hutweiden	19 „	382 „	153 „	445 „
„ Waldung	646 „	1577 „	450 „	309 „

e) bei dem Gute Dřesčín:

als Acker	— Joch	959 □ Kl.	117 Joch	667 □ Kl.
„ Wiesen	1 „	1021 „	5 „	1204 „
„ Gärten	— „	35 „	4 „	1073 „
„ Hutweiden	5 „	44 „	— „	672 „
„ Waldung	360 „	1181 „	— „	900 „

f) bei dem Gute Czaczowiz:

	obrigtfl.		unterthän.	
als Aecker . . .	87	Joch 937 □ Kl. 685	Joch 560 □ Kl.	
„ Wiesen . . .	—	„ — „ 25	„ 1134	„
„ Gärten . . .	2	„ 1307 „ 18	„ 489	„
„ Hutweiden 32	„ 654	„ 133	„ 477	„
„ Weingärten 6	„ 1575	„ 155	„ 1186	„
„ Waldung —	„ —	„ 4	„ 232	„

Der tragbare Boden besteht in der Ebene, nämlich bei der Hschft. Alt-Bränn, dem Gute Gaudrum und Czaczowiz meist aus auf Thon gelagerter reichhaltiger Dammerde, ist sehr fruchtbar, und jeder Getreideart, namentlich auch dem Gemüsebau, höchst zuträglich, welcher letztere von der Gemeinde Alt-Bränn mit eben so vielem Fleiße als Nutzen betrieben wird. Weit weniger ist dies der Fall im Mittelgebirge, wo überhaupt der sandig und schottrige Boden höchstens dem Roggen, in der Regel nur dem Hafer, Kartoffeln u. z. zusetzt. — Die Weinberge bei Alt-Bränn haben eine südliche, bei Morbes eine östl., bei Hussowiz eine östliche und bei Malomieritz eine südliche Abdachung, einen mit Sand und Schotter gemengten Boden, und liefern, wenn man die s. g. Ausschnitt-Trauben, welche vor der Weinlese verzehrt oder in die Hauptstadt verkauft werden, abrechnet, in günstigen Jahren wenigstens 2800 n. d. Eimer eines angenehmen, haltbaren und gesunden Weines.

Die obrigtfl. Waldung ist in 3 Reviere eingetheilt, nämlich: das Schreibwälder, Dörschiner und Hbrasauer, deren 2 erstere Laub-, das 3te aber Nadelholz liefert. Die Jagd ist niederer Art, doch kommen im Wechsel auch Hirsche und Rehe vor, so wie Haselhühner und Schnepfen nicht selten sind. — Die Obstbaumzucht wird theils in Wein- theils in umfriedeten Gärten mit ziemlichen Eifer betrieben, weil die gewonnenen Obstgattungen, als: veredelte Kirschen, Pflaumen, Nüsse, Aprikosen, Aepfel und (gemeine) Birnen in der nahen Hauptstadt guten Absatz finden. Die Bienenzucht wird nur von Einzelnen als Liebhaberei betrieben.

Der landwirthschaftliche Viehstand zählt an:

	obrigtfl.	unterthän.
Pferden	12	403
Rindern	49	591
Schafen	75	300 Stücke,
insgesammt von kräftigem Landschlage, eine Zahl, welche sich,		
12*		

insbesondere bei Pferden und Schafen in fruchtbaren und futtereichen Jahren auf das Doppelte steigern läßt. — Die 4 obrigtl. Mairhöfe zu Alt-Bränn, Stanowitz, Czaczowiz und Leskau sind insgesammt emphyteutisch verkauft.

Mit Gewerben jeder Art, deren Hauptstüz der Markt Alt-Bränn ist, beschäftigen sich überhaupt 300 Meister, worunter 1 gemischter Produkten- und Farben-Manufacturist, 7 Fleischer, 10 Müller, 7 Brodbäcker, 31 Obst- und Küchen-speishändler, 1 Brauer, 3 Branntweinbrenner, 4 Gastwirthe, 7 Fassbinder, 6 Fiaker und Fuhrleute, 2 Glaser, 14 Hufschmiede, 5 Ziegelbrenner, 2 Seifensieder, 2 Schlosser, 19 Schneider, 35 Schuster, 9 Tischler, 2 Glocken- und Gelbgießer, 3 Geschmeidler, 4 Tuchmacher und Tuchscherer, 1 Gerber, 1 Färber, 1 Büchsenmacher, 1 Lederwaller, 3 Wagner, 10 Töpfer, 1 Orgel- und Musikinstrumentenmacher, 1 Oehlzerzeuger, 2 Pottaschefeber, 13 Weber, 2 Wäscher, 5 Lederer, 2 Kürschner, 2 Seiler, 2 Badhausinhaber etc. etc. Zum Handelstande gehören: 3 Spezereiwaaren-Handlungen nebst 2 Leder-Niederlagen. Ferner sind hier, obwohl fremdherrschaftlich (Dom. Blazowiz), 2 Tuch und Kasimir-Fabriken (Probail und Bayer und Jakob Heller), welche dermal nicht betrieben werden; nebst einer dritten (mit 3 Spinn-Satzmaschinen der BB. Delhals (gleichfalls auf fremdhöflich., nämlich dem Kritschner Gebiete), welche auf 16 Stühlen durch 80 Arbeiter wenigstens 120 Stück feines Tuch, 280 Stück Kasimir und 210 Stück Eirkas jährlich erzeugt; ferner 1 Essig-Fabrik des Laurenz Kutschera, die aus 1 Kessel mittelst 9 Arbeiter jährl. 5000 Eimer Essigs liefert, und 2 Papiermühlen, von denen die des Gottfr. Großmann durch 15 Arbeiter 3000, und die des Jos. Stieber durch 8 Arbeiter 1000 Rirs. allerlei Gattungen Papiers jährl. verfertigt. In Zbraslau und Hufowiz bestehen 2 Pottaschefeberereien. — Außerdem erwerben die Gemeinden: Bienergasse durch Tagwerk in den Fabriken der Hauptstadt, Stanowitz und Zbraslau durch Holzhandel und Töpferarbeiten, welchen erstern auch Dreschin und Rudkau lebhaft betreiben, namhaften Gewinn, und Gundrum betreibt, nebst Fuhrwerk, eine so starke Peitschenstecken-Fabrikation, daß deren Erzeugnisse sogar im Auslande (im Königr. Sachsen) den besten Absatz finden. Hierin, und im Absatz des erübrigten Getreides, Obstes und sonstiger landwirthschaftlicher Erzeugnisse auf den Wochenmärkten der nahen Hauptstadt, besteht

auch der Handel, welcher durch dieselben Straßen, wie jener Brünns gefördert wird. Die nächste k. k. Post ist in Bränn.

Für den Jugendunterricht bestehen Trivial-Schulen zu Alt-Bränn (mit 2 Klassen), Morbes, Leskau, Schebetein, Zbraslau, Gundrum und Kosteritz; ferner 1 auf Wohlthäterkosten im J. 1834 eröffneten Kinderwartaustalt für 200 Kinder (auf der Grillowitz Kro. 40) mit 1 Lehrer. — Für Armenpflege gibt es eigene Anstalten bei jeder Pfründe, deren Vermögensstand aber eben so wenig wie die Zahl der Armen angegeben werden, und für Gesundheitspflege in Alt-Bränn, außer dem s. g. Bezirksarzte und zugleich Dr. der Arzneikunde (wohnt auf der Bäcker-gasse), noch 1 Wundarzt und 3 Hebammen, deren auch in Schebetein und Hussowitz je 1 wohnen. — Außerdem sind hier für Krankenversorgung die unten zu besprechenden Spitäler der Barmherzigen Brüder und des Nonnenklosters zur hl. Elisabeth, wie auch eine Heilrathausstiftung des Jakob Haller mit einem Stammvermögen von 90,500 fl. W. W.

Ortbeschreibung. 1. Der Markt Alt-Bränn (Slary Brno), bildet die westliche Vorstadt Brünns, mit dem er durch die Vorstädte, Bäcker- und Kreuzgassen verbunden ist, und liegt in einer anmuthigen Ebene unter dem Spielsberge an der Poststraße nach Wien und am linken Ufer der Schwarzawa, über welche hier eine von Stein gebaute, auf 10 Fochen ruhende und 58 Rft. Länge Brücke fährt. Er zählt 216 H. mit einer Bevölkerung v. 2829 E. (1326 mnl. 1503 wbl.), wovon 6 H. mit 115 E. (60 mnl. 55 wbl.) zum Dom. Kristschen, 32 H. mit 158 E. (80 mnl. 78 wbl.) zur Commende Kreuzhof, und 3 H. mit 25 E. (12 mnl. 13 wbl.) zu Kieczkowitz gehören, und hat einen Viehstand von 56 Pfd. 10 Ochf. und 84 Kühen. Der Markt hat 2 kleine Plätze, deren einer mit einer in Stein gearbeiteten Mariensäule geziert ist, ferner ein obrigtl. Schloß, worin der Sitz des Oberamts, mehre in neuerer Zeit erbaute schöne Bürgerhäuser, 1 bethürmtes Gemeindehaus, 1 Schule, 1 Bran- und 1 Branntweinhaus, 1 k. k. Aerialmühle nebst den bereits oben erwähnten Fabriken und Papiermühlen, wie auch 2 ansehnlichen Einkehrhäusern zum „blauen Löwen“ und zum „grünen Adler.“ Zu den merkwürdigsten Gebäuden gehören: das ehemalige Eisterzienser-Nonnen- (Maria Saal), seit April 1783 aber (f. Bränn) von den Brünner Augustiner Ordens-Priestern

bewohnte Stiftsgebäude mit der Stifts- und zugleich Pfarrkirche, das Klosterstift der Barmherzigen Brüder gleichfalls mit einer Kirche (stehen auf der zum Hschoft. Kritschner Gebiete gehöri gen „Feldgasse“), und das Klosterstift der Elisabethinerinnen mit 1 Kapelle. Das ehemalige Königin-Kloster wurde, wie bereits oben gesagt, 1323 gestiftet, zu welchem Zwecke die Königin Wittwe Elisabeth die frühere Marien-Pfarrkirche erkaufte, neben ihr aber die jetzt noch bestehende im gothischen Style und Kreuzesform der Himmelfahrt Mariens gewidmete Stifts- und Pfarrkirche zu bauen begonnen hatte. Dieses schöne Denkmal der Baukunst des 14. Jahrh. hat im Aeußern den ursprünglichen Typus erhalten; im Innern lassen ihn nur der Spizbogen und die langen und dabei schmalen Fenstern ahnen; alles Uebrige wich den wiederholt darüber ergangenen Verwüstungen im 15. Jahrh. (s. d. Besitzer) und übel angebrachter Verschönerungssucht der neuern Zeit. Die Kirche hat 9 Altäre, deren Blätter theils von Kötter (das des hohen, der hl. Anna, des hl. Albert), theils vom Erjesuiten Raab (Allerheiligen, der 14 Nothhelfer, des hl. Dominik etc.) gemalt sind, und wovon das hohe, in Gestalt eines aus Silber und vergoldeten Kupfer zierlich verfertigten ⁵⁴⁾ erhabenen Thrones verherrlicht ist, über dem das von Mtsgf. Johann dem Augustiner-Stifte geschenkte und in einem prachtvollen Rahmen von gegossenen Silber eingefasste Gnadensbild aufgestellt ist. Sie wurde 1783 zur Pfarrkirche erhoben und unter einem die bisherige Pfarrkirche des hl. Wenzel auf der Wienergasse (s. diese) zu ihrer Tochter erklärt, beide dem Schutze des jeweiligen Stiftsvorstehers und dem Bränn. Dekanate zugewiesen und ihr Sprengel dergestalt erweitert, daß seitdem außer Alt-Bränn und der Wienergasse auch noch die Feldgasse, die DD. Bohonitz und Leskau, die große und kleine Bäcker gasse, sammt der Lackerwiese und Strassengasse, ferner der St. Anna-Grund, die Kreuzgasse, die Stein- und die Königsmühle, so wie das allgemeine Krankenhaus dahin ein-

⁵⁴⁾ Auf Kosten der P. P. Augustiner in Augsburg mit einem Selb- aufwande von 33,000 Gulden. Das Kunststück wurde sammt dem darüber befindlichen Marienbilde aus der Stiftskirche St. Thomas in der Stadt bei der Uebersiedelung dieser Ordensmänner (1783) hierher feierlichst übertragen.

gepfarrt sind. Im S. und W. umschließt sie, beinahe im Halbkreis, das gegenwärtige von 1 insulirten Abte und zugleich mehr. Landstände, nebst 15 Pölestern, 2 Klerikern und 1 Laienbruder bewohnte Augustiner-Stift, dessen Hauptfronte (die Prälatur mit den Wohnungen der Seelsorger desselben Stiftes), einem von mehren stiftl. Wirthschafts- und Amtsgebäuden eingeschlossenen und mit 2 Lindenalleen verschönernten Platze zugekehrt ist, während sich rückwärts an dasselbe ein anmuthiger Garten anschließt, und das vielfach umgestaltete Innere selbst einen Bücheraal von wenigstens 14,000 BB. gedruckter Werke, nebst mehren interessanten Handschriften (darunter z. B. ein bisher nicht bekannter Kodex des Pulkawa) enthält; auch befindet sich darin eine von Sibilla Polertina v. Mountain geb. Gfin. von Thurn Valle-Salsina am 17. Dez. 1648⁵⁵) gestiftete Anstalt für Sing- und Musik-Knaben, welche mit Unterstützung der Tonkunstfreunde aus der Hauptstadt dormal die beste Kirchenmusik in Brünn aufführen. Von dem alterthümlichen Gebäude des ehemaligen Nonnenlosters hat sich bis jetzt an der nöstl. Kirchenseite nur ein Theil des sogenannten Kreuzganges, im Styl des 14. Jahrh. erhalten. — Hinsichtlich desselben Nonnenstiftes wird zum Obigen (s. Besizer) nachträglich noch bemerkt, daß 1330 die K. Elisabeth dabel ein Krankenhaus für 8 weltliche und 9 geistliche Personen männl. Geschlechts gestiftet, und denselben die uralte (frühere) Marien-Pfarrkirche zugewiesen hatte. Diese Stiftung bestand gleich damals aus 1 Freihof mit Aeckern von 10 Mk. jährl. Einkommens (der jetzigen Junkerei in Alt-Brünn?), dem Weinzehent vom Hügel »Rybnik,« 1 Freihof in Kjezskowitz mit 1 Acker und 7 1/2 Zinslahn, 2 Mk. jährl. Z. von der Stadt Brünn und 24 Mk. Silbers, welche mehre Wohlthäter beigetragen hatten⁵⁶), wozu 1331 K. Johann die Burgkapelle

⁵⁵) Der ursprüngliche Stiftsbrief lautet auf ein »Hospital« für 6 männliche und weibliche Personen, wofür die obige Wohlthäterin 34,000 fl. rh. auf die Güter Urszig und Pürschig anwies. Weil aber die Güter durch die Schweden dergestalt verwüthet wurden, daß nur 15,000 fl. rh. von jenem Kapital eingebracht werden konnten, so wurde am 3. Febr. 1653 die Hospital- in die noch bestehende Stiftung für 6 Musikknaben umgewandelt, welche genährt, gekleidet und zu Wissenschaften angehalten werden sollen.

⁵⁶) Die Stiftungsurk. ist erst am hl. Frohnleichnamstage 1333 aufgefertigt ddo. Brune in Monast. Aul. S. Marie.

des Spielberges mit allen ihren Einkünften geschenkt hatte⁵⁷⁾. Alles dies ist seitdem spurlos eingegangen.

Nicht weit vom rechten Ufer der Schwarzawa und hart an der Poststraße nach Wien steht (aber auf dem Grunde des Hofst. „Petersberg“) das im regelmäßigen Viereck gebaute und 2 Stockwerke hohe Kloster der Barmherzigen Brüder, welches nebst 1 Apotheke und einem allgemeinen Krankenspitale, auch mehre abgesonderte Zimmer für einzelne Kranke, und eine von Of. Karz Hrzjan 1767 gestiftete, aber erst 1770 im edelsten Style vollends erbaute, mit einem zierlichen Thurne versehene, inwendig mit Freskomalereien von Steru so wie andern Verzierungen geschmückte und dem hl. Leopold geweihte Kirche mit 5 Altären einschließt. Es wurde vom Leopold Of. v. Dietrichstein am 15. Nov. 1747 begründet, der zu diesem Ende das s. g. Winklersberg'sche Haus von den Teutschmannischen Schwestern sammt Garten erkaufte, und alles dies, nebst 4000 fl. rh., den genannten Ordensmännern zur Einrichtung dieses „Leopolds-Spitals“ mit der Verbindlichkeit geschenkt hatte, daß darin auf immerwährende Zeiten 4 Betten für Dietrichsteinische Kranke Hausleute zu unterhalten seyen. Fromme Spenden und die dem Orden gestattete Sammlung von Lebensmitteln im Lande haben diese höchst nützliche Stiftung dergestalt gefördert, daß gegenwärtig darin nicht nur 41 Betten (darunter sind 39 gestiftet, namentlich 8 von Ordens-Superior, 2 aber werden vom Kloster unterhalten), für arme Kranke jedes Standes und Glaubensbekenntnisses, sondern auch einige Zimmer für Wahnsinnige vorhanden sind, welche jede Pflege unentgeltlich erhalten. Die Zahl der darin wohnenden und einem Prior (zugleich Mag. der Wundarzneikunde) unterstehenden Ordensmänner beträgt 25, worunter 1. Priester (s. Mehreres darüber in der Zeitschrift „Bränner Wochenblatt“ 1824, Nr. 23). In neuester Zeit ist dieses Kloster merkwürdig geworden durch das am 6. Jan. 1829 hierin erfolgte Ableben des auf einer Reise von Wien hierdurch nach Krakau begriffenen größten Slavisten unserer Zeit und eines eben so scharfsinnigen Kritikers der böhm. und mähr. Geschichte, Abbe Joseph Dobrowsky. — Auf derselben Flußuferseite, nur etwas weiter gegen W., steht am Fuße des „rothen Berges“ das Elisabethiner-Nonnen-

⁵⁷⁾ Hf. Adto. Bruno in die S. Andree.

oder Barmherzigen Schwestern Kloster, gleichfalls mit 1 Spital für weibliche Personen, 1 Apotheke und 1 der hl. Elisabeth gewidmeten Kapelle mit 1 Altar. Es wurde von der verwittw. Gräfin Elisabeth v. Waldorf, geborne Gräfin Einzen-dorf im J. 1749 gestiftet, indem sie den aus Wien berufenen Nonnen für die Errichtung eines Klosters und Krankenhauses, ein von dem Schellenberg'schen Erben erkauftes Haus mit 1 Garten dazwischen anwies. Auch diese wohlthätige Stiftung wurde durch milde Beiträge allmählig dergestalt vergrößert, daß sie gegenwärtig außer 1 Oberin, 1 Spital., 1 Wundarzte und 1 (Kapuziner-) Ordenspriester, noch 15 Klosterfrauen (darunter 2 Laienschwestern und 1 Novizin) mit 24 leider nur dürftig gestifteten Krankenbetten unterhält.

Von den ehemals hier bestandenen Gotteshäusern, nämlich von den hl. Prokops- und hl. Wenzelskirchen war schon oben die Rede. Die erstere stand auf dem nun freien Platze vor dem Gasthause zum „blauen Edlen“, wurde als Pfarrkirche 1395 dem Königinkloster einverleibt, jedoch so, daß darin bis 1782 getauft und (in der Gruft, so wie auf den kleinen Friedhöfen) beerdigt wurde. Im folgenden J. wurde sie entweiht und bald darauf völlig abgetragen. Die St. Wenzelskirche stand da, wo jetzt der Alt-Brünner Friedhof ist (schon auf der Wienergasse), war gleichfalls eine Pfarre und zwar bis 1783, im welchen J. die Stiftskirche zur Pfarrkirche erklärt, die erstere aber entweiht und 1794 völlig abgebrochen wurde. Der gewonnene Raum ward zur Vergrößerung des daselbst bereits bestandenen Friedhofes verwendet, und zu diesem Zwecke auch noch ein Stück Acker angekauft. Die schönste Stierde dieses Gottesackers ist das, jenem oben erwähnten Abbe Dobrowsky von dem um Pflege der Wissenschaft, Kunst und Industrie in Mähren Hiesfach verdienten Altgrafen Hugo v. Salm-Reiferscheid gesetzte Denkmal — eine Pyramide von Gussisen, fast 2 Klafter hoch, auf einem Fußgestelle von 1° 2" Durchmesser, mit folgender von dem bewährten Freunde des Verstorbenen, Prof. J. G. Meinerz, verfaßten Inschrift:

Auf der Vorderseite:

Jos. Dobrowský, annorum LXXV. ex. itinere,
obiit, Brunae VIII. Id. Januarii. anno.

MDCCLXXIX.

Auf der Rückseite :

Hungaria, me. genuit.

Bohemia, sibi, literisque, vindicavit.

Moravia, regendis, sacrorum, alumniis, quondam, adhibuit.
nunc, pia, condidit,Slavica, qua, patet, terra, non, ignorat,
amici, lugent.

e. queis, Hugo, comes, de, Salm, hoc, monum., p.

Von Alt-Brünn führt gegen W. hin ein doppelter Fuß- und ein trefflich unterhaltener Fahrweg, an dessen rechter Seite sich eine Reihe meist niedlich gebauter Häuser mit Weinkellern (die „Lehmstätte“) zieht, und links ein anmuthiges vom rothen Berge begränztes und der Schwarzawa besüthetes Thal das Auge ergötzt — zum s. g. Schreibwalde, einer bewaldeten Anhöhe, an deren Fuße sich inmitten schöner Baumanlagen ein gut eingetichetes und mit Trätterie versehenes Badhaus befindet, während sein leicht ersteiglicher Gipfel die schon erwähnten (siehe Beschaffenheit) entzückenden Fernsichten gewährt. Dieser, nur 1 Stunde von der Hauptstadt entfernte Punkt ist einer der Lieblingsplätze der Brüuner jedes Standes.

Zur Geschichte Alt-Brünns wird nun noch bemerkt, daß dessen Bewohner 1552 die Befreiung vom Anfallsrechte nebst dem Recht über ihr Habe letztwillig frei verfügen zu dürfen, von der Obrigkeit erhielten, und daß sie sich zur Zeit der Belagerung Brünns durch die Schweden in diese Stadt geflüchtet und sie laut einem Zeugniß vom J. 1651, — tapfer mit vertheidigt haben, wofür der Feind den Markt sammt dem Gemeindehause und darin aufbewahrten Urkunden verbrannte. — Alt-Bränn hat 3 Jahrmärkte, nämlich am Dienstag nach Quasimodogenitt, am Dienst. nach Magdalena und am Dienst. nach Simon und Juda, deren jeder in Folge des allerhöchsten Handbilletts vom 21. Nov. 1834 gegenwärtig um 2 Tage länger abgehalten wird.

2. Wienergasse (Widenska Ulice), die südlichste Vorstadt Brünns, zu beiden Seiten der Wiener Poststraße, zählt in 52 H. 564 G. (261 mnl. 303 wbl.). Hier ist das k. k. Verzehrungssteuer- und Linienamt so wie auch die Mauth, der bereits früher besprochene Alt-Brünner Friedhof und 1 Einkehrhaus.

Dörfer. 3. Morbes (Moravani), $\frac{3}{4}$ Meilen ssw. im Thale, mit 72 H. und 389 G. (188 mnl. 201 wbl.). Die dasige Pfarre untersteht sammt der dem hl. Wenzel

geweihten und 1758 an der Stelle einer alten auf Wohlthäterkosten neu gebaute Kirche mit 3 Altären, und der Schule dem obrigkfl. Patronat und dem Brünner Dekanat; eingepf. ist daher nur noch das D. Nebowid. Das Patronat der Pfarre schenkte Beit v. Schwabenitz schon 1307 dem Stifte Zderas in Prag⁵⁷⁾, was aber 1340 der Pfarrer von Kniežez, wiewohl vergeblich, anfocht⁵⁸⁾, und es blieb bei demselben bis 1464, wo es das genannte Stift der Kommende des Johanniter Ordens in Alt-Bränn gegen einen jährl. Z. von 3 Schf. Grosch. überließ⁵⁹⁾. Diese verlor es 1680 in Folge eines Rechtsstreites, und es kam an den Olmäh. Bischof und darauf an jenen von Bränn, welcher es 1790 dem k. k. Altsfonde abtrat⁶⁰⁾.

4. Leskau (Liskowec), 1/2 Ml. ssw. im Thale, von 69 H., mit 405 E. (186 mnl. 219 wbl.), und 1 Mittelschule.

5. Schebeteln (Žebětín auch Ssebétin), w. 1 1/2 Ml. im Mittelgebirge, zählt im Ganzen 139 H. mit 686 E. (303 mnl. 383 wbl.), wovon 58 H. mit 340 E. (181 mnl. 159 wbl.) zur Hst. Alt-Bränn, 3 H. mit 33 E. (15 mnl. 18 wbl.) zu Skt. Thomas, die Uebrigen aber zu Eichhorn gehören. Hier besteht eine 1787 vom k. k. Altsfonds gestiftete und sammt der Schule dem obrigkfl. Schutze unterstehende Lokalle (Bränn. Dekan.), deren dem hl. Bartholomäus geweihte Kirche mit nur 1 Altar im 16. Jahrh.⁶¹⁾ eine Pfarre gewesen, später als solche eingegangen ist, und nacheinander nach Komein und Bistetz als Tochter zugetheilt wurde. Eingepf. ist zu ihr nur noch das D. Rohautowitz. — Zum Gute Gundrum gehört

6. Gundrum (Komořany), nd. 2 3/4 Ml. bei der Olmäh. Poststrasse unweit v. Raupnitz im Thale, zählt in 89 H. 513 E. (252 mnl. 261 wbl.), und hat eine schon 1347 bestandene Pfarre, welche nebst Schule und der hl. Barbara gewidmete Kirche mit 3 Altären dem obrigkfl. Schutze und dem Austerlitzer Dekanate untersteht. Die Pfarre ging im 16. Jahrh. ein, und die Kirche wurde sammt dem

⁵⁷⁾ Dobner Mon. ind. IV. p. 227. ⁵⁸⁾ ibidem. p. 304. ⁵⁹⁾ Urf. ddo. in die S. Joann. Hierosol. in antiq. Bruna. 24. Sept.

⁶⁰⁾ dasig. Pfarr-Inventar. ⁶¹⁾ Siehe Besitzer dieses D. bei Eichhorn.

Die Bevölkerung: zählt 7469 Seelen: (5572 männl. 3897 weibl.), 16 Nichtkatholiken augsburg. und helvetischen Bekenntnisses und 20 Juden. Die mährische Sprache ist zwar die herrschende, doch wird aber in Gundrum, Kosteritz, Morbes, Alt-Brünn und auf der Wienergasse meist deutsch gesprochen.

Ertrags- und Erwerbsquellen bilden die Landwirtschaft, Gewerbe und Tagelohn. Für die erstere verwendet man bei der Hsfst.

a) Alt-Brünn:

	obrigtfl.		unterthän.	
als Acker	513 Joch	341 □ Kl.	1825 Joch	1252 □ Kl.
„ Teiche	16 „	1481 „	— „	— „
„ Wiesen	44 „	148 „	84 „	1595 „
„ Gärten	15 „	1294 „	98 „	1559 „
„ Hutweiden	44 „	1476 „	168 „	1545 „
„ Weingärten	9 „	517 „	421 „	901 „
„ Waldung	722 „	557 „	338 „	1119 „

b) bei dem Gute Gundrum:

als Acker	89 Joch	501 □ Kl.	754 Joch	1217 □ Kl.
„ Wiesen	9 „	460 „	22 „	338 „
„ Gärten	— „	— „	13 „	1027 „
„ Hutweiden	— „	— „	33 „	48 „

c) bei dem Gute Kosteritz:

als Acker	24 Joch	1384 □ Kl.	694 Joch	912 □ Kl.
„ Wiesen	— „	— „	13 „	1141 „
„ Gärten	— „	— „	9 „	1068 „
„ Hutweiden	— „	— „	26 „	1328 „

d) bei dem Gute Stanowitz:

als Acker	52 Joch	1258 □ Kl.	1249 Joch	658 □ Kl.
„ Teiche	2 „	1091 „	— „	— „
„ Wiesen	13 „	373 „	77 „	1574 „
„ Gärten	1 „	1014 „	42 „	952 „
„ Hutweiden	19 „	382 „	153 „	445 „
„ Waldung	646 „	1577 „	450 „	309 „

e) bei dem Gute Dřesčín:

als Acker	— Joch	959 □ Kl.	117 Joch	667 □ Kl.
„ Wiesen	1 „	1021 „	5 „	1204 „
„ Gärten	— „	35 „	4 „	1073 „
„ Hutweiden	5 „	44 „	— „	672 „
„ Waldung	360 „	1181 „	— „	900 „

f) bei dem Gute Czaczowitz:

	obrigtkl.		unterthän.	
als Aecker . . .	87	Joch 937 □ Kl. 685	Joch 560 □ Kl.	
„ Wiesen . . .	—	„ — „ 25	„ 1134	„
„ Gärten . . .	2	„ 1307 „ 18	„ 489	„
„ Hutweiden 32	„ 654	„ 133	„ 477	„
„ Weingärten 6	„ 1575	„ 155	„ 1186	„
„ Waldung —	„ —	„ 4	„ 232	„

Der tragbare Boden besteht in der Ebene, nämlich bei der Hschft. Alt-Bränn, dem Gute Gundrum und Czaczowitz meist aus auf Thon gelagerter reichhaltiger Dammerde, ist sehr fruchtbar, und jeder Getreideart, namentlich auch dem Gemüsebau, höchst zuträglich, welcher letztere von der Gemeinde Alt-Bränn mit eben so vielem Fleiße als Nutzen betrieben wird. Weit weniger ist dies der Fall im Mittelgebirge, wo überhaupt der sandig und schottrige Boden höchstens dem Roggen, in der Regel nur dem Hafer, Kartoffeln u. z. zusetzt. — Die Weinberge bei Alt-Bränn haben eine südliche, bei Morbes eine ostl., bei Hussowitz eine östliche und bei Malomieritz eine südliche Abdachung, einen mit Sand und Schotter gemengten Boden, und liefern, wenn man die s. g. Ausschnitt-Trauben, welche vor der Weinlese verzehrt oder in die Hauptstadt verkauft werden, abrechnet, in günstigen Jahren wenigstens 2800 n. d. St. mer eines angenehmen, haltbaren und gesunden Weines.

Die obrigtkl. Waldung ist in 3 Reviere eingetheilt, nämlich: das Schreibwälder, Dörschiner und Hbraslawer, deren 2 erstere Laub-, das 3te aber Nadelholz liefert. Die Jagd ist niederer Art, doch kommen im Wechsel auch Hirsche und Rehe vor, so wie Haselhühner und Schnepfen nicht selten sind. — Die Obstbaumzucht wird theils in Wein-, theils in umfriedeten Gärten mit ziemlichem Eifer betrieben, weil die gewonnenen Obstgattungen, als: veredelte Kirschen, Pflaumen, Nüsse, Aprikosen, Aepfel und (gemeine) Birnen in der nahen Hauptstadt guten Absatz finden. Die Bienenzucht wird nur von Einzelnen als Liebhaberei betrieben.

Der landwirthschaftliche Viehstand zählt an:

	obrigtkl.	unterthän.
Pferden	12	403
Rindern	49	591
Schafen	75	300 Stücke,
insgesammt von kräftigem Landschlage, eine Zahl, welche sich,		
12*		

insbesondere bei Pferden und Schafen in fruchtbaren und futtereichen Jahren auf das Doppelte steigern läßt. — Die 4 obrigtl. Mairhöfe zu Alt-Bränn, Stanowitz, Czaczowiz und Leskau sind insgesammt emphiteutisch verkauft.

Mit Gewerben jeder Art, deren Hauptsitz der Markt Alt-Bränn ist, beschäftigen sich überhaupt 300 Meister, worunter 1 gemischter Produkten- und Farben-Manufacturist, 7 Fleischer, 10 Müller, 7 Brodbäcker, 31 Obst- und Küchen-speishändler, 1 Brauer, 3 Branntweinbrenner, 4 Gastwirthe, 7 Fassbinder, 6 Fiaker und Fuhrleute, 2 Glaser, 14 Hufschmiede, 5 Ziegelbrenner, 2 Seifensieder, 2 Schlosser, 19 Schneider, 35 Schuster, 9 Tischler, 2 Glocken- und Gelbgießer, 3 Geschmeidler, 4 Tuchmacher und Tuchscherer, 1 Gerber, 1 Färber, 1 Büchsenmacher, 1 Lederwaller, 3 Wagner, 10 Töpfer, 1 Orgel- und Musikinstrumentenmacher, 1 Dehlerzeuger, 2 Pottaschefeber, 13 Weber, 2 Wäscher, 5 Lederer, 2 Kürschner, 2 Seiler, 2 Badhausinhaber u. c. Zum Handelstande gehören: 3 Spezereiwaaren-Handlungen nebst 2 Leder-Niederlagen. Ferner sind hier, obwohl fremdherrschaftlich (Dom. Blazowiz), 2 Tuch und Kasimir-Fabriken (Probail und Bayer und Jakob Heller), welche dermal nicht betrieben werden; nebst einer dritten (mit 3 Spinn-Satzmaschinen der BB. Delhais (gleichfalls auf fremdherrschaftl., nämlich dem Kritschner Gebiete), welche auf 16 Stühlen durch 80 Arbeiter wenigstens 120 Stück feines Tuch, 280 Stück Kasimir und 210 Stück Eirkas jährlich erzeugt; ferner 1 Essig-Fabrik des Laurenz Kutschera, die aus 1 Kessel mittelst 9 Arbeiter jährl. 5000 Eimer Essigs liefert, und 2 Papiermühlen, von denen die des Gottfr. Großmann durch 15 Arbeiter 3000 und die des Jos. Stieber durch 8 Arbeiter 1000 Rirs. allerlei Gattungen Papiers jährl. verfertigt. In Zbraslau und Hufowiz bestehen 2 Pottaschefeberereien. — Außerdem erwerben die Gemeinden: Wlenergasse durch Tagwerk in den Fabriken der Hauptstadt, Stanowitz und Zbraslau durch Holzhandel und Töpferarbeiten, welchen erstern auch Dörschin und Rudkau lebhaft betreiben, namhaften Gewinn, und Gundrum betreibt, nebst Fuhrwerk, eine so starke Peitschenstecken-Fabrikation, daß deren Erzeugnisse sogar im Auslande (im Königr. Sachsen) den besten Absatz finden. Hierin, und im Absatz des erübrigten Getreides, Obstes und sonstiger landwirthschaftlicher Erzeugnisse auf den Wochenmärkten der nahen Hauptstadt, besteht

auch der Handel, welcher durch dieselben Straffen, wie jener Brünns gefördert wird. Die nächste k. k. Post ist in Brunn.

Für den Jugendunterricht bestehen Trivial-Schulen zu Alt-Brunn (mit 2 Klassen), Morbes, Leskau, Schebetein, Zbraslau, Gundrum und Kosternitz; ferner 1 auf Wohlthäterkosten im J. 1834 eröffneten Kinderwartaustalt für 200 Kinder (auf der Grillowih No. 40) mit 1 Lehrer. — Für Armenpflege gibt es eigene Anstalten bei jeder Pfarnde, deren Vermögensstand aber eben so wenig wie die Zahl der Armen angegeben werden, und für Gesundheitspflege in Alt-Brunn, außer dem s. g. Bezirksarzte und zugleich Dr. der Arzneikunde (wohnt auf der Bäcker-gasse), noch 1 Wundarzt und 3 Hebammen, deren auch in Schebetein und Hussowih je 1 wohnen. — Außerdem sind hier für Krankenversorgung die unten zu besprechenden Spitäler der Barmherzigen Brüder und des Nonnenklosters zur hl. Elisabeth, wie auch eine Heilathausstiftungs-Stiftung des Jakob Haller mit einem Stammvermögen von 90,500 fl. W. W.

Ortbeschreibung. 1. Der Markt Alt-Brunn (Slary Brno), bildet die westliche Vorstadt Brünns, mit dem er durch die Vorstädte, Bäcker- und Kreuzgassen verbunden ist, und liegt in einer anmuthigen Ebene unter dem Spielberge an der Poststraße nach Wien und am linken Ufer der Schwarzwawa, über welche hier eine von Stein gebaute, auf 10 Fochsen ruhende und 58 Rfst. Länge Brücke fährt. Er zählt 216 H. mit einer Bevölkerung v. 2829 E. (1326 mnl. 1503 wbl.), wovon 6 H. mit 115 E. (60 mnl. 55 wbl.) zum Dom. Kritsch, 32 H. mit 158 E. (80 mnl. 78 wbl.) zur Commende Kreuzhof, und 3 H. mit 25 E. (12 mnl. 13 wbl.) zu Rzezkowih gehören, und hat einen Viehstand von 56 Pfd. 10 Ochsen und 84 Kühen. Der Markt hat 2 kleine Plätze, deren einer mit einer in Stein gearbeiteten Mariensäule geziert ist, ferner ein obrigk. Schloß, worin der Sitz des Oberamts, mehre in neuerer Zeit erbaute schöne Bürgerhäuser, 1 bethürmtes Gemeindefhaus, 1 Schule, 1 Bran- und 1 Branntweinhaus, 1 k. k. Aerialmühle nebst den bereits oben erwähnten Fabriken und Papiermühlen, wie auch 2 ansehnlichen Einkehrhäusern zum »blauen Adler« und zum »grünen Adler.« Zu den merkwürdigsten Gebäuden gehören: das ehemalige Cisterzienser-Nonnen-Kloster (Maria Saal), seit April 1783 aber (s. Brunn) von den Brünnner Augustiner Ordens-Priestern

bewohnte Stiftsgebäude mit der Stifts- und zugleich Pfarrkirche, das Klosterstift der Barmherzigen Brüder gleichfalls mit einer Kirche (stehen auf der zum Hschft. Kritschner Gebiete gehörigen »Feldgasse«), und das Klosterstift der Elisabethinerinnen mit 1 Kapelle. Das ehemalige Königin-Kloster wurde, wie bereits oben gesagt, 1323 gestiftet, zu welchem Zwecke die Königin Wittwe Elisabeth die frühere Marien-Pfarrkirche erkaufte, neben ihr aber die jetzt noch bestehende im gothischen Style und Kreuzesform der Himmelfahrt Mariens gewidmete Stifts- und Pfarrkirche zu bauen begonnen hatte. Dieses schöne Denkmal der Baukunst des 14. Jahrh. hat im Aeußern den ursprünglichen Typus erhalten; im Innern lassen ihn nur der Spitzbogen und die langen und dabei schmalen Fenstern ahnen; alles Uebrige wich den wiederholt darüber ergangenen Verwüstungen im 15. Jahrh. (s. d. Besitzer) und übel angebrachter Verschönerungssucht der neuern Zeit. Die Kirche hat 9 Altäre, deren Blätter theils von Kotter (das des hohen, der hl. Anna, des hl. Albert), theils vom Jesuiten Raab (Allerheiligen, der 14 Nothhelfer, des hl. Dominik &c.) gemalt sind, und wovon das hohe, in Gestalt eines aus Silber und vergoldeten Kupfer zierlich verfertigten ⁵⁴⁾ erhabenen Thrones verherrlicht ist, über dem das von Mtgf. Johann dem Augustiner-Stifte geschenkte und in einem prachtvollen Rahmen von gegossenen Silber eingefasste Gnadenbild aufgestellt ist. Sie wurde 1783 zur Pfarrkirche erhoben und unter einem die bisherige Pfarrkirche des hl. Wenzel auf der Wienergasse (s. diese) zu ihrer Tochter erklärt, beide dem Schutze des jeweiligen Stiftsvorstehers und dem Bränn. Dekanate zugewiesen und ihr Sprengel dergestalt erweitert, daß seitdem außer Alt-Bränn und der Wienergasse auch noch die Feldgasse, die D.D. Bohonitz und Leskau, die große und kleine Bäcker-gasse, sammt der Lackerwiese und Strassengasse, ferner der St. Anna-Grund, die Kreuzgasse, die Stein- und die Königs-mühle, so wie das allgemeine Krankenhaus dahin ein-

⁵⁴⁾ Auf Kosten der P. P. Augustiner in Augsburg mit einem Geldaufwande von 33,000 Gulden. Das Kunststück wurde sammt dem darüber befindlichen Marienbilde aus der Stiftskirche St. Thomas in der Stadt bei der Uebersiedelung dieser Ordensmänner (1783) hierher feierlichst übertragen.

gepfarrt sind. Im S. und W. umschließt sie, beinahe im Halbzirkel, das gegenwärtige von 1 insulirten Abte und zugleich mehr. Bandstände, nebst 15 Priestern, 2 Klerikern und 1 Laienbruder bewohnte Augustiner-Stift, dessen Hauptfronte (die Prälatur mit den Wohnungen der Seelsorger desselben Stiftes), einem von mehreren stiftl. Wirthschafts- und Amtsgebäuden eingeschlossenen und mit 2 Lindenalleen verschönernten Plaze zugekehrt ist, während sich rückwärts an dasselbe ein anmuthiger Garten anschließt, und das vielfach umgestaltete Innere selbst einen Büchersaal von wenigstens 14,000 BB. gedruckter Werke, nebst mehreren interessanten Handschriften (darunter z. B. ein bisher nicht bekannter Kodex des Pulkawa) enthält; auch befindet sich darin eine von Sibilla Polerina v. Montain geb. Gfin. von Thurn Valle-Salsina am 17. Dez. 1648⁵⁵⁾ gestiftete Anstalt für Sing- und Musf.-Knaben, welche mit Unterstützung der Tonkunstfreunde aus der Hauptstadt dormal die beste Kirchenmusik in Brünn aufführen. Von dem alterthümlichen Gebäude des ehemaligen Nonnenklosters hat sich bis jetzt an der nwl. Kirchenseite nur ein Theil des sogenannten Kreuzganges, im Styl des 14. Jahrh. erhalten. — Hinsichtlich desselben Nonnenstiftes wird zum Obigen (s. Besizer) nachträglich noch bemerkt, daß 1330 die K. Elisabeth dabei ein Krankenhaus für 8 weltliche und 9 geistliche Personen männl. Geschlechts gestiftet, und denselben die uralte (frühere) Marien-Pfarrkirche zugewiesen hatte. Diese Stiftung bestand gleich damals aus 1 Freihof mit Aeckern von 10 Mk. jährl. Einkommens (der jetzigen Junkerei in Alt-Brünn?), dem Weingehent vom Hügel »Rybnik,« 1 Freihof in Kjezckowiz mit 1 Acker und 7 1/2 Zinslahn, 2 Mk. jährl. Z. von der Stadt Brünn und 24 Mk. Silbers, welche mehre Wohlthäter beige-tragen hatten⁵⁶⁾, wozu 1331 K. Johann die Burgkapelle

⁵⁵⁾ Der ursprüngliche Stiftsbrief lautet auf ein »Hospital« für 6 männliche und weibliche Personen, wofür die obige Wohlthäterin 34,000 fl. rh. auf die Güter Ursziz und Pürschiz anwies. Weil aber die Güter durch die Schweden dergestalt verwickelt wurden, daß nur 15,000 fl. rh. von jenem Kapital eingebracht werden konnten, so wurde am 3. Febr. 1653 die Hospital- in die noch bestehende Stiftung für 6 Musfknaben umgewandelt, welche genährt, gekleidet und zu Wissenschaften angehalten werden sollen.

⁵⁶⁾ Die Stiftungsurk. ist erst am hl. Frohnleichnamstage 1333 ausgefertigt ddo. Brune in Monast. Aul. S. Marie;

des Spielberges mit allen ihren Einkünften geschenkt hatte ⁵⁷⁾. Alles dies ist seitdem spurlos eingegangen.

Nicht weit vom rechten Ufer der Schwarza und hart an der Poststraße nach Wien steht (aber auf dem Grunde der Hsft. „Petersberg“) das im regelmäßigen Viereck gebaute und 2 Stockwerke hohe Kloster der Barmherzigen Brüder, welches nebst 1 Apotheke und einem allgemeinen Krankenspitale, auch mehre abgesonderte Zimmer für einzelne Kranke, und eine von Gf. Karl Hrzan 1767 gestiftete, aber erst 1770 im edelsten Style vollends erbaute, mit einem zierlichen Thurme versehene, inwendig mit Freskomalereien von Stern so wie andern Verzierungen geschmückte und dem hl. Leopold geweihte Kirche mit 5 Altären einschließt. Es wurde vom Leopold Gf. v. Dietrichstein am 15. Nov. 1747 begründet, der zu diesem Ende das s. g. Winklersberg'sche Haus von den Teutschmannischen Schwestern sammt Garten erkaufte, und alles dies, nebst 4000 fl. rh., den genannten Ordensmännern zur Einrichtung dieses „Leopolds-Spitals“ mit der Verbindlichkeit geschenkt hatte, daß darin auf immerwährende Zeiten 4 Betten für Dietrichsteinische Kranke Hausleute zu unterhalten seyen. Fromme Spenden und die dem Orden gestattete Sammlung von Lebensmitteln im Lande haben diese höchst nützliche Stiftung dergestalt gefördert, daß gegenwärtig darin nicht nur 41 Betten (darunter sind 39 gestiftet, namentlich 8 von Ordens-Superior, 2 aber werden vom Kloster unterhalten), für arme Kranke jedes Standes und Glaubensbekenntnisses, sondern auch einige Zimmer für Wahnsinnige vorhanden sind, welche jede Pflege unentgeltlich erhalten. Die Zahl der darin wohnenden und einem Prior (zugleich Mag. der Wundarzneykunde) unterstehenden Ordensmänner beträgt 23, worunter 1 Priester (s. Mehres darüber in der Zeitschrift „Bränner Wochenblatt“ 1824, Nr. 23). In neuester Zeit ist dieses Kloster merkwürdig geworden durch das am 6. Jän. 1829 hierin erfolgte Ableben des auf einer Reise von Wien hierdurch nach Krakau begriffenen größten Slawisten unserer Zeit und eines eben so scharfsinnigen Kritikers der böhm. und mähr. Geschichte, Abbe Joseph Dobrowsky. — Auf derselben Flußuferseite, nur etwas weiter gegen W., steht am Fuße des „rothen Berges“ das Elisabethiner-Nonnen-

⁵⁷⁾ Urf. ddo. Bruno in die S. Andrea.

oder Barmherzigen Schwestern Kloster, gleichfalls mit 1 Spital für weibliche Personen, 1 Apotheke und 1 der hl. Elisabeth gewidmeten Kapelle mit 1 Altar. Es wurde von der verwittw. Gräfin Elisabeth v. Waldorf, geborne Gräfin Singendorf im J. 1749 gestiftet, indem sie den aus Wien berufenen Nonnen für die Errichtung eines Klosters und Krankenhauses, ein von dem Schellenberg'schen Erben erkaufte Haus mit 1 Garten daselbst anwies. Auch diese wohlthätige Stiftung wurde durch milde Beiträge allmählig dergestalt vergrößert, daß sie gegenwärtig außer 1 Oberin, 1 Spital., 1 Wundarzte und 1 (Kapuziner-) Ordenspriester, noch 15 Klosterfrauen (darunter 2 Laienschwestern und 1 Novizin) mit 24 leider nur dürftig gestifteten Krankenbetten unterhält.

Von den ehemals hier bestandenen Gotteshäusern, nämlich von den hl. Prokops- und hl. Wenzelskirchen war schon oben die Rede. Die erstere stand auf dem nun freien Plage vor dem Gasthause zum „blauen Eiden“, wurde als Pfarrkirche 1395 dem Königinloster einverleibt, jedoch so, daß darin bis 1782 getauft und (in der Gruft, so wie auf den kleinen Friedhöfen) beerdigt wurde. Im folgenden J. wurde sie entweiht und bald darauf völlig abgetragen. Die St. Wenzelskirche stand da, wo jetzt der Alt-Brünner Friedhof ist (schon auf der Wienergasse), war gleichfalls eine Pfarre und zwar bis 1783, im welchen J. die Stiftskirche zur Pfarrkirche erklärt, die erstere aber entweiht und 1794 völlig abgebrochen wurde. Der gewonnene Raum ward zur Vergrößerung des daselbst bereits bestandenen Friedhofes verwendet, und zu diesem Zwecke auch noch ein Stück Aekers angekauft. Die schönste Zierde dieses Gottesackers ist das, jenem oben erwähnten Abbe Dobrowsky von dem um Pflege der Wissenschaft, Kunst und Industrie in Währen vielfach verdienten Altgrafen Hugo v. Salm-Reiferscheid gesetzte Denkmal — eine Pyramide von Gussisen, fast 2 Klafter hoch, auf einem Fußgestelle von 1° 2" Durchmesser, mit folgender von dem bewährten Freunde des Verstorbenen, Prof. J. G. Melner, verfaßten Inschrift:

Auf der Vorderseite:

Jos. Dobrowsky, annorum LXXV. ex. itinere.
obit, Brunae VIII. Id. Januarii. anno.

MDCCLXXIX.

Auf der Rückseite:

Hungaria, me. genuit.
 Bohemia, sibi, literisque, vindicavit.
 Moravia, regendis, sacrorum, alumnis, quondam, adhibuit.
 nunc, pia, condidit.
 Slavica, qua, patet, terra, non, ignorat.
 amici, lugent.

e. queis, Hugo, comes de, Salm, hoc, monum. .p.

Von Alt-Brünn fährt gegen W. hin ein doppelter Fuß- und ein trefflich unterhaltener Fahrweg, an dessen rechter Seite sich eine Reihe meist niedlich gebauter Häuser mit Weinkellern (die »Lehmstätte«) zieht, und links ein anmuthiges vom rothen Berge begränztes und der Schwarzawa befluthetes Thal das Auge ergötzt — zum s. g. Schreibwalde, einer bewaldeten Anhöhe, an deren Fuße sich inmitten schöner Baumanlagen ein gut eingetretetes und mit Trätterie versehenes Badhaus befindet, während sein leicht ersteiglicher Gipfel die schon erwähnten (siehe Beschaffenheit) entzückenden Fernsichten gewährt. Dieser, nur 1 Stunde von der Hauptstadt entfernte Punkt ist einer der Lieblingsplätze der Brüanner jedes Standes.

Zur Geschichte Alt-Brünns wird nun noch bemerkt, daß dessen Bewohner 1552 die Befreiung vom Anfallsrechte nebst dem Recht über ihr Habe lehtwillig frei verfügen zu dürfen, von der Obrigkeit erhielten, und daß sie sich zur Zeit der Belagerung Brünns durch die Schweden in diese Stadt geflüchtet und sie laut einem Zeugniß vom J. 1651, — tapfer mit vertheidigt haben, wofür der Feind den Markt sammt dem Gemeindefaule und darin aufbewahrten Urkunden verbrannte. — Alt-Brünn hat 3 Jahrmärkte, nämlich am Dienstag nach Quasimodogenitt, am Dienst. nach Magdalena und am Dienst. nach Simon und Juda, deren jeder in Folge des allerhöchsten Handbilletts vom 21. Nov. 1834 gegenwärtig um 2 Tage länger abgehalten wird.

2. Wienergasse (Widenska Ulice), die südlichste Vorstadt Brünns, zu beiden Seiten der Wiener Poststrasse, zählt in 52 H. 564 G. (261 mnl. 303 wbl.). Hier ist das k. k. Verzehrungssteuer- und Linienamt so wie auch die Mauth, der bereits früher besprochene Alt-Brüanner Friedhof und 1 Einkehrhaus.

Dörfer. 3. Morbes (Moravani), 3/4 Meilen sw. im Thale, mit 72 H. und 389 G. (188 mnl. 201 wbl.). Die dasige Pfarre untersteht sammt der dem hl. Wenzel

geweihten und 1758 an der Stelle einer alten auf Wohlthäterkosten neu gebaute Kirche mit 3 Altären, und der Schule dem obrigkfl. Patronat und dem Brünner Dekanat; eingepf. ist daher nur noch das D. Nebowid. Das Patronat der Pfarre schenkte Veit v. Schwabenitz schon 1307 dem Stifte Adras in Prag⁵⁷⁾, was aber 1340 der Pfarrer von Kuteletz, wiewohl vergeblich, ansocht⁵⁸⁾, und es blieb bei demselben bis 1464, wo es das genannte Stift der Kommende des Johanniter Ordens in Alt-Brünn gegen einen jährl. Z. von 3 Schf. Grosch. überließ⁵⁹⁾. Diese verlor es 1680 in Folge eines Rechtsstreites, und es kam an den Osmüh. Bischof und darauf an jenen von Brünn, welcher es 1790 dem k. k. Rlgsfonds aberat⁶⁰⁾.

4. Leskau (Liskowec), $1/2$ Ml. fsw. im Thale, von 69 H., mit 405 E. (186 mnl. 219 wbl.), und 1 Mittelschule.

5. Schebeteln (Zebèlin auch Ssebèlin), w. 1 $1/2$ Ml. im Mittelgebirge, zählt im Ganzen 139 H. mit 686 E. (303 mnl. 383 wbl.), wovon 58 H. mit 340 E. (181 mnl. 159 wbl.) zur Hft. Alt-Brünn, 3 H. mit 33 E. (15 mnl. 18 wbl.) zu Sft. Thomas, die Uebrigen aber zu Eichhorn gehören. Hier besteht eine 1787 vom k. k. Rlgsfonds gestiftete und sammt der Schule dem obrigkfl. Schutze unterstehende Lokalle (Brünn. Dekan.), deren dem hl. Bartholomäus geweihte Kirche mit nur 1 Altar im 16. Jahrh. ⁶¹⁾ eine Pfarre gewesen, später als solche eingegangen ist, und nach einander nach Komein und Bistetz als Tochter zugetheilt wurde. Eingepf. ist zu ihr nur noch das D. Rohautowitz. — Zum Gute Gundrum gehört

6. Gundrum (Komorány), nd. 2 $3/4$ Ml. bei der Osmüh. Poststraße unweit v. Raugnitz im Thale, zählt in 89 H. 513 E. (252 mnl. 261 wbl.), und hat eine schon 1347 bestandene Pfarre, welche nebst Schule und der hl. Barbara gewidmete Kirche mit 3 Altären dem obrigkfl. Schutze und dem Austerlitzer Dekanate untersteht. Die Pfarre ging im 16. Jahrh. ein, und die Kirche wurde sammt dem

⁵⁷⁾ Dobner Mon. ind. IV. p. 227. ⁵⁸⁾ ibidem. p. 304. ⁵⁹⁾ Urf. ddo. in dia S. Joann. Hierosol. in antiq. Bruna. 24. Sept. ⁶⁰⁾ dassg. Pfarr-Inventar. ⁶¹⁾ Siehe Besitzer dieses D. bei Eichhorn.

D. der Alt-Raußnitzer Pfarrkirche zugetheilt bis 1658, wo hier wieder eine Pfarre errichtet wurde. Die Einwohner welche sich mit Verfertigung von Peitschensticken im Großen beschäftigen (siehe oben »Beschaffenheit), reden, obwohl ringsum von lauter mährischen Ortschaften umgeben, eine schwer verständliche teutsche Mundart, und sollen eine vor undenklichen Zeiten aus Schwaben (andere sagen, aus Schweden) hierher übersehte Kolonie seyn. Von der ehemals hier gestandenen Besse findet sich keine Spur vor. — Zum Gute Kosterwitz gehöret

7. Kosterwitz (Kostelnice), gleichfalls nördl. 3 1/2 Ml. bei der Böhm. Poststraße eben gelegen, hat 75 H., 389 E. (188 mnl. 201 wbl.), 1 Mittelschule und ist nach Eultsch eingepfarrt. — Das Gut Stanowitz umfaßt die DD.

8. Stanowitz, 4 1/4 Ml. w. im Gebirge nahe an der von Bränn nach Jglau führenden Poststraße, hat 55 H. und 256 E. (117 mnl. 159 wbl.). Im J. 1783 wurde der dassige obrigk. Hof. aufgelöst und die Einwohner betreiben stark das Töpferhandwerk.

9. Rudkau (Rudka), 4 1/2 Ml. w. nahe am vorigen, hat 45 H., mit 346 E. (174 mnl. 172 wbl.) und ist nach Domaschow eingepf. Hier wurden ehemals Eisenerze gegraben, daher der Name des D. (»Ruda« heißt im Teutschen Erz), dessen Einw. jezt nur Kohlen erzeugen und Holzhandel treiben.

10. Zbraslau (Žbraslavva), 3 3/4 Ml. w. in demselben Gebirge, zählt 75 H. und 566 E. (278 mnl. 288 wbl.). Davon gehören 41 H. mit 294 E. (140 mnl. 154 wbl.), sammt der Pfarre, Kirche und Schule zu Alt-Bränn, der Ueberrest aber zur Hof. Rossitz. Das Patronat zu der hiesigen, dem hl. Egidius geweihten Pfarrkirche, zu der auch noch die DD. Stanowitz und die fremdhöflich. Augezd, Litostrow, Schütz, Ludwigsdorf und Brezina eingepf. sind, gehöret 1322 der Nonnenabtei Dslawan⁶²⁾, wie es aber an das Königl. Kloster, bei dem es 1752 gewesen, gediech, kann nicht angegeben werden. Im 16. Jahrh. war die Pfarre im Besiz der Pikarditen, deren Prediger im J. 1577 Johann hieß⁶³⁾. Am 19. August 1762 wurde der hiesige

⁶²⁾ Urk., dat. ddo. IX. Kal. Sept. 62) Er ersucht den Ob- u. Bisth. Stadtrath, daß er seinen Klüdern ein Handwerk daselbst zu erlernen gestatte. Bitesch. Stadtb. XI. Nr. 1. Fol. 101 Bdschft.

Pfarrer Jaf. Baucher von Räubern ermordet ⁶⁴⁾). Außerdem ist hier 1 obrigtl. Branntweimbrennerei, 1 Pottaschefiederei, 1 Jägerhaus und die Einwohner erzeugen viele Edsperwaaren. — Zum Gute Czaczowitz gehören die DD.

11. Sussowitz (Husowice), 1/2 Ml. nnd., nahe an Obrowitz im Thale und am rechten Ufer der Zwitzawa, mit 62 H. und 479 E. (221 mnl. 258 wbl.). Der Ort hat 1 Mühle, 1 Tuch- und 1 Lederwalle, 1 Branntweimbrennerei, 1 Pottaschefiederei und ist nach Obrowitz eingepf.

12. Malomierzitz (Malomierice), am linken Ufer der Zwitzawa in der Nähe des vorigen, hat 86 H., 551 E. (265 mnl. 286 wbl.), 1 Mühle, 2 Tuchwalken und 1 zweite s. g. »Czaczowitzer« Mühle nebst 1 Kupferhammerwalle, gleichfalls die »Czaczowitzer« genannt. Es ist nach Obřizan eingepf. und eingeschult. Ehemals nannte sich, ungeachtet das D. seit 1325 dem Königin-Kloster gehörte, doch ein adeliches Geschlecht darnach. Es verkaufte 1485 Kollar v. Malom. 1/2 Ml. dem Probst des Königin-Klosters Johann v. Třezbow ⁶⁵⁾, und Schwoy ⁶⁶⁾ nennt um 1590 auch einen Blasius Jost v. Malom. Den in der Nähe gelegenen und zum Trünner Seminarium gehörig gewesenen Freihof, hat 1779 Jaf. Schlossarek von der Kammeral-Güter-Administration, und von ihm 1796 die Gfin. Antonie v. Salm-Reiferscheid geb. Gfin. v. Paar erkaufte. — Das Gut Dřeschin umfaßt endlich nur das einzige Dorf.

13. Ořeschin (Ořesjn), 1 1/2 Ml. n. im Halbgebirge unweit der böhm. Poststraße und Branau, auf einer Anhöhe; es hat 27 H., 152 E. (80 mnl. 72 wbl.), 1 obrigtl. Jägerhaus, und gehört zur Pfarre und Schule nach Rzeżkowitz.

Fideikommiß = Herrschaft Austerlitz mit dem Gute
Mährisch = Prusß.

Lage. Austerlitz liegt im Osten des Kreises, und gränzt östl. mit den Dominien Steinitz, Butschowitz, Swiezitz und Bochdalis, südl. mit Steinitz, Wajanz und Hiaroschitz, westl. mit Blazowitz, Edsch und Poseritz, und nördlich mit Křitschen, Po-

⁶⁴⁾ Dasig. Kirchen-Inventar. ⁶⁵⁾ Urk. ddo. in Břhiphan. Dom.

⁶⁶⁾ Topogr. II. 217.

v. Kainitz nennt sich als Bischof von Austerlitz schon 1567⁷⁾, dessen Eöhne aus der ersten Ehe (nach Schwog) ihre Antheile daran wegen Theilnahme an dem Aufstande von 1620 verloren haben sollen, worauf das Ganze an seinen jüngsten Sohn zweiter Ehe, Leo Wilhelm, ersten Grafen v. Kainitz gedieh. Ihm folgte der Sohn Dominik Andreas (Ritter des gold. Vlieses, geheim. k. k. Conferenzzath und Reichs-Vizekanzler) nach, welcher 1676 das vom Grafen Peter v. St. Georg und Pöding und seiner Gemahlin Sophia 1497 mit Aeckern, Wiesen, Weinschank u. a. reichlich begabte, aber durch Kriege und Kezerei gänzlich verödete und eingegangene Spital in Austerlitz für 8 Personen mit Kost und Kleidung aus den obgrtl. Renten neu bestiftet, sammt der hl. Johannis d. Tauf. Kirche vom Grund erbaut, und 1704 auf den Herrschaften Austerlitz, Hungar. Brod, Mähr. Prus und Groß-Diechau ein Fideikommiß für die Erbgerechtigkeit errichtet hatte. Er ernannte lehtwillig am 5. April 1704 seine beiden Eöhne, Karl Joseph und Max Ulrich zu Haupterben des gesammten Nachlasses. Der erstere derselben verzichtete gegen 100,000 fl. und jährliche 6000 fl. auf die Erbschaft, und so übernahm sie der andere, Max Ulrich, der (k. k. geheim. Rath, Ritter des gold. Vlieses und Landeshauptmann in Mähren) mittelst lehten Willens vom 20. Febr. 1745 seinen Sohn, den nachher als Staatsmann so berühmten Wenzel zum Erben ernannte und 1746 starb. Dieser (Fürst v. Kainitz-Rittberg, welchen Beinamen er seiner Mutter wegen angenommen und die Reichsgraffschaft Rittberg auch an sein Haus gebracht hatte) bestimmte am 15. Juni 1794 seine 3 Eöhne Ernst Christoph, Dominik Andreas und Wenzel (dieser war der berühmte k. k. Feldzeugmeister und Schöpfer des k. k. Artillerie) gleichfalls lehtwillig zu Erben, doch so, daß Ernst Christoph die Majoratsherrschaften: Austerlitz, Hungar. Brod, Groß-Diechau und Mähr. Prus; dann die Dänmh. bischöfl.

Katharina und Mariana erzeugte, und die er 1564 durch den päpstlichen Legaten Zacharias Delpinus für rechtmäßig und erbfähig erklären ließ: Urk. ddo. Viennae XVII. Cal. Maji. Ebenda No. 41. — Dieser seiner Frau Barbara vermachte er 1 Haus in Brünn und 2 andere nebst 1 Garten in Austerlitz, und verpflichtete den künftigen Besizer von Austerlitz jeder der 4 genannten Töchter 500 fl. mähr. anzujahlen. ⁷⁾ XVIII, 1.

Lehngüter: Biskupitz und Prasschitz, das Allodgut Restentz, ferner die Dm. erzbischöfl. Lehen Krizanowitz und Krug übernehmen, die beiden Brüder aber entschädigen solle. Der Fürst Wenzel starb im Brachmonat desselben J. und bald nach ihm auch der Erbe Ernst, weil schon am 26. Sept. 1798 die sämmtlichen Güter dem Fürsten Dominik förmlich eingeantwortet wurden, nach dessen Tode sein Sohn, der Fürst Alois am 8. Jun. 1813 als Fideikommißbesitzer von Seite des l. Landrechts ausgezeichnet wurde, und es auch noch gegenwärtig ist. — Austerlitz wurde 1814 (5. Juni) auf 1,203,249 fl. 47 kr., im J. 1822 aber auf 1,016,488 fl. 18 kr. C. M. gerichtlich abgeschätzt⁹⁾.

2. Pruß-Mährisch. Schon 1052 schenkte der böhm. Hg. Brzetislaw den Ort Prusitz dem Alt-Bunzlauer Kapitel (Döhner-Annal. Hagek. Tom. V. pag. 312) und vor 1131 gehörte 1 Lahn daselbst zum Znaimer Kirchengute (Urk. d. Bisch. Heinrich 3diz). 1349 trat Redwiedel v. Wodierad 1 Hof in Prusitz mit 5 Lahn., 1 Mühle, Wiesen und Gesträuch seiner Frau Domka erblich ab¹⁰⁾, und 1356 vertauschte die Gattin des Wenzel Strniczko, Hilgund ihre dasige aus 6 Lahn. und 6 Zinsmarken bestehende Erbschaft gegen 4 Lahn. in Heroltitz¹¹⁾. Wenzel v. Prusitz einigte sich 1360 mit Adam v. Dobromielitz über das gegenseitige Habe¹²⁾ und 1373 erkaufte Jakob v. Pr. 5 Mk. jährl. Z. im D. Buskowitz von Albert v. Wajau, während gleichzeitig ein Vitold v. Pr. seiner Frau Anna auf 3 Lahn. 1 Mühle zc. daselbst 30 Mk. veräußerte¹³⁾. 3 J. später erkaufte von dem obigen Albert ein Johann v. Pr. 3 1/2 Lahn. in Wajau und 1381 einigte sich Jakob Koniczel v. Pr. mit Mir v. Wajau über das beiderseitige Eigen¹⁴⁾. Dasselbe thaten 1384 auch die Wb. Jakob und Mir v. Pr. auf Wiczicz¹⁵⁾, wogegen 1392 Mistibor v. Prusitz auf Radowiesitz dem von ihm gestifteten hl. Georgsaltare zu Prusitz und dessen Geistlichen im D. Buczowicz auf 5 Lahn. 5 Mk. jährl. Z. anwies und sich den Schutz desselben und das Patronat vorbehielt¹⁶⁾. Der obbenannte Jakob Koniczel v. Pr.

⁹⁾ Ueber die Familie der Raunitz siehe mehreres im J. Diesbach genealog. Tabellen des Hauses Raunitz. Prag 1770. 4. ¹⁰⁾ 1. 3.

¹¹⁾ 46. ¹²⁾ B. L. 1. 27. ¹³⁾ 11. 4. 9. ¹⁴⁾ B. L. 11. 20. 57.

¹⁵⁾ D. L. IV. 28. ¹⁶⁾ VI. 33.

verkaufte 1406 an Niklas v. Bistritz die DD. Newogicz, Letosow u. ¹⁶⁾, und erhielt die Gemeinschaft mit Ebinet v. Dřinow um 1409 das Gut Zbaunel ¹⁷⁾, war aber 1412 schon todt, worauf ein Znatha (v. Meilicz?) v. Pr. genannt wird, der in demselben J. von Emil v. Meilicz im D. Heroltitz 1 Hof, 2 Lahn, nebst 3 Mühlen erstand ¹⁸⁾. Im J. 1418 verkauften die BB. Jakob und Podoba v. Pr. den BB. Emil und Bussel v. Meilicz den Zins von 160 Schock Gr. vom D. Sobiesuf ¹⁹⁾ und ein Znatha v. Meilicz auf Pr. trat 1447 dem Protiweez v. Pawlowicz das D. Wajan sammt 1 Hof u. ab ²⁰⁾, und erhielt 1481 vom K. Wladislaw dessen ihm zugefallenen Antheile an der Beste und D. Prus mit Zabokřy aus dem Lehen entlassen zum Geschenck ²¹⁾, das er, nämlich Prus mit Beste, Patronat und Hof, ferner die DD. Zabokřy, Bostrowřy, Tlustomasřy, 1/2 Brodel, Neusstich nebst 3 Insassen zu Wajan, 1506, dem Heermann v. Zastřizl verkaufte ²²⁾, welcher dieß 1510, (in Zabokřy 1 Hof, Tlustomasřy dde), nebst der Beste und D. Pawlowiz, dem Antheile an (dden) Rosszitel, der Beste und D. Wajan, 1/2 Neusstift (dde) und das dde Brodel dem Johann Kobilka v. Opatow käuflich überließ ²³⁾. Dieser veräußerte das Gesammte schon 1516 an Wilhelm v. Pernstein ²⁴⁾, dessen Sohn Johann das Gut 1548 an Friedrich v. Kaczow verkauft ²⁵⁾. Nach Friedrichs Tode besaß es sein Sohn Johann d. d. Czerneczky v. Kaczow, der dasselbe, nebst Bochdaliř, Pawlowiz und Břewnowiz, 1574 dem jünger. Johann Burgfart Czerniczek v. Kacz. auf Opatowiz lehtwillig hinterließ ²⁶⁾, welcher bald darauf Bochdaliř, Pawlowicz, Mähr. Prus (mit Hof, Patronat und dder Beste), sammt den DD. Zabokřy, Bostrowřy, Waziany, Břewnowicze und Tlustomasře (dieses dde) an Bernard Peterswaldsky auf Kaczicz für 25,000 fl. mähr. veräußerte, nach dessen Tode es dem Bruder desselben, Heinrich, 1591, förmlich intabulirt wurde ²⁷⁾. Dieser vereinigte Mähr. Prus mit Ratschiz, worauf es sammt dem letztern und den DD. Orlowiz, Břewnowiz, Malkowiz, Zabokřy und Wajan durch den k. Procurator in Mähren Johann Mathiasowsky

¹⁶⁾ VII. 16. ¹⁷⁾ VIII. 4. ¹⁸⁾ 12. ¹⁹⁾ IX. 20. ²⁰⁾ X. 42.

²¹⁾ XIV. 8. ²²⁾ XVI. 36. ²³⁾ XVII. 11. ²⁴⁾ XVIII. 3.

²⁵⁾ XXV. 53. ²⁶⁾ XXIX. 21. ²⁷⁾ XXX. 93.

v. Mathiassowiz auf Bucz, 1629 an Simon Kroczer v. Schdnssberg insgesamt für 70,000 fl. rhein. verkauft wurde, von welchen es schließlich 1631 die Vormundschaft des Waisen nach Ulrich v. Kauniz, Leo Wilhelm v. K., namentlich das D. Pruz sammt Patronat und dabei Jabokky mit 1 Hof, ferner die D. Bostkwyk mit Hof, Baziany, Malkowicze mit Hof, Orlowicze mit Patronat, Brau- und Branntweinhaus, sammt Schäfereien, Gärten und Baumschulen, für 40,000 fl. rhein. erkaufte und mit Austerlitz vereinigt hatte ²⁸⁾.

3. Orlow: (Orlowice, teutsch Nar- oder Adlerburg), mit dem D. Orlowiz. — Ältere und neuere Schriftsteller erzählen ²⁹⁾, daß der Sohn Welens v. Orzechow, mit Namen Mehrad, für die seltene Treue, die er als Burggraf v. Rosenstein (richtiger Waisenstein) gegen den böhmischen K. Wenzel bewies (s. dies. Artikel bei der Hst. Nikolsburg) von diesem mit der uralten Burg Orlow beschenkt worden, und daß sein Sohn Helmbold in den Tempelherrn-Orden getreten sey, dem er mit seines Vaters Willen die Burg Orlow verschrieb. Seitdem soll sie diesem Orden gehört haben. Alles dies ist unrichtig und offenbar durch Verwechslung von Orzechow mit Orlow entstanden ³⁰⁾. Sicher dagegen ist es, daß Orlow sammt den benachbarten Gütern Austerlitz und Cynanowiz ³¹⁾ im 12. Jahrh. dem Johanniter Ritterorden gehörte, welcher es auch noch im J. 1328 besaß, wo »Frater Pertoldus de Salcza Commendator in Orlowicz, f. Leo Commendator in Chumiez (Ober-Kauniz im Znaim. Kr.), f. Ficzeko Commendator S. Joannis in Bruna ordinis S. Joannis hospitalis Jerosolimitani« auf einen jährlichen Z. von 2 Mk. und 8 Hühnern von 2 Höfen u. a. vor dem Brünner Judenthore zu Gunsten des Königin-Klosters in Alt-Brünn Tauschweise verzichtete ³²⁾. Um 1430 verpfändete K. Sigismund Orlowiz sowohl wie

²⁸⁾ XXXVII. 16. ²⁹⁾ Pessina Mars Mor. I. p. 71. 353. 354 u. Prodrum. Moravograph. Cap. V. §. 18. 20; Moravetz Hist. Morav. I. p. 185; Schwoy, Topograph. II. 282 und »Kurzgef. Gesch. Mähr. G. 97.« ³⁰⁾ Auch der auf einer Urk. für den Tempelorden vom J. 1298 unter den weltlichen Zeugen vorkommende Schislaus de Orlowe (Patriot. Tagebl. 1802. G. 1205.) gehört diesem Orden nicht an. ³¹⁾ G. dies. Artikel. ³²⁾ Urk. ohne Datum, Orig. in der k. k. Subernal-Registratur in Brünn.

auch das Gut Ewanowicz (Ewanicz) dem Hassel v. Waldstein für 1600 Mk. mähr., der sie um die Summe von 1300 Mk. an Niklas v. Woyflawicz verkaufte. Vom Letztern löste sie 1445 der Orden für die obige Summe ein, um sie gleich nachher, nebst den DD. Malkowicz, Medlowicz, Hofficz und aller Zubehör (nur die Kirchenpatronate behielt er sich vor) dem Brünner Bürger Michael Königsfelder und seiner Frau für 1500 Mk. und 200 Schock Grosch. erblich zu veräußern ³³⁾). Nach ihrem Absterben folgten ihnen um 1465 ihre Kinder Johann d. j. und Katharina im Besitze nach ³⁴⁾), müssen aber bald darauf diese Güter, abermals dem genannten Orden verkauft haben, weil K. Wladislaw 1482 demselben gestattet, sie an Wen immer veräußern zu können ³⁵⁾), wprauf sie derselbe 1490 dem Warabeiner Bischof. und Kanzler des ungarischen K. Mathias, Johann, überließ, und zwar: die öde und zerstörte Burg Orlowicze; das Städtch. Ewanowicz mit Hof, die DD. Orlowicze, Hofficze, Malkowicze mit Hof und Medlowicze gleichfalls mit 1 Hof ³⁶⁾). Dieser trat alles dies schon 1492 seinem Schweftersohne Johann v. Kunowicz ab ³⁷⁾), der es 1497 an Wenzel v. Doloplas (immer unter dem Namen: Orlower Gut) und dieser, 1503 an Heinrich Kropacz v. Newiedomie verkaufte ³⁸⁾). Die Tochter des Letztern, Magdalena, nahm 1539 ihren Gatten Znata v. Wiczlow auf die öde Burg Orlow und die DD. Orlowitz und Malkowicz in Gemeinschaft auf, verkaufte aber dasselbe Gut sammt Ewanowicz und dem Patronate daselbst 1548 dem Georg v. Zastřizl und seiner Frau Anna v. Newiedomie ³⁹⁾), von denen der erstgenannte es 1555, namenslich die öde Burg Orlow, die DD. Orlowicz mit Patronat, Malkowicz mit Hofficz mit Patronat, Medlowicz sammt dem Antheile an Ewanowicz, dem Peter Prażma v. Bilkow, seiner Frau Beronika Kropacz v. Newiedomie, dann dem Benedikt Prażma v. Bilkow und dessen Gattin Ludmilla v. Newiedomie, überließ ⁴⁰⁾). Peter Prażma verschrieb 1570 seiner zwei-

³³⁾ Urk. ddo. w Brnie, den sw. Briccij. ³⁴⁾ Nach einem scheidrichterlichen Ausspruche des Emündner Rathhäusers Anton in einem Streite zwischen denselben, dessen Widimus vom J. 1482 im Archiv der Abtei Raigern liegt. ³⁵⁾ ddo. w Praze w czwortek před sw. Lucij. ³⁶⁾ XIII. 7. ³⁷⁾ XIV. 2. ³⁸⁾ XVI. 5. 25. ³⁹⁾ XXV. 9. 52. ⁴⁰⁾ XXVI. 2.

ten Gattin Bohunka Waleczka v. Mirow auf der Beste und D. Malkowicz und dem D. Orlowicz 2500 fl. mähr. als Morgengabe ⁴¹⁾, verkaufte aber beides (in Malkowicz auch 1 Hof, Brauhaus und Patronat) 1578 dem Heinrich Pffowliczky v. Mukodiel, der es sogleich an Wolf Korant v. Inka abtrat, welcher darauf seiner Frau Dorothea v. Araniady 4000 fl. mähr. als Heirathgut anwies, gleichwohl aber beide DD. 1583 dem Peter Prazma v. Bielkow wieder verkaufte ⁴²⁾. Von diesem gedieh das Gut (wie und wann ist nicht anzugeben) an Hynek d. ä. v. Werbna, der aber 1590 die Beste und D. Malkowicz sammt Hof und Brauhaus, ferner Orlowicz und den Markt Schwabentz dem Johann Dietrich d. j. v. Hierotin und dieser sogleich dem Wladiken Balthasar Amstein v. Skotling für 9000 fl. mähr. verkaufte ⁴³⁾, der sie wieder 1597 (in Malkowicz die Beste, 3 Mühlen u. in Orlowicz, Hopfengärten und Baumschulen) an Bernard Juuauer v. Strachnow veräußert ⁴⁴⁾. Von diesem muß es Bernard Peterwaldsky zu seinen Gütern Ratschitz und Mähr. Pruff erstanden haben, denn 1629 war es dabei und hatte seitdem gleiche Besitzer wie letzteres (siehe dasselbe).

4. Solubitz. In den Errichtungsbüchern der Bränner St. Petersberger Probstei (jetzt bischöfl. Kirche) heißt es zwar ⁴⁵⁾: daß dieses D. sammt der Burg, ein altes Eigen dieser Kirche gewesen, aber nach einer weitern Begründung dieser Angabe sucht man darin und anderswo vergebens. So viel ist gewiß, daß 1371 die BB. Putha und Johann v. Wildenberg nebst der Hälfte der Burg Wildenberg noch die DD. Schimik, Posoriz, Kowalowtz, Korolup, Holubicz, Czecz, Krub, Witoniz, Welleschowiz und Hostimska, mit jeder Zugehör, dem Markgrafen Johann für 1700 Mfl. erblich verkauften ⁴⁶⁾. Im J. 1392 schenkte Mgf. Jodok das vom Artleb v. Hradel rückterkaufte D. Holubicze nebst 1 Freihof seinem Hofmeister Ulrich v. Branicz ⁴⁷⁾, dessen Sohn Ulrich, es, sammt dem nahen Krub, 1415 der Nonnenabtei in Kanitz verkaufte ⁴⁸⁾, die beide DD. noch 1501 besaß.

⁴¹⁾ XXVIII. 24. ⁴²⁾ XXIX. 24. 57. ⁴³⁾ XXX. 90. ⁴⁴⁾ XXXII. 3.

⁴⁵⁾ In der Abschrift derselben von dem fleißigen Benediktiner des Stiftes Raigern, Placidus Knopp. S. 344. ⁴⁶⁾ B. L. II. 2. ⁴⁷⁾ Das. III. 89. ⁴⁸⁾ Ebend. VII. 41.

v. Zastizl 1595, für 10,000 fl. mähr. verkauft wurde ⁶⁷⁾). Benzel hinterließ letztwillig 1594 ⁶⁸⁾) außer Boskowitz auch die Beste und D. Petronih seiner Gemahlin Kunigunde v. Korotin, worauf es an Bohuslaw Morlowsky v. Zastizl auf Boskowitz zc. gedieh, der 1612 seine Gemahlin Apollonia v. Zierotin mit ihrer Morgengabe von 7500 fl. mähr. daselbst in Gemeinschaft aufnahm ⁶⁹⁾). Wie und wann es zu Austerlich gekommen, können wir nicht nachweisen.

10. Malkowitz. Im J. 1349 schenkte Niklas v. Prikaz seinem Neffen und Edhnen des Tobias v. Keczlowicz, wie auch denen Paul's v. Milonicz sein Habe in Stuffitz, Milonicz und Malkowicz ⁷⁰⁾), und 1359 verschrieb Pribik v. Nierkowicz in Malk. seiner Frau Katharina auf 4 L. nebst 1 Gehöfte 40 Mk. als Morgengabe ⁷¹⁾). Im J. 1430 war das D. schon bei Orlow (s. dieses) bei dem und Mähr. Prug es seitdem verblieb.

11. Kassowitz (Rassowicze). 3 Lahn daselbst gehörten schon 1131 der Lundenburger Kirche (Urk. des Bisch. Heinrich 3diz). Im J. 1368 kommt eine Wolkav. Rossow. vor ⁷²⁾), welche 1379 ihrem zweiten Gemahl Wilhelm v. Kobeticz ihren väterlichen Erbtheil daselbst und in Bohussicz abtrat, während die Gemahlin Ulrichs Hecht v. Rossicz diesem 5 Lahn., 4 Gehöfte in Rassow. nebst ihrem väterlichen Antheil im D. Kunowicz gleichfalls schenkt, obgleich auch Paul v. Eulenberg auf Rassow. 1 dasigen Hof mit 5 L., 3 Gehöften und dem Weinziehend dem Heinrich v. Hugwicz verkauft, und 4 J. später auch noch Wilhelm v. Kobeticz der Wittwe nach Jezema v. Czelonicz eben hier 11 L. mit 7 Ansätzen verkauft, worauf diese ihren Sohn Ludwig und den Herart v. Buczowicz in Gemeinschaft nahm ⁷³⁾). Im J. 1385 ließ Kng. Jodok seinen Kämmerer Mislibor und dessen Bruder Marschik das D. Kassowicz landrätlich versichern; nichts desto weniger verzichtete gleichzeitig Ulrich v. Kostelez auf sein nach dem Ritter Mareff v. Kostelez ererbtes Habe in Rassow. zu Gunsten Jessel's v. Pradziejstlo ⁷⁴⁾), welcher 1398

⁶⁷⁾) Auch da XXVII. 79. ⁶⁸⁾) ddo. na Boskowicz. den před sw. Bartholom. O. L. XXXII. 10. ⁶⁹⁾) XXXIII. 24. ⁷⁰⁾) I. 4.

⁷¹⁾) 70. ⁷²⁾) I. 120. ⁷³⁾) B. T. (durchaus) II. 50. 53. 65.

⁷⁴⁾) III. 6. 22.

dem Johann v. Soblehd die Beste, 2 Aecker, 5 L., 4 Gehöfte, 1 Mühle und den Weingehent in Rassow. verkauft⁷⁵⁾). Die Witwe nach dem obigen Ulrich Hecht v. Rosficz, Katharina, schenkte 1412 ihre Erbschaft daselbst, nämlich 6 Mf. und 4 Grosch. jährl. Z., der Nonnenabtei Tischnowit, während jener Johann v. Soblehd die dasige Beste mit 1 Hof und der Zubehör an Artleb v. Lypyna verkauft, und Ezenel v. Buczowicz 5 Mf. Z. seiner Schwester Elisabeth ebenda abtrat, worauf diese ihren Gemahl Erhart v. Kunststadt auf Skal in Gemeinschaft nahm⁷⁶⁾). Im J. 1448 verkaufen Johann Raczel v. Medicz auf Dambowicz seinem Bruder Wenzel und die Schwester Katharina dem Frank v. Dfarcze das D. Rassow. sammt 1 Freihof und den Besten und Mühlestätten⁷⁷⁾, welcher auf dem Hof seiner Frau Kunigunde 250 Mf. verschrleb⁷⁸⁾, die darauf 1476 ihren Sohn Johann v. Dfarcze in Gemeinschaft nahm⁷⁹⁾). Das Nonnenstift in Tischnowit verkaufte 1492 auch sein Habe daselbst, nämlich 5 L. und 4 Insaßen an Paul v. Batelan, welcher im folg. J. auch von den Bürgen der Kunigunde v. Paczow die Beste Rassow. mit 17 Lahn., (davon 6 öde) erstand⁸⁰⁾, um alles dies, sammt dem D. und Hof, ferner die öden DD. Kunowit, Bohussicze, die Beste Keflow und 2 Leute in Mutinow, 1497 dem Gf. v. St. Georg auf Pöfing und seiner Gattin Sophia v. Waldstein zu verkaufen⁸¹⁾). Zum J. 1531 siehe Besitz. von Austerlitz. Schließlich trat 1543 Wenzel d. j. v. Raunicz für sich und seinen untheilbaren jüngern B. Simon das auf den Theil ihres Vaters Ulrich v. R. nach der Margareth v. Miliczim zugefallene Habe, namentlich das D. Sobleticz mit 1 Mühle und den Niemezaner Teich, nebst dem Weingehent in Austerlitz und 5 Schock Z. in Niemezan, ferner die durch denselben Ulrich von seinen BB. Johann und Wenzel erkauften DD. Rassowicz mit öder Beste, Kunowit (öde), Bohussicze (öde), Trojanow (öde), Rozmital (öde) und die zerstörte Burg Kunowit — seinen äktern BB. Johann und Wenzel v. Raunicz auf Slawow⁸²⁾, und seitdem blieb es mit letzterm vereinigt.

12. Neu-Kaupnitz war vor Alters landesfürstlich und wurde (schon als Städtchen) sammt der dasigen Mauth 1366,

⁷⁵⁾ IV. 4. ⁷⁶⁾ V. 15. 21. 28. ⁷⁷⁾ VIII. 70. ⁷⁸⁾ IX. 10.

⁷⁹⁾ XI. 7. ⁸⁰⁾ XII. 7. 25. ⁸¹⁾ XIII. 10. ⁸²⁾ XXII. 39.

nebst Nussee, Kapagedl, Neustadt, Littau, Prerau und Ostra, vom Ältesten Johann dessen zweitgeborenen Sohne Johann auch Sobieslaw genannt, lehtwillig bestimmt ⁸³). Seit dem Tode Sobieslaws gehörte das Städtchen fortan zu der landesfürstl. Burg Spielberg bis 1560, wo es sammt dieser, der Mauth und dem Patronate daselbst, ferner der Holzzuführen aus der Eichhorner Waldung, 12 Insassen auf der Brünner Vorstadt Neugasse, dem Städtchen Mönich, den DD. Angezd, Hostiehradl, Jaczan und dem Weinzehent von den Selowizer und Angezder Weinbergen, vom K. Ferdinand I. (zum Besten seines Sohnes und Erzherzogs Maximilian, welcher die böhm. Pfst. Pardubitz erstand) den 4 mährischen H. Ständen für die Summe von 35,000 Schock. Grosch. verkauft hatte ⁸⁴), welche gleich darauf Neu-Kaufnitz mit der Mauth dem Wilhelm Dubezansky v. Zdienin auf Habrowan um 2600 Schock Gr. abliefen ⁸⁵). Von diesem überging es bald nachher gleichfalls mittelst Kaufs an Hans Haugwitz v. Biskupicz, dessen Sohn Wenzel dasselbe dem Gedeon v. Woleffniczky, und der Erbe des Letztern Hans Kotwrdowsky 1587 wieder dem mähr. Landeshauptmann Hynel Wreniczky v. Waldstein überließ, von welchem es schon 1593, namentlich das Städtch. Kaufnitz mit der Mauth und 400 fl. mähr. Z. von christlichen und jüdischen Einwohnern, Ulrich v. Kaunicz für 22,000 fl. mähr. erstand und mit Außerlich vereinigte ⁸⁶).

13. Wazan. Ebinka v. Schwabenitz besaß hier 1348 36 Mk. Heirathgut, und einigte sich dieses und anderweitigen Habes wegen mit den BB. Beness und Dobess v. Schisma ⁸⁷). Im J. 1373 kommen Woytich und Ezafta v. Waz. vor, deren ersterer daselbst an Jakob v. Prus 5 Mk. Z. verkauft, von diesem 1 Zinslahn in Waz. erstand, mit Bedrich v. Lulcz hinsichtlich der Güter sich einigt ⁸⁸), und 1376 da-

⁸³) Urk. ddto Prage for Ill. proxim. post domin. Judica. Das Original dieser höchst wichtigen und dem Inhalte nach allen bisherigen mährischen und böhmischen Geschichtsschreibern völlig unbekannt gebliebenen Urkunde ist im Mähr. Ständisch. Archiv zu Brünn unter der Nr. 14. ⁸⁴) Urk. ddto. we Widny w sobota den sw. Waczlawa. ⁸⁵) B. L. XXIV. 18. Der Erklärer übernahm damit zugleich die Verpflichtung, dem Herburger Nonnenkloster in Brünn 5 Schock jähr. Z. davon zu zahlen. ⁸⁶) Erca. da XXVII. 4. 71. ⁸⁷) l. 1. 2. ⁸⁸) ll. 4. 5. 11.

selbst dem Joh. v. Pruß 3 1/2 Lahn. verkauft. Jener Witz v. Waj., der 1381 mit Jakob v. Pruß vielfach verkehrte (s. Pruß) verkaufte 1382 seinem Bruder Jakob (etwa diesem v. Pruß?), mit Ausnahme von 15 Mk. jährl. Z. für seine Frau Katharina sein ganzes Habe in Waj.⁹⁹⁾. Znatha v. Meilicz erstand in Waj. 1406 v. Marssik v. Radowiesicz 8 Lahn. und 6 Gehöfte⁹⁰⁾, obwohl 10 J. später auch ein Gezeon v. Waj. von Woislaw v. Paczlawicz in Schardziech 1 Freihof⁹¹⁾ und von Jaros v. Bochdalicz 1 Wald erkaufte⁹²⁾. Zbinek v. Waj. schenkt daselbst 1446 dem Protiwecz v. Pawlowicz 1 Hof mit 1 Lahn, welcher auch das Z. darauf von Znatha v. Meilicz auf Pruß, dessen Antheil an Waj. an sammt 1 Hof mit Ausnahme von 3 Mk. Z. erkaufte⁹³⁾. Im J. 1481 nahm Joh. v. Waj. seine Frau Johanna auf dieses D. in Gemeinschaft⁹⁴⁾, aber 1510 war es schon bei Pruß (s. dies.). Den dasigen Reich erhielt 1533 in Folge eines Vertrags Peter v. Kaunicz von der Priorin des Bränner Herburgerer Nonnenklosters, Anna Felicitas⁹⁵⁾.

Ueber die Besitzer und das Alter der übrigen zu dieser Hschft. gehörenden Ortschaften, welche früher zu einem oder dem andern der so eben besprochenen ehemaligen Güter gehört haben, läßt sich, außer dem in obigen Artikeln Bemerkten, nichts mehreres sagen.

Beschaffenheit. Die gesammte Herrschaft hat, mit Inbegriff des Gutes Mähr. Pruß, einen Flächeninhalt von 21,193 Joch, 1302 □ Rlf. meist, zumal im SO. und NW., hügeligen Bodens, und ist von mehreren mitunter sehr reizenden Thälern durchstrichen, deren bei der Ortsbeschreibung gedacht wird. Das Gut Mähr. Pruß hat im SO. einige mit dichter Waldung bewachsene Berge, unter denen der Orlower, der „Stamberg“ und der „Rosenthal“ die bedeutendsten sind. An Lagern von Sandstein, gebundenem Kiese, Grauwacke (bei Kizjanowiz) und wohl auch Granit fehlt es nicht, und Mineralogen (Petke und Feistmantel) haben auch dichten gemeinen Kalkstein, jaspisartigen Kiesel-schiefer in Geschieben, schiefrigen Ebyferthon, Sandmergel, Saugschiefer, Thon-eisenstein, zerreibliches Steinmark, Kalksinter und im SW. Versteinerungen von Muscheln häufig vorgefunden. Der 1 St. nördl. v. Austerlitz entfernte Berg

⁹⁹⁾ IV. 20. ⁹⁰⁾ B. L. IV. 36. ⁹¹⁾ D. L. VIII. 44. ⁹²⁾ IX. 10. ⁹³⁾ X. 30. 43. ⁹⁴⁾ XII. 20. ⁹⁵⁾ B. L. XXII. 13.

steht 1 dem Joh. Weiser gehörende Spinn- und Strobelmaschine mit 12 Stühlen, so wie in Austerlitz eine gleiche des Mathias Hefner.

Außer der Versendung des Wäsche-Stärkmehles nach Brünn und Wien, und des Kalkverföhrens nach allen Seiten der Nachbarschaft ist der Handel dieser Hschft. unbedeutend, und nur die zahlreichen Juden nehmen daran wesentlichen Antheil theils durch einige Commercialwaaren-Handlungen in Austerlitz und Neu-Raußnitz, meist aber durch das ihnen eigenthümliche Hausiren.

Die schulfähige Jugend, 657 an der Zahl, erhält in 7 katholischen, nämlich zu Austerlitz, Neu-Raußnitz, Ktenowitz, Ritzanowitz, Eßowitz, Mähr. Pruz und Orlowitz, dann in 2 jüdischen (zu Austerlitz und Neu-Raußnitz) Trivial-Schulen den nöthigen Unterricht. — Für Armenpflege bestehen nebst einem von der Obrigkeit schon 1497 reichlich begabten, nachher eingegangenen, im J. 1676 aber neuerdings bestifteten Spital in Austerlitz, worin 4 männliche und 4 weibliche Personen Wohnung, Nahrung und Kleidung erhalten — auch noch Armenanstalten in Austerlitz und Neu-Raußnitz, deren erstere mit den Zinsen eines Stammvermögens von 2167 fl. W. W. 14, die andere aber mit denen eines Kapitals von 1005 fl. W. W. 8 Arme theilt. Außerdem sind in Austerlitz 2 Stiftungen (des May Potoczny und des Franz Hövels) für arme Studierende von 1100 und 1675 fl. W. W. und eine eben solche (des Joh. Juraczek) in Neu-Raußnitz von 3822 fl. W. W., während auch die Juden ihrerseits in Neu-Raußnitz mehre Armen- (zusammen von 3853 fl. W. W. Stammvermögen) Gebetsstiftungen (von 2190 fl. W. W.) und obendrein auch eine (des Elkon Brück) für Heirathausstattung von 15,000 und eine andere (des David Usher) für fleißige Schuljugend von 10,000 fl. W. W. an Stammvermögen besitzen.

Für Gesundheitspflege bestehen in Austerlitz und Neu-Raußnitz 1 Dr. der Arzneikunde, 2 Wundärzte, 3 Hebammen und 1 Apotheke, 2 Hebammen in Niemißchan und in den andern DD. je eine.

Den Verkehr jeder Art und die Verbindung der Hschft. mit der Nachbarschaft fördern 2 Poststrassen, deren eine von Brünn durch Neu-Raußnitz nach Olmütz, die andere von Poforitz aus durch Austerlitz über Ezeitsch und Gbding nach Ungarn führt, so wie die 1834 kunstgerecht angelegte Han-

delsstraße von Austerlitz östl. über Butschowitz in den Prager Kreis. Die nächste Post ist in Posotitz.

Ortbeschreibung. 1. Austerlitz (mähr. Slawkow, latein. Slawkovium), unterthänige Stadt, liegt 2 Meil. ö. von Brünn in einer Ebene am Bache Littawa und an der von Brünn über Gdding nach Ungarn führenden Poststraße. Sie zählt in 293 christl. und 34 jüdischen H. 2176 katholische (1049 mnl. 1127 wbl.) nebst 445 jüdischen (228 mnl. 217 wbl.) E., und in der für sich eigens conscribirten Vorstadt »Spitalgasse« 60 H. mit 345 E. (159 mnl. 186 wbl.), insgesammt mährischer, mitunter auch deutscher Zunge, welche zusammen 53 Pfd., 45 Ochsen, 348 Kühe und 2059 Schafe, ferner 1809 Foch 1420 $\frac{2}{6}$ □ Kl. Aecker, 80 J. 1279 □ Kl. Wiesen, 89 J. 162 □ Kl. Hutweiden, 100 J. 898 □ Kl. Weingärten besitzen, und nebenbei auch die obervähnten Gewerbe betreiben. Hier ist der Sitz des obrgkfl. Wirtschaftsamtes und einer Pfarre, deren der Auferstehung des Heilandes gewidmete Kirche zugleich mit einem Dekanat verbunden ist⁹⁶), zu deren Sprengel auch noch die Vorstadt Spitalgasse und die DD. Křenowitz, Birnbau, Niemeschan, Hodlegitz nebst Herspitz gehören. Sie untersteht sammt Pfarre und Schule dem obrgkfl. Schutze, und wurde, nachdem die frühere höchst baufällige 1754 abgetragen worden, von dem großen Staatsmanne Wenzel Fürst v. Kauniz zwischen 1786 — 1789 (bis dahin ward der Gottesdienst in der Spitalkirche abgehalten) mit großem Kostenaufwand (mehr als 100,000 fl.) sammt dem daran stoßenden Pfarrgebäude im edelsten Style erbaut. Ihr gegen S. gekehrtes einfach großartiges Portal stützen 6 jonische Säulen, und bilden ein Vestibulum, über dem in meisterhaft halb erhabener Arbeit die Apostelheilung dargestellt ist. Das Innere hat, außer 2 Kanzeln u., 3 Altäre mit marmornen Stücken und den in Gipsarbeit herrlich ausgeführten Vorstellungen: der Auferstehung Christi, des letzten Abendmahls und der Taufe im Jordan, insgesammt Werke des Wiener akademischen Bildhauers J. Schrott und der Stukkmeister Georg Böhm und M. Karl Keller, während den Plan zum Ganzen der k. k.

⁹⁶) Wozu, nebst Austerlitz, auch die Pfarren: Posotitz, Fajan. Neu- und Alt-Kaupnitz, Gundrum, Drazowitz, Scharatitz und Twarozna, wie auch die Lokalie Nischkowitz gehören.

Hofbaumeister v. Hohenberg entworfen. Das linke Seitenaltar zieren auch noch die Fahnen des k. k. Fürst v. Schwarzenberg'schen Uhlanen-Regiments mit der Denkschrift: »Estandarten des k. k. 2ten Uhlanen-Regiments, Fürst v. Schwarzenberg, geweiht und erhalten zu Holeschau 1801. Nach Empfang neuer Estandarten abgegeben bei Turas 1830. Waren bei den Schlachten von 1805 bei Geislingen, 1809 bei Eslingen, Aspern und Wagram, 1813 bei Hanau, St. Croix, 1814 Joinville, Morvigliier, Brienne, St. Aubin und Nogent, Nangis, Ville-neuve, Donmarie, Bar sur Aube, Troyes, Lusigni, Arcis sur Aube und Paris. An die Nordseite der Kirche schließt sich die eben so bequem als niedlich gebaute und aus 16 Zimmern nebst den nöthigen Gemächern bestehende Pfarrerswohnung an. Eine andere dem hl. Johann d. Täufer geweihte Kirche mit 3 Altären und der Familiengruft des fürstl. Hauses Kauniz-Rittberg, steht auf dem dassigen Friedhofe in der Spitalgasse und es wurde bei ihr schon 1497 das öfters erwähnte Spital von der Obrigkeit gestiftet. — Unter den andern Gebäuden daselbst behauptet das k. k. Hofschloß bei weitem den Vorrang. Es ist eines der prächtigsten im Lande und mit dem daran stoßenden Garten ebenfalls eine Schöpfung des k. k. Haus- und Staatskanzlers Fürst. Wenzel, welcher den Plan dazu von dem berühmten Baumeister Marinelli entwerfen, den Bau selbst aber durch dessen Schüler Betrandi ausführen ließ. Mit der Hauptfronte, an die sich zu beiden Seiten Flügel anschließen, ist es gegen SW. gekehrt, und hat (mit Einschluß des untern), 3 Stockwerke, deren unterstes nebst einer niedlichen Kapelle mit dem Altare des gekreuzigten Heilandes, 39, das obere außer 3 großen geschmackvollen Säulen (Gesellschaft-Familien- und Ahnennensaal), 35 und das oberste 47 Zimmer, ferner 1 Büchersaal mit vielen Landkarten und Büchern aus jedem Gebiete der Wissenschaft enthalten. Sehenswerth sind auch die großartigen zu Küchen, Speisekammern u. dienenden Sousterrains dieses durch 316 Fenster erleuchteten Schlosses, und die darin befindliche Bildersammlung, welche ungeachtet der französischen (1805 schleppten diese mehr als 140 Stk. mit fort) und anderweitigen Plünderungen noch immer zu den reichsten im Lande gehört, und Gemälde von Knoller (Scipios Grabmal, Regulus Scheiden von Rom, Scipio auf den Ruinen von Karthago, Lucretia und Tarquin, die betende Judith u.), Mau-

rer (Ulisses und Circe, Herkules und Omphale), Trebourg (Trinkgelage, Lautenschlägerin u.), Fäger (Dido), Brandt, Fischer, Scalpens, Fabricius, de Hondt (insgesamt Landschaften), Offenbeck (Thierstücke), Hamilton (Pferdestücke), van Dyk, Titian (Köpfe geschichtlicher Personen), Lachropius (Insekten), Breughel (Bauernhochzeit), vortreffliche Kopien (doppelt) der berühmten Jagdstücke von Rubens, ein Sonnenaufgang von Schönberger (wahres Effekstück) u. v. a. enthält. Uebrigens ist dieses Schloß, an den w. ein herrlicher gegenwärtig aber etwas vernachlässigter Garten anstoßt, und das ringsum sammt der Stadt von majestätischen Baumalleen umgeben ist, auch dadurch merkwürdig, daß darin noch immerfort das Bett aufbewahrt wird, worin die unvergeßliche Kais. Maria Theresia, Kais. Joseph II., Kais. Franz II., und (1805) auch der gewaltige Napoleon schliefen — und daß gerade hier der Plan zu der mißlungenen Schlacht von Austerlitz größtentheils ausgearbeitet worden. — Außerdem hat Austerlitz 2 k. k. Mauthämter, 1 obrigkfl. Brauhaus, 2 Branntwein- und Rosgoliobrennereien, 1 jüdische Schule nebst 1 Synagoge, ein 1819 neuerbautes, 2 Stockwerke hohes Gemeindehaus, 1 Rathhaus, 1 große Kaserne, 1 Mahl- und Sägemühle, 1 Apotheke und 3 Gasthäuser. Seitdem der nahe 302,175 □ Kl. Flächenmaß enthaltende »Wazauer« Teich trocken gelegt worden (1827), ist die Luft auch viel gesunder, aber das Trinkwasser will sich noch immerfort nicht recht empfehlen. Die Stadt hat nebst 2 Wochen- (Dienstag und Freitag) und 1 Roß- und Viehmarkt (auf Mathäl), 5 Jahrmärkte, nämlich Montag nach Paul Bekehrung, Mont. nach Misericordia, Mont. nach Jakob. d. Gr., Mont. nach Matthäl und Mont. nach Elisabeth. — Wenn die s. g. Volk'sche Sammlung im Brünner Franzens-Museum entschieden Glauben verdiente, so müßte das Alter von Austerlitz oder irgend eines anders benannten aber derselben Stelle bestandenen Ortes bis in die Römerzeit hinauf gerückt werden, weil sich daselbst noch im Anfang des 18. Jahrh. mehre Römersteine vorgefunden haben sollen⁹⁷⁾. Wir selbst wissen nach dem oben Gesagten (siehe

⁹⁷⁾ 3. B. 1 über dem (alten) Schloßthor mit der Aufschrift: Cal. Oellonin. Di. In. Et. Bol. Et. Ino. Cos. Pannon P. Aelius. P. E. Ino. Cos Pro. Se. Et. Sais. V. S. L. M. — 2. Band.

Besther) zuverlässig nur so viel, daß es 1386 unter dem Namen Neu-Sédletz zuerst vorkommt, wornach man schließen könnte, daß es von den Johannitern neu angelegt worden. Als Stadt bestand Austerlitz (noch Neu-Sédletz genannt) schon 1422, denn damals gab ihr Kais. Sigmund, wegen besse-
 fern Emporkommens die dasige, einer gewissen Elisabeth Wilhelmine Ritsn verpfändet gewesene markgrfl. Mauth für ewige Zeiten⁹⁸⁾, welche selbe 1600 dem Heinrich v. Kauniz auf Austerlitz durch einen Vergleich abtrat, mittelst dessen dieser sich verpflichtet, die Strassen und Wege im guten Stande zu erhalten, der Bürgerschaft gegen 20 mähr. Thlr. jährl. Z. gestattet, in dem vor einigen JZ. von ihr erkauften Brauhause Bierbrauen und (nur in der Stadt nicht aber auch in den Vorstädten) verkaufen zu dürfen, und ihre Waisen aus der Hbrigkeit entläßt⁹⁹⁾. Seit 1550 verbreitete sich die hussitische Lehre daselbst dergestalt, daß Austerlitz einer der Hauptorte derselben im Lande war, wo — wie z. B. 1572 und 1584 — die Wahlen der Aeltesten dieser Sekte vorgenommen wurden und bald darauf (1610 — 1620) sollen hier nicht weniger als 11 unkatholische Sekten, und nur 12 katholische Personen gewesen seyn¹⁰⁰⁾. Die Schlacht am weißen Berge und ihre Folgen machte diesem Unwesen ein Ende. — In neuester Zeit ist Austerlitz weltgeschichtlich merkwürdig geworden durch die Schlacht, welche in einer Entfernung von 1 bis 2 Stunden davon gegen W. zwischen der vereinigten kais. russisch-österreichischen Armee unter Kutusow's Anführung und den Franzosen unter Napoleon am 2. Dezemb. 1805 vorgefallen und so entscheidend war, daß ihr schon am 26. Dezemb. d. J. der für Frankreich vortheilhafte Preßburger Friedensschluß nachfolgte¹⁰¹⁾.

1 unter dem Schloßthore im Gewölbe mit folgender Aufschrift: Od. J. Junonibus, Luciliae. Et. Rutiliae. C. D., ferner 1 in der Schloßkapelle, 1 in der (alten) Pfarrkirche, 1 bei der Straße nach Steinitz, 1 im Brauhaus ober der Kellerthür, 1 in einem nahen Weingarten und 1 unter dem Bultschowiger Thor. XX. und XXIII. Bd. dieser Sammlung. ⁹⁸⁾ ddo. in Neu-Sédletz ser VI prox. ante domin. Laetare 1422. F. M. ⁹⁹⁾ Urf. ddo. na Zdanicz. w. pond. po ned. slowie Wduli Z. W. ¹⁰⁰⁾ Středomský Apographa. Diese Sekten werden da (nach der Note auf dem Einband eines Kirchenbuchs) so benannt: Lutherani, Calvinistae, Sabbatarii, fratres stebiles seu Picearditae, Hussitae, Judaei, Corneliani, Anabaptistae, Zwingliani, Ariani et Adamitae. ¹⁰¹⁾ Freunde und Feinde ta-

Wir bemerken nur noch, daß in Austerlitz der in der Kirchengeschichte bekannte Sektirer Bernardin Ochsi 1564 starb; ferner daß hier um 1610 der berühmte Arzt Markus Bonacina einige Zeit hindurch gelebt hatte, bevor er nach Trübau berufen wurde, und endlich daß daselbst der Professor der angewandten Botanik und Forstkunde an der k. k. Theresianischen Ritterakademie zu Wien Franz Schmidt geboren ward (1751), welcher sich durch das Werk: Oesterreichs allgemeine Baumzucht, oder Abbildungen in- und ausländischer Bäume und Sträucher, deren Anpflanzung in Oesterreich möglich und nützlich ist (Wien 1790 — 1800 Fol. 3 BB.) in der literarischen Welt vortheilhaft bekannt gemacht hat.

2. **Kaußnitz-Neu (Nowý Rausonow)**, Markt in einem Thale an der Poststraße von Brünn nach Olmütz, 3 St. n. von Brünn, 1 1/4 St. n. von Austerlitz, hat in 101 christl. und 56 jüdischen H. 2070 E., nämlich 994 (460 mnl. 534 wbl.) christliche und 1086 (591 mnl. 495 wbl.) jüdische E. mit einem Viehstande von 9 Pfd., 57 Kühen und

deln den von Seite der Verbündeten entworfenen Angriffsplan einstimmig und ebenso auch die Ausführung desselben, loben aber die Tapferkeit und Ausdauer des österr. Korps, das, ungeachtet es meist aus frischausgehobenen Truppen bestand und eben nicht zahlreich war (höchstens 12,000 M. im Ganzen), gleichwohl auch noch den Rückzug der zersprengten Armee auf der Straße über Austerlitz nach Hungarn kaltblütig gedeckt hat. Den damaligen, wie gewöhnlich prahlerischen Bülletin's der Franzosen über dieselbe Schlacht muß man wohl so manche offenbar rein ersonnene Uebertreibungen nachsehen: wenn aber noch 1833 dieselben Franzosen (z. B. Bignon in seinem Werke über Napoleon und seine Zeit) ohne Berücksichtigung dessen was seit 1806 bis 1833 darüber theils von unpartheiischen und genau unterrichteten Theilnehmern (»die Schlacht bei Austerlitz etc. von einem Officiere und Augenzeugen, a. d. Französischen. Hamburg 1806), theils aus ändlichen k. k. österr. Quellen («Wiener Militärische Zeitschrift» Jahrgang 1822) gesagt worden ist — reden hört: »daß ein ganzes k. russisches Korps unter Buxhövden mit 38 Stück Geschütz nebst Pulverkarren in dem Satschaner, und ein Theil des russisch. Korps unter Dostorow in dem Mönitzer See durch Eiseseinbruch versanken, und elend umkamen« u. s. w., so sind derlei lügenhafte Tiraden, wenn nicht pohhaft, so doch sehr lächerlich. Die Wahrheit ist, daß, als man bald nach dem Kampfe die Triche abließ, sich darin weder Todte noch Kanonen vorfanden.

83 Stk. Borstenvieh. Auf dem Marktplatze, welchem es an jüdischen Kramläden (es gibt hier 3 Schnitt-, 4 vermischte- und Specereiwarenhändler, 5 Eröbler, 7 Hausfrier u. s. w.) nicht fehlt, steht die auf Gemeindefkosten um 1700 neuerebaute und der hl. Maria Magdalena gewidmete Pfarrkirche mit 3 Altären, welche schon 1560 als Pfarre bestand, nachher aber als Tochter der Alt-Rausnitzer Kirche zugewiesen und erst 1697 von der Obrigkeit neu gestiftet wurde. Sie steht sammt der Pfarre und Schule unter obrgktl. Schutze und zu ihrem Sprengel ist außer Neu-Rausnitz, nur das D. Krauschek zugewiesen. Nebst ihr sind hier auch die gleichfalls auf dem Marktplatze stehende, von der Gemeinde erbaute hl. Florianskapelle mit 1 Altar, welche 1790 zur Tochterkirche der dasigen Pfarre erklärt wurde, 1 Synagoge, 1 jüdische Schule, 1 Gemeindebrauhaus, 10 Gastwirthe und 1 Kaffeeheber. Die dasige Judengemeinde war schon 1593 zahlreich und zu einem jährl. Z. an die Obrgkt. verpflichtet (siehe Besitzer). — Diesem Markte erneuerte 1460 K. Georg die „durch feindliche Bosheit entwendeten und vernichteten“ Begabnisse seiner Vorfahren, indem er ihn dem Brünner Gerichte zuwies, das Biermeilenrecht (auf 1/2 Meile in der Runde) wie auch freien Weinschank gestattete, auf das Unfallsrecht verzichtet, und ihm 1 Jahrmarkt von 4 Tagen auf das Fest der hl. Dreifaltigkeit (1497 auf den hl. Magdalenenatag verlegt), so wie Befreiung von der Mauth in Bränn ertheilt hatte. Dazu verließ 1549 K. Ferdinand den zweiten Jahrmarkt von 8 Tagen mit der Freieung auf den hl. Bartholomäustag¹⁰²⁾, und der Grundherr Hynel Brtniczky v. Waldstein bestätigte 1587 der dasigen Wöttcherzunft (aus 17 Meistern bestehend) ihre alten, jenen derselben Zunft in Olmütz ganz gleichen Artikel¹⁰³⁾, und entband den freien Weinschank, für den jährl. Auschank von 100 Eimer obrgktl. Weines, von jeder weiteren Verpflichtung¹⁰⁴⁾. Kais. Leopold I. bestätigte 1669 alle obigen Begabnisse, und fügte zu den 2 früher gehaltenen noch 2 neue Jahrmärkte, nämlich auf die Sonn- und Montage nach hl. Joseph und hl. Franz bei, und diese besitzt der Markt,

¹⁰²⁾ Urf. ddo. Olomuc. 11. Febr. und w Praze we czwrtel vo flawnod. bojiho tiela g. M. ¹⁰³⁾ Urf. ddo. na Brtniczky o pond. den sw. Vita. ¹⁰⁴⁾ Urf. ddo. na Brtniczky w patek vo sw. Antonjnu 1587.

auser Wochenmärkten an jedem, Dienst- und Freitag, noch gegenwärtig. — Neu-Kaufnitz litt bei Gelegenheit des Gefechtes welches sich darin 1805 zwischen dem französischen Korps unter Murat und der vereinigten russisch-österreichischen Avantgarde zum Nachtheil des erstern entspann, bedeutend und wurde nach der Schlacht bei Austerlitz durch 2 Tage von den Franzosen geplündert, welche es auch 1809 abermals vom 18. Juli bis 3. Novemb. besetzt hielten. Am 27. Mai 1825 brach hier durch Brandlegung um Mitternacht ein Feuer aus, das, begünstigt von einem heftigen Winde, innerhalb 5 Minuten 13 Häuser nebst mehren Scheunen und 2 mit Kaufmannsgütern vom hohen Werthe beladene Gspännige Wagen des Auslandes einscherte, wobei 7 Menschen, 9 Pferde und mehre andere Hausthiere verbrannten.

Dörfer. 1. **Serspitz** (ehemals auch **Erspicz**, **Serspicz** und **Herrenspitz** genannt), 1 St. sß. auf einer Anhöhe zwischen mehren Hügeln, von 95 H. mit 436 E. (206 mnl. 230 wbl.) Hier ist 1 Schule und ein Theil der Einwohner bekennnt sich zur s. g. reformirten Lehre (siehe Beschaffenheit). In einem etwa 1 St. entfernten freundlichen Thale liegt das »Karolshöfer« Jägerhaus, ein anderes »zum weißen Wolf« genannt, westlich davon und ein drittes »zum goldenen Hirsch«, nicht weit von der Poststrasse nach Hungarn, jedes mit einem dazu gewiesenen Anthelle der oben angegebenen obrgkfl. Waldung. In dem Karolshöfer Walde, **Keylow** genannt, stand im 15. Jahrh. auf einem 150 Klf. hohen Hügel die gleichnamige **Burg**, welche (auch **Kunowsky** **Zamerl** genannt) schon 1497 in Trümmern lag¹⁰⁵), aber ihren Ueberresten zur Folge weitläufig gewesen seyn mußte. In dem unten sich ausbreitenden lieblichen Thale **Kunowek** bestand ehemdem ein gleichnamiges **D.** mit einer Pfarre (1360) und **Beste** (noch 1531), das, mit der obigen Burg, dem (eingegangenen) **D. Bohussicz** und Antheil von **Murimow** (auch **Idde**) ein eigenes Gut bildete (siehe Besitzer von Austerlitz). In demselben Thale gegen **D.** hin, wo noch Spuren von ehemaligen Weingärten zu finden, soll vor Alters auch ein Kloster (?) und ein »**Weißdorf**« genanntes **D.** bestanden haben, wofür ebenda neuerlich ausgegrabene Menschenknochen von ungewöhnlicher Größe bürgen dürften.

¹⁰⁵) B. L. XIII. 8.

Nicht weit von Kepsow os. streicht das höchst anmuthige Thal »Rosenthal« (eigentlich »Rozmítal«) dessen bereits oben urkundlich gedacht worden. Bemerkenswerth ist noch, daß nach der Schlacht bei Austerlitz Kais. Franz II. am 23. Decemb. 1805 (im Hause No. 45) und der russische Kais. Alexander (No. 44) in diesem D. übernachteten.

2. Zodegitz, $\frac{1}{2}$ St. ö. und eben gelegen, hat 144 Häuser mit 689 Einwohner (348 mnl. 341 wbl.). Die epidemische Brechruhr (1852) raffte hier 117 Einwohner hinweg.

3. Solubitz, 1 St. w. auf einer sanften Anhöhe, hat 52 Häuser 241 Einwohner (120 mnl. 121 wbl.), 1 obrigkeitlicher Mhof., 1 Schule 1 an der Poststraße gelegenes und aus der Kriegsgeschichte von 1805 bekanntes Wirthshaus, in der Nähe 1 Mühle und ist nach Posoritz eingepfarrt. Von der nahen Anhöhe »Zigan« sahen die Kaiser Franz II. und Alexander der Austerlitzer Schlacht zu, und auf der östl. Anhöhe zwischen Krub, der Solubitzer Mühle bis Krenowitz wurde eben damals die kais. russische Garde beinahe aufgerieben. Die Brechruhr von 1831 raffte hier 25 Menschen dahin.

4. Krenowitz (Krenowice), $\frac{1}{2}$ St. s. eben gelegen, zählt 122 Häuser mit 574 Einwohn. (230 mnl. 344 wbl.), 1 obrigkeitlicher Mhof., 1 Mühle und 1 dem hl. Laurenz gewidmete Tochterkirche der Austerlitzer Pfarre (seit 1690) mit 3 Aeltern, welche 1497 Pfarre gewesen (siehe Besitzer). Bis zu dem nahen Hügel »Goldberg« der einst mit Reben bepflanzt war, und bis zum Bazaner Teiche herab wurde am 2. Dez. 1805 das Fußvolk der k. russischen Garde, welchem die Garde zu Pferde von Austerlitz her vergeblich zu Hülfe gekommen war, von den Franzosen zurückgedrängt und mit dem ganzen Centrum des russischen Heeres zum Rückzuge gegen Ungarn gezwungen. Der Ort verlor 28 Einwohner an der Brechruhr.

5. Krauschet (Krauzek, teutsch Ringelsdorf), 1 St. önd. im Thale, von 62 H. mit 318 E. (158 mnl. 160 wbl.), in der Nähe ist ein obrigkeitlicher Meierhof. Die Einwohner dieses D. so wie die von Lissowitz unterscheiden sich von den Uebrigen durch Sprache (teutsche) und Kleidung, und sollen schwedischer Abkunft seyn (seit 1648?)

6. Krub (ehemals auch Dreihöfe, mähr. Trzidworý

genannt), $1 \frac{1}{4}$ St. w. auf einer Anhöhe hat 31 H., 158 G. (66 mnl. 92 wbl.), ist nach Posotitz eingepfarrt, nach Polubitz eingeschult und bildet zum Theil ein Lehen der erzbischfl. Kirche von Olmütz.

7. Křížanowitz, $\frac{3}{4}$ St. s. eben gelegen, zählt in 77 Häuser 413 Einwohn. (196 mnl. 217 wbl.), und gleichfalls ein Lehen der Olmüher Kirche. Die dasige Pfarre, Schule und Kirche (Butschowitzer Dekanats) unterstehen dem Schutze des Olmüher Fürst Erzbischofs und die letztere zu deren Sprengel nur noch das D. Raschowitz gehört, ist der Himmelfahrt Mariens geweiht, hat 1 Kapelle und 2 Altäre. — Die E. verfahren vielen Kalk und verloren an der Brechruhr 39 Personen.

8. Lettonitz, 1 Ml. nd. im Thale, von 114 H. mit 571 G. (278 mnl. 293 wbl.), und 1 obrigkeitlicher Meierhof, worin die Beamtenwohnung. Der Ort ist nach Dražowitz eingepf. und eingeschult, hat aber 1 dem hl. Niklas geweihte und der Pfarrkirche als Tochter unterstehende Kirche mit 3 Altären, welche im 16. Jahrh. eine Pfarre gewesen. Noch 1584 waren in der Nähe Weingärten (siehe oben die Besitzer.)

9. Liffowitz, 2 St. n. eben gelegen, hat 58 H. 381 Einwohn. (176 mnl. 250 wbl.), 1 Schule und ist nach Rutscherau eingepfarrt. Die Einwohner, welche schwedischer Abkunft sind (vergl. Krauschel) betreiben stark das Fuhrwerk nach Polen.

10. Nemtschan (Nemczany), 1 St. nnd. im Thale, hat 105 H., 567 G. (278 mnl. 289 wbl.), 1 Schule und 1 uralte dem hl. Anton geweihte Kapelle mit 1 Altar. Die Quelle „Pottersteg“ im nahen Weingebirg liefert das beste Trinkwasser auf der ganzen Herrschaft. An der Brechruhr verlor der Ort 38 Personen.

11. Raschowitz (Rassowice), $1 \frac{1}{2}$ St. ssd. im Thale, von 118 Häuser mit 579 Einwohner (273 mnl. 306 wbl.). Johann und Wenzel v. Kaunth befreiten 1542 diese Gemeinde von der Anfallsverbindlichkeit, beinahe von allen Frohnen, bestätigten ihr den Besitz des Waldes „Wafeka“, und gaben ihr einige Acker nebst Hutweiden erblich gegen einen jährl. Zins von 3 Schk. Grosch. und 14 Meh. Hafer. (Urk. ddto. na Slawkow. a auterij po now. rocze). Im J. 1832 starben hier 26 Personen an der Brechruhr.

Nicht weit von Kępkow of. streicht das höchst anmuthige Thal »Rosenthal« (eigentlich »Rozmítal«) dessen bereits oben urkundlich gedacht worden. Bemerkenswerth ist noch, daß nach der Schlacht bei Austerlitz Kais. Franz II. am 23. Decemb. 1805 (im Hause No. 45) und der russische Kais. Alexander (No. 44) in diesem D. übernachteten.

2. Zodegitz, $\frac{1}{2}$ St. ö. und eben gelegen, hat 144 Häuser mit 689 Einwohner (348 mnl. 341 wbl.). Die epidemische Brechruhr (1852) raffte hier 117 Einwohner hinweg.

3. Solubitz, 1 St. w. auf einer sanften Anhöhe, hat 52 Häuser 241 Einwohner (120 mnl. 121 wbl.), 1 obrigkeitlicher Mhof., 1 Schule 1 an der Poststraße gelegenes und aus der Kriegsgeschichte von 1805 bekanntes Wirthshaus, in der Nähe 1 Mühle und ist nach Posöritz eingepfarrt. Von der nahen Anhöhe »Zigan« sahen die Kaiser Franz II. und Alexander der Austerlitzer Schlacht zu, und auf der östl. Anhöhe zwischen Krub, der Solubitzer Mühle bis Křenowitz wurde eben damals die kais. russische Garde beinahe aufgerieben. Die Brechruhr von 1831 raffte hier 25 Menschen dahin.

4. Křenowitz (Křenowice), $\frac{1}{2}$ St. s. eben gelegen, zählt 122 Häuser mit 574 Einwohn. (250 mnl. 344 wbl.), 1 obrigkeitlicher Mhof., 1 Mühle und 1 dem hl. Laurenz gewidmete Tochterkirche der Austerlitzer Pfarre (seit 1690) mit 3 Altären, welche 1497 Pfarre gewesen (siehe Besizer). Bis zu dem nahen Hügel »Goldberg« der einst mit Reben bepflanzt war, und bis zum Bazaner Teiche herab wurde am 2. Dez. 1805 das Fußvolk der k. russischen Garde, welchem die Garde zu Pferde von Austerlitz her vergeblich zu Hülfe gekommen war, von den Franzosen zurückgedrängt und mit dem ganzen Centrum des russischen Heeres zum Rückzuge gegen Hungarn gezwungen. Der Ort verlor 28 Einwohner an der Brechruhr.

5. Krauschet (Krauzek, deutsch Ringelsdorf), 1 St. önd. im Thale, von 62 H. mit 318 E. (158 mnl. 160 wbl.), in der Nähe ist ein obrigkeitlicher Meierhof. Die Einwohner dieses D. so wie die von Lissowitz unterscheiden sich von den Uebrigen durch Sprache (teutsche) und Kleidung, und sollen schwedischer Abkunft seyn (seit 1648?)

6. Krub (ehemals auch Dreihöfe, mähr. Trzidworý

genannt), $1 \frac{1}{4}$ St. w. auf einer Anhöhe hat 31 H., 158 E. (66 mnl. 92 wbl.), ist nach Posoritz eingepfarrt, nach Hoslubitz eingeschult und bildet zum Theil ein Lehen der erzbischf. Kirche von Olmütz.

7. Krizanowitz, $\frac{3}{4}$ St. s. eben gelegen, zählt in 77 Häuser 413 Einwohn. (196 mnl. 217 wbl.), und gleichfalls ein Lehen der Olmüzer Kirche. Die dasige Pfarre, Schule und Kirche (Butschowitzer Dekanats) unterstehen dem Schutze des Olmüzer Fürst Erzbischofs und die letztere zu deren Sprengel nur noch das D. Raschowitz gehört, ist der Himmelfahrt Mariens geweiht, hat 1 Kapelle und 2 Altäre. — Die E. verführen vielen Kalf und verloren an der Brechruhr 39 Personen.

8. Lettonig, 1 Ml. n. im Thale, von 114 H. mit 571 E. (278 mnl. 293 wbl.), und 1 obrigkeitlicher Meierhof, worin die Beamtenwohnung. Der Ort ist nach Drahowitz eingepf. und eingeschult, hat aber 1 dem hl. Niklas geweihte und der Pfarrkirche als Tochter unterstehende Kirche mit 3 Altären, welche im 16. Jahrh. eine Pfarre gewesen. Noch 1584 waren in der Nähe Weingärten (siehe oben die Besitzer.)

9. Liffowitz, 2 St. n. eben gelegen, hat 58 H. 381 Einwohn. (176 mnl. 250 wbl.), 1 Schule und ist nach Rutscherau eingepfarrt. Die Einwohner, welche schwedischer Abkunft sind (vergl. Krauschel) betreiben stark das Fuhrwerk nach Polen.

10. Nemtschan (Nemczany), 1 St. n. im Thale, hat 105 H., 567 E. (278 mnl. 289 wbl.), 1 Schule und 1 uralte dem hl. Anton geweihte Kapelle mit 1 Altar. Die Quelle „Lottersteig“ im nahen Weingebirg liefert das beste Trinkwasser auf der ganzen Herrschaft. An der Brechruhr verlor der Ort 38 Personen.

11. Raschowitz (Rassowice), $1 \frac{1}{2}$ St. s. im Thale, von 118 Häuser mit 579 Einwohner (273 mnl. 306 wbl.). Johann und Wenzel v. Kauniz befreiten 1542 diese Gemeinde von der Anfallsverbindlichkeit, beinahe von allen Frohnen, bestätigten ihr den Besitz des Waldes „Pasaka“, und gaben ihr einige Aecker nebst Hutweiden erblich gegen einen jährl. Zins von 3 Schk. Grosch. und 14 Mch. Hafer. (Urk. ddto. na Slawow. a auterij po now. rocze). Im J. 1832 starben hier 26 Personen an der Brechruhr.

Zu dem Gute Mähr. Prusß gehören:

12. Prusß-Mährisch (Morawska-Prusse), 3 St. önd. im Thale, zählt 65 H., 366 E. (167 mnl. 199 wbl.), und hat 1 obrgkfl. Mhof. Nebst 1 Brauh., 1 Branntweimbrennerei und 1 Mühle besteht daselbst auch eine unter obrgkfl. Schutz stehende Pfarre mit Schule und Kirche (Wischauer Dekanats), welche letztere dem hl. Georg geweiht ist, 4 Altäre enthält, schon 1392 als Pfarre bestand, wo eben damals das hl. Georgsaltar darin gestiftet wurde (siehe Besitzer von Prusß), und 1407 einen Bränner Domherrn Rudolph v. Radowiesicz, zum Pfarrer hatte ¹⁰⁶). Zu ihrem Sprengel gehören noch die D. Boschkuwel und Wazjan. Der Ort verlor durch die Brechruhr 36 Einwohner.

13. Boschkuwel (Boskuwek), 3 1/2 St. önd. im Thale, mit 20 H., 143 E. (64 mnl. 79 wbl.).

14. Malkowitz, 3 St. önd., hat 56 H., 293 E. (141 mnl. 152 wbl.), 1 obrgkfl. Mhof. und 1 Mühle. Im 16. Jahrhundert war hier eine Pfarre.

15. Orlowitz (Orlowice), 4 St. önd., zählt 77 Häuser, 463 Einwoh. (215 mnl. 248 wbl.). Hier besteht und zwar auf dem Berge der ehemals die oben besprochene Burg Orlow trug, eine zum Theil aus den Ueberresten der Burgkapelle auf Kosten des k. k. Religionsfonds, als Patrons, erbaut und dem hl. Wenzel gewidmete Kirche mit nur 1 Altare, wozu derselbe Patron 1784 auch die unten im D. befindliche Lokalie sammt der Schule gestiftet hatte. Nebst Orlowitz gehört nur das D. Malkowitz zu ihrem Sprengel. Daß hier schon 1555 eine Pfarre bestanden; hat man oben (s. Besitzer) gesehen. Der Ort liegt in einem Kessel, welchen die Berge Orlow, Stamburg und Rosenenthal bilden, von deren Gipfeln man eine herrliche Fernsicht über Olmäh bis zu den Sudeten und östlich bis tief in die mähr. Walachei genießt. Auf dem ersten derselben bezeugen nur wenige Ueberreste von Grundmauern und Wallgräben, auf denen Eichen, Ahorn, Birken und äppige Haselnußtauben empor wuchern, das Dasein der uralten Burg Orlow. —

16. Wazjan (Wazany) 3 St. önd. auf einer Anhöhe,

zählt 84 H., 505 E. (234 mnl. 271 wbl.), und hatte im 16. Jahrh. eine Weste, von der jetzt keine Spur mehr zu finden. Von dem 1/2 St. s. gelegenen D.

17. Birnbaum (Hrussky), dessen größere Hälfte (61 H.) die Malthefer-Ordens-Kommende Kreuzhof in Brünn besitzt, gehören hierher 31 H. mit 168 E. (89 mnl. 79 wbl.). Ueber die Besitzer desselben sehe man die Kommende „Kreuzhof“ nach.

Ueber die DD. Krzenowit̄ und Birnbaum wird nachträglich noch bemerkt, daß die Wittwe nach Jenz v. Deblin Woyflawa, im J. 1305 berichtet, das D. Birnbaum habe früher zur Pfarrkirche in Bazan (jetzt ein eigenes Gut s. weiter unten) gehört, und als vorgesagter Jenz mit seinem Bruder das Erbe theilte, habe er es seinen Bruder Hartlieb abgetreten, der es widerrechtlich zu seiner Kirche in Krzenowit̄ gezogen ¹⁰⁷).

Ullod. = Herrschaft Bochdalitz.

Lage. Sie liegt ostnordöstlich von Brünn in der Nähe von Wischau und wird im D. von Austerlitz, im S. von Neu-Swiezitz, im W. von Hobitschau und im N. abermals von Austerlitz (Mähr. Prus) begrenzt.

Besitzer. Jedes der DD., aus denen die Pfscht. dormal besteht, war ehemals ein eigenes Gut, deren Besitzer folgende waren:

1. Von Bochdalitz. Im J. 1368 hatte eine Klara v. Bochdalitz ihr Wittthum von 50 Mf. auf dem dasigen Hofe, das sie, mit Vorwissen ihres Gatten Herbort, an Peter Hecht v. Rossitz verkaufte ¹⁾, und sie überließ gleich darauf (schon als Wittwe) demselben vollends das ganze D. ²⁾. Gleichwohl besaß schon 1371 Jarosch v. Wiczemietitz einen Theil desselben D., worauf er seiner Frau Katharina 45

¹⁰⁷) Urf. f. das Stift Tischnowitz ddo. in Tusnowicz die S. Stanislaw 1305.

¹⁾ I. 115. ²⁾ B. 2. I. 9. lib. D. Mathuss. de Sternberg.

Mk. als Morgengabe angewies³⁾. Zwei J. nachher erstand Schwach v. Milotiz von Andreas v. Scharowitz daselbst 1 Hof mit 2 Aeckern, 2 Zinslahn und das ganze Patronat, und von Katharina v. Jablonau ihr Heirathgut⁴⁾. Im J. 1384 besaß hier auch ein Jude von Kremser, Namens Jko, einen Zins von 28 Mk. von 1 Hof, welchen er an Hriwin von Koszitel verkaufte⁵⁾. Im J. 1407 wird ein Jarosch v. Bochd. mit seiner Frau Margareth genannt, und im folgenden ein Joh. Schwach v. Bochd., welcher den Paul v. Prjna zu seinem Testamentsvollstrecker bestimmt⁶⁾. 1412 verkaufte Jakob v. Krumsin 1 Hof daselbst an Andreas v. Pawlowiz, während die Wittwe nach Ulrich Hecht von Kossitz, Katharina, auf einem andern dem Sobiehrd v. Stütetz 50 Mk. als Heirathgut verschrieb. Im J. 1416 wird noch Jarosch v. Bochd. genannt⁷⁾, ja sogar noch später: denn 1418 wies er seiner Frau Elisabeth 40 Mk. auf dem dassigen Hof an, und verkaufte 1420 den letztern, sammt 1 Zinslahn, 2 Gehöften und der Bestelätte „Kopež“ dem Andreas v. Pawlowiz⁸⁾. 1437 kommt Anna v. Bochd. als Wittwe nach einem Friedrich vor⁹⁾. Darauf kamen (wie, und wann? ist nicht zu ermitteln) die Bastizl zum Besitz dieses Gutes, denn nach dem Tode Philipps v. Bast. verkauft (1531) sein Neffe Proczek d. j. v. Bast. das D. Bochdaliz mit Hofe und Patronat an Heralt v. Bast.¹⁰⁾, während gleichzeitig ein Niklas Dampowecz v. Dampowa sich gleichfalls darnach genannt¹¹⁾. Der Letztere muß aber Bochdaliz wirklich besessen haben, denn 1551 verkaufte sein Sohn Peter, an Statt seiner jüngern BB. dem Hieronym v. Bozicz die Beste und D. Bochdaliz sammt dem Patronat und D. Pawlowiz nebst Höfen, worauf der Erkläufer seiner Frau Sabina 150 Schock Morgengabe angewies¹²⁾. Nach seinem Tode verkauften seine Bürgen (1554) das Gut sammt dem D. Pawlowiz an Johann Sedlnitzky v. Choltiz¹³⁾, der es bald darauf veräußert haben muß, weil 1574 Joh. d. ä. Czernitzky v. Kaczow, n. U. (s. Mähr. Pruß) auch die Beste und D. Bochdal. sammt Pawlowiz der Johanna v. Kaczow, und

³⁾ I. 123. ⁴⁾ II. 4. 5. ⁵⁾ IV. 36. ⁶⁾ IV. 33. 35. ⁷⁾ VIII. 14. 20. 42. ⁸⁾ IX. 20. 32. ⁹⁾ X. 9. ¹⁰⁾ B. 8. XX. 1. ¹¹⁾ Das. XX. 1. 6. 14. ¹²⁾ Ebenda XXII. 84. ¹³⁾ XXV. 92.

nach ihrem Tode, ihrem Gemahl, Karl d. ä. v. Hierotin, lehtwillig hinterließ ¹⁴⁾). Der Letztere kam indeß zum Besitze desselben nicht, denn 1591 ließ Kunigunde v. Kaczowicz, das D. sammt Beste Bochondalitz, den Hof, Brauhs., Patronat, ferner das D. Pawlowitz mit der oben Besete u. a. — so wie dies ihr Vater an Bernard Peterswaldsky auf Ratschitz verkauft hatte — den Söhnen des Letztern, Dietrich und Hans, für 25,000 fl. mähr. in die Landtafel eintragen ¹⁵⁾). Diese mußten das Gut früher wieder veräußert haben, weil ¹⁶⁾ schon 1583 Albrecht d. ä. v. Czertoreg es erstanden haben soll, und sein Sohn Bernard selbes lehtwillig (um 1590) zu verkaufen befaß ¹⁷⁾, worauf es 1601, sammt aller Zubehör und 1 Schafstall in Böchd., Ladislaw Werka v. Lippa ic. von den Testamentsvollstreckern für 17,600 fl. mähr. erstand, um es sogleich an Ladislaw v. Lobkowitz zu verkaufen ¹⁸⁾, welcher es, 1612, dem Lukas Dembinsky v. Dembin (auf Stikla und Herulitz, Hofrichter des Olmäh. Bisthums), für 20,000 fl. mähr. überließ ¹⁹⁾). Die Tochter des Letztern, Elisabeth Polertna, verm. Gfin. v. Urbna, verkaufte das Gut am 13. Apr. 1638 dem Olmähler Jesuiten-Collegium und dem Rektor desselben Paul Anastasius für 20,000 fl. mähr., namentlich die Besete und D. Bochondalitz mit 1 Brauhs., das D. Pawlowitz, 1 Freihof im D. Herotitz mit 1 freien Mühle und Brauhs., ließ aber den diesfälligen Kaufvertrag erst am 31. Jänn. 1660 förmlich in die Landtafel eintragen. Dieser Orden blieb von da an im Besitze des Gutes bis zu seiner Aufhebung, worauf es dem k. k. Studienfonds zufließt, dessen Oberdirektion es, sammt dem D. Kutscherau, am 31. März 1783 an Raimund, Edlen v. Mannner für 111,008 fl. rh. verkaufte. Dieser starb 1790, und in Folge der Erbtheilung zwischen seinen nachgelassenen Söhnen, Wolfgang, Joh. Michael, Karl und Johann Nepom., ward das gesammte Gut an Johann Michael (nachher Ritt.) v. Mannner im Werthe von 250,000 fl. überlassen, welder es auch noch gegenwärtig besitzt.

2. Kutscherau. Das Patronat der dasigen Pfarrkirche erhielt das Nonnenkloster in Daubrawnik von seinem Stifter

¹⁴⁾ XXIX. 21. ¹⁵⁾ XXX. 93. ¹⁶⁾ Nach Schwob II. 62. ¹⁷⁾ B. I. XXIX. 25. ¹⁸⁾ XXXII. 22. ¹⁹⁾ XXXIII. 39.

□ Kl., bei Herotitz aber 218 J. 850 $\frac{1}{6}$ □ Kl., zusammen: 3042 J. 179 □ Kl. Die Oberfläche ist bei Herotitz meist eben, bei Bochdalitz hingegen mehr hügelig. Darunter sind 2 aus Sandstein und darüber gelagerter Thonerde bestehende Anhöhen, nämlich der »Kahle Berg« (mähr. Holj kopec) zwischen Bochdalitz und Mannersdorf, und der »Wetterlingen,« östlich von Rutscherau, wegen der herrlichen Fernsichten, die man von ihren Gipfeln über den Olmüher und Brünner Kreis genießt, bemerkenswerth. Die Abdachung beider ist sanft und sie werden, mit Ausnahme einiger Sandplätze auf dem letztern, als Ackerland benützt. Am Gewässer hat man nur einige unbedeutende Dorfbäche, deren 2 (der »Koslaner« und »Rutscherauer«) vereinigt bei Rutscherau 1 Mühle mit 2 Gängen bloß zeitweise betreiben. Teiche gibt es nicht.

Die mit Ausnahme von 10 (2 in Rutscherau und 8 in Bochdalitz) Juden insgesammt katholische Bevölkerung mährischer Zunge beträgt 1429 Seelen (674 mal. 755 wbl.), und nährt sich von den verschiedenen Zweigen der Landwirtschaft, zum Theil auch von Lohnfuhrwerk und Gewerben.

Die zum landwirthschaftlichen Betrieb verwendete Oberfläche beträgt:

	obrigkeitl.		unterthän.
An Aekern	491 Joch 602 $\frac{2}{6}$ □ Kl.	1684 Joch	1266 $\frac{1}{6}$ □ Kl.
» Wiesen	108 » 1254 $\frac{4}{6}$ »	67 »	527 $\frac{2}{6}$ »
» Hutweid.	44 » 873 $\frac{1}{6}$ »	51 »	1409 $\frac{1}{6}$ »
» Waldung	581 » 989 »	14 »	1156 $\frac{2}{6}$ »

Der Boden ist bei Herotitz mit Thon und Flugsand stark vermischt und hat Thon zur Unterlage, bei den andern Ortschaften besteht er aus Letten und großem Sande auf einer starken Sandunterlage, und liefert daher von den gewöhnlichen Getreidearten vorzugsweise Roggen und Hafer, während bei Herotitz auch Weizen, Gerste und Haas trefflich gedeihen. — Die obrigkeitl. Waldung zerfällt in 2 Reviere und ist mit Nadel- (Kiefern und Lärchen) und Laubholz (Eichen, Espen, Birken, auch Rüstern und Eschen) bestockt; die Jagd ist niederer Art. — Die Obstbaumzucht in eingefriedeten Gärten beschränkt sich auf die gewöhnlichen Stein- und Kernobstsorten.

Der landwirthschaftliche Viehstand beträgt — außer

einigem Schwarzvieh für eigenen Bedarf und mitunter auch zum Verkauf — an:

	obrigkfl.	unterthän.
Pferden	6	126
Rindern	130	175
Schafen	1024	432.

Die Bewirthschaftung der obrigkfl. Gründe geschieht mittelst 3 Meierhöfe, nämlich: in Bochdalitz, Herotitz und Pawlowitz, worin auch das hochveredelte Rind- und Schafvieh eingestellt ist und wovon die 2 erstern ihre Grundstücke im flachen Lande, der letztere aber im Walde hat. Das Vieh des Unterthans ist vom guten Landschlage.

Mit Handwerken beschäftigen sich 30 Professionisten, darunter 1 Brauer, 3 Branntweimbrenner, 4 Mahlmüller u. Für den Unterricht schulfähiger Kinder sind Mittelschulen in Bochdalitz und Kutscherau. Von den erst im Entstehen begriffenen Armenanstalten eben dort erhalten von der in Bochdalitz 2, von jener in Kutscherau aber 6 Dürftige Unterstützung und die Gesundheitspflege ist 1 Wundarzte in Bochdalitz nebst 1 Hebamme in jedem der D. anvertraut.

Die von Wischau nach Kremsier gebahnte Handelsstrasse durchschneidet das D. Herotitz; Bochdalitz selbst ist mit den Nachbar-Dominien nur durch (gute) Landwege verbunden. Die nächste k. k. Post ist in Wischau.

Ortbeschreibung. Das Dominien besteht aus folgenden Dörfern: 1. Bochdalitz (Bochdalice), 3 1/2 Meil. öst. von Brünn und 1 M. öst. von Wischau entfernt, liegt im Thale, ist der Sitz des Wirthschaftsamtes, hat 1 obrigkfl. Schloß, in dessen Nähe die Beamtenwohnungen, 1 Meierhof, 1 Bier- und Branntweinhö. stehen, ferner 1 unter obrigkfl. Schutze stehende, 1785 gestiftete und zum Wischauer Dekanat gehörende Lokalie, mit der Kirche und Schule, und zählt insgesamt 46 H. mit einer Bevölkerung von 266 S. (125 mtl. 141 wbl.). Die Kirche, zu deren Sprengel auch die D. Pawlowitz, Mannersdorf, Kallan (fremdhöflich), Malkowitz (auch) und das einzeln stehende Wirthshaus Kwacz gehören, ist der Himmelfahrt Mariens geweiht, wurde an der Stelle einer alten, 1373 als Pfarre bestandenen (s. Besizer), zwischen 1807 u. 1814 auf Kosten des Patrons im neuen Styl erbaut, und war, seitdem die Pfarre eingegangen, der dassigen alten Matrif zufolge, durch

200 **JJ.** eine Commendata von Rutscherau. Das Hochaltarblatt, die Krönung Christi vorstellend, wurde 1784 in Wien gemalt und ist ein Geschenk des damaligen Grundherrn. Die Obrigkeit erzeugt hier, meist durch die Unterthanen, aus dem hschftl. starken Kieferholz in 4 eigens eingerichteten Oefen jähr- 2 bis 300 Eimer Wagentheer. — Theilweise Feuersbrünste ausgenommen, sind die Begegnisse des D. unerheblich.

2. Rutscherau (Kučerov), 1/4 St. w. im Thale, zählt 111 H. mit 659 E. (309 mnl. 350 wbl.). Hier bestehen 1 Pfarre, Schule, 1 Wirthshs., 1 Branntweinhs. und 1 Mühle. Die Kirche ist den hh. Aposteln Peter und Paul geweiht, hat 3 Altäre mit Stuckarbeiten des geschickten Bränner Andr. Schweigl geziert, unter den 3 Glocken eine v. J. 1492, gehört zum Wischauer Dekanat und untersteht sammt Pfarre und Schule dem obrigtl. Patronate; eingepfarrt sind zu ihr auch die (fremdhschftl.) DD. Lisowitz, Hobitschau und Tereschau. Daß hier schon 1238 eine Pfarre bestand, hat man oben (s. Bestz.) gesehen; die Matriken beginnen mit 1608. Der Ort, dessen Bewohner eine eigene, schwer verständliche teutsche Sprache (niedersächsisch oder gar schwedisch?), mitunter auch (verunstaltet) Mährisch reden, verlor am 20. Sept. 1819 durch eine Feuersbrunst 34 H. — Von dem adeligen Geschlechte, das sich ehemals nach Rutscherau genannt, kommt 1378 nur ein Geblin vor, welcher von Smil v. Leschnitz die Beste und 1 Hof in Kruschpan (Gruschbach im Braim..Kr.?) und von den BB. Wenzel und Peter v. Krawat die DD. Groß- und Klein-Otnitz sammt 1 Hof erkaufte, die letztern aber 1381 an Drslaw v. Stralek wieder veräußert hatte ³⁷⁾, und 1385 noch am Leben war ³⁸⁾.

3. Pawlowitz (Pawlowice), 1/2 St. nnd. im Thale, hat 82 H. und 242 E. (111 mnl. 131 wbl.). Nebst dem obrigtl. Meierhof i hier auch 1 Wirthshs.

4. Mannersdorf, 1/2 St. n. am Fuße des kahlen Hü- gels, eine aus obrigtl. Gründen 1785 entstandene Ansiedelung von 63 H. mit 175 E. (82 mnl. 93 wbl.). Auch hier ist 1 (obrigtl.) Wirthshaus.

5. Zerottitz, Antheil an dem größern Theils zur Hst. Wischau gehörigen, 1 St. n. entfernten und an der Handels- strasse nach Kremsier eben gelegenen D., bestehend aus 20 H.

³⁷⁾ B. L. II. 40, 45, 56. ³⁸⁾ III. 2, 3.

mit 91 G. (47 mnl. 44 wbl.). Es hat 1 obrigtfl. Melerhof, 1 Mühle mit 3 Gängen und 1 Brettsäge an der Hanna nebst 1 Wirths- und Brauntweins. Der Ort fehlt auf der Bayer'schen Karte von Mähren.

Mod = Gut Ober = Bojanowiz.

Lage. Liegt im OSD. des Kreises, umschlossen von den Dominien Dwał, Pawlowiz, Eisgrub und dem Gebiete der Stadt Auspiz.

Besitzer. Im J. 1349 trat hier Zawisz v. Bojan. der Dsm. Kirche und dem Kremstierer Dechant, Ortwin, 7 Vierteläcker ab ¹⁾). Darauf mochte es sammt Unter-Bojanowiz, (s. dies. Hft. Göding) dem Hause Kunststadt gehört haben, weil noch 1451 Ezenek v. Kunst. auf Pohlhradiz seiner Gattin Margareth v. Schwamberg darauf (»hornie Bojanowicze«) 2000 Dukaten verschrieb ²⁾), was auch 1498 Heralt v. Kunst. für die seine, Magdalena v. Pomniz, mit 3000 fl. mähr. that ³⁾). Derselbe Heralt und sein Bruder Kun v. verpfändeten das D. 1503 sammt Weingärten und Zehent für 9000 Dukaten dem Hynek v. Kunststadt ⁴⁾), welcher es 1510 dem mähr. Oberst-Kämmerer, Johann v. Pernstein für 8000 Duf. verkaufte ⁵⁾), welcher 1530 dazu 3 Dreilinge Wein daselbst ⁶⁾), und 1542 auch das hiesige Patronat nebst 1 Teich in Unter-Bojanowiz von Wilhelm v. Wiczfow erstand ⁷⁾). Alles dieses verkaufte 1551 Jaroslaw v.

¹⁾ l. 5. ²⁾ B. L. IX. 5. ³⁾ Ebd. XIII. 12. ⁴⁾ Cod. Pernstein. fol. 65. ⁵⁾ ibid. fol. 66. ⁶⁾ ibid. fol. 317. Diesen von den Weinbergen »Gapsler, Goldmar, Wintersberg und Stumberg« bezogenen Zehent, im Werthe von 100 Schk., besaß im 14. Jahrh. Wilhelm v. Luczka (Kunststadt), der ihn zur Schadloshaltung der Wittwe Jaroslaws v. Schellemburg, Anna v. Kojdalowicz, abtrat, welche darauf 1409 ihren Sohn Czprny v. Wetherow in Gemeinschaft nahm (B. L. VI. 10), was auch dieser 1416 zu Gunsten Arklebs v. Wetherow that (VII. 36). Letzterer verkaufte ihn an Joh. v. Drahotuss, welcher darauf 1448 Jaros v. Schellemburg gleichfalls in Gemeinschaft nahm (VIII. 71.), dessen Sohn Joh. v. Schel. 3 Dreilinge sammt 24 Grosch. Zins 1482 an Benzel v. Boskowitz verkaufte (XI. 23.). Dieser überließ sie 1490 dem Alfs v. Polanka (XII. 4.) und dessen Sohn Johann Boskowsky 1530 dem obigen Joh. v. Pernstein. ⁷⁾ XXII. 38.

Perustein dem Joh. v. Drnowitz und seinen BB. Bernard und Bohuss⁹⁾, welcher darauf und auf den dasigen Hof n. a. DD. 1615 seine Gattin Maria Czertoreyska v. Czertoreg in Gemeinschaft nahm⁹⁾. Bald darauf kam es indes an den Cardinal Franz v. Dietrichstein, welcher es 1626 gegen das D. Poppiß vom Stephan Schmidt v. Freidshoffen vertauschte¹⁰⁾, nach dessen (Schmidt's) Tode landrechtl. Bevollmächtigte dasselbe sammt 1 Freihof, Patronat, Weingärten, Ziegelhütte zc., der Anna Maria Gfin. v. Schlick, geb. Gfin. v. Salm 1633 landtäglich versichern¹¹⁾. Gleich darauf kam es (man weiß nicht wie?) an das Geschlecht Zahradetzky, denn schon 1637 nennt sich Katharina v. Zahradek geb. Kobylka v. Kobyll darnach¹²⁾, deren Schwiegertochter und Erbin, Maria Euphrosina, verwitt. Freii. v. Zahradek, geb. Eöbel, es am 1. März 1677 dem Joh. Karl Gf. v. Sereni, k. k. Rämm. und Obristen für 8000 fl. rhn. verkaufte. Des Letztern Sohn Karl Ant. Gf. v. Sereni (k. k. Rämm. u. Reichshofrath) überließ es gleichfalls mittelst Kaufs vom 1. April 1723 dem Franz Ant. Bukuwka Freih. v. Bukuwky sammt Hof, Schafstall, Press-, Schank- und Brauhaus um 38000 fl. rhn., nach dessen Tode das Gut zum Besten der Waisen 1744 vom Landrechte seiner nachgelassenen Wittwe Franziska, geb. Piepiczky v. Richeburg für 60000 fl. rhn. überlassen, aber schon um 1750 wegen Schulden abermals durch landrechtl. Bevollmächtigte (sammt dem »Sayßer« Hof) der Maria Barbara v. Rumerskirch, geb. Freii. v. Frelenfels, um 40600, der »Saytzer« Hof aber für 13500 fl. rh. verkauft wurde. Nach dem Tode der Erkäufnerin fiel es mittelst Erbschaft an Joh. Sigmund Bukuwky Freih. v. Bukuwka, k. k. geh. Rath, Landrichter und Präsident des m. s. Landrechtes und an seine 2 Schwestern Maria Elisabeth und Maria Anna, deren jeder er 600 fl. jährlich zu zahlen sich verpflichtet und das Gut übernommen hatte. Er erlangte die Grafenwürde, und starb im 81sten J. am 1. Febr. 1807, worauf dasselbe nebst 1 Hause in Brünn und 1 Garten auf der (Brünner) Schwabengasse sammt Haus, seinen Erben Karl Sigmund (k. k. Kreishauptmann in Osmüh), Leopold (k. k. Major) und der

⁹⁾ 85. ⁹⁾ B. 2. XXX. 63. ¹⁰⁾ Das. XXXIII. 3. ¹¹⁾ B. 2. XXXIV. 21. ¹²⁾ D. 2. XXXVII. 67.

großjähr. Tochter Ludovika Grin. v. Bukurky am 3. April desselben J. eingetantwortet wurde, welche es aber gleich darauf (23. Dezemb.) sammt dem „Schlüssel und den ehemaligen Auspitzer Pfarrgründen“ dem Joh. Paul Pagatsch Ritt. v. Paburg um 100,000 fl. verkauften, nach dessen am 28. Dez 1816 erfolgtem Tode¹³⁾ es sein Sohn und gegenwärtiger Besitzer Ernest Pagatsch Ritt. v. Paburg übernahm.

Beschaffenheit. Der Flächeninhalt beträgt 1329 Joch und 318 $\frac{1}{2}$ □ Kltr. Die Oberfläche ist meist hügelig, ein, von Selowitz bis hierher streichendes junges Fldhgebirge, mit einem kalkhaltigen Mergel, Saug- und Kleber-Schiefer erfüllt, welches indes (nach Petke) gemeinen Granit in Sandstein, gemein. Nephrit, Plafna und (nach Leonhart) auch Prasem enthält. Unter den Hügeln ist der „Tabulka“ genannte (1/2 St. v. D.) auf 156,,₅ trigonometrisch bestimmt. — An Bächen und Teichen fehlt es gänzlich.

Die Mährisch redende Bevölkerung zählt 652 E. (308 mnl. 344 wbl.), und ist mit Ausnahme von 8 Juden insgesammt Katholisch.

Ertrags- und Erwerbsquelle ist die einzige Landwirthschaft in ihren verschiedenen Zweigen. Für ihren Betrieb verwendet man, als:

	obgkfl.	unterthän.
Acker	164 Joch 215 $\frac{1}{2}$ □ Kl. 472 Joch 165 $\frac{1}{2}$ □ Kl.	
Wiesen	22 " 355 $\frac{2}{5}$ " 27 " 1159 "	
Hutweiden	37 " 93 $\frac{1}{5}$ " 82 " 1034 "	
Weingärten	26 " 36 $\frac{1}{5}$ " 346 " 381 $\frac{1}{5}$ "	
Waldung	54 " 686 $\frac{1}{5}$ " 95 " 998 "	

Der Boden besteht aus mit Mergel versehenem Lehm mit einer tiefern Sandunterlage, daher ist er wenig fruchtbar und häufigen Abschwemmungen ausgesetzt. Die Weinberge haben eine östl. Abdachung, und liefern im Durchschnitte jährlich etwa 41 Faß eines harten Weines. — Die Obstbaumzucht beschränkt sich zwar nur auf gemeine Gattungen der weißen und schwarzen Kirsch, Birnen und etwas Nessel, wird

¹³⁾ Er machte letztwillig (30. Sept. 1815) eine auf die Güter Schwalkowitz und Ober-Bojanowitz intabulirte Stiftung von 2000 fl. W. W. für arme, ohne ihr Verschulden verunglückte Unterthanen der genannten Güter.

aber, als Hauptnahrungszweig des Landmanns, mit großem Eifer im freien Felde betrieben; namentlich werden hier viele welsche Rüsse gewonnen. — Die nur aus Eichengestripp bestehende obrgfkl. Waldung (1 Revier) deckt bei weitem nicht den eigenen Bedarf; die Jagd ist niederer Art.

Der Viehstand zählt:

	obrgfkl.	unterthän.
Pferde	4	40
Rindvieh	29	78
Schafe	650	50

In dem einzigen Meierhofs zu Ober-Bojanowiz ist das veredelte obrgfkl. Vieh aufgestellt; das des Unterthans ist vom schlechten Landschlage.

Das erübrigte Getreide verkauft der Unterthan auf den Wochenmärkten zu Auspiz, wohin ein Landweg führt, das gewonnene Obst aber meist in Brünn.

Die Jugend erhält den Unterricht in der Schule zu Bojanowiz, wo auch eine erst werdende Armenanstalt (28 fl. W. W. Stammvermögen) besteht, welche mittelst freiwilliger Beiträge der Einwohner 1 Armen unterstützt, und ärztliche Hilfe leistet der in Auspiz wohnende Dr. der Arzneikunde nebst 1 Hebamme im Orte selbst. Die nächste Briefpost-Sammlung ist in Auspiz.

Ortbeschreibung. — Das einzige Dorf Ober-Bojanowiz (Hornj Bojanowice), liegt in einem von Hügeln umgebenen Thale, $5 \frac{1}{8}$ Ml. d. von Brünn und $5 \frac{3}{8}$ Meil. von Auspiz entfernt, und zählt in 150 H. die bereits oben angegebene Einwohnerzahl. Es ist hier 1 obrgfkl. Schloss mit dem Sitz des Wirthschaftsammtes, 1 dem hl. Laurenz geweihte, auf einem mittelst 85 Stufen ersteiglichen Hügel befindliche Kirche mit nur 1 Altar (Auspizier Dekan.), welche der k. k. Ragnsfonds 1792 erweitern ließ, nachdem er schon 1784 die dasige Lokalie gestiftet, bis zu welchem J. diese im 16. Jahrh. gewesene Pfarrkirche ¹⁴⁾ zu der Auspizier Pfarre als Tochter gehörte. Nebstdem ist hier 1 Schule, 1 Wirthshs. und 1 Branntweinhs. Die Gemeinde verlor an der Brechruhr (1831) 150 Personen.

¹⁴⁾ S. die Besitzer zum J. 1542, auch führt eine Glocke daselbst diese Jahreszahl mit der Umschrift: »Mistr Matieg Kouwalet & Mrjerzicze.«

Alloth - Herrschaft Boskowitz.

Lage. Liegt im Norden des Kreises umgränzt im O. von den Dominien Ptin, Klein-Grabiske und Plumenau (Olm. Kreis.), im S. von Raiz und Czernahora, im W. von Lissig, Kunststadt und Lettowiz und im N. von Schebeteln und Koniz.

Besitzer. Die erste Kunde über Boskowitz und das gleichnamige Geschlecht, welches sich seitdem bis zu seinem Aussterben eben so durch Kenntnisse, Thatkraft und Einfluß, wie durch Reichthum unter dem Adel Mährens hervorgethan, und hierin nur mit den Pernsteinen und Czimbürgen um den Vorrang gewetteifert hatte — knüpft die Sage an die (fabelhafte) Zeit des mährischen Fürsten und angeblichen Erbauer Brünns Priwina ¹⁾. Er soll auf der Jagd in der nördlichen, dicht bewaldeten Umgegend Brünns sich verirrt und erst nach 3 Tagen ein einsames Häuschen auf einer Anhöhe gefunden haben, dessen Bewohner Welan, ein Vogelfänger, ihn, ohne daß er selber gekannt, freundlich bewirthe, mit einem hölzernen Kamm das verworrene Haar durchgekämmt, und ihm den Weg aus der Wildniß gewiesen hatte. Der Fürst habe aber darauf seinem Wirthe befohlen, auf der Burg Spielberg an einem bestimmten Tage zu erscheinen und jenen Kamm als Wahrzeichen vorzuweisen. Als dies geschehen, soll der Fürst den erstaunten Welan für frei erklärt, mit jenem Hügel und den nächst umliegenden Bergen beschenkt und ihm befohlen haben, den Kamm auf seinem rothen Kampfschilde (Wappen der Boskowitz) zum ewigen Andenken zu tragen. Welan erbaute in diesem nunmehr seinem Gebiete, auf einem von der Biela umrauschten Berge eine hölzerne Burg und nannte sie „Boskowitz“ angeblich nach dem Ausrufe, welchen er, barfuß umhergehend und den Fuß an einem spitzen Stein verletzend,

¹⁾ Bei den deutschen Chronisten Brynno genannt. Er soll auch die Burg Brumow erbaut haben, mußte aber nachher das Vaterland fliehen, irrte mit seinem Sohne Hezilo (Heinrich) bei den Franken und Bulgaren herum, und ward endlich vom Kaiser Ludwig d. Frommen in Schutz genommen und mit Ländereien an der Saan und Gau beschenkt, wo er die Woszburg erbaute, zu Traismauern die Taufe empfing, und ein dem fränkischen Königen zinsbares, mährisches Nebenreich an der Drau, Saan und Gau gestiftet hatte. S. den Anonymus de conversione Carantanorum et Avseorum; die Wiener Jahrb. d. Literatur, B. 47. Anzeigebl. S. 49 flg.; der steiermärk. Zeitschrift 10. 8. und 9. Heft, 1827 und 1828 u. a.

gemacht ²⁾). Als Nachkommen dieses Urahnern der Boskowiße nennt man ³⁾ um 1062 Peter, ersten Burggrafen von Eichhorn, 1158 Welen, einen der Helden im Heere des böhm. K. Wladislaw vor Mailand und (Anderer nicht zu gedenken) um 1202 den reichen Johann Welen v. Boskowitz, angeblichen Erbauer der Stadt Boskowitz sammt der Pfarrkirche unter der Burg (1202) und Stifter des noch bestehenden Minoritenklosters in Brünn (1220), der am 10. Juli 1240 gestorben ⁴⁾).

Als die Ersten mit dem urkundlichen Familiennamen erscheinen 1222 in einem Befreiungsbriebe für den teutschen Orden, Simram und einem für das Stift Tschnowitz vom J. 1237, Lambert v. Boskowitz. Die Söhne des Letztern, Welen und Emeram, („Fili Lambortio de B.“), unterfertigten 1255 eine Urkunde für das Stift Hradisch, und im Beginn des 14. Jahrh. lebte der gewaltige Faustkämpfer Johann v. B., von dessen zwei Söhnen, Ingram und Hartlab, der erstere Ungersberg, der andere aber Boskowitz besaß. Dieser große Wohlthäter des Minoritenklosters in Brünn, und 1353 Kämmerer des Brünner Landgerichtes, soll 1355 gestorben seyn ⁵⁾, und seitdem können wir, wiewohl mehre Boskowiße (anders wo begütigert) genannt werden, nicht früher als erst 1365 Waniel v. B. als Besitzer dieser Hft. nennen, weil er einen Wodln v. Rapotina Lhota 1 Hof in diesem D. verkaufte. Er besaß das Gut mit dem Bruder Ulrich in Gemeinschaft, und letzterer wies seiner Gattin Sbinka (1371) auf mehren dazu gehörigen DD. ein Wittthum an ⁶⁾. Waniel verkaufte 1379 einen Wodhunel 1 Hof in Lippowa ⁷⁾, aber bald darauf muß er seinen Antheil an Boskowitz dem Bruder Ulrich. (der 1378 das Gut

²⁾ »Ba negdu bozko wjce«, d. h. hierfür will ich nicht mehr barfuß gehen. ³⁾ Die Sage, Hugel und nach ihm Pessina n. A.

⁴⁾ S. Grabschrift in der Minoritenkirche in Brünn, wie es in dem (sonst gut verfaßten) Artikel: Die Boskowiße, im »Archiv« 10. des Freih. v. Hormayr, 1818, No. 104 folg. S. 504 heißt — einer Jugendarbeit des so tüchtigen, dem Vaterlande, leider! entrückten H. Ed. Horák, der man es nachsehen muß, daß eben dieser Hartlab darin als Kämmerer des Brünner und Znaimer Landrechtes noch 1355 angeführt wird, während, seit 1350 Jesek v. B. bis 1360 als solcher landtäglich vorkommt, Boskowitz aber nicht besaß. ⁵⁾ l. 91. 126. ⁷⁾ B. L. II. 47.

Daubrawiz dazu erkaufte hatte, *) abgetreten haben, weil er 1390 nur auf dem ihm gehörenden Czernahora seiner Gattin Martha 100 Mk. jährl. Zinses als Morgengabe verschrieb †). Ulrich folgte um 1390 sein Sohn Thas (Prothas, Thaddäus, alias de Brandiss) nach, welcher 1391 dem Erhart v. Kunstadt im D. Sudiz n. a. 5 Lahn., 5 Gehöfte, 1 Hofe, in Pamietiz 4 1/2 Lahn., in Paczow 1 L. und 1 Gehöfte, und in Wokow (Bukowa) 3 Lahn. verkaufte †°). Seit 1410 kann man mit Sicherheit nicht angeben, Welcher von diesem sehr zahlreichen Geschlechte Boskowiz besessen, vermuthlich (seit 1415) der Sohn des obigen Thas; Johann Dzor, aber 1448 wird Proczel v. Kunstadt als »residens in Bozkowicz« bezeichnet ††). Dieses, und der Umstand, daß K. Georg 1458 »seine erblichen Burgen Boskowicze« dem Waniel (Wenzel) v. Boskowitz für die »dem K. Ladislaw erwiesenen Dienste und auf Abschlag der Schulden, welche Waniel, »als Vertheidiger der Burg Spielberg zur Erhaltung derselben habe machen müssen«, mit aller Zubehör erbeigenthümlich abgetreten †‡) — beweist, daß die Hschft. während der Hussitenstürme von dem Geschlechte abgekommen und an die Kunstadtte gediehen war. Waniel, Gemahl der Kunigunde v. Krawar, war noch 1464 Oberstkämmerer des Brünner, 1480 aber des Olmüher Landgerichts, und trat 1482 an Johann Koleffa v. Rakowa die DD. Kladorub und Ehotka (bei Boskowiz am Bache Biela) ab †‡); erkaufte dagegen 1490 von Johann Heralt v. Kunstadt die Hschft. Triebau †§) nebst mehren andern Gütern in der Folgezeit, und starb am 26. Juni 1520 †§). Ihm folgte Christoph v. Boskowitz im Besitze nach, wies 1522 seiner Gemahlin Kunigunde Fürstin v. Münsterberg 5000 fl. mähr. auf der Burg Lettowiz als Morgengabe an †¶), ward 1531 Oberstkämmerer des des Olmüh. Landrechts, erkaufte 1539 von Johann v. Mladkow die DD. Ehrudichrom und Mladkow †§), wies 1544 der Gattin seines Sohnes Ladislaw Welen, Bohunka v. Lippa, 4000 fl.

*) D. L. III. 38. †) B. L. III. 61. †°) VI. 25. ††) X. 53.

‡) XI. 2. ‡) XII. 32. ‡§) XIII. 8. ‡§) Er ist einer der sehr Wenigen, deren Todestag die Landtafel mit folgenden Worten angibt: Anno 1520 Genecosus dominus Ladislaus de Bozkowien clausit finem vitae suae fer. II. post diem s. Johannis Bapt, cujus anima cum Deo in pace requiescat. XVIII. 16.

‡¶) XIX. 6. ‡§) XXV. 9.

□ Kl., bei Herotitz aber 218 J. 850 $\frac{1}{6}$ □ Kl., zusammen: 3042 J. 179 □ Kl. Die Oberfläche ist bei Herotitz meist eben, bei Bochdalitz hingegen mehr hügelig. Darunter sind 2 aus Sandstein und darüber gelagerter Thonerde bestehende Anhöhen, nämlich der »Kahle Berg« (mähr. Holj kopec) zwischen Bochdalitz und Mannersdorf, und der »Wetterlingen,« östlich von Rutscherau, wegen der herrlichen Fernsichten, die man von ihren Gipfeln über den Olmüzer und Brünner Kreis genießt, bemerkenswerth. Die Abdachung beider ist sanft und sie werden, mit Ausnahme einiger Sandplätze auf dem letztern, als Ackerland benützt. Am Gewässer hat man nur einige unbedeutende Dorfbäche, deren 2 (der »Koslaner« und »Rutscherauer«) vereinigt bei Rutscherau 1 Mühle mit 2 Gängen bloß zeitweise betreiben. Teiche gibt es nicht.

Die mit Ausnahme von 10 (2 in Rutscherau und 8 in Bochdalitz) Juden indgesammt katholische Bevölkerung mährischer Zunge beträgt 1429 Seelen (674 mal. 755 wbl.), und nähert sich von den verschiedenen Zweigen der Landwirtschaft, zum Theil auch von Lohnfuhrwerk und Gewerben.

Die zum landwirthschaftlichen Betrieb verwendete Oberfläche beträgt:

	obrigkeitl.		unterthän.
Am Aekern	491 Joch 602 $\frac{2}{8}$ □ Kl.	1684 Joch	1266 $\frac{1}{8}$ □ Kl.
» Wiesen	108 » 1254 $\frac{4}{8}$ »	67 »	527 $\frac{2}{8}$ »
» Hutweid.	44 » 873 $\frac{1}{8}$ »	51 »	1409 $\frac{1}{8}$ »
» Waldung	581 » 989 »	14 »	1156 $\frac{4}{8}$ »

Der Boden ist bei Herotitz mit Thon und Flugsand stark vermischt und hat Thon zur Unterlage, bei den andern Ortschaften besteht er aus Letten und grobem Sande auf einer starken Sandunterlage, und liefert daher von den gewöhnlichen Getreidearten vorzugsweise Roggen und Hafer, während bei Herotitz auch Weizen, Gerste und Haas trefflich gedeihen. — Die obrigkeitl. Waldung zerfällt in 2 Roviere und ist mit Nadel- (Kiefern und Lärchen) und Laubholz (Eichen, Espen, Birken, auch Kistern und Eschen) bestockt; die Jagd ist niederer Art. — Die Obstbaumzucht in eingefriedeten Gärten beschränkt sich auf die gewöhnlichen Stein- und Kernobstsorten.

Der landwirthschaftliche Viehstand beträgt — außer

einigem Schwarzvieh für eigenen Bedarf und mitunter auch zum Verkauf — an:

	obrigtl.	unterthän.
Pferden	6	126
Rindern	130	175
Schafen	1024	432.

Die Bewirthschaftung der obrigtl. Gründe geschieht mittelst 3 Meierhöfe, nämlich: in Bochdaliß, Herotiß und Pawlowiß, worin auch das hochveredelte Rind- und Schafvieh eingestellt ist und wovon die 2 erstern ihre Grundstücke im flachen Lande, der letztere aber im Walde hat. Das Vieh des Unterthans ist vom guten Landschlage.

Mit Handwerken beschäftigen sich 30 Professionisten, darunter 1 Brauer, 3 Branntweimbrenner, 4 Mahlmüller zc. Für den Unterricht schulfähiger Kinder sind Mittelschulen in Bochdaliß und Kutscherau. Von den erst im Entstehen begriffenen Armenanstalten eben dort erhalten von der in Bochdaliß 2, von jener in Kutscherau aber 6 Dürftige Unterstützung und die Gesundheitspflege ist 1 Wundarzte in Bochdaliß nebst 1 Hebamme in jedem der D. anvertraut.

Die von Wischau nach Kremsier gebahnte Handelsstraße durchschneidet das D. Herotiß; Bochdaliß selbst ist mit den Nachbar-Dominien nur durch (gute) Landwege verbunden. Die nächste k. k. Post ist in Wischau.

Ortbeschreibung. Das Dominien besteht aus folgenden Dörfern: 1. Bochdaliß (Bochdalice), 3 1/2 Meil. öst. von Brünn und 1 M. öst. von Wischau entfernt, liegt im Thale, ist der Sitz des Wirthschaftsamtes, hat 1 obrigtl. Schloß, in dessen Nähe die Beamtenwohnungen, 1 Meierhof, 1 Bier- und Branntweinhö. stehen, ferner 1 unter obrigtl. Schutze stehende, 1785 gestiftete und zum Wischauer Dekanat gehörige Lokalie, mit der Kirche und Schule, und zählt insgesammt 46 H. mit einer Bevölkerung von 266 S. (125 mül. 141 wbl.). Die Kirche, zu deren Sprengel auch die D. Pawlowiß, Mannersdorf, Kaslan (fremdschisl.), Malkowiß (auch) und das einzeln stehende Wirthshaus Kwacz gehören, ist der Himmelfahrt Mariens geweiht, wurde an der Stelle einer uralten, 1373 als Pfarre bestandenen (s. Besizer), zwischen 1807 u. 1814 auf Kosten des Patrons im neuen Styl erbaut, und war, seitdem die Pfarre eingegangen, der dassigen alten Matrif zufolge, durch

□ Kl., bei Herotitz aber 218 J. 850 $\frac{1}{6}$ □ Kl., zusammen: 3042 J. 179 □ Kl. Die Oberfläche ist bei Herotitz meist eben, bei Bochdalitz hingegen mehr hügelig. Darunter sind 2 aus Sandstein und darüber gelagerter Thonerde bestehende Anhöhen, nämlich der »Kahle Berg« (mähr. Holj kopec) zwischen Bochdalitz und Mannersdorf, und der »Wetterlingen«, östlich von Rutscherau, wegen der herrlichen Fernsichten, die man von ihren Gipfeln über den Olmüher und Brünner Kreis genießt, bemerkenswerth. Die Abdachung beider ist sanft und sie werden, mit Ausnahme einiger Sandplätze auf dem letztern, als Ackerland benützt. Am Gewässer hat man nur einige unbedeutende Dorfbäche, deren 2 (der »Koslaner« und »Rutscherauer«) vereinigt bei Rutscherau 1 Mühle mit 2 Gängen bloß zeitweise betreiben. Teiche gibt es nicht.

Die mit Ausnahme von 10 (2 in Rutscherau und 8 in Bochdalitz) Juden insgesammt katholische Bevölkerung mährischer Zunge beträgt 1429 Seelen (674 mal. 755 wbl.), und nährt sich von den verschiedenen Zweigen der Landwirtschaft, zum Theil auch von Lohnfuhrwerk und Gewerben.

Die zum landwirthschaftlichen Betrieb verwendete Oberfläche beträgt:

	obrigkeitl.		unterthän.	
An Aekern	491 Joch	602 $\frac{2}{5}$ □ Kl.	1681 Joch	1266 $\frac{1}{6}$ □ Kl.
» Wiesen	108 »	1254 $\frac{2}{5}$ »	67 »	527 $\frac{2}{5}$ »
» Hutweid.	44 »	873 $\frac{1}{5}$ »	51 »	1409 $\frac{1}{5}$ »
» Waldung	581 »	989 »	14 »	1156 $\frac{2}{5}$ »

Der Boden ist bei Herotitz mit Thon und Flugsand stark vermischt und hat Thon zur Unterlage, bei den andern Ortschaften besteht er aus Letten und grobem Sande auf einer starken Sandunterlage, und liefert daher von den gewöhnlichen Getreidearten vorzugsweise Roggen und Hafer, während bei Herotitz auch Weizen, Gerste und Hanf trefflich gedeihen. — Die obrigkeitl. Waldung zerfällt in 2 Raviere und ist mit Nadel- (Kiefern und Lärchen) und Laubholz (Eichen, Espen, Birken, auch Rüstern und Eschen) bestockt; die Jagd ist niederer Art. — Die Obstbaumzucht in eingetriedeten Gärten beschränkt sich auf die gewöhnlichen Stein- und Kernobstsorten.

Der landwirthschaftliche Viehstand beträgt — außer

einigem Schwarzvieh für eigenen Bedarf und mitunter auch zum Verkauf — an:

	obrigkfl.	unterthän.
Pferden	6	126
Rindern	130	175
Schafen	1024	432.

Die Bewirthschaftung der obrigkfl. Gründe geschieht mittelst 3 Meierhöfe, nämlich: in Bochdaliß, Herotiß und Pawlowiß, worin auch das hochveredelte Rind- und Schafvieh eingestellt ist und wovon die 2 erstern ihre Grundstücke im flachen Lande, der letztere aber im Walde hat. Das Vieh des Unterthans ist vom guten Landschlage.

Mit Handwerken beschäftigen sich 30 Professionisten, darunter 1 Brauer, 3 Branntweimbrenner, 4 Mahlmüller u. Für den Unterricht schulfähiger Kinder sind Mittelschulen in Bochdaliß und Kutscherau. Von den erst im Entstehen begriffenen Armenanstalten eben dort erhalten von der in Bochdaliß 2, von jener in Kutscherau aber 6 Dürftige Unterstützung und die Gesundheitspflege ist 1 Wundarzte in Bochdaliß nebst 1 Hebamme in jedem der D. anvertraut.

Die von Wischau nach Kremser gebahnte Handelsstraße durchschneidet das D. Herotiß; Bochdaliß selbst ist mit den Nachbar-Dominien nur durch (gute) Landwege verbunden. Die nächste k. k. Post ist in Wischau.

Ortbeschreibung. Das Dominien besteht aus folgenden Dörfern: 1. Bochdaliß (Bochdalice), 3 1/2 Meil. öst. von Brünn und 1 M. öst. von Wischau entfernt, liegt im Thale, ist der Sitz des Wirthschaftsamtes, hat 1 obrigkfl. Schloß, in dessen Nähe die Beamtenwohnungen, 1 Meierhof, 1 Bier- und Branntweinhö. stehen, ferner 1 unter obrigkfl. Schutze stehende, 1785 gestiftete und zum Wischauer Dekanat gehörige Lokalie, mit der Kirche und Schule, und zählt insgesamt 46 H. mit einer Bevölkerung von 266 S. (125 mül. 141 wbl.). Die Kirche, zu deren Sprengel auch die D. Pawlowiß, Mannerödorf, Kaslan (fremdhöflich), Malkowiß (auch) und das einzeln stehende Wirthshaus Kwacz gehören, ist der Himmelfahrt Mariens geweiht, wurde an der Stelle einer uralten, 1375 als Pfarre bestandenen (s. Besizer), zwischen 1807 u. 1814 auf Kosten des Patrons im neuen Styl erbaut, und war, seitdem die Pfarre eingegangen, der dassigen alten Matrik zufolge, durch

200 **JJ.** eine Commendata von Rutscherau. Das Hochaltarblatt, die Krönung Christi vorstellend, wurde 1784 in Wien gemalt und ist ein Geschenk des damaligen Grundherrn. Die Obrigkeit erzeugt hier, meist durch die Unterthanen, aus dem höchst. starken Kieferholz in 4 eigens eingerichteten Oefen jährlich bis 300 Eimer Wagentheer. — Theilweise Feuersbrünste ausgenommen, sind die Begegnisse des D. unerheblich.

2. Rutscherau (Kučerov), 1/4 St. w. im Thale, zählt 111 H. mit 659 E. (309 mnl. 350 wbl.). Hier bestehen 1 Pfarre, Schule, 1 Wirthshs., 1 Branntweinhs. und 1 Mühle. Die Kirche ist den hh. Aposteln Peter und Paul geweiht, hat 3 Altäre mit Stuckarbeiten des geschickten Bränner Andr. Schweigl geziert, unter den 3 Glocken eine v. J. 1492, gehört zum Wischauer Dekanat und untersteht sammt Pfarre und Schule dem obrigtl. Patronate; eingepfarrt sind zu ihr auch die (fremdhschtl.) DD. Lischowitz, Hobbieschau und Terechau. Daß hier schon 1238 eine Pfarre bestand, hat man oben (s. Besth.) gesehen; die Matriken beginnen mit 1608. Der Ort, dessen Bewohner eine eigene, schwer verständliche teutsche Sprache (niedersächsisch oder gar schwedisch?), mitunter auch (verunstaltet) Mährisch reden, verlor am 20. Sept. 1819 durch eine Feuersbrunst 34 H. — Von dem adeligen Geschlechte, das sich ehemals nach Rutscherau genannt, kommt 1378 nur ein Geblin vor, welcher von Emil v. Leschnitz die Beste und 1 Hof in Kruschpan (Gruschbach im Zraim. Kr.?) und von den BB. Wenzel und Peter v. Krawat die DD. Groß- und Klein-Dotitz sammt 1 Hof erkaufte, die letztern aber 1381 an Drslaw v. Stralef wieder veräußert hatte ³⁷⁾, und 1385 noch am Leben war ³⁸⁾.

3. Pawlowitz (Pawlowice), 1/2 St. nnd. im Thale, hat 82 H. und 242 E. (111 mnl. 131 wbl.). Nebst dem obrigtl. Meierhof ist hier auch 1 Wirthshs.

4. Mannersdorf, 1/2 St. n. am Fuße des fahlen Hügels, eine aus obrigtl. Gründen 1785 entstandene Ansiedelung von 63 H. mit 175 E. (82 mnl. 93 wbl.). Auch hier ist 1 (obrigtl.) Wirthshaus.

5. Zerotitz, Antheil an dem größern Theile zur Hft. Wischau gehöri gen, 1 St. n. entfernten und an der Handelsstrasse nach Kremsier eben gelegenen D., bestehend aus 20 H.

- 37) B. L. II. 40, 45, 56. 38) III. 2, 3.

mit 91 G. (47 mnl. 44 wbl.). Es hat 1 obrigkfl. Meierhof, 1 Mühle mit 3 Gängen und 1 Brettsäge an der Hanna nebst 1 Wirths- und Brauntweins. Der Ort fehlt auf der Bayer'schen Karte von Mähren.

Alld = Gut Ober = Bojanowiz.

Lage. Liegt im OSO. des Kreises, umschlossen von den Dominien Dwaß, Pawlowiz, Eisgrub u. d. dem Gebiete der Stadt Auspitz.

Besitzer. Im J. 1349 trat hier Zawiss v. Bojan. der Dm. Kirche und dem Kremstierer Dechant, Ortwin, 7 Vierteläcker ab ¹⁾). Darauf mochte es sammt Unter-Bojanowiz, (s. dies. Hft. Göding) dem Hause Kunststadt gehört haben, weil noch 1451 Ezenek v. Kunst. auf Pohlhraditz seiner Gattin Margareth v. Schwamberg darauf („hornie Bojanowicze“) 2000 Dukaten verschrieb ²⁾, was auch 1498 Heralt v. Kunst. für die seine, Magdalena v. Pomniz, mit 3000 fl. mähr. that ³⁾. Derselbe Heralt und sein Bruder Kuno verpfändeten das D. 1503 sammt Weingärten und Zehent für 9000 Dukaten dem Hynel v. Kunststadt ⁴⁾, welcher es 1510 dem mähr. Oberst-Kämmerer, Johann v. Pernstein für 8000 Duk. verkaufte ⁵⁾, welcher 1530 dazu 3 Dreilinge Wein daselbst ⁶⁾, und 1542 auch das hiesige Patronat nebst 1 Teich in Unter-Bojanowiz von Wilhelm v. Wiczlow erstand ⁷⁾. Alles dieses verkaufte 1551 Jaroslaw v.

¹⁾ l. 5. ²⁾ B. L. IX. 5. ³⁾ Ebd. XIII. 12. ⁴⁾ Cod. Pernstein. fol. 65. ⁵⁾ ibid. fol. 66. ⁶⁾ ibid. fol. 317. Diesen von den Weinbergen »Gayßler, Goldmar, Wintersberg und Stumberg« bezogenen Zehent, im Werthe von 100 Schl., besaß im 14. Jahrh. Wilhelm v. Luczka (Kunststadt), der ihn zur Schadloshaltung der Wittve Jaroslaws v. Schellemburg, Anna v. Rozdalowicz, abtrat, welche darauf 1409 ihren Sohn Czprny v. Wetherow in Gemeinschaft nahm (B. L. VI. 10), was auch dieser 1416 zu Gunsten Arklebs v. Wetherow that (VII. 36). Letzterer verkaufte ihn an Joh. v. Drabotuss, welcher darauf 1448 Jaross v. Schellemburg gleichfalls in Gemeinschaft nahm (VIII. 71.), dessen Sohn Joh. v. Schel. 3 Dreilinge sammt 24 Grosch. Zins 1482 an Benzel v. Boskowiz verkauft (XI. 23.). Dieser überließ sie 1490 dem Alfs v. Polanka (XII. 4.) und dessen Sohn Johann Bosowski 1530 dem obigen Joh. v. Pernstein. ⁷⁾ XXII. 38.

Perenstein dem Joh. v. Drnowitz und seinen BB. Bernard und Bohufs⁸⁾, welcher darauf und auf den dasigen Hof n. a. DD. 1615 seine Gattin Maria Czertorejska v. Czertoreg in Gemeinschaft nahm⁹⁾. Bald darauf kam es indes an den Kardinal Franz v. Dietrichstein, welcher es 1626 gegen das D. Poppitz vom Stephan Schmidt v. Freidshoffen vertauschte¹⁰⁾, nach dessen (Schmidt's) Tode landrechtl. Bevollmächtigte dasselbe sammt 1 Freihof, Patronat, Weingärten, Ziegelhütte zc., der Anna Maria Gfin. v. Schlick, geb. Gfin. v. Salm 1633 landtäglich versichern¹¹⁾. Gleich darauf kam es (man weiß nicht wie?) an das Geschlecht Zahradetzky, denn schon 1637 nennt sich Katharina v. Zahradek geb. Kobylka v. Kobylk darnach¹²⁾, deren Schwiegertochter und Erbin, Maria Euphrosina, verwitt. Freil. v. Zahradek, geb. Ebbel, es am 1. März 1677 dem Joh. Karl Gf. v. Sereni, k. k. Käm. und Obristen für 8000 fl. rhn. verkaufte. Des Letztern Sohn Karl Ant. Gf. v. Sereni (k. k. Käm. u. Reichshofrath) überließ es gleichfalls mittelst Kaufs vom 1. April 1723 dem Franz Ant. Bukuwka Freih. v. Bukuwky sammt Hof, Schafstall, Press-, Schank- und Brauhaus um 38000 fl. rhn., nach dessen Tode das Gut zum Besten der Waisen 1744 vom Landrechte seiner nachgelassenen Wittwe Franziska, geb. Pjepiczky v. Richeburg für 60000 fl. rhn. überlassen, aber schon um 1750 wegen Schulden abermals durch landrechtl. Bevollmächtigte (sammt dem »Sayper« Hof) der Maria Barbara v. Rumerstirch, geb. Freil. v. Freienstels, um 40600, der »Saytzer« Hof aber für 13500 fl. rh. verkauft wurde. Nach dem Tode der Erkläuferin fiel es mittelst Erbschaft an Joh. Sigmund Bukuwky Freih. v. Bukuwka, k. k. geh. Rath, Landrichter und Präsident des m. f. Landrechtes und an seine 2 Schwestern Maria Elisabeth und Maria Anna, deren jeder 600 fl. jährlich zu zahlen sich verpflichtet und das Gut übernommen hatte. Er erlangte die Grafenwürde, und starb im 81sten J. am 1. Febr. 1807, worauf dasselbe nebst 1 Hause in Brünn und 1 Garten auf der (Brünner) Schwabengasse sammt Haus, seinen Erben Karl Sigmund (k. k. Kreishauptmann in Olmüh), Leopold (k. k. Major) und der

⁸⁾ 85. ⁹⁾ B. 2. XXX. 63. ¹⁰⁾ Das. XXXIII. 3. ¹¹⁾ B. 2. XXXIV. 21. ¹²⁾ D. 2. XXXVII. 67.

großjähr. Tochter Ludovika Grin. v. Bukumky am 3. April desselben J. eingewortet wurde, welche es aber gleich darauf (23. Dezemb.) sammt dem „Schlüssel und den ehemaligen Aufsitzer Pfarrgründen“ dem Joh. Paul Pagatsch Ritt. v. Paburg um 100,000 fl. verkauften, nach dessen am 28. Dez 1816 erfolgtem Tode¹³⁾ es sein Sohn und gegenwärtiger Besitzer Ernest Pagatsch Ritt. v. Paburg übernahm.

Beschaffenheit. Der Flächeninhalt beträgt 1329 Joch und 318 $\frac{3}{8}$ □ Kltr. Die Oberfläche ist meist hügelig, ein, von Selowiz bis hierher streichendes junges Fldhgebirge, mit einem kalkhaltigen Mergel, Saug- und Kleber-Schiefer erfüllt, welches indeß (nach Petke) gemeinen Granit in Sandstein, gemein. Nephrit, Plafna und (nach Leonhart) auch Prasem enthält. Unter den Hügeln ist der „Tabulka“ genannte (1/2 St. v. D.) auf 156,,₅ trigonometrisch bestimmt. — An Bächen und Teichen fehlt es gänzlich.

Die Mährisch redende Bevölkerung zählt 652 E. (308 mnl. 344 wbl.), und ist mit Ausnahme von 8 Juden insgesammt Katholisch.

Ertrags- und Erwerbsquelle ist die einzige Landwirthschaft in ihren verschiedenen Zweigen. Für ihren Betrieb verwendet man, als:

	obgrtl.	unterthän.
Acker .	164 Joch 215 $\frac{1}{2}$ □ Kl.	472 Joch 165 $\frac{1}{2}$ □ Kl.
Wiesen .	22 " 355 $\frac{3}{8}$ "	27 " 1159 "
Hutweiden	37 " 93 $\frac{1}{8}$ "	82 " 1034 "
Weingärten	26 " 36 $\frac{1}{8}$ "	346 " 381 $\frac{1}{2}$ "
Waldung .	54 " 686 $\frac{1}{2}$ "	95 " 998 "

Der Boden besteht aus mit Mergel versehenem Lehm mit einer tiefern Sandunterlage, daher ist er wenig fruchtbar und häufigen Abschwemmungen ausgesetzt. Die Weinberge haben eine östl. Abdachung, und liefern im Durchschnitt jährlich etwa 41 Faß eines harten Weines. — Die Obstbaumzucht beschränkt sich zwar nur auf gemeine Gattungen der weißen und schwarzen Kirsche, Birnen und etwas Äpfel, wird

¹³⁾ Er machte letztwillig (30. Sept. 1815) eine auf die Güter Schwalkowitz und Ober-Bojanowitz intabulirte Stiftung von 2000 fl. W. W. für arme, ohne ihr Verschulden verunglückte Unterthanen der genannten Güter.

Perenstein dem Joh. v. Drnowitz und seinen BB. Bernard und Bohuss⁹⁾, welcher darauf und auf den dasigen Hof n. a. DD. 1615 seine Gattin Maria Czertorejska v. Czertoreg in Gemeinschaft nahm⁹⁾. Bald darauf kam es indeß an den Cardinal Franz v. Dietrichstein, welcher es 1626 gegen das D. Poppitz vom Stephan Schmidt v. Freidshoffen vertauschte¹⁰⁾, nach dessen (Schmidt's) Tode landrechtl. Bevollmächtigte dasselbe sammt 1 Freihof, Patronat, Weingärten, Ziegelhütte u., der Anna Maria Gfin. v. Schlick, geb. Gfin. v. Salm 1633 landtäglich versichern¹¹⁾. Gleich darauf kam es (man weiß nicht wie?) an das Geschlecht Zahradetzky, denn schon 1637 nennt sich Katharina v. Zahradek geb. Kobylka v. Kobyls darnach¹²⁾, deren Schwiegertochter und Erbin, Maria Euphrosina, verwitt. Freil. v. Zahradek, geb. Ebbel, es am 1. März 1677 dem Joh. Karl Gf. v. Sereni, k. k. Käm. und Obristen für 8000 fl. rhn. verkaufte. Des Letztern Sohn Karl Ant. Gf. v. Sereni (k. k. Käm. u. Reichshofrath) überließ es gleichfalls mittelst Kaufs vom 1. April 1723 dem Franz Ant. Bukuwka Freih. v. Bukuwky sammt Hof, Schafstall, Press-, Schank- und Brauhaus um 38000 fl. rhn., nach dessen Tode das Gut zum Besten der Waisen 1744 vom Landrechte seiner nachgelassenen Wittwe Franziska, geb. Pzepiczky v. Richeburg für 60000 fl. rhn. überlassen, aber schon um 1750 wegen Schulden abermals durch landrechtl. Bevollmächtigte (sammt dem »Sayzer« Hof) der Maria Barbara v. Rumerskirch, geb. Freil. v. Freienfels, um 40600, der »Saytzer« Hof aber für 13500 fl. rh. verkauft wurde. Nach dem Tode der Erkäuferin fiel es mittelst Erbschaft an Joh. Sigmund Bukuwky Freih. v. Bukuwka, k. k. geh. Rath, Landrichter und Präsident des m. s. Landrechtes und an seine 2 Schwestern Maria Elisabeth und Maria Anna, deren jeder er 600 fl. jährlich zu zahlen sich verpflichtet und das Gut übernommen hatte. Er erlangte die Grafenwürde, und starb im 81sten J. am 1. Febr. 1807, worauf dasselbe nebst 1 Hause in Brunn und 1 Garten auf der (Brünner) Schwabengasse sammt Haus, seinen Erben Karl Sigmund (k. k. Kreishauptmann in Olmüh), Leopold (k. k. Major) und der

⁹⁾ 85. ⁹⁾ B. L. XXX. 63. ¹⁰⁾ Das. XXXIII. 3. ¹¹⁾ B. L. XXXIV. 21. ¹²⁾ D. L. XXXVII. 67.

großjähr. Tochter Ludovika Grin. v. Bukurky am 3. April desselben J. eingewortet wurde, welche es aber gleich darauf (23. Dezemb.) sammt dem „Schlüssel und den ehemaligen Auspflzer Pfarrgründen“ dem Joh. Paul Pagatsch Ritt. v. Paburg um 100,000 fl. verkauften, nach dessen am 28. Dez 1816 erfolgtem Tode¹³⁾ es sein Sohn und gegenwärtiger Besitzer Ernest Pagatsch Ritt. v. Paburg übernahm.

Beschaffenheit. Der Flächeninhalt beträgt 1329 Joch und 318 $\frac{3}{8}$ □ Kltr. Die Oberfläche ist meist hügelig, ein, von Selowitz bis hierher streichendes junges Fldhgebirge, mit einem kalkhaltigen Mergel, Saug- und Kleber-Schiefer erfüllt, welches indeß (nach Petke) gemeinen Granit in Sandstein, gemein. Nephrit, Plafna und (nach Leonhart) auch Prasem enthält. Unter den Hügeln ist der „Tabulka“ genannte (1/2 St. v. D.) auf 156,,₅ trigonometrisch bestimmt. — An Bächen und Teichen fehlt es gänzlich.

Die Mährisch redende Bevölkerung zählt 652 E. (308 mnl. 344 wbl.), und ist mit Ausnahme von 8 Juden insgesammt Katholisch.

Ertrags- und Erwerbsquelle ist die einzige Landwirthschaft in ihren verschiedenen Zweigen. Für ihren Betrieb verwendet man, als:

	obgrfl.	unterthän.
Acker .	164 Joch 215 $\frac{1}{2}$ □ Kl.	472 Joch 165 $\frac{4}{8}$ □ Kl.
Wiesen .	22 " 355 $\frac{3}{8}$ "	27 " 1159 "
Hutweiden	37 " 93 $\frac{1}{8}$ "	82 " 1034 "
Weingärten	26 " 36 $\frac{3}{8}$ "	346 " 381 $\frac{1}{2}$ "
Waldung .	54 " 686 $\frac{3}{8}$ "	95 " 998 "

Der Boden besteht aus mit Mergel versehenem Lehm mit einer tiefern Sandunterlage, daher ist er wenig fruchtbar und häufigen Abschwemmungen ausgesetzt. Die Weinberge haben eine östl. Abdachung, und liefern im Durchschnitt jährlich etwa 41 Faß eines harten Weines. — Die Obstbaumzucht beschränkt sich zwar nur auf gemeine Gattungen der weißen und schwarzen Kirsche, Birnen und etwas Äpfel, wird

¹³⁾ Er machte letztwillig (30. Sept. 1815) eine auf die Güter Schwalkowitz und Ober-Bojanowitz intabulirte Stiftung von 2000 fl. W. W. für arme, ohne ihr Verschulden verunglückte Unterthanen der genannten Güter.

aber, als Hauptnahrungszweig des Landmanns, mit großem Eifer im freien Felde betrieben; namentlich werden hier viele welsche Rüsse gewonnen. — Die nur aus Eichengestripp bestehende obrgkfl. Waldung (1 Revier) deckt bei weitem nicht den eigenen Bedarf; die Jagd ist niederer Art.

Der Viehstand zählt:

	obrgkfl.	unterthän.
Pferde	4	40
Rindvieh	29	78
Schafe	650	50

In dem einzigen Meierhose zu Ober-Bojanowiz ist das veredelte obrgkfl. Vieh aufgestellt; das des Unterthans ist vom schlechten Landschlage.

Das erübrigte Getreide verkauft der Unterthan auf den Wochenmärkten zu Auspiz, wohin ein Landweg führt, das gewonnene Obst aber meist in Brünn.

Die Jugend erhält den Unterricht in der Schule zu Bojanowiz, wo auch eine erst werdende Armenanstalt (28 fl. W. W. Stammvermögen) besteht, welche mittelst freiwilliger Beiträge der Einwohner 1 Armen unterstützt, und ärztliche Hilfe leistet der in Auspiz wohnende Dr. der Arzneikunde nebst 1 Hebamme im Orte selbst. Die nächste Briefpost-Sammlung ist in Auspiz.

Ortbeschreibung. — Das einzige Dorf Ober-Bojanowiz (Hornj Bojanowice), liegt in einem von Hügeln umgebenen Thale, $5 \frac{1}{8}$ Ml. ö. von Brünn und $5 \frac{1}{8}$ Ml. von Auspiz entfernt, und zählt in 150 H. die bereits oben angegebene Einwohnerzahl. Es ist hier 1 obrgkfl. Schloss mit dem Sitz des Wirthschaftsamtcs, 1 dem hl. Laurenz geweihte, auf einem mittelst 85 Stufen ersteiglichen Hügel befindliche Kirche mit nur 1 Altar (Auspizher Dekan.), welche der k. k. Rgnsfonds 1792 erweitern ließ, nachdem er schon 1784 die dasige Lokalie gestiftet, bis zu welchem J. diese im 16. Jahrh. gewesene Pfarrkirche¹⁴⁾ zu der Auspizher Pfarre als Tochter gehörte. Nebstdem ist hier 1 Schule, 1 Wirthshs. und 1 Branntweinhs. Die Gemeinde verlor an der Brechruhe (1831) 150 Personen.

¹⁴⁾ S. die Besizer zum J. 1542, auch führt eine Glocke daselbst diese Jahreszahl mit der Umschrift: »Mistr Matieg Kouwalet z Mrjerzicze.«

Allob - Herrschaft Boskowitz.

Lage. Liegt im Norden des Kreises umgränzt im O. von den Dominien Ptin, Klein-Grabiske und Plumenau (Olm. Kreis.), im S. von Raiz und Czernahora, im W. von Liffitz, Kunstadt und Lettowitz und im N. von Schebeteln und Konig.

Besitzer. Die erste Kunde über Boskowitz und das gleichnamige Geschlecht, welches sich seitdem bis zu seinem Aussterben eben so durch Kenntnisse, Thatkraft und Einfluß, wie durch Reichthum unter dem Adel Mährens hervorgethan, und hierin nur mit den Pernsteinen und Czimburgern um den Vorrang gewetteifert hatte — knüpft die Sage an die (fabelhafte) Zeit des mährischen Fürsten und angeblichen Erbauer Brünns Priwina¹⁾. Er soll auf der Jagd in der nördlichen, dicht bewaldeten Umgegend Brünns sich verirrt und erst nach 3 Tagen ein einsames Häuschen auf einer Anhöhe gefunden haben, dessen Bewohner Welen, ein Vogelfänger, ihn, ohne daß er selbst gekannt, freundlich bewirthe, mit einem hölzernen Kamm das verworrene Haar durchgekämmt, und ihm den Weg aus der Wildniß gewiesen hatte. Der Fürst habe aber darauf seinem Wirthes befohlen, auf der Burg Spienberg an einem bestimmten Tage zu erscheinen und jenen Kamm als Wahrzeichen vorzuweisen. Als dies geschehen, soll der Fürst den erstaunten Welen für frei erklärt, mit jenem Hügel und den nächst umliegenden Bergen beschenkt und ihm befohlen haben, den Kamm auf seinem rothen Kampfschilde (Wappen der Boskowitz) zum ewigen Andenken zu tragen. Welen erbaute in diesem nunmehr seinem Gebiete, auf einem von der Biela umrauschten Berge eine hölzerne Burg und nannte sie »Boskowitz« angeblich nach dem Ausrufe, welchen er, barfuß umhergehend und den Fuß an einem spizen Stein verletzend,

¹⁾ Bei den deutschen Chronisten Brynno genannt. Er soll auch die Burg Brumow erbaut haben, mußte aber nachher das Vaterland fliehen, irrte mit seinem Sohne Hejilo (Heinrich) bei den Franken und Bulgaren herum, und ward endlich vom Kaiser Ludwig d. Frommen in Schutz genommen und mit Ländereien an der Saan und Gau beschenkt, wo er die Moosburg erbaute, zu Traismauern die Taufe empfing, und ein dem fränkischen Königen zinsbares, mährisches Nebenreich an der Drau, Saan und Gau gestiftet hatte. S. den Anonymus de conversione Carantanorum et Avacorum; die Wiener Jahrb. d. Literatur, B. 47. Anzeigbl. S. 49 flg.; der »steiermärk. Zeitschrift« 10. B. 8. und 9. Heft, 1827 und 1828 u. a.

gemacht ²⁾). Als Nachkommen dieses Uranherrs der Boskowiže nennt man ³⁾ um 1062 Peter, ersten Burggrafen von Eichhorn, 1158 Welen, einen der Helden im Heere des böhm. K. Wladislaw vor Mailand und (Anderer nicht zu gedenken) um 1202 den reichen Johann Welen v. Boskowitz, angeblichen Erbauer der Stadt Boskowiž sammt der Pfarrkirche unter der Burg (1202) und Stifter des noch bestehenden Minoritenklosters in Bränn (1220), der am 10. Juli 1240 gestorben ⁴⁾).

Als die Ersten mit dem urkundlichen Familiennamen erscheinen 1222 in einem Befreiungsbriefe für den teutschen Orden, Simram und einem für das Stift Tischnowiz vom J. 1237, Lambert v. Boskowitz. Die Söhne des Lehtern, Welen und Emeram, („Fili Lamborti do B.“), unterfertigten 1255 eine Urkunde, für das Stift Hradisch, und im Beginn des 14. Jahrh. lebte der gewaltige Faustkämpfe Johann v. B., von dessen zwei Söhnen, Jngram und Hartlab, der erstere Ungersberg, der andere aber Boskowiž besaß. Dieser große Wohlthäter des Minoritenklosters in Bränn, und 1353 Kämmerer des Bränner Landgerichtes, soll 1355 gestorben seyn ⁵⁾, und seitdem können wir, wiewohl mehre Boskowiže (anders wo begütigert) genannt werden, nicht früher als erst 1365 Waniek v. B. als Besizer dieser Hft. nennen, weil er einen Bedlín v. Rapotina Lhota 1 Hof in diesem D. verkaufte. Er besaß das Gut mit dem Bruder Ulrich in Gemeinschaft, und lehterer wies seiner Gattin Ebinka (1371) auf mehren dazu gehörigen DD. ein Wittum an ⁶⁾. Waniek verkaufte 1379 einen Bohunel 1 Hof in Lippowa ⁷⁾, aber bald darauf muß er seinen Antheil an Boskowiž dem Bruder Ulrich (der 1378 das Gut

²⁾ »Sa negdu bozko wjce«, d. h. hierfür will ich nicht mehr barfuß gehen. ³⁾ Die Sage, Hagel und nach ihm Pessina n. A.

⁴⁾ S. Grabchrift in der Minoritenkirche in Bränn, wie es in dem (sonst gut verfaßten) Artikel: Die Boskowiže, im »Archiv« 1c. des Freih. v. Hormayr, 1818, No. 104 folg. S. 504 heißt — einer Jugendarbeit des so tüchtigen, dem Vaterlande, leider! entrückten H. Ed. Horák, der man es nachsehen muß, daß eben dieser Hartlab darin als Kämmerer des Bränner und Znaimer Landrechtes noch 1355 angeführt wird, während, seit 1350 Jessel v. B. bis 1360 als solcher landtäglich vorkommt, Boskowitz aber nicht besaß. ⁶⁾ l. 91. 126. ⁷⁾ B. L. II. 47.

Daubrawitz dazu erkaufte hatte, ⁸⁾ abgetreten haben, weil er 1390 nur auf dem ihm gehörenden Czernahora seiner Gattin Martha 100 Mk. jährl. Zinses als Morgengabe verschrieb ⁹⁾. Ulrich folgte um 1390 sein Sohn Thas (Prothas, Thaddäus, alias de Brandiss) nach, welcher 1391 dem Erhart v. Kunststadt im D. Suditz n. a. 5 Lahn., 5 Gehöfte, 1 Hofe, in Pamietitz 4 1/2 Lahn., in Paczow 1 L. und 1 Gehöfte, und in Wokow (Bukowa) 3 Lahn. verkaufte ¹⁰⁾. Seit 1410 kann man mit Sicherheit nicht angeben, Welcher von diesem sehr zahlreichen Geschlechte Boskowitz besessen, vermuthlich (seit 1415) der Sohn des obigen Thas; Johann Dzor, aber 1448 wird Proczel v. Kunststadt als „residens in Bozkowicz“ bezeichnet ¹¹⁾. Dieses, und der Umstand, daß K. Georg 1458 „seine erblichen Burgen Boskowitz“ dem Waniel (Wenzel) v. Boskowitz für die „dem K. Ladislaw erwiesenen Dienste und auf Abschlag der Schulden, welche Waniel, „als Vertheidiger der Burg Spielberg zur Erhaltung derselben habe machen müssen“, mit aller Zubehör erbeigenthümlich abgetreten ¹²⁾ — beweist, daß die Hschft. während der Hussitenstürme von dem Geschlechte abgekommen und an die Kunststadt gediehen war. Waniel, Gemahl der Kunigunde v. Krawar, war noch 1464 Oberstkämmerer des Brünner, 1480 aber des Olmüher Landgerichts, und trat 1482 an Johann Kolesa v. Rakowa die DD. Kladorub und Ehotka (bei Boskowitz am Bache Biela) ab ¹³⁾; erkaufte dagegen 1490 von Johann Heralt v. Kunststadt die Hschft. Triebau ¹⁴⁾ uebst mehren andern Gütern in der Folgezeit, und starb am 26. Juni 1520 ¹⁵⁾. Ihm folgte Christoph v. Boskowitz im Besitze nach, wies 1522 seiner Gemahlin Kunigunde Fürstin v. Münsterberg 5000 fl. mähr. auf der Burg Lettowitz als Morgengabe an ¹⁶⁾, ward 1531 Oberstkämmerer des des Olmüh. Landrechts, erkaufte 1539 von Johann v. Mladkow die DD. Ehrudichrom und Mladkow ¹⁷⁾, wies 1544 der Gattin seines Sohnes Ladislaw Welen, Bohunka v. Lipa, 4000 fl.

⁸⁾ D. L. III. 38. ⁹⁾ B. L. III. 61. ¹⁰⁾ VI. 25. ¹¹⁾ X. 53. ¹²⁾ XI. 2. ¹³⁾ XII. 32. ¹⁴⁾ XIII. 8. ¹⁵⁾ Er ist einer der sehr Wenigen, deren Todestag die Landtafel mit folgenden Worten angibt: Anno 1520 Genecosus dominus Ladislaus de Bozkowien clausit finem. vitae suae fer. II. post diem s. Johannis Bapt, cujus anima cum Deo in pace requiescat. XVIII. 16. ¹⁶⁾ XIX. 6. ¹⁷⁾ XXV. 9.

mähr. auf Triebau als Morgengabe an ¹⁸⁾, und verkaufte schließlich 1547 die Burg Boskowitz sammt der Stadt, dem Patronat und der Vorstadt, dann die D. Sudicz, Drwalowitz, Pamieticz, Wesky, Baczow, Skaliczky, Kchow, Kapotina Lhota, Augezd, Lazanky, Hradkow, Balchow, Welensow, Zdiarna, Lydikow, Protivanow mit Patronat, Bukowa, Lipowa, Lipowka mit Patronat und Ehrudichrom, ferner 10 Mäcker bei Boskowitz und in den D. Zdiarecz, Wylemowiz, Augezdecz und Mladkow je 1 Bauer — an Simon (Eder) v. Sztawnicz ¹⁹⁾.

Obwohl das Stammgut auf diese Art von dem Geschlechte abkam, blieb dieses fortwährend in der Nähe (z. B. mit Triebau, Czernahora, Rowyhrad etc.) reichlich begütert, während der Sohn des Erkäufers von Boskowitz, Veit Eder v. Sztawnicz, dasselbe schon 1568 an Jaross v. Zastizl veräußerte, namentlich die Burg mit dem Städtchen, Patronat und einer auf einem zweiten Berge befindlichen Kapelle, dann die obigen D. (worunter Wesky und Zdiarna mit Patronaten) nebst dem zur Boskow. Pfarre gehörigen D. Bratikow, dem Thiergarten und Spitals-Patronat und den üben D. Skalochowka Lhota, Rowosyce, Holikow, Lamiczko (hinter Lydikow), Jablonsko mit Hof, Hossperk (anders: Zahoru), Gessenecz sammt Weste, Regpech (hinter Protivanow), Wenatky (zwischen Protivanow und Bukowa), Chmelnik (hinter Bukowa), Bauhenicz (oberhalb Protivanow) und Strzibinsko ²⁰⁾. Jaross hinterließ die Hsft. seinem Sohne Wenzel, der (aus dem Ritterstande und f. f. Worschneider) darauf 1589 seiner Gattin Kunigunde v. Korotin 18,000 fl. mähr. anwies ²¹⁾, und sich vom K. Rudolph II. das jus testandi erwirkte ²²⁾, dem zu Folge er lehtwillig ²³⁾ (1594) seine Gattin Kunegunde zur Erbin für Boskowitz (sammt der Burg und den darin befindlichen 20 metallenen Kanonen auf Rädern und Mörsern, eisernen Kugeln und Pulvervorrath) und die Weste Petoniz mit dem Beding ernannte, daß nach ihrem Tode Alles sein Bruder Bohuslaw erben und Falls dieser die Erbschaft ausschlagen sollte, selbe dem mähr. Hofrichter Bernard v. Drnowiz zufallen möge ²⁴⁾. Die Kirche und das Bräderspital in Boskowitz

¹⁸⁾ XXV. 26. ¹⁹⁾ XXV. 42. ²⁰⁾ XXVIII. 15. ²¹⁾ XXX. 10.

²²⁾ ddto. w Praze w patel po sw. Bartholomiegj 1585. ²³⁾ ddto. na Bozkowiczach w anterj pied sw. Bartholm. ²⁴⁾ 10,500 fl. mähr. sollten davon an die Söhne seiner andern Brüder ausgezahlt werden.

bedachte er mit 70 fl. ²⁵⁾. Bohuslaw nahm die Erbschaft an, und verschrieb 1612 seiner Gattin Apollonia v. Hierotin 7500 fl. m. auf Letoniz ²⁶⁾, aber schon im folgenden J. kommt sein Sohn Wenzel d. j. Morzkowsky v. Zastiz als Besitzer derselben vor ²⁷⁾, der darauf seiner Gemahlin Elisabeth Eusebia geb. Prusnowska 20,000 fl. Morgengabe im J. 1631 versicherte ²⁸⁾, und bald darnach starb, nachdem er die Letztere zur Haupterin ernannt hatte. Sie eheligte nochmals einen Graf. v. Breuner, der ihr gleichfalls vorstarb, und verschied am 5. Febr. 1647, worauf ihre nachgelassenen Söhne erster Ehe Johann Wenzel (auf Swatoboriz k. k. Rath und Landrechtsbeisitzer), Ulrich Desiderius (auf Morlowitz) und Karl Franz Morzkowsky v. Zastiz am 30. Nov. d. J. hinsichtlich der Erbschaft dahin sich einigten, daß Johann Wenzel das „durch Krieg und Feind sehr ruinirte“ Gut Boskowitz im Werthe von 86,333 fl. rhn. übernahm. Er bestellte lehtwillig ²⁹⁾ seine Gemahlin Susanna Katharina geb. Prakschiczka v. Zastizl, zur Haupterin aller seiner Güter, und starb 77jährig als der letzte männliche Sprosse (die ihm vorgestorbene Brüder hatte er beerbt) des uralten Geschlechtes Zastizl am 25. Juli 1687. Susanna eheligte noch in demselben J. zum dritten Male ³⁰⁾ den Waltherr Franz Kav. Graf. (nachmals Fürsten) v. Dietrichstein, schenkte ihm „inter vivos“ (1689) die Hft. Boskowitz, indem sie sich bis zu ihrem Tode die Hälfte der Einkünfte und die Verwaltung derselben vorbehielt, und st. 1691. Nach dem Tode des Fürsten Waltherr (4. Nov. 1738) fiel Boskowitz in Folge der Erbtheilung vom 22. Juni 1739 dem jüngern seiner nachgelassenen 2 Söhne, Leopold Graf. v. Dietrichstein zu, welcher mittelst letzten Willens vom 12. Dez. 1772 (publ. 29. März 1773) den jüngern Sohn seines fürstl. Bruders Karl, Franz Graf. v. D. zum Erben für Boskowitz und Sopkowitz ernannt, und ihm den zweitgeborenen Sohn seines Neffen Johann Karl ³¹⁾ substituirt hat. Schließlch hin-

²⁵⁾ XXXII. 10. ²⁶⁾ XXXIII. 24. ²⁷⁾ 34. ²⁸⁾ XXXVII. 15.

²⁹⁾ ddo. 20ho Prashncze 1670. ³⁰⁾ Ihr erster Gemahl war Schwabensky Freih. v. Schwabenitz, gleichfalls der letzte Mann seines Stammes, nach welchem sie die Güter Jessenitz (Olm. Kreis.) und Malenowitz (Bradisch. Kreis.) erbt. ³¹⁾ Unter dem Nachlaß befand sich ein von Rubens auf Holz gemaltes

erließ Of. Franz, gleichfalls lehtwöllig vom 23. Nov. 1803 (publ. 4. Dez. 1814), beide Herrschaften seinem Sohne Franz Kav., welcher der Schwester Theresia, vermählt. Gfin. v. Harrach den Pflichtheil auszahlen sollte. Derselbe Franz Of. v. Dietrichstein, k. k. Kämmerer u., besitzt die Herrschaft noch gegenwärtig.

Hinichtlich der einzelnen jezt zu dieser Hscht. gehdrigen Dörfer, die ehemals eigene Güter gewesen, wird Folgendes bemerkt.

1. Von Paczow (ehemals Patzow). 1333 gab hier der Bisar bei der Olmäh. Kirche Zdenek derselben Kirche 3 Mk. jährl. Zinses ³²⁾ und einigte sich bezüglich seines Eigens daselbst 1355 mit seinem Bruder Medwiedel ³³⁾, der 1377 seinem Sohne Zdislaw 1 Hof sammt Wäldern daselbst verkaufte, worauf der letztere seiner Frau Anna 90 Mk. als Heirathgut anwies ³⁴⁾. 1382 einigte sich Ulrich v. Boskowitz wegen des D. Paczow mit Margareth v. Deblin und ihrem Sohne Johann in Bezug auf deren Eigen in Oleschniz, Bohnunow u. ³⁵⁾. — Zum J. 1391 s. Besiz. von Boskowitz. 1398 schenkt Boczek v. Kunststadt-Lestniz seinen Antheil daselbst dem Adamel v. Paczow ³⁶⁾, 1420 aber verkaufte hier Joh. v. Malhotitz an Mathias Nahradek v. P. 2 Mk. jährl. Zinses, der zugleich auch von Peter v. Ledecz 1 Freihof ebenda erstand. ³⁷⁾), wiewohl noch 1437 Sitka v. Petrowitz ihren Gatten Zawisch v. Martinitz auf ihr Habe in P. in Gemeinschaft nahm ³⁸⁾. Im J. 1499 ließ Niklas v. Poczenniz sammt seinen BB. dem Christoph Kubloch v. Warnsdorf den Hof und die Beste in Paczow in die Landtafel eintragen ³⁹⁾, und nach dessen Tode verkauften es seine Testamentsvollstrecker 1511 an Ladislaw v. Boskowitz-Triebau ⁴⁰⁾.

2. Chrudichrom (ehemals Chudichrom). 1349 kommt ein Wolflaw v. Chud. als in Pürschiz begütert vor — 1365 und 1371 ein Wahut v. Chud. ⁴¹⁾, 1376 Jessef

Bild des Erlösers und der hl. Magdalena, 1 aus Elfenbein geschnitzter Christus von Michael Angelo u., auch hinterließ er einen Fonds zur Unterstützung nothleidender Unterthanen, und zwar in Boskowitz von 12, in Sokolniz aber von 8000 fl. ³²⁾ l. 23. ³³⁾ l. 23. 32. ³⁴⁾ III. 36. 40. ³⁵⁾ IV. 16. ³⁶⁾ VI. 59. ³⁷⁾ IX. 27. 29. ³⁸⁾ X. 4. ³⁹⁾ XVI. 12. ⁴⁰⁾ XVII. 16. ⁴¹⁾ B. I. l. 8. 7. und 26. Prov. Brun.

v. Chud. und 1378 nochmals jener Blahut (insgesamt anderswo begütert) ⁴²⁾. Nix (Niklas) v. Chudichrom gab daselbst 1385 seiner Frau Margareth 45 Mf. als Morgengabe ⁴³⁾, und erhöhte dieselbe 1391 hier sowohl, wie in Obara, auf 75 Mf. ⁴⁴⁾. 1392 kommt ein Jessel v. Chud. vor, 1397 aber besaß auch Niklas v. Meseritsch 1 Freihof daselbst, auf den er seiner Frau Dorothea 100 Mf. anwies ⁴⁵⁾. 1406 wird Mathias v. Chud. genannt ⁴⁶⁾ — 1407 ein Niklas, der an Bohuslaw v. Liboniz 1 dasigen Freihof verkauft ⁴⁷⁾, obwohl 1412 auch ein Jessel Jnossek v. Chud. seiner Frau Anna 80 Mf. als Heirathgut ebenda verschreibt ⁴⁸⁾. Im J. 1512 nahm Salomena v. Chota ihren Gatten Joh. v. Zdiecin auf Habrowan, Chudichrom und Mladkow in Gemeinschaft ⁴⁹⁾, verkaufte es aber, nämlich das D. Mladkow und D. Chud. mit Hof, 1530, an Joh. Hartmann v. Mladkow und seine Frau Anna ⁵⁰⁾, und derselbe Johann überließ beide DD. 1539 dem Christoph v. Bozkowiz ⁵¹⁾.

3. Drbalowiz. Hier besaß seit langer Zeit (ab antiquo) die Dlmäh. Kirche 1 Acker, welchen Bisch. Bruno 1256 dem Stifte in Leitomischl überließ ⁵²⁾.

4. Chota Kapotina. Wenzel v. Boskowitz verkaufte daselbst 1365 einem Bartlin v. Kapotina Chota 1 Hof und wies auf mehren DD., wotunter auch dieses, 1371 seiner Gattin Ebinka ein Heirathgut an ⁵³⁾. Daselbe that 1385 ein Buczel v. Kap. Chota für die seine, Anna, mit 50 Mf. ⁵⁴⁾.

5. Mladkow. Vergl. Chudichrom.

6. Obrowa. Philipp v. Lettowiz wies daselbst 1360 seiner Frau 25 Schock Grosch. an ⁵⁵⁾ — 1373 nahm Eulif v. Koniz die Waisen Lamberts v. Raiz auf seine und ihre Güter in Obara, Slaup und Chota in Gemeinschaft ⁵⁶⁾. 1379 verkauft Weit Sippik v. Obara dem Bruder Artleb daselbst 8 Lahn ⁵⁷⁾, und der letztere (alias de Skalicz) trat dieselben 1382 an Ludwig v. Obuschin

⁴²⁾ Das. II. 28. 41. ⁴³⁾ IV. 40. ⁴⁴⁾ VI. 14. ⁴⁵⁾ 37. 52. ⁴⁶⁾ VII. 12. ⁴⁷⁾ VII. 12. 33. ⁴⁸⁾ VIII. 10. ⁴⁹⁾ B. L. XIV. 14. ⁵⁰⁾ Dl. L. XXIII. 3. ⁵¹⁾ XXV. 9. ⁵²⁾ Urf. ddo. VIII. Idus Nov. Olm. Kap. Arch. ⁵³⁾ I. 91. 126. ⁵⁴⁾ IV. 42. ⁵⁵⁾ I. 83. ⁵⁶⁾ II. 1. ⁵⁷⁾ III. 49.

dasigen Gebiete sind folgende Punkte trigonometrisch bestimmt: 1. der Berg Ehtum ($1/2$ St. nw. vom D. Dobra) auf $255^{\circ},14$; B. Dabříž (sw. vom D. Chudichrom) auf $229^{\circ},72$; B. Pisečka ($1/2$ St. nw. vom D. Wisek) auf $239^{\circ},53$ und der B. Bratkov (w. vom gleichnam. D.) auf $271^{\circ},63$.

An Gewässer hat man die Zwitterawa, welche von Lettowitz über Switawka kommend, bei Chudichrom das hschfl. Gebiet betritt, die Wiesen von Mladkow, Skaliž, Lhotta Ropotina und Dobra benezt und auf das Kaiser Gebiet ausmündet; ferner den Bach Kumoři, welcher von Jablonan kommt und bei Skaliž mit der Zwitterawa sich vermischt; den von Schebetau (D. Wazau) herkommenden, den Meierhof Pastwisko bespülenden und unterhalb Bauzow auf das Lettowitzer Gebiet übertretenden Bach Senicz — den Wildbach Biela, gleichfalls von Schebetau (D. Stephanau) einfließend, der den Fuß des Burghügels benezt und durch das s. g. Wila-Thal der Zwitterawa zueilt, mit der er sich oberhalb Lhotta vereinigt. Dasselbe thut auch der Niemtschitzer Bach bei Bratkov. An kleinern, aber namenlosen Waldbächen (z. B. bei Zdiagna, bei der Glashütte und bei Protivanow u.), die insgesammt der Hft. Raiz (gegen Slaup) zueilen, ist kein Mangel, der Lippower Bach aber, welcher aus 2 Waldquellen bei Bulowa entspringt, getrennt mehre Schluchten durchzieht und sich bei der Lippower Mühle vereinigt, verläßt das hiesige Gebiet unterhalb Sersch, und eilt östl. der March zu. Die Fischerei ist unerheblich und Teiche gibt es, mit Ausnahme einiger kleinen bei Mühlen (nur Wasserhälter), nicht.

Die Bevölkerung beträgt 10,389 E. (5027 mnl. 5362 wbl.), darunter sind 473 Nichtkatholisch helvetisch. Bekenntnisses (in Endiz, Orbalowiz, Pamietiz, Wissek, Batschow, Chudichrom und Mladkow), und 1940 Juden (997 mnl. 952 wbl.). Die Uebrigen sind Katholisch, und sprechen, mit Ausnahme einiger Teutschen in Boskowiz selbst, insgesammt Mährisch.

Ertrags- und Erwerbsquellen sind: a. die Landwirtschaft. Zum Betriebe derselben werden verwendet

	in Händen der Obrglt.		des Unterthan.	
Acker	1480 J.	660 □ R.	349 J.	966 □ R.
Wiesen	505 " 1108 "	82 " 1384 "	1180 " 320 "	
Hutweid.	262 " 301 "	83 " 542 "	963 " 1236 "	
Waldung	9262 " 167 "	— " — "	831 " 697 "	

Der Boden ist in den Thälern, zumal in jenen von Skaliß über Boskowitz gegen Gewitsch hin, eine humusreiche, schwarze Dämmerde, Theilweise auch 2 Schuhe tief, auf Lehmmergel gelagert und dem Anbau von Weizen, Gerste, Hauf, Mohn, Hirse und Kardendisteln sehr förderlich. Die diese Thäler einschließenden sanften Hügel bestehen aus auf Thonschiefer oder Sandstein gelagerten Lehm und Mergel, und die Hochebene hat meist Lehmboden, der Theilweise mit Steinen gemenat ist und auf strengem Thon oder Grauwacke lagert. — Die obrigkfl. Wälder sind in 8 Reviere eingetheilt, worin die Tanne und Rothbuche vorherrschen. Eingesprenzt finden sich die Esche, Birke, Eiche und der Ahorn, während die Föhre die sandigen Bodenstrecken einnimmt und die Fichte für künstliche Holzzucht benutzt wird. Die Jagd bietet als Standwisd: Dammhirsche, die in einem eigenen Thiergarten (bei Boskowitz) gezogen werden, Rehe, Hasen, Fasanen, Kepp- und Haselhühner; seltener, und nur im Wechsel, kommen auch Hirsche vor.

h. Der obrigkfl. Seits hochveredelte Viehstand beträgt:
 obrigkfl. unterthän.

in Händen

der Obrigkfl. des Unterthan

Pferde	40	—	34	—	539
Rinder	343	—	190	—	1938
Schafe	3680	—	224	—	600.

Außerdem wird noch bedeutend viel Schwarzvieh gehalten und der Landmann züchtet auch, der Felle wegen, Ziegen. — Die Obrigkeit bewirthschaftet ihre Gründe mittelst 11 Meierhöfe, davon 3 (Boskowitz, Pastwiska und Skaliß) eben und im guten Weizenboden, 1 im Biler Thale an der Biela, 2 (Wissel und Zweihof) auf Hügeln und die übrigen 5 (Neuhof, Thiergarten, Protiwanow, Bukowa und Lippowa) auf der Hochebene liegen.

c. Die Obstbanmzucht, meist auf Blauobst beschränkt, wird von den in Thälern liegenden Ortschaften in eingefriedeten Gärten betrieben, am fleißigsten von der Gemeinde Wissel, die auch gute Äpfel erzeugt; die Obrigkeit dagegen ziehet veredelte Obstbäume in Menge sowohl in Gärten als auch im freien Felde.

d. Die Bienenzucht ist unerheblich.

e. Mit Handwerken beschäftigen sich 120 Meister, darunter 12 Mäler, 2 Kalk- und Ziegelbrenner, 3 Pferdeshändler, 2 Gold- und Silberarbeiter, 3 Hafner, 7 Weber u.

Zum Handelsstande gehören 25 Current- und Schnittwaaren-, 1 Leinwand-, 6 Spezerei-Material- und gemischte Waaren-, 5 Papier-, 13 rohe Produkten-, 1 Sternberger- und Galanteriewaaren-, 1 Eisenwaaren-, 4 Wein-Handlungen, 14 Lederwaaren-Niederlagen nebst 32 Hauffierern und Marktstieranten (durchgehends meist die Judenschaft in der Stadt Boskowitz).

Die Obrigkeit hält, nebst den oben bereits besprochenen Alaun- und Vitriolwerken, womit 2 in den J. 1829 und 1830 angelegte Kunstgips-Fabriken verbunden sind, die jährlich viele 1000 Centner eines sehr guten Kunstgipses erzeugen und die Zufuhr des ausländischen großentheils entbehrlieh machen können ⁷²⁾ — noch die Glashütte bei Protivanow, welche in 1 Ofen und 3 Kesseln durch 18 Arbeiter jährlich an 4100 Stücke verschiedener Gläser und Glastafeln erzeugt und auch zu einer Spiegelfabrik eingerichtet werden soll; ferner 2 Pottaschehütten (in Boskowitz und Dobora), welche durch 8 Arbeiter aus 4 Oefen und 4 Kesseln bei 300 Cent. Pottasche jährlich liefern und 3 Brettsägen in eigener Regie. Die Papiermühle in Chota Rapotina, welche durch 8 Arbeiter jährlich etwa 200 Ballen verschiedenen Papiers erzeugt, ist dermal emphiteutisch veräußert.

Von den diesfälligen Erzeugnissen finden der Alaun, Vitriol, Gips und die Glaswaaren ihren Absatz in allen Theilen der Monarchie; das Holz in der Hanna, Proßnitz und selbst in Bränn, ebenda die Kardendisteln; Getreide und Flachs hingegen auf den Märkten in Boskowitz, Proßnitz, Brüßau und Leitomischel, darin besteht auch der nicht unbedeutende f. H a n d e l, welchen sowohl die von Bränn nordwestlich nach Böhmen (Leitomischel) hart am dasigen Gebiete vorüber führende Post- als auch die von hier nach Proßnitz gebahnte Bezirksstraße, nebst mehren andern gut unterhaltenen Landwegen fördern. Die nächste k. k. Post ist in Goldenbrunn.

Für den Jugendunterricht hat man 10 katholische Schulen (in Bukowa, Chota Rapot., Protivanow, Suditz, Welenow, Wiffel, Wratikow, Zbiarna, Mladkow und Walchow [diese 2 in gemietheten Stuben]) nebst 1 jüdischen in Boskowitz. — Für Unterstützung von Armen bestehen zwar Anstalten bei jeder Pfründe, aber bisher noch mit geringem Stammvermögen; indes gibt es Wohlthäter genug, die sich der

⁷²⁾ S. Mittheilung. 1832, Nro. 1 und 2.

Dürftigen (deren Zahl nicht angegeben wird), annehmen, worunter die gräf. Obrigkeit den ersten Rang einnimmt. Die Letztere unterhält in einem von Susanna Gräf. v. Dietrichstein zu Boskowitz gestifteten Spital, dessen ursprüngliches Stammvermögen in 250 fl. bestand, aber 1693 und 1759 dergestalt vermehrt wurde, daß es jetzt 1047 fl. 22 kr. W.W. beträgt, 6 dürftige Männer und eben so viele Weiber. Das vor Alters gut begütert gewesene städtische Spital (s. unten) ist spurlos eingegangen. — Das Sanitätspersonale besteht aus 1 Dr. der Arzneikunde, 1 Dr. der Chirurgie (zugleich Unterhans- und Impfungsarzt), 2 Wundärzten (sämmtlich in Boskowitz) und 9 geprüften Hebammen in den einzelnen Ortschaften. In Boskowitz ist auch 1 Apotheke.

Ortbeschreibung. 1. Boskowitz (Bozkowice, lat. Boscovitium), eine Schuh- und unterhängige Stadt von 392 H. mit 2962 E. (1375 mnl. 1586 wbl.), wovon 34 christl. H. mit 403 E. (193 mnl. 210 wbl.) und die ganze in obiger Zahl nicht mitbegriffene Judenstadt mit 101 H., 1949 E. (997 mnl. 952 wbl.) der Obrigkeit gehören. Sie besteht aus der eigentlichen, ganz offenen, Stadt und 2 Vorstädten (Ober- und Unter-Vorstadt), und liegt 4 Meil. nno. von Brünn, amphitheatralisch an dem von der Nordseite sanft sich erhebenden Schloßberge, umgürtet von blühenden Obstbaumgärten, an den hier sich durchschneidenden Handelsstraßen nach Proßnitz und Gwitzsch und an den Bächen Biela und Sawitsch. Die Poststraße von Brünn nach Böhmen ist nur 1/2 St. westl. entfernt. Der Bau des (neuen) kschftl. Schlosses wurde 1819 begonnen und 1826 vollendet; ein Gebäude, das, im Viereck aufgeführt und mit höchst geschmackvollen Gartenanlagen umgeben, unter die schönsten des Landes gehört. Das Innere desselben zieren, nebst Andern, Gemälde aus dem Türkenkriege vom J. 1683 und folg. von niederländischen Meistern auf Pergament mit Goldgrund gemalt — eine Seltenheit, die im Lande wohl nur diesem Schlosse eigen. Die Anlagen, welche der gegenwärtige gräfliche Besitzer bis hinauf zu der Pura ausführen läßt, sind großartig. — Zum obgrftl. Antheile der Stadt Boskowitz gehören noch das große Amtsgebäude, worin auch die Wohnungen der Beamten sind, ferner 1 Meterhof, 1 Wirthshaus („Herrenhaus“), in der Nähe der Stadt noch 2 Meterhöfe, Pfla und Zwelhof genannt, nebst dem Gipswerk und 4 Mühlen, 1 Brauhaus, 1 Branntweimbrennerei und

trug ⁷⁴⁾, aber es ist seither eingegangen und seine Stelle vertritt gegenwärtig die 1829 gegründete *Armenanstalt*, welche mit den Zinsen eines Stammvermögens von 2040 fl. W. W. 33 Dürftige theilt. Für *Gesundheitspflege* sind hier nebst 1 (städtisch-) *Wundärzte* auch 3 geprüfte *Hebammen*. Das hier bestandene *Dominikanerkloster* ward von *Susanna Katharina* geb. v. *Zastřizl* und ihrem Gemahl *Joh. Bohuslaw Wenzel Morokowsky* v. *Zastřizl-Boskowitz* im J. 1682 mit einem auf das Gut *Malenowitz* (*Hradisch. Kr.*) angewiesenen Stammvermögen von 10,000 fl. rh. gestiftet ⁷⁵⁾, von dessen Zinsen 2 *Priester*, (der eine sollte ein geschickter *Baumelster* seyn) leben, und die *Kirche* mit 1 *Grufte* für die *Stifter* aufbauen sollten. Es wurde 1784 aufgehoben, die *Kirche* entweiht und ihre sowohl wie des *Klosters* Ueberreste zum Bau des neuen obrigtl. *Schlusses* verwendet. Noch wird bemerkt, daß in der untern *Vorstadt* an dem *Bielabache* 3 *Bäder* sind, von denen jedes mit 5 — 6 *Badekammern* versehen ist.

Auf den 2 nur durch eine unbedeutende Senkung von einander geschiedenen *Gipfeln* des gegen *D.* und *N.* schroff abfallenden *Berges*, an dessen westl. *Fuße* die *Stadt* liegt, findet man die Ueberreste der ehemaligen *Burgen Boskowitz*, von denen die ältere den südl. *Gipfel* krönte. Die Trümmer derselben sind jetzt in das *Dunkel* eines dichten *Tannenwaldes* gehüllt, aber ihren Umfang weisen jetzt noch die Ueberreste der dicken *Zwing- und Thurmmauern*, wie auch ein breiter *Wallgraben*, der dem von hier aus gegen die *Nachbarschaft* (*Nowyhrad, Czernahora* u. s. w.) thätigen *Huffiten-Lager* zum *Schutz* gedient haben mochte — während inmitten der *Ruinen* eine *Vertiefung* die *Stelle* des ehemaligen *Wasserbehälters* der *Burg* andeutet. Dieser *Stammfih* der *Boskowitz* war schon um 1448 ziemlich eingegangen, und so wurde von dem damaligen *Besitzer* von *Boskowitz*, auf dem andern, etwas niedrigeren *Bergabsätze*, mit großen *Kosten* der *Bau* einer ganz neuen, mit *Wällen, Mauern* und *Thürmen* wohlversesehenen *Burg* begonnen, welchen erst *Jaroslav Morokowsky* v. *Zastřizl* bis 1568 vollendet. Von ihren *Söllern* genoss man die entzückendste *Aussicht* in die *Ebene* von *Gewitsch* und in die *waldigen Thäler* der *Bielabache*. Seitdem der *Abel* das

⁷⁴⁾ ddo. na Zabržeže wneb. před sw. Hawsem. ⁷⁵⁾ ddo. na hrab. Boskow. 4 Křigna.

(Berg-) Burgenleben aufgab, ward auch dieser verlassen, vor etwa 80 J., sogar mit Absicht, (um die gehauenen Steine u. a. zum Baue des neuen Amtshauses hart an der Stadt zu verwenden) größtentheils niedergerissen und soll, wie man vernimmt, erst jezt durch den hochgesinnten gegenwärtigen gräf. Besitzer, so gut als möglich, wieder hergestellt werden ⁷⁶⁾. Am Thore der Ruine, wo ein obrigkfl. Drab ein Stübchen bewohnt, ließt man die Inschrift: *Letha Panie 1568.* — »*Wszczku swau wiecz Panu Bohu porauczim. Jaross Mor-kowsky z Pasztyl a na Bozkowiczych*“ — und auf der Gegenseite: »*Zdalz maudrost newola a opatrnost newydwawa hlasu sweho na wysokych wrszcz Rogizij v bran Zamkownych mluwj, rzkauczij: O Muzij k wam wolam, a hlas mluwij k sijnom lidskijm, srozumiegate prostij opatrnosti, a nemaudrzyz pozorugte.*“ *rc.* — Schließlich wird noch das in seiner Art einzige *Čh o* bemerkt, welches in der Nähe der erst erwähnten Drabenswohnung, 4, und bei stiller Luftströmung auch mehre Sylben rein wiederholt.

Von den Schicksalen der Stadt Boskowitz weiß man folgendes: Im J. 1202 soll sie (s. Besitzer) angelegt worden seyn und wurde um 1467 vom Mathias v. Sternberg-Lukow ausgeplündert. Im J. 1463 gab K. Georg dem Städtchen, auf Fürbitte Wenzels v. Boskowitz 1 Jahrmarkt von 8 Tagen auf den hl. Weitsstag ⁷⁷⁾, und 1477 verzichteten die Brüder Wenzel, Jaroslaw und Ladislaw v. Boskowitz auf das Anfallsrecht gegen 600 fl. mähr. ⁷⁸⁾. K. Vladislaw verließ der Stadt 1492 den zweiten Jahrmarkt auf den Montag nach hl. Katharina ⁷⁹⁾, während schon ein Jahr zuvor Ladislaw v. Boskow. derselben den freien Fleischverkauf, für einen Tag in der Woche, sammt den Fleischbänken, gegen jährl. Naturallieferungen überließ ⁸⁰⁾. Jaroslaw v. Boskow. regelte 1575 das Wein- und Bier-Ausverkaufrecht (nur 33 schankberechtigte Bürger wurden ernannt), und verzichtete auf den obrigkfl. Aus-

⁷⁶⁾ Der Verfasser besitzt, durch Gefälligkeit des vielseitig gebildeten und braven Boskowitzers Inspektors, Hrn. J. Ezech, eine Abbildung dieser Burg, wie sie noch 1600 bestand. Ein herrliches, eben so gediegen als geschmackvoll aufgeführtes Gebäude. ⁷⁷⁾ ddto. Pragae 4 Octobr. ⁷⁸⁾ ddto. na Bozkowicz. dně swat. 11,000 Panen. ⁷⁹⁾ ddto. na Budninie w ned. před sw. Valentinem. ⁸⁰⁾ ddto. na Trzbowe, w ned. před sw. Thomášem.

schant gegen dem, daß die Stadt jährlich 40 Eimer obrigkeitl. Weines, und zwar um 2 Denare theurerer, ausschanken solle, für Immer ²¹⁾). Sein Sohn Bohuslaw erweiterte 1608 diese Begabniß und verbot, mit Ausnahme der schankberechtigten Bürger, insgesammt das Auskochen für öffentliche Markt-tage, wie er denn auch die Aeltesten der Gemeinde verpflichtete, von den jährl. Einnahmen und Ausgaben der Stadt Rechnung zu legen ²²⁾). Im J. 1615 bestätigte Wenzel Morf. v. Zastřizl alles Obige und entband die Stadt vom Verleihen der Pferde zu hftl. Diensten, vom Füttern der Jagdhunde jeder Art ²³⁾; entband sie von Jagd-Treiberdiensten (auch bei Wolfsjagden), verzichtete auf das Brau- und Schankrecht, gestattete, daß jährl. auf dem Rathhause 1 zehneimeriges Faß Wein ausgeschenkt werden dürfe, und entband schließlich die Bürgerschaft für Immer von jeder Obrigkeitverpflichtung. — Mittlerweile erklärte sich die Bürgerschaft, nach dem Vorgange der Obrigkeit für die hussitische Glaubenslehre und zwar so entschieden, daß man den katholischen Pfarrer 1620 von der Kanzel herabwarf ²⁴⁾; und daß noch am Tage vor Georgi 1622 5 Compagnien des k. k. Dampiereschen Regiments nur mit Gewalt die Herberge erzwingen konnten, bei welcher Gelegenheit die Stadt von dem erbitterten Kriegsvolke geplündert wurde ²⁵⁾. In der That beginnt die Reihe der katholischen Pfarrer erst 1661 und zugleich auch die dasige Matrif. Im J. 1642 bestätigte K. Ferdinand III. sämmtliche Begabnisse der Stadt. — Von nun an bietet das vor uns liegende Gedenkbuch derselben, von ihrem Richter Joh. Pardowský verfaßt, nichts bemerkenswertheres dar, als höchstens 1672 einen furchtbaren Gewitterschaden, 1698 den Bau der Judenschule, 1703 Vertheidigungsmaßregeln gegen die rebellischen Ungarn, 1715 das Wüthen der Pest, an der 136 Christen und 892 Juden (!) gestorben, 1720 abermals einen schrecklichen Wetter- und Wasserschaden und 1742 wiederholte Gefechte zwischen k. k. und sächsischen Heeresabtheilungen. Am 1. Mai 1825 verzehrte eine durch Unvorsichtigkeit der Juden aus-

²¹⁾ Ddto. na Jamku Bozlow, w autery před sw. Wacławem, ²²⁾ ddto. w Brnie, w patek, před ned. Dculi, ²³⁾ »Chrtow, wyziel-
zum a wffeligałych bud pitomich ned diwołych żywotczikum chowani;
ddto. na jamk. Bozlow., den sw. Wacławem, ²⁴⁾ Flobiży's
Samml. J. W. ²⁵⁾ Br. Wochenbl. 1824. S. 419.

gebrochene Feuersbrunst die ganze Judenstadt, nebst 20 christlichen Häusern; 1829 erlitt die untere Vorstadt durch schreckliches Wasserfluthen großen Schaden; 1830 raffte auch hier die Brechruhr 160 Einwohner hinweg und 1834 verbrannten abermals (20. Sept.) mehr als 60 Häuser. — Boskowitz ist der Geburtsort jenes Martin v. Boskow., der 1412 Baccalaureus der freien Künste an der Prager Hochschule geworden; auch starb hier am 6. März 1689 Georg Franz Surny (Surneg, auch Tržiska genant), ein geschätzter Maler und Freund des kunstliebenden Joh. Wenzel Bohusch Morlow. v. Pařížl. Die ausgezeichneten Literatoren und Kunstfreunde aus dem Geschlechte der Boskowitz, wie z. B. der Olmüher Bischof Prothas (Thaddäus), Ladislav, Martha v. Boskow. u. A., müssen wir hier übergehen und der Geschichte ihres Geschlechtes überlassen.

Zu der Hsft. gehören folgende Dörfer:

1. Augezd, $\frac{3}{8}$ M. s. vom Amtsorte, hat 58 H., und 467 E. (241 mnl. 226 wbl.)

2. Batšow (Baczow), $\frac{1}{2}$ M. nw., zählt 19 H. mit 109 E. (51 mnl. 58 wbl.)

3. Bukowa (ehemals Boskow), $1 \frac{1}{8}$ M. nd., von 77 H. mit 692 E. (333 mnl. 359 wbl.). Hier ist 1 Schule, 1 obgrftl. Melerhof und 1 Wirthshs.

4. Chrudichrom, $\frac{1}{4}$ M. w., von 39 H. und 252 E. (129 mnl. 123 wbl.). Jaroslaw. v. Pařížl befreite 1574 diese Gemeinde von einem Waisenzins gegen Leistung einiger Frohnen, und die Wiesen und Teiche derselben gegen einen jährl. Zins ⁸⁶).

5. Drbalowitz (Drbalowice), $1 \frac{1}{8}$ M. n., zählt 43 H. mit 271 E. (120 mnl. 151 wbl.), und hat 1 Wirthshs.

6. Gradkow, $\frac{1}{8}$ M. nd., mit 18 H., 118 E. (61 mnl. 57 wbl.).

7. Křchow, 1 M. w. mit 19 H., 142 E. (68 mnl. 74 wbl.).

8. Lhota Kapotina, $\frac{1}{2}$ M. sw., mit 52 H. und 360 E. (173 mnl. 187 wbl.). Hier ist, außer einer Schule, auch eine dem hl. Laurenz geweihte Tochterkirche von Boskowitz mit 1 Altar, welche 1717 auf Gemeindefosten, mit

⁸⁶) 8. M.

obrgfkl. Unterstüßung, erbaut wurde. Auch findet man daselbst die bereits oben besprochene Papiermühle, 1 Wirthshs und 1 Mahlmühle.

9. Lipowa, 2 $\frac{1}{8}$ M. d., hat 57 H. und 491 E. (229 mnl. 262 wbl.). Hier ist 1 obrgfkl. Meierhof, 1 Wirthshs. und 1 Mühle. Wenn das D. ehemals „Lipuwka“ hieß, so war hier auch 1547 eine Pfarre. (s. Besizer).

10. Ludikow, $\frac{1}{2}$ M. sb. enthält in 42 H. 292 E. (132 mnl. 160 wbl.).

11. Mladkow, $\frac{3}{8}$ M. w., hat 28 H., 199 E. (90 mnl. 109 wbl.) und 1 Mühle. Es wurde 1569 v. Jaroslaw v. Zastřiz mit einem Wald, gegen jährl. Frohndienste, beschenkt ⁸⁷⁾.

12. Obora, $\frac{7}{8}$ M. sw., begreift 40 H. mit 258 E. (121 mnl. 137 wbl.). In der Nähe sind die hschftl. Alaungruben und die bereits besprochenen Hüttenwerke.

13. Pamletitz (Pamietice), 1 M. n., von 40 H. mit 217 E. (99 mnl. 118 wbl.).

14. Protivanow, 1 $\frac{5}{8}$ M. d., hat in 137 H. 1136 E. (337 mnl. 599 wbl.). Die dasige, der Geburt Mariens geweihte Pfarrkirche mit 3 Altären (Boskowiz. Dekan.) untersteht, sammt Pfarre und Schule dem hschftl. Schutze, und wurde 1772 an der Stelle einer frühern, schon 1547 als Pfarre bestandenen, von dem Grundherrn, Leopold Gf. v. Dietrichstein, neu erbaut. Auch sie gerieth im 16. Jahrh. in Besitz der Nichtkatholiken, ging seit 1622 als Pfarre ein, indem man sie 1675 als Tochter der Boskowiz. Pfarre zuwies, und wurde erst am 3. Mai 1706 mit einem eigenen Verweser versehen, bis sie endlich am 1. April 1755 der obbenannte Gf. Leopold wieder zur Pfarre erhob. Zu ihrem Sprengel gehören, nebst Protivanow noch die DD. Bukowa, Keppech, Klein-Gradiſko und die Glashütte. Nebst dem sind in Protivanow 1 Wirthshs., 1 obrgfkl. Meierhof und in der Nähe desselben die schon besprochene Glashütte, wie auch 1 Meierhof und 2 Mühlen. Von der Hochebene, auf welcher das D. liegt, hat man die entzückendste Aussicht über die ganze Hanna, gegen N. und NO. aber bis zu dem Altvaterberg und weit hinter Olmütz.

⁸⁷⁾ Urk. in F. M

15. Keppech, 2 M. ^{sb.} Dominikaldf. von 21 H. mit 162 G. (82 mnl. 80 wbl.).

16. Setzch (Secz), 2 $\frac{5}{8}$ M. d., hat 33 H. und 316 G. (134 mnl. 182 wbl.).

17. Staliz (Skalice), $\frac{1}{2}$ M. w., von 33 H. mit 199 G. (100 mnl. 99 wbl.). Hier besteht 1 hschftl. Mhof., 1 Wirthshs. und 1 Mühle, 1569 gab Jaroslaw v. Zapitzki dieser Gemeinde 1 Wald zum Holzfällen und freie Weide auf obrgftl. Wiesen gegen einige Frohndienste, 1595 befreite sie Ladislaw v. Boskowitz (?) vom Unfallrechte und überließ ihr 1597 einen Hof sammt Aeckern gegen einen jährl. Geld- und Hühnerzins ⁸ §).

18. Suchy, $\frac{7}{8}$ M. nd., Dominikal D. von 26 H. und 184 G. (88 mnl. 96 wbl.).

19. Suditz (Sudice), $\frac{5}{8}$ M. n., hat 68 H., 419 G. (195 mnl. 224 wbl.), 1 Schule, 1 Wirthshs. und in der Nähe den obrgftl. „Pastwisko“ genannten Mhof. nebst 1 Mühle.

20. Walchow, $\frac{3}{8}$ M. d. mit 45 H. und 335 G., (154 mnl. 181 wbl.). Hier ist 1 Mühle in der Nähe die obrgftl. Alaunwerke.

21. Welenow, $\frac{1}{2}$ M. nd., zählt 38 H., 302 G. (138 mnl. 164 wbl.), und hat 1 Schule. Dieses D. soll der Stammvater der Boskowitz, Welen, in dem ihm von dem mähr. Fürsten Prwiwna geschenkten Gebiete angelegt (s. Besitzer), und nach seinem Namen benannt haben.

22. Wissek (Wiský), $\frac{3}{4}$ M. nw., mit 42 H. und 243 G. (110 mnl. 133 wbl.). Hier ist eine am 6. Oktob. 1749 von der Obrigkeit gestiftete und ihrem Schutze unterstehende Lokalie, Schule und Kirche, welche letztere, dem hl. Michael geweiht, im 16. Jahrh. als Pfarre bestand, (s. Besitzer), 1640 aber ganz neu erbaut wurde und eine der ältesten Glocken (4 $\frac{1}{2}$ Cent. schwer mit unlesbarer Aufschrift) Währens besitzen soll. Zu ihrem Sprengel gehören auch noch die D. Drbalowitz, Pamietitz und Batzchow. Nebst dem befindet sich hier 1 hftl. Mhof.

23. Wratikow, $\frac{1}{2}$ M. nd., mit 21 H., 164 G. (78 mnl. 86 wbl.) und 1 Schule.

24. Zdiarna, $\frac{3}{4}$ M. d. von 82 H. und 686 G.,

⁸ §) J. M.

(319 mnl. 367 wbl.). Auch die dasige Lokalle wurde von der Obrigkeit am 1. Februar 1748 gestiftet, und untersteht sammt Schule und der dem hl. Bartholomäus geweihten Kirche dem Schutze derselben. Die Letztere, zu deren Sprengel auch die D. Lubikow, Walchow, Welenow und Suchy gehören, wurde gleichfalls 1759 vom Gf. Leopold ganz neu erbaut, war aber schon 1418 eine Pfarre, (die älteste Glocke ist vom J. 1550), und, merkwürdig genug, ihr damaliger Pfarrer Martin, war Obrist-Landschreiber der Osmüh. Landtafel⁸⁹⁾. Außerdem ist hier 1 hschftl. Schloß, 1 Wirthshs. nebst 1 Mühle, und man genießt von der nach Protiwanow führenden Strasse eine herrliche Aussicht über das Gebirge bis zu den Polauer Kalkbergen im Süden.

Von den zur Hschft. Czernahora gehörenden D.

a) Ahota Schibena, 2 $\frac{5}{8}$ M. sw. gehört zu Boskowitz 1 Bauerngrund mit 6 G. (3 mnl. 3 wbl.); von

b) Sluboký, 2 $\frac{1}{2}$ M. sw. 2 Bauerngründe nebst 13 Häusch. mit 87 G. (47 mnl. 40 wbl.), und von

c) Ugezď, (woran auch Blanskó und Kreuzhof Antheile haben), 2 $\frac{1}{2}$ M. sw. 2 Bauerngründe und 2 Häusch. mit 30 G. (11 mnl. 19 wbl.).

Fideicommiss = Herrschaft Butschowitz mit Nemochowitz und den vereinigten Alod = Gütern Millonitz, Nemochowitz, Neuschloß, Tschertschein und Wikomielik.

Lage. Dieser Herrschaftskörper liegt im N. von Bränn und wird im N. von den Dominien Kojatel und Neu-Swiezdltz, im D. und S. vom Pradischer Kreise (Schwalkowitz, Littenstschitz, Strzilek, Koritschan, Milotitz, Kostelek, Scharbitz, Gaya) und der Hft. Steinitz, im W. aber von Austerlitz begrenzt.

Besitzer. Der gegenwärtige Besitzer der Hschft. ist Sr. Durchlaucht Aloys Fürst und Regierer des Hauses v. Lichtenstern, Herzog von Troppau und Jägerndorf u., welcher sie sammt den ganzen fürstl. Fideicommissen, nach dem am 20. April 1836 erfolgten Absterben seines Waters, des Für-

⁸⁹⁾ VII. 11.

ten Johann (k. k. geh. Rath, Feldmarschall, Ritter des goldenen Vlieses u. u.) übernommen. Dem Letztern wurde, in Folge lechtwilliger Anordnung des Fürsten Aloys vom 31. März 1788 (intabul. 25. März 1805) der Besitzstand sämmtlicher Herrschaften dieses fürstl. Hauses und zwar: a. der Fideikommiß-Güter: Ostra, Steinitz, Lundenburg mit Teinitz und Landshut, Plumenau mit Weczow, Posoritz, Butschowitz mit dem Dluhoskischen Freihof, Eisgrub und Tärnau sammt Unruh; b. der Allod-Güter: Sternberg, Aufsee, Karlsberg, Wihomielsch, Neuschloß, Milonsch, Eschertschein und Budlgsdorf, endlich c. der kgl. böhm. Kronlehen: Träbau (ohne Tärnau), Hohenstadt mit Kolleschau, Goldenstein, Eisenberg (ob dieses Lehen sey? war höchsten Orts noch nicht entschieden), Stadt Schönberg und das Gut Schildberg (bis dahin zu Eisenberg einverleibt), nebst dem Kapital von 471,600 fl. — am 23. Aug. 1814 förmlich ausgezeichnet.

In ältern Zeiten war jeder einzelne Ort derselben ein eigenes Gut und deren Besitzer folgende:

1. Von Butschowitz. Einen Theil desselben gab schon vor 1186 ein gewisser Bagusta für das Seelenheil seines Sohnes Bohus dem Johanniter-Orden und Präceptor desselben durch Hungarn, Böhmen u., Martin, was der böhm. Hg. Friedrich in dem genannten J. bestätigte ¹⁾; von dem andern kennt man aber nicht früher die Besitzer als erst im Beginn des 14. Jahrh. einen Wol v. Buczow., der 1353 bereits verstorben war, und die Kinder: Katharina („filia Di. Wocconis olim de Buczowicz,“) Gattin Potho's v. Waldstein ²⁾, Ezenek und Rudolf v. Bucz. nachließ, welche wegen ihres Habes daselbst sich einigten und (1353) an Heinrich von Newogitz einen Zinshof in Ezein veräußerten ³⁾. Dieselben besaßen 1356 auch Bohuslawitz und $\frac{1}{2}$ Ezcrczin (Eschertschein) gemeinschaftlich ⁴⁾, aber Ezenek war 1374 schon todt, denn seine nachgelassene Wittve Agnes überließ ihren Söhnen Benedikt und Ezenek ihre Morgengabe auf Buczowitz von 350 Mk. ⁵⁾. In demselben J. kommt auch noch ein

¹⁾ Ohne Datum; das Orig. im Arch. des Maltheser-Ord. zu Prag. Also nicht den Tempelherren, wie Schwoy und jetzt auch noch die Sage erzählt, gehörte im 12. und 13. Jahrh. ein Antheil daran. ²⁾ l. 31. ³⁾ B. l. 1. 2. ⁴⁾ 10. ⁵⁾ B. l. 11. 15.

Herart v. Buczow, vor, der 1 Hof mit 3 Lahn, zc. in Czirn-
czin gegen 1 Hof in Stikowiz vertauscht, und gleich darauf
das Städtch. Butschowiz, sammt Beste, Hof, Patronat, Lei-
chen, Wiesen, Mühlen und Weingärten mit Boczel v. Kunst-
stadt für dessen D. Ehotka (zwischen Wisztricz und Chwalczow gelegen
gewesen, aber längst eingegangen) und 1200 Mk. vertauschte ⁶⁾.
Dessen ungeachtet nannten sich jene 3 Brüder, obwohl anderswo
begütert, fortwährend nach Butschowiz, während 1386 Boczel
v. Kunststadt das Städtch. sammt allem Obigen dem Andreas
Bludow v. Rechwalin verkauft ⁷⁾, und 1392 Mistibor
v. Prus 5 Mk. jährl. Zinses auf seine dasigen 5 Lahn, dem
von ihm errichteten Altar des hl. Georg in der Kirche zu
Prus anwies ⁸⁾. Der Sohn jenes Andreas, Ezenel, erscheint
1409 als Besitzer v. Butschowiz, wies daselbst 1416 seiner
Frau Margareth 250 Schk. Heirathgut an ⁹⁾, und starb
um 1430, worauf 1448 seine Söhne Ezenel und Johann (de
Bludow de Budczow.) hinsichtlich der Güter sich einigten
und der letztere seiner Gattin Johanna Zastřizl auf das 1/2
Städtch. Butschowiz 250 Mk. Morgengabe verschrieb ¹⁰⁾,
welche dieselben 1481 an Johann Kropacz v. Nowiedomie und
dieser seiner Gattin, Margareth v. Dyncz abtrat ¹¹⁾. Jo-
hann Kropacz nannte sich schon 1490. nach Butschowiz ¹²⁾,
obwohl erst 1494 Johann Berka v. Dube (als Testaments-
vollstrecker nach jenen Ezenel und Johann?), demselben die
Beste Buczowiz sammt Städtch., Patronat und den DD.,
Marhöfz, Klobuczky, Sobiebrzichy, Ostrowanky, Kunowiczky
und in Murzinow 1 Insaßen nebst 1 Hof, in die Landtafel
förmlich eintragen ließ ¹³⁾. Johann wies 1495 seiner Frau
Margareth v. Dyncz 500 Mk. Morgengabe auf Butschowiz
an, und diese nahm 1506 ihre Söhne Niklas, Georg, Zdeniek,
Heinrich und Christoph Kropacz v. Nowiedomie darauf in Ge-
meinschaft ¹⁴⁾. Der älteste derselben, Niklas, (auf Dra-
zuwel) verkaufte 1511 das Städtch. Butschowiz sammt Beste
und den DD. Merhoffy, Uhrzicz und die Sden Sobiebrzichy
nebst Křizka dem Thas v. Dyncz ¹⁵⁾, welcher dazu 1527
von mehren BB. v. Sternberg das Schutrecht über einige
dem Stifte St. Thomas in Brünn zinsende Insaßen zu But-

6) 16. 7) Das. III. 33. 8) VI. 33. 9) B. I. VII. 34. 10)
Das. VIII. 45. 72. 11) Das. XI. 12. 12) XII. 8. 13) 33.
14) Das. XIII. 36. 15) Das. XIV. 10.

show. und Klobuczel — wie sie dasselbe nach Hynel Bozcel v. Kunstadt vererbt und wie es der † Arnold Kuzel v. Hierawitz zur Burg Kwassitz besaß — erkaufte ¹⁶⁾). Nach seinem Tode nahm 1531 die eine nachgelassene Tochter Anna ihren Gemahl, Wenzel v. Boskowitz auf die ererbten Antheile der Besten Nemotitz und Butschowitz, die andere aber, Margareth, den ihren, Bernard v. Zierotin auf ihren Antheil daran in Gemeinschaft ¹⁷⁾), und Wenzel nannte sich schon 1554 darnach ¹⁸⁾). Sie sollen sich (nach Schwob II. 79) dergestalt in die Verlassenschaft getheilt haben, daß Margareth das Schloß und Städtch. Butschowitz nebst einigen D., Anna hingegen das Schloß und D. Nemotitz mit Zubehör erhielt, nach dem Tode ihrer Schwester aber (1532) auch deren Antheil ererbte. Diese beerbte ihr Gemahl Wenzel v. Boskowitz, Oberstlandrichter in Mähren, und hinterließ um 1558 das Gut seinen beiden Söhnen Albrecht und Johann, von denen der erstere schon 1550 sich darnach nannte ¹⁹⁾). Sie müssen sich um 1560 abgetheilt haben, denn seit 1561 erscheint nur Johann, auch Essembera genannt ²⁰⁾), als alleiniger Besitzer ²¹⁾). Er beerbte 1572 seinen kinderlos verstorbenen Bruder Johann ²²⁾), wodurch die Güter Czernahora, Posovitz, Prschitz und Eichhorn (die 2 letztern wurden bald verkauft) an ihn gediehen; baute das herrliche Schloß in Butschowitz auf, verschrieb seiner ersten Gattin, Eldonia Schick Gfin. v. Pasaun, Butschowitz, sammt den DD. Marheffy, Klobeniczky (Klobuczel?), Newogicze, Nelessow, Brankowicze, Snowitzky, Manehnicze (?) und Wilsonicze mit jeder Zubehör, worauf sie ihn in Gemeinschaft nahm ²³⁾), und 1576 der zweiten, Anna v. Kralk, auf Butschowitz 1250 Mk., und obendrein das ganze Gut als Wittthum worauf sie ihn gleichfalls in Gemeinschaft nahm ²⁴⁾), und starb als der letzte Mann seines

¹⁶⁾ Das. XVIII. 2. ¹⁷⁾ XXIII. 5. 9. 15. ¹⁸⁾ B. 2. XX. 17.

¹⁹⁾ B. 2. XXIII. 1. ²⁰⁾ Spottweise wohl auch »Wfsembera« d. h. etwa: »Anschreißer«, von dem etwa ein Zeitgenosse (Miklas Daciczy v. Hestowa in seinen Erinnerungen s. böhm. Museums Zeitschrift 1828, 3. Hft. S. 31) sagt, daß man von ihm ganz eigenes gesprochen (»o gehożto na tomto swěte žibowytj mišterne rozprawky blyk«). Eine Note in der dassg. fürstl. Registratur zum J. 1699 erklärt indeß, daß »Essembera« so viel als Sabaldus bedeute. ²¹⁾ Urf. für einige Gemeinden s. unten.

²²⁾ S. dessen Testament bei Czernahora in d. J. ²³⁾ XXVI. 8.

²⁴⁾ XXVI. 30.

uralten und hochverdienten Geschlechts am 30. April 1597²⁵⁾. Seine Tochter Katharina Czernohorská v. Bozkowiz auf Buczowiz, nahm ihren Gemahl, den Fürsten Max v. Liechtenstein zc. auf Butschowiz (samt Hof, Brauhaus, Mühle und sämtliche DD.), ferner auf die Güter Poforiz, Nowyhrad, Branau zc. 1602 in Gemeinschaft²⁶⁾ und starb am 24. Jänner 1637, wodurch diese und andere Pflichten, ein Eigenthum dieses erlauchten Hauses geworden.

2. Bohuslawiz. Im J. 1280 kommt ein Ebislaw v. Bohuslawicz vor (Boczel, Mähren zc. S. 35.), aber 1356 gehörte dieses D. zu Butschowiz, von dem es bald darauf wieder abkam und die BB. Niklas und Johann v. Bohusl. verkauften 1371 dasselbe samt den DD. Popelow und Ebislawsto (jezt unbekannt), dem Kfgfen Johann²⁷⁾, dessen Nachfolger, Kfgf. Jodoch 1408 die Beste und D. Bohuslaw. mit der Mauth und Patronat wie auch die DD. Nowozielez und 1/2 Lowiffel samt Zubehör dem Wof v. Polenstein geschenkt hatte²⁸⁾, welcher 1437 darauf und auf den DD. Zhotka, Brzezowa, Lowiffel und Remotinek, seiner Mutter Katharina v. Msczenicz 1200 Mk. als Wittthum anwies, aber

²⁵⁾ Man erzählt von ihm auch (»Archiv für Geographie, Historie zc. 1819. S. 504.) daß, weil Einer seiner Ahnherren dem Minoritenkloster in Brünn die sämtlichen Güter des Hauses für den Fall brieflich versichert habe, wenn das Geschlecht der Bozkowize in männlichen Gliedern aussterben sollte — er (ohne männlichen Erben nur die 2 Töchter, Anna und Katharina, welche beide an die Brüder Karl und Wasmilian, nachherigen Fürsten v. Liechtenstein vermählt waren), kurz vor seinem Absterben den Guardian dieses Klosters zu sich, nach Butschowiz entboten habe, mit dem Auftrage, alle diesfälligen Urkunden mitzubringen, und als dies geschah, habe er sie in das ihm zunächst lodrende Kaminfeuer geworfen, weshalb die Minoriten wiederholt, aber weil ohne Beweise, vergeblich, geklagt, und obendrein das Märchen verbreitet hätten: der reiche Esmera sei wegen seiner Verrätherei vom Bösen geholt, und durch die Dbržaner = (Esmera =) Höhle in die Hölle geschleppt worden, aber jede Witternacht reite er auf einem schwarzen Rosse an der Minoritenkirche vorüber, um durch das Anschauen derselben und des Klosters sein Verschulden abzubüßen. — Wir lassen dies dahin gestellt seyn, bemerken aber, daß der Fürst Karl v. Liechtenstein diesem seinen Schwiegervater, ein herrliches Grabdenkmal in der Brünner Minoritenkirche, in der Form eines Altars aufgestellt hat, das, seitdem (1731) an dieser Stelle das Hochaltar aufgestellt wurde, an der Seite desselben angebracht ward. Monastic. Mor. Mhspt. T. XIV. p. 17. ²⁶⁾ XXIX. 34. ²⁷⁾ l. 122. ²⁸⁾ VII. 44.

schon 1446 das öde D. Remotinek mit 1 Hof und Mühlenstätten an Hinel v. Dynicz, die Burg Bohuslawitz hingegen, sammt D., Mauth, Freihof und Patronat, wie auch die verödeten DD. Lowiffh, Brzezowa, Minkowicze und Lhota mit Zubehör, dem Heinrich v. Ehlum auf Drajegowiz verkaufte ²⁹⁾). Im J. 1494 nennt sich Georg v. Dynicz als Besitzer v. Bohuslaw. und verkauft an Joh. Kropacz v. Newiedomy auf Butschowiz das D. Uhercze ³⁰⁾, und Thas v. Dynicz vereinigte 1511 mit Bohuslawitz das nahe Butschowiz u. (s. Besitzer dess.)

3. Brankowiz. 1348 erkaufte hier Anna v. Brankow. für ihren Sohn Bohunek den dem Könige anheimgefallenen Antheil und einigte sich 1351 mit ihren Eöhnen wegen ihres Habes daselbst. Bernard v. Brankow. verschrieb 1560 seiner Frau Anna 100 Mk. auf dieses D. ³¹⁾, und 1373 verkauft Richard v. Brankow. daselbst 5 Lahn. 1 Gehöfte, 1 Schankh., den 5ten Theil der Wälder und des Patronats an Peter Hecht v. Rossitz, dem Woißlaw v. Jarufficz aber 2 Zinslahne ³²⁾, welcher dieselben 1376 dem genannten Peter überließ ³³⁾. Der Letztere verschrieb 1384 der Frau seines Sohnes Znatha, Elisabeth, auf den dasigen Hof, Teich und Wälder 50 Mk. jährl. Zinses ³⁴⁾, und 1397 wies eben dieser Znatha Hecht v. Rossitz seiner zweiten Gattin auf dieses D. und auf Trutmanitz 500 Schf. Grosch. als Heirathgut an ³⁵⁾. Schließlich verkaufte 1481 Putha v. Lichtenburg, nebst dem Gut Strikfel, auch das dazu gehörende D. Brankowiz mit Patronat an Johann den ält. v. Dynicz, dessen Vettern Georg und Alex v. Dynicz auf Newogicz und dem Sohn Johann's, Thas ³⁶⁾, die es mit Bohuslawitz vereinigten.

4. Klobutscheß. Ein Bdinck v. Klob. trat 1351 daselbst und in Ehrzenowiz (Tschertschein) 5 Lahn. 8 Gehöfte und 1 Mühle an Buczel v. Nedachlebitz ab ³⁷⁾; 1373 wies hier aber Etach v. Trubel seiner Frau Margareth 6 Mk. jährl. Zinses von 60 Mken. an ³⁸⁾. 1377 nennt sich Jaroslaw v. Nedachlebitz auch nach Klobutscheß, 1379 verschrieb aber Adam v. Selutiz seiner Frau Katharina 40 Mk. Heirathgut daselbst ³⁹⁾. Stephan v. Ezerwene verkaufte hier 1391 dem

²⁹⁾ X. 8. 33. ³⁰⁾ XV. 3. ³¹⁾ I. 1. 16. 82. ³²⁾ II. 6. 7. ³³⁾ III. 9. ³⁴⁾ IV. 27. ³⁵⁾ VI. 40. ³⁶⁾ XII. 29. ³⁷⁾ I. 16. ³⁸⁾ II. 9. ³⁹⁾ III. 37. 51.

Bartosch v. Morawan 4 Mk. jährl. Zinses, welche dieser 1397 an Jeschel v. Kunstadt abtrat, wozu Husshe v. Prowazh 7 Mk. jährl. Zinses an Leuten und 1 dasige Mühle demselben gleichfalls verkaufte ⁴⁰⁾). Dessen ungeachtet trat 1409 Heinrich v. Sobiebrzech ebenda dem Borzuta v. Wislitz sein Heirathgut von 40 Mk. ab, und die BB. Ezenef und Borzuta v. Wislitz einigten sich auch zugleich wegen ihres Eigens in Scharbiczy u. Klobuczky ⁴¹⁾). 1402 einigten sich Zich u. Kuzel v. Nedachlebicz u. Joh. Kuzel v. Archlebau hinsichtlich ihrer gegenseitigen Güter, worunter auch dieses Klobuczky ⁴²⁾). Darauf gebieh dieses D. an das Stift Welehrad, dessen Abt Stephan 1454 dasselbe dem Landeshauptmanne Heinrich v. Lippa verkaufte ⁴³⁾) während hier noch 1480 Johanna v. Wolfenberg 1 Hof besaß, worauf sie ein Fräulein v. Heissenstein in Gemeinschaft aufnahm ⁴⁴⁾). Im J. 1494 war es schon bei Butschowitz (s. dessen Besitzer).

5. Kozuschitz. Theodorich v. Zaruschel verkauft im Einverständnis mit seiner Frau Marianna 1353 1 Hof daselbst an Joh. v. Kozusch., und 1355 erstand die Frau Pribka v. Reidel und Heinrich v. Rewogecz gleichfalls 1 dasigen Hof für 120 Marken, während sich Habart v. Zaruschel mit Habart v. Kozuschetz über ihr gegenseitiges Habe einigten, und bald nachher, 1368, Emil und Benedikt v. Kuringer dem Wessel v. Katak 1 Hof, 2 zinsende Lahn und 3 Gehöfte sammt Wäldern ebenda verkaufen ⁴⁵⁾). 1376 verschrieb Jeschel v. Kozusch. auf seinen dasigen Drittheil seiner Frau Margareth 50 Mk. ⁴⁶⁾), verkaufte hier, 1381, seinen Brüdern 2 1/2 Lahn und 1 Gehöfte ⁴⁷⁾), worauf und auf die Hälfte der dasigen Mühle, 1389, Wilhelm v. Kozusch. seiner Frau Anna 75 Mk. als Morgengabe anwies ⁴⁸⁾). Sein Sohn Wlczel verschrieb 1407 auf dasselbe D. seiner Frau Elisabeth 37 Mk. ⁴⁹⁾). 1412 verkauft Mir v. Schlapanitz, an Protiwez v. Zastřizl 4 1/2 Zinslahn, 3 Gehöfte, 1 Brauhause und 1/2 Mühle in Kozuschitz, während gleichzeitig auch jener Wlczel sich darnach nennt. Protiwez v. Zastřizl verschrieb hier 1415 seiner Frau Elisabeth 30 Mk. jährl. Zinses, und Mir v. Zaruschel trat dem Bruder Johann seinen Theil an

⁴⁰⁾ VI. 17, 49. Das D. wird »villa parva Klobuczky« genannt.

⁴¹⁾ VII 54. ⁴²⁾ VIII. 15. ⁴³⁾ B. L. IX. 3. ⁴⁴⁾ XII. 10.

⁴⁵⁾ X. 13. 37. 39. 114. ⁴⁶⁾ III. 13. ⁴⁷⁾ VI. 10. ⁴⁸⁾ VI. 2.

⁴⁹⁾ VII. 29.

Kozusch. ab ⁵⁰⁾). Im J. 1464 kaufte, nebst anderm, Joh. v. Zastitzl von Christophor v. Dynitz daselbst 2 1/2 Lahn., 1 Schankh. und die 1/2 Mühle ⁵¹⁾, woraus ersichtlich, daß der größere Theil des D. bereits zum Hstskörper gehörte.

6. Letoschow. 1374 wies Heinrich v. Newogicz seiner Frau Katharina auf Newogicz, Lhotka, Lettosow und Scharbiczka 335 Mk. Heirathgut an ⁵²⁾, aber 1392 verkaufen die Bränner Juden, Merklin und Mendkin, nebst Newogicz Lhotka u. a. ihnen von Heinrich v. Newogicz abgetretenen, auch Letosow dem Jakob v. Konczel ⁵³⁾. 1406 verschrieb Niklas Bistitze v. Dynicz seiner Frau Dorothea 200 Mk. auf dieses D., nachdem er kurz vorher dasselbe, nebst U., von Jakob Konczel v. Prus erkaufte hatte ⁵⁴⁾. Gleichwohl verschrieb noch 1418 Johann v. Krumshin seiner Frau Margareth auf die dasigen Zinsleute 15 Mk. jährl. Zinses ⁵⁵⁾.

7. Malinek. Im J. 1408 wird ein Johann Bieliczar v. Malenek genannt ⁵⁶⁾, und 1481 verkaufte Putha v. Lichtenburg Johann dem ält. v. Dynicz und seinem Geschwister mit der Burg Střilck u. auch seinen Antheil an diesem D. ⁵⁷⁾.

8. Marchöfen (ehemals Meiershof). Andreas v. Rechwalin kaufte hier 1379 3 Lähne nebst 1 Insassen von Joh. v. Holnstein ⁵⁸⁾, 1381 von Heinrich v. Newogicz aber dessen Antheil an diesem D., erhielt zugleich auch vom Paul v. Eulenberg dessen Theil und wies auf das ganze D. seiner Frau Katharina 250 Mk. Heirathgut an ⁵⁹⁾. Indes verkaufte noch 1384 Ulrich Hecht v. Koffitz eben diesem Andreas (de Bludow) auch seinen Antheil am D. Meierhof ⁶⁰⁾. Zu 1494 und 1511 f. Besitzer v. Butschowiz. — Die dasige freie Mühle welche 1642 Heinrich Martinkowstz v. Koffecz besaß ⁶¹⁾, erkaufte die Obrigkeit 1664 von einem gewissen Edlen v. Dluhosek für 1000 fl. ⁶²⁾.

9. Mauchnitz (Machnice). Elisabeth v. Muchnicz schenkte 1350 den Söhnen Marstl's v. Wazan daselbst 2 Lähne, und einen dritten dem Ulrich Pusta, welchen dieser seiner Frau Milena abtrat. Jener Marstl trat hier 1358 seinem Bruder Wetzcz Dupnil v. Sedolitz 1 Hof mit Zubehör ab, und ein

⁵⁰⁾ VIII. 7. 14. 32. 34. ⁵¹⁾ XI. 12. ⁵²⁾ B. 8. II. 16.

⁵³⁾ VI. 38. ⁵⁴⁾ VII. 10. 16. ⁵⁵⁾ IX. 12. ⁵⁶⁾ VII. 38.

⁵⁷⁾ XII. 29. ⁵⁸⁾ III. 44. ⁵⁹⁾ IV. 2. ⁶⁰⁾ IV. 2. 31. ⁶¹⁾ Schwob II. 219. ⁶²⁾ Butschow. hftl. Registratur.

Adam v. Muchn. schenkte 1560 seinen Theil von diesem D. seiner Frau Jutta ⁶³⁾). Waniel v. Muchn. verschrieb 1373 daselbst und in Komosow seiner Frau Johanna 75 Mk. ⁶⁴⁾, aber 3 J. später trat Margareth v. Muchn. ihr Eigen in diesem D. an Jezdo v. Tichowiz ab, während gleichzeitig der Leitomischler Bischof, Albert v. Sternberg und sein Bruder Peter, dem Boczel v. Diwecz hier 5 Lahn. mit Gesträuchen und Wäldern für 52 Mk. verkaufen, welcher darauf seiner Frau Anna 25 Mk. anwies, und später (1379) auch einen Theil des D. von Margareth v. Stichowiz, so wie von Pessel Dupnik die dasige Mühle erstand ⁶⁵⁾). Boczel starb 1392 und hinterließ 2 Söhne, Peter und Johann, welche die eine Hälfte des D. besaßen haben mochten, während die andere 1409 Albert v. Czimburg an Protiwecz v. Bastizl veräußerte ⁶⁶⁾). Jener Peter gab 1412 seiner Frau Anna auf 1 Hof, 5 Lahn., 1 Mühle und 3 Gehöfte 10 Mk. jährl. Zinses ⁶⁷⁾, und verkaufte 1436 1 Hof, 7 Zinslahn. sammt der Mühle daselbst an Zichna v. Bastizl, ihren Sohn Heinrich und Smil v. Nemotiz ⁶⁸⁾). Im J. 1497 überließ, gleichfalls mittelst Kaufs, Potiwecz v. Bystrzicz die Beste und D. Muchnicz sammt dem ideo Komosow und seine Antheile an Krzowusy, dem Johann Minowstij v. Gß. Laznik. der 1499 dazu von Elisabeth v. Drzinow 1 Hof und 1 Mühle in Uhereze erstand ⁶⁹⁾, aber um 1510 starb, worauf seine Bürger die Beste und Höfe in Muchnicz sammt dem ideo Komosow und Antheil von Krzowusy an Felix v. Wrchrzeczicz, und dieser sogleich an Thas v. Dhnitz verkaufte ⁷⁰⁾). So kam das D. zu Butschowitz, während die hiesige Mauth noch 1545 zu Buchlau gehörte, welche 1546 Joh. Jdanskij v. Bastizl dem bischfl. Hofrichter Wilhelm v. Wiczlow verkaufte ⁷¹⁾.

10. Nemotiz. Benedikt v. Geiersberg verkaufte 1371 dieses D. sammt Beste, Patronat, 2 Aeckern und dem D. Ppota an Raczlav v. Mienin ⁷²⁾, welcher es 1376 dem „Ulrico magistro Astronomie“ käuflich überließ, der dasselbe nebst Kzewnowitz, sogleich an Jencz v. Erbecz abtrat ⁷³⁾. Der Letztere veräußerte es 1382 an einen gewissen Johann Kobecz und dessen Bruder Raczel, die sich seitdem darnach ge-

⁶³⁾ I. 10. 59. 82. ⁶⁴⁾ II. 6. ⁶⁵⁾ III. 14. 27. 47. ⁶⁶⁾ VII. 48. ⁶⁷⁾ VIII. 9. ⁶⁸⁾ X. 26. ⁶⁹⁾ XVI. 8. 12. ⁷⁰⁾ XVII. 17. ⁷¹⁾ XXV. 34. 41. ⁷²⁾ I. 126. ⁷³⁾ III. 15. 20.

nannt, aber schon 1384 das D. sammt Patronat den B. Adalbert und Georg v. Meliz verkauft hatten, deren letzterer 1385 seiner Gattin Kunigunde auf den dassigen Zins 125 Mf. als Morgengabe verschrieb ⁷⁴). Adalbert verkaufte indes schon 1397 das ganze D. sammt Patron. dem Artleb v. Hradel ⁷⁵), der sich gleichfalls darnach nannte. Sein Bruderssohn und Erbe, Drazek v. Hradel, verkaufte Remotiz 1407 an Protimecz v. Zastizl ⁷⁶), der sogleich den Beinamen davon annahm, und seit 1437 seine Edhne Emil, Artleb und Johann zu Nachfolgern hatte, von denen der erste seiner Gattin Katharina 20 Mf. jährl. Z. auf den dassigen Freihof, Beste und Mühle verschrieb, aber 1448 schon gestorben war ⁷⁷). Im J. 1464 besaß Remotiz Johann v. Zastizl, der vom Niklas v. Dynicz und Kremser die DD. Suowidky mit Hof und Remotinel (bbe) und in Kozifficze von Christophor v. Dynicz 2 1/2 Lahn., 1 Schankh. nebst 1/2 Mühle erkaufte ⁷⁸), und noch 1498 am Leben war. Sein Sohn Proczel (auf Steinitz) verkaufte 1500 das D. sammt Beste Remotiz mit Patronat und Höfen, ferner die DD. Rowitky, Remotinel (bbe), Koufficze und 2 wüste Höfe in Jarussek an Ihas v. Dynicz, der sogleich den Beinamen davon annahm ⁷⁹), und es mit Butschowiz vereinigte (s. Besizer dess).

11. Newogiz. 1355 erscheint Heinrich v. Newogiz, der sich im folgenden J. mit Klara v. Scharbiz wegen des beiderseitigen Eigens in Scharbiz, Jestrzebicz, Haluzicz und Brziczko einigt ⁸⁰), bald nachher aber Schulden halber Newogiz, Letosow, Ehotka, Kenstich, Dobessowicz und einiges in Esardiczky den Bränner Juden Merklin und Mendlin abtrat, welche diese DD. 1392 dem Jakob Konczel v. Prusz verkauften ⁸¹). Von diesem gebieheu sie insgesammt an jenen Niklas v. Dynicz dessen Nachkommen Butschowiz erkauften und der 1406 seiner Frau Dorothea 20 Mf. jährl. Zinses auf Newogiz (mit Ausnahme der dassigen Beste und des Alodhofes) verschrieb, und mit seinen B. Job, Liczel, Bohuss, Alex und Johann hinsichtlich der gegenseitigen Güter sich einigte ⁸²), was auch 1437 Niklas v. Newog. mit seinen Neffen Niklas und Heinrich v. Dynicz gethan ⁸³). 1456 u. flg. s. Besizer von Remotiz und Butschowiz.

⁷⁴) IV. 20. 27. 51. ⁷⁵) VI. 47. ⁷⁶) Schwoß II. 241. ⁷⁷) X. 9. 55. ⁷⁸) XI. 12. ⁷⁹) XVI. 17 und XVII. 28. ⁸⁰) I. 30. 41. ⁸¹) VI. 38. ⁸²) VII. 11. ⁸³) X. 9.

tronat, 1379, an Johann v. Drozdałowicz⁹¹⁾, und dieser wieder 1392 (sammt Patronat) an Friedrich v. Pilcz⁹²⁾. Der Erklärer überließ es 1406, gleichfalls mittelst Kaufs, an Wenzel, genannt Czyczka v. Unter-Dubnian, der darauf seiner Frau Elisabeth 100 Mk. Morgengabe anwies⁹³⁾, und es 1412 wieder an Alex Bystrzyce v. Dhnicez, sammt Beste, 2 Höfen und Patronat verkaufte⁹⁴⁾, dessen Sohn Hnec („alias de Snowwitek“) es 1437 dem Heinrich Czichowicze v. Czec („prope Damborziacz) mit Höfen und Patronat abließ, welcher seiner Frau Anna 125 Mk. darauf verschrieb. Gleichwohl verkaufte 1447 Joh. v. Czchowiz dieses D. mit Beste, Hof und Patronat dem Hbinel v. Drżinow, und gleichzeitig wies Heinrich v. Krumsin der Wittwe nach Heinrich v. Hostiehradel, Elisabeth, 45 Mk. darauf an und obendrein einigte sich auch die letztere mit der Schwester Johanns, Klara, wegen des beiderseitigen Eigens daselbst⁹⁵⁾. 1451 wird Wenzel Rauzeke v. Mrdicz als Besitzer des D. genannt, der es sammt der Beste, Patronat und dem Bergrechte von Joh. Stern v. Stattenberg erkaufte⁹⁶⁾. 1504 nahm Johanna v. Nitkowicz ihre Söhne, Wenzel und Jaroslaw v. Mrdicz, auf Uherz und Chota in Gemeinschaft⁹⁷⁾, und 1529 besaß es Jaroslaw v. Mrdicz, der sich auch darnach genannt⁹⁸⁾. Im J. 1550 überließ Przemek v. Wiczlow dieses D. mit Beste, Patronat, Brauhöf. und Hof, nebst (oben) Chota, seiner Gattin Elisabeth v. Fullstein⁹⁹⁾. Im J. 1602 erhielt Christoph Jager v. Pugsbrunn das jus testanti vom Kais. Rudolph II., ernannte seine Frau Anna Solomena für die Güter Uhrzice und Dnicz zur Erbin (1605), und¹⁰⁰⁾ diese verkaufte am 1. Mai 1630 das Gut, namentlich Beste und D. Uhrzice mit Patronat, Hof, Brauhöf., Schaffställen, dem Weinberg „Komenow“, dem Hof „Lauksarst“ und 1 Weinberg dabei zc. dem Fürst. Maximilian v. Flechtenstein für 28,000 fl. mähr. Schließlich wird bemerkt, daß die Obrigkeit 1694 auch die dasige Mühle sammt Anbau von den Krupiczka'schen Erben für 400 fl. erkaufte.

15. Milonitz. Im J. 1349 erhielten die Söhne Pefes v. Milon. von ihrem Oheim, Mik v. Prżikaz, dessen An-

⁹¹⁾ II. 8. 17. 49. ⁹²⁾ III. 87. ⁹³⁾ IV. 43. ⁹⁴⁾ V. 24 ⁹⁵⁾ VIII. 24. 54. ⁹⁶⁾ IX. 6. 13. ⁹⁷⁾ XIII. 31; zu den JJ. 1494. 1499 und 1511 vergl. die Besitzer von Bohuslawiz, Muchniz und Butschowiz. ⁹⁸⁾ XIX. 6. ⁹⁹⁾ XXIII. 2. ¹⁰⁰⁾ XXX. 12.

theile in Stufficz, Milonicz und Malkowiz, und 1351 verkauft Niklas v. Mil. mit seinen BB. 1 Lahn, 1 Schankhs., Wiesen, Wälder und Obstgärten daselbst an Jessel und Jakob v. Klus, die sogleich den Beinamen davon annahmen, und 1353 ihrer Mutter, Anna, ebenda 1 Hof mit 2 Lahn. und 1 Schankhs. gaben. Der genannte Jessel verkaufte 1360 die Beste Milon. mit 2 Lahn., Hof, Aekern, Schankhs., 1 Badhs., 1 Teich und Wäldern an Niklas, genannt Syczie, welcher sich auch sogleich darnach genannt ¹⁰¹⁾). 1397 wird Marx v. Miloniz erwähnt ¹⁰²⁾, aber 1412 schon Alex Bistrzizce (v. Dyncz ¹⁰³⁾). Im J. 1437 waren die v. Dyncz schon im Besitz des D., denn Niklas v. D. nennt sich darnach. Er und sein Bruder Hynet einigen sich mit ihrem Vetter Niklas (Dyncz) v. Rewogicz der beiderseitigen Besitzungen wegen, und der Letztere erscheint 1447 als Oberst-Landrichter des Olmäh. Bezirks ¹⁰⁴⁾, und verkaufte (oder sein gleichnamiger Sohn?) 1466 dem Lorenz Smetana v. Oswietiman das Patronat in Miloniz sammt 1 Gehöfte ¹⁰⁵⁾. Im J. 1491 entließ K. Wladislaw die Beste und D. Miloniz dem Joh. v. Dupowa aus dem Lehensbände ¹⁰⁶⁾, der dasselbe 1495 seiner Frau Ludmilla v. Czertoreg im Werthe von 300 Dukaten verschrieb ¹⁰⁷⁾, und sein nachgelassener Sohn Jaroslaw (v. Zellnek) verkaufte 1498 dasselbe D. sammt Beste, Hof und Patronat an Prokopy v. Wodierad, welcher seiner Frau Anna 300 fl. mhr. darauf anwies ¹⁰⁸⁾. Dasselbe that 1546 Georg v. Wodierad für seine Gemahlin Margareth v. Gikwe mit 300 Schf. ¹⁰⁹⁾. Bald darauf kam das Gut von diesem Geschlechte ab, denn 1573 verkauften es (mit der Beste, Hof, Brauhs., Patronat und dem oben D. Rossiantz) die BB. Krczma v. Kontepas für die Waisen des † Mitbruders Alex, an Joh. Esmera v. Boskowitz ¹¹⁰⁾, wiewohl sich noch 1603 Johann v. Kontepas zc. darnach nennt ¹¹¹⁾. Schwob sagt, daß noch 1609 derselbe Johann und 1615 Bernard Janauer v. Strachnow das Gut besaßen, worauf es wegen des Hochverraths Adam's Krawarsky v. Schlewiz von der k. Kammer eingezogen worden; sicher ist, daß 1660 nach dem † k. k. Rentmeister in Mähren, Niklas Ruffer v. Rußberg, dessen Güter, nämlich: Neu-

¹⁰¹⁾ l. 4. 16. 18. 80. ¹⁰²⁾ VI. 44. ¹⁰³⁾ VIII. 3. ¹⁰⁴⁾ X. 9. 35. ¹⁰⁵⁾ XI. 23. ¹⁰⁶⁾ XIV. 10. ¹⁰⁷⁾ XV. 5. ¹⁰⁸⁾ XVI. 11. ¹⁰⁹⁾ XXV. 39. ¹¹⁰⁾ XXIX. 6. ¹¹¹⁾ XXXII. 40.

schloß, Milonitz und Scharbiczka, wegen eines Rechnungrestes von der k. Kammer eingezogen, und (16. Mai d. J.) dem Georg Ludwig Gfn. v. Singendorf (geh. Rath, Ritt. des gold. Vlieses und Hofkammer - Präsidenten) landtäglich verschrieben wurden. Gleichwohl trat Kais. Leopold I. schon am 30. Mai 1661 die genannten Güter dem Churfürsten und Erzbischof v. Trier, Karl Kaspar, für gewisse Geldforderungen erblich ab, dieser aber und seine BB. (Freih. v. der Lehen) gaben sie am 14. April 1664 dem genannten Gfn. v. Singendorf zurück, „weil ihnen eine andere Satisfaction geleistet worden“, welcher sie am 28. März 1665 dem Fürst., Alexander Heinrich, Erben von Norwegen, Hgg. v. Holstein u., k. k. Kriegs Rath und „Gubernator der Festung (Ungar.) Hrabisch mit aller Zubehör und Meliorationen“ für 25,000 fl. rh. überließ. Des Letztern Sohn, Ferdinand Leopold (Hgg. zu Schleswig, Holstein u., Prälat, Scholastikus und Domherr in Breslau und Olmütz), Wittwe und Mutter, verkauften am 5. Oktob. 1671 dieselben Güter mit den DD. Resowiz, Dobrotzschlowiz, dem oben D. Resko - Rhota, Mühlen, Höfen, Brauhhs., Schäfereien, Teichen, 2 Patronaten (zu Milonitz und Dobrotzschlowiz) dem k. k. Obristleutnant Johann Bapt. Freih. v. Dippenthal für 30,000 fl. rh.¹¹²⁾. Der Sohn des Erkäufers, Johann Bapt., aber v. Ordonez, ernannte lehtwillig am 8. Mai 1708 seinen Bruder Joseph (k. k. Obristleutnant), und die Schwester Anna Franziska v. Fragstein zu gleichen Theilen als Haupterben, und diese theilten sich in das Habe am 20. Aug. 1709 dergestalt, daß Anna das Gut Milonitz sammt der Meierwohnung, Schäferei und Brauhhs., den Hof und Schafstall in Scharbiczka, den Galtenhof in Koffiantka, die DD. Milonitz und Scharbiczka, sammt der Hälfte der Zinsen von DD. - Mühlen (im Ganzen 380 fl.), Juden in Milonitz (118 fl. 30 Kr.) und Scharbiczka (30 fl.) und 1/2 Hopfengarten erhielt.¹¹³⁾, worauf der Bruder 500 fl. aufzahlen sollte, welcher das gutgebaute Neuschloß mit einem gemauerten Meierhof dabei, sammt Bier-, Obst- und Rühgärten, 1 Meierhof mit Schafstall in Dobrotzschlowiz nebst den DD. Resowiz und Dobrotzschlowiz bekam. Karl Ant.

¹¹²⁾ Dabei waren: 45 Melkkühe, 3 Stiere, 24 Och., 9 Kälber, 25 einjähr. Kälber, 20 Pfd., 1130 Schafe, 85, Stk. Schwarzwiech, 70 Stk. Geflügel, 3 Birthschaftswägen, 3 Pflüge und 4 Eggen. ¹¹³⁾ Die Milonitzer Hofwohnung war sehr baufällig.

Freih. v. Fragstein und Mintschdorf (Erbherr auf Buchlau, k. k. Rath des Fürstenth. Brieg und „dermal Präses Consistorii Augustanae Confessionis“) verkaufte am 1. Jult 1732 das Allodgnt Milonitz sammt Antheil Nesowitz, 2 Meterhsh. (1 in Roschziante), Schaffstücken, Obst- und Rüchegärten, Mühlen und Patronat, für 59,500 fl. rh. und 100 Dukat. Schlüsselgeld der Gfin. Anna Barbara v. Prajma, geb. Przepiczky v. Richemburg, nach deren Tode (1756) das k. Landrecht, „wegen Bestens der Erben“ (Joh. Gf. v. Prajma, Maria, Freii. v. Gotschalkowsky geb. Gfin. v. Prajma und des minderjähr. Enkel, Anton Gf. v. Neuhaus) dasselbe dem Ritt. Franz v. Pillersdorf (auf dem Lehen Schlappanz und Strzkwitz) für 68,100 fl. rh. verkaufte, der (auf Biskupitz und Olm. bischfl. Lehensbesitzer) es schließlich am 24. April 1780 sammt Schloßch., Patronat, Antheil an Nesowitz, Höfen und Schäferereien zc. gleichfalls mittelst Kaufs dem Franz Jos. Fürsten und Regierer des Hauses v. Liechtenstein für 80,000 fl. rh. und 100 Dukat. Schlüsselgeld überließ.

Von den zum Gute Milonitz gehörenden D. Dobrotzkowitz, Nessowitz und dem Vorwerk Roschziante kommen noch folgende Besitzer nachzutragen:

a Von Dobrotzkowitz (ehemals Dobrocztowitz und Dobroskowitz): 1355 die Brüd. Luczel und Johann v. Dobroc., die sich über ihr dasiges Habe einigen, und 1358 ein Jeschel v. Dobroc., dessen Frau Hedwig der Wittwe nach Wlczel v. Dobr., Adelheid 200 Mk. daselbst verschrieb. 1368 verkauft Johann v. Dob. dem Bruder Jeschel seinen Antheil an dem D., der darauf seiner Frau Adelheid 200 Mk. anwies¹¹⁴⁾, obwohl schon 1376 der Vormund der Waisen nach der Hedwig v. Dobr. Schuldenhalber dieses D. dem Wilhelm v. Koberzicz verkaufte¹¹⁵⁾. Im J. 1382 verzichtet Volka v. Dobroc. zu Gunsten ihres Gatten Joh. v. Heroltitz auf ihre dasige Morgengabe von 300 Mken.¹¹⁶⁾, und 1409 verkauften die BB. Slawisz, Onesz und Almucz v. Runkowitz ihr sämmtliches Eigen in Dobroc. sammt dem Patronat an Heinrich v. Zastizl¹¹⁷⁾, dessen Sohn Stephan 1437 seiner Frau Ursula auf das ganze D. 10 Mk. jährl. Zinses anwies, und den Beinamen davon annahm¹¹⁸⁾. So nannte sich auch sein

¹¹⁴⁾ I. 36, 65, 112. ¹¹⁵⁾ III. 16. ¹¹⁶⁾ IV. 16. ¹¹⁷⁾ VII. 52.

¹¹⁸⁾ X. 9.

Sohn Niklas schon 1464, aber von seinen Nachkommen Dnesz und Hynel erkaufte 1493 Jarosfs v. Jasitzl dieses D. sammt Hof, Patronat und dem D. Honieticz ¹¹⁹⁾, was Alles indes 1516 Smil v. Jasitzl n. U. an Johann Kobylka v. Opatow auf Magetin gleichfalls veräußerte ¹²⁰⁾. Der Sohn des Letztern Georg nannte sich 1541 gleichfalls darnach, starb aber bald darauf, und seine Tochter Elisabeth verkaufte das D. mit Zustimmung ihres Ehegatten Veit v. Barthodog, den sie darauf in Gemeinschaft genommen, 1548 dem Wilhelm v. Wiczlow ¹²¹⁾. Bald darauf, nämlich 1555, veräußerte der Bürge für den † Hieronym v. Bozicz die Beste und D. Dobroczkowiz sammt Hof und Patronat dem Wenzel Hawranek v. Riby ¹²²⁾, dessen Sohn Wilhelm das Gut 1558 dem Jawnis v. Wiczlow überließ ¹²³⁾, der es nebst U. (worunter Neuschloß und D. Kessowicz) 1569 seinem Bruder Przemek letztwillig zugebracht. Seitdem blieb es bei Neuschloß (siehe dasselbe; vom J. 1671 aber die Besitzer v. Miloniz).

b. Nesowiz (ehem. auch Nesobicz). Im J. 1365 verkauft hier Jessel Klus v. Milonicz 2 Aecker, 8 Lahn., 2 Mühlen und 4 Gehöfte den WB. Wolek und Jessel v. Krumfin ¹²⁴⁾, und 1385 that dasselbe Erhart v. Drahotus mit der Hälfte dieses D. an Ertibor Pflug, während gleichzeitig Drslaw v. Stralek die andere Hälfte an Markwart v. Mödriz veräußerte, der darauf seiner Frau Katharina 5 Mk. Zinsen verschrieb, und 1390 von Ertibor und Heinrich Pflug v. Rabenstein auch die andere Hälfte erstand ¹²⁵⁾. Sein Sohn Peter verkaufte das D. sammt 2 Höfen 1416 dem Protiwecz v. Chwalkowiz ¹²⁶⁾, aber 1490 gehörte es schon mit dem Gute Hluc, Chwalkowiz u. a. dem Geschlechte Jasitzl, indem Elisabeth v. J. ihren Gemahl Johann v. Pottenstein darauf in Gemeinschaft nahm ¹²⁷⁾. Sie trat es 1519 sammt Niemcziczky und Morlowky ihren Söhnen Wenzel, Jdenek, Burian und Hynel v. Pottenstein förmlich ab ¹²⁸⁾, worauf der letztere 1531 dasselbe mit Hof, dem D. Chwalkowicz zc dem Jakob Kobylka v. Opatow verkaufte ¹²⁹⁾. Im J. 1553 überließ Johann v. d. Kropacz v. Newiedomte außer Chwalkowiz zc. auch das D.

119) XIV. 26. 120) XVIII. 2. 121) XXV. 50. 122) XXVI. 3. 123) XXVII. 4. 124) B. I. 6. (Czud. Brun.). 125) Ebend. III. 24. 25. 66. 126) Ibid. VII. 34. 127) D. I. XIII. 2. 128) B. I. XV. 9. 129) D. I. XXIII. 7.

Mesobicz der Apollonia v. Sejemicz ¹³⁰⁾, welche es allein 1557 an Zawis v. Wiczlow verkaufte ¹³¹⁾, der dasselbe mit Neuschloß (siehe dies.) vereinigte.

c. Das bei Schwob vermiste Vorwerk Koschtiautek (mähr. Kosczutek, chm. auch Kosczitek, Kossitzky zc.), war einstens ein D., und Ewa v. Rozc. schenkte 1353 2 Mühlen nebst 2 Lahn. daselbst dem Knappen Benedikt's v. Stražnicz, Heinrich und seinen Edhnen. 1360 verkaufte hier auch Pržibel v. Nietkowicz dem Boles v. Kosoged 2 Lahn. ¹³²⁾, und 1373 Bernard v. Spranek den BB. Andreas und Prohibel v. Zastřizl 9 Lahn., 1 Mühle und 2 Mk. Zinses ¹³³⁾. Im J. 1377 wird sogar ein Johannes Czert presbyter de Kosczutka genannt ¹³⁴⁾, 1381 ein Hziwin v. Rozcz., der mit Juden und Christen um Güter gemarktet ¹³⁵⁾, während 1386 Ezi-bor Ploch v. Rabenstein seine Einkünfte und Zinse von diesem D. dem Ekt. Thomaser Stifte in Brünn für sein Seelenheil geschenkt hatte ¹³⁶⁾. Im J. 1409 verkaufte Lubmilla v. Rozczitek daselbst 1 Hof nebst 4 Zinslahn. dem Budiewog v. Priet-luf ¹³⁷⁾, der auch 1412 von Andreas v. Pawlowicz 1 Mühle nebst 1 Lahn daselbst erstand ¹³⁸⁾. Im J. 1498 war das D. sammt Hof und Mühle schon bde ¹³⁹⁾, und verblieb in diesem Zustande bis jetzt.

16. Neuschloß (Nowy Zamk). Das Gebiet, auf dem es steht, gehörte im 14. und 15. Jahrh. den jeweiligen Besitzern von Dobroschkowicz (siehe oben), von denen irgend Einer (wahrscheinlich derer v. Zastřizl) die Burg im 16. Jahrh. erbaut hatte, denn sie wird zuerst 1569 genannt, wo sie Zawis v. Wiczlow sammt den DD. Dobroczkowicz, Mesobiz, Zastřizl u. A. seinem Bruder Pržemek lehtwillig hinterließ ¹⁴⁰⁾, der dieselbe 1575 nebst 1 Hof, Brauh., Baumschule und Hopfengarten, den eben genannten DD. (Zastřizl mit 1 Weste, Hof und Weingarten), die oben Ržhniczky und 1/2 Starze den BB. Heinrich und Sigmund v. Zastřizl verkaufte ¹⁴¹⁾, von denen der Erstere das Gut sogleich dem Joh. Martinkowfky v. Koscez auf Litentschiz abließ. Nach dessen Tode verkaufte es 1581 sein Sohn Georg dem Olmüh. Unterkämmerer Niklas v. Hradek auf Hoshciz ¹⁴²⁾, der es um 1603 seinem Sohn

¹³⁰⁾ XXV. 85. ¹³¹⁾ XXVI. 10. ¹³²⁾ I. 26. 83. ¹³³⁾ II. 11.

¹³⁴⁾ III. 32. ¹³⁵⁾ IV. 33. 36. ¹³⁶⁾ V. 3. ¹³⁷⁾ VII. 55.

¹³⁸⁾ VIII. 19. ¹³⁹⁾ XVI. 10. ¹⁴⁰⁾ XXVIII. 20. ¹⁴¹⁾ XXIX.

18. ¹⁴²⁾ XXXIX. 49. XXX. 36.

Michael hinterließ, der noch 1610 als dessen Besitzer genannt wird¹⁴³). Im J. 1620 gehörte (nach Schwob) Neuschloß sammt Wilsonitz und Scharbiczka dem Adam Krawarsky v. Schlewitz, wurde in Folge der Schlacht am weißen Berge von der kais. Kammer eingezogen, und 1623 an Niklas Ruffer v. Ruffegg für 8598 fl. mähr. überlassen. Von 1661 bis 1709 siehe oben Wilsonitz. Gemäß der dort besprochenen Theilung fiel (1709) das von Wilsonitz getrennte Gut Neuschloß dem Joseph Ritt. v. Ordonez (k. k. Obristleutnant) zu, der im letzten Willen vom 28. Juni 1717 (publ. 4. Nov. t. J.) seine 2 Söhne Joseph und Johann Bapt. zu gleichen Theilen als Erben ernannte¹⁴⁴), von denen der Erstere am 19. Sept. 1721 seinen Theil dem Bruder Johann gegen 11,000 fl. rh. abtrat. Dieser überließ am 1. Dez. 1725 das ganze, aus dem Schloß, D. Dobroczkowitz und Antheil an Nessowitz bestehende Gut mit Meierhöfen, Mühlen, Schäferereien, Obst- und andern Gärten, Bier-, Brau-, Malz- und Branntweinhäusern u., dem k. mähr. Landrechtsbeisitzer und Unterkämmerer Joh. Christoph Kzikowsky Ritt. v. Dobrtschitz für 70,000 fl. und 500 fl. rh. Schlüsselgeld, welcher lehtwillig am 3. April 1727 (publ. 23. Juni d. J.) seinen Vetter Joh. Ferdinand Kzikowsky v. Dobr. (k. k. Obristwachtmeister) und dessen Gattin Maximiliana Elisabeth geb. Kzikow. v. Dobr. zu Haupterben¹⁴⁵) ernannte, welche aber das Gut schon am 17. Sept. 1728 dem Johann Jos. Kzikowsky v. Dobr. für 74,000 fl. und 400 fl. rh. Schlüsselgeld überließen. Der Letztere verkaufte es am 21. Aug. 1729 dem k. Kammerprokurator in Mähren Joh. Michael Ritt. v. Fuchsstein um 76,500 fl. nebst 100 Dukat. Schlüsselgeld, welcher es lehtwillig (vom 18. Febr. 1731, publ. 23. Juli d. J.) seiner Gemahlin Maximiliana Franciszka geb. Hezer v. Murach nachließ, und diese (verm. Gfin. v. Oudoille) veräußerte es am 27. März 1750 an den gelehrten Jos. Leopold Freih. v. Petrosch für 85,600 fl. rh. und 100 Dukat. Schlüsselgeld, dessen nachgelassene 3 Töchter, Karolina v. Lipowsky, Maria Anna und Josepha v. Hochberg, sämmtlich geb.

¹⁴³) XXXIII. 18. ¹⁴⁴) Der Wittwe Anna Regina sollten 5000 und jeder der 4 Töchter 3500 fl. ausgezahlt werden. ¹⁴⁵) Der Testator und seine ihm vorgestorbene Frau, Maria Isabella, sollten in der Brünner Minoriten-Loretokapelle, der er für eine jährl. Todtenfeier 500 fl. bestimmte, beerdigt werden. Außerdem machte er auch eine Stiftung von 300 fl. für arme Standespersonen.

Freil. v. Petrasch (die älteste 4te Antonia verm. Gfin. v. Pütting war ihnen 1781 vorgestorben, und beließ ihnen ihren Antheil) das Gut (mit Schloß und 1 Kapelle darin zc.) am 1. Jul. 1789 dem Johann Nepom. Gf. v. Wengersky Freih. v. Ungarschitz für 100,000 fl. rhein. und eine Ablösungssumme von 5000 fl. rh. für die zu erwartende reichliche Ernte- und Heuschung verkauften. Dieser veräußerte es am 16. Hornung 1793 an den Gf. Anton v. Wengersky um 100,000 fl. W. W., der es aber schon am 27. Juni 1797 dem Ludwig Wilhelm Gf. v. Schlaberndorf (f. preussisch. Erblandoberbau-Director und Kamm., Domherrn zu Halberstadt, Ritt. des Johanniter Ordens zc.), um 135,000 fl. W. W. abtrat, von welchem es schließlich 1798 der Fürst Aloys Joseph v. Liechtensten erkaufte und mit Butschowitz vereinigte hatte.

17. Remochowitz. Weit v. Witonitz verkaufte hier 1353 an Wilhelm gen. Hernstein 1 Hof, 1 Mühle und 6 Mk. Zinses für 140 Mkn., und 1360 verschrieb Heinrich v. Spranek seiner Frau Anna daselbst 60 Mk., die er aber gleich darauf, nebst dem andern Eigen ebenda, der Wittwe nach Johann v. Konitz abließ. 8 J. darauf trat der Litentschitzer Pfarrer Andreas den W. Hartleb und Pržibel v. Zastizl 1 dasigen Hof ab ¹⁴⁷), wogegen 1373 auch Jarosch v. Buchlowitz Einiges hier besaß, und sich deswegen mit Dnesz v. Schwallowitz einigte ¹⁴⁸). 1376 trat Johann v. Remo. sein Habe daselbst den W. Jarosch und Alfs v. Czymburg ab, und das J. darauf verschrieb hier Alfsch v. Schwallowitz seiner Frau Margareth 6 Mk. jährl. Zinses ¹⁴⁹), was auch 1382 Bernard v. Swiezdltz für die seine, Anna, mit 80 Mk. that ¹⁵⁰). Jarosch v. Czymburg auf Swiezdltz erstand hier von Benedikt Essima 1391 1 Mk. jährl. Zinses und vom Peter v. Krawarż dessen Antheil ¹⁵¹); aber schon 1408 verkauft Albert v. Czymburg das ganze D. mit 2 Höfen dem Andreas v. Pawlowitz ¹⁵²). Späterhin geblieb das D. gleichfalls an die v. Zastizl; wie denn Proczek d. j. v. Zastk. 1528 seiner Frau Ludmilla v. Mikowitz 500 Schock als Morgengabe darauf anwies ¹⁵³), und nach ihrem Tode der

¹⁴⁷) I. 25. 27. 118. ¹⁴⁸) II. 8. ¹⁴⁹) III. 8. 36. ¹⁵⁰) IV. 18

¹⁵¹) VI. 15. 22. ¹⁵²) VII. 35. Im J. 1448 war Adam v.

Remochowitz Pfarrer in Oswietimann. X. 55. ¹⁵³) XXII. 1

12. Snowidetz (Snowidky, Snowitka). 1360 verkaufte Margareth v. Snowitka und ihr Sohn Stanimitz der Margareth v. Wildenberg die D. Snowitka und Lowitka, deren Edhne Putha und Jessel beide D. 1368 an Pessel v. Bdietin überliehen, von denen der erste 1371 seinem Bruder Peter 50 Mk. auf Snowitka verschrieb ⁸⁴). Deselben Pessel's Wittwe, Klara, und ihr Sohn Sigismund, verkauften 1390 dieses D. an Hinet und Albert Wlk v. Milyczyn, worauf der erstere, mit Einverständnis seines Bruders, seiner Frau Katharina 150 Mk. Morgengabe darauf anwies, aber schon 1392 das D. dem Jarosf v. Czimbürg auf Hwiezdlicz käuflich überließ ⁸⁵). Indes verkaufte schon 1406 Benedikt v. Beneffow auf Kwassicz Snowitky sammt Hof dem Pfarrer in Krumpfin Ebinet und dessen W. Joh. Krumpfin v. Czelechowiz und Joh. Hussie v. Krumpf. ⁸⁶), und schließlich veräußerte 1437 dasselbe nebst 1 Hof, Heinrich Hussie v. Krumpf. dem Christophor v. Jarussel und dieser gleich darauf den Brüd. Niklas und Hynet v. Dynciz auf Milonicz ⁸⁷), welche es mit Butschowiz vereinigten.

13. Tschertschein (Czerczin, ehemals Czernczin). Zu den J. 1351 s. oben den Artik. Klobutschel, zu 1356 und 1374 die Besitzer von Butschowiz. Zum J. 1387 heißt es in der (Olm.) Landtafel: Catharina de Sdanicz consentit in donationem villule Czirnczin cum omnibus monasterio Augustinianorum in suburbio Brune factam ⁸⁸). Im J. 1390 erkaufte das Nonnenstift Königin-Kloster in Alt-Bränn von Kytwin v. Kofitel 1 dasigen Hof mit Aekern um 120 Schk. Grosch., und 2 J. darauf veräußerte Johann v. Sternberg den Ueberrest des Dorfes an Babian v. Wajan um 15 Mk. (Urk. ohne Datum). Seitdem findet man keine Spur davon, bis erst 1700, wo (am 15. Jänn.) Georg Ign. Koschinsky von Koschli, k. k. Rath und geh. Sekretär bei der böhm. Hofkanzlei seinen Antheil am Gute Tschertschein (1 Mhof. nebst einigen Unterthanen) dem ältesten Sohne, Cyrill Jos. Ant. (k. Rath und Beisiz. des Tribunals in Mähren), auf Abschlag des künftigen väterlichen Erbtheils für die Summe von 6390 fl., für welche er ihn von dem Nonnenstifte Maria Saal in Bränn erkaufte (1688), überließ. Dieser

⁸⁴) B. F. I. (Czud. Brun.) 1. 8. 25. ⁸⁵) Ebenda III. 65. 71. 86. ⁸⁶) das. IV. 32. ⁸⁷) das. VIII. 26. ⁸⁸) V. 8.

starb im ledigen Stande und seine BB., Wenzel Karl (Domherr von Olmütz und Breslau) und Dionys Ignaz verkauften es am 10. Nov. 1707 dem Joh. Adam Fürsten und Regierer des Hauses v. Liechtenstein, nämlich den Rittersitz, Antheil am D., Hof und 2 1/2 Lahn., für 16,000 fl. rhein., nach dessen Tode das mähr. Landrecht am 10. Jänner 1715 — das »per successionem hereditariam an seine unmündige Tochter gediehene Güt« (mit Mhof. und Schäferei) dem Ant. Flor. Fürst. v. Liechtenstein für 12,500 fl. rh. überließ, und eben so auch am 23. Juni 1760 dem Jos. Wenzel Fürst und Regierer des Haus. v. Liechtenstein, als es an die unmündige Tochter des † Fürst. Joh. Carl v. Liechtenstein, Maria Antonia, gediehen war — für 11,200 fl. rh. Seitdem blieb es bei Butschowitz. Zu bemerken ist noch, daß (nach der fürstl. Registratur in Butschowitz) der dasige Meierhof 1708 von der Obrigkeit erkaufte wurde, und daß das Gütchen 1729 dem Freih. v. Sillern für 12,500 fl. rh. verkauft und 1760 wieder zurück erkaufte worden seyn soll, was, das letzterer angenommen, mit den obigen landtäfl. Daten nicht recht zusammenstimmt.

14. **Uhrschitz (Uržice)**. Es bestand schon vor 1220, denn damals gelangte es nebst dem (jetzt unbekanntem) D. Schorcice an das Stifte Welehrad⁸⁹⁾. Im J. 1354 verkaufte Bohuss v. Kuparowitz das 1/2 D. Uhrz. sammt Weingärten, Patronat, und in Hotka 6 Lahn. nebst 1 Mühle und Teich den BB. Kunz und Wess v. Ehrzepitz für 216 Mk., welche dieselben 1358 einem Wess für 183 Mk. gleichfalls mittelst Kaufs überließen. Ein Pržsko v. Uherzecz verscrieb 1368 seiner Frau Elsbeth auf dem dasigen Hofe, 3 Lahn. und Weingärten 110 Mk., und 1371 verkaufte Bolek v. Krumšin der Frau Johannis v. Uherzecz, Anna, daselbst 1/2 Hof, die Hälfte der Beste, 2 Lahn. und 3 Gehöfte, wozu, eben für dieselbe, Benedikt v. Busan die andere Hälfte der Beste, 3 Lahn. und 1 Hof abließ⁹⁰⁾. 1373 wies Pržessel v. Uherz seiner Frau Herška sein Habe daselbst (3 Lahn.) als Heirathgut an, und das Jahr darauf verkauft die Wittwe nach Stephan v. Runowitz, Dffka, den BB. Bolek und Jessel v. Krumšin ihre Morgengabe auf diesem D. und in Hostyhraditz. Jener Pržessel verkaufte das D., sammt der Beste, Weingärten und dem Pa-

⁸⁹⁾ Urk. ddo. Ind. XVII. ⁹⁰⁾ B. L. (durchweg) l. 4. 13. 7. 26.

tronat, 1379, an Johann v. Drozdalowicz⁹¹⁾, und dieser wieder 1392 (sammt Patronat) an Friedrich v. Lilcz⁹²⁾. Der Erkläufer überließ es 1406, gleichfalls mittelst Kaufs, an Wenzel, genannt Czyczka v. Unter-Dubnian, der darauf seiner Frau Elisabeth 100 Mk. Morgengabe anwies⁹³⁾, und es 1412 wieder an Alex Bystrzicze v. Dýnicz, sammt Beste, 2 Höfen und Patronat verkaufte⁹⁴⁾, dessen Sohn Hýnef („alias de Snovitek“) es 1437 dem Heinrich Czichowicze v. Czecz („prope Damborzicz) mit Höfen und Patronat abließ, welcher seiner Frau Anna 125 Mk. darauf verschrieb. Gleichwohl verkaufte 1447 Joh. v. Czechowiz dieses D. mit Beste, Hof und Patronat dem Jbinel v. Drzlnow, und gleichzeitig wies Heinrich v. Krumstin der Wittwe nach Heinrich v. Hostiehradel, Elisabeth, 45 Mk. darauf an und obendrein einigte sich auch die letztere mit der Schwester Johanns, Klara, wegen des beiderseitigen Eigens daselbst⁹⁵⁾. 1451 wird Wenzel Rauczel v. Mrdicz als Besitzer des D. genannt, der es sammt der Beste, Patronat und dem Bergrechte von Joh. Stern v. Stattenberg erkaufte⁹⁶⁾. 1504 nahm Johanna v. Niskowicz ihre Söhne, Wenzel und Jaroslaw v. Mrdicz, auf Uherz und Lhota in Gemeinschaft⁹⁷⁾, und 1529 besaß es Jaroslaw v. Mrdicz, der sich auch darnach genannt⁹⁸⁾. Im J. 1550 überließ Przemek v. Wiczkow dieses D. mit Beste, Patronat, Brauhs. und Hof, nebst (oben) Lhota, seiner Gattin Elisabeth v. Fullstein⁹⁹⁾. Im J. 1602 erhielt Christoph Jager v. Pugsbrunn das jus testanti vom Kais. Rudolph II., ernannte seine Frau Anna Solomena für die Güter Uhrzicz und Dnicz zur Erbin (1605), und¹⁰⁰⁾ diese verkaufte am 1. Mai 1630 das Gut, namentlich Beste und D. Uhrzice mit Patronat, Hof, Brauhs., Schafställen, dem Weinberg „Komenow“, dem Hof „Laufarsky“ und 1 Weinberg dabei zc. dem Fürst. Marxilian v. Flechtenstein für 28.000 fl. mähr. Schließlich wird bemerkt, daß die Obrigkeit 1694 auch die dasige Mühle sammt Umbau von den Krupiczka'schen Erben für 400 fl. erkaufte.

15. Milonitz. Im J. 1349 erhielten die Söhne Pefel's v. Milon. von ihrem Oheim, Mik v. Przikaz, dessen Au-

⁹¹⁾ II. 8. 17. 49. ⁹²⁾ III. 87. ⁹³⁾ IV. 43. ⁹⁴⁾ V. 24 ⁹⁵⁾ VIII. 24. 54. ⁹⁶⁾ IX. 6. 13. ⁹⁷⁾ XIII. 31; zu den J. 1494. 1499 und 1511 vergl. die Besitzer von Bohuslawiz, Muchniz und Butschowiz. ⁹⁸⁾ XIX. 6. ⁹⁹⁾ XXIII. 2. ¹⁰⁰⁾ XXX. 12.

theile in Stafficz, Milontcz und Malkowiz, und 1351 verkauft Niklas v. Mil. mit seinen BB. 1 Lahn, 1 Schankhs., Wiesen, Wälder und Obstgärten daselbst an Jessel und Jakob v. Klus, die sogleich den Beinamen davon annahmen, und 1353 ihrer Mutter, Anna, ebenda 1 Hof mit 2 Lahn. und 1 Schankhs. gaben. Der genannte Jessel verkaufte 1360 die Beste Milon. mit 2 Lahn., Hof, Aekern, Schankhs., 1 Badhs., 1 Teich und Wäldern an Niklas, genannt Szechie, welcher sich auch sogleich darnach genannt ¹⁰¹). 1397 wird Mraz v. Milontz erwähnt ¹⁰²), aber 1412 schon Alex Bilstrzice (v. Dyncz ¹⁰³). Im J. 1437 waren die v. Dyncz schon im Besitz des D., denn Niklas v. D. nennt sich darnach. Er und sein Bruder Hynek einigen sich mit ihrem Vetter Niklas (Dyncz) v. Nowogicz der beiderseitigen Besitzungen wegen, und der Letztere erscheint 1447 als Oberst-Landrichter des Osmäh. Bezirks ¹⁰⁴), und verkaufte (oder sein gleichnamiger Sohn?) 1466 dem Lorenz Smetana v. Oswietiman das Patronat in Milontz sammt 1 Gehöfte ¹⁰⁵). Im J. 1491 entließ K. Wladislaw die Beste und D. Milontz dem Joh. v. Dupowa aus dem Lehensbände ¹⁰⁶), der dasselbe 1495 seiner Frau Ludmilla v. Czertoreg im Werthe von 300 Dukaten verschrieb ¹⁰⁷), und sein nachgelassener Sohn Jaroslaw (v. Zellnek) verkaufte 1498 dasselbe D. sammt Beste, Hof und Patronat an Prokopy v. Wobierad, welcher seiner Frau Anna 300 fl. mhr. darauf anwies ¹⁰⁸). Dasselbe that 1546 Georg v. Wobierad für seine Gemahlin Margareth v. Gikwe mit 300 Schf. ¹⁰⁹). Bald darauf kam das Gut von diesem Geschlechte ab, denn 1573 verkauften es (mit der Beste, Hof, Brauhs., Patronat und dem iden D. Rossiauky) die BB. Krczma v. Kontepas für die Waisen des † Mitbruders Alex, an Joh. Esembera v. Boskowitz ¹¹⁰), wiewohl sich noch 1603 Johann v. Kontepas zc. darnach nennt ¹¹¹). Schwob sagt, daß noch 1609 derselbe Johann und 1615 Bernard Janauer v. Strachnow das Gut besaßen, worauf es wegen des Hochverraths Adam's Krawarsky v. Schlewiz von der k. Kammer eingezogen worden; sicher ist, daß 1660 nach dem † k. Rentmeister in Mähren, Niklas Ruffer v. Rußberg, dessen Güter, nämlich: Neu-

¹⁰¹) I. 4. 16. 18. 80. ¹⁰²) VI. 44. ¹⁰³) VIII. 3. ¹⁰⁴) X. 9. 35. ¹⁰⁵) XI. 23. ¹⁰⁶) XIV. 10. ¹⁰⁷) XV. 5. ¹⁰⁸) XVI. 11. ¹⁰⁹) XXV. 39. ¹¹⁰) XXIX. 6. ¹¹¹) XXXII. 40.

schloß, Milonitz und Scharbiczka, wegen eines Rechnungrestes von der k. Kammer eingezogen, und (16. Mai d. J.) dem Georg Ludwig Gfn. v. Singendorf (geh. Rath, Ritt. des gold. Vlieses und Hofkammer-Präsidenten) landtäglich verschrieben wurden. Gleichwohl trat Kais. Leopold I. schon am 30. Mai 1661 die genannten Güter dem Churfürsten und Erzbischof v. Trier, Karl Kaspar, für gewisse Geldforderungen erblich ab, dieser aber und seine BB. (Freih. v. der Lehen) gaben sie am 14. April 1664 dem genannten Gfn. v. Singendorf zurück, »weil ihnen eine andere Satisfaction geleistet worden«, welcher sie am 28. März 1665 dem Fürst., Alexander Heinrich, Erben von Norwegen, Hg. v. Holstein z., k. k. Kriegsbrath und »Gubernator der Festung (Ungar.) Gradisch mit aller Zubehör und Meliorationen« für 25,000 fl. rh. überließ. Des Letztern Sohn, Ferdinand Leopold (Hg. zu Schleswig, Holstein z., Prälat, Scholastikus und Domherr in Breslau und Olmüh), Wittve und Mutter, verkauften am 5. Oktob. 1671 dieselben Güter mit den DD. Resowiz, Dobrotzkowiz, dem öden D. Resko-Whota, Mühlen, Höfen, Brauhhs., Schäfereien, Teichen, 2 Patronaten (zu Milonitz und Dobrotzkowiz) dem k. k. Obristlieutenant Johann Bapt. Freih. v. Dippenthal für 30,000 fl. rh.¹¹²⁾. Der Sohn des Erkäufers, Johann Bapt., aber v. Ordonez, ernannte letztwillig am 8. Mai 1708 seinen Bruder Joseph (k. k. Obristlieutenant), und die Schwester Anna Franziska v. Fragstein zu gleichen Theilen als Haupterben, und diese theilten sich in das Habe am 20. Aug. 1709 dergestalt, daß Anna das Gut Milonitz sammt der Meierwohnung, Schäfererei und Brauhhs., den Hof und Schafstall in Scharbiczka, den Galtenhof in Rossiautka, die DD. Milonitz und Scharbiczka, sammt der Hälfte der Zinsen von DD.-Mühlen (im Ganzen 380 fl.), Zuden in Milonitz (118 fl. 30 fr.) und Scharbiczka (30 fl.) und 1/2 Hopfengarten erhielt¹¹³⁾, worauf der Bruder 500 fl. aufzahlen sollte, welcher das gutgebaute Neuschloß mit einem gemauerten Meierhof dabei, sammt Zier-, Obst- und Rükchegärten, 1 Meierhof mit Schafstall in Dobrotzkowiz nebst den DD. Resowiz und Dobrotzkowiz bekam. Karl Ant.

¹¹²⁾ Dabei waren: 45 Melkkühe, 3 Stiere, 24 Ochf., 9 Rälber, 25 einjähr. Rälber, 20 Pfd., 1130 Schafz, 85, Stk. Schwarzvieh, 70 Stk. Geflügel, 3 Birthschaftwägen, 3 Pflügel und 4 Eggen. ¹¹³⁾ Die Milonitzer Hftwohnung war sehr baufällig.

Freih. v. Fragstein und Nimschdorf (Erbherr auf Buchlau, l. l. Rath des Fürstenth. Brieg und »dermal Präses Consistorii Augustanae Confessionis«) verkaufte am 1. Juli 1732 das Allodgut Milonitz sammt Antheil Resowitz, 2 Meterh. (1 in Roschziantel), Schaffställen, Obst- und Küchegärten, Mühlen und Patronat, für 59,500 fl. rh. und 100 Dukat. Schlüsselgeld der Gfin. Anna Barbara v. Prajma, geb. Przepiczky v. Richemburg, nach deren Tode (1756) das l. Landrecht, »wegen Bestens der Erben« (Joh. Gf. v. Prajma, Maria, Freil. v. Gotschalkowsky geb. Gfin. v. Prajma und des minderjähr. Enkel, Anton Gf. v. Neuhaus) dasselbe dem Ritt. Franz v. Pillersdorf (auf dem Lehen Schlappanz und Sirzikowitz) für 68,100 fl. rh. verkaufte, der (auf Biskupitz und Olm. bischf. Lehensbesitzer) es schließlich am 24. April 1780 sammt Schloßsch., Patronat, Antheil an Resowitz, Höfen und Schäferleien zc. gleichfalls mittelst Kaufs dem Franz Jos. Fürsten und Regierer des Hauses v. Liechtenstein für 80,000 fl. rh. und 100 Dukat. Schlüsselgeld überließ.

Von den zum Gute Milonitz gehörenden DD. Dobrotzkowitz, Resowitz und dem Vorwerk Roschtintel kommen noch folgende Besitzer nachzutragen:

a Von Dobrotzkowitz (ehemals Dobrocztowiz und Dobroszkowicz): 1355 die Brüd. Luczel und Johann v. Dobroc., die sich über ihr dasiges Habe einigen, und 1358 ein Jeschel v. Dobroc., dessen Frau Hedwig der Wittw. nach Wiczek v. Dobr., Adelheid 200 Mk. daselbst verschrieb. 1368 verkauft Johann v. Dob. dem Bruder Jeschel seinen Antheil an dem D., der darauf seiner Frau Adelheid 200 Mk. anwies¹¹⁴⁾, obwohl schon 1376 der Vormund der Waisen nach der Hedwig v. Dobr. Schuldenhalber dieses D. dem Wilhelm v. Koberzicz verkaufte¹¹⁵⁾. Im J. 1382 verzichtet Volka v. Dobroc. zu Gunsten ihres Gatten Joh. v. Heroltitz auf ihre dasige Morgengabe von 300 Mkn.¹¹⁶⁾, und 1409 verkauften die BB. Slawisz, Onesz und Almcz v. Runkowiz ihr sämmtliches Eigen in Dobroc. sammt dem Patronat an Heinrich v. Bastizl¹¹⁷⁾, dessen Sohn Stephan 1437 seiner Frau Ursula auf das ganze D. 10 Mk. jährl. Zinses anwies, und den Beinamen davon annahm¹¹⁸⁾. So nannte sich auch sein

¹¹⁴⁾ I. 36. 65. 112. ¹¹⁵⁾ III. 16. ¹¹⁶⁾ IV. 16. ¹¹⁷⁾ VII. 52.
¹¹⁸⁾ X. 9.

Sohn Niklas schon 1464, aber von seinen Nachkommen Onesch und Hynel erkaufte 1493 Jarosß v. Zastizl dieses D. sammt Hof, Patronat und dem D. Honieticz ¹¹⁹⁾, was Alles indeß 1516 Emil v. Zastizl n. A. an Johann Kobylka v. Opatow auf Magetin gleichfalls veräußerte ¹²⁰⁾. Der Sohn des Letztern Georg nannte sich 1541 gleichfalls darnach, starb aber bald darauf, und seine Tochter Elsbeth verkaufte das D. mit Zustimmung ihres Ehegatten Veit v. Barthobeg, den sie darauf in Gemeinschaft genommen, 1548 dem Wilhelm v. Wiczlow ¹²¹⁾. Bald darauf, nämlich 1555, veräußerte der Bürge für den † Hieronym v. Bozicz die Beste und D. Dobroczkowiz sammt Hof und Patronat dem Wenzel Hawranek v. Riby ¹²²⁾, dessen Sohn Wilhelm das Gut 1558 dem Jawniß v. Wiczlow überließ ¹²³⁾, der es nebst A. (worunter Neuschloß und D. Resso-wicz) 1569 seinem Bruder Przemek lehtwillig zugebacht. Seitdem blieb es bei Neuschloß (siehe dasselbe; vom J. 1671 aber die Besitzer v. Miloniz).

b. Nesowiz (ehem. auch Nesobicz). Im J. 1365 verkauft hier Jessel Klusß v. Milonicz 2 Aecker, 8 Lahn., 2 Mühlen und 4 Gehöfte den BB. Bolek und Jessel v. Krumfin ¹²⁴⁾, und 1385 that dasselbe Erhart v. Drahotusß mit der Hälfte dieses D. an Eytibor Pflug, während gleichzeitig Drslaw v. Stralek die andere Hälfte an Markwart v. Mödriz veräußerte, der darauf seiner Frau Katharina 5 Mk. Zinsen verschrieb, und 1390 von Eytibor und Heinrich Pflug v. Rabenstein auch die andere Hälfte erstand ¹²⁵⁾. Sein Sohn Peter verkaufte das D. sammt 2 Höfen 1416 dem Protimecz v. Chwalkowiz ¹²⁶⁾, aber 1490 gehörte es schon mit dem Gute Hluc, Chwalkowiz u. a. dem Geschlechte Zastizl, indem Elsbeth v. J. ihren Gemahl Johann v. Pottenstein darauf in Gemeinschaft nahm ¹²⁷⁾. Sie trat es 1519 sammt Ntemcziczky und Mor-kuwky ihren Söhnen Wenzel, Hdenek, Burian und Hynel v. Pottenstein förmlich ab ¹²⁸⁾, worauf der letztere 1531 dasselbe mit Hof, dem D. Chwalkowicz zc dem Jakob Kobylka v. Opatow verkaufte ¹²⁹⁾. Im J. 1553 überließ Johann d. ä. Kropacz v. Niewedomie außer Chwalkowiz zc. auch das D.

¹¹⁹⁾ XIV. 26. ¹²⁰⁾ XVIII. 2. ¹²¹⁾ XXV. 50. ¹²²⁾ XXVI. 3. ¹²³⁾ XXVII. 4. ¹²⁴⁾ B. I. 6. (Czud. Brun.). ¹²⁵⁾ Ebd. III 24. 25. 66. ¹²⁶⁾ Ibid. VII. 34. ¹²⁷⁾ D. I. XIII. 2. ¹²⁸⁾ B. I. XV. 9. ¹²⁹⁾ D. I. XXIII. 7.

Resobicz der Apollonia v. Sejemicz ¹³⁰⁾, welche es allein 1557 an Zawisß v. Wiczlow verkaufte ¹³¹⁾, der dasselbe mit Neuschloß (siehe dies.) vereinigte.

c. Das bei Schwob vermählte Borwerk Koschtiautek (mähr. Kosczutek, ehm. auch Kosczitel, Kossitzky etc.), war einstens ein D., und Ewa v. Rozc. schenkte 1353 2 Mühlen nebst 2 Lahn. daselbst dem Knappen Benedikt's v. Stražnicz, Heinrich und seinen Edhnen. 1360 verkaufte hier auch Pržibel v. Njetkowicz dem Bolesk v. Kosoged 2 Lahn. ¹³²⁾, und 1373 Bernard v. Spranel den BB. Andreas und Prohibek v. Zastřizl 9 Lahn., 1 Mühle und 2 Mk. Zinses ¹³³⁾. Im J. 1377 wird sogar ein Johannes Czert presbyter de Kosczutka genannt ¹³⁴⁾, 1381 ein Hřziwin v. Rozc., der mit Juden und Christen um Güter gemarktet ¹³⁵⁾, während 1386 Ezišbor Pšuch v. Rabenstein seine Einkünfte und Zinse von diesem D. dem Skt. Thomaser Stifte in Brünn für sein Seelenheil geschenkt hatte ¹³⁶⁾. Im J. 1409 verkaufte Lubmilla v. Rozczitel daselbst 1 Hof nebst 4 Zinslahn. dem Budiewog v. Prietluf ¹³⁷⁾, der auch 1412 von Andreas v. Pawlowiž 1 Mühle nebst 1 Lahn daselbst erstand ¹³⁸⁾. Im J. 1498 war das D. sammt Hof und Mühle schon obde ¹³⁹⁾, und verblieb in diesem Zustande bis jetzt.

16. Neuschloß (Nowy Zamk). Das Gebiet, auf dem es steht, gehörte im 14. und 15. Jahrh. den jeweiligen Besitzern von Dobrotškwiz (siehe oben), von denen irgend Einer (wahrscheinlich derer v. Zastřizl) die Burg im 16. Jahrh. erbaut hatte, denn sie wird zuerst 1569 genannt, wo sie Zawisß v. Wiczlow sammt den DD. Dobroczkowiz, Resobicz, Zastřizl u. A. seinem Bruder Pržemel letztwillig hinterließ ¹⁴⁰⁾, der dieselbe 1575 nebst 1 Hof, Brauh., Baumschule und Hopfengarten, den eben genannten DD. (Zastřizl mit 1 Beste, Hof und Weingarten), die öden Křhniczřh und 1/2 Starzje den BB. Heinrich und Sigmund v. Zastřizl verkaufte ¹⁴¹⁾, von denen der Erstere das Gut sogleich dem Joh. Martinkowšky v. Koscez auf Litentschiz abließ. Nach dessen Tode verkaufte es 1581 sein Sohn Georg dem Osmüh. Unterkämmerer Niklas v. Hradek auf Hoshciz ¹⁴²⁾, der es um 1603 seinem Sohn

¹³⁰⁾ XXV. 85. ¹³¹⁾ XXVI. 10. ¹³²⁾ I. 26. 83. ¹³³⁾ II. 11.

¹³⁴⁾ III. 32. ¹³⁵⁾ IV. 33. 36. ¹³⁶⁾ V. 3. ¹³⁷⁾ VII. 55.

¹³⁸⁾ VIII. 19. ¹³⁹⁾ XVI. 10. ¹⁴⁰⁾ XXVIII. 20. ¹⁴¹⁾ XXIX.

18. ¹⁴²⁾ XXXIX. 49. XXX. 36.

Michael hinterließ, der noch 1610 als dessen Besitzer genannt wird ¹⁴³). Im J. 1620 gehörte (nach Schwoß) Neuschloß sammt Milonitz und Schardiczka dem Adam Krawarsky v. Schlewitz, wurde in Folge der Schlacht am weißen Berge von der kais. Kammer eingezogen, und 1623 an Niklas Ruffer v. Ruffegg für 8598 fl. mähr. überlassen. Von 1661 bis 1709 siehe oben Milonitz. Gemäß der dort besprochenen Theilung fiel (1709) das von Milonitz getrennte Gut Neuschloß dem Joseph Ritt. v. Ordonecz (k. k. Obristleutenant) zu, der im letzten Willen vom 28. Juni 1717 (publ. 4. Nov. d. J.) seine 2 Söhne Joseph und Johann Bapt. zu gleichen Theilen als Erben ernannte ¹⁴⁴), von denen der Erstere am 19. Sept. 1721 seinen Theil dem Bruder Johann gegen 11,000 fl. rh. abtrat. Dieser überließ am 1. Dez. 1725 das ganze, aus dem Schloß, D. Dobroczkowitz und Antheil an Nessowitz bestehende Gut mit Meierhöfen, Mühlen, Schäferereien, Obst- und andern Gärten, Bier-, Brau-, Malz- und Branntweinhäusern u., dem k. mähr. Landrechtsbeisitzer und Unterkämmerer Joh. Christoph Kzikowsky Ritt. v. Dobretschitz für 70,000 fl. und 500 fl. rh. Schlüsselgeld, welcher lehtwillig am 3. April 1727 (publ. 23. Juni d. J.) seinen Vetter Joh. Ferdinand Kzikowsky v. Dobr. (k. k. Obristwachtmeister) und dessen Gattin Maximiliana Elisabeth geb. Kzikow. v. Dobr. zu Haupterben ¹⁴⁵) ernannte, welche aber das Gut schon am 17. Sept. 1728 dem Johann Jos. Kzikowsky v. Dobr. für 74,000 fl. und 400 fl. rh. Schlüsselgeld überließen. Der Letztere verkaufte es am 21. Aug. 1729 dem k. Kammerprokurator in Mähren Joh. Michael Ritt. v. Fuchsstein um 76,500 fl. nebst 100 Dukat. Schlüsselgeld, welcher es lehtwillig (vom 18. Febr. 1731, publ. 23. Juli d. J.) seiner Gemahlin Maximiliana Franciszka geb. Hezer v. Aurach nachließ, und diese (verm. Gfin. v. Oudoille) veräußerte es am 27. März 1750 an den gelehrten Jos. Leopold Freih. v. Petrosch für 85,600 fl. rh. und 100 Dukat. Schlüsselgeld, dessen nachgelassene 3 Töchter, Karolina v. Lipowsky, Maria Anna und Josepha v. Hochberg, sämmtlich geb.

¹⁴³) XXXIII. 18. ¹⁴⁴) Der Wittwe Anna Regina sollten 5000 und jeder der 4 Töchter 3500 fl. ausgezahlt werden. ¹⁴⁵) Der Testator und seine ihm vorgestorbene Frau, Maria Isabella, sollten in der Brünner Minoriten-Loretokapelle, der er für eine jährl. Todtenfeier 500 fl. bestimmte, beerdigt werden. Außerdem machte er auch eine Stiftung von 300 fl. für arme Standespersonen.

Freil. v. Petrasch (die älteste 4te Antonia verm. Gfin. v. Pütting war ihnen 1781 vorgestorben, und beließ ihnen ihren Antheil) das Gut (mit Schloß und 1 Kapelle darin zc.) am 1. Jul. 1789 dem Johann Nepom. Gf. v. Wengersky Freih. v. Ungarsky für 100,000 fl. rhein. und eine Ablösungssumme von 5000 fl. rh. für die zu erwartende reichliche Ernte- und Heuschneidung verkauften. Dieser veräußerte es am 16. Hornung 1793 an den Gf. Anton v. Wengersky um 100,000 fl. W. W., der es aber schon am 27. Juni 1797 dem Ludwig Wilhelm Gf. v. Schlagerndorf (f. preussisch. Erblandsoberbau-Director und Kamm., Domherrn zu Halberstadt, Ritt. des Johanniter Ordens zc.), um 135,000 fl. W. W. abtrat, von welchem es schließlich 1798 der Fürst Aloys Joseph v. Liechtensten erkaufte und mit Butschowitz vereinigt hatte.

17. Remochowitz. Beit v. Witonitz verkaufte hier 1353 an Wilhelm gen. Fernstein 1 Hof, 1 Mühle und 6 Mk. Zinses für 140 Mkn., und 1360 verschrieb Heinrich v. Spranek seiner Frau Anna daselbst 60 Mk., die er aber gleich darauf, nebst dem andern Eigen ebenda, der Wittwe nach Johann v. Konitz abließ. 8 J. darauf trat der Litentschitzer Pfarrer Andreas den BW. Hartleb und Prjibel v. Zastitz 1 dasigen Hof ab¹⁴⁷⁾, wogegen 1373 auch Jaros v. Buchlowitz Einiges hier besaß, und sich deswegen mit Dnes v. Schwalkowitz einigte¹⁴⁸⁾. 1376 trat Johann v. Remo. sein Habe daselbst den BW. Jaros und Alfs v. Czymburg ab, und das J. darauf verschrieb hier Alfscho v. Schwalkowitz seiner Frau Margareth 6 Mk. jährl. Zinses¹⁴⁹⁾, was auch 1382 Bernard v. Swiezdltz für die seine, Anna, mit 80 Mk. that¹⁵⁰⁾. Jaros v. Czymburg auf Swiezdltz erstand hier von Benedikt Esffima 1391 1 Mk. jährl. Zinses und vom Peter v. Krawarj dessen Antheil¹⁵¹⁾; aber schon 1408 verkauft Albert v. Czymburg das ganze D. mit 2 Höfen dem Andreas v. Pawlowitz¹⁵²⁾. Späterhin gedieh das D. gleichfalls an die v. Zastitz, wie denn Proczek d. j. v. Zast. 1528 seiner Frau Ludmilla v. Mrowitz 500 Schock als Morgengabe darauf anwies¹⁵³⁾, und nach ihrem Tode der

¹⁴⁷⁾ I. 25. 27. 118. ¹⁴⁸⁾ Gall. 8. ¹⁴⁹⁾ Hl. 8. 36; ¹⁵⁰⁾ W. 18

¹⁵¹⁾ VI. 15. 22; ¹⁵²⁾ VII. 35; Im J. 1448: war Adam v.

Remochowitz Pfarrer in Oswietimann. X. 55. ¹⁵³⁾ XXII. 1

Kurator der Franziska Frei. v. Bukowh. geb. Frei. v. Przepišk, der Cäcilia verwitt. Gfin. v. Prajma, als Vormänderin ihrer 2 unmündigen Töchter, der Uebereinkunft vom 13. März 1770 zufolge, dieses Gut ab, und eine der letztern, nämlich Theresia Gfin. v. Canal, geb. Gfin. v. Prajma, verkaufte es am 29. Dezemb. 1798 dem Fürsten Aloys von Liechtenstein für 80,000 fl. W. W. nebst 200 fl. Schlüsselgeld. Seitdem ist es mit Butschowitz vereinigt.

Beschaffenheit. Die Größe dieses so zusammen gekommenen Körpers beträgt 2 □ Meilen 2569 Foch, und die Oberfläche bildet meist eine wellenförmige Ebene mit nur wenigen Hügeln, von denen einer, „Radlowetz“ genannt, ($1/2$ St. sw. vom D. Klobutschel) auf $220^{\circ}, 25$ trigonometrisch bestimmt wurde. Sie enthalten nur hier und da gewöhnlichen Sandstein, selten (nach v. Mehoffer) dichten gemeinen Kalk, meist aber Mergelschiefer¹⁶⁷⁾ und bei Milonitz einige unbauwürdige Lagen nicht kristallisirten Gypses. Bei Bohuslawitz besteht ein Marmorbruch, der einen die schönste Politur annehmenden Porphyr mit grauweißen, rothen und blauen Adern liefert, und schon 1700 zum Bau der hochobrgklt. Palastes in Wien (Vorstadt Rossau) verwendet wurde. Hart am Markte Butschowitz, auf dem Hügel, wo die ehemalige Beste gestanden und bei Marhöf, wird eine gelbe Thonerde gegraben, woraus eine Art von Fayence zu Tafelgeschirren u. a. auf 13 Werkstätten in Butschowitz selbst verfertigt, und nach Ungarn ja sogar bis in die Türkei verführt wird.

Vom Gewässer hat man nur 2 unbedeutende Bäche, nämlich die Stupawka und die Litowka, deren erstere von dem Dominium Koritschan, die andere aber von Strzikel über Brankowitz, Neuschloß, Butschowitz und Marhöf fließt. Beide führen schöne Krebse und betreiben die dießschftl. Mühlen. Die ehemaligen 11 Leiche werden gegenwärtig als Aecker und Wiesen benützt.

Die gesammte Bevölkerung, mit Einschluß der 496 Juden in Butschowitz (242 mnl. 254 wbl.), zählt 10,542 Seelen (5062 mnl. 5480 wbl.), mit Ausnahme der Juden, insgesammt katholischen Glaubens und mährisch. Zunge. Ihre Hauptnahrungsquellen bilden Landwirtschaft, Gewerbe, Handel, (bei den Juden), Tag- und Fuhrlohn.

¹⁶⁷⁾ Mittheilungen 1825 S. 409.

In landwirthschaftlichen Zwecken verwendet man:

a) bei Butschowitz als

	obrgftl.		unterthdn.	
	1665	688	6693	307
	3.	□ Kl.	3.	□ Kl.
Acker . . .	475	794	562	1594
Wiesen u. Obstgärt.	390	823	27	962
Weingärten . . .	6121	1268	204	138
Wald . . .				

b) bei Milonitz

Acker . . .	329	359	287	806
Wiesen u. Gärten	32	95	18	159
Hutweiden . . .	65	1240	12	676
Wald . . .	191	941	—	—

c) bei Remochowitz

Acker . . .	166	815	754	307
Wiesen u. Gärten	24	95	60	1122
Hutweiden . . .	109	1556	32	256
Wald . . .	600	1206	—	—

d) bei Neuschloß.

Acker . . .	418	771	874	233
Wiesen u. Gärten	75	389	54	818
Hutweiden . . .	54	731	58	687
Wald . . .	189	970	4	830

e) bei Bihomietitz

Acker . . .	259	1278	333	914
Wiesen u. Gärten	70	1268	24	87
Hutweiden . . .	28	672	43	1135
Wald . . .	23	697	—	—

f) bei Tschertschein

Acker . . .	139	15	260	853
Wiesen u. Gärten	4	1116	11	48
Hutweiden . . .	—	—	11	1497
Wald . . .	43	1559	—	—

Der tragbare Boden, größtentheils mit Kalkthellen gemengter Lehmgrund, mit sandiger, seltener mit Mergel-Untersage, ist meist leicht, in trockenen Jahren etwas hitzig, nichts desto weniger fruchtbar und allen Getreibegattungen, Hülsen- und Knollengewächsen, Hanf und mitunter auch dem Weinstock zusagend. Der Letztere gedeiht bei Butschowitz, weit mehr aber bei Bohuslawitz, wo man von den meist an der Mittags- zum Theil auch an der Ost- und Westseite der Hügel befindlichen

Weingärten bei einer mittelmäßigen Fehung etwa 400 Eimer eines Weines von vorzüglicher Gattung gewinnt, der, obwohl etwas hart, doch aber geistreich, unter dem Namen „Wezellner“ vorthellhaft bekannt ist und von Privaten gerne aufgekauft wird. Die obgkfl. Wälder sind in 7 Reviere (das Butschowitzer, Bohusslawitzer, Halusitzer, Snowidker, Remochowitzer, Neuschloßer und Newogitzer), eingetheilt und größtentheils mit Stein- und Stiel-Eichen, Weiß- und Rothbuchen und Föhren, seltener mit Saalweiden, -Esen und Erken, und noch seltener mit Ahorn und Lärchen bestockt. Sie liefern jährlich bei 5000 Klafter Brennholz, bei 800 Stk. Röhren zu Brettern zc., und etwa 3000 Stämme zum Bau- und Zeigholz, aus welch' letzterm die Butschowitzer Fassbinder alljährig mehre 1000 Eimer Weingeschirre verfertigen und nach Oesterreich verschlehen. — Die Jagd ist hoher und niederer Art.

Der landwirthschaftliche Viehstand zählt an

	obgkfl.	unterthän.
Pferden	13	987
Rindern	297	1036
Schafen	5492	347 Stücke,

welche obgkfl. Seits hoch veredelt, sonst aber eines gemeinen Landschlages sind. Nebstdem unterhält man größtentheils für eigenen Gebrauch etwa 199 Ziegen, nebst 1432 Stk. Borstenvieh. — Die 9 obgkfl. Meierhöfe sind in Butschowitz (für Rind- und altes Mutterschafvieh), Markhof (ohne Vieh), Wilsonitz (mit Rindern), Remochowitz (mit jungen Rindern und alten Mutterschafen), Remotitz (jung. Rinder und 1 Schöpfenheerde), Neuschloß (jung. Rinder u. Jungschafe), Roschtiautek (mit alten Mutterschafen), Tschertschein (Rinder) und Wiszmielez (mit Rindern und Mutterschafen).

Die Obstbaumzucht betreibt der Unterthan in eingefriedeten Gärten mit vielem Eifer, und erzeugt, wiewohl nur für eigenen Bedarf, mehre Aepfel- (z. B. die s. g. Jungfernapfel, Gold- und Lederrenetten, Sommer- und Winterweinslinge, zum Theil auch Borschdorfer Aepfel), Birnen- (Sommer- und Winter-Muskateller, Jakobi- und sogar Kaiser- und Isambert-Birnen) und Pflaumenforten. Auch an welschen Rassen wird eine beträchtliche Menge gewonnen. Mit der nicht lohnenden Bienenzucht beschäftigen sich nur wenige Liebhaber derselben in jeder Gemeinde.

Die Handwerke, deren Hauptsitz der Markt Butschow-

wiß ist, betreiben im Ganzen 309 Meister, worunter 15 Fleischhauer, 26 Mahlmüller, 3 Brot-, 9 Luxusbäcker, 1 Brauer, 7 Branntwein-Geist- und Rosoglobrenner, 28 Fassbinder, 2 Glaser, 21 Schmiede, 4 Kalk- und Ziegelbrenner, 2 Maurer, 3 Schlosser, 25 Schneider, 42 Schuster, 10 Tischler, 2 Zimmermeister, 5 Sattler, 5 Wagner, 2 Sägmüller, 8 Hafner, 40 Weber (auf 60 Stühlen), 2 Seiler, 2 Kürschner, 1 Lederer, 1 Kaffeefieder, 2 Zimmer-, 3 Geschirrmaler, 2 Dehlpresser u. s. w. Zum Handelsstande gehören 31 vermischte Commercial-Waarenhändler, 1 Garn-, Leinwand- und Kottonhändler, 6 Current- und Schnittwaaren-, 6 Spezerei- und vermischte Waaren-, 2 roher Produkte-Handlungen, 3 Wollehändler zc. — Nebstdem besteht seit 1832 in Butschowiß 1 f. f. priv. Feintuch- und Kasimir-Fabrik mit 20 Stühlen¹⁶²⁾, 1 Spinn- und Strobelmaschine des Franz Beck, 2 Harrasfabriken, 1 obrgkfl. Leder- u. Saffian-Fabrik, die jährl. mindestens 800 Stück Pfund- u. Sohlenleder erzeugt, und 1 gleichfalls obrgkfl. Pottaschensiederei, welche aus 1 Hütte mit 2 Kesseln, jährlich 120 Cent. Pottasche liefert.

Die Erzeugnisse der dastgen Tuchfabrik werden nach Brünn und Wien, das Fayencegeschirre, wie bereits gesagt, nach Ungarn, die Waaren der Böttcher aber nach Oesterreich verführt, und das erübrigte Getreide und Obst finden ihren Absatz in benachbarten Städten. Wie überall, so nehmen auch hier die zahlreichen Juden, welche in Butschowiß allein 18 verschiedene Waarengewölbe haben und übrigens stark herum haufiren — einen sehr regen Antheil an diesem Handel, der auch mittelst der von Brünn über Ansterlitz in den Gradischer Kreis (Gaja, Strilek zc.) hier durchführenden Handelsstrasse, so wie 2 anderer, die diese Hschft. von Butschowiß und Resowiß aus im N. mit der Poststrasse in Wischau verbinden, und mehre Landwege gefördert wird. Die nächste Post ist in Wischau.

Für den Jugendunterricht sind hier, außer 1 jüdischen in Butschowiß, 9 katholische Schulen, nämlich in Butschowiß, (Musterschule), Marchöf, Bohuslawiß, Brankowiß, Kožuschitz, Remotitz, Newogitz, Wilsonitz u. Mauchnitz. — Für Armenpflege ist reichlich gesorgt. Denn außerdem, daß die Armen jeder Gemeinde durch monatliche Sammlungen unterstützt werden,

¹⁶²⁾ In der Conscription fehlt sie.

besteht auch in Butschowitz 1 Armenanstalt, welche mit den Zinsen eines Stammvermögens von 8350 fl. W. W. 30 Dürftige theilt, und eben da auch 1 von dem fürstlichen Ober-Buchhalter Ferdinand Faber und der Bürgerschaft am 17. Juni 1768 gestiftetes Spital mit einem Vermögensstand von 3895 fl. W. W.; worin 7 Arme Wohnung, Kleidung, und jeder von ihnen 76 fl. 18 kr. W. W. jährlich erhält. Ein zweites Spital mit einem Fonds von 11066 fl. W. W. ist in Brankowitz, (gestiftet von dem dasigen Pfarrer Valentin Sobota und von der Obrigkeit 1740), und ein drittes mit dem Fonds von 44,187 fl. 30 kr. W. W. in Wilsonitz, (gestiftet 1782 von Oppenritter und nachher durch Vermächnisse so wie durch Spenden von Seite der fürstl. Obrigkeit vermehrt); in jenem bekommen 8 Pfrändler beiderlei Geschlechtes, nebst Wohnung, Licht und Beheizung, jeder 96 fl. W. W. jährlich, und in diesem 40 Personen (20 Männer, 20 Weiber) jährlich jede 40 fl. W. W. Die dasige Judengemeinde hat uebst 4 Gebet-Synagoge und armer Kinder-Stiftungen, deren Kapital insgesammt an 2900 fl. W. W. beträgt, auch eine für arme Studierende mit einem Fonds von 1000 fl. W. W. — Die Gesundheitspflege endlich ist 2 Wundärzten und 18 Hebammen anvertraut, wovon die erstern uebst 3 Hebammen in Butschowitz wohnen.

Ortsbeschreibung. 1. Butschowitz (Buczowice), Markt, 4 Meilen S. von Brünn, liegt in einem schluchtigten Thale und zählt in 244 Christen- und 16 Juden-Häusern eine Bevölkerung von 1977 katholischen (943 mnl. 1034 wbl.) dann 496 jüdischen (242 mnl. 254 wbl.) E. Hier ist der Sitz des k. k. Oberamtes, 1 obrgkfl. Schloss, worin seit 1722 die vereinigte fürstl. Buchhaltung, 1 unter obrgkfl. Schutz stehende Pfarre, 1 neu und gut gebaute Schule von 2 Klassen für 300 Kinder, 1 Synagoge (erbaut 1690) mit jüdischer Schule, 1 Spital für Christen, die bereits oben erwähnte Feintuch- und Kasimir-Fabrik, 1 ansehnliches Einkehr- und ein kleineres Wirthshaus. Die dasige Kirche, mit welcher zugleich auch das gleichnamige Dekanat verbunden ist ¹⁶⁹⁾, ist der Himmelfahrt Mariens geweiht, enthält 5 Al-

¹⁶⁹⁾ Zum Butschowitzer Dekanate gehören die Pfarren: Butschowitz, Brankowitz, Neu-Hwiezitz, Krizjanowitz und Steinitz; ferner die Lokalien: Bohusslawitz, Groß-Lowitzitz, Rewogitz und Remotitz.

idre (das Blatt des hohen ist trefflich gemalt), 2 Kapellen, 6 Glocken (darunter 2 von den J. 1449 und 1575) und wurde auf Kosten der Obrigkeit zwischen 1637 und 1641 vom Grund aus neu erbaut, 1830 aber verschönert. Daß hier schon 1374 eine Pfarre bestanden, hat man oben (s. Besizer) gesehen; sie gerieth aber im 15. Jahrh. in den Besitz der Protestanten, worin sie bis zur Schlacht am weißen Berge verblieb¹⁷⁰⁾. Eingepfarrt sind zu ihr, nebst Butschowitz, noch die DD. Kloboutschek, Marchbf, Tschertschein, Witzomielitz und die fremdhöchstl. Kojatel, Scharbiczka und Morein. Sie verlor 1780 durch einen nächtlichen Raub den größten Theil ihres kostbaren Silbergeräthes, worunter 1 goldene und mit Edelsteinen reich besetzte uralte Monstranz gewesen. — Das hiesige Schloß ist ein herrliches Denkmal der Baukunst des 16. Jahrh. Erbaut zwischen 1567 und 1581 von dem Gutsherrn Esembera Czernohorsky v. Koslowitz auf der Stelle, wo vor dem eine uralte Kirche mit einem Friedhof gestanden, hat es im Innern 4 Plätze, 4 Stockwerke, eine auf 3 Seiten vornher offene prachtvolle Kolonnade von 52 — 96 Säulen theils jonischer (beim Erdgeschoße), theils römischer und korinthischer Ordnung, deren Piedestale und Kapitälcr mit herrlich in halberhabener Arbeit ausgemeißelten Figuren, Wappen, Schilden, Vasen, Trinkgeschirren, kriegerischen, wie Musik-Instrumenten und Laubwerk geziert sind. Von den 9 Zimmern des Erdgeschoßes, worin die an alten Handschriften reiche fürstl. Buchhaltung-Registratur ist, mögen die 5 größten ehemals die Prunkzimmer des Schloßherrn gewesen seyn, denn sie sind gemalt und reich verguldet, und eines davon (das s. g. Kaiserzimmer) ist mit Büsten der römisch. Kaiser Augustus, Nero, Antonin und Mark Aurel auf der einen Seite verziert, während auf der andern Kais. Karl V. zu Pferde mit den Türken fechtend, ferner Diana mit mehren Küben, Mars und Europa, insgesammt in erhabener Arbeit und stark verguldet, dargestellt sind. Einen der Höfe ziert ein sehr künstlicher, jetzt aber vernachlässigter Springbrunnen mit der kolossalen Figur des Wassergottes, Sphinxen, Löwenköpfen zc., sämmtlich aus Stein gemeißelt. Das Schloß, welches ursprünglich 4 aus Quadersteinen schön gebaute Einfahrtthore mit Zugbrücken hatte,

¹⁷⁰⁾ Der erste katholische Pfarrer, Joh. Kuslik, wird erst 1629, wo auch die Matrizen beginnen, genannt.

wovon sich bis jetzt nur noch eines und obendrein vermauert (im S.) erhalten — ist auswärts von einem über 8 Mezen haltenden Garten, 3 Bastionen (jemals 4) und einem tiefen, ganz ausgemauerten, 18 Kl. breiten Wassergraben umgeben ¹⁷¹⁾, und war ehemals so fest, daß am 22. Juni 1645 kaum 200 hierher geflüchtete Beamte, Jäger, Müller und Bürger gegen mehr als 500 Schweden mit solchem Erfolge sich vertheidigten, daß der Feind 233 Todte zurückließ, dafür aber das wehrlose Städtchen plünderte und verbrannte. Im J. 1787 wurde es ganz außer Vertheidigungsstand gesetzt, und die 4 eisernen Kanonen in den obrgfl. Eisenhammer zu Adamsthal abgeführt ¹⁷²⁾. In der Nähe des Städtchens gegen O. hin dient die 1626 schon bestandene aber 1805 von Russen und Franzosen ganz verwüstete und erst 1819 von den fürstl. Beamten wieder neu angelegte Schießstätte mit einem geräumigen Tanzsaale, Regelbahnen zc., einer Obstbaumanlage von Nuß- und Kastanienbäumen und einer durch den hschfl. Forstmeister, Franz Wittner sehr zweckmäßig begründeten Baumschule in- und ausländischer Gehölze zum Unterricht für angehende Forstmänner, zur vielseitigen Erheiterung. Derselbe, auch um Herstellung der Strassen und Wege auf mehreren fürstl. Herrschaften vielfach verdiente Forstmann entdeckte auch nahe an der erwähnten Schießstätte eine Mineralquelle, deren Gewässer seit 1828 zum Baden verwendet wird.

¹⁷¹⁾ Bis 1796 führte eine steinerne Schneckenstiege aus dem obern Schloßgeschosse tief in die Erde zu einem gemauerten Gange, der unter dem erwähnten Wassergraben weg bis in das 1/2 St. entfernte D. Marzhöf lief; seitdem aber wurde der ohnehin mit Wasser gefüllte Gang verschüttet, und die Stiege abgedrochen. 1787 stieß man beim Umhauen eines Baumes in dem Schloßgarten auf ein unterirdisches Gewölbe, welches durch einen 1 1/2 Klft. breiten, zum Theil überschwemmten Gang führte, worin man seitwärts eine eiserne mit 3 starken Schloßern verwahrte Thür antraf, aber der damalige Buchhalter Daviset ließ, ohne der geringsten weitem Nachforschung, unverzeihlicher Weise die Doffnung vermauern und Erde darüber schütten, »um die abgestorbenen Tempelherren in ihrer Gruft nicht zu stören!« ¹⁷²⁾ Ich der Gefälligkeit des fürstlichen Rechnungsrathes Vincenz Kaffesberg g. — Noch muß bemerkt werden, daß 1790 bei Gelegenheit einer Umzäunung eines Theils des hintern Seitenplatzes, die Arbeiter einen etwa 2 Mezen haltenden und mit Gold-

Daß Butschowitz alt ist, und 1374 schon ein Weinbau treibender Markt gewesen, ersieht man aus dem oben Gesagten (s. Besitzer); von seinen Schicksalen ist aber nur Weniges bekannt. Es beschränkte sich darauf, daß 1460 Johann v. Bludow auf das Unfallrecht zum Besten dieses Marktes verzichtete¹⁷³⁾, und daß er 1558 vom Kaiser Ferdinand I. 2 Jahrmärkte, nämlich auf Simon und Juda und auf den Montag vor Pfingsten erhielt¹⁷⁴⁾. Die letztern (jeden von 8 Tagen mit der s. g. Freilung, d. h. freien Weinausschank während der Marktzeit) bestätigte 1600 Max v. Liechtenstein, befreite die Einwohner vom größten Theile der Frohdienste wie auch von der Nachwache im Schlosse, und entließ die Waisen aus der Hörigkeit¹⁷⁵⁾. Später erhielt es zu den bereits gehaltenen noch 2 Jahrmärkte, nämlich auf den Montag vor Fastnacht und Montag vor Pfingsten, so, daß es deren gegenwärtig 4 hat. Im J. 1631 brannte es sammt dem Brauhause ganz ab und 1645 wurde es, wie bereits bemerkt, von den Schweden ausgeplündert und eingedäschert. Im Jahre 1748 kamen die k. russischen Hilfstruppen bis hierher, und sollen sich nicht am freundlichsten betragen haben; aber ganz besonders litt der Ort in den J. 1805 und 1809 durch die k. französischen Truppen und mehre Feuersbrünste. — Die daselbst bestandene und in der Zeitschrift »patriotisches Tageblatt« (1803 Nr. 23) beschriebene Erziehungsanstalt ist seit mehren Jahren eingegangen.

Zur Herrschaft Butschowitz gehören noch folgende Dörfer:

1. Bohuslawitz (Bohuslawice), 2 Ml. d. in einer von Weinbergen umgebenen Schlucht, hat 233 H. mit 1020 Einwohn. (500 mnl. 520 wbl.). Nebst 1 Schule, 1 Einkehrhaus und 6 Mählen, ist hier auch eine unter obrgkfl. Schutz stehende Pokasie mit einer den hh. Aposteln Philipp und Jakob geweihten Kirche mit 3 Glocken (davon 2 sehr alt) und 1 Altare, die, dem Obigen nach (s. Besitzer) schon 1408 eine Pfarre gewesen und wozu dormal nur dieses D. eingepfarrt ist. Das D. wurde 1558 durch Wenzel Czernohorsky

und Silbermünzen gefüllten irdenen Topf gefunden, die angeblich aus der Regierung des Polen-Herzogs Wladislaw II. (1139) herrührten; 179 Stück davon befinden sich in der fürstl. Sammlung in Wien. ¹⁷³⁾ Urk. in der fürstl. Registratur. ¹⁷⁴⁾ Eben dort. ¹⁷⁵⁾ ddto. na Buczowicz w. pond. przed sw. Bartholom. F. M.

v. Boskowitz von dem s. g. Obmrt befreit, erhielt 1575 die Befugniß ein Gemeindefiegel führen zu dürfen (2 Eichenreißer mit Eichen), 1579 freies Brennholz nebst 1 Hutweide im Walde von der Obrigkeit und zwischen 1582 — 1588 wurden 2 dasige Mäcker von Frohnen befreit, und erhielten das nöthige Bau- und Brennholz gegen jährl. Zins ¹⁷⁶).

2. Brankowitz (Brankowice), 1 1/2 Ml. ö. im schmalen Thale, hat in 125 H. 809 G. (378 mnl. 431 wbl.); ferner 1 1828 erbaute Schule, 1 Spital, 1 Wirthshaus, und eine, als solche schon 1373 bestandene Pfarre, welche sammt der hl. Niklasikirche mit 4 Altären und 2 unalten Glocken, unter obrgkfl. Schutze steht und wozu noch das D. Malinek nebst 11 Insaßen von Kunowitz (Hft. Litentsch) eingepfarrt sind. Die Gemeinde erhielt 1515 von dem Grundherrn Thas Bilstriczky v. Dynicz den Wald Chraustow und Wisokau, wandte sich aber bald darauf der pikardischen Glaubenslehre zu, indem schon 1552 der Grundherr Wenzel Czernohorsky v. Boskowitz ihr gestattet, für die Sekte der »Bunzlauer Brüder« ein Bethaus erbauen zu dürfen. Im J. 1572 erhielt sie von der Obrigkeit 1 Feld gegen jährl. Zinsung ¹⁷⁷).

3. Kloboutschek (Kloboutschek), 1/2 Ml. s. in einer Schlucht, zählt 78 H. und 443 G. (217 mnl. 226 wbl.).

4. Koschusitz (Kozussica), 2 Ml. ö., gleichfalls in einer Schlucht; mit 75 H. und 435 G. (213 mnl. 222 wbl.). Die Mittelschule sowohl wie das D. gehören zur Strzileker Pfarre.

5. Lettoschau (Lelossow), 1 Ml. ö. in einer Schlucht, hat 51 H. 288 G. (132 mnl. 156 wbl.). Hier ist 1 Mühle und 1 Bierhs. Im J. 1527 erhielt diese Gemeinde von der Obrigkeit einige Aecker, und 1624 fielen die in der Gegend schrecklich plündernden Ungarn und Rumänen gerade bei diesem D. in einen Hinterhalt, und erlitten eine grause Niederlage, so, daß man jezt noch, kaum 100 Schritte vom D., in einem Hügel sehr viele aus der Erde hervorstarrende Menschenknochen antrifft.

6. Malinek (Malinky), ebenfalls in einer Schlucht, 1 3/4 Ml. ö., von 53 H., mit 258 G. (122 mnl. 136 wbl.). Hier sind 2 Mühlen.

¹⁷⁶) Urk. in der fürstl. Registratur. ¹⁷⁷) Eben dort.

7. Marhöf (Marhöfy), $1\frac{1}{2}$ Ml. w. im Thale, mit 66 H. und 344 E. (163 mnl. 181 wbl.). Hier ist 1 Wittelschule, 2 Mühlen und 1 Wirthsh. Die dafige Mühle erkaufte die Obrigkeit 1664 von einem Edlen von Dlugosch für 1000 fl. ¹⁷⁸).

8. Mauchnitz (Mauchnice), $1\frac{3}{4}$ Ml. d. im Thale, wovon nur ein Antheil von 49 H. mit 256 E. (125 mnl. 131 wbl.) hierher, das Uebrige zur Hschft. Koritschau (Pradisch. Kr.) gehört. Dasselbst ist 1 Schule und die Einwohner betreiben auch den Hopfenbau.

9. Nemotiz (Nemotice), $1\frac{1}{2}$ Ml. d. in einer Vertiefung, zählt 59 H. mit 386 E. (194 mnl. 192 wbl.). Außer 1 obgrfl. Meierhof, 1 Mühle, 1 Schule und 1 Schankhs., ist hier auch eine von der Obrigkeit 1753 gestiftete und ihrem Schutze auch unterstehende Lokalie mit der dem hl. Wenzel geweihten Kirche, worin 2 Altäre, die schon (s. Besitzer) 1371 eine Pfarre gewesen, und wozu auch die DD. Mauchnitz und Snowidel eingepf. sind. Im J. 1568 war hier ein Badhaus, das jährlich 7 Grosch. zinsete; 1598 erkaufte den dafigen Meierhof der Burggraf von Aufsee, Math. Mistlborsky, die Mühle aber, 1698, die Obrigkeit von Matthäus Massarzik für 1050 fl. sammt Beilag ¹⁷⁹).

10. Newogiz (Newogice), $\frac{5}{8}$ Ml. d. in einer Schlucht, mit 53 H. und 312 E. (152 mnl. 160 wbl.). Nebst 1 Schule, 1 Schankhs. und 1 Mühle hat das D. auch eine 1784 gestiftete und unter obgrfl. Schutze stehende Lokalie mit einer dem hl. Niklas geweihten Kirche, welche, dem Ansehen nach sehr alt, früher eine Privatkapelle gewesen seyn soll und wozu gegenwärtig, nebst Nowogiz, nur das einzige D. Lettoschau eingepfarrt ist.

11. Snowidel (Snowidký), in einer waldigen Vertiefung $1\frac{3}{8}$ Ml. d., zählt 47 H. mit 337 E. (154 mnl. 183 wbl.); hat 1 Brettsäge und 1 Wirthshs.

12. Tschertschein (Czerczin), auf einem Hügel $1\frac{1}{2}$ Ml. d., wovon nur ein Antheil von 19 H. mit 125 E. (57 mnl. 68 wbl.) hierher, der andere Theil aber zu Neu-Swiezitz gehört.

13. Uhrschitz (Urziče), $1\frac{1}{4}$ Ml. d. in einer Schlucht, hat 70 H. und 374 E. (195 mnl. 179 wbl.). Von der

¹⁷⁸) Hschft. Registratur. ¹⁷⁹) Urk. in der fürstl. Registratur.

dasigen Mühle ist oben (s. Besizer) gesprochen worden. Im J. 1379 bestand hier eine Pfarre (s. Besizer), die seitdem spurlos verschwunden.

Zum Allodgute Milonitz gehört das 1 Ml. d. entfernte D.

14. Milonitz (Milonice), mit dem $\frac{3}{8}$ Ml. n. davon entlegenen und dazu conscribirten Vorwerk Roschtiautek (Rozcutký), die zusammen in 74 H. 391 E. (178 mnl. 213 wbl.) enthalten. Milonitz hat 1 unter obrgkfl. Schutze stehende und zum Gaya'er Dekanat gehörende Pfarre, Schule und Kirche, welche unter dem Titel der hh. Apostel Peter und Paul schon 1466 als Pfarre bestand (s. Besizer), 3 Altäre hat und in neuester Zeit auf Patronatskosten ganz neu erbaut wurde. Eingepfarrt sind zu ihr, nebst Milonitz mit Roschtiautek, noch die DD. Dobroczkowiz, Uhrschtiz und Nessowiz mit Neuschloß. Nebstdem sind hier 1 obrgkfl. Schloßchen, worin die Wohnung des Wirtschaftsbearbeiters, 2 Wirthshäuser, 2 Mühlen, 1 obrgkfl. Mhof. (in Roschtiautek) und 1 bereits oben besprochenes Spital.

Zum Allodgute

15. Nemochowitz gehört nur das gleichnamige, 1 $\frac{5}{8}$ Ml. d. entfernte D. (Nemochowice), welches in 86 H., 532 E. (261 mnl. 271 wbl.) zählt, und außer 1 Schule, 1 obrgkfl. Mhof., 1 Branntweimbrennerei, 1 Mühle und 1 Wirthsh. auch eine vom Fürst Wenzel v. Flechtenstein erbaute und dem hl. Florian gewidmete Kapelle mit 1 Altar hat, welche sammt dem D. zur Pfarre Chwalkowiz (Zdaunek. Dekan.) gehört.

Das Allodgut Neuschloß umfaßt die DD.

16. Nessowitz (Nessowice auch Nessobice), mit der Enclavur Neuschloß. Es liegt am Fuße des Burghügels, 1 Ml. d., und zählt in 83 H. 498 E. (244 mnl. 254 wbl.) Hier bestehen 1 obrgkfl. Mhof., 1 Branntwein- und 1 Ziegelbrennerei, 2 Wirthshäuser und 2 Mühlen. Die Burg Neuschloß (Nowý Zamký) krönt den Hügel, an dessen Fuße das D. liegt, mochte wie bereits oben erwähnt wurde (s. Besiz. desselb.), im 15. Jahrh. erbaut worden seyn, wird aber jetzt noch im bewohnbaren Stande erhalten.

17. Dobroczkowiz (Dobroczkowice), 1 $\frac{2}{3}$ Ml. d. an einer Berglehne, hat 92 H. und 458 E. (224 mnl. 234 wbl.). Nebst 1 Schule und 1 Wirthshs. hat es auch eine, als Tochter der Milonitzer Pfarre unterstehende uralte

Kirche unter dem Titel Allerheiligsten mit 3 Altären, welche 1409 eine Pfarre gewesen (s. d. Besizer.)

Zum Allodgute Wiczomiellig gehört 18. gleichfalls nur das gleichnamige D. (Wiczomielioc), $\frac{3}{8}$ Ml. d. von 86 H. mit 484 E. (220 mnl. 264 wbl.); ferner 1 obrgktl. Hof., 1 Branntweimbrennerei, 1 Mühle und 1 Schankhaus.

Herrschaft Chirlitz.

Lage. Diese dem Osmüher Erzbisthum gehörige Hsft. liegt in der stösl. Nähe Brünn's an beiden Seiten der Schwarzawa, und gränzt im D. mit dem Domin. Kritschen und Obrowitz (D. Scharatiz), im S. mit Tiefchan, Seelowitz und Raigern, im W. mit Prisenitz, Alt-Bräun und Rennowitz, und im N. mit Lösch und Blazlowitz.

Besitzer. Die DD. Chirlitz, Satschan, $\frac{1}{2}$ Hostiehradel, $\frac{1}{2}$ Schöllschitz und 1 Hof in Mddritz waren ehemals Bisthumslehen, welche seit der 2ten Hälfte des 16. Jahrh. eingezogen, und bischöfl. Tafelgüter geworden sind ¹⁾. Von ihren Besizern sind folgende bekannt:

1. Von Chirlitz: um 1420 besaß es ein gewisser Wernherzön, der sich auch darnach genannt, und dessen Wittwe Anna Georg von Poppitz 1437. auf sein Habe in Popp. in Gemeinschaft genömmen hatte ²⁾. Im J. 1527 gab Bisch. Stanislaw seinem Lehensmanne Eytbor Wranowsky von Wranow die Befugniß, mit den Lehen in Chirlitz, in Mddritz, Giklowicz und Poddreżicz lehtwillig frei verfügen zu dürfen ³⁾, und 1532 besaß es, nach Schwoy ⁴⁾, Dness Gedron Kotwadowsky v. Dlessniczky, von dem es Burian Boschowsky v. Polanka 1539 er-

¹⁾ In einem unter B. Konrad (1316 — 1326) ausgefertigten Verzeichniß der Bisthumslehen in dieser Gegend heißt es: In provincia Modricensi erant hae villae: Czeozans, Vgezd, Lapanicz, Modriez, Kirlicz, Durans, Zeleticz, Costeliez, Crisanowitz, Strazowicz, Dresswicz, Zelsicz, Bisupiez Bratricii, Byskupiez D. Hermanni, Vgezd Stephani, Byskupiez Marschikonis, Stepanowicz, Dyax, Oppatowicz, Zadowicz, in Strucz, Desczna, Stopanz, D. Oczmanz. ²⁾ B. L. VIII. 31. ³⁾ ddto. na Kromietizj w pond. den swat. Martina. ⁴⁾ Topograph. II. 81.

kaufte. Einen Lehenhof daselbst überließ 1464 Peter Sjurawatka v. Pchota an Přibisl Zagicz v. Waldel.

2. **Softiebradel**, gehörte zur Burg Spielberg bis 1560, wo Kaiser Ferdinand I. die letztere sammt demselben, dem Städtch. Neu-Kausniz und Möniz, den DD. Augezd, (welches schon vor 1131 der Bränn. Kirche gehörte ⁵⁾), und Jaczan, wie auch dem Weinzehent in den Selowizer und Augezder Weingärten, den mähr. Ständen für 36,000 Schock verkaufte ⁶⁾. Wie und Wann es mit Augezd und Satschan an das Bisthum gedieh, ist nicht auszumitteln.

3. **Mödriz** gehörte schon vor 1131 zum Bränner Kirchengut ⁷⁾, wurde von dem verschwenderischen B. Johann Wraž (1398 — 1403) verpfändet, aber von dessen Nachfolger Ladislaw v. Krawar 1403 wieder eingelöst ⁸⁾, um bald darauf (für wie lange? ist nicht bekannt) nochmals verpfändet zu werden. Ein Theil desselben war bischöfl. Lehen, welches B. Bruno sammt jenem in Echdlisch gegen den gewöhnlichen Zins in Getreide 1288 dem Reinhard v. Mödriz, 1274 aber nebst Seletz und Kosteletz den WB. Frank (er und Heinrich v. Mödr. kommen noch 1307 auf einer Urkunde als Zeugen vor) und Albert, genannt Stockfisch, mit der Verpflichtung für letztere verließ, daß beide oder wenigstens einer derselben zur Hut der dasigen bischöfl. Burg hier wohnen sollte ⁹⁾. Im Beginn des 15. Jahrh. besaß dieses Lehen Johann Zagicz v. Waldel, der es 1438 abtreten mußte, weil er sich an dem Kirchengute daselbst und in Chirlitz und Echdlisch vergriffen ¹⁰⁾, 1527 Eztibor Branowsky v. Branow (siehe Chirlitz), und nach seinem Tode erkaufte es Eztibor v. Denowiz, der auch das Lehen Turas hielt ¹¹⁾. Ueberhaupt ist es sehr wahrscheinlich, daß die jedesmaligen bischöfl. Burggrafen auch zugleich dieses Lehen besaßen, von denen namentlich außer Obigem noch folgende bekannt sind, als: 1281 Bludo de Medriez ¹²⁾, 1288 Wolframus burgrav. de Modr. ¹³⁾, 1299 Franco de Modr. ¹⁴⁾, 1339 Albert und Hen-

⁵⁾ Urk. d. B. Heinrich Bif. ⁶⁾ B. L. XXIV. 17. ⁷⁾ Urk. d. Bisch. Heinrich Bif. ⁸⁾ Series x. p. 136. ⁹⁾ Urk. ddo. XVI. Cal. Maj. und apud Modriez XH. Cal. April. im Osm. Kay. Arch. Dieses Lehen bestand aus 4 Pahn., 4 Schöften und 1 Mühle. ¹⁰⁾ Puhon geg. ihn im Kaiser. Archiv. ¹¹⁾ Schwob Topogr. II. 231. ¹²⁾ Urk. f. das Stift Hradisch d. J. ¹³⁾ Urk. f. d. Osm. Khe. d. J. ¹⁴⁾ Ebenda.

(in ¹⁵) und 1353 Henklinus Arnoldi ¹⁶). Im 14., 15. und noch im 16. Jahrh. gab es ein adelliges Geschlecht, das sich nach Mddriß nannte, ohne hier etwas besessen zu haben, und von dessen Gliedern hier nur jener Andreas v. Mddriß genannt seyn mag, der Domherr in Brünn und zugleich 1406 Obrster Schreiber der Osmüh. Landtafel gewesen ¹⁷).

4. Schöllschitz (Zilossico) zerfällt in 2 Theile, wovon der größere zur Hfst. Sokolitz, der kleinere aber zu Ehrlich gehört, und ehemals ein bischfl. Lehen war. Von Beiden sind folgende Besitzer bekannt: 1255 ein Pribislaw „de Selohwicz und 1260 Raczlav v. Selzig“, welcher dem B. Bruno bei Wischau 11 Lahn. verkaufte ¹⁸), 1268 jener Meinhard v. Mddriß ¹⁹) und 1274 die BB. Frank und Albert, genannt Stockfisch, welche zugleich auch das Lehen Mddriß besaßen. Um 1290 lebte ein Thomas v. Sch., welcher das vom Stifte Raigern ihm verpfändete D. Rehraditz seiner Wittwe Wlana hinterließ ²⁰), und 1349 trat die Schwester einer Nonne des St. Annaklosters in Brünn (Gertrud), Namens Persla, demselben Kloster 18 Lahn., 6 größere und 3 kleinere Gehöfte, 1 Hof mit der Hälfte des Bergrechts in diesem D. ab ²¹). Das bischfl. Lehen daselbst besaß im Anfang des 16. Jahrh. Wenzel Riczanski v. Mddriß, und um 1560 wurde es mit der Hst. vereinigt.

5. Schlappantz. Es ist in 3 Theile zerstückt, deren größter zur Hst. Ehrlich, der andere als eine Präbende dem Osmüher Dom-Scholaster gehört, und der 3te ein Osm. erzbischfl. Lehen ist. Ursprünglich gehörte der ganze Ort der Osmüher Kirche, deren Vorstand B. Johann 1306 die obige Präbende schuf, indem er der dasigen sehr reich dotirten Pfarre nur die Stollgebühren mit dem Zehent vom D. Bedrichowiz, 2 Mühlen bei Schlappantz und 1 Weingarten bei Mddriß beließ; alles Uebrige, nämlich die sämmtlichen Aecker bei Schlappantz sammt dem dasigen Zehent und jenem der DD. Latein, Kritschen, Zelowiz, Wajan Welechycze (Weleschowiz?), Girkowiz, Prunchowize (Podnietowiz?) und Kobilitz, wie auch das Patronat der hiesigen Pfarre, der sehr dürftig bestifteten Osmüh.

¹⁵) Urf. B. Johanns v. dies. J. ¹⁶) Dobner Mon. ined. IV. p. 345. ¹⁷) VII. 1. ¹⁸) Testam. Branonis 1267, D. Steinbachs Diplom. ic. II. S. 13. ¹⁹) S. Mddriß. ²⁰) Urf. f. Raigern von dies. J. ²¹) B. 2. (durchaus) l. 11.

Scholasterie für immer zuwies²²⁾). Was aber das erzbischf. Lehen Schlappanitz betrifft, so besaß es als solches im J. 1307 ein Hehmann (Urk. f. die Dlm. Kirch. V. Cal. Octobr. d. J.), 1354 aber ein Niklas (Zeug. auf ein. Urk. für Zwittertau des Bisch. Johann) und im Anfange des 16. Jahrh. sammt dem Lehen Turas, Johann Rothunsky v. Uneschky, welcher es 1510 dem Lehensherren zurückgab, worauf Stibor v. Drnowitz damit belehnt wurde²³⁾). Im J. 1590 gehörte es dem Balthasar Schellendorf v. Hornsberg und 1600 dem mähr. ständischen Kleinschreiber Karl Jordan v. Klausenburg, der es 1615 an Zacharias Schweinpek v. Luttenberg für 7000 fl. mhr. verkaufte. Dieser überließ es 1617 um denselben Preis an Georg Weißbach v. Weißberg, dieser wieder 1629 dem Dlm. Dom-Scholaster Hieronymus Plecinardi für 5000 fl. mhr., von welchem es 1636 der päbstl. Kämmerer Niklas v. Beverelli um 7000 fl. erstand. Im J. 1642 verließ es der Bischof und Erzherzog Leopold Wilhelm seinem Kammerdiener Christian Wasserfaß v. Hohenbrunn, welcher es, obwohl durch die Schweden 1645 sehr verwüstet, 1667 seinem Schwager Johann Kuntbert v. Wenzelsberg abtrat. Der Sohn des Letzteren Johann Franz löste 1684 von seinem Bruder Franz Anton dessen Hälfte daran um 5500 fl. ab, und verkaufte das Ganze 1699 für 15700 fl. dem Anton Pacht v. Reyhofen, welcher auch das besondere Lehen Girkowitz damit vereinigte. Seine Söhne Franz und Anton Ofen. v. Pacht verkauften beide Lehen 1727 um 19000 fl. an Johann Bapt. Kaschnitz v. Weinberg und dessen Söhne Karl und Johann Bapt. aber 1740 wieder an Jos. Ludwig v. Pillersdorf um 27,000 fl. Der Sohn des Vorigen (erst 1755) Franz v. Pillersdorf überließ 1771 das Lehen Schlappanitz für 26,500 fl., das von Girkowitz aber für 1500 fl. dem Freih. Paul Anton v. Braida, dessen Sohn Moriz Freih. v. Braida ste noch gegenwärtig besitzt.

Von den 2 dasigen Freihöfen, dem „Schwalbenfeldischen“ und dem „Welekyischen“ läßt sich nur Unbestimmtes sagen. Im J. 1378 wies Hartmann v. Popicz einem Liczel v. Schlappa-

²²⁾ Urk. ddto. in Olom. VIII. Cal. Marcii im Dlm. Kapit. Archiv.

²³⁾ Kremsf. erzbischf. Lehentafel.

niz und seiner Frau Anna auf 2 Lahn. in Schlapp. 20 Mk. Heirathgut an ²⁴⁾, und 1492 besaß Johann Koblenz v. Kolln einen dieser Höfe ²⁵⁾. Im J. 1751 (17. Dez.) verkaufte der mähr. ständische Vice-Kassierer Max Jos. Florian einen dieser Höfe um 12,000 fl. rh. und 50 fl. Schlüsselgeld dem Paulaner-Stifte zu Branau, nach dessen Aufhebung ihn die k. k. Staatsgüter-Veräußerungskommission am 22. Nov. 1824 mit den Antheilen von Schbläsch, Sirikowitz und andern zum Gute Blazjowitz gehörenden D. sammt dem letztern dem dormaligen Besitzer Franz Kav. Ofen. v. Dietrichstein verkaufte.

6. Satschan (Zoczany) gehörte schon vor 1131 der Olmützer Kirche ²⁶⁾, ward nachher ein besonderes bischöfl. Lehen, das 1490 Georg v. Miroslaw, um 1510 das ritterliche Geschlecht der Sirikowfky, darauf ein v. Krizowfky 1522 — 1549 sammt dem Lehenantheil Turas Johann v. Rigowiz, 1543 vier BB. Swoglow von Sirikowiz, 1565 und noch 1568 ²⁷⁾ Hans Haugwiz v. Biskupiz besaßen, worauf es Bischof Stanislaw Pawlowfky mit Chirliz vereinigte ²⁸⁾. Einen Freyhof besaß daselbst ein ritterliches Geschlecht, das sich auch nach Satschan nannte. Diesen verkauft 1353 Zajema und seine BB. mit 2 Zinslahn., 2 Gehöften und 1 Walde einem gewissen Ezenek für 77 Mk., welcher seiner Frau Osterle 50 Mk. Bisthum darauf verschrieb ²⁹⁾. Der hiesige Teich gehörte hingegen zur Burg Spielberg, mit der er nebst andern (siehe Postlehradel) 1560 den Ständen Mährens verkauft wurde.

7. Turas, kam an das Bisthum im J. 1208, wo es B. Robert sammt dem D. Spokrowiz (?) von Stephan von Medlow (Pernstein) gegen die bischöfl. DD. Dubrawnik und Draynik eingetauscht hat (Urk. ddto. VII. Cal. Octobr.). Später gehörte die größere Hälfte des D. stets zu Chirliz, die kleinere aber war ein Bisthumslehen, das um 1409 ein Benedikt (s. Lateln, Dom. Pösch), um 1419 ein Jdebor (Zeuge auf einer Urk. von diesem J.), 1500 Johann Koutunfky v. Uneschiz (s. Schlappant), um 1520 Etibor

²⁴⁾ B. L. II. 42. ²⁵⁾ Schwoß Topogr. II. 378. Im 13. und 14. Jahrh. nannte sich ein adeliges Geschlecht nach Schlappaniz, war aber anderswo begütert. ²⁶⁾ Urk. d. B. Bdif. ²⁷⁾ O. L. XXVIII. 18. ²⁸⁾ Schwoß II. 370. ²⁹⁾ B. L. I. Prov. Brun.

Weinbau betreiben die Gemeinden Schöllschitz, Mähritz, Ehrlich, Augezd und Hostiehradel schon seit dem 14. Jahrhundert (s. oben), zumal Schöllschitz, dessen Hauptertragsquelle er bildet, und von dem Weinberge »Mausern« einen Wein von guter Qualität liefert. Sämmtliche Weinberge haben eine fßstl. Abdachung. — Die Obstbaum- und Bienenzucht ist unerheblich. Die obrgkfl. Waldung besteht aus dem s. g. Auenwald, welcher mit Laubholz (darunter viele Eichen) bestockt ist, den Holzbedarf aber keineswegs deckt. Die Jagd ist niederer Art; in dem Auenwalde gibt es wilde Fasanen und einiges Rehwild.

Der landwirthschaftliche Viehstand der Unterthanen beträgt 686 Pferde, 1270 Rinder und (samt dem Lehen Schlappanitz) 1622 Schafe von sehr gutem Landschlage, zumal Mähritz. Die Obrigkeit hat zwischen 1786 und 1788 alle Meierhöfe aufgelöst, und unterhält keinen Viehstand.

Mit den nöthigsten Gewerben beschäftigen sich 132 Professionisten, als 6 Fleischer, 5 Mühlen, 4 Brodbäcker, 5 Branntweinbrenner, 2 Fassbinder, 1 Glaser, 10 Huf- und Kürschmiede, 2 Schlosser, 31 Schneider, 28 Schuster, 5 Tischler, 4 Wagner, 2 Hausirer und Krämer, 2 Zimmermeister zc. — In Schlappanitz besteht eine k. k. priv. Maschinen (Dampfmaschinen, hydraulische Pressen zc. zc.) Spinn- und Schwebel-Fabrik des Friedrich Schöll und Heinrich Lutz, welche letztere mit 6 Spinnmaschinen 1300 Cent. (?) Wolle und Baumwolle jährlich verspinnt, und in Turas ist 1 Rosoglio-Fabrik. Die Erzeugnisse der ersteren erfreuen sich eines guten Absatzes in alle Theile der Monarchie.

Für den Jugendunterricht gibt es Schulen in Augezd, Mähritz, Schlappanitz und Turas, und eben da auch Anstalten für Armenpflege, wovon die in Mähritz (Stammvermögen 1355 fl. 27 fr. W. W.) 5, die zu Augezd (Stammv. 2634 fl. W. W.) 8, jene in Schlappanitz (Stammv. 2210 fl. 50 fr. W. W.) 11, und die in Turas (Stammv. 1225 fl. 42 fr. W. W.) 16 Dürftige unterstützen. — Das Sanitäts- Personale besteht aus 2 Wundärzten (in Turas und Mähritz) und 5 geprüften Hebammen (in Ehrlich, Mähritz, Augezd, Schlappanitz und Hostiehradel).

Das Dominium wird, außer der von Bränn nach Wien zwischen Mähritz und Schöllschitz durchführenden Poststrasse, noch von 2 Handelsstraßen mit der Nachbarschaft ver-

bunden, deren eine von Brünn ost. über Luras und Satschan nach Liefchan und Klobauf, die andere aber von Austerlitz sw. über dasselbe Satschan nach Selowitz gebahnt ist. Die nächsten k. k. Posten sind in Raigern und Brünn.

Ortbeschreibung. 1. Chirlitz (Chirlice), 1 Stunde ost. von Brünn im Thale am linken Ufer der Schwarzawa, D. von 97 H. mit 603 E. (291 mnl. 312 wbl.). Auf einer Anhöhe steht das ansehnliche obgrftl. Schloss worin der Sitz des Oberamtes, und in dessen Nähe 1 Brauhaus nebst anderen Wirthschaftsgebänden.

2. Mähritz (Modrice), 1/2 Meile sw. am rechten Schwarzawaufer eben gelegener Markt von 155 H. mit 940 Einwohn. (448 mnl. 492 wbl.), 64 Pfd., 3 Ochf., 279 Rüh., 228 Schafen. Die hiesige, dem hl. Gotthard gewidmete Pfarr- und zugleich Dekanatskirche³²⁾ mit 3 Altären (Blätter vom Brünner Maler Licht), zu der nur noch das fremdhftl. D. Prisenitz eingepf. ist, untersteht sammt der Pfarre und Schule dem obgrftl. Schutze und wurde zwischen 1780 u. 1784 an der Stelle einer alten³³⁾, am 7. August 1724 sammt dem größten Theile des Marktes verbrannten³⁴⁾, ganz neu aufgebaut. Als bemerkenswerthe Gebäude werden noch erwähnt: 1 Mühle von 8 Gängen, das Gemeindehaus, 4 Preßhäuser und 2 Einkehrwirthshäuser, deren eines im Markte selbst, das andere („Dhora“ genannt) aber hart an der Wiener Poststrasse gelegen ist. Von der unweit vom Haupteingange der Kirche bis etwa zu 1500 hier bestandenem und von den Otm. Bischöfen oft bewohnten Burg³⁵⁾ hat sich keine Spur mehr erhalten. Der Ort hat 3 Jahrmärkte, nämlich am 2. Montag nach 3 König., an Bartholomäi, und am 3. Oktob. — Daß Mähritz schon um 1300 ein Markt gewesen, ist gewiß³⁶⁾, und eben so sicher, daß be-

³²⁾ Zum Mähriger Dekanate gehören die Pfarren: Mähritz, Raigern, Bösch, Schlappantz, Telnitz, Titowitz, Luras und Groß-Bräu; dann die Lokalien Schönbach, Eyrowitz und Sokolnitz. ³³⁾ So erscheint schon 1222 ein Wilhelmus plebanus (Pfarrer) in Mähritz als Zeuge auf einer Urk. für das Stift Bekehrad. ³⁴⁾ Laut einer Glockenaufschrift. ³⁵⁾ Ueber den Aufenthalt der Bischöfe daselbst s. »Brünn. Wochenblatt« 1826 Nro. 100 und 1827 Nro. 6; über die Burggrafen s. oben die Besitzer. ³⁶⁾ So erscheint auf einer Urk. für Freiberg vom J. 1302 ein Franco advocatus de Modriez.

reits um 1350 hier eine Schule bestand ³⁷⁾, aber erst 1406 befreite es Bisch. Laczel v. Kravař vom Unfallrechte ³⁸⁾, wozu Bisch. Wilhelm 1568 die Erlaubniß verlieh, in den Auen bei der oberen Brücke das nöthige Holz gegen einen jährl. Zins von 16 fl. mhr. schlagen zu dürfen ³⁹⁾ und, 1581 B. Stanislaus Pawlowsky auch die dasige Mauth, Behufs der Erhaltung von Brücken, demselben abtrat ⁴⁰⁾. Alles dieses bestätigte der Cardinal Franz v. Dietrichstein 1631 ⁴¹⁾ und gab der Gemeinde, in Anbetracht der durch die Mansfeldischen und Weimar'schen Truppen erlittenen Plünderung und Feuersbrünste, die Waisen frei, gestattete die unbeschränkte Führung des eigenen Gerichtsbuches, eine Niederlage für allerlei Waaren auf dem Rathhause, mit Ausnahme des Salzhandels, und gab ihr die Wiese beim Teiche zur Viehweide, $\frac{1}{4}$ Acker, nebst einem Gärtchen ober der Wehr, so wie eine andere kleine Wiese und 1 Krautacker, die zuvor zur Mühle gehörten, wogegen die Mödritzer alljährig 10 Em. obrigkfl. Weins auszuschenken und das Bier von Chirlitz zu nehmen verpflichtet wurden. In neuester Zeit (der Feuersbrunst im J. 1724 ist schon gedacht worden) erlitt dieser sehr betrieb-same Ort durch die feindlichen Franzosen in den J. 1805 und 1809 große Verluste. — Hier wurde der berühmte Professor der Astronomie zu Mannheim, Christ. Mayer geboren (am 30. Aug. 1719 † zu Mannheim 10. April 1783.)

3. Schlappantiz (Sslappanice), nnd. 1 M., im Thale und an einem Bache gelegener Markt, zählt in 210 H. 1273 E. (593 mnl. 680 wbl.), 101 Pfd., 31 Ochf., 157 Kühe, und 835 Schafe. Wie schon bemerkt wurde (s. Besizer), so zerfällt der Ort in 3 Theile, deren größter zu Chirlitz, der kleinere zum Lehen Schlappaniz und der kleinste zum Dom. Sokolniz gehört. Ueberdies hat hier auch der jeweilige Dmäh. Dom. Scholastikus, außer einer eigenen Residenz („Scholasterie“), einigen Besitz (s. oben), und ist zugleich Schuhherr der hiesigen Pfarrkirche (Mödriz. Dekan.) mit 5 Ältären unter dem Titel Mariens Himmelfahrt, zu der auch noch die

³⁷⁾ S. v. Konse's Abhandlung üb. d. Municipalrecht Brünns. S. 44. 69. 83. ³⁸⁾ Urf. ddto. Olomuo, XV. April. ³⁹⁾ ddto. w Brnie w patek před ff. Filip. a Jakub. ⁴⁰⁾ ddto. w Brnie den sw. Martina. ⁴¹⁾ ddto. Nikolsburg 11. Juli, — so auch Kaiser Karl VI. (21. Okt. 1732) und die Kais. Maria Theresia am 12. März 1776.

fremdhftl. DD. Kritschen, Bellwitz, Pratzten, Kobelnitz, Puntowitz und Girkowitz eingepf. find. Die Pfarre ist uralt ⁴²⁾ und war bis 1306 reich bestiftet (f. Besitzer), die Kirche aber litt allzu oft durch Brände und besteht in ihrer dormaligen Gestalt erst seit dem verfloffenem Jahrh. ⁴³⁾. Nebftdem find hier 1 Schule, die schon erwähnte »Scholasterie«, das sammt 1 Meierhof zum Lehngut gehörige Schloß, die oben besprochenen Dampfmaschinen- und Spinnfabrik, 3 Branntweinhäuser, 1 Brauhö., 2 Gast- und Einkehrhäuser (zum »schwarzen Adler« und z. »weißen Köffel«) und das Gemeinde-Rathshö. Der Ort hat 2 Jahrmärkte, und zwar am Montag nach dem 3. Sonntag nach Ostern und Mont. nach Mariens Himmelfahrt, — und erhielt vom Bischof Stanislaw Pawlowsky im J. 1592 mehre Begünstigungen, z. B. eine freie Niederlage und Verkauf des Küffelsalzes, Befreiung des Gemeinde-Wäldchens, der Hutweide »Rohwiese« und mehrer Wiesen von jeglicher Zahlung an die Obrigkeit, ferner von der bisherigen Schulddigkeit, jährlich 2 Faß obrgftl. Weines ausschanken zu müssen, wofür er das Bier von Ehrlich zu nehmen verpflichtet wurde; Enthebung von der Waisenstellung anderswo, als in Schlappanitz selbst, und Verlegung des dem Orte vom K. Ferdinand I. auf den Montag nach dem 3. Sonntag nach Ostern verliehenen Marktes von 8 Tagen auf den Tag der Aposteltheilung (ddto. Kremfier 8. Febr.).

4. Hucezd, 1 Ml. ost. am Satschaner Teiche, D. von 129 H. mit 791 E. (372 mnl. 419 wbl.). Die den hh. Peter und Paul geweihte Pfarrkirche mit 2 Altären (Seełowitz. Dekan.), zu deren Sprengel noch die DD. Sternhof, Reichmannsdorf, Satschan und Trebomislitz gehören, untersteht sammt der Schule dem obrgftl. Schutze, war schon im 16. Jahrh. eine Pfarre ⁴⁴⁾, ist aber gegenwärtig für die Volkszahl viel zu klein. Auch ist hier 1 Mühle. Der Ort, von dem aus am 2. Dez. 1805 der Angriff der verbündeten k. k. russisch-österreich. Armee auf jene der Franzosen begann und die verhängnißvolle Schlacht »bei Austerlitz« herbeiführte, verbrannte 1794 ganz bis auf die Kirche.

⁴²⁾ Schon 1262 unterzeichnete ein Henricus plebanus de Slapans eine Urk. für den teutsch. Orden als Zeuge. ⁴³⁾ Die größte Flode führt die Jahrs. 1516. ⁴⁴⁾ Eine Flode führt die Jahrszahl 1536.

Bauer Abends in Dornesträucher gefunden worden ⁴⁷⁾. Die Andacht hatte hier nachher eine Kirche erbaut, bei welcher schon vor 1645 eine Pfarre bestand ⁴⁸⁾, deren Obforge sammt Patronat, Meßern und Zehent Bisch. Karl v. Biechtenstein, nachdem selbe von dem Raigerer Benediktiner-Stifte abgelehnt worden, 1666 den Jesuiten übergab und für 4 derselben eine Residenz daselbst mit 5500 fl. stiftete ⁴⁹⁾. In dieser lebten seither 4 Prediger unter einem Obern aus diesem Orden und außerdem 1 Pfarrer aus dem weltgeistl. Stande bis 1773, wo der Orden aufgehoben, die Residenz sammt dem Meterhof vom k. k. Studienfonds eingezogenen (späterhin verkauft, s. oben Besizer), und die ganze Seelsorge einigen Weltpriestern übertragen wurde. Alljährig strömen hierher um das Fest der Verkündigung Mariens sehr viele Wallfahrer aus der Nähe und Ferne zusammen ⁵⁰⁾. Turas hat außerdem 1 Gast- und Einkehrhaus, in dem mehr erwähnten schönen Residenzgebäude eine von einem Privaten eingerichtete Liqueurfabrik, und ist durch die seit vielen J. bei demselben abgehaltenen Übungslager eines Theils der k. k. österr. Armee, so wie auch dadurch in der Tages- und Kriegsgeschichte bekannt, daß das in der Nähe desselben gestandene Centrum der französisch. Armee in der Außerlither Schlacht jenes der Russen durchbrach und so den Kampf zum Nachtheile der letzteren entschied.

⁴⁷⁾ Ulmann in s. »Alt-Mähren« sagt gar: daß Turas von einem heidnischen Abgott den Namen haben und das dort verehrte Marienbild ehemals auf dem Spielberge nächst Brünn, nachdem man daselbst den Götzen Perun vernichtet, aufgerichtet worden sei?

⁴⁸⁾ Laut der Aufschrift der größten Glocke daselbst von d. J. . . Mathia Petrasio Canonico Brun. parochio Turzanensi . . . fusa. ⁴⁹⁾ Series p. 244. In dem Stiftungsbriefe selbst sagt er: . . . cum non absque moerore animi nostri percipimus, devotionem erga Deiparam V. Mariam supra 600 retroactos annos in parochiali ecclesia Turzanensi . . . inceptam et hucusque continuatam ob injuriam temporum, bellorum incursum et defectum valde labefactatam et fere extinctam jacere etc.

⁵⁰⁾ Ausführlicher ist die Geschichte dieses Wallfahrtsortes von Balbin in der bekannten Schrift: *Diva Turzanensis etc.* und in einem eigenen in böhm. und deutscher Sprache verfaßten Werk des böhm. Jesuiten Boczek (Bohuslaw 1660 — 1720) beschrieben.

Allod. = Herrschaft Czernahora.

Lage. Liegt im NW. von Brünn, begränzt von den Dominien Rath und Blansko im D., Surein und Commende Kreuzhof im S., im W. von Lomniß, im WNW. von Liffß und im NO. von Boskowiß.

Besitzer. Der gegenwärtige Besitzer derselben ist Se. Excellenz Johann Nep. Freiherr v. Geißlern, Herr auf Hochtitz, k. k. geheim. Rath, Ritter des Slt. Stephanordens (S. E. E. K.) und k. k. Hofkanzler, welcher sie als Meistbietender am 20. Sept. 1830 von dem k. k. Kämmerer Franz Kav. Gfen. von Auersberg, ferner von Eleonore, vermähl. Freil. du Fin geb. Gfin. v. Auersberg, und von Karoline Edlen von Dickmann-Socherau geb. Freil. v. Sluga, für 235,005 fl. C. M. erstanden. In früherer Zeit hatten die einzelnen Güter, aus welchen der dormalige Hschftkörper sich gebildet, folgende Besitzer:

1. Czernahora. Nicht den Boskowißen und noch weniger den Tempelherren, sondern einem eigenen adeligen Geschlechte, das sich davon „de nigromonte“ (Schwarzenberg, mähr. Czernahora) noch im J. 1417 nannte, hat Czernahora im 13. und im Beginn des 14. Jahrh. gehöret. Matthäus de Schinnahor (auch de Nigromonte) erscheint zuerst als Burggraf von Steinitz, seit 1286 aber als Kämmerer der Lundenburger Provinz, in mehreren Urkunden für die Abteien Hradisch, Welehrad, Tischnowitz, des Olmüß. Bischofs Theodorich, der Templer Comthurei von Tempelstein u. zwischen 1281 bis 1298 als Zeuge. Tobias v. Czernah., zugleich mährischer Landeshauptmann (?) war, wie Hayek sagt ¹⁾, 1305 bei dem mündlichen Testamente des K. Wenzel zugegen, und bald darauf lebte auch ein Hynel v. Czernah., dessen Gattin Margareth 1331 starb, und in der Mitte des Chores der Brüunner Minoritenkirche beigesetzt wurde ²⁾. Bald darauf kam Czernahora an die Familie Boskowiß, denn schon 1390 verschrleb Wankel von Bosk. seiner Gattin Martha 100 Mk. jährl. Zinses auf seinen Gütern, nämlich auf dem Markte Czernahora mit 2 Mühlen unter der Burg, ferner auf den DD. Lang-Chota, Zyrnownik, Miloniß, Ugezß, Chotka, Optauczönyß, Slubole,

¹⁾ Chronika czeßka zu d. J. ²⁾ Epitidium Monaster. Sti Joannis Hbschft.

Urmaczow, Łazan, Klemow, Gęstebie, Galgen-Łhota (prope patibulum) und Sedlſow³⁾, gab ihr im folgenden J. auch 1 Hof mit 2 Aedern in Boritow⁴⁾ und erkaufte 1415 von Johann Dupnik v. Nieskowiſz, Przoch v. Łazanek und Joh. Prowajek v. Ołdichow, auch das D. Spiſſow ſammt 1 Freihofe und der Zubehör⁵⁾. Er ſtarb um 1420 und ſeine Edhne Beneſſ und Waniek erkaufte 1437 nach dem † Johann v. Boſkowiſz-Brandeiſ die Beſte Ezebranicz mit mehren D., worunter auch der 3te Theil von Ugezd, wie auch ein Anthell an Wodierad, und gaben den B. Georg und Johann v. Hoſtieradel 1 Hof in Borutow, 4 1/2 Lahn in Wodieradel, 7 1/2 L. in Nierow nebst 200 Schock Gr. als Heirathausſtattung⁶⁾. Sie müſſen ſich bald darauf abgetheilt haben, weil 1447 nur Benedikt, der Vater jenes berühmten Biſchofs zu Olmütz, Prothas v. Boſkowiſz⁷⁾, und zugleich Landes-Unterkämmerer des Olmütz. Landrechtes geweſen, ſich allein nach Ezerahora nennt, während Waniek als Beſitzer des nahen Lettowiz erſcheint⁸⁾. Benedikt war ein eifriger Anhänger der Lehre Huſſens und gefährteter Fauſtkämpfer, der, in Gemeinſchaft mit Pertold v. Lippa u. A. mehre verwüſtende Einfälle nach Deſterreich gemacht (1434) und auch ſonſtige Gewaltthaten im Lande verübt hatte, bis ihn endlich die zur Abſtellung der Unruhen verſammelten Stände Während 1440 zur Entlaſſung ſeiner Kriegsholden gendthigt. Ob Johann v. Boſkowiſz auf Ezerahora, von dem die Landesgeſchichte erzählt, daß er 1467 einen mißlungenen Angriff auf die dem R. Georg ergebene Stadt Bränn gemacht hatte, darauf von Georg's Sohne, Viktorin Hzg. v. Mänſterberg in der Burg Ezerahora belagert, im folgenden J. aber dem nach Eroberung des Schloſſes Eichhorn zur Verſtärkung Viktorin's angekommenen Könige ſich zu ergeben gezwungen war, die Burg verlor, nach dem bald darauf erfolgtem Tode Georg's

3) B. L. III. 61. 4) D. L. VI. 15. 5) VIII. 28. 6) X. 5. 7) Er ſoll als Bräutigam, da er einſt in dichten Wäldern ſeines Burgfriedens durch ein halbes Wunder einem menſchlichen Ueberfall entkam, das Gelübde gethan haben, den erſten Sohn, der ihm geboren werden ſollte (dies war nachher Prothas), der Kirck zu weihen. Auch wird erzählt, daß die alte dreieckige Salvatorſäule bei Zawitz (Hft. Surcin) demſelben Vorſalle die Entſtuhung verdanke, und den Platz des Ueberfalles bezeichne. — M. d. x. 1819. S. 417. 8) 34.

aber wieder zurückerhielt — ein Sohn Benedikt's gewesen, ist ungewiß, so viel aber sicher, daß schon vor 1477 drei untheilbare Brüder, nämlich: Heinrich, Tobias u. Benedikt v. Boskowitz als Besitzer Czernahoras vorkommen, von denen der erstere die Burg Stramberg (Prerau. Kr.) erkaufte hatte ⁹⁾. Benedikt war 1481 Unterkämmerer des Osm. Landrechts ¹⁰⁾, erkaufte gemeinschaftlich mit Tobias das Gut Dostlawitz ¹¹⁾, für sich allein aber 1502 von Ladislaw v. Boskowitz-Trübau das D. Boritow mit Hof und Patronat ¹²⁾. Im J. 1511 erstanden die BB. Dobess, Johann, Thas u. Jaroslaw v. Boskowitz-Czernah. das Gut Racicz ¹³⁾ und 1549 verkaufen die Schwestern Anna, Katharina, Prareadis und Libussa Czernohorische v. Bosk. ihrem Oheim Wenzel v. Boskowitz auf Butschowitz die Burg Czernahora sammt dem Markte, Höfen, Brauhö. und Mauth, ferner die DD. Gestaby, Klenow, Seblkow, Zernownik, Boritow mit Patronat, Spessow, Bretow, Lhbie, Lhota, Milonicze, Zablonow, Beykowitz mit Hof und Patronat, wie auch die Antheile von Bukowicz, Eserskowitz, Hlubok, Genicz, Augezd, Lazany, Wodierad, Whlemowicz und Posoticz ¹⁴⁾. Dieser hinterließ die Hschft. seinem Sohne Albrecht, welcher 1556 zum ersten Male genannt wird ¹⁵⁾, 1562 Unterkämmerer des Osm. Landrechts ¹⁶⁾, 1564 oberster Landrichter ¹⁷⁾, 1567 Oberstkämmerer des Landes war ¹⁸⁾, seinen Vetter Johann Dietrich v. Boskowitz-Trebitsch beerbte (nämlich die Hschft. Aufsee sammt der Stadt Littau Osm. Kr.) und vom Kais. Maximilian II. das jus testandi 1565 erhielt, dem zufolge er, als Kinderlos, 1571, die sämtlichen Güter, namentlich: Nowohrad, Posoticz, Prsticz, Eichhorn und obendrein auch Czernahora — dieses jedoch mit dem Beding, daß es, im Werthe von 20,000 mähr. Thlr., der nachgelassenen Wittwe Bozena v. Lippa für ihre Lebenszeit belassen würde — mit jeder Zubehör seinem Bruder Johann Esembera Czernohorsky v. Boskow. auf Buczowiz zudachte ¹⁹⁾. Dieser Erbe hinterließ alle Güter seinen 2 Töchtern, welche in die Familie v. Liechtenstein geheirathet hatten, deren ältere, Anna, ihre Herr-

⁹⁾ XII. 21. ¹⁰⁾ 27. ¹¹⁾ XIV. 3. ¹²⁾ XVI. 24. ¹³⁾ XVII. 14.

¹⁴⁾ XXV. 63. ¹⁵⁾ XXVI. 5. ¹⁶⁾ XXVII. 18. ¹⁷⁾ 29. ¹⁸⁾ XXVIII. 1. Dieser Band führt auch seinen Namen und Wappen.

¹⁹⁾ ddto. na Czernehore, rukau mau wlasnj, w auterj před

schaften Aufsee und Czernahora ihrem Gemahl Karl Euseb 7ten. v. Liechtenstein lechtwillig *) hinterließ. Bei diesem fürstl. Hause verblieb Czernahora bis zum Tode des Fürsten Johann Adam, des letzten Mannes der ältern (Karolinischen) Linie im J. 1712, wo es in der Theilung seiner Allodverlassenschaft unter seine Töchter der Maria Dominika zufiel, die sich 1719 an den Fürst. Heinrich Joseph v. Auersberg vermählte und ihn sammt den Kindern Karl, Adam und Theresia am 21. Mai 1724 lechtwillig zu Haupterben ernannte. Zufolge eines Vertrags vom 10. Oktob. 1783 überließen Karl, Joh. Adam, Joseph und Alois, Fürsten und Grafen v. Auersberg ihren väterlichen Erbtheil an Czernahora den BB. Franz, Paul, Johann und Franz Kav. Grafen v. Auersb., von denen Johann (Domherr v. Passau und Olmüh) seinen Drittheil im Werthe von 47,052 fl. am 29. Juli 1786 der Gemahlin seines Bruders Paul, Vinzenzia (geb. Frei. v. Rehbach) abtrat, die auch von diesem ihrem Gatten (k. k. Generalmajor und Kämmerer) mittelst letzten Willens vom 10. Dez. 1790 zur Haupterin ernannt wurde. Sie eheligte zum zweiten Male einen Frei. v. Sluga und hinterließ ihm und der minderjährigen Tochter Karolina lechtwillig am 24. Okt. 1800 ihre 2/3 Antheile dieser Hft., während auf den 3ten Franz Grafen v. Auersberg (k. k. Generalmajor, 1805 aber Feldmarschall-Lieutenant), seiner Braut Isabella verwittw. Gräfin v. Lazansky ein Wittwengehalt von 3100 fl. verschrieb (1803) und mittelst letzten Willens vom 20. Aug. 1805 den Sohn Franz Kav. und die Tochter Eleonora zu Haupterben dafür ernannte. Von diesen beiderseitigen Erben erkaufte, wie oben gesagt wurde, die ganze Hft. der gegenwärtige Herr Besitzer.

druhu nedielj postnj Reminiscere 1571. Der Erbe wurde verpflichtet, den Schwefterföhnen des Erblassers, Wenzel, Bernard und Johann, BB. Czerniczky v. Raczow 21,000 fl. mähr., anderen Erwandten aber 2000 fl. mähr. auszuzahlen, die Güter (Pflanz Blafaticz u. Eichhorn ausgenommen), dem Boskowitz er schlechte zu erhalten und hinsichtlich der Hft. Aufsee den letzten Willen des Joh. Dietrich v. Boskow. zu erfüllen. Im Kodizil vom J. 1572 (ddto. na Auffowie w auterj pried promienienim Kráľ Pana.) hat er demselben Johann alles Gold, Silber und liegendes Geld vermacht. *) ddto. w sobotu pried zwiestowanjm P. Mar 1618.

2. **Trmaczow** (deutsch etwa: der Ort des Grames). So heißt ein einsam im Walde auf einer Anhöhe bei dem D. Hluboký stehender uralter, halbzerstörter und von einem tiefen Walle umgebener Thurm, der Ueberrest einer ehemaligen gleichnamigen Feste, welche zugleich ein eigenes Gut gewesen²¹⁾. Pawel v. Trmaczow trat 1349 seiner Frau Pribka und ihren Kindern 3 Lah., 1 Mühle, 3 Gehöfte, Wälder und Wiesen im D. Skalicz, 4 Lah. in Unyn und 3 Lah. in Hluboký erblich ab, einigte sich 1350 mit seinen BB. Jakob und Niklas hinsichtlich der Hälfte der Feste Trmacz., 1 Acker, 1 1/2 Lah., 1 Gehöftes, Gärten und Wälder bei denselben, 5 Lah. in Hluboký und 2 Lah. in Lednicz²²⁾. Gallus v. Trmacz erkaufte 1358 1 Hof in Stýřow, wies darauf seiner Frau Ludmilla 8 Mk. an²³⁾, während 1359 eine Frau Anna ihr gesamtes Eigen in Trm. nebst 1 Lah. in Milonicz dem Jessel v. Boskow. für 40 Mk. abließ, obwohl diesem jener Gallus und seine BB. widersprachen²⁴⁾. 1365 verschrieben derselbe Gallus und Ebrus v. Bukowicz der Wittwe nach Heinrich v. Gencz auf 3 Lah. in Gencz 20 Mk. als Witthum²⁵⁾ und 3 J. darauf ein Jakob von Tr. seiner Frau Anna auf 3 Lah. in Hluboký 25 Mk. Heirathgut. Domaslab v. Trm. und sein Bruder Přesek verkauften 1371 ihrem Mitbruder Niklas die Feste Trmaczow mit 1 Hof, 3 Lah., 2 Gehöften und das Patronat in Unyn für 130 Mk.²⁶⁾, welcher darauf 1373 seiner Frau Elisabeth 100 Mk. versichert, 1376 von dem Pfarrer in Wissehora Johann 1 Hof in Unyn erstand, aber 1387 sein gesamtes Eigen, nämlich: Trmaczow, Unyn, Budissow und Wessese dem Bohus v. Swauczie abtrat²⁷⁾. Im J. 1390 war Trmaczow schon bei Czernahora (siehe dies.), muß aber bald nachher wieder davon abgekommen seyn, weil 1407 die BB. Peter und Niklas v. Trm. ihrem Mitbruder Přech dieselbe Feste sammt dem darunter liegenden D., 3 Lah., 2 Gehöfte, 1 Schankhs. und das Patronat verkauften, der seinen Bruder Andreas darauf in Gemeinschaft nahm²⁸⁾. Schließ-

²¹⁾ Die Sage erzählt, daß der Thurm der Schluß eines unterirdischen Ganges gewesen, der von der Burg Czernahora bis hierher in's Freie führte. ²²⁾ B. L. I. 10. 19. ²³⁾ D. L. I. 51. 66. ²⁴⁾ B. L. I. 24. ²⁵⁾ Das. 7 Prov. Brun. ²⁶⁾ Das. Liber Matusa, de Sternberg 6. 24. ²⁷⁾ Ebenda II. 8. 21. III. 47. ²⁸⁾ Das. V. 11.

Liffitz und dazu gehörigen D. auch dieses Bodierad (nämlich Antheil) sammt 1 Hofe verkaufen⁴⁷⁾. Ueber den zum Gute Drnowitz jezt noch gehörenden Antheil sehe man die Register von Liffitz nach.

6. Bukowiz. Ein Boltich de Bucowiz erscheint schon 1255 als Zeuge auf einer Stift-Saarer Urkunde⁴⁸⁾. Darauf kommt 1361 Martin v. Buk. vor, welcher in Lanczka (bei Bitesch) und Stritez einige Aecker erkaufte⁴⁹⁾ während 1365 ein Theil davon zum Gute Trmaczow (siehe dieses) gehörte, und gleichzeitig auch ein Ebruff v. Buk. dem Stephan v. Drazow und seiner Frau Kunigunde im D. Stebel 2 Lahn. nebst 72 Gehöften verkauft⁵⁰⁾. Derselbe Ebruff wies 1371 der Frau seines Bruders Franz, Elisabeth, 1/2 Hof mit der Hälfte des beweglichen Eigens im Werthe von 60 Schock. als Morgengabe an⁵¹⁾, und Hartmann v. Buk. verschrieb 1374 der seineu Dorothea 22 1/2 Mf. am D. Lubie, aber auch ein Martin v. Buk. erkaufte 2 J. später von Oldrich Koba von Jencz das D. Jencz, welcher seiner Gattin Katharina 80 Mf. darauf verschrieb, was auch der obige Franz 1381 für die seine Elisabeth mit 60 Schock. auf 1 dafigen Hof mit 1 Lahn. gethan⁵²⁾. Im J. 1385 verkauft Pessel v. Buk. dem Jessel v. Krizankow das D. Liby (Lubie)⁵³⁾, und 1398 einigten sich Pessel und Hartmann v. Buk. hinsichtlich ihrer Güter⁵⁴⁾, während gleichzeitig Heinrich v. Meseritz seine Erbschaft in Buk. an Waniek, Sczedron und Niklas v. Buk. verkauft⁵⁵⁾. Die Wittwe nach dem obgedachten Franz v. Buk., Elisabeth, nahm 1406 ihren Sohn Johann auf ihre Morgengabe auf dem dasigen Hofe in Gemeinschaft, und Martin und Andreas v. Buk. einigten sich ihrerseits über das Habe daselbst⁵⁶⁾. 1415 verkauft Blasius v. Dambowicz den W. Johann und Kaspar v. Buk. das D. Lybhe sammt 1 iden Hofe⁵⁷⁾, von denen der erstere 1446 den Jessel Sferkowicz und dessen Sohn Johann auf das D. Jencz in Gemeinschaft nahm⁵⁸⁾, was auch 1466 Wenzel v. Sferkowicz mit seiner Mutter Dorothea und dem Stiefvater Lorenz v. Horly hinsichtlich seines Eigens in

47) XXIX. 61. 48) S. Otto Steinbach Diplomat. Samml. 1c. II. S. 13. 49) Durchweg B. L. I. 29. 50) 6. Prov. Braun. 51) 24. 52) II. 15. 22. 23. 65. 53) III. 22. 54) IV. 11 55) IV. 11. 13. 56) 38. 41. 57) VII. 12. 58) VIII. 35

Gencz, Pöble, Bukowicz, Neudorf, Gilmowe und Esterkowicz that, dem aber die Abbtissin der Nonnenabtei Tischnowitz, zu welcher seit 1459 der jetzt zu Pomnitz gehörige Theil von Bukow. gehörte, widersprach ⁵⁹⁾). Diesen Theil vertauschte das Stift 1749 an Pomnitz, jener hingegen, der gegenwärtig zu Czernahora gehört, war schon 1549 bei demselben (s. dessen Besitzer).

7. Begkowitz, war 1549 bei Czernahora (s. oben).

8. Brtiow. Zum J. 1389 s. Wodierad, 1409 verkauften Waniel Prassle v. Trezka und Heinrich v. Rädikow, n. a. auch das D. Brthowie dem Boczet v. Kunstadt auf Lesniz ⁶⁰⁾, und es gehörte noch 1521 zu Kunstadt ⁶¹⁾, 1549 aber schon zu Czernahora (s. dies.).

9. Gentsch (früher Gencz). Jessel Koba v. Gencz schenkte 1355 seinen dasigen Antheil seiner Mutter Anna ⁶²⁾; zu 1365 s. Trnaczow; zu 1376, 1446, 1466 aber Bukowiz und seit 1549 Czernahora.

10. Sluboky. Zu den J. 1349 und 1350 s. Trnaczow, zu 1390 Czernahora; 1399 verkauft hier Andreas v. Trnaczow seinem Brud. Přesfel und dessen Mutter Anna 2 Freyhöfe ⁶³⁾. 1481 s. Trnaczow, und 1549 Czernahora, bei welchem seitdem dieser Antheil verblieb.

11. Jablonian (Jabloniany auch Jablona). Im J. 1373 trat Katharina v. Jabl. ihr Heirathgut auf Wodalicz dem Swoch v. Miloticz ab ⁶⁴⁾. Zu 1447 s. Besitzer v. Borstendorf und 1549 jene v. Czernahora.

12. Klenow. Zum J. 1371 s. Borstendorf, zu 1390 Czernahora, und so auch 1549, bei dem es seither verblieb; obwohl sich ein adeliges Geschlecht bis ins 15. Jahrh. „de Klenowe“ nannte, ohne hier selbst Etwas zu besitzen.

13. Lazan. Wir haben im Bränner Kr. und namentlich in dieser Gegend 2 beinahe gleichnamige Dörfer: nämlich dieses dem kleinern Theile nach zu Czernahora gehörende (der größere ist ein Eigen der Maltheser-Commende Kreuzhof in Bränn), dann ein Lazanel (Hst. Raiz); über beide sind folgende Nachrichten in Hinsicht der Besitzer. Im J. 1333 verkauft der Bränner Bürger Niklas Adam 7 Lahn. im D. Laz. einem Heinrich erblich, und 1358 vertauschte der

⁵⁹⁾ X. 1. 6. ⁶⁰⁾ D. P. VII. 49. ⁶¹⁾ XIX. 4. ⁶²⁾ B. P. Prov. Znoim. 1. 6. ⁶³⁾ B. P. IV. 24. ⁶⁴⁾ II. 5.

Markgraf Johann Łąj. für das D. Rynaczowicz mit Herſch v. Lelekwicz, zu welcher Zeit auch Johann Dupnil dem Jeſſel v. Bozkowicz 1 Mühle („in Ponýkwa“) nebst Wäldern daſelbſt für 20. Mfl. verkauft. 1371 veräußerte Zuzha v. Lelekwicz 1 Hof mit 2 Gehöft. in Łąj. an Hawel v. Utychow, während Peter v. Surein ſeiner Frau Katharina auf den daſigen Hof („in Łąjan prope Lipowkam“) 70 Mfl. verſchrieb ⁶⁵). 2 J. ſpäter wies Margareth v. Łąj. ihrem Gatten Benedek 52 Mfl. auf 1 daſigen Hof an, welcher („de Lelekwicz“) 1374 denſelben, ſammt 2 Łah., 1 Schänke, Mühle und 1 Gehöfte dem obigen Peter v. Surein verkauft, wiewohl auch jener Hawel v. Utychow noch 1 Hof daſelbſt beſaß, den er 1376 an Wankel v. Muchnicz veräußert, und obendrein auch die BB. Staniek und Stanof v. Łąj. ihr daſiges Hab der Margareth v. Bitezka abließe ⁶⁶). Im J. 1386 ſchenkte Mflg. Jodoł das ihm nach Heinrich Dupnil in Łąjan und Wilemowicz heimgefallene Eigen dem Wilhelm v. Rohatecz ⁶⁷), aber 1390 gehörte der jezt noch zu Czernahora gezählte Antheil von Łąjan ſchon dazu ⁶⁸). In demſelben J. verſchrieb Beit v. Wognicz ſeiner Frau Dorothea in Łąjan (prope Gedownicz) 30 Mfl. als Heirathgut ⁶⁹). 8 J. ſpäter verkauft der Waife nach Wankel v. Muchnicz, Jeſſel, das D. Ruzherzow ſammt dem Antheil an Łąj. dem Benedikt v. Wązan ⁷⁰), was inſgeſammt (in Łąj. 1 Ł. mit 2 Gehöften) 1412 die BB. Wenzel und Hýnel v. Wązan dem Theodorich v. Spranel verkauften, obwohl in demſelben J. auch Johann Prowazel v. Łąj. ſeiner Frau Elsbeth 40 Mfl. Morgengabe in Łąjan verſchrieb ⁷¹). Jener Theodorich wies 1415 auf das Erkaufte ſeiner Frau Margareth 50 Mfl. an, während die Bürgen des † Johann Czerný v. Kaſſna deſſen Theil von Łąjan an Jakob Holub v. Kamencz verkaufen, welcher darauf den Staniek v. Popuwel in Gemeinſchaft nahm. Der obige Theodorich v. Spranel verkaufte 1417 ſeinen Theil v. Łąj. ſammt dem D. Ruzherzow dem Joh. Dupnil v. Mlekwicz, der ſeiner Frau Katharina 50 Schock darauf anwies, und 1418

⁶⁵) Durchweg B. 2. Liber Di. Joh. de Bozkowicz l. 2. 12. 13. 25. 27. ⁶⁶) ll. 10. 16. 27. 63. ⁶⁷) III. 36. ⁶⁸) f. Beſitz von Czernahora. ⁶⁹) 76. ⁷⁰) IV. 8. ⁷¹) V. 19. 27.

that dasselbe der obige Johann Trowajel (de Oldrichow) für die seine, Elisabeth mit 40 Mk. auf Plešitz und Łazan (prope Czernahora), und verkaufte im letztern 1 Hof einem Johann Kropacz, welche darauf wieder einen Johann Biskowecz in Gemeinschaft nahm, obwohl gleichzeitig Johann Talda v. Łazan auch hinsichtlich seiner Tochter Ursula dasselbe that⁷²⁾. Im J. 1437 trat Johann v. Lomnitz sein Recht auf Łazan an Artleb v. Weresow auf Deblin ab, und eben damals verkaufen die Brüner Bürger Jakob Holub v. Kamentz und Staniek v. Popuwel dem Johann Korkim v. Borotin 4 Lahn. in Łazan⁷³⁾. 1490 übertrug Georg Raczek v. Medicz das Heirathgut seiner Frau Johanna v. Nietkowicz von Leskowicz, Eschrow, dem Hofe in Łazan u. a. auf das Ode D. Lhota, und 2 J. darauf verzichtet Barbara v. Borotin auf ihr Habe in Łazan⁷⁴⁾, so wie 1504 Ladislaw v. Boskow. mit der Burg Deblin und den dazu gehörenden DD. auch seinen Theil von Łazan der Stadt Brünn verkauft⁷⁵⁾. Der zu Czernahora gehörende Theil von Łazan verblieb seit 1549 bei demselben, unausgesetzt bis jetzt (s. die obigen Besitzer).

14. Lhota = Klein (Mala Lhota), war schon 1390 bei Czernahora (s. oben).

15. Lhota = Lang (Dluha Lhota). Drachoslaw v. L. Lhota erkaufte 1365 von Ebrass v. Bukowicz 2 Lahn. mit 2 Gehöften im D. Stbel für 58 Mk.⁷⁶⁾ und einigte sich 1368 mit Kunigunde v. Skalicz hinsichtlich der beiderseitigen Güter⁷⁷⁾. Zu 1390 und 1549 und seitdem s. Besitzer v. Czernahora.

16. Lubie, (ehemals Lybie und Lhby). Jessel v. Luwomicz verschrieb 1368 seiner Frau Anna auf 5 Lahn. im D. Lhby 25 Mk. Morgengabe⁷⁸⁾, und erhielt 1373 von der Wittwe eines Hartmann ihr Heirathgut auf demselben D. im Werthe von 25 Mk.⁷⁹⁾. Zu 1374 und 1385 s. man die Besitzer v. Bukowicz. 1398 verkauft Jessel v. Kitzankow dem Johann v. Zbraslawicz das ganze D. Lybie, der darauf seiner Frau Offka 50 Mk. als Heirathgut anwies⁸⁰⁾, welches diese 1399 ihren Kindern Bohuss,

⁷²⁾ VII, 10, 22, 32, 33, 39, 42. ⁷³⁾ VIII, 22, 23. ⁷⁴⁾ XII, 6, 19. ⁷⁵⁾ XIII, 33. ⁷⁶⁾ I, 6. ⁷⁷⁾ B. L. Prov. Brun. I, 6, 7.

⁷⁸⁾ B. L. Prov. Brun. I, 7. ⁷⁹⁾ II, 7. ⁸⁰⁾ IV, 6.

Anna und Katharina abtrat ⁸¹⁾). Zu 1415 und 1466 f. man die Besitzer v. Bukowit. Im J. 1492 nahm Elisabeth v. Eserkowicz die Susanna v. Melicz und deren Tochter Elisabeth auf die D. Lyble und Sjumicz in Gemeinschaft ⁸²⁾), aber 1549 war das erstere schon bei Czernahora (s. oben).

17. Milonitz. Die Gattin Jessel's v. Boskowitz, Anna einigt sich 1358 hinsichtlich ihrer Habe daselbst (1 Lahn) mit einem Paul, der 4 Lah. in Wilemowitz besaß, verkaufte gleichwohl diesen Lahn im folgenden J. ihrem Gemahl. 1364 kommt ein Georg v. Milonicz vor ⁸³⁾ und 1385 verkauft Szenek v. Ugezd an Margareth v. Wilowicz 1 Hof in Milonicz ⁸⁴⁾). Zu 1390 f. Besther v. Czernahora. 1420 nahm ein Geistlicher, mit Namen Johann v. Milou, seinen Bruder P'rech daselbst in Gemeinschaft ⁸⁵⁾), und 1549 war es bekanntlich (s. oben) mit Czernahora verschmolzen.

18. Speschau (Spessow, Spissow). Im J. 1373 erstand der Brünner Bürger Ertlin die D. Spiffow und Schla von den WB. Hermann und Wssebor v. Raicz ⁸⁶⁾), dessen ohngeachtet verkauft 1391 der Lehtgenannte dem Jessel Puffka v. Kunstadt das ganze D. Spiffow sammt der Mühle ⁸⁷⁾ und Erhart v. Kunstadt veräußerte es nebst 1 Freihof wieder 1407 an Ritz, genannt Piffka, sammt 4 Lahn. in Dora ⁸⁸⁾), aber schon 1415 verlaufen Johann Dupnik v. Nietkowicz und Proch v. Lazanek dieses D. sammt dem Freihofe und Gubehdr dem Wanek v. Boskowitz-Czernahora ⁸⁹⁾). Indeß überließen die WB. Jessel und Heinrich v. Boskowitz 1451 dieses D. sammt der Beste, Hof und 11en Häusern abermals Kaufweise dem Johann v. Schellenberg ⁹⁰⁾), der es 1482 Albrecht v. Boskowitz landtäglich eintragen ließ ⁹¹⁾), welcher seiner Gemahlin Apollonia v. Kraiz, (1490) darauf und auf dem D. Korým 2000 fl. mähr. als Morgengabe versichert ⁹²⁾). Im J. 1531 schenkte der mähr. Oberst-Kämmerer, Christoph v. Boskowitz-Tribau seiner Gemahlin Katharina v. Kunowicz dieses D. ⁹³⁾), aber bald darauf (vor 1549 s. oben) kam es zu Czernahora, bei dem es bis jetzt verblieb.

⁸¹⁾ IV. 6. 19. ⁸²⁾ XII. 17. ⁸³⁾ B. 2. Prov. Bron. I. 11. 23. und liber Wilhel. de Constat ebenda 1. ⁸⁴⁾ III. 17. ⁸⁵⁾ VIII. 6. ⁸⁶⁾ D. E. II. 7. ⁸⁷⁾ VI. 15. ⁸⁸⁾ VII. 26. ⁸⁹⁾ VIII. 28. ⁹⁰⁾ B. 2. IX. 5. ⁹¹⁾ das. XI. 21. ⁹²⁾ ebenda XII. 7. ⁹³⁾ das. XX. 4.

19. Żernowitk (ehmals Żirotky). 1551 verkauft Jencz v. Łomnicz der Klara v. Krawat und ihrem Sohne Wznata dieses D. nebst 1 Hof und das D. Łhotka für 190 Mk., aber 1368 veräußerte derselbe Jencz abermals dem genannten Wznata den Hof Żirotky sammt dem D. Łhotka und Zubehör⁹⁴⁾. 1389 verkauft Johann v. Łomnicz 1 Hof mit 2 Aeckern daselbst dem Stach v. Kolor⁹⁵⁾. Zu 1371 und 1390 vergl. man die Besitzer von Borstendorf und von Czernahora. Im J. 1464 verkauft Heinrich d. ä. v. Koskowič den Erben nach Wenzel v. Wajan das D. Żirotky nebst 1 Hof und dem Dden Łhotka⁹⁶⁾, und 1480 nahm Johanna v. Wajan den Wenzel v. Sferkowič in Gemeinschaft auf daselbe D. und ihr sonstiges Eigen⁹⁷⁾. Seitdem keine Spur davon bis 1549, wo es, und seitdem immerfort bei Czernahora geblieben.

20. Ugezď (auch Ugezď). Zu 1368 f. man die Besitzer v. Wodierad; zu 1385 die v. Milouň, so auch zu 1407 und 1437; zu 1309 jene von Czernahora und ebenso zu 1437 und 1549. Ueber die dasige Pfarre gibt die Ortsbeschreibung die nöthige Nachricht.

21. Von den Besitzern des 1/2 St. ö. vom D. Gestřeb einsam gelegenen obrgkfl. Weichhofes Swęgłau (Swogława), der vor Alters ein eigener Ritterhof gewesen und wobei der Sage nach einst ein Nonnenkloster mit Namen Sworřk v. gestanden seyn soll, nennen wir mit E. Hořk⁹⁸⁾ 1559 und 1561 Albrecht Dubczanski v. Zdieni, 1580 Christoph Drahanowski v. Pienczin, 1590 den Kaiser Grundherrn Buhuš Drnowski v. Drnowiř, 1623 den k. k. Proviantmeister Wenzel Schubit v. Chobinie (Erbauer eines Altars auf dem Grabe seines Vaters, gewesenen Burghauptmanns zu Raib, in der dasigen Kirche), 1660 Leopold Franz Gf. v. Račob, 1670 Mathias Georg Chudeczk v. Chotieřřow und 1675 den k. k. Befehlshaber auf dem Spielberge, Georg Christoph Freih. v. Dietrichstein, von dessen Wittwe Regina, geb. Gfin. v. Gälbing, Karl Euseb Fürst v. Liechtenstein denselben 1681 zur Burg Czernahora erkaufte.

Beschaffenheit. Der Flächeninhalt der Hocht. beträgt 10,214 Joch 1476 2/6 □ Kl. Etwa die Hälfte davon bildet eine Ebene, das Uebrige ist gebirgig und gehört zu dem schmalen, für Geognosten so merkwürdigen Sandstein- und

⁹⁴⁾ D. 2. 1. 19. 104. ⁹⁵⁾ VI. 4. ⁹⁶⁾ XI. 10. ⁹⁷⁾ XII. 4.

⁹⁸⁾ Archiv xc. 1818 S. 416, Note.

schaften Aufsee und Czernahora ihrem Gemahl Karl Euseb Fsten. v. Echtenstein letztwillig ²⁰⁾ hinterließ. Bei diesem fürstl. Hause verblieb Czernahora bis zum Tode des Fürsten Johann Adam, des letzten Mannes der ältern (Karolinischen) Linie im J. 1712, wo es in der Theilung seiner Allodverlassenschaft unter seine Töchter der Maria Dominika zufiel, die sich 1719 an den Fürst. Heinrich Joseph v. Auersberg vermählte und ihn sammt den Kindern Karl, Adam und Theresia am 21. Mai 1724 letztwillig zu Haupterben ernannte. Infolge eines Vertrags vom 10. Oktob. 1783 überließen Karl, Joh. Adam, Joseph und Alois, Fürsten und Grafen v. Auersberg ihren väterlichen Erbtheil an Czernahora den BB. Franz, Paul, Johann und Franz Kav. Grafen v. Auersb., von denen Johann (Domherr v. Passau und Olmüh) seinen Drittheil im Werthe von 47,052 fl. am 29. Juli 1786 der Gemahlin seines Bruders Paul, Vinzenzia (geb. Frei. v. Rehbach) abtrat, die auch von diesem ihrem Gatten (k. k. Generalmajor und Kämmerer) mittelst letzten Willens vom 10. Dez. 1790 zur Haupterbin ernannt wurde. Sie eheligte zum zweiten Male einen Frei. v. Sluga und hinterließ ihm und der minderjährigen Tochter Karolina letztwillig am 24. Okt. 1800 ihre 2 Antheile dieser Hft., während auf den 5ten Franz Kav. Grafen v. Auersberg (k. k. Generalmajor, 1805 aber Feldmarschall-Lieutenant), seiner Braut Isabella verwittw. Gräfin v. Kazanský ein Wittwengehalt von 3100 fl. verschrieb (1803), und mittelst letzten Willens vom 20. Aug. 1805 den Sohn Franz Kav. und die Tochter Eleonora zu Haupterben dafür ernannte. Von diesen beiderseitigen Erben erkaufte, wie oben gesagt wurde, die ganze Hschft. der gegenwärtige Herr Besitzer.

druhu nedielj postnj Reminiscere 1571. Der Erbe wurde verpflichtet, den Schwefterföhnen des Erblassers, Wenzel, Bernard und Johann, BB. Czerniczky v. Kaczow 21,000 fl. mähr., anderen Verwandten aber 2000 fl. mähr. auszuführen, die Güter (Prstic, Blasaticz u. Eichhorn ausgenommen), dem Boskowiger Geschlechte zu erhalten und hinsichtlich der Hschft. Aufsee den letzten Willen des Joh. Dietrich v. Boskow. zu erfüllen. Im Kodizill vom J. 1572 (ddto. na Aufowie w auterj před promienienim Krysta Pana.) hat er demselben Johann-alles Gold, Silber und liegendes Geld vermacht. ²⁰⁾ ddto. w sobotu před zwiestowanjm P. Marci 1618.

2. **Ermaczow** (deutsch etwa: der Ort des Grames). So heißt ein einsam im Walde auf einer Anhöhe bei dem D. Hluboký stehender uralter, halbzerstörter und von einem tiefen Walde umgebener Thurm, der Ueberrest einer ehemaligen gleichnamigen Befestigung, welche zugleich ein eigenes Gut gewesen ²¹⁾). Pawel v. Ermaczow trat 1349 seiner Frau Přibka und ihren Kindern 3 Lsh., 1 Mühle, 3 Gehöfte, Wälder und Wiesen im D. Skalicz, 4 Lsh. in Unyn und 3 Lsh. in Hluboký erblich ab, einigte sich 1350 mit seinen BB. Jakob und Niklas hinsichtlich der Hälfte der Befestigung Ermacz., 1 Acker, 1 1/2 Lsh., 1 Gehöft, Gärten und Wälder bei denselben, 5 Lsh. in Hluboký und 2 Lsh. in Lednicz ²²⁾). Gallus v. Ermacz erkaufte 1358 1 Hof in Stržow, wies darauf seiner Frau Ludmilla 8 Mf. an ²³⁾, während 1359 eine Frau Anna ihr gesamtes Eigen in Erm. nebst 1 Lsh. in Milonicz dem Jeseň v. Boskow. für 40 Mf. abließ, obwohl diesem jener Gallus und seine BB. widersprachen ²⁴⁾). 1365 verschrieben derselbe Gallus und Ebrus v. Bukowicz der Wittwe nach Heinrich v. Gencz auf 3 Lsh. in Gencz 20 Mf. als Witthum ²⁵⁾ und 3 Z. darauf ein Jakob von Er. seiner Frau Anna auf 3 Lsh. in Hluboký 25 Mf. Heirathgut. Domaslab v. Erm. und sein Bruder Přeseň verkauften 1371 ihrem Mitbruder Niklas die Befestigung Ermaczow mit 1 Hof, 3 Lsh., 2 Gehöften und das Patronat in Unyn für 130 Mf. ²⁶⁾, welcher darauf 1373 seiner Frau Elisabeth 100 Mf. versichert, 1376 von dem Pfarrer in Wissehora Johann 1 Hof in Unyn erstand, aber 1387 sein gesamtes Eigen, nämlich: Ermaczow, Unyn, Budissow und Wessese dem Bohus v. Ewanczie abtrat ²⁷⁾. Im J. 1390 war Ermaczow schon bei Czernahora (siehe dies.), muß aber bald nachher wieder davon abgekommen seyn, weil 1407 die BB. Peter und Niklas v. Erm. ihrem Mitbruder Přech dieselbe Befestigung sammt dem darunter liegenden D., 3 Lsh., 2 Gehöfte, 1 Schankhs. und das Patronat verkauften, der seinen Bruder Andreas darauf in Gemeinschaft nahm ²⁸⁾. Schließ-

²¹⁾ Die Sage erzählt, daß der Thurm der Schluß eines unterirdischen Ganges gewesen, der von der Burg Czernahora bis hierher in's Freie führte. ²²⁾ B. L. I. 10. 19. ²³⁾ D. L. I. 51. 66. ²⁴⁾ B. L. I. 24. ²⁵⁾ Das. 7 Prov. Brun. ²⁶⁾ Das. Liber Matuss. de Sternberg 6. 24. ²⁷⁾ Ebenda II. 8. 21. III. 47. ²⁸⁾ Das. V. 11.

Lifficz und dazu gehörigen DD. auch dieses Wobierad (nämlich Antheil) sammt 1 Hofe verkaufen ⁴⁷⁾. Ueber den zum Gute Drnowitz jezt noch gehörenden Antheil sehe man die Besitzer von Liffiz nach.

6. Bukowiz. Ein Woltich de Bucowiz erscheint schon 1255 als Zeuge auf einer Stift-Saarer Urkunde ⁴⁸⁾. Darauf kommt 1361 Martin v. Buk. vor, welcher in Lanczka (bei Bitesch) und Stritez einige Aecker erkaufte ⁴⁹⁾ während 1365 ein Theil davon zum Gute Trmaczow (siehe dieses) gehörte, und gleichzeitig auch ein Ebruff v. Buk. dem Stephan v. Dragow und seiner Frau Kunigunde im D. Stebel 2 Lahn. nebst 72 Gehöften verkaufte ⁵⁰⁾. Derselbe Ebruff wies 1371 der Frau seines Bruders Franz, Elisabeth, 1/2 Hof mit der Hälfte des beweglichen Eigens im Werthe von 60 Schock. als Morgengabe an ⁵¹⁾, und Hartmann v. Buk. verschrieb 1374 der seinen Dorothea 22 1/2 Mk. am D. Lubie, aber auch ein Martin v. Buk. erkaufte 2 FF. später von Aldrich Koba von Jencz das D. Jencz, welcher seiner Gattin Katharina 80 Mk. darauf verschrieb, was auch der obige Franz 1381 für die seine Elisabeth mit 60 Schock. auf 1 dasigen Hof mit 1 Lahn. gethan ⁵²⁾. Im J. 1385 verkauft Pessel v. Buk. dem Jessel v. Ritzankow das D. Liby (Lubie) ⁵³⁾, und 1398 einigten sich Pessel und Hartmann v. Buk. hinsichtlich ihrer Güter ⁵⁴⁾, während gleichzeitig Heinrich v. Meseritz seine Erbschaft in Buk. an Waniek, Sczedron und Niklas v. Buk. verkaufte ⁵⁵⁾. Die Wittwe nach dem obgedachten Franz v. Buk., Elisabeth, nahm 1406 ihren Sohn Johann auf ihre Morgengabe auf dem dasigen Hofe in Gemeinschaft, und Martin und Andreas v. Buk. einigten sich ihrerseits über das Habe daselbst ⁵⁶⁾. 1415 verkauft Blasius v. Dambovitz den WB. Johann und Kaspar v. Buk. das D. Lybhe sammt 1 obden Hofe ⁵⁷⁾, von denen der erstere 1446 den Jessel Sferkowitz und dessen Sohn Johann auf das D. Jencz in Gemeinschaft nahm ⁵⁸⁾, was auch 1466 Wenzel v. Sferkowitz mit seiner Mutter Dorothea und dem Stiefvater Lorenz v. Horly hinsichtlich seines Eigens in

⁴⁷⁾ XXIX. 61. ⁴⁸⁾ C. Otto Steinbach Diplom. Samml. II. 13. ⁴⁹⁾ Durchweg B. L. I. 29. ⁵⁰⁾ 6. Prov. Brun. ⁵¹⁾ 24. ⁵²⁾ II. 15. 22. 23. 65. ⁵³⁾ III. 22. ⁵⁴⁾ IV. 11. ⁵⁵⁾ IV. 11. 13. ⁵⁶⁾ 38. 41. ⁵⁷⁾ VII. 12. ⁵⁸⁾ VIII. 35.

Gencz, Kble, Bukowicz, Neudorf, Gilmowe und Eferkowicz that, dem aber die Abtissin der Nonnenabtei Tschnowitz, zu welcher seit 1459 der jetzt zu Lomnitz gehörige Theil von Bukow. gehörte, widersprach ⁵⁹⁾. Diesen Theil vertauschte das Stift 1749 an Lomnitz, jener hingegen, der gegenwärtig zu Czernahora gehört, war schon 1549 bei demselben (s. dessen Besitzer).

7. Begkowitz, war 1549 bei Czernahora (s. oben).

8. Brtiow. Zum J. 1389 s. Bodietad. 1409 verkauften Waniel Prassle v. Treczka und Heinrich v. Kadtow, n. a. auch das D. Brthowie dem Soczet v. Kunstadt auf Lesnietz ⁶⁰⁾, und es gehörte noch 1521 zu Kunstadt ⁶¹⁾, 1549 aber schon zu Czernahora (s. dies.).

9. Gentsch (früher Gencz). Zessel Koba v. Gencz schenkte 1355 seinen dasigen Antheil seiner Mutter Anna ⁶²⁾; zu 1365 s. Tarmacow; zu 1376, 1446, 1466 aber Bukowitz und seit 1549 Czernahora.

10. Sluboký. Zu den J. 1349 und 1350 s. Tarmacow, zu 1390 Czernahora; 1399 verkauft hier Andreas v. Tarmacow seinem Brud. Piessek und dessen Mutter Anna 2 Freyhöfe ⁶³⁾. 1481 s. Tarmacow, und 1549 Czernahora, bei welchem seitdem dieser Antheil verblieb.

11. Jablonian (Jablonianý auch Jablona). Im J. 1373 trat Katharina v. Jabl. ihr Heirathgut auf Wodalicz dem Swoch v. Miloticz ab ⁶⁴⁾. Zu 1447 s. Besitzer v. Borstendorf und 1549 jene v. Czernahora.

12. Klenow. Zum J. 1371 s. Borstendorf, zu 1390 Czernahora, und so auch 1549, bei dem es seither verblieb; obwohl sich ein adeliges Geschlecht bis ins 15. Jahrh. „de Klenowve“ nannte, ohne hier selbst Etwas zu besitzen.

13. Lazan. Wir haben im Bränner Kr. und namentlich in dieser Gegend 2 beinahe gleichnamige Dörfer: nämlich dieses dem kleinern Theile nach zu Czernahora gehörende (der größere ist ein Eigen der Maltheser-Commende Kreuzhof in Bränn), dann ein Lazanek (Hst. Raiz); über beide sind folgende Nachrichten in Hinsicht der Besitzer. Im J. 1353 verkauft der Bränner Bürger Niklas Adam 7 Lahn. im D. Laz. einem Heinrich erblich, und 1358 vertauschte der

⁵⁹⁾ X. 1. 6. ⁶⁰⁾ D. L. VII. 49. ⁶¹⁾ XIX. 4. ⁶²⁾ B. L. Prov. Znoim. 1. 6. ⁶³⁾ B. L. IV. 24. ⁶⁴⁾ II. 5.

Markgraf Johann Łą. für das D. Rynaczowicz mit Herſch v. Lelekwicz, zu welcher Zeit auch Johann Dupnik dem Jeſſel v. Boſkowicz 1 Mühle („in Ponýkwa“) neſt Wäldern daſelbſt für 20. Mk. verkauft. 1371 veräußerte Znoſtha v. Lelekwicz 1 Hof mit 2 Gehöft. in Łą. an Hawel v. Utychow, während Peter v. Gurein ſeiner Frau Katharina auf den daſigen Hof („in Łazan prope Lipowkam“) 70 Mk. verſchrieb ⁶⁵). 2 J. ſpäter wies Margareth v. Łą. ihrem Gatten Edekel 52 Mk. auf 1 daſigen Hof an, welcher („de Leleowicz“) 1374 demſelben, ſammt 2 Łah., 1 Schänke, Mühle und 1 Gehöfte dem obigen Peter v. Gurein verkauft, wiewohl auch jener Hawel v. Utychow noch 1 Hof daſelbſt beſaß, den er 1376 an Waniek v. Muchnicz veräußert, und obendrein auch die BB. Staniek und Stanofs v. Łą. ihr daſiges Habender Margareth v. Witeſſka abließen ⁶⁶). Im J. 1386 ſchenkte Mgf. Jodoſ das ihm nach Heinrich Dupnik in Łazan und Willemowicz heimgefallene Eigen dem Wilhelm v. Rohatecz ⁶⁷), aber 1390 gehörte der jezt noch zu Czernahora gezählte Antheil von Łazan ſchon dazu ⁶⁸). In demſelben J. verſchrieb Beit v. Wognicz ſeiner Frau Dorothea in Łazan (prope Gedownicz) 30 Mk. als Heirathgut ⁶⁹). 8 J. ſpäter verkauft der Waiſe nach Waniek v. Muchnicz, Jeſſel, das D. Nuzherzow ſammt dem Antheil an Łą. dem Benedikt v. Wazan ⁷⁰), was inſgeſammt (in Łą. 1 Ł. mit 2 Gehöften) 1412 die BB. Wenzel und Hynel v. Wazan dem Theodorich v. Spranel verkauften, obwohl in demſelben J. auch Johann Prowazel v. Łą. ſeiner Frau Elsbeth 40 Mk. Morgengabe in Łazan verſchrieb ⁷¹). Jener Theodorich wies 1415 auf das Erkaufte ſeiner Frau Margareth 50 Mk. an, während die Bürgen des † Johann Czerný v. Kaſſna deſſen Theil von Łazan an Jakob Holub v. Kamenicz verkaufen, welcher darauf den Staniek v. Popuwel in Gemeinſchaft nahm. Der obige Theodorich v. Spranel verkaufte 1417 ſeinen Theil v. Łą. ſammt dem D. Nuzlerzow dem Joh. Dupnik v. Nietkowicz, der ſeiner Frau Katharina 50 Schock darauf anwies, und 1418

⁶⁵) Durchweg B. 2. Liber Di. Joh. de Bozkowicz l. 2. 12. 13 25. 27. ⁶⁶) II. 10. 16. 27. 63. ⁶⁷) III. 36. ⁶⁸) f. Beſitz von Czernahora. ⁶⁹) 76. ⁷⁰) IV. 8. ⁷¹) V. 19. 27.

that dasselbe der obige Johann Prowajel (de Oldrichow) für die seine, Elsbeth mit 40 Mf. auf Plestiz und Łazan (prope Czernahora), und verkaufte im letztern 1 Hof einem Johann Kropacz, welche darauf wieder einen Johann Butowecz in Gemeinschaft nahm, obwohl gleichzeitig Johann Talda v. Łazan auch hinsichtlich seiner Tochter Ursula dasselbe that ⁷²⁾). Im J. 1437 trat Johann v. Komnitz sein Recht auf Łazan an Artleb v. Beretow auf Deblin ab, und eben damals verkaufen die Brüner Bürger Jakob Holub v. Kamentz und Staniek v. Popuwel dem Johann Kotim v. Borotin 4 Lahn. in Łazan ⁷³⁾). 1490 übertrug Georg Kaczek v. Medicz das Heirathgut seiner Frau Johanna v. Nietkowicz von Leszkowicz, Esedrow, dem Hofe in Łazan u. a. auf das Ode D. Lhota, und 2 JZ. darauf verzichtet Barbara v. Borotin auf ihr Habe in Łazan ⁷⁴⁾), so wie 1504 Ladislaw v. Boskow. mit der Burg Deblin und den dazu gehörenden DD. auch seinen Theil von Łazan der Stadt Bränn verkauft ⁷⁵⁾). Der zu Czernahora gehörende Theil von Łazan verblieb seit 1549 bei demselben, unausgesetzt bis jetzt (s. die obigen Besitzer).

14. Lhota - Klein (Mala Lhota), war schon 1390 bei Czernahora (s. oben).

15. Lhota - Lang (Dluha Lhota). Drahoslaw v. L. Lhota erkaufte 1365 von Ebrust v. Bukowicz 2 Lahn. mit 2 Gehöften im D. Stibel für 58 Mf. ⁷⁶⁾) und einigte sich 1368 mit Kunigunde v. Skalicz hinsichtlich der beiderseitigen Güter ⁷⁷⁾). Zu 1390 und 1549 und seitdem s. Besitzer v. Czernahora.

16. Lubie, (ehemals Ljbie und Ljby). Jessel v. Lufowicz verschrieb 1368 seiner Frau Anna auf 5 Lahn. im D. Ljby 25 Mf. Morgengabe ⁷⁸⁾), und erhielt 1373 von der Wittwe eines Hartmann ihr Heirathgut auf demselben D. im Werthe von 25 Mf. ⁷⁹⁾). Zu 1374 und 1385 s. man die Besitzer v. Bukowicz. 1398 verkauft Jessel v. Kitzankow dem Johann v. Braslawicz das ganze D. Ljbie, der darauf seiner Frau Dffa 50 Mf. als Heirathgut anwies ⁸⁰⁾), welches diese 1399 ihren Kindern Böhuf,

⁷²⁾ VII, 10, 22, 32, 33, 39, 42. ⁷³⁾ VIII, 22, 23. ⁷⁴⁾ XII, 6, 19. ⁷⁵⁾ XIII, 33. ⁷⁶⁾ I, 6. ⁷⁷⁾ B. L. Prov. Brun. I, 6, 7. ⁷⁸⁾ B. L. Prov. Brun. I, 7. ⁷⁹⁾ II, 7. ⁸⁰⁾ IV, 6.

Anna und Katharina abtrat⁸¹⁾. Zu 1415 und 1466 s. man die Besitzer v. Ankowitz. Im J. 1492 nahm Elisabeth v. Eserkowicz die Susanna v. Melicz und deren Tochter Elisabeth auf die DD. Lyble und Sjumicz in Gemeinschaft⁸²⁾, aber 1549 war das erstere schon bei Czernahora (s. oben).

17. Milonitz. Die Gattin Jessel's v. Boskowitz, Anna einigt sich 1358 hinsichtlich ihrer Habe daselbst (1 Lahn) mit einem Paul, der 4 Lah. in Wilemowitz besaß, verkaufte gleichwohl diesen Lahn im folgenden J. ihrem Gemahl. 1364 kommt ein Georg v. Milonitz vor⁸³⁾ und 1385 verkauft Szenek v. Ugezd an Margareth v. Skowicz 1 Hof in Milonitz⁸⁴⁾. Zu 1390 s. Besitzer v. Czernahora. 1420 nahm ein Geistlicher, mit Namen Johann v. Milon, seinen Bruder Pierech daselbst in Gemeinschaft⁸⁵⁾, und 1549 war es bekanntlich (s. oben) mit Czernahora verschmolzen.

18. Speschau (Spessow, Spissow). Im J. 1373 erstand der Brünner Bürger Ertlin die DD. Spissow und Sedla von den BB. Hermann und Wssebor v. Katicz⁸⁶⁾, dessen ohngeachtet verkauft 1391 der Letztgenannte dem Jessel Puffka v. Kunstadt das ganze D. Spissow sammt der Mühle⁸⁷⁾ und Erhart v. Kunstadt veräußerte es nebst 1 Freihof wieder 1407 an Wix, genannt Liffka, sammt 4 Lahn. in Dobra⁸⁸⁾, aber schon 1415 verlaufen Johann Dupnik v. Nietkowitz und Piroch v. Lazanek dieses D. sammt dem Freihofe und Hubehdre dem Waniel v. Boskowitz-Czernahora⁸⁹⁾. Indeß überließen die BB. Jessel und Heinrich v. Boskowitz 1451 dieses D. sammt der Beste, Hof und dden Häusern abermals Kaufweise dem Johann v. Schellenberg⁹⁰⁾, der es 1482 Albrecht v. Boskowitz landtäglich eintragen ließ⁹¹⁾, welcher seiner Gemahlin Apollonia v. Kraig, (1490) darauf und auf dem D. Korým 2000 fl. mähr. als Morgengabe versichert⁹²⁾. Im J. 1531 schenkte der mähr. Oberst-Kämmerer, Christoph v. Boskowitz-Tribau seiner Gemahlin Katharina v. Kunowicz dieses D.⁹³⁾, aber bald darauf (vor 1549 s. oben) kam es zu Czernahora, bei dem es bis jetzt verblieb.

⁸¹⁾ IV. 6. 19. ⁸²⁾ XII. 17. ⁸³⁾ B. 2. Prov. Bran. I. 11. 23. und über Wilhel. de Cunstat ebenda 1. ⁸⁴⁾ III. 17. ⁸⁵⁾ VIII. 6. ⁸⁶⁾ D. 2. II. 7. ⁸⁷⁾ VI. 15. ⁸⁸⁾ VII. 26. ⁸⁹⁾ VIII. 28. ⁹⁰⁾ B. 2. IX. 5. ⁹¹⁾ das. XI. 21. ⁹²⁾ ebenda XII. 7. ⁹³⁾ das. XX. 4.

19. Żernowit (ehmals Żirotky). 1551 verkauft Jencz v. Łomnicz der Klara v. Krawar und ihrem Sohne Wznata dieses D. nebst 1 Hof und das D. Łhotka für 190 Mk., aber 1368 veräußerte derselbe Jencz abermals dem genannten Wznata den Hof Żirotky sammt dem D. Łhotka und Zubehör⁹⁴⁾. 1389 verkauft Johann v. Łomnicz 1 Hof mit 2 Aekern daselbst dem Etach v. Kofor⁹⁵⁾. Zu 1371 und 1390 vergl. man die Besitzer von Borstendorf und von Czernahora. Im J. 1464 verkauft Heinrich d. ä. v. Boskowič den Erben nach Wenzel v. Wajan das D. Żirotky nebst 1 Hof und dem D. Łhotka⁹⁶⁾, und 1480 nahm Johanna v. Wajan den Wenzel v. Esferkowiez in Gemeinschaft auf dasselbe D. und ihr sonstiges Eigen⁹⁷⁾. Seitdem keine Spur davon bis 1549, wo es, und seitdem immerfort bei Czernahora geblieben.

20. Ugezđ (auch Ugozd). Zu 1368 s. man die Besitzer v. Wodierad; zu 1385 die v. Milonit, so auch zu 1407 und 1437; zu 1309 jene von Czernahora und ebenso zu 1437 und 1549. Ueber die dasige Pfarra gibt die Ortsbeschreibung die nöthige Nachricht.

21. Von den Besitzern des 1/2 St. ö. vom D. Gestřeby einsam gelegenen obrgftl. Meierhofes S w e g s l a u (Swogslawa), der vor Alters ein eigener Ritterhof gewesen, und wobei der Sage nach einst ein Nonnenkloster mit Namen S w o r s k o gestanden seyn soll, nennen wir mit G. Horšy⁹⁸⁾ 1559 und 1561 Albrecht Dubczanski v. Idienta, 1580 Christoph Drahanowski v. Pienczin, 1590 den Kaiser Grundherrn Bahus Drnowit v. Drnowit, 1623 den k. k. Proviantmeister Wenzel Schubit v. Chobinie (Erbauer eines Altars auf dem Grabe seines Vaters, gewesenen Burghauptmanns zu Raib, in der dasigen Kirche), 1660 Leopold Franz Gf. v. Nachod, 1670 Mathias Georg Chudeczky v. Chotieffow und 1675 den k. k. Befehlshaber auf dem Spielberge, Georg Christoph Freih. v. Dietrichstein, von dessen Wittwe Regina, geb. Gfin. v. Gälching, Karl Josef Fürst v. Liechtenstein denselben 1681 zur Burg Czernahora erkauft.

Beschaffenheit. Der Flächeninhalt der Hsft. beträgt 10,214 Joch 1476 2/6 □ Kl. Etwa die Hälfte davon bildet eine Ebene, das Uebrige ist gebirgig und gehört zu dem schmalen, für Geognosten so merkwürdigen Sandstein- und

⁹⁴⁾ D. L. I. 19. 104. ⁹⁵⁾ VI. 4. ⁹⁶⁾ XI. 10. ⁹⁷⁾ XII. 4.

⁹⁸⁾ Archiv x. 1818 S. 416, Note.

		obrgfl.		unterthän.
Ackern . . .	822 J.	15 ² □	Kl. 5148 J.	413 □ Kl.
Wiesen mit parific.				
Teichen u. Gärten.	153 "	505 ¹ "	593 "	880 ² "
Auweiden . . .	243 "	62 "	797 "	576 "
Waldung . . .	2012 "	847 ⁴ "	674 "	357 ¹ "

Der Boden in der Gebirgsgegend ist meistens Theils Mergel und Sand mit weniger Dammerde, nur für Roggen, Hafer und Kartoffeln geeignet; in der Fläche dagegen hat die zureichende Dammerde eine Lehmunterlage, und ist dem Anbau von Weizen, Roggen, Gerste, Hafer, Hauf, Bohnen, Erbsen, Kartoffeln u. sehr zuträglich. Die Obstbaumzucht, auf eingefriedete Gärten beschränkt, liefert Äpfel und Birnen veredelter Gattung; minder erheblich ist die Bienenzucht aus Mangel zureichender Wiesen. — Die obrgfl. Waldung zerfällt in 2 Reviere, und ist mit Tannen, Fichten, Kiefern und Buchen bestockt. Der Wildstand ist dem Areal angemessen, und besteht in Rehen, Hasen, Repphähnern und Waldschneppen.

Der Viehstand beträgt, an:

	obrgfl.	unterth.
Pferden	4	539
Rindvieh	60	679
Schafen	2000	822 Stücke,

die hschaffl. Seits hoch veredelt sind. Außerdem werden auch Ziegen und Borstenvieh gehalten. Die Obrigkeit hat 5 Reiterhöfe, deren 2 in Czernahora, 1 bei Geströb, 1 in Bukowiz und 1 in Slabohy liegen.

Mit Gewerben jeder Art beschäftigen sich 235 Landmeister, darunter 10 Fleischer, 8 Mahl- und 3 Sägemüller, 4 Brod- und 2 Luxusbäcker, 1 Bräuer, 1 Brauntwein- und Rosogliobrenner, 1 Gastwirth, 8 Fassbinder, 33 Maurer, 2 Seifensieder, 2 Schlosser, 26 Schneider, 21 Schuster, 3 Steinmeze, 4 Tischler, 19 Fuß- und Kurtschmiede, 4 Wagner, 4 Hafner, 35 Weber, 1 Seiler, 1 Kürschner u. s. w.; auch ist hier 1 Weinhandlung. — In der obrgfl. Pottaschegrube zu Czernahora werden in 2 Kesseln jährlich wenigstens 100 Ctr. Pottasche erzeugt.

Der Handel beschränkt sich auf Holz und Getreide, welche Artikel in Bränn ihren Absatz finden, wozu die aus Böhmen nach Bränn mitten durch das Dom. führende Post-

strasse förderlich ist. An sie knüpfen sich 2 Landstrassen, deren eine dñl. Czernahora mit Raß und Blanskv, die andere aber nördlich mit Boskowitz verbinden. Die nächste k. k. Post ist in Lipowka.

Schulunterricht wird in 6 Trivialschulen, nämlich zu Augezd, Borstendorf, Czernahora, Lang-Phota, Jablonian und Speschau erteilt. — Armenanstalten bestehen bei jeder Pfründe, die in Borstendorf hat ein Stammvermögen von:

	1932 fl. 48 fr., und betheilt	8	} Arme
jene in Augezd	60 fl.	6	
die in Czernahora	1520 fl. 46 fr.	10	
und die in Lang-Phota	64 fl. 19 fr.	4	

Das Gesundheitspersonale besteht aus 1 obrigkeitlichen Wundarzte in Czernahora und 9 Hebammen in den einzelnen D.

Ortbeschreibung. 1. Czernahora, 3 Meilen von Brünn an der von da über Zwittau nach Böhmen führenden Poststrasse und am nördl. Fuße des Schloßberges gelegener Markt von 143 H. mit 808 E. (382 mtl. 426 wbl.) und einem Viehstande von 41 Pfd., 22 Och., 141 Küh. und 819 Schafen. Hier ist der Sitz des obgkl. Wirthschaftsamtes und einer 1784 vom k. k. Religionsfonds (der auch Patron ist) gestifteten Lokalie mit Schule und vor dem hl. Laurentz geweihten Kirche mit 4 Altären (Lettowiz. Dekanats), welche, am 1710 erbaut, bis 1784 der Borstendorfer Pfarrefirche als Tochter unterstand. Zu ihrem Sprengel gehört außer Czernahora selbst nur noch das D. Zernowitz. Auf dem gegen S. und W. ziemlich schroff abfallenden Schloßberge sieht man Ueberreste der vor etwa 90 J. abgebrannten Burg Czernahora, die seitdem zum Theil wieder hergestellt ist, und im bewohnbaren Stande erhalten wird. Gewissermaßen als zweites Ahnenhaus der mächtigen Familie Boskowitz, deren Eigen sie bis zum Aussterben dieses Geschlechts verblieb, ist sie auch durch mehre Belagerungen (z. B. jene 1423 durch den Dänmh. Bischof Johann den Eisernen, welcher mit seinen Feuermörsern die darin verzweifelt sich wehrenden Hussiten zur Uebergabe zwang, und durch K. Georg 1468) der Landesgeschichte hinreichend bekannt. Außerdem sind hier 1 obgkl. Brauhs., 1 Brauntweindbrennerei, 1 Gast- und 2 Wirthshäus., 2 obrgkl. Meierhöfe, 4 Mühlen, 1 Brettsäge, 1 Pottaschehütte und 1 Effigiederei. Czernahora führt das

Wappen der Boskowitz, und hat nebst 1 Wochenmarkt (an jed. Mittwoch) 4 Jahrmärkte, nämlich an Joseph, Dienst. vor Fronleichnam, an Laurentz und Dienst. vor Gallus. Zu Gunsten des Benedikt v. Boskowitz errichtete hier K. Georg im J. 1465 eine Mauth, und bestimmte die diesfalligen Abgaben in einer eigenen Verordnung (dcto. w Praze. 20h. Brzezna). Unter den Elementarunfällen, welche der Ort erlitt, waren die durch Unvorsichtigkeit im obgkfl. Brauweinhaus am 4. Mai 1802 ausgebrochene Feuersbrunst, welche dieses Gebäude sammt dem Brauhause und die ganze Reihe der an die Poststraße anstoßenden Hh. verzehrte, ferner der am 26. Mai 1830 um 6 Uhr Nachmittags von W. hergekommene Sturmwind, welcher Bäume entwurzelte, mitten von einander brach, Dächer abdeckte, sie in die Höhe hob und wie Papier mehre Klaster weit in der Luft fortführte, und hölzerne Scherren, Schuppen zc. gänzlich zerstörte, die merkwürdigsten. Am 25. Nov. 1833 um 6 Uhr Abends hatte man bei gelinder, träber und stiller Witterung in südlicher Richtung plötzlich eine starke und einem Feuerballe ähnliche Lichterscheinung, welcher ein Donnerähnliches, wie mit Ketten rasselndes Getöse nachfolgte, und auf diesem sowohl wie auf dem Hst. Kaiser Gebiete von mehren Aerolithen sich entsand. Die Brechrubr von 1831 und 1832 raffte in den diesbstl. Orten Czernahora, Boskowitz, Borstendorf, Brelow und Lajan 129 Personen hinweg.

2. Borstendorf (Boritow), 1/8 Ml. n. an der Boskowitz im Thale, D. von 119 H. mit 715 E. (328 mal. 387 wbl.). Nebst 2 Wirthshh., 2 Mühlen und der oberwähnten obgkfl. Alaunhütte ist hier auch eine dem obgkfl. Schutz unterstehende Pfarre, Schule mit der dem hl. Georg gewidmete Kirche von 4 Altären (Lettowitz. Dekan.), die schon 1502 als Pfarre bestand (siehe ob. Besitzer), und merkwürdig genug, fortwährend im Besitz der Katholiken blieb, während die ganze Nachbarschaft der hussitischen Lehre huldigte. Sie bewahrt die Grabsteine 2 Personen aus dem Hofstaate der ehemaligen Burgherren v. Czernahora, nämlich des 1568 † Wladislaw Emanuel Koniaz v. Hodislaw und der 1576 † Katharina Egertrawka v. Gloswitz. Eingepf. sind hieher noch die D. Gesebsh, Speschau und Krhow. Einer der dasigen Pfarrer klagt im Hausprotokolle sehr über die vom schwedischen Feinde 1643 und 1644 erlittenen Plünderungen, der sammt der ganzen Gemcinde sogar zwang, in Höhlen und

Schluchten der dichten Waldung mehrere Wochen hindurch Sicherheit zu suchen; — ein anderer (Wenzel Halezil) erzählt ebenda, daß 1740 gottlose Räuber die hiesige Kirche und den Pfarrhof ausgeraubt haben.

3. Beikowitz (Bežkowitz), 1 Ml. nw. an der Begowka, D. mit 55 H., 304 E. (150 mnl. 154 wbl.), 1 Wirthshaus und 1 Mühle mit Brettsäge.

4. Brtkow, 1 1/4 M. nw. im Gebirge, D. von 44 H. mit 265 E. (133 mnl. 132 wbl.) und 1 Wirthshaus.

5. Jablonian (Jablonianý), 1 1/4 M. nd. am rechten Ufer der Zwitzawa, D., zählt in 47 H. 227 E. (112 mnl. 115 wbl.); auch ist hier 1 Schule, 1 Wirths. und 1 Mühle.

6. Jentsch (Genz), 1 1/4 M. nw., D. von 19 H. mit 124 E. (55 mnl. 69 wbl.).

7. Jestřebý (Gestřebý) 1/2 M. s. unfern der Zwitzawa, D. von 42 H. mit 229 E. (107 mnl. 122 wbl.). Hier ist 1 Wirthshs. und in der Nähe der bereits oben besprochene obgkl. Meierhof S w e g s l a u, der ehemals ein eigenes Rittergut gewesen.

8. Klemow, 1 M. nd., D. von 11 H. mit 173 E. (32 mnl. 41 wbl.) und 1 Wirthshs.

9. Lhota = Klein, (Mala Lhota, auch Seibena b. i. Galgen-Lhota), 3/4 M. s., zählt in 32 H. 176 E. (91 mnl. 85 wbl.), und hat 1 Wirthshs.

10. Lubie, 1 M. w., D., hat 23 H., 131 E., (58 mnl. 73 wbl.), 1 Wirthsh. und 1 Mühle mit Brettsäge.

11. Milonitz (Milonice), 3/4 M. s. an der Poststraße, D. von 20 H. mit 115 E. (61 mnl. 54 wbl.), und hat 1 Gasteinkehrhs. Von der daselbst im 15. Jahrh. bestandenen Beste (s. dess. Besitzer) findet sich dormal keine Spur.

12. Speschau (Spessow), 3/4 M. s., D. von 53 H. mit 306 E. (150 mnl. 156 wbl.), 1 Schule und 1 Wirthshs.

13. Fernowitz, 1/4 M. w., D. von 32 H. mit 204 E. 107 mnl. 97 wbl.) und 1 Wirthshaus.

Ferner gehören zu Czernahora Anttheile nachfolgender fremdschl. DD.

14. Lugezd., 1 1/4 M. sw. von 48 H. mit 328 E. 157 mnl. 171 wbl.), 1 Pfarre mit Kirche, Schule und 1 Wirthshs.; ein Drittheil davon gehört zu Czernahora, die 2 andern aber der Maltheser Ordens-Commende Kreuzhof bei Brünn.

15. Bükowiz, 1 $1/2$ M. w. mit 20 H. und 117 E. (58 mnl. 59 wbl.); davon gehört etwa ein Drittel nebst 1 Meierhofe zu Czernahora, das Uebrige aber zu Lomniß.

16. Sluboký, 1 $1/4$ M. w. mit 31 H., 197 E. (96 mnl. 101 wbl.) und 1 Meierhof, welcher sammt dem größeren Theile des D. der Hft. Czernahora untersteht, das andere aber der Hft. Lomniß. In der Nähe findet man den oben erwähnten Thurm Trmaczow.

17. Laschan (Lazanj), 1 M. s. an der Poststrasse, D. mit 38 H., 205 E. (100 mnl. 105 wbl.) und 1 Gasteinkehr- wie auch 1 Brauntweinhaus. Der größere Theil desselben gehört der Maltheser Ordens-Commende Kreuzhof.

18. Lhota-Lang (Dlauha Lhota), 1 $1/4$ M. nw. mit 32 H. und 227 E. (113 mnl. 114 wbl.). Nebst 1 Wirthshs. ist hier auch eine 1785 vom k. k. Religionsfonde gestiftete und seinem Schutze auch unterstehende Lokalle, Schule und eine uralte (2 Glocken haben die Jahrszahlen 1400 und 1418) dem hl. Bartholomäus gewidmete Kirche mit nur 1 Altar, zu der auch die DD. Beglowiz, Brtiow und Jentsch eingepf. sind. Die Letztere war im 15. Jahrh. unstreitig eine Pfarre, deren sich die Hussiten frühzeitig bemächtigten, und hatte noch 1806 2 Kelche, deren einer die Aufschrift: Hunc calicem comparavit D. Samuel Destinawicz (?) orate pro eo. 1422. Joh. Hussus, der andere aber nur J. Hussus führte. Der größere Theil dieses D. gehört zum Lehngute Blansko.

19. Wodierad (Wodierady), 1 $1/4$ M. n., hat 72 H. 298 E. (190 mnl. 108 wbl.), 1 Wirthshs. und 1 Meierhof, welcher nebst einigen Häusern zur Hft. Lissiß gehört während ein anderer Theil dieses D. dem Domin. Kunstat der größte aber der Hft. Czernahora untersteht. Von der selbst noch 1490 bestandenen Beste (siehe Besitzer) hat sich je Spur verloren.

Fideikommiß = Herrschaft Diwaf mit dem Gute Poblehradiz.

Lage. Liegt im OSD. des Kreises zwischen den minien Bojanowiz, Pawlowiz, Selowiz und Klobauk.

Besitzer. 1. Von Diwaf (auch Diwol, Di ky). Die Spitzignower Kirche besaß hier schon vor 1

1 Lahn¹⁾), aber 1210 schenkte der Gf. Leo v. Klobanek für den Fall seines kinderlosen Absterbens nebst andern DD. auch dieses der von ihm gestifteten Abtei Obrowitz²⁾), deren Abt Theodorich es „um der Hungersnoth zu entgehen“, im J. 1262 dem Brünner Herburger Nonnenkloster für 120 Mk. verkaufte³⁾). Bei diesem verblieb das D. bis zu dessen Auflösung im J. 1581, wo es Kais. Rudolph II. sammt dem dasigen Freihof, Weingärten und andern DD. desselben Klosters (siehe das. bei dem Artik. Bränn) dem Brünner Jesuitenkollegium schenkte⁴⁾), bis es nach der Aufhebung des Ordens dem k. k. Studienfonde zuviel, welcher es sammt Pohlehraditz und Bazan am 6. Nov. 1789 dem k. k. Hofrathe Anton Friedrich v. Mayerer für den jährl. Zins von 5507 fl. 38 kr. in Erbpacht überließ, und (sammt den genannten 2 DD.) am 4. Juni 1807 für die Summe von 135,093 fl. 7 kr. vollends verkaufte. Er aber veräußerte schon am 19. Nov. d. J. Diwal und Pohlehraditz für 136,737 fl. an den k. k. Obristwachmeister Franz v. Langendonc⁵⁾) und dem letzten Willen dieses vom 3. Apr. 1809 zufolge trat die Fürstin Karolina v. Lichtenstein, geb. Gfin. v. Wanderscheid am 28. Oktob. 1828 die Güter Diwal und Pohlehraditz dem Karl Vicomte v. Tribert ab, der sie auch gegenwärtig besitzt.

2. Pohlehraditz (ehemals Volehraditz). Die Lundenburger Kirche besaß hier schon 1131 5 Lahn⁶⁾). Der Stifter der Obrowitzer Abtei (1210) Leo v. Klobanek, nannte sich auch darnach, und ein zweiter Leo v. Volehrad. Kommt zwischen 1235 und 1271 in mehreren Urkunden der Stifter Obrowitz, Pradisch, so wie der Herburger Nonnen in Bränn als Zeuge vor. Im J. 1286 war es im Besiß der DD. Leo und Kald, die sich darnach genannt, und dem Obrowitzer Stifte 2 Lahn. in Gurdan verkauft hatten⁷⁾), 1310 aber in

¹⁾ Urf. des B. Jbid d. J. ²⁾ Urf. ddo. in Brunna d. J. ³⁾ Urf. R. Wenzels vom J. 1286. ddo. Bruno XII. Cal. Marc. Es heißt darin: »quod eum in odia ingrudente fratres monasterii S. Marie V. in Zabrdowicz necessitatibus occuparentur quam plurimis, debitis aliquibus obligatis etc. und Diar. Oeconom. Soc. Jes. Colleg. Brun. Jbid. ⁴⁾ Urf. ddo. Pragae 10. Septembr. ⁵⁾ Bazan wurde als selbstständiges Gut abverkauft, s. das. ⁶⁾ Urf. des B. Heinrich Jbid. ⁷⁾ Urf. B. Theodorichs von d. J. ddo. Bruno XII. Cal. Apr.

dem eines Otto⁹⁾, der noch 1356 seiner Frau Klara v. Wffschowitz auf 1 Mühle mit Zubehör in Prittlach 75 Mk. Witthum verschrieb⁹⁾, während schon 2 J. später ein Wilhelm v. Poleh. genannt wird¹⁰⁾. Im J. 1360 besaß es einer der Söhne Gerhards v. Kunststadt mit Namen Wilhelm¹¹⁾, und war 1362 bis 1367 Obrist-Kämmerer des Bräun. Landrechts¹²⁾, außer ihm aber auch sein Bruder Boczel, der sich gleichfalls darnach nannte¹³⁾. Erhard v. Kunststadt verschrieb als Vormund der Waisen des genannten Wilhelm der Wittwe desselben Ezenka 1373 auf die Burg Polehraditz und andere Güter 500 Mk. als Witthum¹⁴⁾, welche 1385 ihr sämmtliches Eigen im D. Raticfflowicz ihrem ältesten Sohne Wilhelm v. Polehr. abtrat. Im J. 1392 besaß es Emil v. Kunstadt, der sich darnach nannte, seiner Gattin Barbara v. Schirpow auf Unter-Bojanowitz und Boreticz 750 Mk. als Morgengabe verschrieb¹⁵⁾, und nach seinem Tode (um 1407) nahm sein gleichnamiger Sohn 1416 seine Vetter Boczel und Emil v. Luczka auf seine Güter, worunter auch Polehraditz, in Gemeinschaft¹⁶⁾. Ihm folgte um 1436 Kuno v. Kunstadt (al. de Bolehradicz) im Besitze nach, welcher 1447 dazu das nahe Arschleben erkaufte¹⁷⁾, aber um 1450 gestorben seyn muß, weil das Jahr darauf Ezenek v. Kunststadt darnach sich nennt, und seiner Gattin Margareth v. Schwamberg auf Ober-Bojanowitz 2000 Dukat. Witthum anweist¹⁸⁾. Im J. 1481 nennen sich Kuno und Boczel v. Kunst. zugleich darnach, und ersterer war mit unter den mähr. Baronen, welche der Sicherheit im Lande wegen damals die Raubburgen Smirtau und Schraditz erkauften¹⁹⁾, der letztere aber (auf Buzau veräußerte 1490 das D. Polehraditz sammt der Burg, und Patronat dem Protiwecz v. Bastizl auf Ezenowicz²⁰⁾, welcher darauf 1497 seiner Frau Anna v. Ezenowicz 1800 fl. mähr. verschrieb, obwohl in demselben J. Johann Kuna v. Kunst. und seine jüngern BB. den BB. Heralt und Ladislaw nebst der oben Burg Luczka u. A. auch 1 Heger, Stücke Walbes und 1 Leich in Polehraditz abtraten²¹⁾.

⁹⁾ Urk. f. d. Stift Oslawan von d. J. ⁹⁾ B. L. I. Prov. Brun.

¹⁰⁾ Das. I. Prov. Brun. 10. 12. ¹¹⁾ O. L. I. 79. ¹²⁾ B. L. I. Distric. Jempnic. 2. ¹³⁾ O. L. I. 123. ¹⁴⁾ B. L. II.

¹⁵⁾ Das. III. 6. 91. ¹⁶⁾ Das. VII. 26. ¹⁷⁾ Das. VIII. 10.

¹⁸⁾ Eben da IX. 5. ¹⁹⁾ O. L. XII. 27. B. L. XI.

²⁰⁾ B. L. XII. 9. ²¹⁾ Das. XIII. 9. 10.

Sohn jenes Prochwocz Herrmann verkaufte 1512 das Gut Ezyfowicz sammt der Burg und dem Städtch. Polehraditz dem Heralt Runa v. Runstadt, welcher darauf seiner Gemahlin Magdalena v. Komnicz 5000 fl. mähr. als Morgengabe verschrieb²²⁾, und dasselbe im letzten Willen vom J. 1528²³⁾ bestätigte. Gleichwohl verkauften nach seinem Tode 1535 seine Bürgen, nebst dem Gute Ezyfowicz, auch die obere Burg und Städtch. Polehraditz den W. Wilhelm und Albrecht v. Wiczlow auf Eymburg, wozu Johann v. Woysslawicz, Sigmund v. Ludanicz, und 1539 auch Peter v. Wischowitz ihr, nach jenem Harald auf diese Güter vererbtes Recht abtraten²⁴⁾. Im folgenden J. theilten sich die Erbkäufer dergestalt darein, daß Albrecht das Gut Ezyfowicz mit Zubehör, Wilhelm aber die obere Burg Polehraditz sammt dem Städtch., Zehnten, Wetz-Bergrecht, Mühlen und Wälder übernahm, und 1544 der Susanna v. Bruczowicz und ihrem Sohne 100²⁵⁾, seiner eigenen Frau, Johanna v. Hag aber (1547) 500 Schk. Grosch. darauf verschrieb²⁶⁾. Sein Sohn Zawiss erscheint 1563 als Besitzer von Polehraditz²⁷⁾, dessen Sohn und Erbe, Hans Adam v. Wiczlow, an dem Aufruhre in Mähren Theil nahm und flüchtig wurde, worauf Kais. Ferdinand II. den ihm heimgefallenen Markt Polehraditz dem Brünner Jesuiten-Kollegium „ad pias causas, wegen des in der Rebellion erlittenen großen Schadens“ am 1. Sept. 1622 schenkte²⁸⁾, welches es, sammt Diwal und Wajan, bis zur Aufhebung des Ordens besaß. Seitdem sehe man die Besitzer von Diwal nach.

Beschaffenheit. Der nutzbare Flächeninhalt der vereinigten Güter beträgt 3381 Foch 391 1/6 □ Rfst., und die Oberfläche bilden unbedeutende, aus jungen, mit einem stark kalkhaltigem Mergel, Saug- und Kleb-Schiefer erfüllten Flöße bestehende Hügel, worunter der bei Diwal befindliche und „Redanow“ benannte, der höchste ist. Sie sind insgesammt mit einer 2 bis 3 Schuh tiefen Glebe bedeckt und werden meist beurbart.

Als Gewässer sind nur einige Wiesenquellen vorhan-

²²⁾ Das. XIV. 16. ²³⁾ ddo. w Brně w pátel po staupenj na nebe Rjřka P. ²⁴⁾ Eben da. XXI. 8. 12. u. XXII. 9. ²⁵⁾ 41. ²⁶⁾ 17. 41. 58. ²⁷⁾ Das. XXIV. 34. ²⁸⁾ Das. XXXII. 7.

den, die sich zu dem s. g. Diwaler Bache ansammeln, und die ehemaligen Teiche wurden längst in Acker umgewandelt.

Die Bevölkerung beträgt 1605 S. (769 mnl. 836 wbl.), worunter 17 Nichtkatholiken, helvetisch. Bekenntnisses (14 in Polehraditz, 3 in Diwal), die übrigen bekennen sich zum katholischen Glauben und reden insgesammt Mährisch.

Die Erwerbquellen bestehen im Ackerbau, Weinbau und Viehzucht. Zu landwirthschaftlichen Zwecken verwendet man:

a) bei Diwal

		obrgfl.		unterthän.
als Acker	98 J.	684 $\frac{1}{2}$ □ Kl.	575 J.	350 $\frac{1}{2}$ □ Kl.
„ Wiesen u. Gärten	16 „	243 „	68 „	707 „
„ Hutweiden	18 „	820 $\frac{2}{3}$ „	25 „	986 $\frac{1}{3}$ „
„ Weingärten	4 „	1082 „	84 „	107 $\frac{2}{3}$ „
„ Waldung	341 „	279 „	43 „	590 „

b) bei Polehraditz

„ Acker	67 „	1007 „	693 „	1507 „
„ Wiesen u. Gärten	3 „	898 „	80 „	175 „
„ Hutweiden	63 „	751 „	10 „	226 „
„ Weingärten	— „	— „	225 „	478 „
„ Waldung	509 „	1037 „	276 „	1262 „

Der Boden besteht meist aus Dammerde, mit einer Untertage von Lehm, Mergel und (selten) Sand, und sagt allen Getreidegattungen, so wie dem Anbau des Maises, der Hülsen- und Knollengewächse gut zu. Der Weinbau wurde auf beiden Dominien schon im 16. Jahrh. (s. die Besitzer) stark betrieben und bildet auch jetzt noch eine bedeutende Erwerbquelle des Unterthans. Die Weinberge haben eine s. d. Abdeckung und liefern im Durchschnitte jährlich zwischen 80 bis 100 Faß Weines mittlerer Gattung. Dieser sowohl, als auch das theils in eingefriedeten Gärten und theils in den Weingärten erzeugte Obst (besonders schmackhafte Kirscheln, Zwetschken, Rüsse, etlere Aepfelgattungen z.), wird meist an die nächste Nachbarschaft, letzteres zum Theil auch in Brünn abgesetzt. — Die obrgfl. Waldung bildet 2 Reviere (Diwaler und Polehraditzer), und enthält vorzugsweise Eichen, außerdem auch no Birken und Kiefern. Die Jagd ist niederer Art und liefert im jährl. Durchschnitte 300 bis 400 Hasen, 100 Stück Rehföhner und 20 bis 25 Schnepfen.

Der landwirthschaftliche Viehstand zählt:

	obrgfkl.	unterthdn.
Pferde	6	107
Rindvieh	14	179
Schafe	921	81 Stücke ge-

wöhnlichen Landschlages, mit Ausnahme jenes der Obrigkeit, welches veredelt und in dem Meierhofs zu Diwal eingestellt ist.

Mit Gewerben beschäftigen sich 30 Landmeister, als: 2 Fleischer, 3 Mäler, 2 Brantweimbrenner, 2 Gastwirth, 1 Brunnenmeister, 2 Huf- und Kürschmiede, 1 Fassbinder, 1 Kalkbrenner, 1 Selter, 1 Wagner u. Die Obrigkeit besitzt 1 gegenwärtig verpachtete Pottaschenfiederet in Polehraditz, welche in 1 Hütte mit 1 Ofen und 2 Kesseln durch 3 Arbeiter wenigstens 150 Etr. Pottasche jährlich liefert, und die Gemeinde Polehraditz erzeugt viel Wäsche-Stärke aus Weizenmehl.

Für den Jugendunterricht sind Schulen zu Diwal und Polehraditz, und die Armen werden durch freiwillige Beiträge an Gewaaren unterstützt. — Aerztliche Hilfe sucht man bei den nächsten Dominien; in Diwal selbst besteht nur 1 Hebamme.

Mit der Nachbarschaft ist der Körper mittelst mehrerer Landwege verbunden, und die nächste (Brief-) Post ist in Auspitz.

Ortbeschreibung. 1. Diwal (Diwaky), 5 Stund. S. von Bränn, in einem von Hügeln umgebenem Thale gelegenes D. von 136 H. und 716 E. (354 mnl. 362 wbl.). Es ist der Sitz des Wirthschaftsamt und einer 1784 vom k. k. Religionsfonde gestifteten Lokalle, deren der Himmelfahrt Mariens geweihte Kirche nur 1 Altar hat, und zu deren Sprengel nur dieser Ort gehört. Sie untersteht sammt der Schule dem obrgfkl. Schutze und dem Klobauker Dekanate und bestand zufolge einer Glockeninschrift schon vor 1603, in welchem J. sie sammt den größten Theile des D. von den ins Land eingefallenen Ungarn verbrannt wurde. Das hschfcl. Schloss, in der Form eines länglichen Vierecks, steht mitten in einem Parke, hat im Erdgeschoße 6 Zimmer nebst mehrem Kammern, und im Stockwerke selbst 1 Saal und 21 Gemächer. Es ist mit der Fronte dem Dorfe zugekehrt, und von rechten obrgfkl. Gebäuden, als dem Hofe sammt Schickkasten,

Weinkeller, Stallungen und dem Brauhause umgeben. Nebstdem ist im Orte 1 obgrftl. Branntweinsb., das Gemeinderath- und zugleich Wirthshs., so wie das ansehnliche Gebäude der ehemals hier bestandenen (1808 und flg.), seit mehren Jz. aber eingegangenen Tuchfabrik, welches dormal den obgrftl. Beamten zur Wohnung dient. Laut obiger Glockenausschrift wurde der Ort in Beginn des 17. Jahrh. von den Truppen des siebenbürgischen Fürsten Boczkai verheert, und mehre dafige Einwohner von ihnen ermordet. Im J. 1670 wurde die Gemeinde von der Anfalls-Verbindlichkeit befreit. (Diar. Oecon. Soc. Jes. Colleg. Brun. Hdschft.).

2. Polehraditz (Polehradice), $1\frac{1}{2}$ St. oß. im Thale gelener Markt von 196 H. mit 889 G. (415 mnl. 474 wbl.), 55 Pfd., 32 Och., 87 Röße und 72 Schafen. Pfarre, Kirche ²⁹⁾ und Schule stehen unter obgrftl. Schutze, und sind gleichfalls dem Klobauer Dekanat untergeordnet. Schon 1387 war hier eine Pfarre, da in demselben J. das Stf. Peters-Kapitel in Bränn dem Nonnenstifte in Rantß das D. Sulowiß für den Zins der Pfarrkirche in Polehraditz abtrat ³⁰⁾, und mochte beständig im Besitze der Katholiken geblieben seyn, weil sogar 1616 ein katholischer Pfarrer, Valentin Marschalek, und seitdem auch seine Nachfolger in ununterbrochener Reihe urkundlich verzeichnet sind. Aus dem Obigen (s. Besizer) weiß man, daß hier 1373 eine Burg bestand, aber 1535 bereits öde war ³¹⁾, und eben so auch, daß der Ort bereits im J. 1512 ein Markt gewesen. Er bewahrt in seinem bethärmten Gemeindehause mehre Handvesten ehemaliger Besizer, als: 1503 von Protiwecz v. Jastrizl, welcher der Gemeinde die Weingärten »w stary horz a nowy swietly« schenkt ³²⁾, von Boczel Runa v. Kunststadt, da sie 1453 sie vom Anfallsrechte entband, von Wilhelm v. Wiczlow, welcher ihr 1532 ein Rathhaus schenkt, sammt dem Recht Salz, Eisen und andere Waaren darin verkaufen und Bier und Wein ausschanken zu dürfen ³³⁾, von Wilhelm, Albrecht und Zawisß v. Wiczlow über den zu leistenden Weingehet

²⁹⁾ Eine der Wenigen, welche in den »Kirchen-Inventarien« nicht beschrieben ist und die demnach nur obenhin bemerkt werden kan
³⁰⁾ B. L. III. 45. ³¹⁾ Jetzt kennt man nicht einmal die Stätt derselben. ³²⁾ ddo. na Girzikowiczych w pátel vřizistj vri. # Barthblom. ³³⁾ ddo. na Ejimburku w czwrtel due sw. Skřepa

vom J. 1533 ³⁴⁾, vom R. Ferdinand I. auf 2 Jahrmärkte, (auf hl. Brichy- und hl. Vorianstag — dormal am 26. Juni und 13. Nov. abgehalten), jeden von 8 Tagen, nebst 1 Wochenmarke für alle Mittwoch, ferner von Wilhelm v. Wiczlow (1547) auf $\frac{2}{4}$ Weingarten für die dafige Kirche und Benutzung der obgrftl. Waldung für eigene Bedürfnisse und Aufnahme des Verkaufs ³⁵⁾, und schließlich 1549 von demselben Wilhelm hinsichtlich der Entbindung von den meisten Frohndiensten ³⁶⁾. Diese sämtlichen Begabnisse bestätigte auch der Rektor des Brünner Jesuiten-Kollegiums Martin Stredonius im J. 1629 ³⁷⁾, entband nochmals die Gemeinde vom Anfallsrechte und verbot ihr nur die Aufnahme von Nichtkatholiken. — In neuester Zeit haben beide Orte durch die französische Invasiön in den J. 1805 und 1809 bedeutend gelitten.

Gut Domaschow mit dem vereinigten Gute Schwarzkirchen.

Lage. Beide liegen westlich von Brünn, werden durch einen von N. nach S. streifenden schmalen Strich der Hschft. Eichhorn von einander getrennt, und gränzen im N. mit den Hschften. Ramiescht und Tschnowitz, im O. mit Surein und Eichhorn, im S. mit Rossitz und Struz, im W. aber theils mit Rossitz, theils mit Alt-Brünn (D. Rutka).

Besitzer. Seit 1048, wo der böhm. Herzog Bietislaw dem von ihm so eben begründeten Benediktiner-Stifte zu Raigern (Raygrad), nebst der Hschft. Raigern auch den Bezirk „districtum Domasove,“ wie derselbe vom D. und Bach Bobrawa (erstes ist längst eingegangen), dem Bache Bieteska und dem D. Laska eingeschlossen war — geschenkt hatte, verblieb dieses Gut, mit Ausnahme kurz dauernder Unterbrechungen, bei dem genannten Stifte bis zu diesem Tage. Die Frömmigkeit vergrößerte es im Verlauf des

³⁴⁾ Vom Leztern befügtigt 1568 ddto. na nowém Zamku dné sw. Křehoré. ³⁵⁾ ddto. na zamku Ejimburku w pond. prjed. sw. Marketan. ³⁶⁾ ddto. na Ejimburku dné sw. P. Siskolastiký. ³⁷⁾ ddto. w Kollegj Soc. Jesu v. Matky Bojj w Brně, dné sw. Simona a Judý.

11. Jahrh. So gab der Ritter Myreta aus dem Gefolge des mähr. Herzogs Konrad 1078 für sein Seelenheil demselben Stifte 2 Aecker jeden von 1 Tagwerk, und 3 Insaßen zu Domaschow ¹⁾, und Hgg. Konrad fügte 1092 dazu, „in Anbetracht des Schadens und der Brände, welche das Stift durch das Kriegsvolk seines Bruders (Wratislaw) erlitten“, gleichfalls 1 Acker, ferner 1 Jäger und 1 Schmid in Domaschow ²⁾. Im J. 1143 hat der Brünner Hgg. Wratislaw (1125 — 1156) das Gut widerrechtlich an sich gerissen, und es, trotz der Ermahnungen des Papstes Lucius (1144), erst 1146 auf dem Krankenlager aus Furcht vor göttlicher Strafe nicht nur zurückgestellt, sondern auch zur Entschädigung des angerichteten Schadens, seinen dasigen Wald nebst 1 Hofe den Brüdern in Raigern für Immer geschenkt ³⁾. Während der Hussitenstürme bemächtigten sich die Besitzer der benachbarten Güter Ritschan und Eichhorn der Zinsungen, Frohnen und des Zehents von Domaschow ⁴⁾, und behielten sie bis tief in das 16. Jahrh. ⁵⁾. Wann sie ausgelöst wurden, ist nicht zu bestimmen. Bekanntlich erklärten 1619 die nichtkatholischen Stände Mährens nebst andern Stiftern und Klöstern auch das in Raigern für aufgehoben und verkauften das Gut Domaschow mit Schwarzkirchen an Siegmund Freih. v. Tieffenbach für 20,000 fl. mähr., von welchem es durch den Probst Georg Adalbert Kotelitzius v. Hornstein, mittelst Vergleichs vom 16. Sept. 1625 ausgelöst wurde und seitdem in ununterbrochenem Besitze des Stiftes verblieb.

Beschaffenheit. Das Flächenmaß des Dominiums beträgt 4384 Joch und 679 □ Rst. Der größere Theil desselben, namentlich der westliche, bildet eine Hochebene, die nur im NW. und N. zerklüftet, oder von tiefen Thälern durchschnitten ist, während der kleinere östliche (bei Schwarzkirchen) ein freundliches und fruchtbares Thal bildet. Gneis, Glimmerschiefer und Kalkstein sind die vorherrschenden Gebirgsarten; indeß trifft man auch häufig seltenere Mineralien, als: ein

¹⁾ Urf. ddo. in Raygrad. ²⁾ Urf. für Raigern von d. J. ³⁾ Urkunden, insgesamt im Osm. Kapit. Archiv. und bisher ganz unbekannt geblieben. ⁴⁾ So bezog 1459 jede der 5 Schwestern v. Ritschan: Agnes, Elisabeth, Katharina, Johanna und Ludmilla 2 1/2 Schock und 10 Grosch. Zinses von Schwarzkirchen Obbrigl. Vergleich zwischen ihnen im Mähr. Ständ. Arch. Nr. 27 ⁵⁾ Zu den 33. 1530 und 1537 s. Eichhorn.

Alt Rothstein (Bokus, zwischen Domaschow und Hlubok), ein f. g. Englischroth (bei Hlubok), Zokras und Mergel bei Schwarzkirchen (nach Hruschka), weiße idnische, wie auch Tigelde (bei Pribislawitz), rothen und stänglichen Quarz (nach v. Mehoffer) und Eisenstein (bei Hlubok), der größtentheils einem armen Eisenacker angehört, unverkennbar Gold und Silber, aber in so feinen Stäubchen enthält, daß deren sich lohnende Ausscheidung noch immer problematisch ist. Aus diesem Grunde wurde auch der darauf vor einigen J. begonnene Bau durch eine Kuren-Gesellschaft vorläufig aufgegeben. Der dasige Kalkstein wird zu Wasserbauten sehr empfohlen. Der Hügel Prachowa (1/2 St. nw. vom D. Domaschow beträgt 262°, 55.

Am Gewässer ist dieses Gebiet sehr arm, indem nur der einzige Bach Bitischka die nördliche und östliche Gränze desselben bespült und durch die Hschst. Eichhorn der Schwarzazueißt. Teiche gibt es nicht.

Die mit Ausnahme von 12 Juden (in Domaschow, und Pribislawitz) insgesammt katholische Bevölkerung zählt 1618 S. (766 män. 852 wbl.) und spricht Mährisch. Ihre und der Obrigkeit Haupt-Erwerbsquelle ist die Landwirthschaft, mit der Viehzucht verbunden. Für die Zwecke der erstern verwendet man:

a) bei Domaschow

	obrgkfl.		unterthän.	
an Aekern	256 J.	1250 □ Rfl.	874 J.	879 □ Rfl.
„ Wief. u. Gärt.	38 „	761 „	74 „	250 „
„ Hutweiden	17 „	386 „	54 „	565 „
„ Waldungen	1746 „	1115 „	31 „	1025 „

b) bei Schwarzkirchen

	obrgkfl.		unterthän.	
an Aekern	76 J.	601 □ Rfl.	584 J.	11 □ Rfl.
„ Wief. u. Gärt.	8 „	476 „	46 „	462 „
„ Hutweiden	1 „	1360 „	32 „	1475 „
„ Wald	270 „	896 „	270 „	384 „

Der vorherrschende Boden auf der Hochebene besteht aus eisenschüssigem Thon und groben Kles; mit einer felsigen Unterlage, bei Schwarzkirchen hingegen aus schwarzem mit Sand vermengtem Thon und ist demnach für den Weizenbau ganz geeignet, während der erstere nur dem Roggen, Hafer, Knelgewächsen, Rüben und Klee, zum Theile auch dem Wein und Hopfen zusagt. Die obrgkfl. mit Eichen, Buchen, Ahorn,

Birken und Nadelholz bestockte Waldung zerfällt in 3 Reviere, nämlich das Hluboker, Přibislawitzer und Schwarzkirchner. Die Jagd liefert etwas Hochwild (im Wechsel), Rehe, Hasen und Kapphühner.

Der landwirthschaftliche Viehstand besteht aus

	obrgtfl.	unterthän.
Pferden	4	151
Rindvieh	—	309
Schafen	700	270 Stücken,

welche obrgtfl. Seits veredelt sind. Außerdem werden für den Hausbedarf noch etwa 600 — 800 Stk. Borstenviehs gehalten. Die Obrigkeit hat dermal, in Folge des eingeführten Frohnen-Abolitions- und Zerstückelungs-Systems nur 2 Meierei (eigentlich Schaf-) hofe, davon 1 in Domaschow, den andern in Hluboky.

Die Obstbaumzucht wird bei Domaschow nur in eingetriebenen Gärten, und, wegen des rauhern Klima's, nicht mit bestem Erfolge, bei Schwarzkirchen anserdem auch im freien Felde gepflegt. Die sich nicht lohnende Bienenzucht liegt darnieder.

Die verschiedenen Gewerbe werden im Ganzen von 74 Landmeister betrieben, worunter 1 Spezerei-Material- und vermischter Waaren-Handlung, 3 Mahl- 4 Sägemüller, 3 Gastwirthe, 1 Brauer, 2 Branntweimbrenner, 3 Fassbinder, 4 Maurer, 6 Weber, 1 Hafner zc. Die Obrigkeit hat 1, dermal verpachteten Eisenhammer bei Hluboky, worin jährl. durch 4 Arbeiter wenigstens 500 Ctr. geschmiedeten Eisens erzeugt werden; ferner 2 Pottaschhätten, nämlich in Domaschow und Přibislawitz, deren letztere aus 2 Oefen mit 2 Kesseln durch 3 Arbeiter an 80 Ctr. Pottasche jährl. liefert. Handel wird bloß mit Holz nach Bränn und Restlowitz betrieben, worin jährl. über 6000 fl. C. M. umgesetzt werden. Die von Bränn über Schwarzkirchen und Domaschow in den Iglauer Kreis führende Poststrasse ist ihm sehr förderlich; anserdem wird Schwarzkirchen mit Rossitz durch 2, mit Eichhorn aber durch 1 Handelsstrasse verbunden. In demselben Schwarzkirchen ist 1 k. k. Post.

Für den Unterricht von 270 Kindern haben Domaschow und Schwarzkirchen je 1 Trivial-, Přibislawitz aber 1 Tochter-Schule von der ersten. — Die Armenanstalt in Domaschow unterstützt mit den Zinsen eines Stammvermdgens

von 621 fl. 6, die in Schwarzkirchen hingegen mit denen eines Kapitals von 63 fl. 25 kr. 5 Arme. Ärztliche Hilfe findet man bei den Nachbar-Dominien, dieses selbst hat nur 5 Hebammen in den einzelnen DD.

Ortbeschreibung. Nachfolgende Dörfer gehören zu diesem Dominium:

1. Domaschow (Domassow), 2 1/2 Ml. w. von Brünn an der bereits angeführten Poststraße, hochoben, zum Theil auch im Thale gelegen. Es hat 1 obrgkfl. Schloßchen, worin der Sitz des Wirthschaftsamtcs, 1 Hof., 1 Bräu- und 1 Branntweinhö., 1 Wirths. und zählt in Allem 68 h. mit 486 G. (230 mnl. 256 wbl.). Die dasige, dem obrgkfl. Schuß und dem Roffizier Dekanat sammt Kirche und Schule unterstehende Lokalie bestand schon 1555 als Pfarre ⁶⁾, wurde aber 1676 vom Probste Eblestin Arlet aufgelöst und nach Schwarzkirchen übertragen, wodurch die dasige Kirche eine Tochter der neuen Pfarre geworden bis 1771, wo der Probst Othmar Konrad hier eine Administratur, später aber (1784) die gegenwärtige Lokalie gestiftet hatte. Die dem hl. Laurenz gewidmete Kirche mit 3 Altären, zu deren Sprengel auch die DD. Sluboký, Jaworek, Ratkau, ein Theil von Ritschan und der Eisenhammer gehören, wurde von den nach der Schlacht am weißen Berge heimkehrenden Ungarn verbrannt und ganz zerstört, bald nachher durch Wohlthäter wieder aufgebaut, um nochmals durch die Schweden (1645) verwüstet zu werden. Abermals wurde sie von milden Beiträgen erbaut und 1762 vom Probste Bonaventura Piter erweitert. Von ihren 3 Glocken führt die größte die Jahrzahl 1546, die Aufschrift der zweiten ist aber nicht zu enträthseln. Das Alter des Ortes ergibt sich aus der Uebersicht der Besitzer, und wir bemerken nur noch, daß er gleiches Loos wie die Kirche in den J. 1620 und 1645 erlitten, 1742 von den hier durchziehenden Preußen geplündert, und 1805 wie auch 1809 von den Franzosen durch eingeforderte Lieferungen hart mitgenommen wurde.

2. Sluboký, 1/2 Ml. w. auf einer Anhöhe, zählt in 23 h. 186 G. (86 mnl. 100 wbl.) und hat 1 vom Raigerner Probste Othmar Konrad 1774 erbaute und der hl. Anna gewidmete niedliche Kapelle, die als Tochter der Do-

⁶⁾ Urt. f. Raigern v. d. 3. f. dieses.

maschower Kirche untersteht, ferner 1 obrgkfl. Jagdschloß, worin die Wohnung des Oberjägers, und 1 Hof. Im Bezirke dieser Gemeinde besteht das oben besprochene Eisenhammerwerk an einem namenlosen Bache, der auch 1 Mühle und 1 Brettsäge betreibt, und unfern davon wurde der oberrwähnte dormal ruhende Bau auf Silber unternommen, welches an einer Stelle in Bleiglanz, an einer zweiten aber in Eisenerz vorkömmt, jedoch die kostspielige Ausschcheidung nicht zu lohnen scheint. Rechts an der hier vorüber nach Groß-Bitesch führenden Poststrasse sieht man 9 hölzerne Kreuze, zu deren Aufstellung ein aus eben so viel Personen bestandener, um 1540 an dieser Stelle aus Rache ermordeter Hochzeitzug Veranlassung gab, und welche zum Andenken dieser gräßlichen That noch fortan unterhalten werden. Der würdige hschftl. Oberbeamte in Domaschow, Hr. Gabriel Budiner, hat diese Begebenheit in der Zeitschrift »Brünner Wochenblatt« (1824. S. 333) ausführlicher beschrieben.

3. Otthmarau (Otmarow), 1 Ml. w., eine aus dem 1786 aufgelösten obrgkfl. Hofe bei Pribislawitz entstandene und nach dem damaligen Raigerer Probst benannte Ansiedlung von 14 H. mit 106 G. (55 mnl. 51 wbl.). Eingepfarrt ist sie nach Groß-Bitesch und nach Pribislawitz, eingeschult.

4. Pribislawitz, $\frac{3}{4}$ St. w. nahe an der Poststrasse gelegen, zählt in 39 H. 248 (119 mnl. 129 wbl.), und hat 1 Jägerwohnung, 1 Wirthsh., 1 Branntweimbrennerei und 1 Pottaschensiederei; auch wird hier Wagentheer erzeugt, und der nahe Bach Bitischka betreibt 1 Mühle und 1 Brettsäge. Der Ort, welchen Schwoh durch den Raigerer Probst Pribislaw um 1175 anlegen läßt, ist nach Groß-Bitesch eingepfarrt, hat aber eine Schule, die als Tochter jener in Domaschow untersteht.

5. Radoschkow (Radoszkow), $\frac{1}{2}$ Ml. wnw., hat 31 H. mit 197 G. (88 mnl. 109 wbl.) und ist nach Swatpflau eingepfarrt und eingeschult. Der dasige obrgkfl. Hof. ist emphyteut. verkauft und ein namenloser Bach betreibt daselbst 2 Bret- und 1 Mahlmühle. Dieses D., soll, gleichfalls nach Schwoh, um 1255 dem Probst Radosch sein Daseyn verdanken, welchen indeß die Jahrbücher Raigerens eben so wenig wie den obigen Pribislaw kennen.

6. Schwarzkirchen (Ostrowaczice), $\frac{3}{4}$ Ml. s. an der Poststrasse von Brünn nach Iglau im fruchtbaren Thale,

jählt 80 H. mit 395 E. (188 mal. 207 wbl.). Pfarre, Kirche und Schule unsterben dem obrgkfl. Schutze und dem Roffiger Dekanate. Die Kirche selbst ist dem hl. Wenzel und Johann d. Täufer geweiht, hat 4 mitunter mit Blättern von Rainer (das hohe) und Raab (der hl. Anna) geschmückte Altäre, so wie rechts beim Hauptthor eine zugebaute hl. Barbara-Kapelle, und wurde in den J. 1718 — 1719 vom Probst Antonius Pirnus, so wie 1805 vom Probst Dthmar Konrad bedeutend erweitert. Eingepfarrt ist zu ihr nur noch das fremschftl. D. Ritschan mit 1 Tochterkirche. Eine Urkunde des Oim. Bischofs Bruno für Raigern vom J. 1255 und ein Register der Stift Raigerer Besitzungen vom J. 1406 führen schon damals in Schwarzkirchen („Ostrouachouic“) eine Pfarre auf (s. Raigern), die aber nachher einging, worauf der Ort der Domaschower Pfarre bis 1676 zugewiesen blieb, wo die Pfarre von Domaschow (s. diese) hierher übersezt wurde. Dasselbst sind noch 1 k. k. Postamt, 1 obrgkfl. Residenz (zugleich Pfarrhof), 1 Jägerwohnung und 1 Gasth. Man hat keine Spur, von Wem der Ort angelegt worden und wann er an das Stift Raigern gekommen; so viel ist indeß gewiß, daß letzteres ihn schon 1255 besaß. Im J. 1420 hatte Jodol Hecht v. Roffiz einen Antheil daran, und 1469 entriß es der ungarische K. Mathias dem K. Georg ergebene Stifte, um es dem Brünner Magistrate für 2000 Dukaten zu verkaufen, von welchem es das Stift erst im J. 1500 wieder einlöste⁷⁾. Der Ort litt in den J. 1805 und 1809 durch die Franzosen ungemein.

Herrschaft Dürnholz.

Lage. Dieser der k. k. Theresianschen Ritter-Akademie in Wien gehörende Körper liegt an der Tasa in der südlichsten Ecke des Landes, und gränzt in O. und SO. mit der Hschft. Nikolsburg, im S. mit den (nieder-) österr. Dominien Steinhayun, Polshayun und Kirchstätten, im W. mit Gruschbach, im NW. mit Krumau und Zeriz, im N. aber mit Bochtiz (sämmtlich im Znaim. Kreis) und Kaniz.

⁷⁾ Annal. Raygrad. Mspt. zum J. 1459 und flg. s. Besitzer.

Besitzer. In der Mitte des 12. Jahrh. [mochte Dürnholz jenem Wilhelm Gf. v. Cunicz (Kaniž) gehört haben, der um 1181 die Nonnen-Abtei in Kaniž gestiftet ¹⁾. Um 1240 besaßen es die BB. Wilhelm und Herrmann, vielleicht aus demselben Geschlechte, und dazu auch das benachbarte Nikolsburg, als landesfürstl. Lehen, welches der Erstere 1249 dem Heinrich von Liechtenstein abtreten mußte ²⁾. Diesem folgte um 1260 ein Udalrich („Vodalrich de Dürnholz“) im Besitze nach, und fiel in dem Kampfe R. Ottokars mit den Oesterreichern 1277 ³⁾. Im J. 1315 soll es, nach Schwoy ⁴⁾, dem Heinrich v. Wartenberg gehört haben, dessen Sohn Benes 1349 als Besitzer desselben vorkommt, von einer Anna und ihrem Schwiegersohne Radold 1 Lahn in Pulgarn erkaufte ⁵⁾ und 1354 seiner Gattin Bertla an der Hälfte der Stadt Dürnholz und den DD. Neuzidl, Purganicz Neudorf, Hroznetcz, Dobropole (Gutenfeld) und Přerow (Přerau) sammt Zinsungen 800 Mk. als Wittthum verschrieb ⁶⁾. Im J. 1355 nahm Heinrich von Wartenberg auf Goldenburg (Goldensfurth) seinen leiblichen Bruder Benedikt in Gemeinschaft auf alle Güter, nämlich auf Dürnholz mit der Burg und den DD. Newydel. Přezoby, Gutenfeld und Hoffna-hrady, mit Ausnahme des Wittthums der genannten Wittwe nach dem † Bruder Benedikt ⁷⁾ und 1356 einigte sich jener Benedikt („de Colenburch“) mit Heinrich hinsichtlich dieser Güter, bei welcher Gelegenheit, außer den obigen, auch noch die DD. Kolenfeld, Purmanicze, Neudorf, Přerow und Senohrad genannt werden, und Heinrich wies seiner Gattin Agnes die DD. Neussiedl und Senohrad mit jeder Zubehör als Morgengabe an ⁸⁾. Das Letztere verkaufte er aber schon 1358 an Ptacek v. Pirkenstein, wies dafür der genannten Gemahlin an der Hälfte von Dürnholz 600 Schk. Grosch. als Wittthum an ⁹⁾ und vertauschte 1368 mit dem Nfgsn Johann die

¹⁾ Hagek nennt ihn Pulie »Gfen. v. Dürnholz« und wird deshalb von Dobner (Annal. Hagek. T. VI. p. 531.) mit Recht getadelt, denn bei Binzenz v. Prag erscheint er nur als quidam comes nomine Wilhelmus (Dobr. Mon. ined. I. p. 93.).

²⁾ Dobner Mon. ined. IV. p. 263. ³⁾ G. »Goldene Chronik« der Münch. Hofbibliothek im »Archiv« x. 1827. S. 440. ⁴⁾ Topograph. II. 104. ⁵⁾ B. B. I. 4. ⁶⁾ Das. Lib. D. Joann. de Kravarz. 4. ⁷⁾ Das. Prov. Znoim. 1. ⁸⁾ ibid. 9. ⁹⁾ Das. 11. 16.

Beste und Markt Dürnholz sammt den DD. Sollenitz, Neuzedel, Gutenfeld, Proznietitz, Purmanitz, Reudorf und 1/2 Preran, nebst dem Burghügel in der Nähe von Weidberg und Weinzehent, für die Beste und Städtch. Mohelno mit dem dazu gehörigen DD. ¹⁰⁾. Als nach des Kglgen Johanns Tode ein Streit um die Kammergüter zwischen seinen Söhnen den Kglgen Johann (Sobieslaw) und Jodol ausbrach, entschied ihn 1376 der zum Schiedsrichter erwählte Burggraf von Malsberg Johann Gf. von Hardeß dahin, daß Kglf. Jodol seinem Bruder die Burgen Bisenz, Gdding, Ostrow, „genannt Steinitz“ und Dürnholz (letzteres mit Ausnahme des „nawe Paw's mit dem D. Burgmanitzge“) mit jeder Zubehör abtreten und den nachgelassenen väterlichen Geldvorrath unter Zins anlegen sollte ¹¹⁾. Um 1380 kam Dürnholz ¹²⁾ (man weiß nicht auf welche Art) an Johann v. Lichtenstein-Rikolsburg, nach dessen 1399 erfolgtem Tode es seine Nachkommen bis 1583 besaßen, wiewohl nicht das ganze dormalige Gebiet, denn Kais. Ferdinand I. verkaufte 1538 mit Rauh und dem dazu gehörigen Burgbanne auch die DD. Dannowitz, das Obere Ksentitz, Bratelsbrunn (mit Zehent, Weinzins von Rikolsburg, der Pfarre und dem Flusse), in Dürnholz 1 Freihof sammt dem Patronat und in Neusiedel die Pfarre, dem Georg Ziabka v. Limberg, der alles dies schon früherhin pfandweise besaß ¹³⁾. Im J. 1578 entließ Kaiser Rudolph II. für Hartmann v. Lichtenstein dieses Gut aus dem Lehen, und zwar: das Schloß Dürnholz sammt Städtch. und Patronat, ferner die DD. Neusiedel mit Patron., Gutenfeld mit Patron., Preran, Sullenfurth, Fröllersdorf mit Patron., im Städtch. Jerich 2 Insassen, nebst den Oben DD. Rojanitz, Reudorf, Sollenitz, Weßow, Alt-Fröllersdorf, dann Wdhöfen Brauh., Wein-, Obst-, Hopfen- und andere Gärten u. ¹⁴⁾, und dieser verkaufte alles dies 1583 (mit Ausnahme 1 Freihofes, welchen seine VB. einem gewissen Daniel Wnhl geschenkt haben) dem k. k. Kriegsrathe und Feldzeugmeister Ehrh. Christoph Freih. v. Teuffenbach ¹⁵⁾. Dieser (General der kroatisch-slawonischen Gränze) baute das Schloß in Dürn-

¹⁰⁾ Ebennda Lib. Matuss. de Sternberg. 9. ¹¹⁾ Urf. ddo. Prag an dem 8. Tage des Obrißen im R. Ständ. Arch. No. 76.

¹²⁾ Nach Schwob G. 104. ¹³⁾ B. B. XXII. 2. ¹⁴⁾ Das. XXVI. 66. ¹⁵⁾ XXVI. 81.

holz neu auf, besetzte die 3 damals verödeten D. Fröllersdorf, Gutenfeld und Preray mit Ansiedlern aus Kroatien, deren Nachkommenschaft sich in Sitte, Kleidung und Sprache bisher unvermischt erhalten hat und starb 1598 mit Hinterlassung 3 Söhne: Rudolph, Sigmund und Friedrich, wovon der letztgenannte (geb. 1585) von den nichtkatholischen Ständen Mährens zum Obersten ihres Kriegsvolks ernannt, nach der Schlacht am weissen Berge aus dem Lande floh, aber 1621 in der Schweiz in die Hände der kais. Truppen fiel und seine Schuld in Anspruch mit dem Tode büßte. Sigmund dagegen folgte dem Vater im Besitze von Dürnholz nach, kaufte 1618 von Jakob Gf. v. Thuru das Städtch. Unter-Dannowitz mit Pfarre, wie auch das D. Bratelsbrun mit Hof, Schäferei (in Weißstätten?) nebst 1 Insassen zu Charwat, anders „Puschlawek“ genannt, und den Zapfenteich („Wrkocz“) für 57,000 fl. mähr. ¹⁶⁾, und besaß zugleich auch die Güter Ritschan und Eichhorn ¹⁷⁾. Er starb 1637 kinderlos (seine Gemahlin Bohunka war Tochter des berühmten Karl v. Zierotin), und so fiel die Hschft. jenem Rudolph v. Teuffenbach (auf Matershofen, und Burg Eichhorn, Ritt. des gold. Vlieses, k. k. geh. Rath, Kämml., Feldmarschall, Land- und Hauszeugmeister) zu, welcher am 24. Juli 1650 ¹⁸⁾ auf Dürnholz und den böhm. Gütern Kumburg und Ausowitz ein Fideikommiß errichtete, dem gemäß seine Wittwe, Maria Eva Elisabeth Gräfin v. Sternberg, (früher verm. gewesene Gfin. v. Althan) den Genuß desselben lebenslänglich haben, nach ihrem Tode aber es an den drittgeborenen Sohn ihres Bruders Franz Mathias Gf. v. Sternberg, Wenzel Albert, und den ältesten seiner männl. Nachkommen, nach deren Abgang, aber an Rudolph Wilhelm Gf. v. Trautmannsdorf und seine männl. Leibeserben gelangen, und auf den Fall des Absterbens der Letztern endlich zur Stiftung einer adeligen Ritter-Akademie verwendet werden sollte. Diesem zufolge genoss seine Wittwe die Hschft. Dürnholz, bis zu ihrem Todestage am 11. März 1668, und ihr folgte im Besiße der Fideikommißerbe Wenzel Albert Gf. v. Sternberg, bis 1708, wo er ohne männl. Erben starb, worauf es an Franz Wenzel Gf. v. Trautmannsdorf gedieh, der schon 1753 gleichfalls ohne männl.

¹⁶⁾ Das. XXXI. 19. ¹⁷⁾ D. L. XXXVII. 63. ¹⁸⁾ Sein Testament ist nur 2 Tage später datirt.

Erben starb und seinen Bruder Franz Adam zum Nachfolger hatte. Auch dieser († 1762) hinterließ keine männliche Erben, und so nahm die s. g. von Lessenbach'sche Stiftung einer mährisch. „Ritter-Schule“¹⁹⁾ ihren Anfang, welche 1776 mit dem k. k. Ferdinand'schen adeligen Convikte zu Olmütz verschmolz²⁰⁾, später sammt diesen nach Brünn überseht, und dann mit der k. k. Theresianischen Ritter-Akademie in Wien vereinigt wurde und es noch ist²¹⁾.

2. Dannowitz-Unter. Ein Markwart v. Dannow. erscheint auf Urkunden der Abteien Oslawan und Saar in den J. 1245 u. 1246 als Zeuge²²⁾; auch bestand hier, so wie in Neustedel, schon 1276 eine Pfarre, deren bis dahin zur Buzslauer Kollegialkirche in Böhmen gehörige Zehnten von dieser der Nonnenabtei in Kanitz überlassen wurden²³⁾. Bald darauf kam auch das D. an die genannte Abtei, und blieb dabei bis 1538, wo es sammt dieser und der Burg Kanitz von Kais. Ferdinand I. an Georg Ziabka v. Limberk verkauft wurde²⁴⁾. Nach dessen Absterben veräußerten seine Bürgen 1563, nebst der Beste Pürschitz und ihrer Zubehör, auch das D. Dannowitz mit Patronat und Hof, so wie das Ide D. Bratelsbrunn mit Weingehent an Albrecht Czernohorsky v. Boskowitz²⁵⁾, dessen Bruder und Erbe das Gesammte 1574 dem Franz Gf. von Thurn (auf Kraitz und Lipnitz²⁶⁾), so wie der Sohn des Letztern Hieronym 1590 der Gfin. Anna v. Thurn, gebor. Gfin. v. Hardek, und zwar: das Städtch. Dannowitz und das neu aufgebaute D. Bratelsbrunn, mit dem Hofe und Weingärten für 31,000 fl. mähr. abließ²⁷⁾, worauf beide Orte, wie schon oben gesagt, 1618 zu Dörnholz angekauft wurden.

3. Bratelsbrunn mochte im 14. und 15. Jahrh. eben-

¹⁹⁾ Im Namen derselben meldete sich Jos. Karl Gf. Hierotin schon am 10. Juli dieses J. für erbfähig. ²⁰⁾ Die 2 Stiftsbriefe sind, obwohl die Stiftung bereits am 1. Jän. 1764 in Wirksamkeit trat, erst am 7. Jän. 1777 und 7. Hornung 1778 ausgefertigt worden. ²¹⁾ Mehreres darüber, so wie über die Statuten und Anzahl der Stifflinge s. man in Joh. v. Savageri's Chronolog. geschichtl. Sammlung aller bestehenden Stiftungen in Brünn 1ster Bd. 1832, S. 348 und 372 flg. ²²⁾ ddo. III. Indict. 1245 und bei D. Steinbach zc. II. Thl. S. 14. ²³⁾ S. diese. ²⁴⁾ B. B. XXII. 2: ²⁵⁾ Das. XXV. 6. ²⁶⁾ Ebenda XXVI. 23. ²⁷⁾ Das. XXVII. 23.

falls der Kaiserinnenabtei gehört haben und verödete späterhin. In den J. 1538 s. Besitzer von Dürnholz, zu 1563 jene von Unter-Dannowitz und so auch zu 1590 und flg.

4. Fröllersdorf (chem. Frohleichsdorf). Emil v. Frohlaynsdorf erkaufte 1352 von Johann v. Bukowina in Grusbach 3 Lsh. mit 1 Hofe für 25 Mk. ²²⁾, und 6 J. darauf verpfändet Artleb v. Frohld. 3 Lsh. einem gewissen Liczmann ²⁹⁾. Derselbe Artleb (aber schon v. Misliborit) verzichtete 1360 zu Gunsten des Krhauer Pfarrers Artleb auf sein ganzes Habe in Fröllersdf. ³⁰⁾; indeß verschrieb doch noch sein Sohn Ratibor v. Misliborit seiner Frau Anna 22 Mk. als Leibgebing auf dieses Dorf ³¹⁾. Von da an verschwindet es gänzlich, um erst 1578 wieder zu erscheinen, wo es, obwohl verödet, bei Dürnholz gewesen.

5. Guldenfurth erscheint nur 1355 als „Eolnburch“ und 1578 als „Goldemburch“ und war stets bei Dürnholz.

6. Gutenfeld gehörte ebenfalls von jeher zu Dürnholz, s. die Besitzer dessen, zu 1351, 1355 und 1578.

7. Neustedel. Zu 1276 s. die Besitzer v. Dannowitz zu 1351, 1355, und 1356 jener von Dürnholz. Im J. 1360 erkaufen hier ein Niklas und sein Bruder Wlbron bei Konrad v. Kensch. 1 Hof mit 2 Lahn. ³²⁾, und 1365 Mik v. Jesslowicz von Mik v. Wetherzow 1 Hof für 30 Mk. ³³⁾. Zu 1368 s. Besitzer von Dürnholz. 1390 schenkte hier Haans v. Wrbowecz dem Pfarrer von Dürnholz und der dortigen Kirche 1 Hof für Abhaltung einer Frühmesse („pro matura missa“) ³⁴⁾, und zu 1538 und flg. s. Besitzer von Dürnholz.

8. Prerau. Es gehörte, wiewohl mitunter verödet, stets zu Dürnholz, wie die Notizen über dessen Besitzer zu 1351, 1356, 1368 und 1578 es beweisen.

9. Trestlowitz (Troskotowice). Der böhm. Herzog Břetislav schenkte nebst anderm auch dieses D. 1052 der St. Wenzel Kollegialkirche zu Bunzlau in Böhmen ³⁵⁾, aber im 13. Jahrh. war es von ihr schon abgekommen. Es erhielt die Nonnenabtei Oslawa 1260 von Ekart v. Myrslant (Mißlich) das Patronat der dasigen Pfarrkirche ³⁷⁾, das ihr

²²⁾ B. B. I. Prov. Znoim. 3. ²⁹⁾ 17. ³⁰⁾ 25. ³¹⁾ District Jempn. 10. ³²⁾ B. B. I. Provino. Bran. 25. ³³⁾ *ibid.* Prov. Bran. 9. ³⁴⁾ *ibid.* III. 75. ³⁵⁾ Dobner Annal. Hagek. T. V p. 312. ³⁶⁾ Urk. ddo. in Ozla III. Cal. Jul.

von Bischöfen und Päpsten wiederholt bestätigt, und von letzteren (1413) sogar gestattet wurde, die Einkünfte der Pfarre einzuziehen zu dürfen³⁷⁾. Hartlieb v. Mišliboržicz schenkte 1271 dem genannten Stifte auch noch 4 Lsh. in Tresslow.³⁸⁾, wozu der Probst desselben 1353 von Wolf v. Wispicz auch noch 1/2 Lsh. erstand³⁹⁾. Daß Uebrige besaßen Andere, so z. B. 1358 Hanns v. (Ober-) Dannowiz, der sein ganzes Eigen dafselbst seinem Better Hanslin v. Dannow. für 55 Ml. verkauft — 1359 Beneš v. Webicz, welcher 1359 an Ingram v. Persteln 10 Ml. Zins. ebenda veräußert, während sich Stephan und Niklas von Dannowiz wegen ihres dasigen Habes einigen. Der obige Hanns v. D. verkauft hier 1361 einem gewissen Niklan 1 Lsh. um 10 Ml. Zinses für 100 Ml.⁴⁰⁾, und 3 J. später jener Ingram 8 1/2 Lsh. mit 4 Gehlfsten dem Ml. v. Kralic⁴¹⁾, dessen Sohn Jessel 1371 seiner Frau Offka 100 Ml. darauf u. A. verschrieb⁴²⁾. Ein Newblas v. Lessoniz verkaufte hier 1374 den W. Wenzel und Ratibor v. Mišliboržicz 6 Ml.⁴³⁾ und eben so auch 1379 Jessel v. Kralic dem Oslawaner Stifte 9 1/2 Ml. Zinses⁴⁴⁾, welches letztere 1387 auch 5 Zinslsh. dafselbst v. Hartlieb und Sigmund v. Mišliboržicz eintauschte⁴⁵⁾. Der eben genannte Sigmund besaß hier noch 5 1/2 Lsh., welche er in demselb. J. dem Benedikt v. Blaffym verkauft, und das Stift Oslawan erstand 1392 von Sigmund v. Mišliboržicz dafselbst von 6 1/2 Lahn. und 1 Bade 8 Ml. und 8 Grosch. Zinses⁴⁶⁾. Von nun an ist keine Spur davon, bis erst 1530, wo der böhm. Marschall Johann v. Lippa einen Antheil daran besaß, und ihn sammt Wedrowiz dem Joh. Koberšky v. Drahanowiz verkaufte⁴⁷⁾; den andern dagegen überließ Kaiser Ferdinand I. 1535, so wie ihn die Abtei Oslawan besaßen, dem mähr. Landeshauptmanne Joh. Kuna v. Kunstadt um 4500 fl. mähr.⁴⁸⁾, welcher aber schon 1537 das Städtch. Trostotowicze dem Wilhelm v. Mirow wieder verkaufte⁴⁹⁾. Der genannte Johann Koberšky hinterließ lehtwillig 1533 seinen Antheil an dem

³⁷⁾ Es sind hierüber wenigstens 7 Urk. vorhanden, die wir Kürze halber übergehen. ³⁸⁾ Urk. v. d. J. ohne Datum. ³⁹⁾ B. B. (durchaus) I. Lib. D. Joann. de Bozkowie 2. ⁴⁰⁾ 16. 19. 30. ⁴¹⁾ ibid. Lib. Wilh. de Cusstat. 3. ⁴²⁾ II. 9. ⁴³⁾ 16. ⁴⁴⁾ II. 9. 16. 53. ⁴⁵⁾ III. 51. ⁴⁶⁾ III. 51. 53. 95. ⁴⁷⁾ XX. 24. ⁴⁸⁾ XXI. 14. ⁴⁹⁾ XXII. 3.

Markte n. a. dem Smil Dsowly auf Walez, obgleich auch noch 1547 Jaroslaw v. Danbrawicz 5 Insassen in Tressow. dem Sigmund v. Mikow verkauft ⁵⁰⁾), welcher letztere den ganzen Markt erstanden haben mußte, weil sein Sohn Georg ihn sammt dem Patronat 1570 an Pertold v. Lippa verkauft ⁵¹⁾). Dieser überließ ihn an Friedrich v. Hierotin auf Selowitz, welcher denselben nebst Pausram u. a. lehtwillig 1598 seiner Gemahlin Magdalena v. Ehlum-Koschemberg nachließ ⁵²⁾). Dessen ungeachtet nahm Johann Dionys v. Hierotin (auf Ramiescht, Selowitz etc.) seine Gemahlin Anna v. Hierotin auf Pausram sowohl wie auf das Städtch. Tressowitz etc. 1615, und sie ihr wieder gegenseitig in Gemeinschaft ⁵³⁾). Wie und wann es zu Dürnholz kam, ist nicht anzugeben.

Beschaffenheit. Die Oberfläche dieser, 21,341 Joh 399 □ Rst. betragenden Hschft. bildet, mit Ausnahme einiger mit Weinreben bepflanzten Hügel, eine Ebene, auf der das Feld Haidenacker (sb. v. Tressowitz) auf 119°,06, und der Acker, Johannisberg (1/2 St. nw. von Danno- witz) auf 147°,73 trigonometrisch bestimmt sind.

An Gewässer hat dieses Dominium die Taja, welche es, vom Gruschbacher Gebiet kommend, im S. unweit vom D. Neu-Prerau betritt und der ganzen Länge nach von S. nach N. durchströmt, um bei Guldenfurth auf die Hschft. Mikolsburg zu übertreten. Der Fluß hat einen geringen Fall, unregelmäßig schlängelförmigen Lauf und bildet bei dem fast alljährigen Austritt im Frühjahr oder bei anhaltenden Regengüssen mehre unbeständige Flußbette, wodurch er den daranstoßenden Wiesen und Aekern sehr schädlich wird. Indeß steht die Regelung seines Bettes, die auf der benachbarten Hschft. Gruschbach beendigt ist, demnächst bevor. Ueber die einzelnen Arme desselben sind bei dem Markte Dürnholz 7 Brücken errichtet, (darunter eine sehr fest ist und auf 9 gemauerten Pfeilern ruht), und er selbst liefert, nebst mehren Arten kleiner Fische, auch Hechte, Karpfen und Krebse in bedeutender Menge. Teiche gibt es nicht.

Die insgesammt katholische Bevölkerung beträgt 11,173 Seel. (5243 mnl. 5930 wbl.), und besteht aus Teutschen und Kroaten (diese in Frölkersdorf, Gutenfeld und Neu-Prerau), wovon die erstern den benachbarten Oesterrei-

⁵⁰⁾ 20. 60. ⁵¹⁾ XXV. 21. ⁵²⁾ XXIX. 1. ⁵³⁾ XXX. 63.

hern in Sprache und Sitte ähneln, die letzteren dagegen durch Christoph v. Teuffenbach aus Kroatien um 1584 hieher angesiedelt, seitdem ihre Kleidung, Sprache und Sitte treulich bewahren. Zur Erhaltung der Eigenthümlichkeiten in ihrer Lebens- Denk- und Handelsweise trägt viel bei, daß sie sich unter sich selbst nur verheirathen und so gewisse Eigenheiten in den Familien unverändert fortpflanzen⁵⁴⁾.

Erwerbsquellen bilden: Landwirthschaft, Weinbau, Handel und Gewerbe. Von dem angegebenen Flächenmaß werden zu landwirthschaftlichen Zwecken verwendet

	obrigtl.		unterth.	
als Acker .	1285 J.	1588 □ Rft.	12245 J.	240 □ Rft.
„ Wiesen .	522	„ 243	„ 1199	„ 306
„ Hutweiden	1397	„ 49	„ 1439	„ 1131
„ Weingärten	94	„ 15	„ 2758	„ 522
„ Waldung	236	„ —	„ —	„ —

Der aufgeschwemmte Boden besteht größtentheils aus Dammerde, die in Flächen mit feinem weißen oder schwarzen Sand vermengt ist, und weißen Schotter oder Lehm zur Unterlage hat; nur bei Neusiedel und Bratelsbrunn ist die schwächere Dammerde mit Flugsand stark vermischt. In der Regel ist er sehr fruchtbar und für alle Getreidearten, Hülsen- und Knollengewächse höchst zuträglich, namentlich auch dem Mais (türkisch. Welzen, Kukuruz) der hier in großer Menge gebaut und zur Fütterung des Federviehs verwendet wird, womit ein nicht unbedeutender Handel (durch Zwischenhändler) bis nach Wien getrieben wird. Der Weinbau wird von den meisten Gemeinden betrieben, am stärksten und längsten aber (schon im 14. Jahrh. s. die Besitzer) von Unter-Dannowitz, Dürnholz, Bratelsbrunn, Fröllersdorf und Guldensfurth, deren Wein Hügel einen mit Sand und Schotter gemengten Boden haben, und in mittelmäßigen J. wenigstens⁵⁵⁾ 30,000 Eimer eines sehr guten und haltbaren Weines liefern. Die Weinberge sind auch mit einer Menge von Obstbäumen, als Kirsch-, Pflaumen-, Birnen-, Marillen-, Nuß- und Weichselbäumen bepflanzt. Die obrigtl. Waldung zerfällt in 1 Au-Revier und 2 Re-

⁵⁴⁾ S. mehreres über sie bei der Herrschaft Eisgrub. ⁵⁵⁾ So z. B. erzeugte der einzige Markt Unter-Dannowitz, der freilich die meisten Weinberge hat, im J. 1807 41,915 und 1812 33,171 Eimer Wein.

misen, insgesammt mit Laubholz bestockt, und deckt bei weiten nicht den eigenen Bedarf, weswegen der Unterthan Behufs der Feuerung zum Schilf der Tajamoräste Zuflucht nimmt. Die Jagd auf Hasen, Repphühner, Fasanen, Wildenten und Schnepfen ist sehr beträchtlich und namentlich hinsichtlich der erstern, deren alljährig 3 bis 4000 Stück geschossen werden.

Der landwirthschaftliche Viehstand, mit Ausschluß der Ziegen, des Borst- und Rindviehs, begreift nach ämtlicher Angabe (in der Conscription wird er viel geringer angesetzt):

	obrgel.	unterh.
an Pferden . . .	8	630
„ Rindern . . .	42	1858
„ Schafen . . .	4153	5424

Die Obrigkeit hat für das veredelte Vieh in Dürnholz 1 Meierhof und ebenda, so wie in der Nähe von Bratelsbrunn, je 1 Schaffall.

Mit Gewerben beschäftigen sich 187 Landmeister, als: 9 Fleischer, 2 Müller, 3 Brotbäcker, 1 Brauer, 6 Gastwirthe, 3 Barbierer, 5 Fassbinder, 2 Holzhändler, 18 Fuß- und Kurtschmiede, 4 Kalk- und Ziegelbrenner, 2 Maurer, 24 Schneider, 23 Schuster, 41 Fasszieher und Träger, 9 Tischler, 4 Sattler, 4 Wagner, 2 Uhrmacher, 3 Weber, 2 Hutmacher, 3 Seiler u. s. w.; nebstdem ist hier 1 Spezerei- und 1 Eisenwaaren-Handlung. Der Handel wird mit Getreide nach Brünn und Znaim, mit Wein durch Mähren und Schlessien, mit Obst und Federvieh, ferner mit Gurken (von Bratelsbrunn) nach Wien lebhaft betrieben, und theils durch die von Brünn nach Wien hart an Unter-Dannowiz vorbeiführende Post-, so wie durch 2 Handelsstraßen unterstützt, deren eine im SW. Znaim (bei Neu-Prerau und durch Bratelsbrunn) mit Nikolsburg, die andere aber die Hschft. im N. mit der Poststraße (bei Maria-Hilf) und im S. mit Oesterreich (Hschft. Staah) verbindet. So eben ist auch eine treffliche Straße von Dürnholz nach Gruszbach vollendet worden. Die nächste Post ist in Nikolsburg.

Für den Jugendunterricht gibt es Schulen in Dürnholz, Unter-Dannowiz, Treslowiz, Fröllersdorf, Neusiedel, Neu-Prerau, Gutenfeld, Bratelsbrunn und Suldenfurt; für Armenpflege Anstalten in jeder Gemeinde deren 9. Vermögensstand insgesammt 9286 fl. W. W. beträgt und 7! Dürftige theilt, und das Sanitätspersonale besteht aus 5 Wundärzten (2 in Dürnholz, 2 in Unter-Dannowiz und

1 in Treslowitz) und 12 Hebammen (je 2 in den 3 Märkten und in den D. je 1).

Ortheschreibung. 1. Dürnholz (Drholeo), 6 Meil. s. von Brünn und 1 $\frac{1}{4}$ Ml. n. von Nikolsburg am linken Ufer der Taja, über welche, in der Nähe 7 mittelst eines mehre Hundert Rft. langen Dammes verbundene Brücken führen und auf einer Anhöhe gelegener Markt von 441 H. mit 2407 Einwoh. (1137 mnl. 1270 wbl.), welche 2728 Joch 360 □ Rft. Acker, 256 Joch 43 □ Rft. Wiesen, 318 Joch 1230 □ Rft. Hutweiden, 384 J. 1135 □ Rft. Weingärten und 30 Joch 442 □ Rft. Obstgärten besitzen. Hier ist der Sitz des Oberamtes, 1 alterthümliches obrigkfl. Schloß, eine Pfarre mit Kirche (Nikolsburger Dekan.) und einer geräumigen erst 1833 neuerbauten Schule, 1 Kranken-Spital, 1 obrigkfl. Brau- und Branntweinsh., 3 Gasthäuser, 1 Mühle und 2 Ziegelbrennereien. Die der hh. Dreifaltigkeit gewidmete und an der Stelle einer frühern kleinen um 1750 neuerbaute Kirche mit 3 Altären (Blätter von Winterhalter, die Bildhauerarbeit des hohen aber sammt Tabernakel von dem ält. Schweigel) und 2 abgestuften Thürmen untersteht dem obrigkfl. Schutz und es ist zu ihr nur der einzige Ort eingepfarrt. Schon 1276 war hier eine Pfarre, welche dem Nonnenstifte zu Kanitz gehdrt (s. dieses), deren Pfarrer im J. 1352 der Dlm. und Brünn. Dommherr Johann Pöhlcerus war ⁵⁶⁾, und damals in der Brünner St. Peterskirche eine jährl. Todtenmesse mit 6 Ml. stiftete ⁵⁷⁾; sie muß aber im 16. Jahrh. in den Besitz der Protestanten gekommen und den Katholiken erst um 1640 zurückgegeben worden seyn, weil die Matriken nicht früher als 1652 beginnen. Das hier 1355 auch eine Burg bestand und um 1376 abermals neu erbaut wurde, hat man bei den Besitzern zu diesen J. gesehen. Es waren ihr eigene Burggrafen vorgekeh, deren einer zwischen 1353 und 1356 Lanes hieß und mit seiner Frau Hedwig v. Lutkowitz das D. Maspiß erkaufte ⁵⁸⁾. In dem Kriege der verbündeten Ungarn und Oesterreicher gegen Böhmens K. Georg gerieth sie 1468 in die Gewalt der erstern, welche sie, wider den ausdrücklichen Befehl des K. Mathias verbrannten

⁵⁶⁾ Laut einer Urk. für das St. Johannis Spital in Alt-Brünn in Brünn. Stadtbuch. Nro. 41. ⁵⁷⁾ Statuta huj. eccl. Hdschft. ⁵⁸⁾ B. B. I. an mehren Stellen.

und zerstörten, worauf sie erst von Christoph Freih. v. Teuffenbach am 1580 wieder hergestellt wurde⁵⁹⁾. Noch 1619 war sie so fest, daß der kais. Feldherr Dampier das darin befindliche Kriegsvolk der aufrührerischen Stände Mährens zur Uebergabe nicht zu zwingen vermochte, und auch 1645 hielt sie, ohne überwältigt zu werden, eine 3tägige Belagerung von Seite der Schweden aus; gegenwärtig sind die Umfangsmauern und Wälle derselben größtentheils eingegangen. Dürnholz war schon 1351 ein Markt⁶⁰⁾, hat gegenwärtig außer 1 Wochenmarkt an jedem Mittwoch, 5 Jahrmärkte, nämlich Montag nach 3 König, Mont. n. Oculi., Mont. nach Jubilate, Mont. nach Bartholom., Mont. nach Brigitta, und erlitt, theilweiser Feuersbrünste nicht zu gedenken; durch die französischen Invasionen in den J. 1805 und 1809 wo die Lieferungen für den Feind 91,920 fl. W. W. betrug, durch die Viehseuche 1829⁶¹⁾ und durch die Wechruhr 1831 und 1832, an der 47 Menschen starben, bedeutende Unfälle. Noch muß bemerkt werden, daß 1785 ein obrigkeitl. Hof. daselbst aufgelöst, und die Gründe desselben unter mehre Ansiedler vertheilt wurden.

2. Dannowitz = Unter (Dunagowice dolny), ö. 1 Ml. im Thale und in der Nähe der Wiener-Poststrasse gelegener Markt von 420 H. und 2556 E. (1278 mnl. 1278 wbl.), die einen Grundbesitz von 1422 Joch 1581 □ Kft. Acker, 167 J. 1543 □ Kft. Wiesen, 197 J. 1382 □ Kft. Hutweiden, 1175 J. 1484 □ Kft. Wein- und 19 J. 455 □ Kft. Obstgärten haben. Auch hier ist eine dem obrigkeitl. Schutze unterstehende Pfarre, mit der dem heil. Egidius geweihten Kirche von 5 Altären und Schule (Nikolsburg. Dekan.). zu deren Sprengel nur der einzige Ort gehört. Sie bestand laut Obigem schon im J. 1276, ging aber im 16. Jahrh. ein und wurde erst 1642 abermals errichtet. In dem nahen Weingebirg stand ehemals auf dem »Rochusberge« eine diesem Heiligen gewidmete Kapelle, welche 1790 eingerissen, das Bild aber in die Pfarrkirche übertragen wurde. Dieser Ort war bereits

⁵⁹⁾ Laut der Jahreszahl 1583 am Schloßthore, an dem auch sei und seiner beiden Gattinnen, Maria v. Harrach und Susan von Scherfenberg, jetzt noch zu sehen sind. ⁶⁰⁾ E. die Befestigung wo er sogar »Stadt« genannt wird. ⁶¹⁾ Nebst a. raffte (auch 53. obrigkeitl. Kinder hinweg.

1590 ein Markt (s. Besitzer), hat nebst 2 Wirthshäusern und 1 Ziegelbrennerei auch 2 Jahrmärkte (Montag nach Egidii und Mont. nach Lucia), und wurde 1570 von den BB. Hartmann Sebastian und Georg Erasmus v. Liechtenstein von dem Anfallsrecht gegen eine jährl. Geldleistung für immer enthoben (ddto. Feldsburg, den Sonntag nach Sct. Michael), 1601 durch die BB. Rudolph, Friedrich und Siegmund v. Teuffenbach von der Waisenstellung gegen jährl. 50 Thlr. mähr. befreit (ddto. Dürnholz, 21. November) und Kais. Leopold I. verlieh ihm im J. 1702 auch noch einen 3ten Jahrmarkt auf den 1ten Sonntag nach dem 3 Königsfeste (ddto. Wien, 4. Decemb.) nachdem er schon 1552 durch Christoph v. Liechtenstein den freien Weinschank von Georgi bis zum Michaelsfeste für jährl. 100 fl. mähr. in Gemeinschaft mit den DD. Neusiedel und Fröllersdorf, erhalten hatte (ddto. Nikolsburg 2. Juni). Im J. 1787 brannten hier 173, im J. 1791 119, 1808 aber 317 H. ab; außerdem raffte die Lösserdürre im J. 1807 280 Stk. Rindviehs und die Wechruhr 1831 134 Menschen dahin. Auch die feindlichen Franzosen haben in den genannten J. diesem Markte durch erzwungene Lieferungen an Lebensmitteln einen großen Schaden zugefügt⁶²⁾, in dessen Nähe, nämlich am rechten Tajauser gegen Guldenfurt hin, sie auch ein Lager hatten und auf einem Hügel ein Denkmal am Geburtsfeste Napoleons aufrichteten, von dem gegenwärtig keine Spur mehr zu finden. Bemerkenswerth ist auch daß der hiesige Pfarrer, Georg Schaffar, letztwillig (um 1760) eine Stiftung von 1250 fl. machte, von deren Zinsen alljährig ein armes Brautpaar dieses Ortes ausgestattet werden soll. Auch hier wurde 1785 ein obrigkfl. Mhof. aufgelöst und die Grundstücke desselben Ansiedlern und Erbpächtern überlassen. Von der Burg die hier 1355 bestanden (s. Besitzer), ist jede Spur verschwunden.

3. Troskowitz (Troskotowico), Markt, 1 Ml. w. theils auf einem Hügel, theils im Thale gelegen, zählt in 201 H. 1155 E. (543 mnl. 612 wbl.), die 2203 J. 998 □ Kft. Acker, 6 J. 798 □ Kft. Wiesen, 170 J. 973 □ Kft. Hutweiden, 119 J. 513 □ Kft. Wein- und 39 J. 1508 □ Kft. Obstgärten besitzen. Der Ort hat eine sammt der Schule dem obrigkfl. Schuz und Nikolsb. Dekanat unterstehende Pfarre

⁶²⁾ Er wurde auf 95,000 fl. WW. angeschlagen.

holz neu auf, besetzte die 3 damals verödeten DD. Fröblersdorf, Gutenfeld und Preray mit Ansiedlern aus Kroatien, deren Nachkommenschaft sich in Sitte, Kleidung und Sprache bisher unvermischt erhalten hat und starb 1598 mit Hinterlassung 3 Söhne: Rudolph, Sigmund und Friedrich, wovon der letztgenannte (geb. 1585) von den nichtkatholischen Ständen Mährens zum Obersten ihres Kriegsvolks ernannt, nach der Schlacht am weissen Berge aus dem Lande floh, aber 1621 in der Schweiz in die Hände der kais. Truppen fiel und seine Schuld in Anspruch mit dem Tode büßte. Sigmund dagegen folgte dem Vater im Besitze von Dürnholz nach, kaufte 1618 von Jakob Gf. v. Thuru das Städtch. Unter-Dannowitz mit Pfarre, wie auch das D. Bratelsbrunn mit Hof, Schäferei (in Weißstätten?) nebst 1 Insassen zu Charwat, anders „Puschlawel“ genannt, und den Zapfenteich („Wrfocz“) für 57,000 fl. mähr. ¹⁶⁾, und besaß zugleich auch die Güter Ritschan und Eichhorn ¹⁷⁾. Er starb 1637 kinderlos (seine Gemahlin Bohunka war Tochter des berühmten Karl v. Zierotin), und so fiel die Hschft. jenem Rudolph v. Teuffenbach (auf Waterhofen, und Burg Eichhorn, Ritt. des gold. Bließes, k. k. geh. Rath, Rämm., Feldmarschall, Land- und Hauszeugmeister) zu, welcher am 24. Juli 1650 ¹⁸⁾ auf Dürnholz und den böhm. Gütern Kumburg und Ausowitz ein Fideikommiß errichtete, dem gemäß seine Wittwe, Maria Eva Elisabeth Gräfin v. Sternberg, (früher verm. gewesene Gfin. v. Althan) den Genuß desselben lebenslänglich haben, nach ihrem Tode aber es an den dritgeborenen Sohn ihres Bruders Franz Mathias Gf. v. Sternberg, Wenzel Albert, und den ältesten seiner männl. Nachkommen, nach deren Abgang aber an Rudolph Wilhelm Gf. v. Trautmannsdorf und seine männl. Leibeserben gelangen, und auf den Fall des Absterbens der Letztern endlich zur Stiftung einer adeligen Ritter-Akademie verwendet werden sollte. Diesem zufolge genoss seine Wittve die Hschft. Dürnholz, bis zu ihrem Todestage am 11. März 1668, und ihr folgte im Bes. der Fideikommißerbe Wenzel Albert Gf. v. Sternberg, bis 1708, wo er ohne männl. Erben starb, worauf es an Franz Wenzel Gf. v. Trautmannsdorf gedieh, der schon 1753 gleichfalls ohne männl.

¹⁶⁾ Das. XXXI. 19. ¹⁷⁾ D. L. XXXVII. 63. ¹⁸⁾ Sein Testament ist nur 2 Tage später datirt.

Erben starb und seinen Bruder Franz Adam zum Nachfolger hatte. Auch dieser († 1762) hinterließ keine männliche Erben, und so nahm die s. g. von Teuffenbach'sche Stiftung einer mährisch. „Ritter-Schule“¹⁹⁾ ihren Anfang, welche 1776 mit dem k. k. Ferdinand'schen adeligen Convikte zu Olmütz verschmolz²⁰⁾, später sammt diesen nach Brünn überseht, und dann mit der k. k. Theresianischen Ritter-Akademie in Wien vereinigt wurde und es noch ist²¹⁾.

2. Dannowitz-Unter. Ein Markwart v. Dannow. erscheint auf Urkunden der Abteien Oslawan und Saar in den J. 1245 u. 1246 als Zeuge²²⁾; auch bestand hier, so wie in Neustedel, schon 1276 eine Pfarre, deren bis dahin zur Buzglauer Kollegialkirche in Böhmen gehdrige Zehnten von dieser der Nonnenabtei in Kanitz überlassen wurden²³⁾. Bald darauf kam auch das D. an die genannte Abtei, und blieb dabei bis 1538, wo es sammt dieser und der Burg Kanitz von Kais. Ferdinand I. an Georg Ziabka v. Limberk verkauft wurde²⁴⁾. Nach dessen Absterben veräußerten seine Wärgen 1563, nebst der Beste Pürschitz und ihrer Zubehör, auch das D. Dannowitz mit Patronat und Hof, so wie das öde D. Bratelsbrunn mit Weingehent an Albrecht Czernohorsky v. Boskowitz²⁵⁾, dessen Bruder und Erbe das Gesammte 1574 dem Franz Gf. von Thurn (auf Kraitz und Lipnitz²⁶⁾), so wie der Sohn des Letztern Hieronym 1590 der Gfin. Anna v. Thurn, gebor. Gfin. v. Hardek, und zwar: das Städtch. Dannowitz und das neu aufgebaute D. Bratelsbrunn, mit dem Hofe und Weingärten für 31,000 fl. mähr. abließ²⁷⁾, worauf beide Orte, wie schon oben gesagt, 1618 zu Dürnholz angekauft wurden.

3. Bratelsbrunn mochte im 14. und 15. Jahrh. eben-

¹⁹⁾ Im Namen derselben meldete sich Jos. Karl Gf. Zierotin schon am 10. Juli dieses J. für erbsfähig. ²⁰⁾ Die 2 Stiftsbriefe sind, obwohl die Stiftung bereits am 1. Jänn. 1764 in Wirksamkeit trat, erst am 7. Jän. 1777 und 7. Hornung 1778 ausgefertigt worden. ²¹⁾ Mehreres darüber, so wie über die Statuten und Anzahl der Stifflinge s. man in Joh. v. Savageri's Chronolog. geschichtl. Sammlung aller bestehenden Stiftungen u. Brünn 1ster Bd. 1832, S. 348 und 372 flg. ²²⁾ ddio. III. Indict. 1245 und bei D. Steinbach u. II. Thl. S. 14. ²³⁾ S. diese. ²⁴⁾ B. B. XXII. 2: ²⁵⁾ Daf. XXV. 6. ²⁶⁾ Ebenda XXVI. 23. ²⁷⁾ Daf. XXVII. 23.

falks der Kaniker Nonnenabtei gehört haben und verbbete späterhin. Zu den J. 1538 f. Besitzer von Dürnholz, zu 1563 jene von Unter-Dannowiz und so auch zu 1590 und flg.

4. Fröllersdorf (ehem. Frohleichsdorf). Smil v. Frohlaynsdorf erkaufte 1352 von Johann v. Bukowina in Grusbach 3 Lahn. mit 1 Hofe für 25 Mk. ²⁸⁾, und 6 J. darauf verpfändet Artleb v. Frohld. 3 Lahn. einem gewissen Liezmann ²⁹⁾. Derselbe Artleb (aber schon v. Misliboritz) verzichtete 1360 zu Gunsten des Krhauer Pfarrers Artleb auf sein ganzes Habe in Fröllersdf. ³⁰⁾; indes verschrieb doch noch sein Sohn Ratibor v. Misliboritz seiner Frau Anna 22 Mk. als Leibgeding auf dieses Dorf ³¹⁾. Von da an verschwindet es gänzlich, um erst 1578 wieder zu erscheinen, wo es, obwohl verbbet, bei Dürnholz gewesen.

5. Guldenfurth erscheint nur 1355 als „Colnburch“ und 1578 als „Goldenburg“ und war stets bei Dürnholz.

6. Gutenfeld gehörte ebenfalls von jeher zu Dürnholz, s. die Besitzer dessen, zu 1351, 1355 und 1578.

7. Neusiedel. Zu 1276 s. die Besitzer v. Dannowiz zu 1351, 1355, und 1356 jener von Dürnholz. Im J. 1360 erkaufen hier ein Niklas und sein Bruder Pribron bei Konrad v. Neuf. 1 Hof mit 2 Lahn. ³²⁾, und 1365 Mir v. Jettowicz von Mir v. Wetherzow 1 Hof für 30 Mk. ³³⁾. Zu 1368 s. Besitzer von Dürnholz. 1390 schenkte hier Hanns v. Urbowecz dem Pfarrer von Dürnholz und der dortigen Kirche 1 Hof für Abhaltung einer Frühmesse („pro matura missa“) ³⁴⁾, und zu 1538 und flg. s. Besitzer von Dürnholz.

8. Prerau. Es gehörte, wiewohl mitunter verbbet, stets zu Dürnholz, wie die Notizen über dessen Besitzer zu 1351, 1356, 1368 und 1578 es beweisen.

9. Trestkowitz (Troskotowice). Der böhm. Herzog Wietislaw schenkte nebst anderm auch dieses D. 1052 der St. Wenzel Kollegialkirche zu Bunzlau in Böhmen ³⁵⁾, aber im 13. Jahrh. war es von ihr schon abgekommen. So erhielt die Nonnenabtei Oslawa n 1260 von Ekart v. Myrslau (Mißlth) das Patronat der dasigen Pfarrkirche ³⁷⁾, das ihr

²⁸⁾ B. B. I. Prov. Znoim. 3. ²⁹⁾ 17. ³⁰⁾ 25. ³¹⁾ District. Jemna. 10. ³²⁾ B. B. I. Provincia. Brun. 25. ³³⁾ ibid. Prov. Bran. 9. ³⁴⁾ ibid. III. 75. ³⁵⁾ Dobner Annal. Hagek. T. V. p. 312. ³⁶⁾ Urk. ddo, in Ozla III. Cal. Jul.

von Bischöfen und Päpsten wiederholt bestätigt, und von letzteren (1413) sogar gestattet wurde, die Einkünfte der Pfarre einzuziehen zu dürfen³⁷⁾. Hartlieb v. Mistlibörzicz schenkte 1271 dem genannten Stifte auch noch 4 Lsh. in Treslow,³⁸⁾ wozu der Probst desselben 1353 von Wolf v. Wispicz auch noch 1/2 Lsh. erstand³⁹⁾. Daß Uebrige besaßen Andere, so z. B. 1358 Hanns v. (Ober-) Dannowiz, der sein ganzes Eigen dafelbst seinem Vetter Hanslin v. Dannow. für 55 Mf. verkauft — 1359 Benes v. Wrbitz, welcher 1359 an Ingram v. Perstein 10 Mf. Zins. ebenda veräußert, während sich Stephan und Niklas von Dannowiz wegen ihres dasigen Habes einigen. Der obige Hanns v. D. verkauft hier 1361 einem gewissen Niklas 1 Lsh. um 10 Mf. Zinses für 100 Mf.⁴⁰⁾, und 3 J. später jener Ingram 8 1/2 Lsh. mit 4 Gehöften dem Mitz v. Kralich⁴¹⁾, dessen Sohn Jessel 1371 seiner Frau Offka 100 Mf. darauf u. A. verschrieb⁴²⁾. Ein Remblas v. Lessoniz verkaufte hier 1374 dem B. Wenzel und Karibor v. Mistlibörzicz 6 Mf.⁴³⁾ und eben so auch 1379 Jessel v. Kralicz dem Ostlwaner Stifte 9 1/2 Mf. Zinses⁴⁴⁾, welches letztere 1387 auch 5 Zinslsh. dafelbst v. Hartlieb und Sigmund v. Mistlibörzicz eintauschte⁴⁵⁾. Der eben genannte Sigmund besaß hier noch 5 1/2 Lsh., welche er in demselb. J. dem Benedikt v. Wlaffym verkauft, und das Stift Ostlwan erstand 1392 von Sigmund v. Mistlibörzicz dafelbst von 6 1/2 Lahn. und 1 Bude 8 Mf. und 8 Grosch. Zinses⁴⁶⁾. Von nun an ist keine Spur davon, bis erst 1530, wo der böhm. Marschall Johann v. Lippa einen Antheil daran besaß, und ihn sammt Wiedrowiz dem Joh. Koberfsky v. Drahanowiz verkaufte⁴⁷⁾; den andern dagegen überließ Kaiser Ferdinand I. 1535, so, wie ihn die Abtei Ostlwan besaßen, dem mähr. Landeshauptmanne Joh. Runa v. Kunstadt um 4500 fl. mähr.⁴⁸⁾, welcher aber schon 1537 das Städtch. Trostotowicze dem Wilhelm v. Mirow wieder verkaufte⁴⁹⁾. Der genannte Johann Koberfsky hinterließ lehtwillig 1533 seinen Antheil an dem

³⁷⁾ Es sind hierüber wenigstens 7 Urk. vorhanden, die wir Kürze halber übergehen. ³⁸⁾ Urk. v. d. J. ohne Datum. ³⁹⁾ B. B. (durchaus) 1. Lib. D. Joann. de Bozkowio 2. ⁴⁰⁾ 16. 19. 30. ⁴¹⁾ ibid. Lib. Wilh. de Cunst. 3. ⁴²⁾ II. 9. ⁴³⁾ 16. ⁴⁴⁾ II. 9. 16. 53. ⁴⁵⁾ III. 51. ⁴⁶⁾ III. 51. 53. 95. ⁴⁷⁾ XX. 24. ⁴⁸⁾ XXI. 14. ⁴⁹⁾ XXII. 3.

Markte n. a. dem Smil Dsowffy auf Walez, obgleich auch noch 1547 Jaroslaw v. Danbrawicz 5 Insassen in Tressow dem Sigmund v. Mikow verkauft⁵⁰⁾, welcher letztere den ganzen Markt erstanden haben mußte, weil sein Sohn Georg ihn sammt dem Patronat 1570 an Pertold v. Lippa verkauft⁵¹⁾. Dieser überließ ihn an Friedrich v. Hierotin auf Selowiz, welcher denselben nebst Pausram u. a. lehtwillig 1598 seiner Gemahlin Magdalena v. Ehlum-Roschemberg nachließ⁵²⁾. Dessen ungeachtet nahm Johann Dionys v. Hierotin (auf Ramiescht, Selowiz zc.) seine Gemahlin Anna v. Hierotin auf Pausram sowohl wie auf das Städtch. Tresskowitz zc. 1615, und sie ihn wieder gegenseitig in Gemeinschaft⁵³⁾. Wie und wann es zu Dörnholz kam, ist nicht anzugeben.

Beschaffenheit. Die Oberfläche dieser, 21,341 Joh 399 □ Rft. betragenden Hschft. bildet, mit Ausnahme einiger mit Weinreben bepflanzen Hügel, eine Ebene, auf der das Feld Haidenacker (sb. v. Tresskowitz) auf 119°,06, und der Acker, Johannisberg (1/2 St. nw. von Dännowiz) auf 147°,73 trigonometrisch bestimmt sind.

Am Gewässer hat dieses Dominium die Taja, welche es, vom Gruschbacher Gebiet kommend, im S. unweit vom D. Neu-Prerau betritt und der ganzen Länge nach von S. nach N. durchströmt, um bei Guldenfurth auf die Hschft. Mikolsburg zu übertreten. Der Fluß hat einen geringen Fall, unregelmäßig schlängelförmigen Lauf und bildet bei dem fast alljährigen Austritt im Frühjahr oder bei anhaltenden Regengüssen mehre unbeständige Flußbette, wodurch er den daranstoßenden Wiesen und Aekern sehr schädlich wird. Indeß steht die Regelung seines Bettes, die auf der benachbarten Hschft. Gruschbach beendigt ist, demnächst bevor. Ueber die einzelnen Arme desselben sind bei dem Markte Dörnholz 7 Brücken errichtet, (darunter eine sehr fest ist und auf 9 gemauerten Pfeilern ruht), und er selbst liefert, nebst mehren Arten kleiner Fische, auch Hechte, Karpfen und Krebse in bedeutender Menge. Teiche gibt es nicht.

Die insgesammt katholische Bevölkerung beträgt 11,173 Seel. (5243 mnl. 5930 wbl.), und besteht aus Deutschen und Kroaten (diese in Frölersdorf, Gutenfeld und Neu-Prerau), wovon die erstern den benachbarten Oesterrei-

⁵⁰⁾ 20. 60. ⁵¹⁾ XXV. 21. ⁵²⁾ XXIX. 1. ⁵³⁾ XXX. 63.

hern in Sprache und Sitte ähneln, die letzteren dagegen durch Christoph v. Teuffenbach aus Kroatien um 1584 hieher ange siedelt, seitdem ihre Kleidung, Sprache und Sitte treulich be wahren. Zur Erhaltung der Eigenthümlichkeiten in ihrer Le bens- Denk- und Handlungsweise trägt viel bei, daß sie sich un ter sich selbst nur verheirathen und so gewisse Eigenheiten in den Familien unverändert fortpflanzen ³⁴⁾.

Erwerbsquellen bilden: Landwirthschaft, Weinbau, Handel und Gewerbe. Von dem angegebenen Flächenmaß wer den zu landwirthschaftlichen Zwecken verwendet

	obrigtfl.		unterth.	
als Acker .	1285 J.	1588 □ Rst.	12245 J.	240 □ Rst.
„ Wiesen .	522	243	1199	306
„ Hutweiden	1397	19	1439	1131
„ Weingärten	94	15	2758	522
„ Waldung	236	—	—	—

Der aufgeschwemmte Boden besteht größtentheils aus Dammerde, die in Flächen mit feinem weißen oder schwarzen Sand vermengt ist, und weißen Schotter oder Lehm zur Unterlage hat; nur bei Neustedel und Bratelsbrunn ist die schwächere Dammerde mit Flugsand stark vermischt. In der Regel ist er sehr fruchtbar und für alle Getreidearten, Hülsen- und Knollengewächse höchst zuträglich, namentlich auch dem Mais (türkisch, Weizen, Kukuruz) der hier in großer Menge gebaut und zur Fütterung des Federviehs verwendet wird, wo mit ein nicht unbedeutender Handel (durch Zwischenhändler) bis nach Wien getrieben wird. Der Weinbau wird von den meisten Gemeinden betrieben, am stärksten und längsten aber (schon im 14. Jahrh. s. die Besitzer) von Unter-Dannowitz, Dürnholz, Bratelsbrunn, Fröllersdorf und Guldenfurth, deren Weinberge einen mit Sand und Schotter gemengten Boden haben, und in mittelmäßigen J. wenigstens ³⁵⁾, 30,000 Eimer eines sehr guten und haltbaren Weines liefern. Die Weinberge sind auch mit einer Menge von Obstbäumen, als Kirsch-, Apfel-, Birnen-, Marillen-, Nuß- und Weichselbäumen bepflanzt. Die obrigtfl. Waldung zerfällt in 1 Au-Revier und 2 Re

³⁴⁾ S. mehrs über sie bei der Herrschaft Eisgrub. ³⁵⁾ So z. B. erzeugte der einzige Markt Unter-Dannowitz, der freilich die meisten Weinberge hat, im J. 1807 41,915 und 1812 33,471 Eimer Wein.

misen, insgesammt mit Laubholz bestockt, und deckt bei weiten nicht den eigenen Bedarf, weswegen der Unterthan Behufs der Feuerung zum Schilf der Tajamorasie Zuflucht nimmt. Die Jagd auf Hasen, Repphühner, Fasanen, Wildenten und Schnepfen ist sehr beträchtlich und namentlich hinsichtlich der erstern, deren alljährig 3 bis 4000 Stück geschossen werden.

Der landwirthschaftliche Viehstand, mit Ausschluß der Ziegen, des Borst- und Rindviehs, begreift nach ämtlicher Angabe (in der Conscription wird er viel geringer angefezt):

	obrglfl.	unterth.
an Pferden . . .	8	630
„ Rindern . . .	42	1858
„ Schafen . . .	4153	5424

Die Obrigkeit hat für das veredelte Vieh in Dörnholz 1 Meierhof und ebenda, so wie in der Nähe von Bratelsbrunn, je 1 Schaffall.

Mit Gewerben beschäftigen sich 187 Landmeister, als: 9 Fleischer, 2 Mülker, 3 Brotbäcker, 1 Brauer, 6 Gastwirthe, 3 Barbierer, 5 Fassbinder, 2 Holzhändler, 18 Huf- und Kurtschmiede, 4 Kalk- und Ziegelbrenner, 2 Maurer, 24 Schneider, 23 Schuster, 41 Fasszieher und Träger, 9 Tischler, 4 Sattler, 4 Wagner, 2 Uhrmacher, 3 Weber, 2 Hutmacher, 3 Seiler u. s. w.; nebstdem ist hier 1 Spezerei- und 1 Eisenwaaren-Handlung. Der Handel wird mit Getreide nach Brünn und Znaim, mit Wein durch Mähren und Schlessien, mit Obst und Federvieh; ferner mit Gurken (von Bratelsbrunn) nach Wien lebhaft betrieben, und theils durch die von Brünn nach Wien hart an Unter-Dannowitz vorbeifahrende Post-, so wie durch 2 Handelsstraßen unterstützt, deren eine im SW. Znaim (bei Neu-Prerau und durch Bratelsbrunn) mit Nikolsburg, die andere aber die Hschft. im N. mit der Poststraße (bei Maria-Hilf) und im S. mit Oesterreich (Hschft. Staat) verbindet. So eben ist auch eine treffliche Straße von Dörnholz nach Gruszbach vollendet worden. Die nächste Post ist in Nikolsburg.

Für den Jugendunterricht gibt es Schulen in Dörnholz, Unter-Dannowitz, Treskowitz, Fröllersdorf, Rewsiedel, Neu-Prerau, Gutenfeld, Bratelsbrunn und Guldenfurt; für Armenpflege Anstalten in jeder Gemeinde deren (9) Vermögensstand insgesammt 9286 fl. W. W. beträgt und 79 Dürftige theilt, und das Sanitätspersonale besteht aus 5 Wundärzten (2 in Dörnholz, 2 in Unter-Dannowitz und

1 in Treslowitz) und 12 Hebammen (je 2 in den 3 Märkten und in den D. je 1).

Ortheschreibung. 1. Dürnholz (Drholeo), 6 Meil. s. von Brünn und 1 $\frac{1}{4}$ Ml. n. von Nikolsburg am linken Ufer der Taja, über welche, in der Nähe 7 mittelst eines mehre Hundert Rft. langen Dammes verbundene Brücken führen und auf einer Anhöhe gelegener Markt von 441 H. mit 2407 Einwoh. (1137 mnl. 1270 wbl.), welche 2728 Joch 360 □ Rft. Acker, 256 Joch 43 □ Rft. Wiesen, 318 Joch 1230 □ Rft. Hutweiden, 384 J. 1135 □ Rft. Weingärten und 30 Joch 442 □ Rft. Obstgärten besitzen. Hier ist der Sitz des Oberamtes, 1 alterthümliches obrigkfl. Schloss, eine Pfarre mit Kirche (Nikolsburger Dekan.) und einer geräumigen erst 1833 neu erbauten Schule, 1 Kranken-Spital, 1 obrigkfl. Brau- und Branntweinhs., 3 Gasthäuser, 1 Mühle und 2 Ziegelbrennereien. Die der hh. Dreifaltigkeit gewidmete und an der Stelle einer frühern kleinen um 1750 neu erbauten Kirche mit 3 Altären (Blätter von Winterhalter, die Bildhauerarbeit des hohen aber sammt Tabernakel von dem ält. Schweigel) und 2 abgestuften Thürmen untersteht dem obrigkfl. Schutz und es ist zu ihr nur der einzige Ort eingepfarrt. Schon 1276 war hier eine Pfarre, welche dem Nonnenstifte zu Kanitz gehörte (s. dieses), deren Pfarrer im J. 1352 der Dlm. und Brünn. Dommherr Johann Pöhlcerus war ⁵⁶), und damals in der Brünner St. Peterskirche eine jährl. Todtenmesse mit 6 Ml. stiftete ⁵⁷); sie muß aber im 16. Jahrh. in den Besitz der Protestanten gekommen und den Katholiken erst um 1640 zurückgegeben worden seyn, weil die Matriken nicht früher als 1652 beginnen. Das hier 1355 auch eine Burg bestand und um 1376 abermals neu erbaut wurde, hat man bei den Besitzern zu diesen J. gesehen. Es waren ihr eigene Burggrafen vorgekehrt, deren einer zwischen 1353 und 1356 Landes hieß und mit seiner Frau Hedwig v. Lutkowitz das D. Maspiß erkaufte ⁵⁸). In dem Kriege der verbündeten Ungarn und Oesterreicher gegen Böhmens K. Georg gerieth sie 1468 in die Gewalt der erstern, welche sie, wider den ausdrücklichen Befehl des K. Mathias verbrannten

⁵⁶) Laut einer Urf. für das St. Johannis Spital in Alt-Brünn in Brünn. Stadtbuch. Nro. 41. ⁵⁷) Statuta huj. eccl. Hschst. ⁵⁸) B. B. I. an mehren Stellen.

und zerstörten, worauf sie erst von Christoph Freih. v. Teuffenbach um 1580 wieder hergestellt wurde⁵⁹⁾. Noch 1619 war sie so fest, daß der kais. Feldherr Dampier das darin befindliche Kriegsvolk der aufrührerischen Stände Mährens zur Uebergabe nicht zu zwingen vermochte, und auch 1645 hielt sie, ohne überwältigt zu werden, eine 3tägige Belagerung von Seite der Schweden aus; gegenwärtig sind die Umfangsmauern und Wälle derselben größtentheils eingegangen. Dürnholz war schon 1351 ein Markt⁶⁰⁾, hat gegenwärtig außer 1 Wochenmarkt an jedem Mittwoch, 5 Jahrmärkte, nämlich Montag nach 3 König, Mont. n. Oculi., Mont. nach Jubilate, Mont. nach Bartholom., Mont. nach Brigitta, und erlitt, theilweiser Feuersbrünste nicht zu gedenken; durch die französischen Invasionen in den J. 1805 und 1809 wo die Lieferungen für den Feind 91,920 fl. W. W. betrugten, durch die Viehseuche 1829⁶¹⁾ und durch die Wechruhr 1831 und 1832, an der 47 Menschen starben, bedeutende Unfälle. Noch muß bemerkt werden, daß 1785 ein obrigkeitl. Hof. daselbst aufgelöst, und die Gründe desselben unter mehre Ansiedler vertheilt wurden.

2. Dannowitz - Unter (Dunagowice dolny), ö. 1 Ml. im Thale und in der Nähe der Wiener - Poststrasse gelegener Markt von 420 H. und 2556 E. (1278 mnl. 1278 wbl.), die einen Grundbesitz von 1422 Joch 1581 □ Kft. Acker, 167 J. 1543 □ Kft. Wiesen, 197 J. 1382 □ Kft. Hutweiden, 1175 J. 1484 □ Kft. Wein- und 19 J. 455 □ Kft. Obstgärten haben. Auch hier ist eine dem obrigkeitl. Schutz unterstehende Pfarre, mit der dem heil. Egidius geweihten Kirche von 5 Altären und Schule (Nikolsburg. Dekan.). zu deren Sprengel nur der einzige Ort gehört. Sie bestand laut Obigem schon im J. 1276, ging aber im 16. Jahrh. ein und wurde erst 1642 abermals errichtet. In dem nahen Weingebirg stand ehemals auf dem »Rochusberge« eine diesem Heiligen gewidmete Kapelle, welche 1790 eingerissen, das Bild aber in die Pfarrkirche übertragen wurde. Dieser Ort war bereit

⁵⁹⁾ Laut der Jahreszahl 1583 am Schloßthore, an dem auch sei und seiner beiden Gattinnen, Maria v. Harrach und Susanna von Scherfenberg, jetzt noch zu sehen sind. ⁶⁰⁾ E. die Besitz wo er sogar »Städte« genannt wird. ⁶¹⁾ Nebst a. raffte auch 53. obrigkeitl. Kinder hinweg.

1590 ein Markt (s. Besizer), hat nebst 2 Wirthshäusern und 1 Ziegelbrennerei auch 2 Jahrmärkte (Montag nach Egidii und Mont. nach Lucia), und wurde 1570 von den BB. Hartmann Sebastian und Georg Erasmus v. Liechtenstein von dem Anfallsrecht gegen eine jährl. Geldleistung für immer enthoben (ddto. Feldsburg, den Sonntag nach St. Michael), 1601 durch die BB. Rudolph, Friedrich und Siegmund v. Teuffenbach von der Waffenstellung gegen jährl. 50 Thlr. mähr. befreit (ddto. Dürnholz, 21. November) und Kais. Leopold I. verlieh ihm im J. 1702 auch noch einen 3ten Jahrmarkt auf den 1ten Sonntag nach dem 3 Königsfeste (ddto. Wien, 4. Decemb.) nachdem er schon 1552 durch Christoph v. Liechtenstein den freien Weinschank von Georgi bis zum Michaelsfeste für jährl. 100 fl. mähr. in Gemeinschaft mit den DD. Reusiedel und Fröllersdorf, erhalten hatte (ddto. Nikolsburg 2. Juni). Im J. 1787 brannten hier 173, im J. 1791 119, 1808 aber 317 H. ab; außerdem raffte die Lösserdürre im J. 1807 280 Stk. Rindviehs und die Brechruhr 1831 134 Menschen dahin. Auch die feindlichen Franzosen haben in den genannten J. diesem Markte durch erzwungene Lieferungen an Lebensmitteln einen großen Schaden zugefügt⁶²⁾, in dessen Nähe, nämlich am rechten Tajauser gegen Guldensfurt hin, sie auch ein Lager hatten und auf einem Hügel ein Denkmal am Geburtsfeste Napoleons aufrichteten, von dem gegenwärtig keine Spur mehr zu finden. Bemerkenswerth ist auch daß der hiesige Pfarrer, Georg Schaffar, lehtwillig (um 1760) eine Stiftung von 1250 fl. machte, von deren Zinsen alljährig ein armes Brautpaar dieses Ortes ausgestattet werden soll. Auch hier wurde 1785 ein obrigkfl. Wthof. aufgelöst und die Grundstücke desselben Ansiedlern und Erbpächtern überlassen. Von der Burg die hier 1355 bestanden (s. Besizer), ist jede Spur verschwunden.

3. Treskowitz (Troskotowico), Markt, 1 Ml. w. theils auf einem Hügel, theils im Thale gelegen, zählt in 201 H. 1155 G. (543 mnl. 612 wbl.), die 2203 J. 998 □ Kft. Acker, 6 J. 798 □ Kft. Wiesen, 170 J. 973 □ Kft. Hutweiden, 119 J. 513 □ Kft. Wein- und 39 J. 1508 □ Kft. Obstgärten besitzen. Der Ort hat eine sammt der Schule dem obrigkfl. Schuß und Nikolsb. Dekanat unterstehende Pfarre

⁶²⁾ Er wurde auf 95,000 fl. BB. angeschlagen.

mit der alterthümlichen *St. Wenzelskirche* von 4 Altären, mit 1 Gruft und 1 vom k. k. Hofbereiter und Handelsmanne in Wien Martin Schanner und seiner Frau Veronika 1704 angebauten *hh. Dreifaltigkeitskapelle*, zu deren Sprengel nur *Treskowitz* gehört. Hier war schon 1260 eine Pfarre (s. die Besitzer), welche späterhin gleiches Loos mit den beiden obigen theilte, denn erst seit 1649 beginnt wieder die Reihenfolge der katholischen Pfarrer; nebstdem sind hier 2 obrigtl. Scheunen, 1 Schüttkasten und 1 Ziegelofen. Dieser Ort, welchem *Rudolph Freih. v. Teuffenbach* 1652 den Zins von 10den Aeckern um die Hälfte vermindert, und gestattet hatte ein ordentliches (Wein-) Bergbuch führen und das bisher gehabte Schankhaus auch weiterhin behalten zu dürfen, verbrannte 1796 beinahe ganz und erlitt durch die Franzosen ebenfalls große Nachtheile. An der Brechruhr 1832 starben hier nur 11 Personen. Auch hier wurde um 1785 ein hschtl. Hof. aufgelöst und dessen Gründe unter Anstedler vertheilt.

4. *Gröllersdorf* (ehemals „*Frelesdorff*“ auch „*Frohlaynsdorf*“), ein von kroatischen Anstedlern bewohntes D., 1/4 Ml. s. am linken Ufer der *Taja* eben gelegen, zählt in 122 H. 781 E. (372 mnl., 409 wbl.), und hat eine, nebst der Schule unter obrigtl. Schutze stehende Pfarre mit einer uralten ⁶³⁾ der *hl. Kunigunde* geweihten Kirche mit 3 Altären (*Nikolsb. Dekan.*) zu deren Sprengel außerdem noch das D. *Neu-Prerau* gehört, und die ein gleiches Schicksal wie die andern dieses Dom. betroffen haben muß, weil ihre Taufbücher erst 1686 beginnen. Der Ort verlor 1808 durch eine Seuche den größten Theil des Rindviehs und 1825 sämtliche Schafe.

5. *Neustedel* 1/4 Ml. s. am rechten *Taja*ufer eben gelegenes D., von 170 H. mit 599 E. (270 mnl., 329 wbl.), hat eine dem obrigtl. Schutze sammt der Schule unterstehende im J. 1771 neugestiftete Lokalie mit einer sehr alten und dem *hl. Valtrich* geweihten Kirche von 4 Altären (*Nikolsb. Dekan.*), deren hohes auf Kosten des dasigen *Insaßen Joh. Hansch* (1801) errichtet worden. Daß hier bereits 1276 eine Pfarre gewesen, hat man bei den Besitzern von *Unter-Dannowitz* gesehen ⁶⁴⁾, und daß sie späterhin an *Nichtkatholiken*

⁶³⁾ Eine Glocke führt die Aufschrift: *Magister Georgius mo fecit Bruno 1387.* ⁶⁴⁾ S. auch zu den *JJ.* 1390 und 1538 ebendort.

übergang, beweist ein Heirathsvertrag des dasigen lutherischen Pfarrers Paul Raderth mit einer Bürgerwitwe v. Eibenschitz, Namens Anna Breyber vom J. 1588⁶⁵⁾. Außerdem hat der Ort 1 Wirthshaus und 1 Mühle.

6. Prerau - Neu (Nový Prerow auch Prerawa), 3/4 Ml. öst. an der Handelsstrasse nach Oesterreich und hart an der Gränze desselben eben gelegenes D. von 75 H., mit 454 E. (229 mnl. 225 wbl.), 1 Schule, 1 Gemeindegewandhaus und 1 der Fröllersdorfer Pfarre als Tochter einverleibten und dem hl. Michael geweihten Kirche mit 3 Altären, die angeblich um 1748 von einem Wiener Kaufmann mit Namen Mathias Gellitsch (geb. von Bergen) erneuert und mit 1 Thurm versehen wurde.

7. Gutenfeld, 1/2 Ml. öst. in der Ebene, D. von 97 H. mit 599 E. (270 mnl. 329 wbl.). Es hat eine um 1784 vom k. k. Rigsfonde, der zugleich Patron ist, gestiftete Lokalie, Schule und Kirche, welche der hl. Theresia geweiht ist, 3 Altäre enthält und vom Rudolph Freih. v. Teuffenbach erbaut wurde. Dieses D. ist, so wie Fröllersdorf und Neu-Prerau von kroatischen Ansiedlern bewohnt, von denen Mehreres oben gesagt wurde.

8. Bratelsbrunn (Bratibrun), 1 Ml. öst. eben gelegenes D. mit 265 H., 1569 E. (744 mnl. 825 wbl.), 1 Schule und 1 obrigtl. Schäferei. Die hiesige Lokalie wurde von der Obrigkeit am 7. Sept. 1740 gestiftet und die dem hl. Johann b. Tauf. geweihte Kirche mit 3 Altären (Nikolsburg. Dekan.) zwischen 1691 u. 1695 auf Kosten der Gemeinde verbaut, nachdem hier schon im Beginn des 16. Jahrh. eine Pfarre bestanden (s. Besitzer), aber seitdem eingegangen war. Sie steht unter dem Schutze des k. k. Religionsfonds und nur der einzige Ort ist ihr zugewiesen.

9. Guldenfurth (ehemals „Goldenburg“ und auch „Colenburg“), 1/4 Ml. öst. am rechten Tajauser, D. von 113 H. mit 676 E. (319 mnl. 357 wbl.), 1 obrigtl. Jägerhs. und ansehnlichen Gemeindegewandhs. Die Gemeinde und Wohlthäter erbauten zwischen 1770 u. 1783 die dem hl. Johann v. Nepomuck gewidmete Kirche (nur 1 Altar), und der k. k. Religionsfond stiftete dazu 1787 die Lokalie und Schule: was insgesammt auch seinem Schutze untersteht. Ein obrigtl. Hof, daselbst wurde 1785 verkauft.

⁶⁵⁾ Dasig. Kirchenarchiv.

Schließlich wird noch bemerkt, daß in dem Markte Zrith 2 Zinsassen (schon seit 1578 siehe oben) zu dieser Herrschaft gehören, und daß alle obigen DD. gleich Dörnholz durch die feindlichen Franzosen so wie durch die Brechruhr mehr oder weniger gelitten haben.

Allod-Herrschaft Eichhorn mit dem Gute Ritschan.

Lage. Dieser Hsftskörper liegt im Westen von Bräun umgeben im O. von den Dominien Medlanko und Reezkowitz, im SO. von Königfeld und Alt-Bräun, im S. von Hajan und Struß, im SW. und W. von Rossitz und Schwarzkirchen, im N. und NNW. von Domaschow, im N. von Gurein und Tischnowitz und im NO. von Lomnitz und Gurein.

Besitzer. Gegenwärtig besitzt die Hsft. Se. königl. Hoheit der Prinz Gustav v. Wassa, welcher sie sammt dem Gute Ritschan, Hwozdez und den 3 bis dahin zu Tischnowitz gehörenden DD. Komein, Barfuß und Teutschkürich von Johann Freih. v. Mundi am 6. Hornung 1830 für 620,000 fl. C. M. erkaufte.

In alter Zeit gehörte die Burg Eichhorn sammt ihrem Gebiete unmittelbar den Landesfürsten, wie denn, einer im Lande viel verbreiteten Sage nach, der mährische Herzog Kowrad schon um 1062 sie erbaut und nach den vielen hier angetroffenen Eichhörnern (Eichhorn heißt in mähr. Sprache *Wewerka*, daher die Burg *Wewerz*) benannt haben soll. Ihre Vertheidigung war eigenen Burggrafen anvertraut, welche zu den angesehensten Hofbeamten gezählt wurden. Der erste derselben, welcher mit Sicherheit angegeben werden kann, ist »Stephanus de Veveri«, der als Zeuge einen Gnadenbrief des böhm. Herzogs Přemisl für den Johanniter-Orden im J. 1213 mitgefertigt hatte ¹⁾. Im J. 1234 kommt Stiborius Burgravius de Wewere auf einer Urf. des Wfgfen Přemisl für die Abtei Bruck gleichfalls als Zeuge vor ²⁾, und 4 J. später Pribislaus Castellanus de Wew. auf einer Urkunde für das Nonnenstift Oskawan ³⁾. In den J. 1253 ⁴⁾,

¹⁾ ddo. in Prostegow. prid. Cal. Jan. Orig. im Malthefer-Oberden-Archiv zu Prag. ²⁾ ddo. Znojem IV. Id. Jul. ³⁾ Seine Frau hieß Sibilla, und lebte als Wittve nach 1252., s. Otto Steinbach Diplom. Sammlung 10. Thl. II. S. 11. ⁴⁾ Urf. des Přemiss für das D.-Wissko.

1258⁵⁾, 1261⁶⁾, 1264⁷⁾ befehdete diese Würde jener Cuno (Burgrav. de Veveri), der zu gleicher Zeit Marschall Mährens, großer Wohlthäter des Stiftes Oslawan und höchst wahrscheinlich ein Sohn Gebhards Graf. v. Bernegg derselbe ist, der noch 1283 und 1295 als Chuno de Chunstadt urkundlich vorkommt⁸⁾. Der mährische Landeskämmerer Hartlieb war 1268 und 1269 zugleich auch Burggraf in Eichhorn, und bedachte das Stift Oslawan mit dem $\frac{1}{2}$ D. Martiniz⁹⁾. Der obige Cuno erscheint indeß noch einmal, nämlich 1278 als Burgrav. in Veveri¹⁰⁾, und in Urkunden des J. 1287 sollen auch noch die W. Ulrich und Johann von „Alchorns“ vielleicht gar als Besitzer desselben vorkommen¹¹⁾. Dies ist die letzte urkundliche Spur von dafigen landesfürstl. Burggrafen im 13. Jahrh., aber das Gesagte reicht hin, die Fäseleien der s. g. „Eichhorne Handschrift“ über die angeblichen Burggrafen bis 1252 und seitdem über das Walten der Tempelherren und ihre Ordensversammlungen in den J. 1258, 1274, 1280 und 1287 daselbst, welcher Schwoß und Andere sogar noch in der neuesten Zeit so viel Gewicht beigelegt haben, für immer zu widerlegen.

Allerdings mochte Eichhorn gleich so vielen andern Burgen im Lande nach Ottokars Tode und während der dem Faustrechte so günstigen Minderjährigkeit K. Wenzels II. entweder durch Gewalt oder Verpfändung in fremde Hände gekommen seyn, und der stete Geldbedarf K. Johann's begünstigte die Verschleuderung landesfürstl. Domänen dergestalt¹²⁾, daß K. Karl im J. 1334 die meisten derselben, worunter auch Eichhorn, »mit Mühe und großen Kosten« an sich bringen mußte¹³⁾.

⁵⁾ Urf. f. Tischnowitz ddo. in Bruna Non. Januar. ⁶⁾ Urf. f. d. Dlm. Kirche ddo. apud Pisek X. Cal. Ju. ⁷⁾ S. Dobner Mon. ined. Tom. IV. p. 274. ⁸⁾ S. den Artif. Kunstst. ⁹⁾ 2 Urf. f. das. ¹⁰⁾ D. Steinbach Thl. II. S. 33. ¹¹⁾ Der Freih. v. Dormayr und v. Mednianský Taschenbuch f. vaterl. Geschichte 1821 S. 118. ¹²⁾ Schwoß, auf seine falschen Annahmen gestützt, sagt (II. 112): daß nach Aufhebung des Tempelordens der mähr. Landeshauptmann Johann v. Wartenberg vom K. Johann 1311 mit den Burgen Bisenz, Eichhorn und Gräß (Tropp. Kr.) belehnt worden sey. Wir finden dafür nirgends einen Beleg. ¹³⁾ Illis autem temporibus dederat nobis pater noster Marchionatum Moraviae et eodem titulo utebamur. Videns autem communitas de Bohemia proborum virorum, quod eramus de antiqua stirpe regum Bohemorum, diligentes nos, de-

Derselbe Mkgf. Karl gab 1342 einem gewissen Branislaw Zile für dessen Verdienste um die Burg Eichhorn 1 Hof zu Habřzň und 1 Lahn in Schebeteln zu Lehen¹⁴⁾. Von nun an blieb sie im mkgfl. Besitz, wie denn Mkgf. Johann 1351 allen landesfñl. Burggrafen, darunter auch dem in »Aichorns« befehlt, das Stift Welehrad zu schützen¹⁵⁾, 1354 der dassige Burggraf Chunozo 1 Hof und das D. Jerspicz (Gerspitř) von Chunozo v. Menes (Möniř) erhielt¹⁶⁾, und Mkgf. Johann selbst noch 1373 einen Gnadenbrief für das Augustiner-Stift in Brünn hier ausstellt¹⁷⁾. Der dassige Burggraf Johann vertrat 1360 die Stelle des Brünn. oberst. Land-schreibers Frank¹⁸⁾, und 1406 verkauft der Mkgf. Jodok dem Eichh. Burggf. Bohunek v. Pržestawlk seinen Antheil am D. Křiczkň, welchen dieser sogleich dem Johann v. Křezel abtrat, der darauf seiner Frau Kunka 50 Schf. Gr. verschrieb¹⁹⁾. Nach Schwob²⁰⁾ soll 1435 der Erzherzog Albrecht den Niklas Mezerřický v. Lomniř (wegen der heldenmüthigen Bertheidigung gegen die Taboriten unter Prokop dem Kahlen?) mit der Burg Eichhorn und dessen Gebiet belehnt haben; sicherer ist aber, daß sie 1462 schon wieder im Besitze der Landesherrn war, denn eben damals erband K. Georg das Stift Saar von der uralten (»olim«) Verpflichtung alljährig 30 Mk. Zinses auf diese Burg zu zahlen²¹⁾. Derselbe König verpfändete Eichhorn und Kofřik (siehe dies.) dem Teschner Hzoge. Přezemek, von welchem das erstere an den mähr. Unterkämmerer Wenzel v. Ludaniř gebieh, der 1493 als Herr auf Eichhorn erscheint²²⁾, und vom K. Wladislaw die vom K. Georg auf das Stift Obrowi

derunt nobis auxilium ad recuperanda castra et bona regalia
 Tunc cum magnis sumtibus et laboribus recuperavimus
 castra . . . in Moravia vero Lukow, Telcz, Wewerzie
 Olomucense, Brunense et Znoymense et quam plurima
 alia bona obligata et alienata a regno etc. f. Commentarius
 de vita Caroli Boh. regis et postea imperatoris IV. ab ipso
 Carolo conscriptus, bei Freher Scripp. rer. German. p. 9
 14) Grata habentes tua obsequia nobis et castro nostro Wewerzi per te exhibita et impensae etc. Urf. die prox. ante
 sumpt. B. Mar. V. 15) Urf. ddtio. Brunne die S. Nicolai E.
 16) Lib. publ. Arch. Brun. No. 41. 17) ddtio. in castro nos
 Wewerzi in festo S. Thom. Canthuar. 18) B. L. (durchweg)
 Prov. Brun. 25. 19) III. 26. 20) II. 114. 21) Urf. in
 Steinbach x. II. p. 159. 22) XII. 21.

ausgestellte und vom letztern nach Eichhorn zu zahlende Schuldverschreibung von 10 Schf. Grosch. jährl. Zinses ²³⁾, so wie 1515 20 Schock von der Richterei und Mauch in Eibenschig geschenkt erhält ²⁴⁾. Sein Sohn Sigmund erkaufte 1519 das 1/2 D. Knihnicz (Teutsch-Künig) sammt Patronat und das D. Semicze mit der Beste von Johann v. Lomnicz-Brumow ²⁵⁾, obgleich schon 1511 K. Wladislaw die Burg Eichhorn nach Auszahlung des Pfandbriefes dem Landeshauptmanne Joh. v. Lomnicz-Meseritsch erblich überließ, dessen Ehne Heinrich, Wenzel und Wladislaw das Pfandrecht (1531) an Johann Kuna v. Kunstadt-Lukow abtraten ²⁶⁾. Der Letztere löste das Gut sogleich von dem obbenannten Sigmund v. Ludanicz aus, und verkaufte es unter einem dem Johann Rokytzky von Ludanicz, und zwar: die Burg Eichhorn, das Städtch. Eichhorn-Bitischka mit den DD. Semicze (Ide Beste), Chuczicze, Sinaczowicze, Rozdrogowicze, Knihniczky (Kl. Künig), Bystrzecz mit Patronat, in Schebetein 7 Zinsleute und Patronat, Mähr. Knihnicz mit Patronat, das Ide D. Hlinka und Ides Koczanow mit Ausnahme L Heger in Teczycz, welche dem Tobias v. Boskowitz abverkauft wurden; ferner die jährl. Zinsungen, Zehente und Frohnen der den Stiftern Oslawan, Raigern und Tschnowitz gehörenden DD., nämlich: Teutsch-Knihnicz, Dstrowacziz (Schwarzkirchen), Domaschow, Hluboke, Hwozcz, Eibenschig, Komin, Drafow, Brzezina, Swatoslawa, Hradczan sammt dem Zins von den zum Königin-Kloster gehörigen Insassen in Schebetein, worauf der Erkläufer sogleich dem Christoph v. Boskowitz-Eriebau 2000 und seiner eigenen Gattin aber auf den DD. Semicz, Knihnicz und Chuczicz 1250 Schf. Grosch. verschrieb ²⁷⁾, aber das ganze Gut schon 1537 an Johann v. Pernstein-Helfenstein veräußerte, der den diesfalligen Kaufbrief im folgenden J. an seinen Oheim Johann v. Lippa abtrat ²⁸⁾. Dieß muß indeß rückgängig geworden seyn, weil der genannte Johann v. P. dasselbe Gut erst 1541 dem Berthold v. Lippa und dessen WB. Wilhelm und Ezenel landräflich verßichert ²⁹⁾. Diese verkauften 1559 Eichhorn sammt dessen Gebiete den WB. Albrecht und Johann Sembera von Boskowitz ³⁰⁾, deren ersterer es lehtwillig (1570) sammt

²³⁾ 34. ²⁴⁾ XV. 3. ²⁵⁾ 11. ²⁶⁾ XX. 2. ²⁷⁾ 6. ²⁸⁾ XXII 6. 7. und Cod Pernstein. fol. 338 und 357 ²⁹⁾ 35. ³⁰⁾ XXIV. 5.

allen übrigen Gütern dem genannten Bruder hinterließ ³¹⁾, welcher das ganze Gut (mit Patronat in Eichhorn - Bitischka) im J. 1572 dem Oberst - Landrichter in Mähren Znatha v. Lomnicz - Kzicza n und dessen Gemahlin Magdalena v. Mirow verkaufte, welche gegenseitig einander darauf in Gemeinschaft nahmen ³²⁾. Einem Vertrage zwischen Znatha und Thas v. Lomnicz vom J. 1585 zufolge sollte nach dem etwa kinderlosen Absterben des ersteren Thas die Burg Eichhorn, die Beste Kitzchan und das D. Jaworek sammt jeder Zubehör, gegentheilig aber Znatha die Burg Jamnicz erben ³³⁾, und so verkaufte 1609 Katharina Mezerziczka v. Lomnicz (auf Jamnicz, Jarmeritz, Of - Niemietsch und Eichhorn) alle diese Güter, bei Eichhorn namentlich die Burg, die Beste und D. Kzicza n, Antheil an Schebetein, Bistercz, Kl. Kunicz, Rozdrogowicz, Ginaczowicz, Mähr. Kunicz, Semtetz, Chuczicz und Jaworek mit jeder Zubehör, so wie sie dieselben nach ihren + Eltern ererbt, dem Sigmund v. Tyffenbach auf Ma herhof für 220,000 fl. mähr. ³⁴⁾. Sigmund ernannte, weil kinderlos, letztwillig 1650 seinen Bruder Rudolph zum Haupterben, und die Wittwe des letzteren, Maria Eva Elisabeth, geb. v. Sternberg (in erster Ehe verm. Ofn. v. Althaim) bestimmte im letzten Willen von 11. März 1668 ihre beiden Kinder der 1ten Ehe, nämlich Wenzel Michael Of. v. Althaim und Maria Maximil. Theresia verwittw. Ofn. v. Singendorf auf gleiche Theile zu Erben aller ihrer Güter. Der Erbtheilung vom 17. Nov. 1670 zufolge fielen die Güter Ebenthal, Eichhorn und Kitzchan der Letzteren zu, und sie (verm. Ofn. v. Collalto) bestimmte diese von ihr am 11. Juli 1687 zum Fideikomiß erhobenen Güter (im Werthe von 440,000 fl. rh) letztwillig am 12. Jul. 1687 für ihre Söhne aus beiden Ehen, und zwar für Johann Weifard, Adolph Michael und Johann Joachim Of. v. Singendorf, dann Leopold und Christian Of. v. Collalto und St. Salvatore, doch so, daß ihr der genannte Leopold im Besiß, diesem sein Bruder Christian, und wenn dieser kinderlos stirbt, erst die Of. Singendorf nachfolgen sollen. Leopold fiel unvermählt 1707 in einem Zweikampf mit Joh. Joachim v. Singendorf, und Christian war ihm vorgestorben, worauf das Fideikomiß an Johana Weifard Of

³¹⁾ XXVI. 1. ³²⁾ 5. 12. ³³⁾ 92. ³⁴⁾ XXX. 13.

v. Einzendorf fiel, welcher 1715 starb, und es seinem Sohne Prosper Anton nachließ. Dieser starb, ohne ein Testament hinterlassen zu haben, am 9. Febr. 1756, und die Güter wurden seinem ältesten Sohne Benzel Johann am 6. Dez. 1758 eingeantwortet, welcher 1773 verschied, und den Sohn Prosper zum Nachfolger hatte, der am 8. März 1802 die Hft. Eichhorn mit Ritschan, ferner das Fideikommißhaus in Brünn (auf 20,000 fl. geschätzt) dem Wilhelm Freyh. v. Mundi für 440,000 fl. und 800 Dukat. Schlüsselgeld verkaufte³⁵⁾, nach dessen Tode das Gesammte nebst der Hft. Tschnowitz der Vormundschaft des nachgelassenen Waisen Johann Freyh. v. Mundi am 23. April 1807 eingeantwortet wurde, und dieser verkaufte, wie bereits oben gesagt, die Hft. Eichhorn zc. dem dormaligen Herrn Besitzer.

2. Ritschan (Ržiczaný). Dieses Stammgut eines viel verzweigten und reich begüterten Geschlechtes, das sich darnach auch noch dann genannt, als es dasselbe längst nicht mehr besaß, gehörte 1245 einem Karl v. R., der nebst seinen BB. Mylicius, Bdlk und Heyborius eine Urkunde für das Stift Oslawan mitgefertigt hatte³⁶⁾, und 1250 einem Ladislaw v. R., welcher einen Gnadenbrief K. Přzemisl's für die Sft. Peterskirche in Brünn als Zeuge unterfertigte. Im J. 1349 erkaufte Albert von Rž. daselbst von Jaroslaw v. Knůnicz und dessen Mutter Braezka 1/2 Zinslahn, 2 Gehöfte, 1 Pferdhubtweide und 1/4 Theil des Patronats, dessen zweiten Biertheil nebst 1 Lahn, 1 Acker und 1 Gehöfte die eben Genannten unter Einem an Heinrich de Choring (Kuening?) genannt v. Neydel veräußern, welcher dies seiner Frau Přizbka zum Heirathgut abtrat. Indes schenkte in demselben J. dem genannten Albert seine Frau Margareth die dasige Beste mit 5 Gehöften und 1 Acker, welcher ihr darauf 6 Mk. Zinses verscrieb, und obendrein besaß daselbst eben damals Judith v. Pyffelso 3 Lahn. nebst 1 Gehöfte, welche sie ihrem Bruder Mahrad abtrat. Das J. darauf gab Ruffna

³⁵⁾ Die Vorräthe von einem »vor etlichen J. betriebenen Bergbaue an Bleistufen« behielt sich der Verkäufer vor. ³⁶⁾ ddo. Indic. III. Alles andere, was bis dahin Schwapp über einen Rafka v. R. u. s. w. sagt (II. 343), fällt, als aus der »Eichhörner Hdschft.« geschöpft, nach dem von uns oben Angeführten in das Bereich der Erfindungen.

und zerstörten, worauf sie erst von Christoph Frelsh. v. Teufsenbach am 1580 wieder hergestellt wurde⁵⁹⁾. Noch 1619 war sie so fest, daß der kais. Feldherr Dampier das darin befindliche Kriegsvolk der aufrührerischen Stände Mährens zur Uebergabe nicht zu zwingen vermochte, und auch 1645 hielt sie, ohne überwältigt zu werden, eine 3tägige Belagerung von Seite der Schweden aus; gegenwärtig sind die Umfangsmauern und Wälle derselben größtentheils eingegangen. Dürnholz war schon 1351 ein Markt⁶⁰⁾, hat gegenwärtig außer 1 Wochenmarkt an jedem Mittwoch, 5 Jahrmärkte, nämlich Montag nach 3 König, Mont. n. Ocul., Mont. nach Jubilate, Mont. nach Bartholom., Mont. nach Brigitta, und erlitt, theilweiser Feuersbrünste nicht zu gedenken; durch die französischen Invasionen in den J. 1805 und 1809 wo die Lieferungen für den Feind 91,920 fl. W. W. betrug, durch die Viehseuche 1829⁶¹⁾ und durch die Brechruhr 1831 und 1832, an der 47 Menschen starben, bedeutende Unfälle. Noch muß bemerkt werden, daß 1785 ein obrigkeitl. Hof. daselbst aufgelöst, und die Gründe desselben unter mehre Ansiedler vertheilt wurden.

2. Dannowitz - Unter (Dunagowice dolny), ö. 1 Ml. im Thale und in der Nähe der Wiener - Poststrasse gelegener Markt von 420 H. und 2556 G. (1278 mnl. 1278 wbl.), die einen Grundbesitz von 1422 Joch 1581 □ Rft. Aecker, 167 J. 1543 □ Rft. Wiesen, 197 J. 1382 □ Rft. Hutweiden, 1175 J. 1484 □ Rft. Wein- und 19 J. 455 □ Rft. Obstgärten haben. Auch hier ist eine dem obrigkeitl. Schutze unterstehende Pfarre, mit der dem heil. Egidius geweihten Kirche von 5 Altären und Schule (Nikolsburg. Dekan.). zu deren Sprengel nur der einzige Ort gehört. Sie bestand laut Obigem schon im J. 1276, ging aber im 16. Jahrh. ein und wurde erst 1642 abermals errichtet. In dem nahen Weingebirg stand ehemals auf dem »Rochusberge« eine diesem Heiligen gewidmete Kapelle, welche 1790 eingerissen, das Bild aber in die Pfarrkirche übertragen wurde. Dieser Ort war bereits

⁵⁹⁾ Laut der Jahrzahl 1583 am Schloßthore, an dem auch sein und seiner beiden Gattinnen, Maria v. Harrach und Susana von Scherfenberg, jetzt noch zu sehen sind. ⁶⁰⁾ G. die Besitzer wo er sogar »Stadt« genannt wird. ⁶¹⁾ Nebst a. raffte er auch 53. obrigkeitl. Kinder hinweg.

1590 ein Markt (s. Besitzer), hat nebst 2 Wirthshäusern und 1 Ziegelbrennerei auch 2 Jahrmärkte (Montag nach Egidii und Mont. nach Lucia), und wurde 1570 von den BB. Hartmann Sebastian und Georg Erasmus v. Liechtenstein von dem Anfallsrecht gegen eine jährl. Geldleistung für immer enthoben (ddto. Feldsburg, den Sonntag nach Stk. Michael), 1601 durch die BB. Rudolph, Friedrich und Siegmund v. Teuffenbach von der Waisenstellung gegen jährl. 50 Thlr. mähr. befreit (ddto. Dürnholz, 21. November) und Kais. Leopold I. verlieh ihm im J. 1702 auch noch einen 3ten Jahrmarkt auf den 1ten Sonntag nach dem 3 Königsfeste (ddto. Wien, 4. Decemb.) nachdem er schon 1552 durch Christoph v. Liechtenstein den freien Weinschank von Georgi bis zum Michaelsfeste für jährl. 100 fl. mähr. in Gemeinschaft mit den DD. Neufiedel und Fröllersdorf, erhalten hatte (ddto. Nikolsburg 2. Juni). Im J. 1787 brannten hier 173, im J. 1791 119, 1808 aber 317 H. ab; außerdem raffte die Eßerdürre im J. 1807 280 Stk. Rindviehs und die Brechruhr 1831 134 Menschen dahin. Auch die feindlichen Franzosen haben in den genannten JJ. diesem Markte durch erzwungene Lieferungen an Lebensmitteln einen großen Schaden zugefügt⁶²⁾, in dessen Nähe, nämlich am rechten Tajauser gegen Guldensfurt hin, sie auch ein Lager hatten und auf einem Hügel ein Denkmal am Geburtsfeste Napoleons aufrichteten, von dem gegenwärtig keine Spur mehr zu finden. Bemerkenswerth ist auch daß der hiesige Pfarrer, Georg Schaffar, lehtwillig (um 1760) eine Stiftung von 1250 fl. machte, von deren Zinsen alljährig ein armes Brautpaar dieses Ortes ausgestattet werden soll. Auch hier wurde 1785 ein obrigkfl. Wthof. aufgelöst und die Grundstücke desselben Ansiedlern und Erbpächtern überlassen. Von der Burg die hier 1355 bestanden (s. Besitzer), ist jede Spur verschwunden.

3. Treskowitz (Troskotowice), Markt, 1 Ml. w. theils auf einem Hügel, theils im Thale gelegen, zählt in 201 H. 1155 E. (543 mnl. 612 wbl.), die 2203 J. 998 □ Kft. Acker, 6 J. 798 □ Kft. Wiesen, 170 J. 973 □ Kft. Hutweiden, 119 J. 513 □ Kft. Wein- und 39 J. 1508 □ Kft. Obstgärten besitzen. Der Ort hat eine sammt der Schule dem obrigkfl. Schuß und Nikolsb. Dekanat unterstehende Pfarre

⁶²⁾ Er wurde auf 95,000 fl. WB. angeschlagen.

mit der alterthümlichen *St. Wenzelskirche* von 4 Altären, mit 1 Gruft und 1 vom k. k. Hofbereiter und Handelsmanne in Wien Martin Schanner und seiner Frau Beronika 1704 angebauten *hh. Dreifaltigkeitskapelle*, zu deren Sprengel nur *Treskowitz* gehört. Hier war schon 1260 eine Pfarre (s. die Besitzer), welche späterhin gleiches Loos mit den beiden obigen theilte, denn erst seit 1649 beginnt wieder die Reihenfolge der katholischen Pfarrer; nebstdem sind hier 2 obrigtl. Scheunen, 1 Schüttkasten und 1 Ziegelofen. Dieser Ort, welchem *Rudolph Freih. v. Teuffenbach* 1652 den Zins von 6den Aekern um die Hälfte vermindert, und gestattet hatte ein ordentliches (Wein-) Bergbuch führen und das bisher gehabte Schankhaus auch weiterhin behalten zu dürfen, verbrannte 1796 beinahe ganz und erlitt durch die Franzosen ebenfalls große Noth. An der Brechruhr 1832 starben hier nur 11 Personen. Auch hier wurde um 1785 ein hschftl. Wthof. aufgelöst und dessen Gründe unter Anstедler vertheilt.

4. *Gröllersdorf* (ehemals „*Freiesdorff*“ auch „*Frohlandsdorf*“), ein von kroatischen Anstедlern bewohntes D., 1/4 Ml. s. am linken Ufer der *Taja* eben gelegen, zählt in 122 H. 781 E. (372 mnl. 409 wbl.), und hat eine, nebst der Schule unter obrigtl. Schutze stehende Pfarre mit einer uralten ⁶³⁾, der *hl. Kuntigunde* geweihten Kirche mit 3 Altären (*Nikolsb. Dekan.*) zu deren Sprengel außerdem noch das D. *Neu-Prerau* gehört, und die ein gleiches Schicksal wie die andern dieses Dom. betroffen haben muß, weil ihre Taufbücher erst 1686 beginnen. Der Ort verlor 1808 durch eine Seuche den größten Theil des Rindviehs und 1825 sämtliche Schafe.

5. *Neustedel* 1/4 Ml. s. am rechten *Taja*ufer eben gelegenes D., von 170 H. mit 599 E. (270 mnl. 329 wbl.), hat eine dem obrigtl. Schutze sammt der Schule unterstehende im J. 1771 neugestiftete Lokalie mit einer sehr alten und dem *hl. Udalrich* geweihten Kirche von 4 Altären (*Nikolsb. Dekan.*), deren hohes auf Kosten des dasigen Insassen *Joh. Hausch* (1801) errichtet worden. Daß hier bereits 1276 eine Pfarre gewesen, hat man bei den Besitzern von *Unter-Danno-witz* gesehen ⁶⁴⁾, und daß sie späterhin an Nichtkatholiken

⁶³⁾ Eine Glocke führt die Aufschrift: *Magister Georgius me fecit Bruno 1387.* ⁶⁴⁾ S. auch zu den *JJ.* 1390 und 1538 ebendort.

überging, beweist ein Heirathsvertrag des dasigen lutherischen Pfarrers Paul Raderth mit einer Bürgerswittwe v. Eibenschitz, Namens Anna Breyher vom J. 1588⁶⁵⁾. Außerdem hat der Ort 1 Wirthshaus und 1 Mühle.

6. Prerau - Neu (Nowý Prerow auch Prerawa), $\frac{3}{4}$ Ml. öst. an der Handelsstraße nach Oesterreich und hart an der Gränze desselben eben gelegenes D. von 75 H., mit 454 E. (229 mnl. 225 wbl.), 1 Schule, 1 Gemeindehaus und 1 der Fröllersdorfer Pfarre als Tochter einverleibten und dem hl. Michael geweihten Kirche mit 3 Altären, die angeblich um 1748 von einem Wiener Kaufmann mit Namen Mathias Gellitsch (geb. von Bergen) erneuert und mit 1 Thurm versehen wurde.

7. Gutenfeld, $\frac{1}{2}$ Ml. öst. in der Ebene, D. von 97 H. mit 599 E. (270 mnl. 329 wbl.). Es hat eine um 1784 vom k. k. Rigsfonde, der zugleich Patron ist, gestiftete Lokalie, Schule und Kirche, welche der hl. Cäcilia geweiht ist, 3 Altäre enthält und vom Rudolph Freih. v. Teuffenbach erbaut wurde. Dieses D. ist, so wie Fröllersdorf und Neu-Prerau von kroatischen Ansiedlern bewohnt, von denen Mehreres oben gesagt wurde.

8. Bratelsbrunn (Bratibrun), 1 Ml. öst. eben gelegenes D. mit 265 H., 1569 E. (744 mnl. 825 wbl.), 1 Schule und 1 obrigtl. Schäferei. Die hiesige Lokalie wurde von der Obrigkeit am 7. Sept. 1740 gestiftet und die dem hl. Johann d. Tauf. geweihte Kirche mit 3 Altären (Nikolsburg. Dekan.) zwischen 1691 u. 1695 auf Kosten der Gemeinde verbaut, nachdem hier schon im Beginn des 16. Jahrh. eine Pfarre bestanden (s. Besitzer), aber seitdem eingegangen war. Sie steht unter dem Schutze des k. k. Religionsfonds und nur der einzige Ort ist ihr zugewiesen.

9. Guldenfurth (ehemals „Goldenburg“ und auch „Colenburg“), $\frac{1}{4}$ Ml. öst. am rechten Tajauser, D. von 113 H. mit 676 E. (319 mnl. 357 wbl.), 1 obrigtl. Jägerhs. und ansehnlichen Gemeindefchankhs. Die Gemeinde und Wohlthäter erbauten zwischen 1770 u. 1783 die dem hl. Johann v. Nepomuck gewidmete Kirche (nur 1 Altar), und der k. k. Religionsfond stiftete dazu 1787 die Lokalie und Schule: was insgesammt auch seinem Schutze untersteht. Ein obrigtl. Hof, daselbst wurde 1785 verkauft.

⁶⁵⁾ Dasig. Kirchenarchiv.

Schließlich wird noch bemerkt, daß in dem Markte Zrých 2 Zinsassen (schon seit 1578 siehe oben) zu dieser Herrschaft gehören, und daß alle obigen DD. gleich Dürnholz durch die feindlichen Franzosen so wie durch die Brechruhr mehr oder weniger gelitten haben.

Allod-Herrschaft Eichhorn mit dem Gute Kitzchan.

Lage. Dieser Hsptskörper liegt im Westen von Bränn umgeben im O. von den Dominien Medlanko und Rezkowih, im SO. von Königsfeld und Alt-Bränn, im S. von Pajan und Struz, im SW. und W. von Rossih und Schwarzkirchen, im N. und NNW. von Domaschow, im N. von Gurein und Tschnowih und im NO. von Lomnih und Gurein.

Besitzer. Gegenwärtig besitzt die Hspts. Se. königl. Hoheit der Prinz Gustav v. Wassa, welcher sie sammt dem Gute Kitzchan, Hwozdeh und den 3 bis dahin zu Tschnowih gehörenden DD. Komein, Barfuß und Teutschkürnih von Johann Freih. v. Mundi am 6. Hornung 1830 für 620,000 fl. C. M. erkaufte.

In alter Zeit gehörte die Burg Eichhorn sammt ihrem Gebiete unmittelbar den Landesfürsten, wie denn, einer im Lande viel verbreiteten Sage nach, der mährische Herzog Konrad schon um 1062 sie erbaut und nach den vielen hier angetroffenen Eichhörnchen (Eichhorn heißt in mähr. Sprache *Wewerka*, daher die Burg *Wewerzh*) benannt haben soll. Ihre Vertheidigung war eigenen Burggrafen anvertraut, welche zu den angesehensten Hofbeamten gezählt wurden. Der erste derselben, welcher mit Sicherheit angegeben werden kann, ist »Stephanus de Veveri«, der als Zeuge einen Gnadenbrief des böhm. Herzogs Přemisl für den Johanniter-Orden im J. 1213 mitgefertigt hatte ¹⁾. Im J. 1234 kommt Stiborius Burgravius de Wewere auf einer Urf. des Mlgfen Přemisl für die Abtei Bruck gleichfalls als Zeuge vor ²⁾, und 4 J. später Pribislaus Castellanus de Wew. auf einer Urkunde für das Nonnenstift Ostawan ³⁾. In den J. 1253 ⁴⁾,

¹⁾ ddto. in Prostegow. prid. Cal. Jan. Orig. im Malteser-Ordens-Archiv zu Prag. ²⁾ ddto. Znojem IV. Id. Jul. ³⁾ Seine Frau hieß Sibilla, und lebte als Wittwe nach 1252., s. Otto Steinbach Diplom. Sammlung 10. Thl. II. S. 11. ⁴⁾ Urf. Hg. Přemiss für das D.-Wissko.

1258 ⁵⁾, 1261 ⁶⁾, 1264 ⁷⁾ befehlete diese Würde jener Cuno (Burgrav. de Veveri), der zu gleicher Zeit Marschall Mährens, großer Wohlthäter des Stiftes Oslawan und höchst wahrscheinlich ein Sohn Gebhards Graf. v. Bernegg derselbe ist, der noch 1283 und 1295 als Chuno de Chunstadt urkundlich vorkommt ⁸⁾. Der mährische Landeskanzler Hartlieb war 1268 und 1269 zugleich auch Burggraf in Eichhorn, und bedachte das Stift Oslawan mit dem 1/2 D. Martiniz ⁹⁾. Der obige Kuno erscheint indes noch einmal, nämlich 1278 als Burgrav. in Veveri ¹⁰⁾, und in Urkunden des J. 1287 sollen auch noch die W. Ulrich und Johann von „Alhorn“ vielleicht gar als Besitzer desselben vorkommen ¹¹⁾. Dies ist die letzte urkundliche Spur von dasigen landesfürstl. Burggrafen im 13. Jahrh., aber das Gesagte reicht hin, die Fafelien der s. g. „Eichhorner Handschrift“ über die angebl. Burggrafen bis 1252 und seitdem über das Walten der Tempelherren und ihre Ordensversammlungen in den J. 1258, 1274, 1280 und 1287 daselbst, welcher Schwob und Andere sogar noch in der neuesten Zeit so viel Gewicht beigelegt haben, für immer zu widerlegen.

Allerdings mochte Eichhorn gleich so vielen andern Burgen im Lande nach Ottokars Tode und während der dem Faustrechte so günstigen Winterjährigkeit K. Wenzels II. entweder durch Gewalt oder Verpfändung in fremde Hände gekommen seyn, und der stete Geldbedarf K. Johann's begünstigte die Verschleuderung landesfürstl. Domänen dergestalt ¹²⁾, daß Kglf. Karl im J. 1334 die meisten derselben, worunter auch Eichhorn, „mit Mühe und großen Kosten“ an sich bringen mußte ¹³⁾.

⁵⁾ Urf. f. Tischnowiz ddto. in Bruna Non, Januar. ⁶⁾ Urf. f. d. Osm. Kirche ddto. apud Pisek X. Cal. Ju. ⁷⁾ S. Dobner Mon. ined. Tom. IV. p. 274. ⁸⁾ S. den Artik. Kunstadt. ⁹⁾ 2 Urf. f. dass. ¹⁰⁾ D. Steinbach Thl. II. S. 33. ¹¹⁾ Der Freih. v. Dormayr und v. Mednianský Taschenbuch f. vaterl. Geschichte 1821 S. 118. ¹²⁾ Schwob, auf seine falschen Annahmen gestützt, sagt (II. 112): daß nach Aufhebung des Tempelordens der mähr. Landeshauptmann Johann v. Wartenberg vom K. Johann 1311 mit den Burgen Wisenz, Eichhorn und Grätz (Tropp. Kr.) belehnt worden sey. Wir finden dafür nirgends einen Beleg. ¹³⁾ Illis autem temporibus dederat nobis pater noster Marchionatum Moraviae et eodem titulo utebamur. Videns autem communitas de Bohemia proborum virorum, quod eramus de antiqua stirpe regum Bohemorum, diligentes nos, de-

Derſelbe Mſg. Karl gab 1342 einem gewiſſen Braniflaw Zile für deſſen Verdienſte um die Burg Eichhorn 1 Hof zu Habřy und 1 Lahn in Schebetein zu Lehen ¹⁴). Von nun an blieb ſie im mſgſ. Beſitz, wie denn Mſg. Johann 1351 allen landeſſſl. Burggrafen, darunter auch dem in „Aichorns“ befehlt, das Stift Welehrad zu ſchützen ¹⁵), 1354 der daſſige Burggraf Chunozo 1 Hof und das D. Jerſpicz (Verſpiz) von Chunozo v. Menes (Mdniz) erhielt ¹⁶), und Mſg. Johann ſelbſt noch 1373 einen Gnadenbrief für das Auguſtiner-Stift in Brünn hier ausſtellte ¹⁷). Der daſſige Burggraf Johann vertrat 1360 die Stelle des Brünn. oberſt. Landſchreibers Frank ¹⁸), und 1406 verkauft der Mſg. Jodoſ dem Eichh. Burgg. Bohunek v. Przeſtawlk ſeinen Antheil am D. Kiczlch, welchen dieſer ſogleich dem Johann v. Kyzczel abtrat, der darauf ſeiner Frau Kunka 50 Schf. Gr. verſchrieb ¹⁹). Nach Schwob ²⁰) ſoll 1435 der Erzherzog Albrecht den Niklas Mezerzickly v. Lomniz (wegen der heldenmüthigen Bertheidigung gegen die Laboriten unter Protop dem Kahlen?) mit der Burg Eichhorn und deſſen Gebiet belehnt haben; ſicherer iſt aber, daß ſie 1462 ſchon wieder im Beſitz der Landeſherren war, denn eben damals erband K. Georg das Stift Saar von der uralten („olim“) Verpflchtung alljährig 30 Mf. Zinſes auf dieſe Burg zu zahlen ²¹). Derſelbe König verpfändete Eichhorn und Roßitz (ſiehe dieſ.) dem Teſchner Hzoge. Pizmek, von welchem das erſtere an den mähr. Unterkämmerer Wenzel v. Ludaniz gedieh, der 1493 als Herr auf Eichhorn erſcheint ²²), und vom K. Wladiflaw die vom K. Georg auf das Stift Obrowitz

derunt nobis auxilium ad recuperanda castra et bona regalia. Tunc cum magnis sumtibus et laboribus recuperavimus castra . . . in Moravia vero Lukow, Telez, Wewerzie, Olomucense, Brunense et Znoymense et quam plurima alia bona obligata et alienata a regno etc. f. Commentarius de vita Caroli Boh. regis et postea imperatoris IV. ab ipso Carolo conscriptus, bei Freher Scripp. rer. German. p. 95. ¹⁴) Grata habentes tua obsequia nobis et castro nostro Wewerzi per te exhibita et impensa etc. Urf. die prox. ante assumpt. B. Mar. V. ¹⁵) Urf. ddo. Brunne die S. Nicolai Epi. ¹⁶) Lib. publ. Arch. Brun. No. 41. ¹⁷) ddo. in castro nostro Wewerzi in festo S. Thom. Canthuar. ¹⁸) B. L. (durchweg) l. Prov. Brun. 25. ¹⁹) Ill. 26. ²⁰) II. 114. ²¹) Urf. in Steinbach ic. II. p. 159. ²²) XII. 21.

ausgestellte und vom letztern nach Eichhorn zu zahlende Schulverschreibung von 10 Schf. Grosch. jährl. Zinses ²³⁾, so wie 1515 20 Schock von der Richterei und Manth in Eibenschitz geschenkt erhält ²⁴⁾. Sein Sohn Sigmund erkaufte 1519 das 1/2 D. Knihnicz (Teutsch-Künig) sammt Patronat und das D. Senticze mit der Beste von Johann v. Lomnicz-Brunow ²⁵⁾, obgleich schon 1511 K. Wladislaw die Burg Eichhorn nach Auszahlung des Pfandbriefes dem Landeshauptmanne Joh. v. Lomnicz-Meseckitsch erblich überließ, dessen Ebhne Heinrich, Wenzel und Wladislaw das Pfandrecht (1531) an Johann Kuna v. Kunststadt-Lukow abtraten ²⁶⁾. Der Letztere löste das Gut sogleich von dem obbenannten Sigmund v. Ludanicz aus, und verkaufte es unter einem dem Johann Rokytzky von Ludanicz, und zwar: die Burg Eichhorn, das Städtch. Eichhorn-Bitischka mit den DD. Senticze (bde Beste), Chuczicze, Sinaczowicze, Rozdrogowicze, Knihniczky (Kl. Künig), Bystrzecz mit Patronat, in Schebetein 7 Zinsleute und Patronat, Mähr. Knihnicz mit Patronat, das bde D. Hlinka und bdes Koczjanow mit Ausnahme 2 Heger in Letezycz, welche dem Tobias v. Boskowitz abverkauft wurden; ferner die jährl. Zinsungen, Zehente und Frohnen der den Stiftern Oslawan, Raigern und Tschnowitz gehörenden DD., nämlich: Teutsch-Knihnicz, Ostrowacziz (Schwarzkirchen), Domaschow, Hluboke, Hwozecz, Eibenschitz, Komin, Drasow, Brzezina, Swatostlawa, Hradezan sammt dem Zins von den zum Königin-Kloster gehörigen Insassen in Schebetein, worauf der Erkläufer sogleich dem Christoph v. Boskowitz-Triebau 2000 und seiner eigenen Gattin aber auf den DD. Senticz, Knihnicz und Chuczicze 1250 Schf. Grosch. verschrieb ²⁷⁾, aber das ganze Gut schon 1537 an Johann v. Pernstein-Helfenstein veräußerte, der den diesfalligen Kaufbrief im folgenden J. an seinen Oheim Johann v. Eypa abtrat ²⁸⁾. Dieß muß indeß rückgängig geworden seyn, weil der genannte Johann v. P. dasselbe Gut erst 1541 dem Berthold v. Eypa und dessen WB. Wilhelm und Ezenel landtäglich versichert ²⁹⁾. Diese verkauften 1559 Eichhorn sammt dessen Gebiete den WB. Albrecht und Johann Sembera von Boskowitz ³⁰⁾, deren ersterer es lehtwillig (1570) sammt

²³⁾ 34. ²⁴⁾ XV. 3. ²⁵⁾ 11. ²⁶⁾ XX. 2. ²⁷⁾ 6. ²⁸⁾ XXII 6. 7. und Cod Pernstein. fol. 338 und 357 ²⁹⁾ 35. ³⁰⁾ XXIV. 5.

allen übrigen Gütern dem genannten Bruder hinterließ³¹⁾, welcher das ganze Gut (mit Patronat in Eichhorn - Bittschla) im J. 1572 dem Oberst - Landrichter in Mähren Znatha v. Lomnicz - Kzicz an und dessen Gemahlin Magdalena v. Mirow verkaufte, welche gegenseitig einander darauf in Gemeinschaft nahmen³²⁾. Einem Vertrage zwischen Znatha und Thas v. Lomnicz vom J. 1585 zufolge sollte nach dem etwa kinderlosen Absterben des ersteren Thas die Burg Eichhorn, die Beste Ritschan und das D. Jaworek sammt jeder Zubehdr, gegentheilig aber Znatha die Burg Jamnicz erben³³⁾, und so verkaufte 1609 Katharina Mezerziczka v. Lomnicz (auf Jamnicz, Jarmeritz, Gß - Niemtschitz und Eichhorn) alle diese Güter, bei Eichhorn namentlich die Burg, die Beste und D. Kziczan, Antheil an Schebetein, Bistercz, Kl. Kunicz, Rozdrogowicz, Ginaczowicz, Mähr.. Kunicz, Semticz, Chuczicz und Jaworek mit jeder Zubehdr, so wie sie dieselben nach ihren † Eltern ererbte, dem Sigmund v. Tyffenbach auf Mayerhof für 220,000 fl. mähr.³⁴⁾. Sigmund ernannte, weil kinderlos, lehtwillig 1650 seinen Bruder Rudolph zum Haupterben, und die Wittwe des letzteren, Maria Eva Elisabeth, geb. v. Sternberg (in erster Ehe verm. Gfn. v. Althaim) bestimmte im letzten Willen von 11. März 1668 ihre beiden Kinder der 1ten Ehe, nämlich Wenzel Michael Gf. v. Althaim und Maria Maximil. Theresia verwittw. Gfn. v. Sinzendorf auf gleiche Theile zu Erben aller ihrer Güter. Der Erbtheilung vom 17. Nov. 1670 zufolge fielen die Güter Ebenthal, Eichhorn und Ritschan der Letzteren zu, und sie (verm. Gfn. v. Collalto) bestimmte diese von ihr am 11. Juli 1687 zum Fideikomiß erhobenen Güter (im Werthe von 440,000 fl. rh) lehtwillig am 12. Jul. 1687 für ihre Söhne aus beiden Ehen, und zwar für Johann Weikard, Adolph Michael und Johann Joachim Gf. v. Sinzendorf, dann Leopold und Christian Gf. v. Collalto und St. Salvatore, doch so, daß ihr der genannte Leopold im Besiß, diesem sein Bruder Christian, und wenn dieser kinderlos stürbe, erst die Gf. Sinzendorf nachfolgen sollen. Leopold fiel unvermählt 1707 in einem Zweikampf mit Joh. Joachim v. Sinzendorf, und Christian war ihm vorgestorben, worauf das Fideikomiß an Johann Weikard Gf.

31) XXVI. 1. 32) 5. 12. 33) 92. 34) XXX. 13.

v. Singendorf fiel, welcher 1715 starb, und es seinem Sohne Prosper Anton nachließ. Dieser starb, ohne ein Testament hinterlassen zu haben, am 9. Febr. 1756, und die Güter wurden seinem ältesten Sohne Wenzel Johann am 6. Dez. 1758 eingeantwortet, welcher 1773 verschied, und den Sohn Prosper zum Nachfolger hatte, der am 8. März 1802 die Hft. Eichhorn mit Ritschan, ferner das Fideikommißhaus in Brünn (auf 20,000 fl. geschätzt) dem Wilhelm Freih. v. Mundi für 440,000 fl. und 800 Dukat. Schlüsselgeld verkaufte³⁵⁾, nach dessen Tode das Gesammte nebst der Hft. Tschnowitz der Vormundschaft des nachgelassenen Waisen Johann Freih. v. Mundi am 23. April 1807 eingeantwortet wurde, und dieser verkaufte, wie bereits oben gesagt, die Hft. Eichhorn u. dem dormaligen Herrn Besitzer.

2. Ritschan (Rziczany). Dieses Stammgut eines viel verzweigten und reich begüterten Geschlechtes, das sich darnach auch noch dann genannt, als es dasselbe längst nicht mehr besaß, gehörte 1245 einem Karl v. R., der nebst seinen BB. Mylicius, Zdik und Heyborius eine Urkunde für das Stift Oslawan mitgefertigt hatte³⁶⁾, und 1250 einem Ladislaw v. R., welcher einen Gnadenbrief K. Přzemisl's für die St. Peterskirche in Brünn als Zeuge unterfertigte. Im J. 1349 erkaufte Albert von R. daselbst von Jaroslaw v. Knönicz und dessen Mutter Braczká 1/2 Zinslahn, 2 Gehöfte, 1 Pferdhubweide und 1/4 Theil des Patronats, dessen zweiten Biertheil nebst 1 Lahn, 1 Acker und 1 Gehöfte die eben Genannten unter Einem an Heinrich de Choring (Kuenring?) genannt v. Heydel veräußern, welcher dies seiner Frau Přizbka zum Heirathgut abtrat. Indes schenkte in demselben J. dem genannten Albert seine Frau Margareth die dasige Wüste mit 5 Gehöften und 1 Acker, welcher ihr darauf 6 Mk. Zinses verschrieb, und obendrein besaß daselbst eben damals Judith v. Pysselo 3 Lahn. nebst 1 Gehöfte, welche sie ihrem Bruder Rahrab abtrat. Das J. darauf gab Ruffna

³⁵⁾ Die Vorräthe von einem »vor ertlichen J. betriebenen Bergbaue an Bleistufen« behielt sich der Verkäufer vor. ³⁶⁾ adto. Indic. III. Alles andere, was bis dahin Schwab über einen Raska v. R. u. s. w. sagt (II. 343), fällt, als aus der »Eichhörner Hdschft.« geschöpft, nach dem von uns oben Angeführten in das Bereich der Erdichtungen.

v. R. ihrer Tochter Oſſa und deren Ebnen daſelbſt 2 Lahn, und 1356 verkauft hier Heinrich v. Hermanitz an Leo v. Sumberg 1 Hof, 1 Lahn, 1 Inſaſſen und den 4ten Theil des Patronats für 120 Mf., welcher 2 J. ſpäter dazu von einem Noſrad auch 1 Acker daſelbſt erſtand, um das Geſammte ſchon im folg. J. ſeiner Schweſter Zybka abzutreten. Im J. 1364 einigen ſich die W. Artleb und Johann v. R. hiñſichtlich ihres Eigens daſelbſt, und erkaufen von Ezirin v. Luczel 1 daſigen Hof mit 1 Lahn, 1 Gehöfte und 1/4 Patronat, aber 2 J. ſpäter veräußern die W. Wilhelm und Emil v. R. ihren Mitbrüd. Markus und Jarofflaw 2 daſige Lahn für 26 Mf., obwohl der obige Artleb noch 1371 ſeiner Frau Elsbeth auf der Beſte und Hof in R. 125 Mf. als Mnggabe verſchrieb, und ſo auch Johann v. R. auf 1 Hof der ſeinen, Katharina 100 Mf. ³⁷⁾). Ein Otto v. R. verſchrieb hier 1375 ſeiner Frau Aluſcha 17 Mf., und ſchenkte dem Ulrich v. Feſtzebie 1 daſigen Lahn ³⁸⁾). Der obige Johann v. R. war 1385 geſtorben, und ſein Sohn Heinrich wies 1390 ſeiner Frau Anna daſelbſt 100 Mf. als Heirathgut an ³⁹⁾, ward vom Bruder Friedrich 1398 auf deſſen Habe allda in Gemeinschaft genommen, obwohl der letztere noch 1406 ſeiner Frau Katharina hier 125 Mf. verſchrieb, und in demſelben J. die Tochter des ält. Johann Pufflice, Anna, dieſem ihrem Vater ihr Heirathgut von 100 Mf. auf R. ſchenkte ⁴⁰⁾, welcher (v. Czarkowicz) darauf 1407 ſeine W. Wenzel v. Domamiſtly und Peffel in Gemeinschaft nahm. Im J. 1412 verkauft die Frau Johanns v. R. Kiczly dem Vorſch v. Bukowecz in R. Kiczly ihre Morgengabe von 50 Schl. Gr., der ſie gleich darauf an Friedrich v. R. Kiczan überläßt, während gleichzeitig die W. Artleb und Proczel v. R. Kiczan daſelbſt 4 Mf. Zinſes dem Beneß Czardhly v. Krahulow auf Kameniczly verkaufen, und Artleb ſein ſämmtlich daſiges väterl. Erbe ſeiner Frau Margareth abtrat ⁴¹⁾). Jener Artleb v. R. hat hier ſchon 1409 der Frau Peffels Pufflice v. Czarkowicz 50 Mf. Heirathgut verſchrieben ⁴²⁾, und übertrug 1415 die Mnggabe ſeiner eigenen Gattin von 125 Mf. von dem abverkauften Zabowrſt (Sebrowitz) auf R. Kiczan ⁴³⁾. Friedrich

³⁷⁾ W. (durchgehends) I. 3. 10. 11. 22. Prov. Brun. 8. 12. 23. Lib. Wilh. de Cunſtat. 1. 17. 24. ³⁸⁾ II. 11. ³⁹⁾ III. 22. 62. ⁴⁰⁾ IV. 15. 28. 40. ⁴¹⁾ V. 4. 24. 28. 30. ⁴²⁾ VI. 9. ⁴³⁾ VII. 18.

v. Rž. wies hier 1417 seiner Frau Barbara 60 Mk. an⁴⁴⁾, und die Wittwe nach dem obigen Artleb v. Rž. Margareth nahm 1437 auf ihr dasiges Habe und jenes in Blczetin ihre Edhne in Gemeinschaft, so wie auch 1446 ein Andreas v. Rž. seine Erben auf verschiedene Besihungen, worunter auch das dde D. Ržeczanky, während Georg v. Rž. 1 hiesigen Hof an Liczel v. Plawecz veräußert⁴⁵⁾). Im J. 1453 nahm Machna v. Rž. auf ihr Eigen daselbst ihren Gatten Egtibor v. Uptoniefficz in Gemeinschaft⁴⁶⁾, eben so auch 1476 Johanna v. Rž. den ihren Markward v. Mirow auf 100 Mk., und die Schwestern Litka, Johanna und Affra v. Rž. verkaufen 1476 den BB. Sigmund und Markward v. Mirow ihr sämmtliches Habe, darunter auch das dde Ržeczanky, so wie 1481 dem Ernest v. Medlow und Hynel v. Olsramicz die Beste Ržeczany mit Hof, Pfarre und 7 Ansassen, welche dies in demselben J. den BB. Egtibor und Johann v. Uptoniefficz abtraten⁴⁷⁾). Johann v. Uptoniefficz verkauft 1490 die Beste und das D. Ržeczany mit 2 Höfen der Dorothea v. Drahanowicz, welche 1492 darauf ihren Gatten Peter v. Ržgowiez in Gemeinschaft nahm⁴⁸⁾). Johann Kobersky v. Drahanowicz ernennt letztwillig 1539 (für andere Güter bestimmte er Andere) seine Frau Anna v. Daubrawicz für die dde Beste und das D. Ržeczany zur Erbin, welche beides sammt Höfen und Pfarre dem Emil v. Daubrawicz verkauft, dessen Sohn Burian dies 1559 seinem Bruder Jaroslaw abtrat⁴⁹⁾, und nach dessen Tode Ržeczany sammt der schon wieder aufgebauten Beste und Patronat 1560 der Magdalena v. Mirow verkaufte, welche darauf ihren Gemahl Znatha v. Lomnicz in Gemeinschaft nahm⁵⁰⁾). Beide erkaufte auch 1572 von Johann Esembera v. Boskowiez die Burg Eichhorn sammt ihrem Gebiete⁵¹⁾, und seitdem blieb Ržeczany mit ihr vereinigt. Das Geschlecht derer v. Ržeczany nannte sich indeß, obwohl längst anderswo begütert, noch 1629 nach diesem Gute.

3. Bisterz. Der Ort gehörte von jeher zur Burg Eichhorn und mit dieser der landesftl. Kammer. In dieser Art wird seiner in 2 Urkunden für das Augustiner. Stift in Bränn

⁴⁴⁾ 35. ⁴⁵⁾ VIII. 26. 43. 56. ⁴⁶⁾ IX. 3. ⁴⁷⁾ XI. 5. 6. 8. 18. ⁴⁸⁾ XII. 6. 13. ⁴⁹⁾ XXII. 21. 88. ⁵⁰⁾ XXIV. 12. ⁵¹⁾ XXVI. 5.

von den J. 1373 und 1381 gedacht ⁵²⁾, und er kam auch mit Eichhorn 1531 an die Lubanitz (s. oben).

4. Zwosdey. Margareth, Wittwe nach Ihas v. Lomniz, schenkte im 14. Jahrh. dieses D. dem St. Anna-Nonnenstifte in Brünn, bei dem es auch bis zu dessen Aufhebung blieb, worauf die k. k. M. S. Staatsgüter-Administration dasselbe als ein eigenes Gut am 1. Febr. 1802 dem meistbietenden Wilhelm Freih. v. Wundi für 20,310 fl. von der Staats-Hscht. Blazlowitz abverkaufte.

5. Jaworek. Wenn dieses D. ja zum Nonnenstifte in Kauniz ehemals gehörte, wie Schwoy ⁵³⁾ behauptet, so war dies nur für kurze Zeit der Fall, weil schon 1399 Heinrich v. Mezerzicz der Frau Buczel's v. Kaycz darauf 80 Mk. Mergengabe verschrieb ⁵⁴⁾. Dobesz v. Mezerz. auf Popowicz nahm 1415 seine Gattin Margareth auf seine sämmtlichen Güter, worunter auch Tassow und dieses D., in Gemeinschaft ⁵⁵⁾, und 1454 that ein Gleiches Margareth v. Schwwald mit Johann d. ä. Bystrzicz v. Dynicz hinsichtlich der Hälfte dieses D. ⁵⁶⁾; verkaufte es aber nebst 1 Mühle u. a. 1498 an Johann Lechwiczky v. Jastrzizl ⁵⁷⁾. Im J. 1537 verkaufte Kais. Ferdinand I. dieses D. mit Wäldern und Mühle, sammt der Burg Kauniz und deren Gütern dem Georg Ziabka v. Limberk ⁵⁸⁾, und der Testamentsvollstrecker nach Burian Ziabka v. Limberk, Jdeniek. Kawka v. Rliczan, veräußerte schließlich 1575 das D. Jaworek mit 1 Hof, 1 ddes Alt-Jaworek, sammt Stollen und dem Zehent davon an Znatha v. Lomnicz-Rliczan ⁵⁹⁾, der es mit Eichhorn vereinigte.

6. Inatschowiz (Gynaczowice). Mkgf. Johann tauschte 1358 mit Hersch v. Lelekowicz dieses D. gegen das D. Lajan ein ⁶⁰⁾, und Mkgf. Jodof verschrieb 1406 darau, so wie auf die D. Rozdrogowicz und Klein-Knyehnicz (Küniz) der Wittwe nach einem Sobieffyn, Katharina v. Drozdhalowicz 150 Mk. Witthum ⁶¹⁾. Im J. 1416 nahm Jodof v. Koflicz den Jessel v. Hradisko auf seine Güter in Medlow, Gynaczowicz und Rozdrogowicz in Gemeinschaft ⁶²⁾; 1432

⁵²⁾ ddto. in castro Wewerzi, in fest. S. Thome Canthuar., ⁵³⁾ *Eop.* II. 144 ddto. Brune fer II. post diem Pasche.

⁵⁴⁾ B. S. IV. 20. ⁵⁵⁾ VII. 29. ⁵⁶⁾ IX. 9. ⁵⁷⁾ XIII. 13

⁵⁸⁾ XXII. 2. ⁵⁹⁾ XXVI. 28. ⁶⁰⁾ B. S. I. 12. ⁶¹⁾ IV. 34

⁶²⁾ VII. 29.

hörte es mit Kl. Rünitz und Rozdrogowicz noch demselben Jodol, aber 1531 bereits zu Eichhorn (s. daff.).

7. Klein- und Mährisch-Rünitz (Knyehnicz). Diese DD. werden im Alterthume durch die Beinamen selten von einander geschieden, daher wir sie hier zusammen fassen müssen. 1350 trat Bosko v. Medlow den W. Boczek, Wilhelm und Proznata v. Kunstat' das D. Knyehnicz sammt dem Dörsch. Choczanow ab ⁶³). Zu 1406 und 1432 s. Inatschowicz. 1418 erlaubt K. Wenzel dem Johann v. Lomnicz, daß er die Weste und D. Zemczicze (Senticz), welches Prokop Subessyn von Joh. Roza erstanden, um 300 Schf., ferner das D. Groß-(Mährisch)-Knyehnicz bei Korzim (Guretn), welches derselbe Prokop von Niklas v. Rohozow und seiner Frau Zdena an sich gebracht, für 500 Schf. erkaufen könne ⁶⁴). Im J. 1466 wies Jaroslaw v. Lomnicz der Frau eines Niklas Manowstz, Katharina v. Bohufficz, 150 Schf. Gr. auf Knyehnicz als Heirathgut an ⁶⁵), und dasselbe that auch 1504 Johann v. Lomnicz auf Namieszt für seine Gattin Margareth v. Boskowitz mit 25 Mk. auf (Klein-) Rünitz und Senticz ⁶⁶). Zum J. 1519 s. Besizer von Eichhorn; die andere Hälfte des D. (Mähr.-) Rünitz, sammt der Hälfte des Patronats, erkaufte endlich 1532 Wenzel v. Lomnicz-Namieszt von Joh. v. Lomnicz-Brumow ⁶⁷), wodurch das ganze D. mit Eichhorn, bei dem Klein-Rünitz schon 1531 war (s. oben), verschmolz.

8. Teutsch-Rünitz gehörte von jeher zur Hschft. Tischnowitz (der ehemaligen Nonnenabtei), wurde mit dieser an Wilhelm Freih. v. Mundi verkauft (s. Tischnowitz), beim neuerlichen Verkauf derselben aber nebst den DD. Komeln und Barfuß davon getrennt und Eichhorn einverleibt, mit dem es 1830 gleichen Besitzwechsel erlitt.

9. Barfuß. K. Wenzel schenkte es 1237 der Probstei zu St. Peter in Brünn und hiermit dem Nonnenstifte Tischnowitz ⁶⁸), bei dem es bis zu dessen Aufhebung verblieb. Seitdem theilte es das Loos mit Teutsch-Rünitz.

10. Komeln (Komjn). Die Königin Konstantia erkaufte dieses D. 1240 für 280 Mk. um es der Nonnen-Abtei Tischnowitz zu schenken, bei der es auch verblieb (s. Teutsch-Rünitz), obwohl die St Petersberger Probstei in Brünn hier

⁶³) B. 2. 1. 22. ⁶⁴) VII. 37. ⁶⁵) X. 5: ⁶⁶) XIII. 33.

⁶⁷) XX. 15. ⁶⁸) Cod. dipl. Tischnov. Mspt.

ein „antiquum praedium“ ⁶⁹⁾ und 1602 Mathias Selitowsky v. Selitow 1 Freimühle und 1 Hof besaß ⁷⁰⁾, welche das Brüner Jesuiten-Collegium 1621 erkaufte und dem Gute Kecklowitz einverleibt hatte; seitdem gehört auch die Mühle dahin, während das D. von Tschnowitz getrennt und mit Eichhorn ⁷¹⁾ vereinigt wurde.

11. Kopfdrogowitz. Jessel v. Rozd. ernennet 1379 den Peter Hecht v. Kossitz und dessen Sohn Wznatha zu Vormündern seiner Kinder ⁷²⁾. Zu den J. 1406, 1416, 1432 f. Inatschowitz; zu 1504 Rünitz und zu 1531 Eichhorn, bei dem es selbter verblieb.

12. Schebetein (Zebetin, Ssebetin). Zum J. 1342 f. Eichhorn. — Der Mgf. Johann gab dem von ihm gestifteten Augustiner Kloster in Brünn 1370 daselbst 2 Hinsleute ⁷³⁾. Ein Victorin v. Leitomischl auf Zebetin verschrieb hier 1415 seiner Frau 50 Mk. als Morgengabe ⁷⁴⁾ und 1437 nahm Elisabeth v. Trubsko (Struß) ihren Gatten Proczek v. Zeb. auf ihr Eigen im erstern D. in Gemeinschaft, aber schon 1446 trat Hanns v. Neuborf dem Hanns v. Wasatticz die nach dem Tode seiner Frau Anna v. Popuwel ererbten 50 Mk. auf 1 dasigen Hofe ab, während Peter v. Zeb. demselben Hanns Schebetein nebst 1 Freihof verkauft, welcher darauf seiner Frau Katharina v. Zabowrst 220 Mk. Morgengabe anwies ⁷⁵⁾. Sie nahm darauf 1459 die W. Prokop und Wenzel in Gemeinschaft, von denen der erstere (v. Wasatticz) 1481 dieses D. sammt 1 Hofe dem Urban v. Staresedlo und seiner Frau Dorothea v. Rothwasser verkauft ⁷⁶⁾. Der genannte Urban nahm darauf, auf Kiczky und Chruslow 1492 seine Erben in Gemeinschaft ⁷⁷⁾, starb aber bald darauf, weil seine nachgelassene Wittwe Dorothea ihren zweiten Gatten Johann v. Gogolin 1499 gleichfalls in Gemeinschaft darauf nahm, welcher aber das D. 1504 an Joh. Lechwiczky v. Zastřizl verkaufte ⁷⁸⁾. Den Theil desselben, welcher demal zur Hschft. Königfeld gehört, verkaufte er 1517 dem Cisterzienser Non-

⁶⁹⁾ Lib. Ereccion, h. eccles. a P. Knopp fol. 344. Msp. ⁷⁰⁾ Er trat dem Landfrieden d. J. bei. ⁷¹⁾ G. Teutsch-Künitz. ⁷²⁾ B. S. II. 49. ⁷³⁾ Urk. für dass. ddto. Prage in die S. Catharine. ⁷⁴⁾ B. S. VII. 7. ⁷⁵⁾ VIII. 17. 63. ⁷⁶⁾ XI. 14. ⁷⁷⁾ XII. 16. ⁷⁸⁾ XIII. 19. 32. ⁷⁸⁾ Ser. Abbatiss. huj. Monast. in Monast. Morav. Ord. Cister. p. 506. Mspt.

nenliste in Alt-Bräun für 1300 Dufaten ⁷⁹⁾, während der andere, man weiß nicht Wie und Wann, zu Eichhorn kam, mit dem er, sammt der Pfarre, schon 1531 verbunden war (s. oben).

13. Senticz (Senticze ehemals Zemiczice). Zum J. 1418 vergl. Rünth. 1499 verschrieb Johann v. Lomniz auf Namieft seiner Frau Margareth v. Bostowiz 625 Mk. Heirathgut auf Senticz mit Hof und dem D. Bohuntow ⁸⁰⁾, und zu den J. 1519 bis 1531 s. Eichhorn.

Beschaffenheit. Die Größe der Oberfläche dieser Hscht., mit Einschluß von Rjitschan, beträgt 32,500 Joch, oder $3 \frac{1}{4}$ □ Ml., und ist, mit Ausnahme des südl. von der Burg auslaufenden fruchtbaren Thales, ferner jenes im W. bei Eichhorn-Bitischka, gebirgig. Dieses Mittelgebirg ist die südliche Fortsetzung des bei der Hscht. Czernahora besprochenen merkwürdigen Gebirgszuges und besteht aus Granit, blauen Gldzkalk, Thon, Eisenschiefer und etwas Porphyr. Es liefert auch, gerade auf diesem Gebiete, Steinkohlen, deren unterirdische Schätze mit jenen der Dominien Kossitz und Oslawan in Verbindung stehen. Auch trifft man Bleiglanz, Schwefel, Kupferglanz, Kupferstählerz, gemeinen geradschaligen und blättrigen Schwerspath und Quarz, was alles einen 1 Schuh mächtigen Gang bildet; ferner grauen Mangan, Braunstein, Braunspath, braune Blende, Porzellanerde, Graphit, Spuren geblegenen Silbers in Eisenocker u. an. Bei dem D. Jaworek, wo bekanntlich vor 1575 und neuerlich 1790 (s. die Besitzer von Eichhorn) auf Silber und Blei gebaut wurde, „bricht im Schmelzhüttenthale der Kupferschaum in kleinen Nestern auf einem Lager, das aus Eisenocker und im Gneis eingelagerten Schwerspath besteht. Nebst diesem kommt auch Kupferlasur, Kupfergrün, Fahlerz und Kupferkies mit Kupferschaum da vor; der Gneis bildet hier mit dem Thonschiefer Wechsellager“ ⁸¹⁾. Auch an gutem Kalk ist kein Mangel. — Die höchsten Berge sind: der Mogetin ($\frac{3}{4}$ St. s. vom D. Rünth) von 317,65, ferner in der von N. nach W. streichenden Gebirgskette am rechten Schwarzauser der etwa 226° über der Meeresfläche erhabene Lindenberg und die Chorholka (1 St. nw.

⁷⁹⁾ B. S. XIII. 20. ⁸⁰⁾ s. Mittheil. 1827. S. 304, wo auch Kristallisation des Kupferschaum's ausführlich beschrieben ist.

Schließlich wird noch bemerkt, daß in dem Markte Irtich 2 Insaßen (schon seit 1578 siehe oben) zu dieser Herrschaft gehören, und daß alle obigen DD. gleich Dürnholz durch die feindlichen Franzosen so wie durch die Brechruhr mehr oder weniger gelitten haben.

Allod-Herrschaft Eichhorn mit dem Gute Ritschan.

Lage. Dieser Hsftskörper liegt im Westen von Bränn umgeben im O. von den Dominien Medlanko und Rezkowiz, im SO. von Königsfeld und Alt-Bränn, im S. von Hajan und Struz, im SW. und W. von Rossitz und Schwarzkirchen, im N. und NNW. von Domaschow, im N. von Gurein und Tschnowiz und im NO. von Lomniz und Gurein.

Besitzer. Gegenwärtig besitzt die Hsft. Se. königl. Hoheit der Prinz Gustav v. Wasa, welcher sie sammt dem Gute Ritschan, Hwozdeh und den 3 bis dahin zu Tschnowiz gehörenden DD. Komein, Barfuß und Teutsch-Kürsch von Johann Freih. v. Mundi am 6. Hornung 1830 für 620,000 fl. C. M. erkaufte.

In alter Zeit gehörte die Burg Eichhorn sammt ihrem Gebiete unmittelbar den Landesfürsten, wie denn, einer im Lande viel verbreiteten Sage nach, der mährische Herzog Konrad schon um 1062 sie erbaut und nach den vielen hier angetroffenen Eichhörnchen (Eichhorn heißt in mähr. Sprache *Wewerka*, daher die Burg *Wewerz*) benannt haben soll. Ihre Vertheidigung war eigenen Burggrafen anvertraut, welche zu den angesehensten Hofbeamten gezählt wurden. Der erste derselben, welcher mit Sicherheit angegeben werden kann, ist »Stephanus de Veveri«, der als Zeuge einen Gnadenbrief des böhm. Herzogs Přemisl für den Johanniter-Orden im J. 1213 mitgefertigt hatte ¹⁾. Im J. 1234 kommt Stiborius Burgravius de Wewere auf einer Urf. des Mtgfen Přemisl für die Abtei Bruck gleichfalls als Zeuge vor ²⁾, und 4 J. später Pribislaus Castellanus de Wew. auf einer Urkunde für das Nonnenstift Ostawan ³⁾. In den J. 1253 ⁴⁾,

¹⁾ ddo. in Prostegow. prid. Cal. Jan. Orig. im Malthefer-Ordens-Archiv zu Prag. ²⁾ ddo. Znojem IV. Id. Jul. ³⁾ Seine Frau hieß Sibilla, und lebte als Wittve nach 1252., s. Otto Steinbach Diplom. Sammlung 10. Thl. II. S. 11. ⁴⁾ Urf. Přemisl für das D.-Wisslo.

1258⁵⁾, 1261⁶⁾, 1264⁷⁾ bekleidete diese Würde jener Cuno (Burgrav. de Veveri), der zu gleicher Zeit Marschall Mährens, großer Wohlthäter des Stiftes Oslawan und höchst wahrscheinlich ein Sohn Gebhards Graf. v. Bernegg derselbe ist, der noch 1283 und 1295 als Chunno de Chunstadt urkundlich vorkommt⁸⁾. Der mährische Landeskämmerer Hartlieb war 1268 und 1269 zugleich auch Burggraf in Eichhorn, und bedachte das Stift Oslawan mit dem 1/2 D. Martinsh⁹⁾. Der obige Kuno erscheint indes noch einmal, nämlich 1278 als Burgrav. in Veveri¹⁰⁾, und in Urkunden des J. 1287 sollen auch noch die BB. Ulrich und Johann von „Aichorns“ vielleicht gar als Besitzer desselben vorkommen¹¹⁾. Dies ist die letzte urkundliche Spur von dasigen landesfürstl. Burggrafen im 13. Jahrh., aber das Gesagte reicht hin, die Faseteilen der s. g. „Eichhorner Handschrift“ über die angebl. Burggrafen bis 1252 und seitdem über das Walten der Tempelherrn und ihre Ordensversammlungen in den J. 1258, 1274, 1280 und 1287 daselbst, welcher Schwob und Andere sogar noch in der neuesten Zeit so viel Gewicht begelegt haben, für immer zu widerlegen.

Allerdings mochte Eichhorn gleich so vielen andern Burgen im Lande nach Ottokars Tode und während der dem Faustrechte so günstigen Minderjährigkeit K. Wenzels II. entweder durch Gewalt oder Verpfändung in fremde Hände gekommen seyn, und der stete Geldbedarf K. Johann's begünstigte die Verschleuderung landesfürstl. Domänen dergestalt¹²⁾, daß Kglf. Karl im J. 1334 die meisten derselben, worunter auch Eichhorn, „mit Mühe und großen Kosten“ an sich bringen mußte¹³⁾.

⁵⁾ Urk. f. Tischnowitz ddo. in Bruna Non. Januar. ⁶⁾ Urk. f. d. Dlm. Kirche ddo. apud Pisek X. Cal. Ju. ⁷⁾ S. Dobner Mon. ined. Tom. IV. p. 274. ⁸⁾ S. den Artif. Kunstst. ⁹⁾ 2 Urk. f. dass. ¹⁰⁾ D. Steinbach Thl. II. S. 33. ¹¹⁾ Der Freih. v. Dormayr und v. Mednianský Taschenbuch f. vaterl. Geschichte 1821 S. 118. ¹²⁾ Schwob, auf seine falschen Annahmen gestützt, sagt (II. 112): daß nach Aufhebung des Tempelordens der mähr. Landeshauptmann Johann v. Wartenberg vom K. Johann 1311 mit den Burgen Bisenz, Eichhorn und Grätz (Tropp. Kr.) belehnt worden sey. Wir finden dafür nirgend einen Beleg. ¹³⁾ Illis autem temporibus dederat nobis pater noster Marchionatum Moraviae et eodem titulo utebamur. Videns autem communitas de Bohemia proborum virorum, quod eramus de antiqua stirpe regum Bohemorum, diligentes nos, de-

Derſelbe Mſg. Karl gab 1342 einem gewiſſen Braniflaw Zile für deſſen Verdienſte um die Burg Eichhorn 1 Hof zu Habřzň und 1 Lahn in Schebeteln zu Lehen ¹⁴). Von nun an blieb ſie im mſgfl. Beſitz, wie denn Mſg. Johann 1351 allen landeſſſtl. Burggrafen, darunter auch dem in „Aichorns“ befehlt, das Stift Welehrad zu ſchützen ¹⁵), 1354 der daſſige Burggraf Chunczo 1 Hof und das D. Zerpicz (Zerſpiz) von Chunczo v. Menes (Möniß) erhielt ¹⁶), und Mſg. Johann ſelbſt noch 1373 einen Gnadenbrief für das Auguſtiner-Stift in Bränn hier ausſtellte ¹⁷). Der daſſige Burggraf Johann vertrat 1360 die Stelle des Bränn. oberſt. Landſchreibers Frank ¹⁸), und 1406 verkauft der Mſg. Jodoſ dem Eichh. Burgg. Bohunek v. Pržeſtawlk ſeinen Antheil am D. Křiczň, welchen dieſer ſogleich dem Johann v. Křyczel abtrat, der darauf ſeiner Frau Kunka 50 Schf. Gr. verſchrieb ¹⁹). Nach Schwob ²⁰) ſoll 1435 der Erzherzog Albrecht den Niklas Mezeržický v. Lomniß (wegen der heldenmüthigen Vertheidigung gegen die Taboriten unter Protop dem Kahlen?) mit der Burg Eichhorn und deſſen Gebiet belehnt haben; ſicherer iſt aber, daß ſie 1462 ſchon wieder im Beſitz der Landeſherren war, denn eben damals erband K. Georg das Stift Saar von der uralten („olim“) Verpflchtung alljährig 30 M. Zinſes auf dieſe Burg zu zahlen ²¹). Derſelbe König verpfändete Eichhorn und Koſtiz (ſiehe dieſ.) dem Teſchner Hzoge. Pižemel, von welchem das erſtere an den mähr. Unterkämmerer Wenzel v. Ludaniß gedieh, der 1493 als Herr auf Eichhorn erſcheint ²²), und vom K. Wladiflaw die vom K. Georg auf das Stift Obrowiž

derunt nobis auxilium ad recuperanda castra et bona regalia. Tunc cum magnis sumtibus et laboribus recuperavimus castra . . . in Moravia vero Lukow, Telcz, Wewerzie, Olomucense, Brunense et Znoymense et quam plurima alia bona obligata et alienata a regno etc. f. Commentarius de vita Caroli Boh. regis et postea imperatoris IV. ab ipso Carolo conscriptus, bei Freher Scripp. rer. German. p. 95. ¹⁴) Grata habentes tua obsequia nobis et castro nostro Wewerzi per te exhibita et impensae etc. Urf. die prox. ante assumpt. B. Mar. V. ¹⁵) Urf. ddto. Brunne die S. Nicolai Epi. ¹⁶) Lib. publ. Arch. Brun. No. 41. ¹⁷) ddto. in castro nostro Wewerzi in festo S. Thom. Canthuar. ¹⁸) B. L. (durchweg) l. Prov. Brun. 25. ¹⁹) III. 26. ²⁰) II. 114. ²¹) Urf. in L Steinbach II. p. 159. ²²) XII. 21.

ausgestellte und vom Lehtern nach Eichhorn zu zahlende Schuldverschreibung von 10 Schf. Grosch. jährl. Zinses ²³), so wie 1515 20 Schock von der Richteirei und Mauch in Elbenschitz geschenkt erhält ²⁴). Sein Sohn Sigmund erkaufte 1519 das 1/2 D. Knihnicz (Teutsch-Künig) sammt Patronat und das D. Senticze mit der Beste von Johann v. Lomnicz-Brumow ²⁵), obgleich schon 1511 K. Wladislaw die Burg Eichhorn nach Auszahlung des Pfandbriefes dem Landeshauptmann Johann v. Lomnicz-Meseritsch erblich überließ, dessen Söhne Heinrich, Wenzel und Wladislaw das Pfandrecht (1531) an Johann Kuna v. Kunststadt-Lukow abtraten ²⁶). Der Letztere löste das Gut sogleich von dem obbenannten Sigmund v. Ludanicz aus, und verkaufte es unter einem dem Johann Kolytsky von Ludanicz, und zwar: die Burg Eichhorn, das Städtch. Eichhorn-Bitschka mit den DD. Semticze (Ide Beste), Chuczicze, Sinaczowicze, Kozdrogowieze, Knihniczky (Kl. Künig), Bystrzecz mit Patronat, in Schebetein 7 Zinsleute und Patronat, Mähr. Knihnicz mit Patronat, das Ide D. Hlinka und Ides Koczanow mit Ausnahme 2 Heger in Letczyez, welche dem Tobias v. Boskowitz abverkauft wurden; ferner die jährl. Zinsungen, Zehente und Frohnen der den Stiftern Oslawan, Raigern und Tischnowiz gehörenden DD., nämlich: Teutsch-Knihnicz, Dytrowacziz (Schwarzkirchen), Domaschow, Hluboke, Hwozez, Elbenschitz, Komin, Drasow, Brzezina, Swatostlawa, Hradczan sammt dem Zins von den zum Künigin-Kloster gehörigen Insassen in Schebetein, worauf der Erklärer sogleich dem Christoph v. Boskowitz-Triebau 2000 und seiner eigenen Wittin aber auf den DD. Semticz, Knihnicz und Chuczicz 1250 Schf. Grosch. verschrieb ²⁷), aber das ganze Gut schon 1537 an Johann v. Pernstein-Helfenstein veräußerte, der den diesfalligen Kaufbrief im folgenden J. an seinen Oheim Johann v. Eippa abtrat ²⁸). Dieß muß indeß rückgängig geworden seyn, weil der genannte Johann v. P. dasselbe Gut erst 1541 dem Berthold v. Eippa und dessen WB. Wilhelm und Ezenel laudräftlich versichert ²⁹). Diese verkauften 1559 Eichhorn sammt dessen Gebiete den WB. Albrecht und Johann Sembera von Boskowitz ³⁰), deren ersterer es lehtwillig (1570) sammt

²³) 34. ²⁴) XV. 3. ²⁵) 11. ²⁶) XX. 2. ²⁷) 6. ²⁸) XXII. 6. 7. und Cod. Pornstein. fol. 338 und 357 ²⁹) 35. ³⁰) XXIV. 5.

allen übrigen Gütern dem genannten Bruder hinterließ³¹⁾, welcher das ganze Gut (mit Patronat in Eichhorn - Bittschka) im J. 1572 dem Oberst - Landrichter in Mähren Znatha v. Lomnicz - Kziczan und dessen Gemahlin Magdalena v. Mirow verkaufte, welche gegenseitig einander darauf in Gemeinschaft nahmen³²⁾. Einem Vertrage zwischen Znatha und Thas v. Lomnicz vom J. 1585 zufolge sollte nach dem etwa kinderlosen Absterben des ersteren Thas die Burg Eichhorn, die Beste Kitzchan und das D. Jaworek sammt jeder Zubehör, gegentheilig aber Znatha die Burg Jamnicz erben³³⁾, und so verkaufte 1609 Katharina Mezerziczka v. Lomnicz (auf Jamnicz, Jarmeritz, Gß - Niemtschitz und Eichhorn) alle diese Güter, bei Eichhorn namentlich die Burg, die Beste und D. Kziczan, Antheil an Schebetein, Bistercz, Kl. Künicz, Rozdrogowicz, Sinaczowicz, Mähr.. Künicz, Semticz, Chuczicz und Jaworek mit jeder Zubehör, so wie sie dieselben nach ihren Eltern ererbte, dem Sigmund v. Tyffenbach auf Mayerhof für 220,000 fl. mähr.³⁴⁾. Sigmund ernannte, weil kinderlos, letztwillig 1650 seinen Bruder Rudolph zum Haupterben, und die Wittwe des letzteren, Maria Eva Elisabetha, geb. v. Sternberg (in erster Ehe verm. Gfn. v. Althaim) bestimmte im letzten Willen von 11. März 1668 ihre beiden Kinder der 1ten Ehe, nämlich Wenzel Michael Gf. v. Althaim und Maria Maximil. Theresia verwittw. Gfn. v. Singendorf auf gleiche Theile zu Erben aller ihrer Güter. Der Erbtheilung vom 17. Nov. 1670 zufolge fielen die Güter Ebenthal, Eichhorn und Kitzchan der Letzteren zu, und sie (verm. Gfn. v. Collalto) bestimmte diese von ihr am 11. Juli 1687 zum Fideikomiß erhobenen Güter (im Werthe von 440,000 fl. rh) letztwillig am 12. Jul. 1687 für ihre Söhne aus beiden Ehen, und zwar für Johann Weikard, Adolph Michael und Johann Joachim Gff. v. Singendorf, dann Leopold und Christian Gff. v. Collalto und St. Salvatore, doch so, daß ihr der genannte Leopold im Besiz, diesem sein Bruder Christian, und wenn dieser kinderlos stürbe, erst die Gff. Singendorf nachfolgen sollten. Leopold fiel unvermählt 1707 in einem Zweikampfe mit Joh. Joachim v. Singendorf, und Christian war ihm vorgestoben, worauf das Fideikomiß an Johana Weikard Gf.

31) XXVI. 1. 32) 5. 12. 33) 92. 34) XXX. 13.

v. Singendorf fiel, welcher 1715 starb, und es seinem Sohne Prosper Anton nachließ. Dieser starb, ohne ein Testament hinterlassen zu haben, am 9. Febr. 1756, und die Güter wurden seinem ältesten Sohne Wenzel Johann am 6. Dez. 1758 eingewortet, welcher 1773 verschied, und den Sohn Prosper zum Nachfolger hatte, der am 8. März 1802 die Hft. Eichhorn mit Ritschan, ferner das Fideikommißhaus in Brünn (auf 20,000 fl. geschätzt) dem Wilhelm Freih. v. Mundi für 440,000 fl. und 800 Dukat. Schlüsselgeld verkaufte³⁵⁾, nach dessen Tode das Gesammte nebst der Hft. Tischnowitz der Vormundschaft des nachgelassenen Waisen Johann Freih. v. Mundi am 23. April 1807 eingewortet wurde, und dieser verkaufte, wie bereits oben gesagt, die Hft. Eichhorn zc. dem dormaligen Herrn Besitzer.

2. Ritschan (Rziczany). Dieses Stammgut eines viel verzweigten und reich begüterten Geschlechtes, das sich darnach auch noch dann genannt, als es dasselbe längst nicht mehr besaß, gehörte 1245 einem Karl v. R., der nebst seinen BB. Mylicius, Zdik und Heyborius eine Urkunde für das Stift Oslawan mitgefertigt hatte³⁶⁾, und 1250 einem Ladislaw v. R., welcher einen Gnadenbrief K. Přzemisl's für die Skt. Peterskirche in Brünn als Zeuge unterfertigte. Im J. 1349 erkaufte Albert von R. daselbst von Jaroslaw v. Rndnicz und dessen Mutter Braezka 1/2 Zinslahn, 2 Gehöfte, 1 Pferdhubweide und 1/4 Theil des Patronats, dessen zweiten Biertheil nebst 1 Lahn, 1 Acker und 1 Gehöfte die eben Genannten unter Einem an Heinrich de Choring (Kuenring?) genannt v. Neydel veräußern, welcher dies seiner Frau Přizbka zum Heirathgut abtrat. Indes schenkte in demselben J. dem genannten Albert seine Frau Margareth die dasige Beste mit 5 Gehöften und 1 Acker, welcher ihr darauf 6 Mk. Zinses verschrieb, und obendrein besaß daselbst eben damals Judith v. Pyffel 3 Lahn. nebst 1 Gehöfte, welche sie ihrem Bruder Rahrab abtrat. Das J. darauf gab Ruffna

³⁵⁾ Die Borräthe von einem »vor etlichen J. betriebenen Bergbaue an Bleistufen« behielt sich der Verkäufer vor. ³⁶⁾ ddo. Indic. III. Alles andere, was bis dahin Schwab über einen Raffka v. R. u. s. w. sagt (II. 343.), fällt, als aus der »Eichhörner Hdschft.« geschöpft, nach dem von uns oben Angeführten in das Bereich der Erdichtungen.

v. R. ihrer Tochter Oflka und deren Söhnen daselbst 2 Lahn, und 1356 verkauft hier Heinrich v. Hermanicz an Leo v. Sumberg 1 Hof, 1 Lahn, 1 Insassen und den 4ten Theil des Patronats für 120 Mf., welcher 2 J. später dazu von einem Nofrad auch 1 Acker daselbst erstand, um das Gesammte schon im folg. J. seiner Schwester Zybka abzutreten. Im J. 1364 einigen sich die BB. Artleb und Johann v. R. hinsichtlich ihres Eigens daselbst, und erkaufen von Ezirin v. Luczel 1 dasigen Hof mit 1 Lahn, 1 Gehöfte und 1/4 Patronat, aber 2 J. später veräußern die BB. Wilhelm und Emil v. R. ihren Mitbrüd. Markus und Jaroslaw 2 dasige Lahn. für 26 Mf., obwohl der obige Artleb noch 1371 seiner Frau Elisabeth auf der Beste und Hof in R. 125 Mf. als Mnggabe verschrieb, und so auch Johann v. R. auf 1 Hof der seinen, Katharina 100 Mf. ³⁷⁾). Ein Otto v. R. verschrieb hier 1373 seiner Frau Aluscha 17 Mf., und schenkte dem Ulrich v. Jężygie 1 dasigen Lahn ³⁸⁾). Der obige Johann v. R. war 1385 gestorben, und sein Sohn Heinrich wies 1390 seiner Frau Anna daselbst 100 Mf. als Heirathgut an ³⁹⁾, ward vom Bruder Friedrich 1398 auf dessen Habe allda in Gemeinschaft genommen, obwohl der letztere noch 1406 seiner Frau Katharina hier 125 Mf. verschrieb, und in demselben J. die Tochter des ält. Johann Puklicze, Anna, diesem ihrem Vater ihr Heirathgut von 100 Mf. auf R. schenkte ⁴⁰⁾, welcher (v. Czatkowicz) darauf 1407 seine BB. Benzel v. Domamisliz und Pessel in Gemeinschaft nahm. Im J. 1412 verkauft die Frau Johanns v. Rżiczky dem Borsch v. Bukowecz in Rżiczky ihre Morgengabe von 50 Schf. Gr., der sie gleich darauf an Friedrich v. Rżiczjan überläßt, während gleichzeitig die BB. Artleb und Proczel v. Rżiczjan daselbst 4 Mf. Zinses dem Benefz Ezardyl v. Krahulow auf Kameniczky verkaufen, und Artleb sein sämtlich dasiges väterl. Erbe seiner Frau Margareth abtrat ⁴¹⁾). Jener Artleb v. R. hat hier schon 1409 der Frau Pessels Puklicze v. Czatkowicz 50 Mf. Heirathgut verschrieben ⁴²⁾, und übertrug 1415 die Mnggabe seiner eigenen Gattin von 125 Mf. von dem abverkauften Zabowrst (Sebrowitz) auf Rżiczjan ⁴³⁾. Friedrich

³⁷⁾ BŁ. (durchgehends) I. 3. 10. 11. 22. Prov. Brun. 8. 12. 23. Lib. Wilh. de Cunstat. 1. 17. 24. ³⁸⁾ II. 11. ³⁹⁾ III 22. 62. ⁴⁰⁾ IV. 15. 28. 40. ⁴¹⁾ V. 4. 24. 28. 30. ⁴²⁾ VI. 9 ⁴³⁾ VII. 18.

v. Rj. wies hier 1417 seiner Frau Barbara 60 Mk. an ⁴⁴⁾, und die Wittwe nach dem obigen Artleb v. Rj. Margareth nahm 1437 auf ihr dasiges Habe und jenes in Wlczetin ihre Edhne in Gemeinschaft, so wie auch 1446 ein Andreas v. Rj. seine Erben auf verschiedene Besitzungen, worunter auch das Ide D. Rżeczanky, während Georg v. Rj. 1 hiesigen Hof an Liczel v. Plawecz veräußert ⁴⁵⁾. Im J. 1453 nahm Machna v. Rj. auf ihr Eigen daselbst ihren Gatten Egtibor v. Uptoniefficz in Gemeinschaft ⁴⁶⁾, eben so auch 1476 Johanna v. Rj. den ihren Markward v. Mirow auf 100 Mk., und die Schwestern Litka, Johanna und Affra v. Rj. verkaufen 1476 den BB. Sigmund und Markward v. Mirow ihr sämtliches Habe, darunter auch das Ide Rżeczanky, so wie 1481 dem Ernest v. Medlow und Hynel v. Dłbramicz die Beste Rżeczany mit Hof, Pfarre und 7 Ansassen, welche dies in demselben J. den BB. Egtibor und Johann v. Uptoniefficz abtraten ⁴⁷⁾. Johann v. Uptoniefficz verkauft 1490 die Beste und das D. Rżeczany mit 2 Höfen der Dorothea v. Drahanowicz, welche 1492 darauf ihren Gatten Peter v. Rżgowicz in Gemeinschaft nahm ⁴⁸⁾. Johann Kobersky v. Drahanowicz ernennet lechtwillig 1539 (für andere Güter bestimmte er Andere) seine Frau Anna v. Daubrawicz für die Ide Beste und das D. Rżeczany zur Erbin, welche beides sammt Höfen und Pfarre dem Emil v. Daubrawicz verkauft, dessen Sohn Burian dies 1559 seinem Bruder Jaroslaw abtrat ⁴⁹⁾, und nach dessen Tode Rżeczany sammt der schon wieder aufgebauten Beste und Patronat 1560 der Magdalena v. Mirow verkaufte, welche darauf ihren Gemahl Znatha v. Lomnicz in Gemeinschaft nahm ⁵⁰⁾. Beide erkaufte auch 1572 von Johann Eszmera v. Boskowicz die Burg Eichhorn sammt ihrem Gebiete ⁵¹⁾, und seitdem blieb Rżeczany mit ihr vereinigt. Das Geschlecht derer v. Rżeczany nannte sich indes, obwohl längst anderswo begütert, noch 1629 nach diesem Gute.

3. Bisterz. Der Ort gehörte von jeher zur Burg Eichhorn und mit dieser der landesfñl. Kammer. In dieser Art wird seiner in 2 Urkunden für das Augustiner. Stift in Bränn

⁴⁴⁾ 35. ⁴⁵⁾ VIII. 26. 43. 56. ⁴⁶⁾ IX. 3. ⁴⁷⁾ XI. 5. 6. 8. 18. ⁴⁸⁾ XII. 6. 13. ⁴⁹⁾ XXII. 21. 88. ⁵⁰⁾ XXIV. 12. ⁵¹⁾ XXVI. 5.

von den J. 1373 und 1381 gedacht ⁵²⁾, und er kam auch mit Eichhorn 1531 an die Ludanitz (s. oben).

4. Zwosdez. Margareth, Wittwe nach Thas v. Lomniz, schenkte im 14. Jahrh. dieses D. dem St. Anna-Nonnenstifte in Brünn, bei dem es auch bis zu dessen Aufhebung blieb, worauf die k. k. M. S. Staatsgüter-Administration dasselbe als ein eigenes Gut am 1. Febr. 1802 dem meistbietenden Wilhelm Freih. v. Wundi für 20,310 fl. von der Staats-Hofst. Blazlowitz abverkaufte.

5. Jaworek. Wenn dieses D. ja zum Nonnenstifte in Kauniz ehemals gehörte, wie Schwoy ⁵³⁾ behauptet, so war dies nur für kurze Zeit der Fall, weil schon 1399 Heinrich v. Mezerzicz der Frau Buczel's v. Kaycz darauf 80 Mk. Abgabe verschrieb ⁵⁴⁾. Dobess v. Mezerz. auf Popowicz nahm 1415 seine Gattin Margareth auf seine sämmtlichen Güter, worunter auch Tassow und dieses D., in Gemeinschaft ⁵⁵⁾, und 1454 that ein Gleiches Margareth v. Schönwald mit Johann d. ä. Bystzicz v. Dynicz hinsichtlich der Hälfte dieses D. ⁵⁶⁾; verkaufte es aber nebst 1 Mühle u. a. 1498 an Johann Lehwiczky v. Hastizal ⁵⁷⁾. Im J. 1537 verkaufte Kais. Ferdinand I. dieses D. mit Wäldern und Mühle, sammt der Burg Kauniz und deren Gütern dem Georg Ziabka v. Limberk ⁵⁸⁾, und der Testamentsvollstrecker nach Burian Ziabka v. Limberk, Jdenief. Kawka v. Rizejan, veräußerte schließlich 1575 das D. Jaworek mit 1 Hof, 1 ödes Alt-Jaworek, sammt Stollen und dem Lehent davon an Znatha v. Lomnicz-Rizejan ⁵⁹⁾, der es mit Eichhorn vereinigte.

6. Inatschowiz (Gynaczowice). Mgf. Johann tauschte 1358 mit Hersch v. Lelekowicz dieses D. gegen das D. Lazan ein ⁶⁰⁾, und Mgf. Jodof verschrieb 1406 darauf, so wie auf die DD. Rozdrogowicz und Klein-Knyehnicz (Kauniz), der Wittwe nach einem Cobieffyn, Katharina v. Drozdhalowicz, 150 Mk. Witthum ⁶¹⁾. Im J. 1416 nahm Jodof v. Roficz den Jessel v. Hradisko auf seine Güter in Medlow, Gynaczowicz und Rozdrogowicz in Gemeinschaft ⁶²⁾; 1432 ge-

⁵²⁾ ddo. in castro Wewerzi, in fest. S. Thome Canthuar., et ddo. Brune fer II. post diem Pasche. ⁵³⁾ Top. II. 144

⁵⁴⁾ B. L. IV. 20. ⁵⁵⁾ VII. 29. ⁵⁶⁾ IX. 9. ⁵⁷⁾ XIII. 12

⁵⁸⁾ XXII. 2. ⁵⁹⁾ XXVI. 28. ⁶⁰⁾ B. L. I. 12. ⁶¹⁾ IV. 34

⁶²⁾ VII. 29.

hörte es mit K. Rünitz und Rozdrogowicz noch demselben Jodol, aber 1531 bereits zu Eichhorn (s. daff.).

7. Klein- und Mährisch-Rünitz (Knyehnicz). Diese DD. werden im Alterthume durch die Beinamen selten von einander geschieden, daher wir sie hier zusammen fassen müssen. 1350 trat Bosko v. Medlow den W. Soczel, Wilhelm und Hrojzata v. Kunstat das D. Knyehnicz sammt dem Dörsch. Choczjanow ab ⁶³). Zu 1406 und 1432 s. Inatschowicz. 1418 erlaubt K. Wenzel dem Johann v. Lomnicz, daß er die Weste und D. Zembzicze (Senticz), welches Prokop Subessyn von Joh. Roza erstanden, um 300 Schl., ferner das D. Groß- (Mährisch)-Knyehnicz bei Korzim (Gurein), welches derselbe Prokop von Niklas v. Rohozow und seiner Frau Zdena an sich gebracht, für 500 Schl. erkaufen könne ⁶⁴). Im J. 1466 wies Jaroslaw v. Lomnicz der Frau eines Niklas Manowsthy, Katharina v. Bohussicz, 150 Schl. Gr. auf Knyehnicz als Heirathgut an ⁶⁵), und dasselbe that auch 1504 Johann v. Lomnicz auf Namieszt für seine Gattin Margareth v. Boskowitz mit 25 Mk. auf (Klein-) Rünitz und Senticz ⁶⁶). Zum J. 1519 s. Besitzer von Eichhorn; die andere Hälfte des D. (Mähr.-) Rünitz, sammt der Hälfte des Patronats, erkaufte endlich 1532 Wenzel v. Lomnicz-Namieszt von Joh. v. Lomnicz-Brumow ⁶⁷), wodurch das ganze D. mit Eichhorn, bei dem Klein-Rünitz schon 1531 war (s. oben), verschmolz.

8. Teutsch-Rünitz gehörte von jeher zur Hschft. Tischnowicz (der ehemaligen Nonnenabtei), wurde mit dieser an Wilhelm Freih. v. Mundi verkauft (s. Tischnowiz), beim neuerlichen Verkauf derselben aber nebst den DD. Romein und Barfuß davon getrennt und Eichhorn einverleibt, mit dem es 1830 gleichen Besitzwechsel erlitt.

9. Barfuß. K. Wenzel schenkte es 1237 der Probstei zu St. Peter in Bränn und hiermit dem Nonnenstifte Tischnowiz ⁶⁸), bei dem es bis zu dessen Aufhebung verblieb. Seitdem theilte es das Loos mit Teutsch-Rünitz.

10. Romein (Komjn). Die Königin Konstantia erkaufte dieses D. 1240 für 280 Mk. um es der Nonnen-Abtei Tischnowiz zu schenken, bei der es auch verblieb (s. Teutsch-Rünitz), obwohl die St. Petersberger Probstei in Bränn hier

⁶³) B. 8. l. 22. ⁶⁴) VII. 37. ⁶⁵) X. 5. ⁶⁶) XIII. 33.

⁶⁷) XX. 15. ⁶⁸) Cod. dipl. Tischnov. Mspt.

ein „antiquum praedium“ ⁶⁹⁾ und 1602 Mathias Gellitowssky v. Gellitow 1 Freimühle und 1 Hof besaß ⁷⁰⁾, welche das Brünner Jesuiten-Collegium 1621 erkaufte und dem Gute Kecklowitz einverleibt hatte; seitdem gehört auch die Mühle dahin, während das D. von Tschnowitz getrennt und mit Eichhorn ⁷¹⁾ vereinigt wurde.

11. Rosßdrogowitz. Jessel v. Rozd. ernennt 1379 den Peter Hecht v. Rossitz und dessen Sohn Wznatha zu Vormündern seiner Kinder ⁷²⁾. Zu den J. 1406, 1416, 1432 s. Inatschowitz; zu 1504 Rünitz und zu 1531 Eichhorn, bei dem es seither verblieb.

12. Schebetein (Zebetin, Ssebetin). Zum J. 1342 s. Eichhorn. — Der Mgf. Johann gab dem von ihm gestifteten Augustiner Kloster in Brunn 1370 daselbst 2 Zinsleute ⁷³⁾. Ein Victorin v. Leitomischl auf Zebetin verschrieb hier 1415 seiner Frau 50 Mk. als Morgengabe ⁷⁴⁾ und 1437 nahm Elisabeth v. Trubsko (Straß) ihren Gatten Proczek v. Zeb. auf ihr Eigen im erstern D. in Gemeinschaft, aber schon 1446 trat Hanns v. Neudorf dem Hanns v. Wastaticz die nach dem Tode seiner Frau Anna v. Popuwel ererbten 50 Mk. auf 1 dasigen Hofe ab, während Peter v. Zeb. demselben Hanns Schebetein nebst 1 Freihof verkauft, welcher darauf seiner Frau Katharina v. Zabowrst 220 Mk. Morgengabe anwies ⁷⁵⁾. Sie nahm darauf 1459 die BB. Prokop und Wenzel in Gemeinschaft, von denen der erstere (v. Wastaticz) 1481 dieses D. sammt 1 Hofe dem Urban v. Staresedlo und seiner Frau Dorothea v. Rothwasser verkauft ⁷⁶⁾. Der genannte Urban nahm darauf, auf Ržiczky und Chrustow 1492 seine Erben in Gemeinschaft ⁷⁷⁾, starb aber bald darauf, weil seine nachgelassene Wittwe Dorothea ihren zweiten Gatten Johann v. Gergolin 1499 gleichfalls in Gemeinschaft darauf nahm, welcher aber das D. 1504 an Joh. Lechwiczky v. Jastřizl verkaufte ⁷⁸⁾. Den Theil desselben, welcher dormal zur Hschft. Königsfeld gehört, verkaufte er 1517 dem Cisterzienser Non-

⁶⁹⁾ Lib. Ereccion, h. eccles. a P. Knopp fol. 344. Msp. ⁷⁰⁾ Er trat dem Landfrieden d. J. bei. ⁷¹⁾ G. Teutsch-Rünitz. ⁷²⁾ B. I. II. 49. ⁷³⁾ Hrk. für dass. ddo. Prage in die S. Catharine. ⁷⁴⁾ B. I. VII. 7. ⁷⁵⁾ VIII. 17. 63. ⁷⁶⁾ XI. 14. ⁷⁷⁾ XII. 11. ⁷⁸⁾ XIII. 19. 32. ⁷⁸⁾ Ser. Abbatiss. huj. Monast. in Moravia. Ord. Cister. p. 506. Mspt.

neueste in Alt-Bränn für 1300 Dukaten ⁷⁹⁾, während der andere, man weiß nicht Wie und Wann, zu Eichhorn kam, mit dem er, sammt der Pfarre, schon 1531 verbunden war (s. oben).

13. Senticz (Senticze ehemals Zemiczice). Zum J. 1418 vergl. Ränth. 1499 verschrieb Johann v. Komniz auf Ramieff seiner Frau Margareth v. Boskowitz 625 M. Heirathgut auf Senticz mit Hof und dem D. Bohuntow ⁸⁰⁾, und zu den J. 1519 bis 1531 s. Eichhorn.

Beschaffenheit. Die Größe der Oberfläche dieser Hschft., mit Einschluß von Kzitschan, beträgt 32,500 Joch, oder $3\frac{1}{4}$ □ Ml., und ist, mit Ausnahme des südl. von der Burg auslaufenden fruchtbaren Thales, ferner jenes im W. bei Eichhorn-Bitischla, gebirgig. Dieses Mittelgebirg ist die südliche Fortsetzung des bei der Hschft. Czernahora besprochenen merkwürdigen Gebirgszuges und besteht aus Granit, blauen Flözkalz, Thon, Eisenschiefer und etwas Porphyr. Es liefert auch, gerade auf diesem Gebiete, Steinkohlen, deren unterirdische Schätze mit jenen der Dominien Kossitz und Ossawan in Verbindung stehen. Auch trifft man Bleiglanz, Schwefel, Kupferglanz, Kupferstahlerz, gemeinen geradschaligen und blättrigen Schwerspath und Quarz, was alles einen 1 Schuh mächtigen Gang bildet; ferner grauen Mangan, Braunstein, Braunsphath, braune Blende, Porzellanerde, Graphit, Spuren gediegenen Silbers in Eisenocker u. an. Bei dem D. Jaworek, wo bekanntlich vor 1575 und neuerlich 1790 (s. die Besitzer von Eichhorn) auf Silber und Blei gebaut wurde, „bricht im Schmelzhüttenhale der Kupferschaum in kleinen Nestern auf einem Lager, das aus Eisenocker und im Gneis eingelagerten Schwerspath besteht. Neht diesem kommt auch Kupferlasur, Kupfergrün, Fahlerz und Kupferkies mit Kupferschaum da vor; der Gneis bildet hier mit dem Thonschiefer Wechsellager“ ⁸¹⁾. Auch an gutem Kalk ist kein Mangel. — Die höchsten Berge sind: der Rogetin ($\frac{3}{4}$ St. s. vom D. Ränth) von 317,65, ferner in der von N. nach W. streichenden Gebirgskette am rechten Schwarzaufer der etwa 226° über der Meeresfläche erhabene Lindenbergl und die Chorholka (1 St. nw.

⁷⁹⁾ B. L. XIII. 20. ⁸⁰⁾ s. Mittheil. 1827. S. 304, wo auch Kristallisation des Kupferschaum's ausführlich beschrieben ist.

vom D. Klein-Känth) auf 213,61 trigonometrisch bestimmt, endlich die Tornuwka am linken Ufer der Schwarzawa.

An Gewässern hat die Hft. den Fluß Schwarzawa, welcher von Tschnowitz kommend, im N. das Dominium betritt, es in der Richtung gegen S. durchschneidet, um auf das Alt-Bränner Gebiet zu übertreten; ferner den Bach Wewerka, der 1/2 Ml. sw. von der Burg entspringt, gegen NO. fortläuft und sich am östl. Fuße des Burgberges in die Schwarzawa mündet. Nur die Schwarzawa ist ziemlich reich an Parmen, Weißfischen und Hechten; indeß sind auch Fischottern nicht selten. Der nahe an der Burg befindliche Teich ist mit Karpfen besetzt.

Die Bevölkerung beträgt 6683 Seelen (3218 mnl. 3465 wbl.), worunter 11 Juden (in Ritschan und Barsuß), die übrigen sind Katholisch und sprechen Mährisch.

Die Haupteertrags- und Erwerbsquelle bildet die Landwirthschaft in ihren verschiedenen Zweigen. Von dem oben angegebenen Flächeninhalt werden zu ihrem Betriebe verwendet:

a) bei Elchhorn

	obrgfkl.		unterthän.	
als Aecker	650 J.		18346 J.	
„ Teiche	1 „	860 □ Rfl.	4 „	
„ Gärten	18 „	500 „	105 „	700 □ Rfl.
„ Wiesen	280 „	— „	1030 „	340 „
„ Hutweiden	430 „	1100 „	1834 „	60 „
„ Trischfelder	15 „	740 „	190 „	— „
„ Weingärten	— „	— „	84 „	500 „
„ Waldung	8500 „	— „	3040 „	— „

b) bei Ritschan

	obrgfkl.		unterth.	
als Aecker	210 J.	760 □ Rfl.	608 J.	800 □ Rfl.
„ Gärten	2 „	840 „	8 „	760 „
„ Wiesen	52 „	— „	90 „	840 „
„ Hutweiden	42 „	— „	25 „	— „
„ Trischfelder	— „	— „	10 „	800 „
„ Waldung	540 „	— „	— „	— „

Der Boden in den oben bezeichneten Thälern besteht aus Dammerde mit lehmiger Unterlage, auf den Flächen & Bergrücken ist die erstere sparsamer und lagert auf Sand & Thonschiefer. Die Weinberge liegen auf südöstl. Berg-

hänge bei Barsuß und Komeln, enthalten meist gemischte Reben von mittlerer Gattung, welche im Durchschnitt jährlich bei 860 Eimer Weines liefern. — Die obrigkeitl. Wälder sind mit Eichen, Buchen, Linden, Birken, Espen, Ahorn, Fichten, Tannen, Kiefern, Lärchen u. bestockt und zerfallen in 6 Reviere, das Thiergärtner (worin 1 obrigkeitl. Jägerh.), Inatschowitzer, Schebeteiner, Ritschaner, Sentitzer, Jaworker und Lindenberger. Die Jagd ist hoher und niederer Art, und Fasanen, Waldschnepfen, Haselhühner sind eben so wenig selten, wie Füchse, Marder und Iltisse.

Der landwirthschaftliche Viehstand zählt, mit Ausschluß der Ziegen, des Borstenviehs und jeder Gattung vom Geflügel, an:

	obrigkeitl.	unterthän.
Pferden	18	536
Rindern	60	829
Schafen	2850	942 Stücke,

welche obrigkeitl. Erbs hochveredelt und in 4 Meierhöfen, nämlich bei der Burg selbst, in Bistritz, Jaworek und Ritschan eingestelt sind. — Die Obstbaumzucht wird sowohl in Gärten, als auch im freien Felde, besonders in Weingärten mit regem Eifer betrieben und erzeugt veredeltes Obst jeder Art, zumal Aepfel, Kirschen, Pflaumen, Aprikosen und auch Pfirsiche, was insgesammt in der nahen Hauptstadt den besten Absatz findet. Die Bienenzucht ist ohne Belang.

Mit Gewerben beschäftigen sich 262 Meister, darunter sind z. B. 9 Mäler, 17 Huf- und Rueschmiede, 6 Kalk- und Ziegelbrenner, 69 Maurer und Ziegeldecker, 49 Musikanten, 20 Schneider, 37 Schuster, 4 Tischler, 2 Sattler, 3 Wagner u. s. w.; auch sind hier 5 Branntweimbrennereien und 1 Brauhaus (in Ritschan), ferner 1 Spezerei-Material- und vermischte Waaren-Handlung. — Die Obrigkeit hat 1 Hochofen mit 2 Eisenhammern in eigenem Betrieb, nämlich bei Jaworek und Bitischka (?), deren erster mit 1 Hammer jährlich 2900, der andere gleichfalls mit 1 Hammer nur 700 Etr. Eisen erzeugen, und außerdem einem Theile der Unterthanen, namentlich den Einwohnern von Jaworek lohnenden Erwerb darbieten. Bei Bitischka ist 1 Pulvermühle des Grafen Jawrzel und in Ritschan 1 Pottaschehütte, deren Züdin Maria Deutsch, beide werden aber gegenwärtig nicht betrieben.

Derselbe Mkgf. Karl gab 1342 einem gewissen Branislaw Zile für dessen Verdienste um die Burg Eichhorn 1 Hof zu Habitz und 1 Lahn in Schebetein zu Lehen¹⁴⁾. Von nun an blieb sie im mkgfl. Besiz, wie denn Mkgf. Johann 1351 allen landesffl. Burggrafen, darunter auch dem in „Aichorns“ befehlt, das Stift Welehrad zu schützen¹⁵⁾, 1354 der dassige Burggraf Chunczo 1 Hof und das D. Zerspica (Zerspitz) von Chunczo v. Menes (Mbniz) erhielt¹⁶⁾, und Mkgf. Johann selbst noch 1373 einen Gnadenbrief für das Augustiner-Stift in Brünn hier ausstellt¹⁷⁾. Der dassige Burggraf Johann vertrat 1360 die Stelle des Brünn. oberst. Land-schreibers Frank¹⁸⁾, und 1406 verkauft der Mkgf. Jodof dem Eichh. Burggf. Bohunel v. Pržestawlk seinen Antheil am D. Kziczkh, welchen dieser sogleich dem Johann v. Kzyczek abtrat, der darauf seiner Frau Kunka 50 Schl. Gr. verschrieb¹⁹⁾. Nach Schwob²⁰⁾ soll 1435 der Erzherzog Albrecht den Niklas Mezerzickly v. Lomniz (wegen der heldenmüthigen Vertheidigung gegen die Taboriten unter Protop dem Kahlen?) mit der Burg Eichhorn und dessen Gebiet belehnt haben; sicherer ist aber, daß sie 1462 schon wieder im Besize der Landesherrn war, denn eben damals entband K. Georg das Stift Saar von der uralten („olim“) Verpflichtung alljährig 30 Mk. Zinses auf diese Burg zu zahlen²¹⁾. Derselbe König verpfändete Eichhorn und Koffitz (siehe dies.) dem Teschner Hzoge. Pržemekel, von welchem das erstere an den mähr. Unterkämmerer Wenzel v. Ludaniz gebieh, der 1493 als Herr auf Eichhorn erscheint²²⁾, und vom K. Wladislaw die vom K. Georg auf das Stift Obrowiz

derunt nobis auxilium ad recuperanda castra et bona regalia. Tunc cum magnis sumtibus et laboribus recuperavimus castra . . . in Moravia vero Lukow, Telcz, Wewerzi, Olomucense, Brunense et Znoymense et quam plurima alia bona obligata et alienata a regno etc. f. Commentarius de vita Caroli Boh. regis et postea imperatoris IV. ab ipso Carolo conscriptus, bei Freher Scripp. rer. German. p. 95. 14) Grata habentes tua obsequia nobis et castro nostro Wewerzi per te exhibita et impensa etc. Urf. die prox. ante assumpt. B. Mar. V. 15) Urf. ddo. Brunne die S. Nicolai Epi. 16) Lib. publ. Arch. Brun. No. 41. 17) ddo. in castro nostro Wewerzi in festo S. Thom. Canthuar. 18) B. L. (durchweg) l. Prov. Brun. 25. 19) Ill. 26. 20) ll. 114. 21) Urf. in D. Steinbach X. ll. p. 159. 22) XII. 21.

ausgestellte und vom letztern nach Eichhorn zu zahlende Schuldverschreibung von 10 Schf. Grosch. jährl. Zinses ²³), so wie 1515 20 Schock von der Richterei und Mauth in Eibenschitz geschenkt erhält ²⁴). Sein Sohn Sigmund erkaufte 1519 das 1/2 D. Knihnicz (Teutsch-König) sammt Patronat und das D. Semticze mit der Beste von Johann v. Lomnicz-Brumow ²⁵), obgleich schon 1511 K. Wladislaw die Burg Eichhorn nach Auszahlung des Pfandbriefes dem Landeshauptmann Joh. v. Lomnicz-Mesekitsch erblich überließ, dessen Ohne Heinrich, Wenzel und Wladislaw das Pfandrecht (1531) an Johann Kuna v. Kunststadt-Lukow abtraten ²⁶). Der Letztere löste das Gut sogleich von dem obbenannten Sigmund v. Lubanicz aus, und verkaufte es unter einem dem Johann Kolytsky von Lubanicz, und zwar: die Burg Eichhorn, das Städtch. Eichhorn-Bitschka mit den DD. Semticze (bde Beste), Chuczicze, Sinaczowicze, Kozdrogowicze, Knihniczky (Kl. König), Bystrzecz mit Patronat, in Schebetein 7 Zinsleute und Patronat, Mähr. Knihnicz mit Patronat, das bde D. Hlinka und bdes Koczanow mit Ausnahme 2 Heger in Letczycz, welche dem Tobias v. Boskowitz abverkauft wurden; ferner die jährl. Zinsungen, Zehente und Frohnen der den Stiftern Oslawan, Raigern und Tschnowitz gehörenden DD., nämlich: Teutsch-Knihnicz, Ostrowacziz (Schwarzkirchen), Domaschow, Hluboke, Hwozcz, Eibenschitz, Komin, Drasow, Brzezina, Swatoslawa, Hradczan sammt dem Zins von den zum Königl.-Kloster gehörigen Insassen in Schebetein, worauf der Erkäufer sogleich dem Christoph v. Boskowitz-Eriebau 2000 und seiner eigenen Gattin aber auf den DD. Semticz, Knihnicz und Chuczicz 1250 Schf. Grosch. verschrieb ²⁷), aber das ganze Gut schon 1537 an Johann v. Pernstein-Helfenstein veräußerte, der den diesfalligen Kaufbrief im folgenden J. an seinen Ohelm Johann v. Elppa abtrat ²⁸). Dieß muß indeß rückgängig geworden seyn, weil der genannte Johann v. P. dasselbe Gut erst 1541 dem Berthold v. Elppa und dessen BW. Wilhelm und Ezenel laudtäflich versichert ²⁹). Diese verkauften 1559 Eichhorn sammt dessen Gebiete den BW. Albrecht und Johann Sembera von Boskowitz ³⁰), deren ersterer es lehtwillig (1570) sammt

²³) 34. ²⁴) XV. 3. ²⁵) 11. ²⁶) XX. 2. ²⁷) 6. ²⁸) XXII. 6. 7. und Cod. Pernstein. fol. 338 und 357 ²⁹) 35. ³⁰) XXIV. 5.

allen übrigen Gütern dem genannten Bruder hinterließ³¹⁾, welcher das ganze Gut (mit Patronat in Eichhorn - Wittschka) im J. 1572 dem Oberst - Landrichter in Mähren Znatha v. Lomnicz - Kzicza und dessen Gemahlin Magdalena v. Mirow verkaufte, welche gegenseitig einander darauf in Gemeinschaft nahmen³²⁾. Einem Vertrage zwischen Znatha und Thas v. Lomnicz vom J. 1585 zufolge sollte nach dem etwa kinderlosen Absterben des ersteren Thas die Burg Eichhorn, die Beste Kitzchan und das D. Jaworek sammt jeder Zubehdr, gegentheilig aber Znatha die Burg Jamnicz erben³³⁾, und so verkaufte 1609 Katharina Mezerziczka v. Lomnicz (auf Jamnicz, Jarmeritz, Gß - Niemtschitz und Eichhorn) alle diese Güter, bei Eichhorn namentlich die Burg, die Beste und D. Kzicza, Antheil an Schebetein, Bistercz, Kl. Künicz, Rozdrogowicz, Sinaczowicz, Mähr. Künicz, Semtitz, Chuczicz und Jaworek mit jeder Zubehdr, so wie sie dieselben nach ihren + Eltern ererbt, dem Sigmund v. Tyffenbach auf Maierhof für 220,000 fl. mähr.³⁴⁾. Sigmund ernannte, weil kinderlos, lehtwillig 1650 seinen Bruder Rudolph zum Haupterben, und die Wittwe des letzteren, Maria Eva Elisabeth, geb. v. Sternberg (in erster Ehe verm. Gfn. v. Althaim) bestimmte im lehten Willen von 11. März 1668 ihre beiden Kinder der 1ten Ehe, nämlich Wenzel Michael Gf. v. Althaim und Maria Maximil. Theresia verwittw. Gfn. v. Sinzendorf auf gleiche Theile zu Erben aller ihrer Güter. Der Erbtheilung vom 17. Nov. 1670 zufolge fielen die Güter Ebenthal, Eichhorn und Kitzchan der Lehteren zu, und sie (verm. Gfn. v. Collalto) bestimmte diese von ihr am 11. Juli 1687 zum Fideikomiß erhobenen Güter (im Werthe von 440,000 fl. rh) lehtwillig am 12. Jul. 1687 für ihre Edhne aus beiden Ehen, und zwar für Johann Weikard, Adolph Michael und Johann Joachim Gf. v. Sinzendorf, dann Leopold und Christian Gf. v. Collalto und St. Salvatore, doch so, daß ihr der genannte Leopold im Besiß, diesem sein Bruder Christian, und wenn dieser kinderlos stürbe, erst die Gf. Sinzendorf nachfolgen sollen Leopold fiel unvermählt 1707 in einem Zweikampf mit Joh Joachim v. Sinzendorf, und Christian war ihm vorgestoben, worauf das Fideikomiß an Johana Weikard Gf.

31) XXVI. 1. 32) 5. 12. 33) 92. 34) XXX. 13.

v. Singendorf fiel, welcher 1715 starb, und es seinem Sohne Prosper Anton nachließ. Dieser starb, ohne ein Testament hinterlassen zu haben, am 9. Febr. 1756, und die Güter wurden seinem ältesten Sohne Wenzel Johann am 6. Dez. 1758 eingeantwortet, welcher 1773 verschied, und den Sohn Prosper zum Nachfolger hatte, der am 8. März 1802 die Hft. Eichhorn mit Ritschan, ferner das Fideikommißhaus in Brünn (auf 20,000 fl. geschätzt) dem Wilhelm Freih. v. Mundi für 440,000 fl. und 800 Duk. Schlüßgeld verkaufte³⁵⁾, nach dessen Tode das Gesammte nebst der Hft. Tischnowitz der Vormundschaft des nachgelassenen Waisen Johann Freih. v. Mundi am 23. April 1807 eingeantwortet wurde, und dieser verkaufte, wie bereits oben gesagt, die Hft. Eichhorn u. dem dormaligen Herrn Besitzer.

2. Ritschan (Rziczany). Dieses Stammgut eines viel verzweigten und reich begüterten Geschlechtes, das sich darnach auch noch dann genannt, als es dasselbe längst nicht mehr besaß, gehörte 1245 einem Karl v. R., der nebst seinen BB. Mylicius, Zdik und Heyborius eine Urkunde für das Stift Dslawan mitgefertigt hatte³⁶⁾, und 1250 einem Ladislaw v. R., welcher einen Gnadenbrief K. Přemisl's für die St. Peterskirche in Brünn als Zeuge unterfertigte. Im J. 1349 erkaufte Albert von R. daselbst von Jaroslaw v. Knůnicz und dessen Mutter Braezka 1/2 Zinslahn, 2 Gehöfte, 1 Pferdhubweide und 1/4 Theil des Patronats, dessen zweiten Biertheil nebst 1 Lahn, 1 Acker und 1 Gehöfte die eben Genannten unter Einem an Heinrich de Choring (Kuenring?) genannt v. Neydek veräußern, welcher dies seiner Frau Přizbka zum Heirathgut abtrat. Indeß schenkte in demselben J. dem genannten Albert seine Frau Margareth die dasige Weste mit 5 Gehöften und 1 Acker, welcher ihr darauf 6 Mk. Zinses verschrieb, und obendrein besaß daselbst eben damals Judith v. Pyffel 3 Lahn, nebst 1 Gehöfte, welche sie ihrem Bruder Rahrab abtrat. Das J. darauf gab Ruffna

³⁵⁾ Die Borräthe von einem »vor etlichen J. hatriebenen Bergbaue an Bleistufen« behielt sich der Verkäufer vor. ³⁶⁾ ddo. Indic. III. Alles andere, was bis dahin Schw. v. über einen Rafka v. R. u. s. w. sagt (II. 343.), fällt, als aus der »Eichhörner Hdschft.« geschöpft, nach dem von uns oben Angeführten in das Bereich der Erdichtungen.

von den J. 1373 und 1381 gedacht ⁵²⁾, und er kam auch mit Eichhorn 1531 an die Ludanitz (s. oben).

4. Zwosdeß. Margareth, Wittwe nach Thas v. Lomniz, schenkte im 14. Jahrh. dieses D. dem St. Anna Nonnenstifte in Brünn, bei dem es auch bis zu dessen Aufhebung blieb, worauf die k. k. M. S. Staatsgüter-Administration dasselbe als ein eigenes Gut am 1. Febr. 1802 dem meistbietenden Wilhelm Freih. v. Mundi für 20,310 fl. von der Staats-Höchst. Blazowitz abverkaufte.

5. Jaworek. Wenn dieses D. ja zum Nonnenstifte in Kauniz ehemals gehörte, wie Schwoy ⁵³⁾ behauptet, so war dies nur für kurze Zeit der Fall, weil schon 1399 Heinrich v. Mezerzicz der Frau Buczel's v. Kaycz darauf 80 M. Abgabe verschrieb ⁵⁴⁾. Dobess v. Mezerz. auf Popowicz nahm 1415 seine Gattin Margareth auf seine sämmtlichen Güter, worunter auch Tassow und dieses D., in Gemeinschaft ⁵⁵⁾, und 1454 that ein Gleiches Margareth v. Schwald mit Johann v. ä. Bystzicz v. Dyncicz hinsichtlich der Hälfte dieses D. ⁵⁶⁾; verkaufte es aber nebst 1 Mühle u. a. 1498 an Johann Lehwiczky v. Hastizal ⁵⁷⁾. Im J. 1537 verkaufte Kais. Ferdinand I. dieses D. mit Wäldern und Mühle, sammt der Burg Kauniz und deren Gütern dem Georg Ziabka v. Limberk ⁵⁸⁾, und der Testamentsvollstrecker nach Burian Ziabka v. Limberk, Jdeniel. Kawka v. Ržiczan, veräußerte schließlich 1575 das D. Jaworek mit 1 Hof, 1 dierl. Alt-Jaworek, sammt Stollen und dem Lehent davon an Znatha v. Lomnicz-Ržiczan ⁵⁹⁾, der es mit Eichhorn vereinigte.

6. Inatschowiz (Gynaczowice). Mrgf. Johann tauschte 1358 mit Hersch v. Lelekowicz dieses D. gegen das D. Łazan ein ⁶⁰⁾, und Mrgf. Jodol verschrieb 1406 darauf so wie auf die DD. Rozdrogowicz und Klein-Knyehnicz (Künitz) der Wittwe nach einem Cobieffyn, Katharina v. Drozhdalowitz 150 M. Witthum ⁶¹⁾. Im J. 1416 nahm Jodol v. Ržicicz den Jessel v. Hradisko auf seine Güter in Medlow, Lelekowicz und Rozdrogowicz in Gemeinschaft ⁶²⁾; 1432

⁵²⁾ ddto. in castro Wewerzi, in fest. S. Thome Canthuar., ddto. Brune fer II. post diem Pascho. ⁵³⁾ Top. II. 1
⁵⁴⁾ B. 2. IV. 20. ⁵⁵⁾ VII. 29. ⁵⁶⁾ IX. 9. ⁵⁷⁾ XIII.
⁵⁸⁾ XXII. 2. ⁵⁹⁾ XXVI. 28. ⁶⁰⁾ B. 2. I. 12. ⁶¹⁾ IV.
⁶²⁾ VII. 29.

hört es mit Kl. Rünitz und Rozdrogowicz noch demselben Jodok, aber 1531 bereits zu Eichhorn (s. daff.).

7. Klein- und Mährisch-Rünitz (Knyehnicz). Diese DD. werden im Alterthume durch die Beinamen selten von einander geschieden, daher wir sie hier zusammen fassen müssen. 1350 trat Bosko v. Medlow den BB. Soczel, Wilhelm und Hroznata v. Kunstat' das D. Knyehnicz sammt dem Dörfch. Choczjanow ab ⁶³). Zu 1406 und 1432 s. Inatschowicz. 1418 erlaubt K. Wenzel dem Johann v. Lomnicz, daß er die Beste und D. Zemczizze (Senticz), welches Prokop Subessyn von Joh. Roza erstanden, um 300 Schf., ferner das D. Groß- (Mährisch)-Knyehnicz bei Korzim (Gurein), welches derselbe Prokop von Niklas v. Koshzow und seiner Frau Zbena an sich gebracht, für 500 Schf. erkaufen könne ⁶⁴). Im J. 1466 wies Jaroslaw v. Lomnicz der Frau eines Niklas Manowsky, Katharina v. Bohussicz, 150 Schf. Gr. auf Knyehnicz als Heirathgut an ⁶⁵), und dasselbe that auch 1504 Johann v. Lomnicz auf Namieszt für seine Gattin Margareth v. Boskowitz mit 25 Mk. auf (Klein-) Rünitz und Senticz ⁶⁶). Zum J. 1519 s. Besizer von Eichhorn; die andere Hälfte des D. (Mähr.-) Rünitz, sammt der Hälfte des Patronats, erkaufte endlich 1532 Wenzel v. Lomnicz - Namieszt von Joh. v. Lomnicz - Brumow ⁶⁷), wodurch das ganze D. mit Eichhorn; bei dem Klein-Rünitz schon 1531 war (s. oben), verschmolz.

8. Teutsch-Rünitz gehörte von jeher zur Hschft. Tischnowicz (der ehemaligen Nonnenabtei), wurde mit dieser an Wilhelm Freih. v. Mundi verkauft (s. Tischnowicz), beim neuerlichen Verkauf derselben aber nebst den DD. Komein und Barfuß davon getrennt und Eichhorn einverleibt, mit dem es 1830 seinen Besitzwechsel erlitt.

9. Barfuß. K. Wenzel schenkte es 1237 der Probstei St. Peter in Brünn und hiermit dem Nonnenstifte Tischnowicz ⁶⁸), bei dem es bis zu dessen Aufhebung verblieb. Seitdem theilte es das Loos mit Teutsch-Rünitz.

10. Komein (Komjn). Die Königin Konstantia erkaufte dieses D. 1240 für 280 Mk. um es der Nonnen-Abtei Tischnowicz zu schenken, bei der es auch verblieb (s. Teutsch-Rünitz), obwohl die St Petersberger Probstei in Brünn hier

Thom. G. ⁶³) B. E. I. 22. ⁶⁴) VII. 37. ⁶⁵) X. 5. ⁶⁶) XIII. 33. ⁶⁷) XX. 15. ⁶⁸) Cod. dipl. Tischnov. Mapt.

ein „antiquum praedium“ ⁶⁹⁾ und 1602 Mathias Selitowfsky v. Selitow 1 Freimühle und 1 Hof besaß ⁷⁰⁾, welche das Brüner Jesuiten-Collegium 1621 erkaufte und dem Gute Kecklowitz einverleibt hatte; seitdem gehört auch die Mühle dahin, während das D. von Tschnowitz getrennt und mit Eichhorn ⁷¹⁾ vereinigt wurde.

11. Hoßdrogowitz. Jessel v. Rozd. ernannte 1379 den Peter Hecht v. Rossitz und dessen Sohn Wznatha zu Vormündern seiner Kinder ⁷²⁾. Zu den J. 1406, 1416, 1432 f. Inatschowitz; zu 1504 Rünitz und zu 1531 Eichhorn, bei dem es seither verblieb.

12. Schebetein (Zebetin, Ssebetin). Zum J. 1342 f. Eichhorn. — Der Mgf. Johann gab dem von ihm gestifteten Augustiner Kloster in Bränn 1370 daselbst 2 Zinsleute ⁷³⁾. Ein Victorin v. Leitomischl auf Zebetin verschrieb hier 1415 seiner Frau 50 Mk. als Morgengabe ⁷⁴⁾ und 1437 nahm Elisabeth v. Trubsko (Struß) ihren Gatten Proczek v. Zeb. auf ihr Eigen im erstern D. in Gemeinschaft, aber schon 1446 trat Hanns v. Neudorf dem Hanns v. Wasaticz die nach dem Tode seiner Frau Anna v. Popuwel ererbten 50 Mk. auf 1 dasigen Hofe ab, während Peter v. Zeb. demselben Hanns Schebetein nebst 1 Freihof verkaufte, welcher darauf seiner Frau Katharina v. Zabowrst 220 Mk. Morgengabe anwies ⁷⁵⁾. Sie nahm darauf 1459 die BB. Prokop und Wenzel in Gemeinschaft, von denen der erstere (v. Wasaticz) 1481 dieses D. sammt 1 Hofe dem Urban v. Staresedlo und seiner Frau Dorothea v. Rothwasser verkaufte ⁷⁶⁾. Der genannte Urban nahm darauf, auf Ryziczky und Chruslow 1492 seine Erben in Gemeinschaft ⁷⁷⁾, starb aber bald darauf, weil seine nachgelassene Wittwe Dorothea ihren zweiten Gatten Johann v. Gogolin 1499 gleichfalls in Gemeinschaft darauf nahm, welcher aber das D. 1504 an Joh. Lechwiczky v. Jastrzizl verkaufte ⁷⁸⁾. Den Theil desselben, welcher dormal zur Hschst. Königfeld gehört, verkaufte er 1517 dem Cisterzienser Non-

⁶⁹⁾ Lib. Erektion, h. eccles. a P. Knopp fol. 344. Msp. ⁷⁰⁾ Er trat dem Landfrieden d. J. bei. ⁷¹⁾ G. Teutsch-Künitz. ⁷²⁾ B. 2. II. 49. ⁷³⁾ Hf. für dass. ddto. Prage in die S. Catharine. ⁷⁴⁾ B. 2. VII. 7. ⁷⁵⁾ VIII. 17. 63. ⁷⁶⁾ XI. 14. ⁷⁷⁾ XII. 16. ⁷⁸⁾ XIII. 19. 32. ⁷⁸⁾ Ser. Abbatiss. buj. Monast. in Monast. Morav. Ord. Cister. p. 506. Mspt.

nenliste in Alt-Brünn für 1300 Dukaten ⁷⁹⁾, während der andere, man weiß nicht Wie und Wann, zu Eichhorn kam, mit dem er, sammt der Pfarre, schon 1531 verbunden war (s. oben).

13. Senticz (Senticze ehemals Zemczicze). Zum J. 1418 vergl. Ränth. 1499 verschrieb Johann v. Komniz auf Ra- micke seiner Frau Margareth v. Boskowitz 625 Mk. Heirath- gut auf Senticz mit Hof und dem D. Bohunlow ⁸⁰⁾, und zu den J. 1519 bis 1531 s. Eichhorn.

Beschaffenheit. Die Größe der Oberfläche die- ser Hschft., mit Einschluß von Rzitschan, beträgt 32,500 Joch, oder $3 \frac{1}{4}$ □ Mk., und ist, mit Ausnahme des südl. von der Burg auslaufenden fruchtbaren Thales, ferner jenes im W. bei Eichhorn-Bitischka, gebirgig. Dieses Mittelgebirg ist die südliche Fortsetzung des bei der Hschft. Czernahora besprochenen merkwürdigen Gebirgszuges und besteht aus Granit, blauen Fldzkalk, Thon, Eisenschiefer und etwas Porphyr. Es liefert auch, gerade auf diesem Gebiete, Steinkohlen, deren unterir- dische Schätze mit jenen der Dominien Kossitz und Ostawan in Verbindung stehen. Auch trifft man Bleiglanz, Schwefel, Kupfer- glanz, Kupferstählerz, gemeinen geradschaligen und blättrigen Schwerspath und Quarz, was alles einen 1 Schuh mächtigen Gang bildet; ferner grauen Mangan, Braunstein, Braunspath, braune Blende, Porzellanerde, Graphit, Spuren gediegenen Silbers in Eisenerz u. an. Bei dem D. Jaworek, wo be- kanntlich vor 1575 und neuerlich 1790 (s. die Besitzer von Eichhorn) auf Silber und Blei gebaut wurde, „bricht im Schmelzhüttenhale der Kupferschaum in kleinen Nestern auf einem Lager, das aus Eisenerz und im Gneis eingelagerten Schwerspath besteht. Nebst diesem kommt auch Kupferlasur, Kupfergrün, Fahlerz und Kupferkies mit Kupferschaum da vor; der Gneis bildet hier mit dem Thonschiefer Wechselager“ ⁸²⁾. Auch an gutem Kalk ist kein Mangel. — Die höchsten Berge sind: der Mogetin ($\frac{3}{4}$ St. s. vom D. Ränth) von 317,65, ferner in der von N. nach W. streichenden Gebirgskette am rechten Schwarzauser der etwa 226° über der Meeresfläche erhabene Lindenbergl und die Chorholka (1 St. nw.

⁷⁹⁾ B. L. XIII. 20. ⁸⁰⁾ s. Mittheil. 1827. S. 304, wo auch Kristallisation des Kupferschaum's ausführlich beschrieben ist.

Derſelbe Mkgf. Karl gab 1342 einem gewiſſen Braniflaw Zile für deſſen Verdienſte um die Burg Eichhorn 1 Hof zu Habrſch und 1 Lahn in Schebeteln zu Lehen¹⁴⁾. Von nun an blieb ſie im mkgfl. Beſitz, wie denn Mkgf. Johann 1351 allen landesſtfl. Burggrafen, darunter auch dem in „Aichorns“ befehlt, das Stift Welehrad zu ſchützen¹⁵⁾, 1354 der daſige Burggraf Chunczo 1 Hof und das D. Zerſpicz (Gerſpiß) von Chunczo v. Menes (Mdnitz) erhielt¹⁶⁾, und Mkgf. Johann ſelbſt noch 1373 einen Gnadenbrief für das Auguſtiner-Stift in Bränn hier ausſtellt¹⁷⁾. Der daſige Burggraf Johann vertrat 1360 die Stelle des Bränn. oberſt. Landſchreibers Frank¹⁸⁾, und 1406 verkauft der Mkgf. Jobod dem Eichh. Burggf. Bohunel v. Przeſtawlk ſeinen Antheil am D. Kiczſch, welchen dieſer ſogleich dem Johann v. Kyzczel abtrat, der darauf ſeiner Frau Kunka 50 Schf. Gr. verſchrieb¹⁹⁾. Nach Schwob²⁰⁾ ſoll 1435 der Erzherzog Albrecht den Niklas Mezerzickly v. Lomniz (wegen der heldenmüthigen Vertheidigung gegen die Taboriten unter Protop dem Rahlen?) mit der Burg Eichhorn und deſſen Gebiet belehnt haben; ſicherer iſt aber, daß ſie 1462 ſchon wieder im Beſitz der Landesherrn war, denn eben damals entband K. Georg das Stift Saar von der uralten („olim“) Verpflchtung alljährig 30 Mk. Zinſes auf dieſe Burg zu zahlen²¹⁾. Derſelbe König verpfändete Eichhorn und Roſſitz (ſiehe dieſ.) dem Teſchner Hzoge. Pizemel, von welchem das erſtere an den mähr. Unterkämmerer Wenzel v. Ludaniz gebieh, der 1493 als Herr auf Eichhorn erſcheint²²⁾, und vom K. Wladiflaw die vom K. Georg auf das Stift Dbrowitz

derunt nobis auxilium ad recuperanda castra et bona regalia. Tunc cum magnis sumtibus et laboribus recuperavimus castra . . . in Moravia vero Lukow, Telez, Wewerzie, Olomucense, Brunense et Znoymense et quam plurima alia bona obligata et alienata a regno etc. f. Commentarius de vita Caroli Boh. regis et postea imperatoris IV. ab ipso Carolo conscriptus, bei Freher Scripp. rer. German. p. 95. ¹⁴⁾ Grata habentes tua obsequia nobis et castro nostro Wewerzi per te exhibita et impensa etc. Urf. die prox. ante assumpt. B. Mar. V. ¹⁵⁾ Urf. ddo. Brunne die S. Nicolai Epi ¹⁶⁾ Lib. publ. Arch. Brun. No. 41. ¹⁷⁾ ddo. in castro nostro Wewerzi in festo S. Thom. Canthuar. ¹⁸⁾ B. L. (durchweg) 1 Prov. Brun. 25. ¹⁹⁾ III. 26. ²⁰⁾ II. 114. ²¹⁾ Urf. in D Steinbach x. II. p. 159. ²²⁾ XII. 21.

ausgestellte und vom letztern nach Eichhorn zu zahlende Schuldverschreibung von 10 Schf. Grosch. jährl. Zinses ²³⁾, so wie 1515 20 Schock von der Richterrei und Mauch in Eibenschitz geschenkt erhält ²⁴⁾. Sein Sohn Sigmund erkaufte 1519 das 1/2 D. Knihnicz (Teutsch-Künig) sammt Patronat und das D. Senticze mit der Beste von Johann v. Lomnicz-Brumow ²⁵⁾, obgleich schon 1511 K. Wladislaw die Burg Eichhorn nach Auszahlung des Pfandbriefes dem Landeshauptmann Johann v. Lomnicz-Meseritsch erblich überließ, dessen Edhne Heinrich, Wenzel und Wladislaw das Pfandrecht (1531) an Johann Kuna v. Kunstadt-Lukow abtraten ²⁶⁾. Der Letztere löste das Gut sogleich von dem obbenannten Sigmund v. Ludanicz aus, und verkaufte es unter einem dem Johann Kolytsky von Ludanicz, und zwar: die Burg Eichhorn, das Städtch. Eichhorn-Bitschka mit den DD. Senticze (Ide Beste), Chuczicze, Sinaczowicze, Kozdrogowicze, Knihniczky (Kl. Künig), Bystrzecz mit Patronat, in Schebetein 7 Zinsleute und Patronat, Mähr. Knihnicz mit Patronat, das Ide D. Hlinka und Ides Koczjanow mit Ausnahme 2 Heger in Letzycz, welche dem Tobias v. Boskowitz abverkauft wurden; ferner die jährl. Zinsungen, Zehente und Frohnen der den Stiftern Oslawan, Raigern und Tischnowitz gehörenden DD., nämlich: Teutsch-Knihnicz, Ostrowacziz (Schwarzkirchen), Domaschow, Hlubok, Hwozecz, Eibenschitz, Komin, Drasow, Brzezina, Swatoslawa, Hradczan sammt dem Zins von den zum Königin-Kloster gehörigen Insassen in Schebetein, worauf der Erkäufer sogleich dem Christoph v. Boskowitz-Triebau 2000 und seiner eigenen Gattin aber auf den DD. Senticz, Knihnicz und Chuczicze 1250 Schf. Grosch. verschrieb ²⁷⁾, aber das ganze Gut schon 1537 an Johann v. Pernstein-Helfenstein veräußerte, der den diesfalligen Kaufbrief im folgenden J. an seinen Ohelm Johann v. Lippa abtrat ²⁸⁾. Dieß muß indeß rückgängig geworden seyn, weil der genannte Johann v. P. dasselbe Gut erst 1541 dem Berthold v. Lippa und dessen WB. Wilhelm und Ezenef laudtäglich versichert ²⁹⁾. Diese verkauften 1559 Eichhorn sammt dessen Gebiete den WB. Albrecht und Johann Sembera von Boskowitz ³⁰⁾, deren ersterer es lehtwillig (1570) sammt

²³⁾ 34. ²⁴⁾ XV. 3. ²⁵⁾ 11. ²⁶⁾ XX. 2. ²⁷⁾ 6. ²⁸⁾ XXII. 6. 7. und Cod Pernstein. fol. 338 und 357 ²⁹⁾ 35. ³⁰⁾ XXIV. 5.

allen übrigen Gütern dem genannten Bruder hinterließ³¹⁾, welcher das ganze Gut (mit Patronat in Eichhorn - Bitischka) im J. 1572 dem Oberst - Landrichter in Mähren Znatha v. Lomnicz - Kziczan und dessen Gemahlin Magdalena v. Mirow verkaufte, welche gegenseitig einander darauf in Gemeinschaft nahmen³²⁾. Einem Vertrage zwischen Znatha und Thas v. Lomnicz vom J. 1585 zufolge sollte nach dem etwa kinderlosen Absterben des ersteren Thas die Burg Eichhorn, die Beste Kitzchan und das D. Jaworek sammt jeder Zubehdr, gegentheilig aber Znatha die Burg Jamnicz erben³³⁾, und so verkaufte 1609 Katharina Mezerziczka v. Lomnicz (auf Jamnicz, Jarmeritz, Gß - Niemtschitz und Eichhorn) alle diese Güter, bei Eichhorn namentlich die Burg, die Beste und D. Kziczan, Antheil an Schebeteln, Bistercz, Kl. Künicz, Rozdrogowicz, Ginaczowicz, Mähr.. Künicz, Semtitz, Chuczicz und Jaworek mit jeder Zubehdr, so wie sie dieselben nach ihren † Eltern ererbte, dem Sigmund v. Tyffenbach auf Mayerhof für 220,000 fl. mähr.³⁴⁾. Sigmund ernannte, weil kinderlos, letztwillig 1650 seinen Bruder Rudolph zum Haupterben, und die Wittwe des letzteren, Maria Eva Elisabeth, geb. v. Sternberg (in erster Ehe verm. Gfn. v. Althaim) bestimmte im letzten Willen von 11. März 1668 ihre beiden Kinder der 1ten Ehe, nämlich Wenzel Michael Gf. v. Althaim und Maria Maximil. Theresia verwittw. Gfn. v. Sinzendorf auf gleiche Theile zu Erben aller ihrer Güter. Der Erbtheilung vom 17. Nov. 1670 zufolge fielen die Güter Ebenthal, Eichhorn und Kitzchan der Letzteren zu, und sie (verm. Gfn. v. Collalto) bestimmte diese von ihr am 11. Juli 1687 zum Fideikomiß erhobenen Güter (im Werthe von 440,000 fl. rh) letztwillig am 12. Jul. 1687 für ihre Söhne aus beiden Ehen, und zwar für Johann Weikard, Adolph Michael und Johann Joachim Gf. v. Sinzendorf, dann Leopold und Christian Gf. v. Collalto und St. Salvatore, doch so, daß ihr der genannte Leopold im Besiß, diesem sein Bruder Christian, und wenn dieser kinderlos stürbe, erst die Gf. Sinzendorf nachfolgen sollen. Leopold fiel unvermählt 1707 in einem Zweikampf mit Joh. Joachim v. Sinzendorf, und Christian war ihm vorgestorben, worauf das Fideikomiß an Johana Weikard Gf.

31) XXVI. 1. 32) 5. 12. 33) 92. 34) XXX. 13.

v. Singendorf fiel, welcher 1715 starb, und es seinem Sohne Prosper Anton nachließ. Dieser starb, ohne ein Testament hinterlassen zu haben, am 9. Febr. 1756, und die Güter wurden seinem ältesten Sohne Wenzel Johann am 6. Dez. 1758 eingeantwortet, welcher 1773 verschied, und den Sohn Prosper zum Nachfolger hatte, der am 8. März 1802 die Hft. Eichhorn mit Ritschan, ferner das Fideikommißhaus in Brünn (auf 20,000 fl. geschätzt) dem Wilhelm Freih. v. Mundi für 440,000 fl. und 800 Dukat. Schlüsselgeld verkaufte³⁵⁾, nach dessen Tode das Gesammte nebst der Hft. Tschnowitz der Vormundschaft des nachgelassenen Waisen Johann Freih. v. Mundi am 23. April 1807 eingeantwortet wurde, und dieser verkaufte, wie bereits oben gesagt, die Hft. Eichhorn zc. dem dermaligen Herrn Besitzer.

2. Ritschan (Rziczany). Dieses Stammgut eines viel verzweigten und reich begüterten Geschlechtes, das sich darnach auch noch dann genannt, als es dasselbe längst nicht mehr besaß, gehörte 1245 einem Karl v. R., der nebst seinen BB. Mylicius, Zdik und Heyborius eine Urkunde für das Stift Oslawan mitgefertigt hatte³⁶⁾, und 1250 einem Ladislaw v. R., welcher einen Gnadenbrief K. Přemiss's für die St. Peterskirche in Brünn als Zeuge unterfertigte. Im J. 1349 erkaufte Albert von R. z. daselbst von Jaroslaw v. Knůnicz und dessen Mutter Braczká 1/2 Zinslahn, 2 Gehöfte, 1 Pferdhubweide und 1/4 Theil des Patronats, dessen zweiten Biertheil nebst 1 Lahn, 1 Acker und 1 Gehöfte die eben Genannten unter Einem an Heinrich de Chonring (Kuenring?) genannt v. Neydel veräußern, welcher dies seiner Frau Přizbka zum Heirathgut abtrat. Indes schenkte in demselben J. dem genannten Albert seine Frau Margareth die dasige Beste mit 5 Gehöften und 1 Acker, welcher ihr darauf 6 Mk. Zinses verschrieb, und obendrein besaß daselbst eben damals Judith v. Pyffel 3 Lahn, nebst 1 Gehöfte, welche sie ihrem Bruder Mahrab abtrat. Das J. darauf gab Ruffna

³⁵⁾ Die Vorräthe von einem »vor ertlichen J. betriebenen Bergbaue an Bleistufen« behielt sich der Verkäufer vor. ³⁶⁾ ddo. Indic. III. Alles andere, was bis dahin Schwob über einen Rafka v. R. u. s. w. sagt (II. 343), fällt, als aus der »Eichhörner Hdschft.« geschöpft, nach dem von uns oben Angeführten in das Bereich der Erdichtungen.

von den J. 1373 und 1381 gedacht ⁵²), und er kam auch mit Eichhorn 1531 an die Lubanitz (s. oben).

4. Zwosdez. Margareth, Wittwe nach Ihas v. Lomniz, schenkte im 14. Jahrh. dieses D. dem St. Anna-Konnenstifte in Brünn, bei dem es auch bis zu dessen Aufhebung blieb, worauf die k. k. M. S. Staatsgüter-Administration dasselbe als ein eigenes Gut am 1. Febr. 1802 dem meistbietenden Wilhelm Freih. v. Mundi für 20,310 fl. von der Staats-Hsft. Blazowiz abverkaufte.

5. Jaworek. Wenn dieses D. ja zum Konnenstifte in Kauniz ehemals gehörte, wie Schwoy ⁵³) behauptet, so war dies nur für kurze Zeit der Fall, weil schon 1399 Heinrich v. Mezerzicz der Frau Buczel's v. Rancz darauf 80 Mk. Mengengebe verschrieb ⁵⁴). Dobess v. Mezerz. auf Popowicz nahm 1415 seine Gattin Margareth auf seine sämtlichen Güter, worunter auch Tassow und dieses D., in Gemeinschaft ⁵⁵), und 1454 that ein Gleiches Margareth v. Schönwald mit Johann d. ä. Bystzicz v. Dyncz hinsichtlich der Hälfte dieses D. ⁵⁶); verkaufte es aber nebst 1 Mühle u. a. 1498 an Johann Lechwiczky v. Hastizal ⁵⁷). Im J. 1537 verkaufte Kais. Ferdinand I. dieses D. mit Wäldern und Mühle, sammt der Burg Kauniz und deren Gütern dem Georg Ziabka v. Limberk ⁵⁸), und der Testamentsvollstrecker nach Burian Ziabka v. Limberk, Beniel. Kawka v. Rliczan, veräußerte schließlich 1575 das D. Jaworek mit 1 Hof, 1 ddes Alt-Jaworek, sammt Stollen und dem Zehent davon an Znatha v. Lomnicz-Rliczan ⁵⁹), der es mit Eichhorn vereinigte.

6. Inatschowiz (Gynaczowice). Mgf. Johann tauschte 1358 mit Hersch v. Lelekowicz dieses D. gegen das D. Lajan ein ⁶⁰), und Mgf. Jodok verschrieb 1406 darauf, so wie auf die D. Rozdrogowicz und Klein-Knyehnicz (Küniz), der Wittwe nach einem Gobiessyn, Katharina v. Drozdyalowicz, 150 Mk. Witthum ⁶¹). Im J. 1416 nahm Jodok v. Rosicz den Jessel v. Hradisko auf seine Güter in Medsow, Gynaczowicz und Rozdrogowicz in Gemeinschaft ⁶²); 1432 ge-

⁵²) ddto. in castro Wewerzi, in fest. S. Thome Canthuar., m. d. Brane fer II. post diem Pasche. ⁵³) Top. II. 144.

⁵⁴) B. L. IV. 20. ⁵⁵) VII. 29. ⁵⁶) IX. 9. ⁵⁷) XIII. 12.

⁵⁸) XXII. 2. ⁵⁹) XXVI. 28. ⁶⁰) B. L. I. 12. ⁶¹) IV. 349

⁶²) VII. 29.

hörte es mit Kl. Künitz und Rozdrogowicz noch demselben Jodol, aber 1531 bereits zu Eichhorn (s. daff.).

7. Klein- und Mährisch-Künitz (Knyehnicz). Diese DD. werden im Alterthume durch die Beinamen selten von einander geschieden, daher wir sie hier zusammen fassen müssen. 1350 trat Bosko v. Medlow den VB. Boczel, Wilhelm und Proznata v. Kunstat das D. Knyehnicz sammt dem Dörsch. Choczjanow ab ⁶³). Zu 1406 und 1432 s. Inatschowicz. 1418 erlaubt K. Wenzel dem Johann v. Lomnicz, daß er die Beste und D. Zemzijeze (Senticz), welches Prokop Subessyn von Joh. Roza erstanden, um 300 Schf., ferner das D. Groß-(Mährisch)-Knyehnicz bei Korzim (Gurein), welches derselbe Prokop von Niklas v. Rohozow und seiner Frau Idena an sich gebracht, für 500 Schf. erkaufen könne ⁶⁴). Im J. 1466 wies Jaroslaw v. Lomnicz der Frau eines Niklas Manowsty, Katharina v. Bohufficz, 150 Schf. Gr. auf Knyehnicz als Heirathgut an ⁶⁵), und dasselbe that auch 1504 Johann v. Lomnicz auf Namiestt für seine Gattin Margareth v. Boskowitz mit 25 Mk. auf (Klein-) Künitz und Senticz ⁶⁶). Zum J. 1519 s. Besizer von Eichhorn; die andere Hälfte des D. (Mähr.-) Künitz, sammt der Hälfte des Patronats, erkaufte endlich 1532 Wenzel v. Lomnicz-Namiestt von Joh. v. Lomnicz-Drumow ⁶⁷), wodurch das ganze D. mit Eichhorn, bei dem Klein-Künitz schon 1531 war (s. oben), verschmolz.

8. Teutsch-Künitz gehörte von jeher zur Hschft. Tischnowitz (der ehemaligen Nonnenabtei), wurde mit dieser an Wilhelm Freih. v. Mundi verkauft (s. Tischnowitz), beim neuerlichen Verkauf derselben aber nebst den DD. Romein und Barfuß davon getrennt und Eichhorn einverleibt, mit dem es 1830 gleichen Besitzwechsel erlitt.

9. Barfuß. K. Wenzel schenkte es 1237 der Probstei zu St. Peter in Brünn und hiermit dem Nonnenstifte Tischnowitz ⁶⁸), bei dem es bis zu dessen Aufhebung verblieb. Seitdem theilte es das Loos mit Teutsch-Künitz.

10. Romein (Komjn). Die Königin Konstantia erkaufte dieses D. 1240 für 280 Mk. um es der Nonnen-Abtei Tischnowitz zu schenken, bei der es auch verblieb (s. Teutsch-Künitz), obwohl die St. Petersberger Probstei in Brünn hier

⁶³) B. E. I. 22. ⁶⁴) VII. 37. ⁶⁵) X. 5. ⁶⁶) XIII. 33.

⁶⁷) XX. 15. ⁶⁸) Cod. dipl. Tischnov. Mapt.

ein „antiquum prædium“ ⁶⁹⁾ und 1602 Mathias Orlitowſký v. Gelitow 1 Freimühle und 1 Hof beſaß ⁷⁰⁾, welche das Brünner Jeſuiten-Collegium 1621 erkaufte und dem Gute Kečlowitz einverleibt hatte; ſeitdem gehört auch die Mühle dahin, während das D. von Liſchnowitz getrennt und mit Eichhorn ⁷¹⁾ vereinigt wurde.

11. Hoſdrogowitz. Jeſek v. Rozd. ernennet 1379 den Peter Hecht v. Koſſitz und deſſen Sohn Wznatha zu Vormännern ſeiner Kinder ⁷²⁾. Zu den J. 1406, 1416, 1432 ſ. Juatſchowitz; zu 1504 Küniz und zu 1531 Eichhorn, bei dem es ſeither verblieb.

12. Schebetein (Žebetin, Ssebetin). Zum J. 1342 ſ. Eichhorn. — Der Mſg. Johann gab dem von ihm geſtifteten Auguſtiner Kloſter in Bränn 1370 daſelbſt 2 Zinsleute ⁷³⁾. Ein Victorin v. Leitomiſchl auf Žebetin verſchrieb hier 1415 ſeiner Frau 50 Mſ. als Morgengabe ⁷⁴⁾ und 1437 nahm Elsbeth v. Trubſko (Struž) ihren Gatten Procež v. Žeb. auf ihr Eigen im erſtern D. in Gemeinschaft, aber ſchon 1446 trat Hanns v. Neudorf dem Hanns v. Waſſaticz die nach dem Tode ſeiner Frau Anna v. Popuwel ererbten 50 Mſ. auf 1 daſigen Hofe ab, während Peter v. Žeb. demſelben Hanns Schebetein nebst 1 Freihof verkauft, welcher darauf ſeiner Frau Katharina v. Žabowrſt 220 Mſ. Morgengabe anwies ⁷⁵⁾. Sie nahm darauf 1459 die BB. Prokop und Wenzel in Gemeinschaft, von denen der erſtere (v. Waſaticz) 1481 dieſel D. ſammt 1 Hofe dem Urban v. Stareſeblo und ſeiner Frau Dorothea v. Rothwaſſer verkauft ⁷⁶⁾. Der genannte Urban nahm darauf, auf Křiczků und Chruſtow 1492 ſeine Erben in Gemeinschaft ⁷⁷⁾, ſtarb aber bald darauf, weil ſeine nachgelassene Wittwe Dorothea ihren zweiten Gatten Johann v. Segolin 1499 gleichfalls in Gemeinschaft darauf nahm, welcher aber das D. 1504 an Joh. Lechwiczky v. Jaſtržizl verkaufte ⁷⁸⁾. Den Theil deſſelben, welcher dormal zur Hſchft. Königſfeld gehört, verkaufte er 1517 dem Ciſterziener

⁶⁹⁾ Lib. Ereccion, h. eccles. a P. Knopp fol. 344. Mſp. ⁷⁰⁾ trat den Landrieden d. J. bei. ⁷¹⁾ S. Teuſch-Küniz. ⁷²⁾ B. II. 49. ⁷³⁾ Hſ. für daſſ. ddto. Prage in die S. Catharine. ⁷⁴⁾ B. I. VII. 7. ⁷⁵⁾ VIII. 17. 63. ⁷⁶⁾ XI. 14. ⁷⁷⁾ XII. ⁷⁸⁾ XIII. 19. 32. ⁷⁸⁾ Ser. Abbatiss. huj. Monast. in Mon. Morav. Ord. Cister. p. 506. Mſpt.

nenkliste in Alt-Bräun für 1300 Dukaten ⁷⁹⁾, während der andere, man weiß nicht Wie und Wann, zu Eichhorn kam, mit dem er, sammt der Pfarre, schon 1531 verbunden war (s. oben).

13. Senticz (Senticze ehemals Zemozicze). Zum J. 1418 vergl. Rünig. 1499 verschrieb Johann v. Komniz auf Ramieße seiner Frau Margareth v. Bostowih 625 Mk. Heirathgut auf Senticz mit Hof und dem D. Bohuntow ⁸⁰⁾, und zu den J. 1519 bis 1531 s. Eichhorn.

Beschaffenheit. Die Größe der Oberfläche dieser Hschft., mit Einschluß von Rzitschan, beträgt 32,500 Joch, oder $3 \frac{1}{4}$ □ Mk., und ist, mit Ausnahme des südl. von der Burg auslaufenden fruchtbaren Thales, ferner jenes im W. bei Eichhorn-Bitischka, gebirgig. Dieses Mittelgebirg ist die südliche Fortsetzung des bei der Hschft. Czernahora besprochenen merkwürdigen Gebirgszuges und besteht aus Granit, blauem Feldkalk, Thon, Eisenschiefer und etwas Porphyr. Es liefert auch, gerade auf diesem Gebiete, Steinkohlen, deren unterirdische Schätze mit jenen der Dominien Koffitz und Oslawan in Verbindung stehen. Auch trifft man Bleiglanz, Schwefel, Kupferglanz, Kupferstählerz, gemeinen geradschaligen und blättrigen Schwerspath und Quarz, was alles einen 1 Schuh mächtigen Gang bildet; ferner grauen Mangan, Braunstein, Braunspath, braune Blende, Porzellanerde, Graphit, Spuren gediegenen Silbers in Eisenerz u. an. Bei dem D. Jaworek, wo bekanntlich vor 1575 und neuerlich 1790 (s. die Besitzer von Eichhorn) auf Silber und Blei gebaut wurde, „bricht im Schmelzhüttenthale der Kupferschaum in kleinen Nestern auf einem Lager, das aus Eisenerz und im Gneis eingelagerten Schwerspath besteht. Nebst diesem kommt auch Kupferlasur, Kupfergrün, Fahlerz und Kupferlies mit Kupferschaum da vor; der Gneis bildet hier mit dem Thonschiefer Wechsellager“ ⁸¹⁾). Auch an gutem Kalk ist kein Mangel. — Die höchsten Berge sind: der Wogetin ($\frac{3}{4}$ St. s. vom D. Rünig) von 317,65, ferner in der von N. nach W. streichenden Gebirgskette am rechten Schwarzaufer der etwa 226° über der Meeresfläche erhabene Lindenberk und die Chorholka (1 St. nw.

⁷⁹⁾ B. L. XIII. 20. ⁸⁰⁾ s. Mittheil. 1827. S. 304, wo auch Kristallisation des Kupferschaum's ausführlich beschrieben ist.

allen übrigen Gütern dem genannten Bruder hinterließ³¹⁾, welcher das ganze Gut (mit Patronat in Eichhorn - Bitischka) im J. 1572 dem Oberst - Landrichter in Mähren Znatha v. Lomnicz - Kziczan und dessen Gemahlin Magdalena v. Mirow verkaufte, welche gegenseitig einander darauf in Gemeinschaft nahmen³²⁾. Einem Vertrage zwischen Znatha und Thas v. Lomnicz vom J. 1585 zufolge sollte nach dem etwa kinderlosen Absterben des ersteren Thas die Burg Eichhorn, die Beste Ritschan und das D. Jaworek sammt jeder Zubehör, gegentheilig aber Znatha die Burg Jamnicz erben³³⁾, und so verkaufte 1609 Katharina Mezerziczka v. Lomnicz (auf Jamnicz, Jarmeritz, Gß - Niemtschitz und Eichhorn) alle diese Güter, bei Eichhorn namentlich die Burg, die Beste und D. Kziczan, Antheil an Schebetein, Bistercz, Kl. Künicz, Rozdrogowicz, Ginaczowicz, Mähr.. Künicz, Semticz, Chuczicz und Jaworek mit jeder Zubehör, so wie sie dieselben nach ihren Eltern ererbt, dem Sigmund v. Tyffenbach auf Maierhof für 220,000 fl. mähr.³⁴⁾. Sigmund ernannte, weil kinderlos, leztwillig 1650 seinen Bruder Rudolph zum Haupterben, und die Wittve des letzteren, Maria Eva Elisabeth, geb. v. Sternberg (in erster Ehe verm. Gfn. v. Althaim) bestimmte im lezten Willen von 11. März 1668 ihre beiden Kinder der 1ten Ehe, nämlich Benzel Michael Gf. v. Althaim und Maria Maximil. Theresia verwittw. Gfn. v. Singendorf auf gleiche Theile zu Erben aller ihrer Güter. Der Erbtheilung vom 17. Nov. 1670 zufolge fielen die Güter Ebenthal, Eichhorn und Ritschan der Letzteren zu, und sie (verm. Gfn. v. Collalto) bestimmte diese von ihr am 11. Juli 1687 zum Fideikomiß erhobenen Güter (im Werthe von 440,000 fl. rh) leztwillig am 12. Jul. 1687 für ihre Söhne aus beiden Ehen, und zwar für Johann Weikard, Adolph Michael und Johann Joachim Gf. v. Singendorf, dann Leopold und Christian Gf. v. Collalto und St. Salvatore, doch so, daß ihr der genannte Leopold im Besiß, diesem sein Bruder Christian, und wenn dieser kinderlos stürbe, erst die Gf. Singendorf nachfolgen sollen. Leopold fiel unvermählt 1707 in einem Zweikampf mit Joh. Joachim v. Singendorf, und Christian war ihm vorgestorben, worauf das Fideikomiß an Johana Weikard Gf.

31) XXVl. 1. 32) 5. 12. 33) 92. 34) XXX. 13.

v. Singendorf fiel, welcher 1715 starb, und es seinem Sohne Prosper Anton nachließ. Dieser starb, ohne ein Testament hinterlassen zu haben, am 9. Febr. 1756, und die Güter wurden seinem ältesten Sohne Wenzel Johann am 6. Dez. 1758 eingeantwortet, welcher 1773 verschied, und den Sohn Prosper zum Nachfolger hatte, der am 8. März 1802 die Hft. Eichhorn mit Ritschan, ferner das Fideikommißhaus in Brünn (auf 20,000 fl. geschätzt) dem Wilhelm Freih. v. Mundi für 440,000 fl. und 800 Dukat. Schlüsselgeld verkaufte³⁵⁾, nach dessen Tode das Gesammte nebst der Hft. Tschnowitz der Vormundschaft des nachgelassenen Waisen Johann Freih. v. Mundi am 23. April 1807 eingeantwortet wurde, und dieser verkaufte, wie bereits oben gesagt, die Hft. Eichhorn zc. dem dermaligen Herrn Besitzer.

2. Ritschan (Rziczany). Dieses Stammgut eines viel verzweigten und reich begüterten Geschlechtes, das sich darnach auch noch dann genannt, als es dasselbe längst nicht mehr besaß, gehörte 1245 einem Karl v. R., der nebst seinen BB. Mylicius, Zbil und Heyborius eine Urkunde für das Stift Oslawan mitgefertigt hatte³⁶⁾, und 1250 einem Ladislaw v. R., welcher einen Gnadenbrief K. Přzemiss's für die St. Peterskirche in Brünn als Zeuge unterfertigte. Im J. 1349 erkaufte Albert von R. z. daselbst von Jaroslaw v. Knönicz und dessen Mutter Braczká 1/2 Zinslahn, 2 Gehöfte, 1 Pferdhubweide und 1/4 Theil des Patronats, dessen zweiten Biertheil nebst 1 Lahn, 1 Acker und 1 Gehöfte die eben Genannten unter Einem an Heinrich de Chonring (Kuening?) genannt v. Heydel veräußern, welcher dies seiner Frau Přizbka zum Heirathgut abtrat. Indeß schenkte in demselben J. dem genannten Albert seine Frau Margareth die dasige Weste mit 5 Gehöften und 1 Acker, welcher ihr darauf 6 Mk. Zinses verschrieb, und obendrein besaß daselbst eben damals Judith v. Pysselo 3 Lahn. nebst 1 Gehöfte, welche sie ihrem Bruder Rahrab abtrat. Das J. darauf gab Ruffna

³⁵⁾ Die Vorräthe von einem »vor ertlichen J. betriebenen Bergbaue an Bleistufen« behielt sich der Verkäufer vor. ³⁶⁾ Adto. Indic. III. Alles andere, was bis dahin Schwopf über einen Rafka v. R. u. s. w. sagt (II. 343), fällt, als aus der »Eichhörner Hdschft.« geschöpft, nach dem von uns oben Angeführten in das Bereich der Erdichtungen.

von den J. 1373 und 1381 gedacht ⁵²⁾, und er kam auch mit Eichhorn 1531 an die Lukanische (s. oben).

4. Zwosdey. Margareth, Wittwe nach Ihas v. Lomniß, schenkte im 14. Jahrh. dieses D. dem St. Anna-Konnenstifte in Brünn, bei dem es auch bis zu dessen Aufhebung blieb, worauf die k. k. M. S. Staatsgüter-Administration dasselbe als ein eigenes Gut am 1. Febr. 1802 dem meistbietenden Wilhelm Freih. v. Wundi für 20,310 fl. von der Staats-Hschft. Blazjowiz abverkaufte.

5. Jaworek. Wenn dieses D. ja zum Konnenstifte in Kauniz ehemals gehörte, wie Schwoy ⁵³⁾ behauptet, so war dies nur für kurze Zeit der Fall, weil schon 1399 Heinrich v. Mezerzicz der Frau Buczel's v. Raycz darauf 80 Mk. Abgabe verschrieb ⁵⁴⁾. Dobess v. Mezerz. auf Popowicz nahm 1415 seine Gattin Margareth auf seine sämmtlichen Güter, worunter auch Tassow und dieses D., in Gemeinschaft ⁵⁵⁾, und 1454 that ein Gleiches Margareth v. Schönwald mit Johann d. ä. Bystzicz v. Dyzicz hinsichtlich der Hälfte dieses D. ⁵⁶⁾; verkaufte es aber nebst 1 Mühle u. a. 1498 an Johann Lehwiczky v. Hastzizl ⁵⁷⁾. Im J. 1537 verkaufte Kais. Ferdinand I. dieses D. mit Wäldern und Mühle, sammt der Burg Kauniz und deren Gütern dem Georg Ziabka v. Limberk ⁵⁸⁾, und der Testamentsvollstrecker nach Burian Ziabka v. Limberk, Jdeniek. Kawka v. Rziczjan, veräußerte schließlich 1575 das D. Jaworek mit 1 Hof, 1 ddes Alt-Jaworek, sammt Stollen und dem Lehent davon an Znatha v. Lomnicz-Rziczjan ⁵⁹⁾, der es mit Eichhorn vereinigte.

6. Znatschowiz (Gynaczowice). Mgf. Johann tauschte 1358 mit Hersch v. Lesekowicz dieses D. gegen das D. Lazan ein ⁶⁰⁾, und Mgf. Jodok verschrieb 1406 darauf, so wie auf die D. Rozdrogowicz und Klein-Knyehnicz (Kauniz), der Wittwe nach einem Sobieffyn, Katharina v. Drozdhalowicz, 150 Mk. Witthum ⁶¹⁾. Im J. 1416 nahm Jodok v. Rosicz den Jessel v. Hradisko auf seine Güter in Medlow, Gynaczowicz und Rozdrogowicz in Gemeinschaft ⁶²⁾; 1432 ge-

⁵²⁾ ddo. in castro Wewerzi, in fest. S. Thome Canthuar., un. ddo. Brune fer II. post diem Pasche. ⁵³⁾ Eoy. II. 144.

⁵⁴⁾ B. 9. IV. 20. ⁵⁵⁾ VII. 29. ⁵⁶⁾ IX. 9. ⁵⁷⁾ XIII. 12.

⁵⁸⁾ XXII. 2. ⁵⁹⁾ XXVI. 28. ⁶⁰⁾ B. 8. I. 12. ⁶¹⁾ IV. 341

⁶²⁾ VII. 29.

hbrte es mit Kl. Künig und Rozdrogowicz noch demselben Jodol, aber 1531 bereits zu Eichhorn (s. daff.).

7. Klein- und Mährisch-Künig (Knyehnicz). Diese DD. werden im Alterthume durch die Beinamen selten von einander geschieden, daher wir sie hier zusammen fassen müssen. 1350 trat Bosko v. Medlow den VB. Soczel, Wilhelm und Hroznata v. Kunstat das D. Knyehnicz sammt dem Dörfch. Choczjanow ab ⁶³). Zu 1406 und 1432 s. Inatschowicz. 1418 erlaubt K. Wenzel dem Johann v. Lomnicz, daß er die Beste und D. Zemzicze (Senticz), welches Prokop Subessyn von Joh. Roza erstanden, um 300 Schf., ferner das D. Groß- (Mährisch)-Knyehnicz bei Korzim (Surein), welches derselbe Prokop von Niklas v. Rohozow und seiner Frau Idena an sich gebracht, für 500 Schf. erkaufen könne ⁶⁴). Im J. 1466 wies Jaroslaw v. Lomnicz der Frau eines Niklas Manowstch, Katharina v. Bohufficz, 150 Schf. Gr. auf Knyehnicz als Heirathgut an ⁶⁵), und dasselbe that auch 1504 Johann v. Lomnicz auf Namieszt für seine Gattin Margareth v. Boskowiz mit 25 Mk. auf (Klein-) Künig und Senticz ⁶⁶). Zum J. 1519 s. Besitzer von Eichhorn; die andere Hälfte des D. (Mähr.-) Künig, sammt der Hälfte des Patronats, erkaufte endlich 1532 Wenzel v. Lomnicz-Namieszt von Joh. v. Lomnicz-Brumow ⁶⁷), wodurch das ganze D. mit Eichhorn, bei dem Klein-Künig schon 1531 war (s. oben), verschmolz.

8. Teutsch-Künig gehörte von jeher zur Pfbst. Tischnowiz (der ehemaligen Nonnenabtei), wurde mit dieser an Wilhelm Freih. v. Mundi verkauft (s. Tischnowiz), beim neuerlichen Verkauf derselben aber nebst den DD. Romein und Barfuß davon getrennt und Eichhorn einverleibt, mit dem es 1830 gleichen Besitzwechsel erlitt.

9. Barfuß. K. Wenzel schenkte es 1237 der Probstei zu St. Peter in Bränn und hiermit dem Nonnenstifte Tischnowiz ⁶⁸), bei dem es bis zu dessen Aufhebung verblieb. Seitdem theilte es das Loos mit Teutsch-Künig.

10. Romein (Romjn). Die Königin Konstantia erkaufte dieses D. 1240 für 280 Mk. um es der Nonnen-Abtei Tischnowiz zu schenken, bei der es auch verblieb (s. Teutsch-Künig), obwohl die St. Petersberger Probstei in Bränn hier

⁶³) B. 9. 1. 22. ⁶⁴) VII. 37. ⁶⁵) X. 5. ⁶⁶) XIII. 33.

⁶⁷) XX. 15. ⁶⁸) Cod. dipl. Tischnov. Mspt.

ein „antiquum prædium“ ⁶⁹⁾ und 1602 Mathias Gellitowſky v. Gellitow 1 Freimühle und 1 Hof beſaß ⁷⁰⁾, welche das Brünner Jeſuiten-Collegium 1621 erkaufte und dem Gute Kečkwitz einverleibt hatte; ſeitdem gehört auch die Mühle dahin, während das D. von Liſchnowitz getrennt und mit Eichhorn ⁷¹⁾ vereinigt wurde.

11. Koſpdrogowitz. Jeſſel v. Kožd. ernennet 1379 den Peter Hecht v. Koſſitz und deſſen Sohn Wznatha zu Vormündern ſeiner Kinder ⁷²⁾. Zu den J. 1406, 1416, 1432 ſ. Inaſchowitz; zu 1504 Rünitz und zu 1531 Eichhorn, bei dem es ſeither verblieb.

12. Schebetain (Zebetin, Ssebetin). Zum J. 1342 ſ. Eichhorn. — Der Mtgl. Johann gab dem von ihm geſtifteten Auguſtiner Kloſter in Bränn 1370 daſelbſt 2 Hindsleute ⁷³⁾. Ein Victorin v. Leitomiſchl auf Zebetin verſchrieb hier 1415 ſeiner Frau 50 Mk. als Morgengabe ⁷⁴⁾ und 1437 nahm Elſbeth v. Trubſko (Struž) ihren Gatten Proczek v. Zeb. auf ihr Eigen im erſtern D. in Gemeinschaft, aber ſchon 1446 trat Hanns v. Neuborf dem Hanns v. Waſſaticz die nach dem Tode ſeiner Frau Anna v. Popuwel ererbten 50 Mk. auf 1 daſigen Hofe ab, während Peter v. Zeb. demſelben Hanns Schebetain nebst 1 Freihof verkauft, welcher darauf ſeiner Frau Katharina v. Zabowſſ 220 Mk. Morgengabe anwies ⁷⁵⁾. Sie nahm darauf 1459 die BB. Prokop und Wenzel in Gemeinschaft, von denen der erſtere (v. Waſaticz) 1481 dieſelb. D. ſammt 1 Hofe dem Urban v. Stareſeblo und ſeiner Frau Dorothea v. Rothwaſſer verkauft ⁷⁶⁾. Der genannte Urban nahm darauf, auf Ržiczky und Chruſtow 1492 ſeine Erben in Gemeinschaft ⁷⁷⁾, ſtarb aber bald darauf, weil ſeine nachgelassene Wittwe Dorothea ihren zweiten Gatten Johann v. Gregolin 1499 gleichfalls in Gemeinschaft darauf nahm, welcher aber das D. 1504 an Joh. Lechwiczky v. Paſtřizl verkaufte ⁷⁸⁾. Den Theil deſſelben, welcher dormal zur Hſchft. Königſfeld gehört, verkaufte er 1517 dem Ciſterzienser Non-

⁶⁹⁾ Lib. Erection, h. eccles. a P. Knopp fol. 344. Msp. ⁷⁰⁾ Ertrat dem Landfrieden d. J. bei. ⁷¹⁾ G. Teuſch-Rünitz. ⁷²⁾ B. II. 49. ⁷³⁾ Urk. für daſſ. ddo. Prage in die S. Catharine. B. 8. VII. 7. ⁷⁴⁾ VIII. 17. 63. ⁷⁵⁾ XI. 14. ⁷⁶⁾ XII. 16. ⁷⁷⁾ XIII. 19. 32. ⁷⁸⁾ Ser. Abbatiss. huj. Monast. in Monast. Morav. Ord. Cister. p. 506. Mspt.

nenliste in Alt-Bräun für 1300 Dukaten ⁷⁹⁾, während der andere, man weiß nicht Wie und Wann, zu Eichhorn kam, mit dem er, sammt der Pfarre, schon 1531 verbunden war (s. oben).

13. Senticz (Senticze ehemals Zemczicze). Zum J. 1418 vergl. Ränth. 1499 verschrieb Johann v. Lomniz auf Namieff seiner Frau Margareth v. Boskowitz 625 Mk. Heirathgut auf Senticz mit Hof und dem D. Bohunow ⁸⁰⁾, und zu den J. 1519 bis 1531 s. Eichhorn.

Beschaffenheit. Die Größe der Oberfläche dieser Hschft., mit Einschluß von Ržitschan, beträgt 32,500 Joch, oder $3 \frac{1}{4}$ □ Ml., und ist, mit Ausnahme des südl. von der Burg auslaufenden fruchtbaren Thales, ferner jenes im W. bei Eichhorn-Bitischka, gebirgig. Dieses Mittelgebirg ist die südliche Fortsetzung des bei der Hschft. Czernahora besprochenen merkwürdigen Gebirgszuges und besteht aus Granit, blauem Fldzkalk, Thon, Eisenschiefer und etwas Porphyr. Es liefert auch, gerade auf diesem Gebiete, Steinkohlen, deren unterirdische Schätze mit jenen der Dominien Kossitz und Oslawan in Verbindung stehen. Auch trifft man Bleiglanz, Schwefel, Kupferglanz, Kupferfahlerz, gemeinen gerabschaligen und blättrigen Schwerspath und Quarz, was alles einen 1 Schuh mächtigen Gang bildet; ferner grauen Mangan, Braunstein, Braunspath, braune Blende, Porzellanerde, Graphit, Spuren gediegenen Silbers in Eisenocker u. an. Bei dem D. Jaworek, wo bekanntlich vor 1575 und neuerlich 1790 (s. die Besitzer von Eichhorn) auf Silber und Blei gebaut wurde, „bricht im Schmelzhüttenthale der Kupferschaum in kleinen Nestern auf einem Lager, das aus Eisenocker und im Gneis eingelagerten Schwerspath besteht. Neht diesem kommt auch Kupferlasur, Kupfergrün, Fahlerz und Kupferkies mit Kupferschaum da vor; der Gneis bildet hier mit dem Thonschiefer Wechsellager“ ⁸¹⁾. Auch an gutem Kalk ist kein Mangel. — Die höchsten Berge sind: der Mogetin ($\frac{3}{4}$ St. s. vom D. Ränth) von 317,65, ferner in der von N. nach W. streichenden Gebirgskette am rechten Schwarzaufer der etwa 226° über der Meeresfläche erhabene Lindenberg und die Chorholka (1 St. nw.

⁷⁹⁾ B. I. XIII. 20. ⁸⁰⁾ s. Mittheil. 1827. S. 304, wo auch Kristallisation des Kupferschaum's ausführlich beschrieben ist.

vom D. Klein-Känth) auf 213,61 trigonometrisch bestimmt, endlich die Tornuwka am linken Ufer der Schwarzawa.

An Gewässern hat die Hst. den Fluß Schwarzawa, welcher von Tschnowitz kommend, im N. das Dominium betritt, es in der Richtung gegen S. durchschneidet, um auf das Alt-Brünner Gebiet zu übertreten; ferner den Bach Bewerka, der 1/2 Ml. sw. von der Burg entspringt, gegen N. fortläuft und sich am östl. Fuße des Burgberges in die Schwarzawa mündet. Nur die Schwarzawa ist ziemlich reich an Parnen, Weißfischen und Hechten; indeß sind auch Fischottern nicht selten. Der nahe an der Burg befindliche Teich ist mit Karpfen besetzt.

Die Bevölkerung beträgt 6683 Seelen (3218 mnl. 3465 wbl.), worunter 11 Juden (in Ritschan und Warfuß), die übrigen sind Katholisch und sprechen Mährisch.

Die Haupteertrags- und Erwerbsquelle bildet die Landwirtschaft in ihren verschiedenen Zweigen. Von dem oben angegebenen Flächeninhalt werden zu ihrem Betriebe verwendet:

		obrgtfl.		unterthän.	
als Aecker	650 J.			18346 J.	
„ Teiche	1 „	860 □	Rlf.	4 „	
„ Gärten	18 „	500 „		105 „	700 □ Rlf.
„ Wiesen	280 „	— „		1030 „	340 „
„ Hutweiden	430 „	1100 „		1834 „	60 „
„ Frischfelder	15 „	740 „		190 „	— „
„ Weingärten	— „	— „		84 „	500 „
„ Waldung	8500 „	— „		3040 „	— „

		obrgtfl.		unterth.	
als Aecker	210 J.	760 □	Rlf.	608 J.	800 □ Rlf.
„ Gärten	2 „	840 „		8 „	760 „
„ Wiesen	52 „	— „		90 „	840 „
„ Hutweiden	42 „	— „		25 „	— „
„ Frischfelder	— „	— „		10 „	800 „
„ Waldung	540 „	— „		— „	— „

Der Boden in den oben bezeichneten Thälern besteht aus Dammerde mit lehmiger Unterlage, auf den Flächen der Bergrücken ist die erstere sparsamer und lagert auf Sand oder Thonschiefer. Die Weinberge liegen auf süddst. Bergab-

hänge bei Barfuß und Komeln, enthalten meist gemischte Reben von mittlerer Gattung, welche im Durchschnitt jährlich bei 860 Eimer Weines liefern. — Die obrigkeitl. Wälder sind mit Eichen, Buchen, Linden, Birken, Espen, Ahorn, Fichten, Tannen, Kiefern, Lärchen zc. bestockt und zerfallen in 6 Reviere, das Thiergärtner (worin 1 obrigkeitl. Jägerh.), Inatschowitzer, Schebeteiner, Ritschaner, Sentscher, Jaworker und Lindenberger. Die Jagd ist hoher und niederer Art, und Hasanen, Waldschwepfen, Haselhühner sind eben so wenig selten, wie Füchse, Marder und Iltisse.

Der landwirthschaftliche Viehstand zählt, mit Ausschluß der Ziegen, des Borstenviehs und jeder Gattung vom Geflügel, an:

	obrigkeitl.	unterthän.
Pferden	18	536
Rindern	60	829
Schafen	2850	942 Stücke,

welche obrigkeitl. Erbs hochveredelt und in 4 Meierhöfen, nämlich bei der Burg selbst, in Bisterz, Jaworek und Ritschan eingestellt sind. — Die Obstbaumzucht wird sowohl in Gärten, als auch im freien Felde, besonders in Weingärten mit regem Eifer betrieben und erzeugt veredeltes Obst jeder Art, zumal Äpfel, Kirschen, Pflaumen, Aprikosen und auch Pfirsiche, was insgesammt in der nahen Hauptstadt den besten Absatz findet. Die Bienenzucht ist ohne Belang.

Mit Gewerben beschäftigen sich 262 Meister, darunter sind z. B. 9 Müller, 17 Huf- und Rueschmiede, 6 Kalk- und Ziegelbrenner, 69 Maurer und Ziegeldecker, 49 Musikanten, 20 Schneider, 37 Schuster, 4 Tischler, 2 Sattler, 3 Wagner u. s. w.; auch sind hier 5 Brauntweinbrennereien und 1 Brauhaus (in Ritschan), ferner 1 Spezerei-Material- und vermischte Waaren-Handlung. — Die Obrigkeit hat 1 Hochofen mit 2 Eisenhammern in eigenem Betrieb, nämlich bei Jaworek und Bitischka (?), deren erster mit 1 Hammer jährlich 2900, der andere gleichfalls mit 1 Hammer nur 700 Ctr. Eisen erzeugen, und außerdem einem Theile der Unterthanen, namentlich den Einwohnern von Jaworek lohnenden Erwerb darbieten. Bei Bitischka ist 1 Pulvermühle des Jak. Jawrzel und in Ritschan 1 Pottaschekütte, ex Jüdin Maria Deutsch, beide werden aber gegenwärtig nicht betrieben.

Die Nähe der Hauptstadt ist dem Handel sehr günstig, welcher dahin namentlich mit Holz (die Obrigkeit hat in Brünn eine eigene Brennholz-Niederlage), Eisen, Obst, Getreide, schmackhaften Hausbrot (z. B. von Bistritz), Butter und Milch lebhaft betrieben wird und jährlich bei 30,000 fl. C. M. in Umlauf setzt. — Eine von Brünn über Eichhorn und Bittschka nach Tschnowitz führende Handelsstrasse, an die sich eine zweite, Eichhorn im S. mit der Poststrasse in Schwarzkirchen verbindende, anschließt, und viele meist gut-unterhaltene Landwege, verbinden diese Hsft. mit der Nachbarschaft. Die nächsten k. k. Posten sind in Schwarzkirchen und Brünn.

Für den Jugendunterricht ist durch 8 Trivialschulen gesorgt, und zwar zu Bittschka, Bistritz, Chutschitz, Mähr. Rühz, Teutsch-Rühz, Rozdrogowitz, Komcin und Barfuß. — Die Unterstützung von Armen geschieht durch alljährig vorausbestimmte Beiträge an Geld und Lebensmitteln von Seite einzelner Gemeinden, und für Gesundheitspflege besteht 1 obrgkfl. Wundarzt in Bittschka und 16 Hebammen, davon 1 in jeder Gemeinde und 2 in Bittschka.

Ortbeschreibung. 1. Die Burg Eichhorn (Wevorky), liegt 3 St. w. von Brünn an der Hauptstrasse von da nach Tschnowitz, beinahe inmitten der Hsft., auf einem von Bergen umgebenen gegen N. und W. schroff abfallenden Felsbühl, welcher durch sehr enge Thäler von dieser Umgebung getrennt ist, und dessen nördl. Fuß die Schwarzawaden östl. aber der Bach Bawerka bespülen. Innerhalb der halb verfallenen Ringmauern der Burg sind, nebst ihr selbst, nur noch das Amtsgebäude (indem hier der Sitz des obrgkfl. Oberamtes ist), die Wohnungen von Beamten und 1 Hof., zusammen 5 Nr. mit 55 G. (30 mnl. 25 wbl.). Der Gipfel des steilen Hügel, welchen die Burg krönt, ist durch eine tiefe Einsenkung getheilt. Auf beiden Spitzen erheben sich die Mauern der Burg, deren Hälften durch eine kühn über die Vertiefung gespannte Brücke verbunden sind. Der größte Theil derselben ist zwar längst überbaut, oder liegt in Trümmern darnieder, aber die noch erhaltenen klasterdicken Mauern und Thürme, so wie im Innern die winkligen Bauten, ungleiche Fenster, ungeheure Keller, tiefe Burgverlässe, mahnen nur zu deutlich, auf jene alterthümliche, thatenreiche Vorzeit. — Von dem Alter dieser in wildromantischer Gegend stehenden Burg von deren Zinnen man nur nach SW. eine bedeutendere Fern

sicht genießt, haben wir schon bei den »Westhern« gesprochen, und eben so auch von ihren Ältesten Burggrafen. Hier nur noch Einiges von ihren Schicksalen. Im J. 1266, wo gerade Kuno, ein Bruder des Znaimer Kastellans, Boczek v. Bernegg, und Gefährte des böhmischen K. Ottokar II., als Burggraf ihr vorstand, ließ derselbe Ottokar 2 österreichische Ritter, mit Namen Meißau und Blnes, von Wien aus als Gefangene nach Eichhorn abführen, wo sie bald darauf starben²²⁾. Eben da soll er den Benedikt v. Dieditz nur deshalb, weil ihn (den König) die Schönheit seiner Frau gefesselt, haben enthaupten lassen, welche Unthat die Rosenberge, Milota und Jamiš, deren Bruder (?) der Unglückliche gewesen, bestimmte, den König in der bekannten Entscheidungsschlacht am Marchfelde zu verrathen (?). Um 1380 soll die Burg in den Besitz des kühnen Przbibil von Battelan, eines Waffenbruders Hynel's Les »dürren Teufels« und des Johann Sokol gerathen seyn, der, um den vermeintlich gewaltsamen Tod des an Geist und Körper herrlich begabten Mlksen. Prokop an K. Sigismund und dessen Anhängern zu rächen, von hier aus die ganze Umgegend durch Raub und Mord so lange ängstigte, bis daß die Stadt Brünn durch ihre Söldner die Macht des Mlksen Jodoif verstärkt, die Burg, ungeachtet des hartnäckigsten Widerstandes von Seite der Besatzung, 1405 erstürmt und den Raubritter mit 40 seiner Gefellen auf den nahen Eichenbäumen aufgeknapft hatten²³⁾. Als die von Brünn durch den Dsm. Bischof Johann den Eisernen 1428 zurückgeschlagenen böhm. Hussiten unter Prokop den Kahlen 3 Wochen lang die Burg belagerten und mit brennenden Pfeilen beschossen, widerstand ihre Besatzung männlich und die Hussiten zogen, nachdem sie die Umgegend verheert hatten, unverrichteter Sachen in die Heimath. Eben so wenig glücklich waren sie 4 J. später bei einer abermaligen Belagerung derselben, wo die vom Erzherzoge Albrecht dahin geworfene Mannschaft unter Niklas Mezerjiczky v. Com-

²²⁾ Man sagt: im Hofraume der Burg lebendig verbrannt wurden. Die »goldene Chronik« der Münchener Hofbibliothek, aus der wir diese Nachricht geben, sagt aber nur: anno 1260 rex Ottokarus Myssovarium et Winesium Vicno captivavit, iidem ducti sunt in castrum Aychorns et ibidem obierunt. S. Freih. v. Hormayr's Archiv ic. 1827. S. 440. ²³⁾ Schwob II. 133 und Taschenbuch f. d. vaterländ. Gesch. der Freih. v. Hormayr und v. Mednyanský 1821. S. 120.

nig alle ihre Versuche vereitelte. In dem zwischen den Königen von Böhmen und Ungarn, Georg und Mathias ausgebrochenen Kriege war Eichhorn einer der wenigen festen Orte in Mähren, welcher 1465 unter Befehl des Prinzen Viktorin, der Gewalt des Ungar Königs widerstand; aber 5 J. später gerieth sie durch List in die Gewalt der dem K. Mathias ergebene Bürgerschaft Brunn's, welche eine Besatzung von nur 48 M. unter Niklas v. Lilz darin zurückließ, wodurch es dem unvermuthet mit seinem Heere zurückgekehrten K. Georg leicht wurde, den wichtigen Ort nach einer kurzen Belagerung einzunehmen. Eben so muthig vertheidigte sich die Besatzung derselben gegen zweimalige Angriffe der Schweden (1643 und 1645), aber schon 100 J. später erlag sie einer geringen preussischen Truppe, welche sie ganz ausplünderte.

2. Bitiška-Eichhorn (Bitýska Wewerska), 1/2 St. nw. am rechten Ufer der Schwarzawa im Thale und an der Handelsstrasse nach Tschnowitz, Markt von 165 H., mit 1013 E. (480 mül. 533 wbl.) und einem Viehstande von 57 Pfd., 6 Och., 129 Rth., 263 Schafen. Die baskie Pfarre und Schule, zu deren Sprengel nebst Bitiška und der Burg Eichhorn, nur noch das einzige D. Prosoch gehört, unterstehen dem obgrfl. Schutz und dem Gurainer Dekanat. Die Kirche ist dem hl. Jakob d. Gr. gewidmet, hat 5 Altäre, war schon 1572 Pfarre und wurde auf der Stelle der alten 1771 — 1798 ganz neu und im edlen Style vom Patron erbaut. Im 16. und im Beginn des 17. Jahrh. war die baskie Pfarre im Besiz von Protestanten, deren letzte Prediger 1608 Abraham, 1619 Gabriel, 1620 Daniel, 1622 Johann, 1628 Georg und noch 1656 Peter, der erste katholische Pfarrer, Georg Hawransky (1638, „post expulsionem haereticorum primus parochus“), in ein hiesiges altes Meßbuch verzeichnete. Zu dieser Pfarrkirche gehört als Tochter die nahe an der Burg Eichhorn auf einem südwestl. Hügel stehende Mutter Gottes Kapelle, bei der auch der gemeinsame Friedhof liegt. Sie ist der Bauart nach uralt, hat 3 Altäre, 2 (ein dritter ist unlesbar geworden) Grabstein nämlich des Freih. Hanns Karl Fünfkirchen und seiner Gattin Helena Gfin. v. Hohenzollern † 1655, und wurde laut einer Aufschrift darin 1638 erneuert. — Bitiška hat 3 Jah (Mittw. vor Philipp und Jakob, Mittw. vor Jakob und Witten vor Simon u. Juda), ferner Rog- und Viehmärkte (Samstag

vor jedem Jahre.), war schon 1531 ein Markt (s. Besth.), und erhielt 1524 von Sigmund v. Ludanitz einige Aecker nebst 4 Wiesen gegen jährl. Zins, Befreiung vom Anfallrecht, vom obgrüfl. Wein- und Bierschanf, so wie von allen Frohnen mit mit Ausnahme der Jagd ²⁴⁾. Dieses bestätigten Pertold v. Lippa-Krumau 1557 ²⁵⁾, Znatha v. Lomniz 1585 ²⁶⁾, und 1615 Sigmund v. Tiefenbach ²⁷⁾. Dieser Letztere bestätigte auch den Besitz des Gemeinde-Waldes, führte aber einige Frohnen ein, und bezieht sich den Anfall des Vermögens ausgearteter Waisen vor. Schließl. verbriefte alles dies auch Rudolph Freih. v. Tiefenbach im J. 1661 ²⁸⁾. —
Dörfer:

3. Barfuß (Bossonohý), 1 1/2 Ml. s. an der von Bränn nach Iglau führenden Poststrasse, zählt in 122 H. 583 G. (282 mnl. 306 wbl.); es ist nach Struz eingepfarrt, hat aber 1 dem hl. Florian gewidmete öffentliche Kapelle mit 1 Altar und 1 Mittelschule.

4. Bisterz (Bystrzec), 3/4 Ml. s. am rechten Ufer der Schwarzawa im Thale, zählt 113 H. mit 643 G. (322 mnl. 321 wbl.) und hat nebst 1 obgrüfl. Hof und Schule, auch eine dem F. F. Religionsfonds als Patron unterstehende Pfarre und Kirche (Bränn. Dekanats), welche letztere dem hl. Johann b. Tauf. geweiht ist, 2 Altäre hat und als Pfarre schon 1531 bestand (s. oben d. Besther), nachher aber als solche einging und theils zu Komein theils zu Schebetein als Tochter zugewiesen wurde, bis 1746, wo sie wieder förmlich zur Pfarre erhoben ward. Eingepfarrt sind sie zu ihr, außer Bisterz, noch die DD. Klein-Küniz und Rozdrogowiz.

5. Chutschiz (Chuczice), 3/4 St. n. am Fuße eines Berges im Thale, hat 53 H. mit 320 G. (154 mnl. 166 wbl.), und gehört zum Sprengel der fremdhschl. Lokalle Tschebin. Auf einer das D. überragenden Anhöhe steht die kleine und ärmliche Kapelle des hl. Kreuzes, welche, der Sage nach, schon erbaut wurde, als das Christenthum im Lande sich zu verbreiten anfing, später aber von den feindlichen Ungarn zerstört, nach längerer Zeit wieder von Holz auf-

²⁴⁾ Urf. ddtto na Bemerz den sw. Duchá. ²⁵⁾ ddtto. na Krumlo-wie. ²⁶⁾ ddtto. na Kijczanech w pond. vied naroz. Krjstá Pana. ²⁷⁾ ddtto. na Dyrnholcy den sw. Jakuba. ²⁸⁾ ddtto. Wien am 1. Jänn. F. M.

gebaut und von dem hl. Hyacinth, damals Prior im Dominikanerkloster zu Znaim, eingeweiht worden seyn soll. Sie war ein durch Wunderzeichen gefeierter Wallfahrtsort, zumal in der zweiten Hälfte des 17. Jahrh., wo auch zahlreiche Schaa- ren von Geißlern, (eine Art büßfertiger Eänder die sich selbst geißelten, die s. g. Flagellanten) diesem Quell des Heils und Segens zuströmten. In neuerer Zeit vergaß das Volk dieses alten und anspruchlosen Gnadenorts, welchen der gewandte Homiletiker (viele Predigten sind von ihm in Druck erschienen) und Pfarrer von Bitischka, Valentin Bernard Gesträbtsch (1667 bis 1719), ausführlich beschrieben ⁸⁹⁾.

6. Swozdez, $1/4$ Ml. n. d., mit 39 H., 225 E. (98 mnl. 127 wbl.) und 1 obgrktl. emphiteu. verkauften Brannt- weinhaus.

7. Jaworek (Gaworek), 1 Ml. n. auf einer Hoch- ebene des Gebirges, zählt in 66 H. 425 E. (215 mnl. 210 wbl.). Hier ist 1 obgrktl. Hof. und $1/4$ St. davon ent- fernt der bereits oben besprochene obgrktl. Hochofen mit 2 Eissenhämmer, wobei die Bewohner rechtlichen Erwerb finden. Daß hier schon vor 1575 auf Silber gebaut wurde, ist gleich- falls oben gesagt worden.

8. Inatschowitz (Ginaczowice), 1 Ml. nw., mit 48 H. und 280 E. (135 mnl. 145 wbl.); es ist nach Gurein eingepfarrt.

9. Künitz-Klein (Malý Künice), $1/2$ Ml. s. an einer Berglehne am linken Ufer der Schwarzawa, von 64 H. mit 330 E. (153 mnl. 177 wbl.).

10. Künitz-Mährisch (Morawska Kinice), 1 Ml. n. an einem sanften Bergabhange, zählt 84 H. mit 460 E. (221 mnl. 239 wbl.), ist nach Gurein eingepf. und hat 1 Schule wie auch 1 der Gureiner Pfarre unterstehende Commenda- kirche welche bekanntlich im 16. Jahrh. eine Pfarre gewesen (s. ob. d. Besitzer).

11. Künitz-Deutsch (Německe Kinice), $3/4$ Ml. s. eben gelegen, hat 99 H. mit 562 E. (279 mnl. 283 wbl.). Die dasige dem hl. Niklas geweihte Kirche (Gurein. Defa- nats) mit einem alten sehr gespizten Thurm, 3 Altären und 2 alten Glocken (1517 und 1567) untersteht sammt Pfarre

⁸⁹⁾ Hdscht. im Bitischer Pfarr-Archiv und eine Abschrift im Strie- bowitz's handschftl. Bruchstücken.

und Schule dem Schutze der Obrigkeit, und nur der einzige Ort gehöret zu ihrem Sprengel.

12. Komein (Komjn), 1 Ml. d. am linken Schwarzajufer eben gelegen, mit 110 H. 605 E. (280 mnl. 325 wbl.) und 1 großen Mühle an der Schwarzawa. Dasselbst besteht eine vom k. k. Religionsfonde 1786 gestiftete Lokalie und Schule, welche dermal sammt der dem hl. Laurentz gewidmeten Kirche von 3 Altären zum Bränner Dekanat gehöret und dem obrgkfl. Schutze untersteht; außer Komein gehören zu ihr noch die fremdschftl. DD. Sebrowitz mit Weinberg und Jundorf. Die verwittwete Königin Elisabeth erbaute auf eigene Kosten schon 1324 die Kirche und stiftete dazu eine Pfarre ⁹⁰⁾, welche als solche ununterbrochen bis 1710 bestand, wo das ganze D. sammt Pfarrhof und Kirche verbrannte, der Pfarrer selbst nach Bistetz überseelte, und die Komeiner Kirche eine Commendata von jener zu Bistetz bis 1786 blieb.

13. Ritschan (Riczony), 1 1/4 Ml. s. an der von Bränna nach Tglaui führenden Poststrasse, zählt in 85 H. 561 E. (276 mnl. 285 wbl.), hat 1 obrgkfl. Wthof., 1 Brauhs., 1 amphiteut. verkauftes Branntwein-, Pottasche- und Lederhaus, ist nach Schwarzkirchen eingepfarrt, besitzt aber eine dahin als Commendata gehörige und den hh. Peter und Paul gewidmete Kirche mit 2 Altären, die schon 1349 als Pfarre bestand (s. Besitzer), aber 1662 und 1709 durch Feuerbrünste ganz verwüstet wurde, worauf sie erst Wohlthäter zwischen 1754 und 1763 in der gegenwärtigen Gestalt erbauten und auch inwendig anständig verzierten ⁹¹⁾.

14. Roszdrogowiz (Rozdrogowice), 3/4 Ml. nd. im schmalen Thale, hat 50 H., 288 E. (141 mnl. 147 wbl.), ist nach Bistetz eingepf. und hat 1 eigene Schule.

15. Sentsch (richtiger Sentsch, Semlice, ehemals auch Zemezicze), 1 Ml. n. im Thale mit 48 H. und 328 E. (152 mnl. 176 wbl.); es ist nach Tschubin eingepf. Endlich gehöret zu dieser Hschft. noch ein Antheil von dem d. 3/4 Ml. entfernten D.

16. Schebetin (Zebetjn), und zwar 55 H. mit 246 E. (122 mnl. 124 wbl.); der andere Theil ist Eigenthum der Hschft. Alt-Bränn.

⁹⁰⁾ Urf. ddo. Brunae, dominic. Quasimodogen. ⁹¹⁾ Dieses letztere that namentlich der edelmüthige 1831 † Abt von Raigern, Augustin Koch, als er noch Pfarrverweser in Schwarzkirchen war.

Fideikommiß - Herrschaft Eisgrub.

Lage. Liegt im Süden des Kreises hart an der österr. Gränze und wird im D. von Lundenburg und Pawlowitz, im S. von Feldsberg (Unter = Oesterreich), im W. von Rifolsburg, im N. aber von Seelowitz (Gut Riemtschitz) und Pawlowitz begränzt.

Besitzer. Gegenwärtig besitzt dieselbe Se. Durchlaucht, der Fürst Alois v. Liechtenstein u. u. (f. Butschowitz). Von frühern Besitzern sind folgende bekannt:

1. Von Eisgrub (Lednicze). Im J. 1222 erscheinen Adamorus et frater ejus Lipertus de Isgruhi als Zeugen auf einer Urkunde des Dlm. Bischofs Robert für das Stift Welehrad ¹⁾, aber 1244 schenkt K. Wenzel »hereditates quasdam« und zwar die DD. Bulgarn, Reidel (Reudel) und Ysgrube dem Waisen (Orphano) Sifried ²⁾. Gleichwohl kommt in dem Streite wegen Gränzberichtigung hinsichtlich Prittlach's und Reudel's zwischen der Welehrader Abtei und der Tempelherren = Commenda zu Czaisowitz im J. 1292 unter den von der letztern ernannten Schiedsrichtern auch ein Tirward v. Eisgrub (Eiesgrueh) vor ³⁾. Im J. 1337 trat Heinrich v. Eisgrub, genannt Kauscher, sein Eigen in Kampersdorf dem Königinkloster in Alt = Brunn ab (Urf. f. dasselbe); 1348 verkauft ein Goslin dem Albert v. Sternberg 2 Lahn in Eisgrub ⁴⁾, und ein Drtlin v. Eysgrub schenkte 1349 seinen Söhnen daselbst 1 Hof mit 5 Lahn., 1 Lah. in Bulgarn und 3 Gehöfte mit 3 Wiesen in Reudel ⁵⁾; überdem verkauft auch noch 1358 ein gewisser Partl einem Kolmann 3 dasige Lahn. für 40 M. ⁶⁾. Neben diesen hatte auch das Geschlecht von Trmaczow hier einiges Habe; so z. B. einigen sich 1350 die BB. Jakob und Niklas v. Trm. hinsichtlich ihrer beiderseitigen Güter, worunter auch 2 Lahn. nebst 1/2 Fischerhaus in Lednicz vorkommen, und Markwart v. Trm. trat ebenda 1376 seiner Frau Anna 4 Lahn. ab ⁷⁾. Es ist sehr wahrscheinlich, daß Mgf. Premisl Ottokar dem Heinrich v. Liechtenstein für die ihm geleisteten Dienste mit dem D. Niklasburg auch einen Theil von Eisgrub geschenkt hat ⁸⁾, weil 1362 Hertli

¹⁾ Ohne Datum. ²⁾ ddo. Pragae. ³⁾ Urf. ddo. sub die Idus Juliarum in der k. k. Suber. Registrat. zu Brunn. ⁴⁾ B. I (durchaus) l. 1. ⁵⁾ 10. ⁶⁾ 16. ⁷⁾ ll. 22. ⁸⁾ Schwob nim

v. Lichtenstein seiner Gattin Anna, Tochter des Matthäus v. Sternberg, auf den vom Vater Hertlin ererbten Allod-Gütern (s. Nikolsburg), worunter auch in Eisgrub 8 Lahn., 5 Gehöfte, $\frac{1}{6}$ Theil des Gerichts und $\frac{1}{6}$ Theil der Mauth, dann in Reidel 3 Lahn., 1 Gehöfte, 1 »Urbaracker« und $\frac{1}{4}$ Theil der Mühle und von einem zweiten Viertel aber $\frac{1}{6}$, in Milowicz aber 1 Lahn, $\frac{1}{6}$ des Fischfanges, $\frac{1}{4}$ Theil des Gerichts und $\frac{1}{4}$ Theil der Mühle, 1000 Pfunde oder Talente im Wiener Münzgewicht als Morgengabe verschrieb⁹⁾. Dazu erkaufte Johann v. Lichtenstein 1371 von Ortlin, dem Sohne des Waisen v. Eisgrub, 1 dastgen Hof mit 2 Lahn., die Beste, 3 Zinslah., 4 Viertel Weingärten in dem untern »Habertal«, nebst 1 Wiese »Litwrmeyn« genannt, in Reidel 1 Lah., 1 Gehöfte mit 2 Wiesen (»Hawerwes« und »Waranyne«), in Prittluf aber 1 Weingarten auf dem »Mitterberge«¹⁰⁾. Indesß besaß auch noch 1373 der Pfarrer von Tracht, Rudolph, in Eisgrub 3 vom Vater Ulrich Colbon ererbte Lahn., worauf er den Sohn eines gewissen Burkard in Gemeinschaft nahm¹¹⁾, und 1416 verkauft auch Jesset v. Klein-Senicz den BB. Heinrich, Hartlin, Hans und Ulrich v. Lichtenstein auf Nikolsburg in Lednicz 4 Lahn. mit Weingärten und im D. Uberska wes 1 Insassen, was er selbst von der Wittwe nach Markwart v. Urmaczow, Anna, erstanden¹²⁾. Ob dieses so zusammen gekommene Gut späterhin von diesem Hause abgekommen, oder ob es (wie wahrscheinlich) nur aus dem Lehensverbande entlassen wurde, ist ungewiß, soviel aber sicher, daß 1599 die BB. Mar und Gundakar v. Lichtenst. dem Karl v. Lichtenst. das durch ihren Vater Hartmann vom Kaiser Maximilian II. (1564 — 1576) erkaufte Gut Eisgrub, namentlich den Rittersitz mit dem Markte, Hof, Weingärten und Kirche, ferner das D. Reidel mit Mühle und Weingärten, D. Milowicz mit Patronat, $\frac{3}{4}$ bebauten und $\frac{2}{4}$ öden Weingärten und der »Frauenmühle«, im D. Mikultschiz 1 neue Mühle sammt Malzhs., Brauhhs. in Eisgrub, der »Bollmühl«, dem Zehent von Paufram, den Aten Theil der Mauth in Wislernitz und Pulgarn und das »alte, zerfallene« Haus in Brunn, für

dies als sicher an, aber in der diesfalligen Urk. in Dobner's Mon. ined. IV. p. 263 heißt es nur: »villam Niklasburg cum ipsius attinenciis.«⁹⁾ I. Distric. Jemnic. 31. ¹⁰⁾ Distric. Brunens. 23. ¹¹⁾ II. 8. ¹²⁾ VII. 21. 34.

30,000 mähr. fl. verkaufen ¹³⁾ — und daß alles dies Kaiser Rudolph II. 1601 für eben diese Summe den B. Georg, Erasmus, Heinrich, Hans Sertimus und Georg Hartmann v. Lichtenstein nochmals verkauft (?) und bestätigt hatte ¹⁴⁾. Seitdem verblieb die Hschft. bei diesem bald darauf fürstlichen Geschlechte.

2. Milowitz. Sifried v. Reydell kaufte 1298 von seinem Vetter Ulrich v. Bostowitz das D. Milowicz ¹⁵⁾; bald darauf kam es sammt Reidel an das Geschlecht von Lichtenstein.

3. Neudel (ehem. Reydell). Der böhm. K. Bengel verließ 1244 dem Sifried, Waise genannt, einige Erbgüter in Mähren für immer, und zwar Bulgarn, Reydell und Eisgrub, und bestätigte unter einem den zwischen demselben Sifried und dem Welehrader Stifte abgeschlossenen Vergleich wegen einer Mühlestätte in Bulgarn, deren das Bette überströmenden Gewässer dem D. Pritlach viel geschadet und die Mühle selbst 2 Mal weggeschwemmt hatten, weshalb das Stift, um dies für die Folgezeit zu verhüten, dieselbe Mühlestätte für 20 Mk. erkaufte ¹⁶⁾. Sifried's gleichnamiger Sohn folgte ihm nach, nannte sich »de Neidekke« und schlichtete einen langwierigen Gränzstreit hinsichtlich seiner und der Stift-Welehrader Besitzungen (Pritlach) durch beiderseits ernannte Schiedsrichter zum Vortheil des letztern ¹⁷⁾. Zum J. 1298 f. Milowicz; zu 1349, 1362, 1371 und 1599 aber Eisgrub. Gleichwohl muß erwähnt werden, daß, nach Balbin ¹⁸⁾, Böhmens König Johann dem Markgrafen Karl befehlt, den Peter Plick festzuhalten, welchem die Burg Reidel mit Zubehör erblich verliehen.

4. Pritlach. Dieses D. gehörte größtentheils der Abtei Welehrad, seit deren Stiftung an, und man kann hierüber die Artikel Neudel (1244) und Eisgrub (1292 u. 1371) vergleichen. Andere, die hier Einiges besaßen, sind: 1334 ein Lubmilla, Wittve nach Konrad v. Weitra, welche 2 1/2 Wei-

¹³⁾ ddto. w patel przed pamatku ff. Estmona a Judy. ¹⁴⁾ XXI 31. ¹⁵⁾ Horfk's Gesch. d. Hauses v. Lichtenstein im Brünn Wochenbk. ¹⁶⁾ Urf. ddto. Prag in Codic. Monast. Welehrad fol. 32. ¹⁷⁾ Urf. ddto. sub die Iduum Juliarum Orig. in l. f. f. Guber. Registrat. zu Brünn. Von Seite Welehrads war unter den Schiedsrichtern: »Ekko domus templariorum de Sebuziz commendatore« und »frater Gutolphus« ¹⁸⁾ Decad. I. 8. 8. Vol. I. pag. 161.

gärten an dem dasigen »neuen Berge« und einen, »Streitschach« genannten Wald dem Königinkloster in Alt - Brunn schenkte (Urk. ddo. zu weihnachten in d. hl. tagen) — 1356 Otto v. Polehradis, der seiner Frau Klara v. Wffschowicz auf 1 dasige Mühle sammt Zubehör 75 Mk. anwies¹⁹⁾. 1374 verkauft Anna v. Prittlach daselbst 1 Acker, 3 1/2 Lahn., Wiesen und 1 Weingarten in Klein - Riemtschitz dem Peter v. Strebin, und 1376 verschrieb Dietoch v. Pritl. sein ganzes Habe daselbst seiner Frau Hysla²⁰⁾, welche 1406 ihren zweiten Gatten, Jakob v. Rudicz, darauf in Gemeinschaft nahm²¹⁾ Demungeachtet verkaufen 1385 Niklas und Johann v. Laubenstein dem Benedikt v. Krumau die D. Gziczowicz (Schafowitz), Zaicz, Prittlach und Mikulczicz (wohl nur Antheile) sammt Besten, Wäldern, Wiesen, Hutweiden, Patronaten und 1 Mühle, während gleichzeitig die Wittwe nach Hertlin v. Lichtenstein, Anna, ihre Söhne auf ihr Witthum in Gzeitowicz, Zaicz Prittlach in Mikulczicz in Gemeinschaft nahm, und überdies Mtgf. Jodok 1387 sein Recht auf 1 Hof mit 1 Mühle in Pržikluf dem Erhart v. Drahotufs schenkte²²⁾. Der Sohn des Letztern, Johann, verkauft 1415 diesen Freihof an Ulrich v. Martinicz²³⁾, und 1447 überließ, ebenfalls mittelst Kaufs, Johann v. Gzimbürg auf Giczin dem Pertolt und Heinrich v. Lippa, nebst der Burg Krumau mit Zubehör, auch das D. Gziczowicz »alias Ssakwicz« mit Patronat und Hof, in Pržikluf 5 Lahn., in Mikulczicz 6 Lahn., das D. Žagiczi mit Hof, Pawlowicz u. s. w.²⁴⁾. Diesen Antheil mochte das Stift Welehrad bald darauf erkaufte haben, um das Ganze schon 1497 dem Johann Kuno v. Kunststadt zu verpfänden, von dem es jedoch bald wieder eingelöst wurde. Dagegen verpfändete 1588 Kaiser Rudolph II. Prittlach sammt Auspiz u. A. dem Karl, nachherigen Fürsten v. Lichtenstein, und verkaufte es ihm vollends im J. 1599, worüber es zu einem langwierigen Rechtsstreit zwischen dem Stifte und dem Fürsten kam, über dessen Ausgang man das Weitere bei Auspiz nachlesen mag. Während das D. seit 1617 zu Eisgrub gehörte, blieb gleichwohl die Pfarre ein Eigen des Stiftes Welehrad bis zu dessen Aufhebung.

5. Satz (Žagecž). Der Getreidezehent daselbst gehörte dem Stifte Saar seit dessen Stiftung (1242), und dazu er-

¹⁹⁾ B. L. (durchaus) Prov. Brunens. 10. ²⁰⁾ II. 15. 23. ²¹⁾ IV. 35. ²²⁾ III. 3. 6. 52. ²³⁾ VII. 11. ²⁴⁾ VIII. 65.

bleibt es 1389 von Gerhart v. Dbrzan und seiner Gemahlin Judith v. Welczburk auch den 3ten Theil des Weingehents ²⁵⁾, und obendrein von einem unbekanten Wohlthäter 1394 auch das Patronat über die hiesige Pfarrkirche ²⁶⁾. Wilhelm und Bratisslaw v. Pernstein entzogen dem Stifte im 15. Jahrh. diesen Zehent widerrechtlich, behielten ihn aber sammt jenem von Pawlowiz und Kobily seit 1491 mit Einwilligung Saar's lebenslanglich ²⁷⁾ und Wilhelm verkaufte ihn 1496 an Heinrich v. Lippa, der ohnehin seit 1447 das D. besaß (s. Prützlach) und darauf, so wie auf Gurbau, Pawlowiz, Kobily ic. seiner Gattin, Bohunka v. Pernstein, 10,000 fl. mähr. als Witthum anwies ²⁸⁾. Im J. 1666 trat Saar das Patronatsrecht sammt dem wieder zurück erhaltenem Zehent hier sowohl, wie in Kobily und Pawlowiz, dem Alt-Brünner Nonnenstifte Maria Saal ab, und dieses verkaufte das Gesammte am 5. April 1691 an Friedrich Gf. v. Dppersdorf, namentlich: den Hof und das Patronat in Saiz mit 14 Vierteln Weingärten, Presshaus, Wein- und Getreidezehent, sammt jenem von Pawlowiz und Kobily, für 3000 fl. rh., wodurch der größere Theil des D. zur Hft. Göding kam, während der kleinere folgende Besitzer hatte: 1353 Konrad, Leyer genannt, und Bohuff v. Sterjicz, die sich hinsichtlich ihres Habes einigen, und 1356 des erstern Wittwe Elisabeth, welche den Töchtern des genannten Bohuff, Elisabeth und Eva, ihr dasiges Witthum von 150 Mk. schenkte. 1358 einigte sich ein gewisser Ullmann mit seiner Frau Helena über ihr hiesiges beiderseitiges Eigen, und 1359 wies jene Elisabeth ihrem Vater Bohuff v. Sterjicz 200 Mk. auf ihr Besitzthum in Zageczy an ²⁹⁾. Zum J. 1385 s. Bes. v. Prützlach; eben so zu 1447. Im J. 1464 verkauft der Teschner Hgg. Przemel dem Hinz v. Kufwicz, nebst der Hft. Kossitz, in Zageczy den Zehent von 1 Weinberge ³⁰⁾, welchen seine Wittwe, Katharina v. Kufwicz, sammt Kossitz 1522 der Bohunka v. Pernstein ³¹⁾ überließ.

6. Groß- und Klein-Steurowitz. Die Königin-Wittwe Elisabeth verließ der von ihr 1323 gestifteten Nonnen-Abtei Maria Saal in Alt-Brünn, nebst der Stadt Auspitz u. a., auch die von den BB. Wilhelm und Friedrich v. Egerberg

²⁵⁾ Otto Steinb. d. Diplom. Merkwürdig. ic. II. S. 39. ²⁶⁾ Steinb. da S. 118. ²⁷⁾ Dass. 174. fig. ²⁸⁾ XIII. 24. ²⁹⁾ B. 2. 1 (durchaus) Prov. Znoim. et Brun. 8. 13. 22. ³⁰⁾ IX. 1 ³¹⁾ XVI. 5.

kaufen DD. Stierzowicz und Rastrawicz (d. i. Groß- und Neu-
Steurowitz) mit allen dazu gehörenden Gründen, Rechten ic. ³²⁾,
und diese Schenkung bestätigten K. Johann (1323) sowol,
wie Kais. Karl IV. (1356). Die Abtissin Anna v. Lissig
verpfändete zwar 1393 Neu-Steurowitz einem Unbekannten für
dessen Lebensstage ³³⁾, aber 1464 war es schon wieder bei
dieser Abtei, weil ihr damals K. Georg den Besitz beider DD.
bestätigt. Den weitem Wechsel der Besitzer hatten sie später-
hin mit Auspitz gemein (s. dasselbe). Im J. 1387 besaß in
einem derselben auch ein Brünnner Bürger, Namens Sigmund
Wischauer, mit seiner Mutter Elisabeth, 1 Bauernhof (curiam
colonariam), welchen sie Schulden halber dem Wiener Bür-
ger Paul Würfel für 130 Mk. auf 3 J. in der Art verpach-
teten, daß, wenn er binnen dieser Zeit nicht ausgelöst würde, er
ein Eigenthum des letztern bleiben sollte ³⁴⁾.

Beschaffenheit. Der Flächeninhalt der Hsft.
beträgt 10,323 Joch, und die Oberfläche bietet, mit Ausnahme
einiger Nebenhügel im nördl. Theile, eine beinahe wagerechte
Ebene dar. Trigonometrisch bestimmte Punkte sind: der Hügel
»Petlere« (1/2 St. d. von Auspitz) 153,⁴⁵, die Anhöhe
»Rakle« (1/4 St. sw. vom D. Milowitz) 139,⁰⁶, der Hü-
gel »Winohrade« (nw. von Schakwitz) 112,⁹⁹ und der Ob-
servationssturm des Städtchens Eisgrub (1/4 St. nö.
vom Städtch.) 87,²². — Die mit Neben bepflanzten Hügel
bei Prittlach und Saiz bis gegen Auspitz hin, bestehen meist aus
Mergelthon, in dem sich splittiger Hornstein vorfindet; um Eis-
grub selbst stieß man oft auf fossile Knochen.

Der einzige vom Dem. Nikolsburg oberhalb Neumühl her-
über tretende Tajafluß durchströmt dieses Gebiet in der
Richtung von WNW nach SO, bildet bei Neumühl mehrere In-
seln und übertritt unterhalb der »Hansenburg« auf die Hst. Lun-
denburg, nachdem er in den verschiedensten, durch Kunst geregelt-
ten Krümmungen den berühmten Eisgruber Park bewässert hat
(s. unten). Außer Barben, Hechten und schmackhaften Krebsen,
Liefert er auch schöne Welse (Schaiden). Der Eisgruber Park
enthält 1 Teich, worin wilde Fischerei betrieben wird.

Die gesammte Bevölkerung beträgt 5626 S. (2659

³²⁾ Urf. für dass. Stift ddto. in Bruna Cal. Jun. ³³⁾ Ser. Ab-
batiss. in Monast. Mor. Ord. Cisterc. p. 496 Sept. ³⁴⁾ Urf.
ddto. die S. Stephani im N. Ständ. Arch. No. 124.

mm. 2967 wbl.); darunter sind 5 Nichtkatholiken helvetisch. Bekenntnisses (in Klein Steurowitz) und 211 Juden (101 mm. 110 wbl.) in Eisgrub, die übrigen sind Katholiken deutscher (in Groß-Steurowitz, Saiz, Prittlach, Milowitz und Neumühl) und mährischer (Eisgrub und Klein-Steurowitz) Zunge. Der Abstammung nach zerfallen sie in Deutsche und Slovaken (von Andern Kroaten genannt), welche letztere fast den 3ten Theil der Bevölkerung ausmachen und sich durch Kleidung und Gewohnheiten von den ersten wesentlich unterscheiden. Die Sommertracht eines Slovaken besteht aus einem roth oder blau gefärbten enganschließenden Beinkleid, das mittelst eines Gurts um den Leib geschnürt ist, einem Hemde mit weiten Ärmeln, einem seidenen gestickten Leibel, ungarischen Eizschmen und einem niedrigen runden Hute ohne Rand, mit Schmüren und Blumen geziert; das dicke schwarze Haar ist um den Kopf rund geschnitten und wird mit Fett stark eingerieben. Eine Kroatin trägt einen gelben, weiten, aber kurzen Rock mit sehr vielen Falten, ein bunt gesticktes Nieder von Seide, Stiefel, und am Kopfe eine Art Bindwerk unter einem seidenen Tuch, das rückwärts mittelst eines 4eckigen Tafels steif gemacht und mit Goldborten verziert ist. Der deutsche Bewohner ähnelt in Allem dem benachbarten Destreicher. Beide Stämme leben in bester Eintracht, verschmelzen aber durch Heirathen nie mit einander und ergößen sich sogar bei Tanzmusiken auf dem Marktplatz auf abgeforderten Stellen, wobei der schlankte Slowak bei seinem Dudelsack, 2 Geigen und 1 Violon, durch Kühn, gleichwohl aber anmuthige Sprünge die Gewandtheit seines Körpers zeigt.

Die Ertrags- und Erwerbquellen bilden die verschiedenen Zweige der Landwirthschaft und der Weinbau. So dem oben angegebenen Flächeninhalt verwendet man zu diesen Zwecken als:

	obgkfl.		unterthän.	
Acker	177 J.	1551 □ Kl.	3462 J.	1416 □ J.
Wiesen	330 >	1406 >	1408 >	531 >
Hutweiden	106 >	856 >	1419 >	400 >
Weingärten	39 >	1118 >	1588 >	244 >
Waldung	1601 >	1413 >	186 >	678 >

Der tragbare Boden besteht aus dichter, schwärzlich Dammerde, mit einer Unterlage von Thon und Sand, und demnach jeder Art Getreides und anderweitiger Früchte

gedeihlich, wozu, namentlich für den üppigen Wiesenwuchs, auch die theilweisen Ueberschwemmungen der Tasa alljährig das ihrige beitragen. Die fürstl. Obrigkeit hat seit mehren J. für Verbesserung des Ackerbaues durch Anbau des walachischen, vielhalmigen Kornes, des tunesischen und sardinischen Weizens, des ägyptischen Doppelweizens, der schönen blauen und nackten Gerste, des blauen afrikanischen Prachtspelzens, des amerikanischen Maises, des schweren, weißen georgischen Hafers, des orientalischen Fahrenhafers, des chineesischen Dehlrettigs und anderer fremder Feldfrüchte, wesentlich beitragen. Der Weinbau, welcher schon im 14. Jahrh. eifrig betrieben wurde (s. die Uebersicht der Besitz), bildet auch jetzt eine sehr wichtige Erwerbsquelle. Am stärksten wird er von der Gemeinde Prittlach betrieben, deren Weinberge insgesammt eine fföfl. Abdachung, einen mit Sand und lockerm Mergel versehenen Boden haben und einen Wein liefern, der als lieblich, geistig und haltbar, sehr beliebt ist. Der Weinertrag dürfte überhaupt 15,000 Eimer jährlich betragen, obwohl im gesegneten Weinjahre auch 30 bis 40,000 Eimer gewonnen werden. — Die obrigtl. (Auen-) Wälder zerfallen in 3 Reviere, welche »Ober- und Unterwald«, dann »Neumühlere« Revier heißen. Sie sind durchweg nur mit Laubholz (darunter gibt es viele und sehr alte Eichen) bestockt. Die Jagd ist hoher und niederer Art und durch Fürsorge der Obrigkeit in einem so vortrefflichen Zustande, wie nirgends mehr im Lande und anderswo nur sehr selten. Der hschafll. Thiergarten bei Eisgrub hegt Edel- und Dammhirsche, und auch wildes Küffelvieh in Menge. — Die Obstbaum- und Bienenzucht erfreuen sich keiner sorgfältigen Pflege (die Obstbäume in den Weingärten etwa ausgenommen), nur die Obrigkeit beweist sich in erster Hinsicht wahrhaft fürstlich (s. unten Eisgrub).

Der landwirthschaftliche Viehstand beträgt

	obrigtl.	unterthän.
An Pferden	14	571
» Rindvieh	78	1144
» Schafen	—	936

In 2 Meierhöfen, nämlich zu Eisgrub und Neumühl ist das hochveredelte Vieh der Hof. eingestellt; die Gründe beider sind aber den Tasaüberschwemmungen ausgesetzt. Der Meierhof in Eisgrub ist ein herrliches Gebäude, an dessen vorderer Fronte ein Saal im Erdgeschoße angebaut ist, mit einem Vorsprung und 5 Bogenfenstern (3 vorwärts, 2 seitwärts). Der

gebaut und von dem hl. Hyacinth, damals Prior im Dominikanerkloster zu Znaim, eingeweiht worden seyn soll. Sie war ein durch Wunderzeichen gefeierter Wallfahrtsort, zumal in der zweiten Hälfte des 17. Jahrh., wo auch zahlreiche Scharen von Geißlern, (eine Art büßfertiger Sünder die sich selbst geißelten, die s. g. Flagellanten) diesem Quell des Heils und Segens zuströmten. In neuerer Zeit vergaß das Volk dieses alten und anspruchlosen Gnadenorts, welchen der gewandte Homiletiker (viele Predigten sind von ihm in Druck erschienen) und Pfarrer von Bitischka, Valentin Bernard Gestrabský (1667 bis 1719), ausführlich beschrieb²⁹⁾.

6. Swozdez, $\frac{1}{4}$ Ml. n. d., mit 39 H., 225 G. (98 mnl. 127 wbl.) und 1 obgkfl. emphyteu. verkauften Branntweinhaus.

7. Jaworek (Gaworek), 1 Ml. n. auf einer Hochebene des Gebirges, zählt in 66 H. 425 G. (215 mnl. 210 wbl.). Hier ist 1 obgkfl. Hof. und $\frac{1}{4}$ St. davon entfernt der bereits oben besprochene obgkfl. Hochofen mit 2 Eisenhämmer, wobei die Bewohner reichlichen Erwerb finden. Daß hier schon vor 1575 auf Silber gebaut wurde, ist gleichfalls oben gesagt worden.

8. Inatschowitz (Ginaczowice), 1 Ml. nw., mit 48 H. und 280 G. (135 mnl. 145 wbl.); es ist nach Gurein eingepfarrt.

9. Künitz-Klein (Malý Künice), $\frac{1}{2}$ Ml. s. an einer Berglehne am linken Ufer der Schwarzawa, von 64 H. mit 330 G. (153 mnl. 177 wbl.).

10. Künitz-Mährisch (Morawska Kinice), 1 Ml. n. an einem sanften Bergabhange, zählt 84 H. mit 460 G. (221 mnl. 239 wbl.), ist nach Gurein eingepf. und hat 1 Schule wie auch 1 der Gureiner Pfarre unterstehende Commendat-Kirche welche bekanntlich im 16. Jahrh. eine Pfarre gewesen (s. ob. d. Besitzer).

11. Künitz-Deutsch (Německe Kinice), $\frac{3}{4}$ Ml. s. d. eben gelegen, hat 99 H. mit 562 G. (279 mnl. 283 wbl.). Die dasige dem hl. Niklas geweihte Kirche (Gurein. Dekanats) mit einem alten sehr gespizten Thurm, 3 Altären und 2 alten Glocken (1517 und 1567) untersteht sammt Pfarre

²⁹⁾ Hdschft. im Bitischker Pfarr-Archiv und eine Abschrift in Strzedowsky's handschftl. Bruchstücken.

und Schule dem Schutze der Obrigkeit, und nur der einzige Ort gehört zu ihrem Sprengel.

12. Komein (Komjn), 1 Ml. d. am linken Schwarzajfer eben gelegen, mit 110 H. 605 E. (280 mnl. 325 wbl.) und 1 großen Mühle an der Schwarzawa. Dasselbst besteht eine vom k. k. Religionsfonde 1786 gestiftete Lokalie und Schule, welche dormal sammt der dem hl. Laurentz gewidmeten Kirche von 3 Aistären zum Bränner Defanat gehört und dem obrgkfl. Schutze untersteht; außer Komein gehören zu ihr noch die fremdschftl. DD. Sebrowitz mit Weinberg und Innendorf. Die verwittwete Königin Elisabeth erbaute auf eigene Kosten schon 1324 die Kirche und stiftete dazu eine Pfarre ⁹⁰⁾, welche als solche ununterbrochen bis 1710 bestand, wo das ganze D. sammt Pfarrhof und Kirche verbrannte, der Pfarrer selbst nach Bistetz übersiedelte, und die Komeiner Kirche eine Commendata von jener zu Bistetz bis 1786 blieb.

13. Ritschan (Riczony), 1 1/4 Ml. s. an der von Brünn nach Tglau führenden Poststrasse, zählt in 85 H. 561 E. (276 mnl. 285 wbl.), hat 1 obrgkfl. Wthof., 1 Brauhs., 1 amphiteut. verkauftes Branntwein-, Pottasche- und Lederhaus, ist nach Schwarzkirchen eingepfarrt, besitzt aber eine dahin als Commendata gehörige und den hh. Peter und Paul gewidmete Kirche mit 2 Aistären, die schon 1349 als Pfarre bestand (s. Besitzer), aber 1662 und 1709 durch Feuerbrünste ganz verwüstet wurde, worauf sie erst Wohlthäter zwischen 1754 und 1763 in der gegenwärtigen Gestalt erbauten und auch inwendig anständig verzierten ⁹¹⁾.

14. Roszdrogowitz (Rozdrogowice), 3/4 Ml. nd. im schmalen Thale, hat 50 H., 288 E. (141 mnl. 147 wbl.), ist nach Bistetz eingepf. und hat 1 eigene Schule.

15. Sentsch (richtiger Sentsch, Semlice, ehemals auch Zemezcicze), 1 Ml. n. im Thale mit 48 H. und 328 E. (152 mnl. 176 wbl.); es ist nach Tschubin eingepf. Endlich gehört zu dieser Hschft. noch ein Antheil von dem d. 3/4 Ml. entfernten D.

16. Schebetein (Zebetjn), und zwar 55 H. mit 246 E. (122 mnl. 124 wbl.); der andere Theil ist Eigenthum der Hschft. Alt-Bränn.

⁹⁰⁾ Urf. ddto. Brunae, dominic. Quasimodogen. ⁹¹⁾ Dieses letztere that namentlich der edelmüthige 1831 † Abt von Raigern, Augustin Koch, als er noch Pfarrverweser in Schwarzkirchen war.

Fideikommiß - Herrschaft Eisgrub.

Lage. Liegt im Süden des Kreises hart an der österr. Gränze und wird im D. von Lundenburg und Pawlowitz, im S. von Feldsberg (Unter-Desterreich), im W. von Nikolsburg, im N. aber von Seelowitz (Gut Niemißschitz) und Pawlowitz begrenzt.

Besitzer. Gegenwärtig besitzt dieselbe Se. Durchlaucht, der Fürst Alois v. Liechtenstein u. u. (s. Butschowitz). Von frühern Besitzern sind folgende bekannt:

1. Von Eisgrub (Lednicze). Im J. 1222 erscheinen Adamarus et frater ejus Lipertus de Isgruhi als Zeugen auf einer Urkunde des Dlm. Bischofs Robert für das Stift Welehrad ¹⁾, aber 1244 schenkt K. Wenzel »hereditales quasdame« und zwar die DD. Bulgarn, Reudel (Reudel) und Ysgrube dem Waisen (Orphano) Sifried ²⁾. Gleichwohl kommt in dem Streite wegen Gränzberichtigung hinsichtlich Prittlach's und Reudel's zwischen der Welehrader Abtei und der Tempelherren-Commenda zu Czaitowitz im J. 1292 unter den von der letztern ernannten Schiedsrichtern auch ein Tirward v. Eisgrub (Eiesgrueb) vor ³⁾. Im J. 1337 trat Heinrich v. Eisgrub, genannt Kauscher, sein Eigen in Kamperödorf dem Königinloster in Alt-Brünn ab (Urk. f. dasselbe); 1348 verkauft ein Goslin dem Albert v. Sternberg 2 Lahn in Eisgrub ⁴⁾, und ein Drtlin v. Eysgrub schenkte 1349 seinen Söhnen daselbst 1 Hof mit 5 Lahn., 1 Lah. in Bulgarn und 3 Gehöfte mit 3 Wiesen in Reudel ⁵⁾; überdem verkauft auch noch 1358 ein gewisser Partl einem Kolmann 3 dasige Lahn. für 40 Mk. ⁶⁾. Neben diesen hatte auch das Geschlecht von Trmaczow hier einiges Habe; so z. B. einigen sich 1350 die BB. Jakob und Niklas v. Trm. hinsichtlich ihrer beiderseitigen Güter, worunter auch 2 Lahn. nebst 1/2 Fischerhaus in Lednicz vorkommen, und Markwart v. Term. trat ebenda 1376 seiner Frau Anna 4 Lahn. ab ⁷⁾. Es ist sehr wahrscheinlich, daß Kngf. Premisl Ottokar dem Heinrich v. Liechtenstein für die ihm geleisteten Dienste mit dem D. Niklasburg auch einen Theil von Eisgrub geschenkt hat ⁸⁾, weil 1362 Hertlin

¹⁾ Ohne Datum. ²⁾ ddo. Pragae. ³⁾ Urk. ddo. sub die Iduum Juliarum in der k. k. Suber. Registrat. zu Brünn. ⁴⁾ B. L. (durchaus) l. 1. ⁵⁾ 10. ⁶⁾ 16. ⁷⁾ ll. 22. ⁸⁾ S a w o j nimmt

v. Lichtenstein seiner Gattin Anna, Tochter des Matthäus v. Sternberg, auf den vom Vater Hertlin ererbten Allod-Gütern (s. Nikolsburg), worunter auch in Eisgrub 8 Lahn., 5 Gehöfte, $\frac{1}{6}$ Theil des Gerichts und $\frac{1}{6}$ Theil der Mauth, dann in Reidel 3 Lahn., 1 Gehöfte, 1 »Urbaracke« und $\frac{1}{4}$ Theil der Mühle und von einem zweiten Viertel aber $\frac{1}{6}$, in Milowicz aber 1 Lahn, $\frac{1}{6}$ des Fischfanges, $\frac{1}{4}$ Theil des Gerichts und $\frac{1}{4}$ Theil der Mühle, 1000 Pfunde oder Talente im Wiener Münzgewicht als Morgengabe verschrieb⁹⁾. Dazu erkaufte Johann v. Lichtenstein 1371 von Ortlin, dem Sohne des Waisen v. Eisgrub, 1 dastigen Hof mit 2 Lahn., die Beste, 3 Zinslah., 4 Viertel Weingärten in dem untern »Habertal«, nebst 1 Wiese »Litwormeyn« genannt, in Reidel 1 Lah., 1 Gehöfte mit 2 Wiesen (»Hawerwes« und »Warranyne«), in Prittluft aber 1 Weingarten auf dem »Ritterberge«¹⁰⁾. Indes besaß auch noch 1373 der Pfarrer von Tracht, Rudolph, in Eisgrub 3 vom Vater Ulrich Colbon ererbte Lahn., worauf er den Sohn eines gewissen Burtard in Gemeinschaft nahm¹¹⁾, und 1416 verkauft auch Jessel v. Klein-Senicz den BB. Heinrich, Hartlin, Hans und Ulrich v. Lichtenstein auf Nikolsburg in Lednicz 4 Lahn. mit Weingärten und im D. Uherstawaes 1 Insassen, was er selbst von der Wittwe nach Martwart v. Ermaczow, Anna, erstanden¹²⁾. Ob dieses so zusammen gekommene Gut späterhin von diesem Hause abgekommen, oder ob es (wie wahrscheinlich) nur aus dem Lehenverbande entlassen wurde, ist ungewiß, soviel aber sicher, daß 1599 die BB. Mar und Gundakar v. Lichtenst. dem Karl v. Lichtenst. das durch ihren Vater Hartmann vom Kaiser Maximilian II. (1564 — 1576) erkaufte Gut Eisgrub, namentlich den Rittersitz mit dem Markte, Hof, Weingärten und Kirche, ferner das D. Reidel mit Mühle und Weingärten, D. Milowicz mit Patronat, $\frac{3}{4}$ bebauten und $\frac{2}{4}$ öden Weingärten und der »Frauenmühle«, im D. Mikultschitz 1 neue Mühle sammt Malzh., Brauh. in Eisgrub, der »Vollmühl«, dem Zehent von Pausfram, den 4ten Theil der Mauth in Wisternitz und Pulgarn und das »alte, zerfallene« Haus in Brünn, für

dies als sicher an, aber in der diesfälligen Urk. in Dobner's Mon. ined. IV. p. 263 heißt es nur: »villam Niklasburg cum ipsius attinenciis.«⁹⁾ I. Distric. Jemnic. 31. ¹⁰⁾ Distric. Brunens. 23. ¹¹⁾ II. 8. ¹²⁾ VII. 21. 34.

30,000 mähr. fl. verkaufen ¹³⁾ — und daß alles dies Kaiser Rudolph II. 1601 für eben diese Summe den B. Georg, Erasmus, Heinrich, Hanns Sertimus und Georg Hartmann v. Lichtenstein nochmals verkauft (?) und bestätigt hatte ¹⁴⁾. Seitdem verblieb die Hschft. bei diesem bald darauf fürstlichen Geschlechte.

2. Milowiz. Sifried v. Reidel kaufte 1298 von seinem Vetter Ulrich v. Boskowitz das D. Milowicz ¹⁵⁾; bald darauf kam es sammt Reidel an das Geschlecht von Lichtenstein.

3. Neudel (ehem. Reidel). Der böhm. K. Wenzel verließ 1244 dem Sifried, Waise genannt, einige Erbgüter in Mähren für immer, und zwar Bulgarn, Reidel und Eisgrub, und bestätigte unter einem den zwischen demselben Sifried und dem Welehrader Stifte abgeschlossenen Vergleich wegen einer Mühlestätte in Bulgarn, deren das Bette überströmenden Gewässer dem D. Prittlach viel geschadet und die Mühle selbst 2 Mal weggeschwemmt hatten, weshalb das Stift, um dies für die Folgezeit zu verhüten, dieselbe Mühlestätte für 20 Mk. erkaufte ¹⁶⁾. Sifried's gleichnamiger Sohn folgte ihm nach, nannte sich »de Neidekke« und schlichtete einen langwierigen Gränzstreit hinsichtlich seiner und der Stift-Welehrader Besitzungen (Prittlach) durch beiderseits ernannte Schiedsrichter zum Vortheil des letztern ¹⁷⁾. Zum J. 1298 s. Milowiz; zu 1349, 1362, 1371 und 1599 aber Eisgrub. Gleichwohl muß erwähnt werden, daß, nach Balbin ¹⁸⁾, Böhmens König Johann dem Markgrafen Karl befehlt, den Peter Plick festzuhalten, welchem er die Burg Reidel mit Zubehör erblich verliehen.

4. Prittlach. Dieses D. gehörte größtentheils der Abtei Welehrad, seit deren Stiftung an, und man kann hierüber die Artikel Neudel (1244) und Eisgrub (1292 u. 1371) vergleichen. Andere, die hier Einiges besaßen, sind: 1334 eine Ludmilla, Wittve nach Konrad v. Weitra, welche 2 1/2 Weir-

¹³⁾ ddto. w patek prjed pamattu ff. Smona a Judy. ¹⁴⁾ XXIX. 31. ¹⁵⁾ Horfk's Gesch. d. Hauses v. Lichtenstein im Brünner Wochenbk. ¹⁶⁾ Urf. ddto. Praga in Codic. Monast. Welegrad. fol. 32. ¹⁷⁾ Urf. ddto. sub die Iduum Juliarum Trig. in det. f. l. Ouber. Registrat. zu Brünn. Von Seite Welehrads waren unter den Schiedsrichtern: »Ekko domus templariorum de Sebawiz commendatore« und »frater Gutolphus« ¹⁸⁾ Decad. I. L. 8. 8. Vol. 1. pag. 161.

gärten an dem dasigen »neuen Berge« und einen, »Streitschach« genannten Wald dem Königin Kloster in Alt - Brunn schenkte (Urk. ddo. zu weihnachten in d. hl. tagen) — 1356 Otto v. Polehraditz, der seiner Frau Klara v. Wffechowicz auf 1 dasige Mühle sammt Zubehör 75 Mk. anwies¹⁹⁾. 1374 verkauft Anna v. Prittlich daselbst 1 Acker, 3 1/2 Lahn., Wiesen und 1 Weingarten in Klein - Nientisch dem Peter v. Strebin, und 1376 verschrieb Dietoch v. Pritt. sein ganzes Habe daselbst seiner Frau Hysla²⁰⁾, welche 1406 ihren zweiten Gatten, Jakob v. Rudicz, darauf in Gemeinschaft nahm²¹⁾ Demungeachtet verkaufen 1385 Niklas und Johann v. Laubenstein dem Benedikt v. Krumau die DD. Gziczowicz (Schafowicz), Zaicz, Prtilach und Mikulczicz (wohl nur Antheile) sammt Besten, Wäldern, Wiesen, Hutweiden, Patronaten und 1 Mühle, während gleichzeitig die Wittwe nach Hertlin v. Lichtenstein, Anna, ihre Eöhne auf ihr Witthum in Gziczowicz, Zaicz Prtiluk in Mikulczicz in Gemeinschaft nahm, und überdies Mtgf. Jodof 1387 sein Recht auf 1 Hof mit 1 Mühle in Prziluk dem Erhart v. Drahotuss schenkte²²⁾. Der Sohn des Letztern, Johann, verkauft 1415 diesen Freihof an Ulrich v. Martinicz²³⁾, und 1447 überließ, ebenfalls mittelst Kaufs, Johann v. Gzimbürg auf Giczin dem Pertolt und Heinrich v. Lippa, nebst der Burg Krumau mit Zubehör, auch das D. Gziczowicz »alios Ssakwicz« mit Patronat und Hof, in Prziluk 5 Lahn., in Mikulczicz 6 Lahn., das D. Zagiczi mit Hof, Pawlowicz u. s. w.²⁴⁾. Diesen Antheil mochte das Stift Welehrad bald darauf erkaufte haben, um das Ganze schon 1497 dem Johann Kuno v. Kunstadt zu verpfänden, von dem es jedoch bald wieder eingelöst wurde. Dagegen verpfändete 1588 Kaiser Rudolph II. Prittlich sammt Auspitz u. A. dem Karl, nachherigen Fürsten v. Lichtenstein, und verkaufte es ihm vollends im J. 1599, worüber es zu einem langwierigen Rechtsstreit zwischen dem Stifte und dem Fürsten kam, über dessen Ausgang man das Weitere bei Auspitz nachlesen mag. Während das D. seit 1617 zu Eisgrub gehörte, blieb gleichwohl die Pfarre ein Eigen des Stiftes Welehrad bis zu dessen Aufhebung.

5. Satz (Zagecý). Der Getreidezehent daselbst gehörte dem Stifte Saar seit dessen Stiftung (1242), und dazu er-

¹⁹⁾ B. 2. (durchaus) Prov. Brunens. 10. ²⁰⁾ II. 15. 23. ²¹⁾ IV. 35. ²²⁾ III. 3. 6. 52. ²³⁾ VII. 11. ²⁴⁾ VIII. 65.

hielt es 1389 von Gerhart v. Obrjan und seiner Gemahlin Judith v. Welzburk auch den 3ten Theil des Weingehents ²⁵⁾, und obendrein von einem unbekanten Wohlthäter 1394 auch das Patronat über die hiesige Pfarrkirche ²⁶⁾. Wilhelm und Wratislaw v. Pernstein entzogen dem Stifte im 15. Jahrh. diesen Zehent widerrechtlich, behielten ihn aber sammt jenem von Pawlowitz und Kobily seit 1491 mit Einwilligung Saar's lebenslanglich ²⁷⁾ und Wilhelm verkaufte ihn 1496 an Heinrich v. Lippa, der ohnehin seit 1447 das D. besaß (s. Pritlach) und darauf, so wie auf Gurdau, Pawlowitz, Kobily u. seiner Gattin, Bohunka v. Pernstein, 10,000 fl. mähr. als Witthum anwies ²⁸⁾. Im J. 1666 trat Saar das Patronatsrecht sammt dem wieder zurückerhaltenem Zehent hier sowohl, wie in Kobily und Pawlowitz, dem Alt = Brünner Nonnenstifte Maria Saal ab, und dieses verkaufte das Gesammte am 5. April 1691 an Friedrich Gf. v. Dppersdorf, namentlich: den Hof und das Patronat in Saiz mit 14 Vierteln Weingärten, Preßhaus, Wein- und Getreidezehent, sammt jenem von Pawlowitz und Kobily, für 3000 fl. rh., wodurch der größere Theil des D. zur Hft. Göding kam, während der kleinere folgende Besitzer hatte: 1353 Konrad, Leyer genannt, und Bohuff v. Sterjicz, die sich hinsichtlich ihres Habes einigen, und 1356 des erstern Wittwe Elisabeth, welche den Töchtern des genannten Bohuff, Elisabeth und Eva, ihr dasiges Witthum von 150 Mk. schenkte. 1358 einigte sich ein gewisser Mann mit seiner Frau Helena über ihr hiesiges beiderseitiges Eigen, und 1359 wies jene Elisabeth ihrem Vater Bohuff v. Sterjicz 200 Mk. auf ihr Bestzthum in Zageczy an ²⁹⁾. Zum J. 1385 s. Bes. v. Pritlach; eben so zu 1447. Im J. 1464 verkauft der Teschner Hgg. Przemek dem Hinz v. Kufwicz, nebst der Hft. Kossitz, in Zageczy den Zehent von 1 Weinberge ³⁰⁾, welchen seine Wittwe, Katharina v. Kufwicz, sammt Kossitz 1522 der Bohunka v. Pernstein ³¹⁾ überließ.

6. Groß- und Klein = Steurowitz. Die Königin = Wittwe Elisabeth verließ der von ihr 1323 gestifteten Nonnen = Abtei Maria Saal in Alt = Brünn, nebst der Stadt Auspitz u. a., auch die von den BB. Wilhelm und Friedrich v. Egerberg v.

²⁵⁾ Otto Steinb. d. Diplom. Merkwürdig. 1c. II. S. 39. ²⁶⁾ Ebd. da S. 118. ²⁷⁾ Dass. 174. fig. ²⁸⁾ XIII. 24. ²⁹⁾ B. 2. l. (durchaus) Prov. Znoim, et Brun. 8. 13. 22. ³⁰⁾ IX. 1 ³¹⁾ XVI. 5.

kaufen D. Stierjowicz und Rastrawicz (d. i. Groß- und Neu-Steurowitz) mit allen dazu gehörenden Gründen, Rechten ic. ³²), und diese Schenkung bestätigten K. Johann (1323) sowohl, wie Kais. Karl IV. (1356). Die Aebtissin Anna v. Liffitz verpfändete zwar 1393 Neu-Steurowitz einem Unbekannten für dessen Lebensstage ³³), aber 1464 war es schon wieder bei dieser Abtei, weil ihr damals K. Georg den Besitz beider D. bestätigt. Den weitem Wechsel der Besitzer hatten sie späterhin mit Auspitz gemein (s. dasselbe). Im J. 1387 besaß in einem derselben auch ein Brünner Bürger, Namens Sigmund Wischauer, mit seiner Mutter Elisabeth, 1 Bauernhof (curiam colonariam), welchen sie Schulden halber dem Wiener Bürger Paul Würfel für 130 Mk. auf 3 J. in der Art verpachteten, daß, wenn er binnen dieser Zeit nicht ausgelöst würde, er ein Eigenthum des letztern bleiben sollte ³⁴).

Beschaffenheit. Der Flächeninhalt der Hscht. beträgt 10,323 Joch, und die Oberfläche bietet, mit Ausnahme einiger Rebenhügel im nördl. Theile, eine beinahe wagerechte Ebene dar. Trigonometrisch bestimmte Punkte sind: der Hügel »Petler« (1/2 St. d. von Auspitz) 153,⁴⁵, die Anhöhe »Kalkem« (1/4 St. sw. vom D. Milowitz) 139,⁰⁶, der Hügel »Winohrad« (nw. von Schafwitz) 112,⁹⁹ und der Observationsthurm des Städtchens Eisgrub (1/4 St. n. vom Städtch.) 87,²². — Die mit Reben bepflanzten Hügel bei Prittlach und Saiz bis gegen Auspitz hin, bestehen meist aus Mergelthon, in dem sich splittriger Hornstein vorfindet; um Eisgrub selbst stieß man oft auf fossile Knochen.

Der einzige vom Dem. Nikolsburg oberhalb Neumühl herüber tretende Tajafluß durchströmt dieses Gebiet in der Richtung von NW nach SO, bildet bei Neumühl mehrere Inseln und übertritt unterhalb der »Hansenburg« auf die Hft. Lundenburg, nachdem er in den verschiedensten, durch Kunst geregelten Krümmungen den berühmten Eisgruber Park bewässert hat (s. unten). Außer Barben, Hechten und schmackhaften Krebsen, liefert er auch schöne Welse (Schaiden). Der Eisgruber Park enthält 1 Teich, worin wilde Fischerei betrieben wird.

Die gesammte Bevölkerung beträgt 5626 S. (2659

³²) Urf. für dass. Stift ddto. in Bruna Cal. Jun. ³³) Ser. Abbatiss. in Monast. Mor. Ord. Cistero. p. 496 Mspt. ³⁴) Urf. ddto. die S. Stephani im W. Ständ. Arch. No. 124.

mun. 2967 wbl.); darunter sind 5 Nichtkatholiken helvetisch. Bekenntnisses (in Klein Steurowitz) und 211 Juden (101 mun. 110 wbl.) in Eisgrub, die übrigen sind Katholiken deutscher (in Groß-Steurowitz, Saiz, Prittlach, Milowitz und Neumühl) und mährischer (Eisgrub und Klein-Steurowitz) Zunge. Der Abstammung nach zerfallen sie in Deutsche und Slovaken (von Andern Kroaten genannt), welche letztere fast den 3ten Theil der Bevölkerung ausmachen und sich durch Kleidung und Gewohnheiten von den ersten wesentlich unterscheiden. Die Sommertracht eines Slovaken besteht aus einem roth oder blau gefärbten enganschließenden Weintleid, das mittelst eines Gurts um den Leib geschnürt ist, einem Hemde mit weiten Ärmeln, einem seidenen gestickten Leibell, ungarischen Gzischmen und einem niedrigen runden Hute ohne Rand, mit Schnüren und Blumen geziert; das dicke schwarze Haar ist um den Kopf rund geschnitten und wird mit Fett stark eingerieben. Eine Kroatin trägt einen gelben, weiten, aber kurzen Rock mit sehr vielen Falten, ein bunt gesticktes Nieder von Seide, Stiefel, und am Kopfe eine Art Bindwerk unter einem seidenen Tuch, das rückwärts mittelst eines 4eckigen Lasterls steif gemacht und mit Goldborten verziert ist. Der deutsche Bewohner ähnelt in Allem dem benachbarten Oestreicher. Beide Stämme leben in bester Eintracht, verschmelzen aber durch Heirathen nie mit einander und ergößen sich sogar bei Tanzmusiken auf dem Marktplatze auf abgesonderten Stellen, wobei der schlanke Slowak bei seinem Dudelsack, 2 Geigen und 1 Violon, durch kühne, gleichwohl aber anmuthige Sprünge die Gewandtheit seines Körpers zeigt.

Die Ertrags- und Erwerbsquellen bilden die verschiedenen Zweige der Landwirthschaft und der Weinbau. Von dem oben angegebenen Flächeninhalt verwendet man zu diesen Zwecken als:

	obrgttl.		unterthän.	
Acker	177 J.	1551 □ Kl.	3462 J.	1416 □ Kl.
Wiesen	330 »	1406 »	1408 »	531 »
Hutweiden	106 »	856 »	1419 »	400 »
Weingärten	39 »	1118 »	1588 »	244 »
Waldung	1601 »	1413 »	186 »	678 »

Der tragbare Boden besteht aus dichter, schwärzlicher Dammerde, mit einer Unterlage von Thon und Sand, und in demnach jeder Art Getreides und anderweitiger Früchte sel

gedeihlich, wozu, namentlich für den üppigen Wiesenwuchs, auch die theilweisen Ueberschwemmungen der Taja alljährig das ihrige beitragen. Die fürstl. Obrigkeit hat seit mehren J. für Verbesserung des Ackerbaues durch Anbau des walachischen, vielhalmigen Korns, des tunesischen und sardinischen Weizens, des ägyptischen Doppelweizens, der schönen blauen und nackten Gerste, des blauen afrikanischen Prachtspelzens, des amerikanischen Maises, des schweren, weißen georgischen Hafers, des orientalischen Fahrenhafers, des chineesischen Dehlrettigs und anderer fremder Feldfrüchte, wesentlich beitragen. Der Weinbau, welcher schon im 14. Jahrh. eifrig betrieben wurde (s. die Uebersicht der Besitz), bildet auch jetzt eine sehr wichtige Erwerbsquelle. Am stärksten wird er von der Gemeinde Prittlach betrieben, deren Weinberge insgesammt eine k. k. Abdachung, einen mit Sand und lockerm Mergel versehenen Boden haben und einen Wein liefern, der als lieblich, geistig und haltbar, sehr beliebt ist. Der Weinertrag dürfte überhaupt 15,000 Eimer jährlich betragen, obwohl im gesegneten Weinjahre auch 30 bis 40,000 Eimer gewonnen werden. — Die obrigtl. (Auen-) Wälder zerfallen in 3 Reviere, welche »Ober- und Unterwald«, dann »Neumühlere« Revier heißen. Sie sind durchweg nur mit Laubholz (darunter gibt es viele und sehr alte Eichen) bestockt. Die Jagd ist hoher und niederer Art und durch Fürsorge der Obrigkeit in einem so vortrefflichen Zustande, wie nirgends mehr im Lande und anderswo nur sehr selten. Der k. k. Thiergarten bei Eisgrub hegt Edel- und Dammhirsche, und auch wildes Küffelvieh in Menge. — Die Obstbaum- und Bienenzucht erfreuen sich keiner sorgfältigen Pflege (die Obstbäume in den Weingärten etwa ausgenommen), nur die Obrigkeit beweist sich in erster Hinsicht wahrhaft fürstlich (s. unten Eisgrub).

Der landwirthschaftliche Viehstand beträgt

	obrigtl.	unterthän.
An Pferden	14	571
» Rindvieh	78	1144
» Schafen	—	936

In 2 Meierhöfen, nämlich zu Eisgrub und Neumühl ist das hochveredelte Vieh der Hof. eingestelt; die Gründe beider sind aber den Tajaüberschwemmungen ausgesetzt. Der Meierhof in Eisgrub ist ein herrliches Gebäude, an dessen vorderer Fronte ein Saal im Erdgeschoße angebaut ist, mit einem Vorsprung und 5 Bogenfenstern (3 vorwärts, 2 seitwärts). Der

innere Saal bildet ein längliches Viereck mit 2 Glaswänden rechts und links, aus denen man beide Abtheilungen des großen Schweizerstalles übersehen kann.

Mit Gewerben jeder Art beschäftigen sich 123 Landmeister, als: 8 Fleischer, 6 Fischer, 2 Branntwein u. Brenner, 3 Fassbinder, 5 Kalk- und Ziegelbrenner, 13 Schneider, 20 Schuster, 28 Fasszieher, 7 Tischler, 7 Schmiede, 1 Pottaschefeber u. s. w. Zum Handelsstande gehören 4 Current- und Schnittwaaren-Handlungen, 1 Specerei- und Material-, 1 roher Produkte-Handlungen, 1 Lederniederlage nebst 6 Hauererern und Marktferanten u.

Für den Jugendunterricht (910 Schulkinder) bestehen 7 Schulen, namentlich in Eisgrub, Milowitz, Neudel, Neumühl, Prittlich, Groß- und Klein-Steurowitz. Armenanstalten hat man in Eisgrub, Prittlich, Milowitz, Groß- und Klein-Steurowitz, deren gesamtes Vermögen 1826 fl. beträgt und 28 Dürftige unterstützt. — Die Gesundheitspflege ist 2 Wundärzten, welche in Eisgrub und Prittlich wohnen, ferner 2 Hebammen in Prittlich und in den übrigen Gemeinden je einer anvertraut.

Verbindungswege sind: die von Brünn durch Seelowitz und Auspitz über Göding nach Ungarn führende (treffliche) Handelsstrasse; eine zweite, welche Eisgrub mit Feldsberg verknüpft und eine dritte, die Eisgrub mit Lundenburg verbindet, anderer, insgesammt sehr gut unterhaltener Landwege nicht zu gedenken. Die nächste k. k. Post ist in Nikolsburg.

Ortbeschreibung. 1. Eisgrub (Lednice), 6 St. f. von Brünn und 2 ö. von Nikolsburg, am rechten Ufer der Laya eben gelegener Markt von 376 H., wovon 84 von Juden bewohnt sind, und einer Seelenanzahl von 1743 Christen (851 mnl. 892 wbl.) und 211 Juden (101 mnl. 110 wbl.), welche insgesammt 182 Pfd., 92 Ochsen, 309 Kühe nebst 104 Schafen besitzen. Hier bestehen, außer dem obrgütl. schönen Amtsgebäude, worin der Sitz des Oberamtes ist, und 1 obrgütl. Schloss (s. unten), eine Pfarre mit Kirche und Schule, 1 jüdische Synagoge, 1 hschütl. Pottaschefebererei, worin mittelst 2 Defen und 4 Kesseln bei jährlich 1200 Centn. Pottasche erzeugt werden, 1 Branntwein-, 1 Lederhaus und 1 Ziegelbrennerei. Die des hl. Jakob gewidmete Pfarrkirche mit 3 Altären (das Blut des hohen hat Brand gemalt), zu der nur noch das einzig D. Neudel eingepfarrt ist, untersteht dem obrgütl. Schutz u

dem Kostler Dekanate, wurde, bei Gelegenheit der Erweiterung des dasigen Schlosses durch den Fürsten Franz im J. 1731 im prunklosen, aber höchst edlen Style ganz neu erbaut und bildet den rechten Flügel desselben Schlosses. Den Kirchenbüchern zufolge bestand hier, und zwar an der Stelle, wo dermal die Drangerie sich befindet, schon im 15. Jahrh. eine Pfarrkirche, die von den Hussiten zerstört wurde, worauf Christoph v. Lichtenstein 1495 an derselben Stätte eine neue erbaute, die aber schon nach 84 J. sehr herabkam, aber von Hartmann v. Lichtenstein 1579 da, wo gegenwärtig das Schloß steht, nochmals vom Grund auf neu erbaut wurde³⁵⁾. Die jetzige Kirche enthält 2 Grabsteine, nämlich der zwei 1548 verstorbenen Töchter des Johann v. Lichtenstein und den eben dieses Johann, welcher im 52 Lebensjahre am 17. Juni 1552 verschied. — Dieser Markt, dessen Bewohner meist von der Landwirthschaft und nur wenige (Juden) auch vom Handel leben, erhielt vom Fürst Maximilian 1629 die jetzt noch bestehenden 4 Jahrmärkte (am hl. 3. Königetage) am Sonntag nach Egidii, am Sonnt. nach Cantate, und auf den Sonnt. nach Elisabeth), nebst 1 Wochenmarkt für jede Mittwoch, und ist der Geburtsort (1780) des am 23. Mai 1825 gestorb. Professors der Landwirthschaft in Brünn, Joseph Alois Zeman, Verfassers mehrerer gehaltvoller Aufsätze in verschiedenen Zeitschriften und zeitweiligen Fortsetzers des vom Jurende begründeten Volkskalenders. »Mährischer Wanderer.«

Eisgrub ist seit dem 17. Jahrh. der gewöhnliche Sommerstiz der durchlauchtigen Besitzer, welche ihn, seitdem Fürst Karl Euseb (1660) die nächsten Umgebungen desselben mit wahrhaft königlichem Aufwande im edelsten Geschmack geziert, in eine im Kaiserthume (wenn nicht im gesammten Teutschland) wahrhaft einzige Kunststätte umgeschaffen haben. Wir müssen wenigstens die wichtigsten Gegenstände, welche hier anzutreffen sind, meist mit Worten eines Kenners³⁶⁾ besprechen, um den alljährig in großer Zahl dahin reisenden Kunstfreunden einige Haltpunkte für die Würdigung von derlei Seltenheiten zu verschaffen.

Das fürstl. Schloß bildet eine schöne Fronte, an die sich

³⁵⁾ Laut einer links beim Eingange der jetzigen Kirche vorfindigen Aufschrift im Marmor. ³⁶⁾ J. H. in der Zeitschrift »Neues Archiv« ic. 1829 Nro 17 fig.

2 gleich große Flügel von jeder Seite anschließen, und die, insgesamt 2 Stockwerke hoch, gegen den Marktplatz gekehrt sind. Ein geschmackvolles Gitterwerk von Eisen schließt das Viereck. Hart am rechten Flügel, worin, wie schon erwähnt, die Pfarrkirche ist, trifft man das großartige Reitstallgebäude mit einer ausgedehnten Façade, und nordöstl. unter dem Schlosse ist eine 28 Kl. lange, künstlich gebildete und durch kleine Fenster vom gefärbten Glase beleuchtete Höhle. An der östl. Seite verbindet das Schloß mit der Drangerie ein vom Fürsten Johann 1815 und 1816 vollendetes, eben so großartiges als prachtvollcs Gesellschafts-Appartement. Es besteht aus 4 in einer Reihe folgenden Sälen, aus einem Blumensaale und dem Haustheater, welche letztere sich seitwärts anschließen. Der erste dieser Säle ist der Musiksaal, geschmückt mit 6 frei stehenden Pfeilern mit durchbrochenen offenen Nischen, in denen eben so viele Musen stehen; seine Form ist ein längliches Viereck; seine flache Decke hat in der Mitte ein Fenster zur Beleuchtung von oben und 3 Glsthüren, die in den überaus schönen 170 Schritte langen Drangengarten führen, in welchem bis zum Herbst die Drangenbäume nach der Länge desselben in 13 Alleen aufgestellt sind. Der Speisesaal, ein noch größeres Viereck, hat eine gewölbte Decke mit 3 vorgoldeten Hangleuchtern geschmückt. An den längern Wänden desselben sind Glsthüren angebracht, die von der einen Seite auf die Terrasse des Schloßes, von der andern ebenfalls in den Drangengarten gehen; und in den zwischen diesen Thüren befindlichen Pfeilern stehen in 4 Nischen eben so viele weibliche Figuren, welche mit beiden Händen niedliche Wandleuchter über ihren Köpfen emporheben: an den kürzeren Wänden stehen in 4 Eck-Nischen schöne Vasen auf besonders geschmackvollen, 4 Schuh hohen runden Postamenten, die aber eigentlich die Defen sind, welche von unten geheizt werden. Gegen die Mitte dieser Querwände, zunächst an den Thüren der anstossenden Säle stehen 2 Säulen von einer ganz neuen Ordnung, deren Kapitäl einem zierlichen Korbe ähneln. Die an das darauf folgende runde Gesellschaftszimmer stossende Wand ist nur eine Glaswand und sammt ihrer Thür von einer geschmackvollen Fassung u. Eintheilung in mannigfaltige Scheibenformen, deren vielfältig Rahmen zugleich eine symmetrische Zeichnung darstellen. — Die nächste Gesellschaftsaal hat eine zirkelrunde Form mit einer Kuppeldecke, welche von 8 frei stehenden Säulen getrag

wird. Diese Rotunda ist wieder durch Glaswände sowol von dem vorigen als dem nächst folgenden Saale getrennt und hat noch eine dritte Glaswand seitwärts, durch welche der herrliche, immer mit frischen Produkten der Flora reich geschmückte Blumen-saal sich vollständig zeigt. Eine an den Blumen-saal anstossende Thür führt auf die Gallerie eines der geschmackvollsten und zierlichsten Haus-theater. — Der letzte Saal (Reunions-saal mit Billard) ist beinahe ein vollkommenes Bier-ec mit einer großen Glaswand, durch die das schönste Bild des Parks mit seinen Wasserspiegeln und den orientalischen Thürme geworfen wird. In den beiden Eck-Nischen gegen die Rotunda stehen, wie im Speis-saale, große Vasen auf Postamenten. Alle diese Säle sind noch insbesondere meisterhaft gemalt, mit Basreliefs geziert und bekrunden den Geschmack und das Talent des Architekten Herrn Kornhäusel. — Aus dem Blumen-saal gelangt man wieder durch eine Glaswand in das 516 Schuh lange und schöne Drangeriehaus (das größte in Teutschland), in welchem bei eingetretene Herbst alle Drangen-bäume, 900 an der Zahl, worunter mehre 200, die meisten aber 100 Jahre alt sind, so aufgestellt werden, daß sie in der Mitte eine Spazierallee vom Blumen-saale bis zum Rudentempel frei lassen. Wir übergehen hier die Spalierwand, die den Drangerie-platz begränzt und 2 Treibhäuser verschleiert, in denen über 1000 Ananas kultivirt werden u. A.

Hart an das Schloß gegen N. stößt der berühmte Park an, welchen zwar schon der Fürst Karl Esseb mit großem Aufwande in französischem Geschmack angelegt³⁷⁾, aber erst Fürst Johann zu dem, was er gegenwärtig ist, mit einem ungeheuren Kostenaufwande umgestaltet hatte. Man wird sich davon eine Vorstellung machen, wenn man weiß, daß der Letztere bei seinem Regierungsantritte (1805), um die durch Ergießungen der Taja entstandenen Pfützen und stehenden Wässer zu beseitigen, und hinlängliches Erdreich zu dammartigen Wegen zu gewinnen, durch 300 bis 700 Menschen alljährig im Zeitraume von 6 J. ein allgemeines Wasserbecken ausgraben ließ, das über den ganzen Flächeninhalt des Gartens, 1/2 St. in die

³⁷⁾ Hertodt fand 1660 kaum zureichende Worte, um alle die geschnittenen Alleen, Springbrunnen, Grotten, Bildsäulen u., die hier zu finden waren, gehörig beschreiben zu können. E. Tautaro-Matrix Morav.

Länge und $1/4$ Et. in die Breite sich ausdehnt, in welchem jedoch 6 große und 10 kleine Inseln von mannigfaltigen gefälligen Formen stehen blieben, deren viele mit einander oder mit dem festen Lande des Parks, durch mehre geschmackvolle Brücken verbunden wurden, und daß dieser riesenbaste Gartenbau mit über 2 Millionen fl. nach damaligem Geldeswerth gekostet hat. Bepflanzt wurde er meist durch erotische Bäume und Gewächse, welche durch den auf fürstliche Kosten nach Nord - Amerika gereisten Botaniker, Dr. Wanderschott von dort über England eingeschendet und in einer dazu bestimmten großen Baum- schule zu Eisgrub erzogen wurden. So ist der Park eine Musterkarte von erotischen Forstbäumen jeder Art geworden, die nur einigermaßen unserm 45 Grade angeeignet werden können, und die Thränenweide (*salix habilonica*) wuchert hier in der üppigsten, vielleicht einzigen Gestalt³²). Die dem Park nöthige Bewässerung gibt der Tajafluß, welcher ihn theils durchschneidet, theils umgibt — mittelst eines sehr kostspieligen, sehenswerthen Maschinenwerks. Es besteht aus einem soliden Wehr und einer Schleuße, die mit 8 Fächern nach Bedürfniß gezogen und herabgelassen den ganzen Strom sperren kann, der hier doch fast das ganze Jahr hindurch $1 \frac{1}{2}$ Rsth. Tiefe hat und bei 8 Rsth. breit ist. Durch diese Sperrung wird der Wasserspiegel über 4 Fuß gehoben, wodurch das Fließwasser in den Einlaßkanal des großen Wasserbeckens gebracht wird. Ein Theil des auf der andern Seite des Wehrs herabstürzenden Wassers treibt zugleich 2 große Wasserräder, die mit

³²) Der Botaniker findet hier von ausländischen Baumarten, insbeson- dere im besten Fortkommen, folgende: *Acer platanoides*, *Sachalinum*, *Tartaricum*, *negundo*, *striatum*; *Alnus glutinosa*, *Bignonia catalpa*, *radicans*; *Crataegus coccinea*, *alba*, *acerifolia*, *pyrifolia*, *virginiana*, *torminalis*; *Cytisus laburnum*, *nigricans*; *Eleagnus angustifolia*; *Fraxinus americana nigra*, *diversifolia*, *jugbandifolia*, *caroliniana*, *nova anglica*; *Gymnocladia canadensis*; *Gleditschia triacantho*, *inermis*; *Hippophae charnoides*; *Inglans americana nigr.*; *Juniperus virgin.*; *Succisa Liriodendron tulipifera*; *Morus alba papyrifera*; *Pinus strobus*, *sylvestris*, *pinaster*; *Platanus orient.*, *acerifolia*, *occidentalis*; *Populus dilatata*, *monilifera*, *balsamifera*; *Prunus virgin.*, *rubra*, *cerasus flore pleno*; *Robinia pseudo accacia*, *inermis*, *caragana hispida*, *viscosa*; *Salispuria adiantifolia*; *Sorbus aucuparia*, *hybrida*; *Tilia cordata*, *hollandica*, *americana nigra*, *alba incana*; *Thuja occident.*, *orientalis* etc. etc.

einem Druckwert in Verbindung stehen, das nicht nur der entfernten, auf einer bedeutenden Anhöhe befindlichen Drangerie das nöthige Wasser zuführt, sondern auch dem noch entferntern Küchengarten und dem Badhause. Ueberdies hebt es eine noch größere Menge auf 9 Klft. und leert es in einem Behälter von 300 Eimer durch 12 starke Röhren aus, von wo es in einer einzigen großen eisernen Röhre wieder herabfällt, über die oberhalb des Wehrs gebaute Brücke läuft, dann in 3 hölzerne Röhren sich ausmündet, und in selben theils unterirdisch, theils unter dem großen Wasserbecken 400 Klft. weit auf einen Aquädukt geleitet und gehoben wird, von dem es sich auf den großen Wasserspiegel des Parkes herabstürzt, und das angenehme Bild eines Kataractes auf mehre Punkte des Gartens hinwirft. Der Aquädukt selbst ist eine Bogenstellung nach römischer Art, zugleich eine Ruine vorstellend von 5 Klft. Höhe, und der ganze hydraulische Ban kostete mehr als 200,000 fl.

Den Mittelpunkt des Parkes bildet der heitere *Sonnentempel*, mit der Aufschrift: *Rerum Productori, Entium Conservatori*. Acht prächtige Pappel-Alleen vereinigen sich hier auf einem Punkte, den dieser auf 8 dorischen Säulen ruhende ganz offene Tempel bildet, zu dem man auf einigen Stufen gelangt und einen wahrhaft einzigen Anblick dieser Alleen genießt. Die erste derselben wird durch eine hoch gewölbte, auf einem einzigen Mittelpfeiler ruhende und von beiden Seiten durch herrliche Gruppen von Trauerweiden gezierte, über die Laza gespannte Brücke geschlossen. Die zweite wird durch den kurz vorher erwähnten Aquädukt begränzt; die 3te durch einen Holzstoß, dessen Inneres 2 slowakische Bauernzimmer vorstellt und wo zu gewissen Stunden die im nahen Gehege befindlichen sehr zahmen Hirsche durch den Ruf des Horns herbeigelockt und gefüttert werden. Die 4te Allee schließt die Hansenburg, der Markt Eisgrub die 5te, die 6te das prächtige Reitstallgebäude, die 7te ein lieblicher Schwanenteich und die 8te der orientalische Thurm.

Den bewunderungswürdigen Bau des letztern begann der Fürst Alois durch den Architekten Joseph Hartmuth im J. 1797, und Fürst Johann vollendete ihn durch Hinzufügung mehrer Verzierungen mit einem Gesamtaufwande von wenigstens 1 Million Kaisergulden. Dieser Thurm mit seiner Moschee ist durchaus aus Quadersteinen aufgeführt und ruht wegen der feuchten und sandigen Beschaffenheit des Grundes, auf 500 erlenen Bürstenpfeilern und 96 Kösten. Vor einer der

Hauptfronten des Gebäudes zeigt sich die größte Wasserfläche des Gartens, in der sich der ganze, 216 Schuh hohe Thurm spiegelt, der sich mitten aus der auf 12 toskanischen, 2 Rft. hohen und 3 1/2 Schuh dicken Säulen ruhenden Moschee erhebt, die aus 8 Säulen besteht. Vier derselben an den Ecken, je von 14 Schuh ins Gevierte und von 2 Rft. Höhe, sind mit runden Kuppeln gedeckt, die sich in einen metallenen, im Feuer vergoldeten, runden Knopf endigen, auf dem ein vergoldeter Halbmond angebracht ist. Sie zählen zusammen 36 Fenster und sind im Innern mit kostbaren Ottomannen, Teppichen, Arabesken, vergoldeten Korans=Sprüchen an den Wänden zc. geziert. Auf dem Hauptgestimse, das um die Moschee herumläuft, stehen 12 türkische steinerne Thürmchen, jedes mit einem aus Stein gehauenen Rosschweif umwunden, und ebenfalls durch einen metallenen stark vergoldeten Knopf und Halbmond geziert, ganz im orientalischen Geschmack. Die Moschee ist 9 Rft. 4 1/2 Fuß hoch. Der Thurm hat 3 Gallerien und ist von außen, von da an, wo er sich über die Moschee erhebt, bis zur 2ten Gallerie achteckig, dann aber rund und mit türkischen Inschriften aus dem Koran von Bildhauerarbeit geziert. Vom Grunde an bis zur Erhebung über die Moschee mißt er im Durchmesser 5 Rft.; bis zur 1ten Gallerie 4 Rft. 3 Schuh; bis zur 2ten 4 und bis zur 3ten 3 Rft. 3 Schuh. Die Gallerien ruhen auf massiven Tragsteinen und sind mit Gittern versehen, so daß man auf denselben sicher herumgehen und die herrlichsten Ansichten genießen kann. Oben schließt den Thurm eine geräumige Laterne mit 8 gothischen, 6 Schuh hohen Säulen umgeben, auf welchen eine steinerne hohle Kuppel ruht. Dieser ist durch einen großen metallenen im Feuer vergoldeten Thurmknopf und darüber befestigten ebenfalls vergoldeten Halbmond geziert. Entzückend ist von der Gallerie dieser Laterne die Aussicht in 3 Provinzen des Kaiserstaates, nach Mähren, Desterreich und in die Gebirge von Hungarn. Innerhalb des Thurmes geht eine freischwebende steinerne Schneckenstiege von 302 Stufen, mit einem eisernen Gitter versehen, bis in die Laterne, und gewährt einen herrlichen Anblick, weil man von unten bis hinauf und so umgekehrt von oben in die schwindelnde Tiefe durch das sich schlängelnde Gitter sieht ³⁹⁾. Zu diesem Thurme führen vom Schlosse aus

³⁹⁾ Bei der Aufführung war das bloße Gerüst schon an sich merkwürdig. Es wand sich 12 Mal schneckenförmig um den Thurm.

2 Aileen von kanadischen Pappeln, und ihn selbst umgeben verschiedene herrliche Baumgruppen und hohe Gebüsch von verschiedenen Pappel-Plantanen, Lärchen- und andern Baumgattungen; das Liriodendron und Artemisia, Cassia und Rhamnus, Zantoxylum und Hyppopäe, Staphylea und Bacharis nebst 100 andern Baum- und Straucharten bilden hier zusammen eine wahre dendrologische Schule.

In demselben Park sind, außer der in einer eigenen mit verschiedenen fremden Baumgattungen bepflanzten Parthie stehenden prächtigen chinesischen Rotunda, deren Inneres mit kostbaren, echten chinesischen Tapeten von bemalter Seide geziert ist ⁴⁰⁾, und dem auf einer Halbinsel befindlichen holländischen Fischerhause, dessen Portal aus Wallfischbacken gemacht ist, noch zu bemerken: das Badhaus und der Musentempel.

Das Erstere wurde 1806 am Ufer eines großen Wasserbeckens erbaut, und bildet ein längliches Viereck mit einem rückwärtigen Vorsprung; mißt in seiner größten Länge 9 Klft. 3 Sch., in der Breite 4 Klft., und hat ein großes Vestibul (Halle) mit 4 dorischen in gleicher Fronte freistehenden Säulen, kannelirt und ohne Fuß. Im Hintergrunde des Vestibuls ist eine große halbrunde Nische, deren Architrav von 2 Säulen, gleich dem erstern, unterstützt wird. In dieser Nische ist ein Bassin zum kalten Bade, aus welchem ein 12 bis 15 Fuß hoher Wasserstrahl emporspringt, und in das man durch eine rechts angebrachte Thür und kleine Treppe hinabsteigt. Auf jeder Seite im Innern dieser Halle sind 2 Eingänge in die wohl eingerichteten Badestuben, die mit warmem und kaltem Wasser durch Röhrenleitungen versehen werden. Die Parthie ringsherum ist eine der schönsten des Parkes. — Der 1809 erbaute Musentempel steht am Ausgange des Drangerie-Hauses, von welchem Punkte eine sanfte Abdachung des Terrains die herrlichste Aussicht über den östl. Theil des Gartens, bis nach dem Thier-

sicherte nach der Außenseite hin durch ein verschalltes Geländer, und war so allmählig ansteigend, daß ein Korporal eines k. k. Chevaurlegers-Regiments bis zur Kuppel des Thurmes hinan und herab ritt, ohne daß sein Pferd im mindesten gestutzt oder Furcht geäußert hätte. ⁴⁰⁾ Sie waren einst die Zierde eines gleichen Lustgebäudes in dem Garten zu Versailles, wurden zur Zeit der Revolution daraus geplündert, und kamen durch einen ausgewanderten Marquis nach Wien, wo sie der Fürst Alois kaufte.

ml. 2967 wbl.); darunter sind 5 Nichtkatholiken helvetisch. Bekenntnisses (in Klein Steurowitz) und 211 Juden (101 ml. 110 wbl.) in Eisgrub, die übrigen sind Katholiken deutscher (in Groß-Steurowitz, Saitz, Prittlach, Milowitz und Neumühl) und mährischer (Eisgrub und Klein-Steurowitz) Zunge. Der Abstammung nach zerfallen sie in Deutsche und Slovaken (von Andern Kroaten genannt), welche letztere fast den 3ten Theil der Bevölkerung ausmachen und sich durch Kleidung und Gewohnheiten von den ersten wesentlich unterscheiden. Die Sommertracht eines Slovaken besteht aus einem roth oder blau gefärbten enganschließenden Beinkleid, das mittelst eines Gurts um den Leib geschnürt ist, einem Hemde mit weiten Ärmeln, einem seidenen gestickten Leib, ungarischen Eizschmen und einem niedrigen runden Hute ohne Rand, mit Schnüren und Blumen geziert; das dicke schwarze Haar ist um den Kopf rund geschnitten und wird mit Fett stark eingerieben. Eine Kroatin trägt einen gelben, weiten, aber kurzen Rock mit sehr vielen Falten, ein bunt gesticktes Nieder von Seide, Stiefel, und am Kopfe eine Art Bindwerk unter einem seidenen Tuch, das rückwärts mittelst eines 4eckigen Tasers steif gemacht und mit Goldborten verziert ist. Der deutsche Bewohner ähnelt in Allem dem benachbarten Oestreicher. Beide Stämme leben in bester Eintracht, verschmelzen aber durch Heirathen nie mit einander und ergözen sich sogar bei Lanzmusiken auf dem Marktplatz auf abgesonderten Stellen, wobei der schlankte Slowak bei seinem Dudelsack, 2 Geigen und 1 Violon, durch Kühn, gleichwohl aber anmuthige Sprünge die Gewandtheit seines Körpers zeigt.

Die Ertrags- und Erwerbsquellen bilden die verschiedenen Zweige der Landwirthschaft und der Weinbau. Von dem oben angegebenen Flächeninhalt verwendet man zu diesen Zwecken als:

		obgrütl.		unterthän.	
Acker	. .	177 J.	1551 □ Kl.	3462 J.	1416 □ Kl
Wiesen	. .	330 >	1406 >	1408 >	531 >
Hutweiden	. .	106 >	856 >	1419 >	400 >
Weingärten	. .	39 >	1118 >	1588 >	244 >
Waldung	. .	1601 >	1413 >	186 >	678 >

Der tragbare Boden besteht aus dichter, schwärzlich Dammerde, mit einer Unterlage von Thon und Sand, und demnach jeder Art Getreides und anderweitiger Früchte se

gedethlich, wozu, namentlich für den üppigen Wiesenwuchs, auch die theilweisen Ueberschwemmungen der Taja alljährig das ihrige beitragen. Die fürstl. Obrigkeit hat seit mehreren J. für Verbesserung des Ackerbaues durch Anbau des walachischen, vielhalmigen Kornes, des tunesischen und sardinischen Weizens, des ägyptischen Doppelweizens, der schönen blauen und nackten Gerste, des blauen afrikanischen Prachtspelzens, des amerikanischen Maises, des schweren, weißen georgischen Hafers, des orientalischen Fahrenhafers, des chinesischen Dehlsrettigs und anderer fremder Feldfrüchte, wesentlich beitragen. Der Weinbau, welcher schon im 14. Jahrh. eifrig betrieben wurde (s. die Uebersicht der Besitzter), bildet auch jetzt eine sehr wichtige Erwerbsquelle. Am stärksten wird er von der Gemeinde Prittlach betrieben, deren Weinberge insgesammt eine ssötl. Abdachung, einen mit Sand und lockerm Mergel versetzten Boden haben und einen Wein liefern, der als lieblich, geistig und haltbar, sehr beliebt ist. Der Weinertrag dürfte überhaupt 15,000 Eimer jährlich betragen, obwohl im gesegneten Weinjahre auch 30 bis 40,000 Eimer gewonnen werden. — Die obrigttl. (Auen-) Wälder zerfallen in 3 Reviere, welche »Ober- und Unterwald«, dann »Neumühlere« Revier heißen. Sie sind durchweg nur mit Laubholz (darunter gibt es viele und sehr alte Eichen) bestockt. Die Jagd ist hoher und niederer Art und durch Fürsorge der Obrigkeit in einem so vortrefflichen Zustande, wie nirgends mehr im Lande und anderswo nur sehr selten. Der hschafft. Thiergarten bei Eisgrub hegt Edel- und Dammhirsche, und auch wildes Küffelvieh in Menge. — Die Obstbaum- und Bienenzucht erfreuen sich keiner sorgfältigen Pflege (die Obstbäume in den Weingärten etwa ausgenommen), nur die Obrigkeit beweist sich in erster Hinsicht wahrhaft fürstlich (s. unten Eisgrub).

Der landwirthschaftliche Viehstand beträgt

	obrigttl.	unterthän.
An Pferden	14	571
> Rindvieh	78	1144
> Schafen	—	936

In 2 Meierhöfen, nämlich zu Eisgrub und Neumühl ist das hochveredelte Vieh der Hft. eingestelt; die Gründe beider sind aber den Tajaüberschwemmungen ausgesetzt. Der Meierhof in Eisgrub ist ein herrliches Gebäude, an dessen vorderer Fronte ein Saal im Erdgeschoße angebaut ist, mit einem Vorsprung und 5 Bogenfenstern (3 vorwärts, 2 seitwärts). Der

innere Saal bildet ein längliches Viereck mit 2 Glaswänden rechts und links, aus denen man beide Abtheilungen des großen Schweizerstalles übersehen kann.

Mit Gewerben jeder Art beschäftigen sich 123 Landmeister, als: 8 Fleischer, 6 Fischer, 2 Brantwein u. Brenner, 3 Fassbinder, 5 Kalk- und Ziegelbrenner, 13 Schneider, 20 Schuster, 28 Fasszieher, 7 Tischler, 7 Schmiede, 1 Pottaschesieder u. s. w. Zum Handelsstande gehören 4 Current- und Schnittwaaren-Handlungen, 1 Specerei- und Material-, 1 roher Produkte-Handlungen, 1 Lederniederlage nebst 6 Hausfirern und Marktferanten u.

Für den Jugendunterricht (910 Schulkinder) bestehen 7 Schulen, namentlich in Eisgrub, Milowitz, Neudel, Neumühl, Prittlach, Groß- und Klein-Steurowitz. Armenanstalten hat man in Eisgrub, Prittlach, Milowitz, Groß- und Klein-Steurowitz, deren gesamtes Vermögen 1826 fl. beträgt und 28 Dürftige unterstützt. — Die Gesundheitspflege ist 2 Wundärzten, welche in Eisgrub und Prittlach wohnen, ferner 2 Hebammen in Prittlach und in den übrigen Gemeinden je einer anvertraut.

Verbindungswege sind: die von Brünn durch Selowitz und Auspitz über Göding nach Ungarn führende (treffliche) Handelsstraße; eine zweite, welche Eisgrub mit Feldsberg verknüpft und eine dritte, die Eisgrub mit Lundenburg verbindet, anderer, insgesammt sehr gut unterhaltener Landwege nicht zu gedenken. Die nächste k. k. Post ist in Nikolsburg.

Ortbeschreibung. 1. Eisgrub (Lednice), 6 St. f. von Brünn und 2 ö. von Nikolsburg, am rechten Ufer der Taya eben gelegener Markt von 376 H., wovon 84 von Juden bewohnt sind, und einer Seelenanzahl von 1743 Christen (851 mnl. 892 wbl.) und 211 Juden (101 mnl. 110 wbl.), welche insgesammt 182 Pfd., 92 Dsh., 309 Rühe nebst 104 Schafen besitzen. Hier bestehen, außer dem obrgttl. schönen Amtsgebäude, worin der Sitz des Oberamtes ist, und 1 obrgttl. Schloß (s. unten), eine Pfarre mit Kirche und Schule, 1 jüdische Synagoge, 1 hschftl. Pottaschesiederei, worin mittelst 2 Defen und 4 Kesseln bei jährlich 1200 Centn. Pottasche erzeugt werden, 1 Brantwein-, 1 Lederhaus und 1 Ziegelbrennerei. Die dem hl. Jakob gewidmete Pfarrkirche mit 3 Altären (das Blau des hohen hat Brand gemalt), zu der nur noch das einzig D. Neudel eingepfarrt ist, untersteht dem obrgttl. Schutz und

dem Kofler Dekanate, wurde; bei Gelegenheit der Erweiterung des dasigen Schlosses durch den Fürsten Franz im J. 1731 im prunklosen, aber höchst edlen Style ganz neu erbaut und bildet den rechten Flügel desselben Schlosses. Den Kirchenbüchern zufolge bestand hier, und zwar an der Stelle, wo dermal die Drangerie sich befindet, schon im 15. Jahrh. eine Pfarrkirche, die von den Hussiten zerstört wurde, worauf Christoph v. Lichtenstein 1495 an derselben Stätte eine neue erbaute, die aber schon nach 84 J. sehr herabkam, aber von Hartmann v. Lichtenstein 1579 da, wo gegenwärtig das Schloß steht, nochmals vom Grund auf neu erbaut wurde³⁵⁾. Die jetzige Kirche enthält 2 Grabsteine, nämlich der zwei 1548 verstorbenen Töchter des Johann v. Lichtenstein und den eben dieses Johann, welcher im 52 Lebensjahre am 17. Juni 1552 verschied. — Dieser Markt, dessen Bewohner meist von der Landwirthschaft und nur wenige (Juden) auch vom Handel leben, erhielt vom Fürst Maximilian 1629 die jetzt noch bestehenden 4 Jahrmärkte (am hl. 3. Königtage.) am Sonntag nach Egidi, am Sonnt. nach Cantate, und auf den Sonnt. nach Elisabeth), nebst 1 Wochenmarkt für jede Mittwoch, und ist der Geburtsort (1780) des am 23. Mai 1825 gestorb. Professors der Landwirthschaft in Brünn, Joseph Alois Zeman, Verfassers mehrer gehaltvoller Aufsätze in verschiedenen Zeitschriften und zeitweiligen Fortsetzers des vom Jurende begründeten Volkskalenders. »Mährischer Wanderer.«

Eisgrub ist seit dem 17. Jahrh. der gewöhnliche Sommerstz der durchlauchtigen Besitzer, welche ihn, seitdem Fürst Karl Euseb (1660) die nächsten Umgebungen desselben mit wahrhaft königlichem Aufwande im edelsten Geschmack geziert, in eine im Kaiserthume (wenn nicht im gesammten Leutschland) wahrhaft einzige Kunststätte umgeschaffen haben. Wir müssen wenigstens die wichtigsten Gegenstände, welche hier anzutreffen sind, meist mit Worten eines Kenners³⁶⁾ besprechen, um den alljährig in großer Zahl dahin reisenden Kunstfreunden einige Haltpunkte für die Würdigung von derlei Seltenheiten zu verschaffen.

Das fürstl. Schloß bildet eine schöne Fronte, an die sich

³⁵⁾ Laut einer links beim Eingange der jetzigen Kirche vorfindigen Aufschrift im Marmor. ³⁶⁾ J. H. in der Zeitschrift »Neues Archiv« v. 1829 No 17 flg.

2 gleich große Flügel von jeder Seite anschließen, und die, insgesamt 2 Stockwerke hoch, gegen den Marktplatz gekehrt sind. Ein geschmackvolles Gitterwerk von Eisen schließt das Biered. Hart am rechten Flügel, worin, wie schon erwähnt, die Pfarrkirche ist, trifft man das großartige Reitstallgebäude mit einer ausgedehnten Fassade, und nordöstl. unter dem Schlosse ist eine 28 Kl. lange, künstlich gebildete und durch kleine Fenster vom gefärbten Glase beleuchtete Höhle. An der östl. Seite verbindet das Schloß mit der Drangerie ein vom Fürsten Johann 1815 und 1816 vollendetes, eben so großartiges als prachtvolles Gesellschafts-Appartement. Es besteht aus 4 in einer Reihe folgenden Sälen, aus einem Blumensaale und dem Haustheater, welche letztere sich seitwärts anschließen. Der erste dieser Säle ist der Musiksaal, geschmückt mit 6 frei stehenden Pfeilern mit durchbrochenen offenen Nischen, in denen eben so viele Musen stehen; seine Form ist ein längliches Biered; seine flache Decke hat in der Mitte ein Fenster zur Beleuchtung von oben und 3 Glasthüren, die in den überaus schönen 170 Schritte langen Drangengarten führen, in welchem bis zum Herbst die Drangenbäume nach der Länge desselben in 13 Alleen aufgestellt sind. Der Speisesaal, ein noch größeres Biered, hat eine gewölbte Decke mit 3 vorgoldeten Hangleuchtern geschmückt. An den längern Wänden desselben sind Glasthüren angebracht, die von der einen Seite auf die Terrasse des Schloßes, von der andern ebenfalls in den Drangengarten gehen; und in den zwischen diesen Thüren befindlichen Pfeilern stehen in 4 Nischen eben so viele weibliche Figuren, welche mit beiden Händen niedliche Wandleuchter über ihren Köpfen emporheben: an den kürzeren Wänden stehen in 4 Eck-Nischen schöne Vasen auf besonders geschmackvollen, 4 Schuh hohen runden Postamenten, die aber eigentlich die Defen sind, welche von unten geheizt werden. Gegen die Mitte dieser Querwände, zunächst an den Thüren der anstossenden Säle stehen 2 Säulen von einer ganz neuen Ordnung, deren Kapitäl einem zierlichen Korbe ähneln. Die an das darauf folgende runde Gesellschaftzimmer stossende Wand ist nur eine Glaswand und sammt ihrer Thür von einer geschmackvollen Fassung und Eintheilung in mannigfaltige Scheibenformen, deren vielfältig Rahmen zugleich eine symmetrische Zeichnung darstellen. — Die nächste Gesellschaftsaal hat eine zirkelrunde Form mit einer Kuppeldecke, welche von 8 frei stehenden Säulen getragt

wird. Diese Rotunda ist wieder durch Glaswände sowol von dem vorigen als dem nächst folgenden Saale getrennt und hat noch eine dritte Glaswand seitwärts, durch welche der herrliche, immer mit frischen Produkten der Flora reich geschmückte Blumen-saal sich vollständig zeigt. Eine an den Blumen-saal anstossende Thür führt auf die Gallerie eines der geschmackvollsten und zierlichsten Haus-theater. — Der letzte Saal (Reunions-saal mit Billard) ist beinahe ein vollkommenes Bier-ec mit einer großen Glaswand, durch die das schönste Bild des Parks mit seinen Wasserspiegeln und den orientalischen Thürme geworfen wird. In den beiden Eck-Nischen gegen die Rotunda stehen, wie im Speisesaale, große Vasen auf Postamenten. Alle diese Säle sind noch insbesondere meisterhaft gemalt, mit Basreliefs geziert und beurkunden den Geschmack und das Talent des Architekten Herrn Kornhäusel. — Aus dem Blumen-saal gelangt man wieder durch eine Glaswand in das 516 Schuh lange und schöne Drangeriehaus (das größte in Teutschland), in welchem bei eingetretene Herbst alle Drangen-bäume, 900 an der Zahl, worunter mehre 200, die meisten aber 100 Jahre alt sind, so aufgestellt werden, daß sie in der Mitte eine Spazierallee vom Blumen-saale bis zum Rudentempel frei lassen. Wir übergehen hier die Spalierwand, die den Drangerie-platz begränzt und 2 Treibhäuser verschleiert, in denen über 1000 Ananas kultivirt werden u. A.

Hart an das Schloß gegen N. stößt der berühmte Park an, welchen zwar schon der Fürst Karl Esseb mit großem Aufwande in französischem Geschmack angelegt ³⁷⁾, aber erst Fürst Johann zu dem, was er gegenwärtig ist, mit einem ungeheuren Kostenaufwande umgestaltet hatte. Man wird sich davon eine Vorstellung machen, wenn man weiß, daß der Letztere bei seinem Regierungsantritte (1805), um die durch Ergießungen der Taja entstandenen Pfützen und stehenden Wässer zu beseitigen, und hinlängliches Erdreich zu dammartigen Wegen zu gewinnen, durch 300 bis 700 Menschen alljährig im Zeitraume von 6 J. ein allgemeines Wasserbecken ausgraben ließ, das über den ganzen Flächeninhalt des Gartens, 1/2 St. in die

³⁷⁾ Hertodt fand 1669 kaum zureichende Worte, um alle die geschnittenen Aleen, Springbrunnen, Grotten, Bildsäulen u., die hier zu finden waren, gehörig beschreiben zu können. E. Tantara-Matix Morav.

Länge und $\frac{1}{4}$ St. in die Breite sich ausdehnt, in welchem jedoch 6 große und 10 kleine Inseln von mannigfaltigen gefälligen Formen stehen blieben, deren viele mit einander oder mit dem festen Lande des Parks, durch mehre geschmackvolle Brücken verbunden wurden, und daß dieser riesenhafte Gartenbau weit über 2 Millionen fl. nach damaligem Gelbeswerth gekostet hat. Bepflanzt wurde er meist durch erotische Bäume und Gewächse, welche durch den auf fürstliche Kosten nach Nord-Amerika gereisten Botaniker, Dr. Wanderschott von dort über England eingeschendet und in einer dazu bestimmten großen Baumschule zu Eisgrub erzogen wurden. So ist der Park eine Musterkarte von erotischen Forstbäumen jeder Art geworden, die nur einigermaßen unserm 45 Grade angeeignet werden können, und die Thänenweide (*salix babilonica*) wuchert hier in der üppigsten, vielleicht einzigen Gestalt³²⁾. Die dem Park nöthige Bewässerung gibt der Tajafluß, welcher ihn theils durchschneidet, theils umgibt — mittelst eines sehr kostspieligen, sehenswerthen Maschinenwerks. Es besteht aus einem soliden Wehr und einer Schleuße, die mit 8 Fächern nach Bedürfniß gezogen und herabgelassen den ganzen Strom sperren kann, der hier doch fast das ganze Jahr hindurch $1\frac{1}{2}$ Rft. Tiefe hat und bei 8 Rft. breit ist. Durch diese Sperrung wird der Wasserspiegel über 4 Fuß gehoben, wodurch das Flusswasser in den Einlaßkanal des großen Wasserbeckens gebracht wird. Ein Theil des auf der andern Seite des Wehrs herabstürzenden Wassers treibt zugleich 2 große Wasserräder, die mit

32) Der Botaniker findet hier von ausländischen Baumarten, inbegrenzt im besten Fortkommen, folgende: *Acer platanoides*, *Sachalinum*, *Tartaricum*, *negundo*, *striatum*; *Alnus glutinosa*, *Bignonia catalpa*, *radicans*; *Crataegus coccinea*, *alba*, *acerifolia*, *aria*, *pyrifolia*, *virginiana*, *torminalis*; *Cytisus laburnum*, *nigricans*; *Eleagnus angustifolia*; *Fraxinus americana nigra*, *diversifolia*, *jugbandifolia*, *caroliniana*, *nova anglica*; *Gymnocladia canadensis*; *Gleditsia triacantho*, *inermis*; *Hippophae charnoides*; *Inglans americana nigr.*; *Juniperus virgin.*; *Succisa Liriodendron tulipifera*; *Morus alba papyrifera*; *Pinus strobus sylvestris*, *pinaster*; *Platanus orientalis*, *acerifolia*, *occidentalis*; *Populus dilatata*, *monilifera*, *balsamifera*; *Prunus virgin.*, *racemosa*, *flore pleno*; *Robinia pseudo accacia*, *inermis*, *caragana hispida*, *viscosa*; *Salisporia adiantifolia*; *Sorbus aucuparia hybrida*; *Tilia cordata*, *hollandica*, *americana nigra*, *americana alba incana*; *Thuja occidentalis*, *orientalis* etc. etc.

einem Druckwert in Verbindung stehen, das nicht nur der entfernten, auf einer bedeutenden Anhöhe befindlichen Drangerie das nöthige Wasser zuführt, sondern auch dem noch entferntern Küchengarten und dem Badhause. Ueberdies hebt es eine noch größere Menge auf 9 Klft. und leert es in einem Behälter von 300 Eimer durch 12 starke Röhren aus, von wo es in einer einzigen großen eisernen Röhre wieder herabfällt, über die oberhalb des Wehrs gebaute Brücke läuft, dann in 3 hölzerne Röhren sich ausmündet, und in selben theils unterirdisch, theils unter dem großen Wasserbecken 400 Klft. weit auf einen Aquädukt geleitet und gehoben wird, von dem es sich auf den großen Wasserspiegel des Parkes herabstürzt, und das angenehme Bild eines Kataraktes auf mehre Punkte des Gartens hinwirft. Der Aquädukt selbst ist eine Bogenstellung nach römischer Art, zugleich eine Ruine vorstellend von 5 Klft. Höhe, und der ganze hydraulische Ban kostete mehr als 200,000 fl.

Den Mittelpunkt des Parkes bildet der heitere *Sonnentempel*, mit der Aufschrift: *Rerum Productori, Entium Conservatori*. Acht prächtige Pappel-Alleen vereinigen sich hier auf einem Punkte, den dieser auf 8 dorischen Säulen ruhende ganz offene Tempel bildet, zu dem man auf einigen Stufen gelangt und einen wahrhaft einzigen Anblick dieser Alleen genießt. Die erste derselben wird durch eine hoch gewölbte, auf einem einzigen Mittelpfeiler ruhende und von beiden Seiten durch herrliche Gruppen von Trauerweiden gezierte, über die Laja gespannte Brücke geschlossen. Die zweite wird durch den kurz vorher erwähnten Aquädukt begränzt; die 3te durch einen Holzstoß, dessen Inneres 2 slowakische Bauernzimmer vorstellt und wo zu gewissen Stunden die im nahen Gehege befindlichen sehr zahmen Hirsche durch den Ruf des Horns herbeigelockt und gefüttert werden. Die 4te Allee schließt die Hansenburg, der Markt Eisgrub die 5te, die 6te das prächtige Reitstallgebäude, die 7te ein lieblicher Schwanenteich und die 8te der orientalische Thurm.

Den bewunderungswürdigen Bau des letztern begann der Fürst Alois durch den Architekten Joseph Hartmuth im J. 1797, und Fürst Johann vollendete ihn durch Hinzufügung mehrer Verzierungen mit einem Gesamtaufwande von wenigstens 1 Million Kaisergulden. Dieser Thurm mit seiner Moschee ist durchaus aus Quadersteinen aufgeführt und ruht wegen der feuchten und sandigen Beschaffenheit des Grundes, auf 500 erlenen Bürstenpfeilern und 96 Rosten. Vor einer der

Hauptfronten des Gebäudes zeigt sich die größte Wasserfläche des Gartens, in der sich der ganze, 216 Schuh hohe Thurm spiegelt, der sich mitten aus der auf 12 toskanischen, 2 Klft. hohen und 3 1/2 Schuh dicken Säulen ruhenden Moschee erhebt, die aus 8 Säulen besteht. Vier derselben an den Ecken, je von 14 Schuh ins Gevierte und von 2 Klft. Höhe, sind mit runden Kuppeln gedeckt, die sich in einen metallenen, im Feuer vergoldeten, runden Knopf endigen, auf dem ein vergoldeter Halbmond angebracht ist. Sie zählen zusammen 36 Fenster und sind im Innern mit kostbaren Ottomanen, Teppichen, Arabesken, vergoldeten Korans = Sprüchen an den Wänden u. geziert. Auf dem Hauptgesimse, das um die Moschee herumläuft, stehen 12 türkische steinerne Thürmchen, jedes mit einem aus Stein gehauenen Kosschweif umwunden, und ebenfalls durch einen metallenen stark vergoldeten Knopf und Halbmond geziert, ganz im orientalischen Geschmack. Die Moschee ist 9 Klft. 4 1/2 Fuß hoch. Der Thurm hat 3 Gallerien und ist von außen, von da an, wo er sich über die Moschee erhebt, bis zur 2ten Gallerie achteckig, dann aber rund und mit türkischen Inschriften aus dem Koran von Bildhauerarbeit geziert. Vom Grunde an bis zur Erhebung über die Moschee mißt er im Durchmesser 5 Klft.; bis zur 1ten Gallerie 4 Klft. 3 Schuh; bis zur 2ten 4 und bis zur 3ten 3 Klft. 3 Schuh. Die Gallerien ruhen auf massiven Tragsteinen und sind mit Gittern versehen, so daß man auf denselben sicher herumgehen und die herrlichsten Ausichten genießen kann. Oben schließt den Thurm eine geräumige Laterne mit 8 gothischen, 6 Schuh hohen Säulen umgeben, auf welchen eine steinerne hohle Kuppel ruht. Dieser ist durch einen großen metallenen im Feuer vergoldeten Thurmknopf und darüber befestigten ebenfalls vergoldeten Halbmond geziert. Entzückend ist von der Gallerie dieser Laterne die Aussicht in 3 Provinzen des Kaiserstaates, nach Mähren, Oesterreich und in die Gebirge von Ungarn. Innerhalb des Thurmes geht eine freischwebende steinerne Schneckenstiege von 302 Stufen, mit einem eisernen Gitter versehen, bis in die Laterne, und gewährt einen herrlichen Anblick, weil man von unten bis hinauf und so umgekehrt von oben in die schwindelnde Tiefe durch das sich schlängelnde Gitter sieht ³⁹⁾. Zu diesem Thurme führen vom Schlosse aus

³⁹⁾ Bei der Aufführung war das bloße Gerüst schon an sich merkwürdig. Es wand sich 12 Mal schneckenförmig um den Thurm.

2 Aileen von kanadischen Pappeln, und ihn selbst umgeben verschiedene herrliche Baumgruppen und hohe Gebüſche von verſchiedenen Pappel-Plantanen, Lärchen- und andern Baumgattungen; das Viriodendron und Artemiſſa, Caſſia und Rhamnus, Zantoxylum und Hyppöpäe, Staphylea und Bacharis nebt 100 andern Baum- und Straucharten bilden hier zuſammen eine wahre dendrologiſche Schule.

In demſelben Park ſind, außer der in einer eigenen mit verſchiedenen fremden Baumgattungen bepflanzten Parthie ſtehenden prächtigen chineſiſchen Rotunda, deren Inneres mit koſtbaren, echten chineſiſchen Tapeten von bemalter Seide geziert iſt ⁴⁰⁾, und dem auf einer Halbinſel befindlichen holländiſchen Fiſcherhauſe, deſſen Portal aus Wallfiſchbacken gemacht iſt, noch zu bemerken: das Badhaus und der Muſentempel.

Das Erſtere wurde 1806 am Ufer eines großen Waſſerbeckens erbaut, und bildet ein längliches Viereck mit einem rückwärtigen Vorſprung; mißt in ſeiner größten Länge 9 Klft. 3 Sch., in der Breite 4 Klft., und hat ein großes Veſtibul (Halle) mit 4 doriſchen in gleicher Fronte freiſtehenden Säulen, kanneſirt und ohne Fuß. Im Hintergrunde des Veſtibuls iſt eine große halbrunde Niſche, deren Architrav von 2 Säulen, gleich dem erſtern, unterſtützt wird. In dieſer Niſche iſt ein Baſſin zum kalten Bade, aus welchem ein 12 bis 15 Fuß hoher Waſſerſtrahl emporſpringt, und in das man durch eine rechts angebrachte Thür und kleine Treppe hinabſteigt. Auf jeder Seite im Innern dieſer Halle ſind 2 Eingänge in die wohlſeingerichteten Badestuben, die mit warmem und kaltem Waſſer durch Röhrenleitungen verſehen werden. Die Parthie ringsherum iſt eine der ſchönſten des Parks. — Der 1809 erbaute Muſentempel ſteht am Ausgange des Drangerie-Hauſes, von welchem Punkte eine ſanfte Abdachung des Terrains die herrlichſte Ausſicht über den öſtl. Theil des Gartens, bis nach dem Thier-

ſicherte nach der Außenseite hin durch ein verſchalltes Geländer, und war ſo allmählig anſteigend, daß ein Korporal eines k. k. Chevaurlagers-Regiments bis zur Kuppel des Thurmes hinan und herab ritt, ohne daß ſein Pferd im mindeten geſtutzt oder Furcht geäußert hätte. ⁴⁰⁾ Sie waren einſt die Fierde eines gleichen Luſtgebändes in dem Garten zu Verſailles, wurden zur Zeit der Revolution daraus geplündert, und kamen durch einen ausgewanderten Marquis nach Wien, wo ſie der Fürſt Alois kaufte.

garten, dem Jagdhause und der Hansenburg gewährt. Das Atrium dieses 4eckigen Tempels tritt weit hervor, und hat in der Fronte 4, auf den Seiten aber (mit Einschluß der an der Ecke) 3 von Stein aufgeführte Säulen korinthischer Ordnung. Auch das Gebälke und der Fronton sind von hartem Stein mit Sparrenköpfen geziert. Vier Stufen führen von allen Seiten auf diesen offenen Vorderraum des Tempels, aus dem man durch eine in der Mitte angebrachte Glashür in das Innere desselben tritt — einen Saal von 4 1/2 Klft. in der Länge und 2 1/2 Klft. in der Breite, mit Nischen zu beiden Seiten, in denen noch vor Kurzem Statuen der Musen, gearbeitet von Joseph Klieber, Bildhauer und Direktor der Gravirkunst in Wien, standen, die nun eine andere Bestimmung erhielten und durch Blumen-Vasen ersetzt wurden. Sowol der äußere als innere Fronton des offenen Tempels und die Felder oberhalb den Nischen des Saales sind mit den kunstreichsten und geschmackvollsten Basrelief von demselben Meister geziert, und stellen mythologische Gegenstände vor.

Auf der Eisgruber Gemeinde = Wiese, die sich größtentheils am Saume des Parks und Thiergartens in ungeheurer, kaum übersehbarer Ausdehnung hinzieht, und auf welcher im Herbste Lanzier = Jagden auf Wildschweine, auch gesperrte Schieß = Jagden und Pferderennen gegeben werden, ließ Fürst Johann 1805 ein Jagdhans dicht am Rande des Thiergartens erbauen. Dieses hat einen vorspringenden Portikus mit 4 freistehenden Säulen toskanischer Ordnung, die im obern Stock eine freie Gallerie bilden, von welcher die Damen und Honoratioren dem Schauspiele der Jagd zusehen. Diese Gallerie geht um ein sechsiges Kabinet, das beheizt werden kann, unter welchem zu ebenen Erde die Jägerwohnung, unter der Gallerie aber ein Bogengang befindlich ist. Die Länge des Gebäudes beträgt 1 Klft. 4 Schuh, die Breite 4 Klft.

In dem nur 1/2 Stunde gegen D. von Eisgrub entfernten hschafft. Thiergarten ließ der Fürst durch den bereits angeführten J. Hartmuth 1807 die s. g. Hansenburg erbauen, nach Art einer verfallenen Ritterburg aus dem 14ten Jahrh., die auf ihrer Hauptseite einen hohen, runden und ein etwas niedern sechigen Thurm an den Ecken hat. Dieser vordere oder Haupttheil des Gebäudes hat 2 Stockwerke, der rund hohe Thurm aber 3 derselben und noch eine höhere Gallerie. Derselbe Haupttheil des Gebäudes ist mittelst 2 hohen Mauern

und steinernen Gallerien auf denselben, worauf sich mehre kleine Wart- und Burghürmchen befinden, noch mit 2 andern Thürmen verbunden, deren einer 4^s, der andere Gedig ist, so daß dadurch ein gesperrter 4eckiger Hof entsteht. Zu ebener Erde ist eine Wohnung für einen Revierjäger, nebst einigen Zimmern für zufälligen Gebrauch; im Stockwerk aber ein großer, 12 Rft. langer und 4 Rft. breiter Saal mit 2 Nebenzimmern, und in den Thürmen ebenfalls noch andere Zimmer. Die innere Einrichtung und Malerei des Saales und der Zimmer ist im Geschmack des 14ten Jahrh. Der Eingang zu ebener Erde ist gothisch gewölbt, und mit Lanzen, Wurffspießen, Hellebarben, Pickelhauben und Turnierfähnchen (wirklichen Alterthümern aus dem 16ten Jahrh.) verziert. An der Thüre der in das Stockwerk führenden Wendeltreppe steht ein geharnischter Mann, gleichsam als Schildwache. Der Saal ist mit reichen Mobilien der Vorzeit, mit Tischen, Stühlen, Truhen, Uhren, Kästen sammt gläsernen und porzellanenen Aufsätzen, die höchst merkwürdige Alterthümer sind, eingerichtet. Die Truhen so wie die Tische in den Zimmern, sind mit edlen und halbedlen Steinen eingelegt und von der prachvollsten toskanischen Musiv-^{Ar}beit. Ehrwürdige Eichen von 400 J. und darüber umgeben diese Waldburg, ohne doch gänzlich die Aussicht zu benehmen, die man besonders von den obersten Gallerien ungestört genießt, theils nach den schönen Waldwiesen längst der Taja, auf denen oft Heerden von Wild weiden, theils nach andern Punkten, besonders gegen den Apollo-Tempel und den Musen-Tempel von Eisgrub. Auf den Waldhorn-Ruf nähert sich das Wild bis an die Mauer der Burg, oft bis in den einsamen Hof derselben, und erhält seine Nahrung. Die Taja umfließt sie im Halbzirkel, und von 2 Seiten führen Brücken bis nahe zu den Thoren ihres geräumigen Hofes, zu dessen Verzierung ein paar alte, hochstämmige Weiden noch das ihrige beitragen, während Störche auf den Zinnen des Gebäudes hausen.

Zwischen Eisgrub und der niederöstr. Hschft. Feldsberg dehnen sich von N. nach S. 4 große Teiche der Reihe nach, wovon die ersten 3 nur durch Dämme von einander getrennt sind; der 4te aber, etwa 400 Schritte weit von dem dritten entfernt, mißt allein über 2 Stunden im Umfange; indessen haben auch die andern 3 zusammen eine Ausdehnung von $\frac{3}{4}$ Meilen und die Länge von D. nach W., bei einer sich ziemlich gleichbleibenden Breite von 400 Rft. Diese Teiche machen zugleich

zwischen Mähren und Oesterreich die Gränze, so daß diese Provinz auf der Süd- jene auf der Nordseite derselben liegt. Längs ihrer Ufer ziehen sich beiderseits, eine ziemliche Strecke weit, Anhöhen, von denen das Auge eine entzückende Aussicht und eines der herrlichsten Panoramen genießt. Die Verschönerung dieser Teiche und ihrer Ufer war seit 26 J. die angelegentlichste Sorge des fürstl. Besitzers. Ihre Ufer wurden von angränzenden Morästen befreit, Inseln wurden in denselben aufgeworfen, die ihnen keinen geringen Schmuck verleihen; ein neuer Damm von einigen 100 Klaftern Länge und mit nöthiger Festigkeit erbaut, über den der Allee-Weg von Eisgrub nach Feldsberg führt, und von beiden Seiten wurden die schönsten offenen Gärten und Promenaden angelegt, zu welchem Ende mehr als 1 Million Bäume und Sträucher hierher gepflanzt und jahrelang begossen wurden. Diese anmuthige Umgebungen zieren nun auch die prachtvollsten Gebäude. Darunter gehören:

Der **Neuhof**, eigentlich ein prächtiger Meierhof (seit 1809), dessen Hof ein Biered bildet mit 2 Hauptfronten. Auf der südl. Seite nämlich steht die Fruchtscheune ganz in der Mitte, an die sich rechts und links Arkaden anschließen. Die zweite Hauptfronte gegen N. hat in ihrer Mitte von Außen einen halbrunden vorspringenden Portikus mit Pfeilern, aus welchem man mittelst einer großen Glashür in einen zirkelförmigen Saal tritt, durch 2 Seitenthüren aber in den rückwärts ebenfalls halbrunden und mit dem Saal concentrisch gebauten Kuhstall. Drei große Glashüren beleuchten den Saal, und 3 entgegengesetzte verschlossene befördern das Licht in den Stall den man von hier aus ganz übersehen kann. 20 Schweigekühe an einer Krippe von rothem Marmor stehen mit den Köpfen gegen die 3 rückwärtigen Glashüren des Saales. Auf beiden Seiten dieses Gebäudes wiederholen sich die zierlichen Arkaden. Jede, auch die beiden Seitenfronten des Hofes, hat eine Länge von 50 Klaftern. Letztere enthalten die verschiedenen Abtheilungen der Schaffställe für 1000 Stück der edelsten Rasse, nebst Wohnungen für das Meierhof-Personale. Die Gänge zu den Ställen sind nur von der innern Seite des Hofes angebracht, die Außenseiten gleichen mehr einem Pallaste. Die Ausichten von hier sind bezaubernd schön, und die wohlunterhaltenen Promenaden-Wege führen von hier nach allen Richtungen dieser höchst anmuthigen Gegend. Der Hof gehört zur Hof Feldsberg.

Westlich von diesem Gebäude, ebenfalls auf einer mäßigen Anhöhe der Leichufer, steht der Apollo-Tempel am s. g. Mühlsteiche. Von hier aus übersteht man nicht nur den ungeheuern Wasserspiegel aller 3 Teiche nach der ganzen Länge und Breite, sondern auch noch einen Theil des vierten, sammt allen ihren reizenden Umgebungen und Pachtgebäuden. Dieser Tempel hat 8 dorische freistehende Säulen von 2 1/2 Fuß Durchmesser in seiner vordern Front, welche ein Gebälk mit Dielenköpfen tragen. Die 2 mittlern Säulen wiederholen sich und dekoriren eine große Nische, die oben mit einer Halbkuppel geschlossen ist. Rechts und links von dieser Nische laufen Gänge, deren Wände mit Pilastern geziert sind, denen die übrigen Säulen gegenüber stehen. In diesen Wänden sind 4 halbrunde Basreliefs angebracht mit Allegorien auf das Wasser und dessen fabelhafte Gottheiten; in der Nische aber ein großes starkes Basrelief mit vielen Gruppen von allegorischen Figuren nach der ganzen Rundung der Wand, und in ihrer Mitte im noch größern Maßstabe Apollo mit dem Sonnenwagen. Außerhalb auf dem Parapete des Gebälkes stehen 4 Figuren frei in Lebensgröße. In einer Attika über den großen Bogen der Nische sind zu beiden Seiten schwebende Najaden, welche Kränze halten. Auf dem obersten Plateau der Kuppel ist eine Aussicht-Gallerie. Figuren und Basreliefs sind von Direktor Klieber kunstreich und geschmackvoll verfertigt und das Ganze wurde nach dem Plan des geistreichen Architekten, H. Kornheusel 1817 vollendet.

Westlich von dem so eben besprochenen Neuhofe, am südl. Ufer des s. g. mittleren Eisgruber Teiches, steht der Circus der 3 Grazien, ebenfalls mit der Hauptansicht gegen die Teiche und gegen Eisgrub. Er bildet einen Halbzirkel, der sich an 2 Seitenvorsprüngen anschließt, durch deren große Eingangsöffnungen man in den um den Circus herumlaufenden Säulengang eintritt, der aus 12 freistehenden Steinsäulen ionischer Ordnung von 2 1/2 Schuh im Durchmesser gebildet wird. An der Wand dieses Ganges wiederholt sich die Architektur durch 12 dorische Pilaster, in deren Zwischenfeldern 10 Nischen mit Statuen aus Stein in Lebensgröße — symbolische Figuren, Künste und Wissenschaften vorstellend — sich befinden. Die ganze Front des Gebäudes ist 22 Klft. lang. Im Mittelpunkt des halbrunden Vorplatzes stehen frei und gleichweit von der Plonade entfernt, die 3 Grazien auf einem erhäbenem Podamente, ein von Kennern allgemein gepriesenes Meisterstück der

Bildhauerkunst. Mittelft einer Thür in der Mitte der Calonnade gelangt man in einen Saal mit marmorirten Wänden und einem Fußboden von Musivarbeit, beides nach einer neuen Erfindung von italienischen Meistern. In der Mitte des Saales steht auf einem Granit-Postamente eine Psyche, in Blei gegossen von Riesling. Die Decke ist mit so künstlicher Malerei geziert, daß jedes Auge sie für Basreliefs-Arbeit hält. Aus der Rückseite des Saales tritt man in einen Porticus mit 4 dorischen Säulen, dessen Boden mit derselben Musivarbeit geziert ist. Blumenparterre, Terrassen und schöne Pflanzungen tragen, so wie bei allen Prachtgebäuden des Fürsten, nicht wenig zur Verherrlichung dieses Circus bei, der zugleich durch seinen gut gewählten Standpunkt eine bezaubernde Aussicht gewährt. Den Plan dazu entwarf der Architect Engel, und führte ihn auch 1825 aus.

Diesem Gebäude gegenüber auf dem entgegengesetzten Ufer desselben Teiches liegt noch etwas höher das f. g. Jägerhaus am Teiche, eigentlich ein Saalgebäude, welches ein Bierdeck bildet, mit einem Stockwerke, an das sich zu beiden Seiten Arkaden mit 5 Bogenöffnungen anschließen. Die innere Einteilung besteht zu ebener Erde aus einer Wohnung, ursprünglich für einen Jäger, nun für einen Gärtner bestimmt. Diese Wohnung ist an der Rückseite angebracht. Von der vordern oder Teich-Seite führt der Eingang durch ein in der Mitte angebrachtes Thor zu einem Vestibul, von da über eine freie halbrunde Stiege in den ersten Stock zuerst durch ein Vorzimmer, dann in einen Saal mit 5 Fenstern und 1 Balkon, auf dem man eine der freundlichsten Aussichten genießt, denn einen schönen Wasserspiegel, der zugleich mit solchen Umgebungen und Gruppierungen ausgeschmückt ist, wird man nicht leicht irgendwo antreffen. Der Bau des Ganzen fällt in das J. 1816.

An der südlichen Seite des 3ten oder Bischofwarter Teiches ließ der Fürst ein Fischerhaus in der Mitte einer freundlichen Gartenanlage erbauen, in deren Umfang mehre geschmackvoll angelegte Fischgehalter die Stelle eben so vieler zierlicher Bassins vertreten. Das Innere des Hauses ist mit Emblemen der Fischer verziert, unter denen 2 ungeheure echte Wallfischrippen sehenswerth sind, und mit Spiegeln, die nach verschiedenen Aussichten gerichtet sind, in denen sich die herrlichsten Landschaftsgemälde reflectiren.

Am Ende desselben Teiches, mit der Aussicht nach Ost über alle 3 vorherbenannte Teiche, mitten auf der Gränzlinie zu

schen Mähren und Oesterreich, ließ Fürst Johann vielleicht das schönste Gränzmal erbauen, das irgend in der Welt zu finden ist, und seine ganze Umgebung, vorher eine sumpfige Heide, in den reizendsten Garten verwandeln. Zu dem Ende mußte der Teich vergrößert werden, um Erde zur Erhöhung des Terrains zu gewinnen. Das Gränzmal, ein bloßes Pracht- und Schaugebäude, mußte auf Piloten und Röstern gebaut werden. Dasselbe ist in seiner Form sehr abwechselnd aber höchst symmetrisch! Es hat in der Mitte einen großen Vorsprung mit Portalen und 3 offenen großen Bögen, durch deren mittleren ein schmales Wasser läuft, das nach der Karte die eigentliche Gränzlinie der beiden Provinzen bildet, die sich dann mitten durch die Teiche fortzieht. Auf diese Art steht die eine Hälfte des Gebäudes in Oesterreich, die andere ganz gleiche aber in Mähren. An dieses vorspringende Mittelgebäude, welches allein eine Front von 9 Klaftern hat, schließen sich zu beiden Seiten in einer Höhe von 3 Klftn. schwebende Gärten oder Terrassen an, jede von 8 Klft. 2 Schuh Länge, vor diesen tritt das Mittelgebäude noch um 3 1/2 Klft. hervor. Auf diese Terrassen folgen noch zu beiden Seiten kleinere Vorsprünge, jeder von 4 Klft. 4 Schuh Länge, so, daß das ganze Gebäude eine Länge von 35 Klft. hat. Ein geschweifeter Aufgang mit einer Mauereinfassung vermehrt diese Länge noch auf jeder Seite um 15 Klft. Diese beiden Aufgänge führen von jeder Seite zuerst in einen kleineren über den Seitenvorsprüngen befindlichen Saal, der auf den Ecken breite Pfeiler hat, zwischen welchen auf allen 4 Seiten 2 Säulen dorischer Ordnung stehen, auf denen Blumengehänge angebracht sind. Ober dem Hauptgesimse ist in einer Höhe von 3 Schuh ein Parapet, welches auf einem glatten Fronton zuläuft, und in dessen Mitte sich auf allen 4 Seiten Blumenkränze befinden. Aus jedem dieser kleinern Säle gelangt man sodann auf eine der beiden Terrassen von 8 Klft. 2 Schuh Länge und 3 Klft. 4 Schuh Breite, welche gegen den Teich ganz offen, auf der Rückseite aber mit Arkaden und dorischen Pilastern verziert sind. Diese Arkaden sind mit Jalousien versehen, um die Blumen und Gewächse vor den Nordwestwinden zu schützen; vorn auf der offenen Seite aber zieht sich ein sehr geschmackvolles Stangen- oder Spießgitter von gegossenem Eisen grün angestrichen und an den Spitzen vergoldet bis an den großen Saal des mittleren der Hauptgebäudes, welcher 36 □ Klft. mißt, und mit 8 zwischen freistehenden Säulen verziert ist, zwischen denen auf

3 Seiten große Glasthüren angebracht sind; die rückwärtige Seite derselben aber hat eben so hohe Spiegel, in denen sich das Bild aller 3 Teiche sammt ihren Umgebungen wiederholt. Der Plafond ist mit einem schönen Gesimse verziert und die Wände geschmackvoll decorirt. Durch die Glasthür der Vorderseite, der Spiegelseite gegenüber, gelangt man auf einen großen Altan, der vorn 4 freistehende dorische Säulen hat, auf denen Bögen ruhen, welche mit 3 Kuppeln eingewölbt sind. Ober diesen Kuppeln kömmt das Hauptgesims, welches mit Tragsteinen verziert ist und um den großen Saal herumläuft. Auf der Vorderseite ist über diesem Gesims noch ein Parapet, auf welchem die Aufschrift steht: »Gränzmahl zwischen Oesterreich und Mähren.« Der Altan so wie die Säle sind mit großen grauen Marmorplatten gepflastert, und zwischen den Säulen desselben ist dasselbe Gitter, wie bei den Terrassen. Zu ebener Erde hat das mittlere Gebäude, wie schon gesagt, in der vordern und rückwärtigen Front 3 große offene Bögen, welche auf Pfeilern ruhen und eine Halle von 12 Kuppeln bilden. Die Wand der Terrassen ist zu beiden Seiten mit Pilastern und Blindfenstern verziert, die mit Jalousten gedeckt sind. Die beiden Seitenvorsprünge endlich haben zu ebener Erde durchsichtige gewölbte Hallen. Auf einem der Parapete gegen die Terrassen sieht man das Wappen der Provinz, auf deren Boden die Terrasse steht.

Rückwärts von dem Gebäude sind Gartenanlagen und ein Bassin mit Schwänen; ganz in der Mitte des Hintergrundes eine liegende Nymphe von Stein mit einer Urne, aus der ein spiegelreiner Quell in ein kleines Becken herabstürzt, aus dem er in den Schwanenteich, und von da durch den mittlern Bogen nach den großen Teichen in gerader Linie läuft. Die Durchsicht vom Hintergrunde durch die offenen Bögen nach den Teichen ist entzückend. An der Vorderseite des Gebäudes sind Blumenrabatten. Die Aussicht von dem Balkon ist besonders bei untergehender Sonne höchst magisch, wegen der vortheilhaften Beleuchtung der Teiche und ihrer schönen Umgebungen. Einen noch schönern und imposanteren Effekt bringt die aufgehende Sonne hervor; wenn sie ihre horizontalen Strahlen durch die großen Glasthüren nach den Spiegeln des Saales wirft, und man gerade am Ende des großen Teiches über dem Damme befindet, man glaubt dann einen dicken Feuerstrom aus dem Gebäude herausstürzen zu sehen, der noch durch den Spiegel des Bassins zehnfach verlängert wird; auch die übrigen Glasthüren schei-

dann in Flammen zu stehen, und dieser feurige Feempallast wiederholt sich im Wasser in noch weit vergrößertem Maßstabe.

Der Vollständigkeit wegen muß hier auch noch des Leimerwaldes mit dem s. g. Rendez-vous und des Solonaden-Gebäudes auf der Reisten und zwar aus dem Grunde gedacht werden, weil beide Punkte, wiewol schon in Desterreich liegend (Hft. Feldsberg), nur höchstens 2 Stunden von Eisgrub entfernt und so merkwürdig sind, daß sie von Natur- und Kunstfreunden nicht übergegangen werden dürfen.

Der Leimerwald fängt einige 100 Schritte hinter dem schon erwähnten Neuhofe an und dehnt sich von da südlich gegen Feldsberg und Reinthal, östlich aber gegen Kundenburg hin, wo er sich den Wäldern dieser Herrschaft fast anschließt. Er verdankt gleich den übrigen Feldsberger Forsten dem Fürsten Karl Euseb sein Dasein, welcher um 1660 ganze Fichten- und Tannenwälder von seinen nordmährischen Hschften. hierher verpflanzte, indem er alljährig Hunderte, ja Tausende 1 1/2 Rft. hohe Fichtenbäume »im Schlas« ausgraben und nach Feldsberg übersetzen ließ ⁴¹⁾. Seine Nachfolger verschönerten und vergrößerten ihn dergestalt, daß er jetzt einige Tausend Joch enthält. Ein großer Theil desselben ist für die Parforce-Jagden, ein anderer zum Thiergarten bestimmt, und dieser von jenem durch einen hohen Zaun abge sondert: der ganze Wald aber mit beiden Absonderungen wurde durch den Fürsten Johann mit einer Mauer umgeben. Diese kostspielige Mauer ist durchgängig 7 Schuh hoch, 10,000 und einige Hundert Rft. oder 2 1/2 Meil. lang, aus gepreßten Ziegeln von besonderer von dem fürstl. Architekten Hartmuth erfundenen Masse solid erbaut, mit einem Kalkanwurf verkittet und übertüncht. Im Innern durchschneiden ihn mehre Hauptalleen, von denen die längste 3050, die kürzeste 620 Rft. lang ist, so wie viele Jagd- und Reitsteige; auch ist er mit einem Hirsch-, einem Tannenwald- und einem Rehegloriett an angemessenen Punkten geziert.

Auf einen der höhern Punkte dieses Parkes wurde nach Hartmuth's Plan vom Architecten Kornheusel (1810 — 1813) das s. g. Rendez-vous erbaut, welches dem Außern nach den schönsten römischen Triumphbogen vorstellt. Schwerlich

⁴¹⁾ Seine diesfalligen Instruktionen an den Pfleger der Herrschaften Eisenberg und Hohenstadt, Valentin Gabriel v. Engelstein, aus den J. 1660 — 1662 sind noch vorhanden.

hat die Baukunst der neuern Zeit etwas Geschmackvolleres geliefert. Die Dimensionen des Gebäudes sind wahrhaft römisch. Sein Bogen ist 6 Klstr. hoch und 3 Klstr. breit und beide Fronten reich verziert. Auf jeder derselben tragen 4 große korinthische Säulen von 3 Fuß im Durchmesser und 30 Fuß Höhe das reich verzierte Gebälk, über das sich noch eine hohe Attika erhebt, unterhalb welcher auf der südlichen Fronte mit vergoldeten Buchstaben die Aufschrift steht: »Dianae venatrici ejusque cultoribus«; ober dieser Aufschrift aber ist ein sehr langes Basrelief-Bild mit fast lebensgroßen Figuren bei 30 an der Zahl, das lauter Gruppen und Scenen enthält, die auf die Jagd anspielen, und ein längliches Viereck ausfüllen, das 3 Viertheile von der Breite der Fronte einnimmt. Dieses Bild deckt die Rückwand von einem im Innern befindlichen prachtvollen Saale, der 10 Klst. lang und 5 Klst. breit ist, und dessen Fenster auf der andern Fronte und seitwärts angebracht sind. An eben dieser Fronte ist unterhalb der Fenster die Aufschrift zu lesen:

„Has tibi, blanda soror Phoebi, sacrarimus aedes:
Intactus semper crescat tibi lucus honori!“

Vortreffliche Bildhauerarbeit mit Figuren in Lebensgröße schmückt auf jeder Fronte die Felder zwischen den Säulen rechts und links des Bogens, so daß in der untern Abtheilung derselben 2 ganz runde Medaillons, oberhalb denselben aber 2 längliche Bilder von 11 Schuh Länge und 8 Fuß Höhe zu sehen sind. Die Gegenstände in den erstern, und zwar auf der Seite, wo sich das große Basrelief befindet, sind: ein Faun, wie er den jungen Bacchus die Musik lehrt, dann die Göttin Diana in sitzender Stellung, wie sie ein Reh liebkoset. Auf der andern Fronte: der schlafende Endymion und eine Bacchantin. Die 4eckigen Bilder enthalten auf der ersten Seite eine Parforce-Jagd, und eine Saujagd mit Figuren zu Pferde; auf der andern Seite eine Bärenjagd, und Diana im Bade, wie sie von Actäon beleuchtet wird. Auf den mittleren Säulen stehen auf jeder Seite 2 kolossale Figuren, die 4 Tageszeiten vorstellend. Die Wölbung des Bogens ist mit Cassettonen, großen Rosetten und andern Verzierungen ausgestattet, und ober jedem Eingang rechts und links eine Fama. — Alle diese Figuren und Bilder, so wie das ganze Gebäude sind von Stein aus der Gegend von Eisgrub in Laststücken von 80 bis 100 Centner Gewicht bei diesem Bau verwendet wurde. Unter dem Bogengewölbe sind rechts

und links die Eingänge zur Stiege nach dem erwähnten Saale, und zur Wohnung eines Jägers. Die Umgebungen erhielten manche dem Gebäude höchst angemessene Verschönerung.

Eine, wo nicht reichere, doch noch erhabnere Architektur bietet sich in dem Colonaden-Gebäude, oder dem sogenannten Monumente auf der Reisten dar. Es steht auf einer bedeutenden freien Anhöhe dieses Namens ganz nahe bei Feldsberg, auf der man ringsherum ein 10 und mehrere Meilen weit ausgebreitetes Panorama von 3 Provinzen der Monarchie, nämlich Mähren, Ungarn und Oesterreich, genießt. Die architektonischen Verhältnisse derselben fesseln die Bewunderung jedes Kenners, und bald entdeckt man in demselben ein prachtvolles Monument, das der Erbauer dem Andenken der vor ihm hingeshiedenen Aeltern und Brüder gewidmet hat. 24 korinthische Säulen sind in einem länglichen Viereck von 24 1/2 Klft. Länge und 2 1/2 Klft. Breite in 2 Reihen aufgestellt; an beiden Enden sind Pavillons mit Stiegen, um auf die obere Gallerie oder Terrasse zu kommen. In der Mitte befindet sich ein 14 Fuß breiter Bogen mit 2 Seitenflügeln. Die 30 Fuß hohen Säulen stehen zu beiden Seiten des Bogens auf einem niedern Sockel, und tragen bloß das Gebälk mit einer Balustrade. Mit dem Endpavillons und den breiten Bogenflügeln in der Mitte hat es daher 4 volle Körper und 3 freie Oeffnungen. Auf der Nordseite gegen Eisgrub sind in der untern Abtheilung dieser vollen Körper des Gebäudes 4 Nischen mit kolossalen Statuen von 8 Fuß Höhe, den Vater (Fürst Franz), die 2 verbliebenen Brüder (die Fürst. Philipp und Ludwig) und den Fürsten Johann selbst vorstellend. Die Inschrift lautet: »der Sohn dem Vater; der Bruder den Brüdern« — Rückwärts: »den Manen der Unvergesslichen der einzig überlebende Sohn.« Auf der Rückseite sind in eben solchen Nischen 4 gezierete hohe Vasen. In der obern Abtheilung sind um jeden dieser 4 Gebäudekörper 4 viereckige Basreliefs, also 16 an der Zahl, mit anspielenden Allegorien auf den Charakter, auf die Künste und die vorherrschenden Neigungen der durch die unterhalb stehende Figur jedesmal bezeichnenden Person. Den Bogen zieren Rosetten nebst Cassettonen an der Wölbung, und an Außen auf jeder Fronte rechts und links eine Fama. Das ganze Gebäude ist von Stein in großen Massen in 6 J. errichtet und wurde 1817 vollendet. Zur zweckmäßigen Verschönerung der Umgebungen dieses herrlichen Monuments hat, so wie

bei allen Gebäuden des Fürsten v. Lichtenstein, die schöne Gartentkunst der Architektur schwesterlich die Hand geboten⁴²⁾.

Nebst dem Markte Eisgrub gehören zu dieser Hsft. noch folgende Dörfer :

1. Milowitz (Milowice), wo. 1 1/2 St. nahe an der Taja eben gelegen, hat 84 H. mit 440 E. (211 mnl. 229 wbl.). Hier besteht eine der Eisgruber Pfarre untergeordnete und dem Patronat des k. k. Religionsfonds seit 1769 (als dem Stiftungsjahre) unterstehende Lokal-Cooperatur, deren dem hl. Oswald gewidmete Kirche mit 3 Altären von dem Selowitzer Dechant, Benedikt Haan (früher Pfarrer in Eisgrub) 1742 auf dessen eigene Kosten erweitert wurde. Außer 1 Schule ist hier 1 Mühle an der Taja (»Frauenmühle«) mit 3 Gängen.

2. Neumühl (Nowý Mlegný), 1 1/4 St. wnw. am linken Ufer der Taja, ohne Zweifel eine neuere Ansiedlung von 50 H. mit 313 E. (152 mnl. 161 wbl.). Es ist hier ein Weierhof mit 40 Stk. veredelten Rindern und 1 Mühle von 6 Gängen außer 1 Breingang, beide obrigkeitlich.

3. Neudeck, 1/2 St. w. am rechten Ufer der Taja, zählt in 47 H. 520 E. (124 mnl. 126 wbl.). Die dasige, von dem bereits erwähnten Selowitzer Dechant Benedikt Haan 1743 erbaute St. Laurentz-Kapelle mit 1 Altar gehört, sammt der Gemeinde, zur Eisgruber Pfarrkirche; die obrgkfl. Mühle von 9 Gängen und die Brettsäge betreibt die Taja. Von der im 13. Jahrh. hier bestandenen Burg (s. die Besitzer) findet sich keine Spur vor, es sei denn, daß sich für die Stätte derselben ein in dem s. g. Auwalde, nächst der »Ais« oder »Urwehree, mit Dämmen umgebener Platz, den man jetzt noch die »Heidenstätte« nennt, annehmen ließe.

4. Prittlač (Prikulky), 1 St. wnw. am südl. Abhange eines Weinbügels und am linken Ufer der Taja, hat 172 H. mit 900 E. (409 mnl. 491 wbl.). Die hierortige Pfarke unter dem Titel der hl. Margareth, k. k. Dekanats untersteht sammt Pfarre und Schule dem Schutze des k. k. Religionsfonds, hat 3 Altäre deren Blätter der Jesuit Ka

⁴²⁾ Die Merkwürdigkeiten der Umgebungen von Eisgrub sind öfters (z. B. im Patriot. Tagebl. 1805 Nro. 24 flg.; in Sartori's Länder- und Völkermerkwürdigkeiten des österr. Kaiserthums 2ter Thl. u. a.) beschrieben worden, am erschöpfendsten aber in der obbenannten Zeitschrift.

gemalt, einen hohen, auf Kosten der Gemeinde 1765 erbauten und mit Kupfer zierlich eingedeckten Thurm, worin, sonderbar genug, das Gemeinderathszimmer nebst mehren Behältnissen besündlich, und wurde zu Gunsten des Stiftes Welchrad, dem sie sammt dem Zehent bis zu dessen Aufhebung gehörte (s. oben), vom Dlm. Bischof Robert 1222 zur Pfarre erhoben und ihrem Sprengel das längst eingegangene nahe („infra terminos ejusdem ecclesiae“) D. Massowitz zugewiesen ⁴³). Gegenwärtig ist zu ihr außer Prittlach nur noch das D. Neumühl eingepf. Die Gemeinde betreibt einen starken, schon 1371 kultivirten Weinbau, hat 1 Ziegelbrennerei und ist von den meisten obrgkfl. Frohnen befreit, indem jeder Insaß nur zu 7 Tagen Robot jährlich verpflichtet ist.

5. Steurowitz = Groß (Welke Stagerowice, auch Ssturowice, ehemals Sstirowice), 2 1/2 St. wnw. nahe bei Auspitz an einem sanften Hügel gelehnt, enthält in 202 H. 1080 E. (503 mnl. 577 wbl.), und hat 1 Ziegelbrennerei. Hier bestand im 15. Jahrh. eine Pfarre ⁴⁴), welche in Folge des Umsichgreifens der protestantischen Lehre einging, worauf die den hh. Georg und Niklas geweihte Kirche mit nur 1 Altar (Blatt von dem Finger Maler Hanns Sommer 1679) der Auspitzer Pfarrkirche als Tochter zugewiesen wurde und es bis 1785 blieb, wo der k. k. Religionsfonds hier wieder eine Lokalie stiftete, unter dessen Schutz sie sammt der Schule auch steht. Diese Gemeinde erhielt eben so wie Klein = Steurowitz, laut Begabnisses des Fürst. Karl v. Lichtenstein vom 22. Aug. 1600 die Befreiung vom Anfallsrecht gegen jährl. 30 Thlr. mähr., Befreiung von den meisten Frohnen gegen 300 Thlr., von der Waisenstellung, vom obrgkfl. Weinschank, vom Bergrecht und Zehent. Ueberdies wurden auch die neu auszusetzenden öden Weingärten auf 5 J. vom jeden Zehent freigesprochen ⁴⁵).

6. Steurowitz = Klein (Male Stagrowice), 2 St. n. an der durch Auspitz nach Hungarn führenden Strasse meist eben gelegen, zählt in 87 H. 502 E. (222 mnl. 280 wbl.). Der Ort ist nach Auspitz eingepf., hat aber 1 eigene Schule und 1

⁴³) Urf. ohne dat. im Welchrad. Codex. ⁴⁴) 1476 präsentirte die Abtissin des König. Klosters zu derselben einen Ulrich Gleis v. Gumpoldskirchen. Monast. Morav. Ser. Abbatiss. p. 502. Mapt, ⁴⁵) Fürst Karl bestätigte dies im J. 1633 ddo. Feldsberg an Maria Magdalena. F. M.

der Auspizier Pfarre unterstehende Tochterkirche, welche der hl. Katharina geweiht ist, nur 1 Altar hat (Blatt von Korompai gemalt) und im 16. Jahrh. eine Pfarre war (s. oben die Besitzer). Die Einwohner tragen eine der hannatischen sehr ähnliche Kleidung.

Noch gehört zu Eisgrub der kleinere Theil des D.

7. Saiz (Zagecý), bestehend aus 187 G. (86 mnl. 101 wbl.) den größeren besitzt die Hsft. Pawlowiz.

Alle diese Ortschaften haben durch die französischen Invasionen in den J. 1805 und 1809 bedeutend gelitten.

Unter obrgkfl. Schutze steht die Municipalstadt Auspiz (mähr. Hustopec, latein. Hustopetium). Sie liegt in einem von 2 unbedeutenden Bächen bewässerten Thale, zu beiden Seiten der von Brünn nach Göding gebahnten Handelsstraße, angelehnt an eine von N. nach D. streichende Hügelreihe, und ist 4 Stund. osd. von Brünn entfernt. Auspiz besteht aus der eigentlichen mit einer Mauer umringten Stadt und 4 Vorstädten (Böhmendorf, Langezeil, Burgstadt und Labor), und zählt sammt diesen 376 H. mit 2906 (1413 mnl. 1493 wbl.) G., welche, mit Ausnahme von 11 Juden (7 mnl. 4 wbl.), insgesammt katholisch sind und Teutsch und Mährisch sprechen. Den 4eckigen etwas unebenen Stadtplatz umgeben gutgebaute Häuser, worunter auch das bethürnte Rathhaus, und die Mitzieren, außer 1 steinernen Röhrkasten (erbaut 1595), eine, auf Wohlthäterkosten (darunter der Bürger Franz Adler mit 1500 fl.) im J. 1737 zur Ehre der hh. Dreifaltigkeit, der unbefleckten Empfängniß Mariens und der hh. Schutzpatrone gegen die Pest erbaute 8 Klft. hohe Bildsäule von Stein, und die Pfarr- und Dekanatskirche ⁴⁶⁾ unter dem Titel des hl. Wenzel. Die letztere ist unstreitig das merkwürdigste Gebäude der Stadt, im s. g. gothischen Style erbaut, von 18 von Quadersteinen aufgeführten Pfeilern gestützt, und hat nebst 7 Altären (das Blatt des hohen malte Heinrich Hof 1742), 4 zierliche Thürme mit (öfters) übergossenen Glocken in 2 derselben, 9 Grabsteine dasiger Rathsverwandten und an der nördl. Seite eine Kapelle, welche man für die ursprüngliche (Tempel?)

⁴⁶⁾ Zum Auspizier Dekanate gehören die Pfarren: Auspiz, Groß-Niemtschitz, Paudram und Pawlowiz; dann die Lokalien: Auer-schitz, Ober-Bojanowitz, Gurdau, Klein-Niemtschitz, Groß-Steuermiz, Poppiz, Schalmiz und Tracht.

Kirche hält *7). Zum Sprengel derselben ist, nebst Auspiss selbst, nur das D. Klein-Steurowitz zugewiesen, das Patronat aber gehört, seit Aufhebung des Nonnen-Stiftes Königskloster in Alt-Brünn, dem Landesherrn. Als der bekannt älteste Pfarrer daselbst kommt 1324 ein Milota urkundlich vor, im 16. Jahry. aber gerieth auch sie in den Besitz von Nichtkatholiken *8). Außerhalb der Stadt auf dem »Kreuzberge« benannten Hügel steht auch die wegen Pestabwendung im J. 1763 in Kreuzesform erbaute und dem hl. Rochus gewidmete niedliche Kirche mit 3 Altären, während die ehemalige Spitalkirche zum hl. Geist längst zum Militairmagazin verwendet wird. Die dasige, 1756 gestiftete Residenz für 6 Priester aus dem Orden der frommen Schulen mit einer Kapelle für die Schuljüngend, ist ein schönes, leider nicht vollendetes Gebäude von 2 Stockwerken, worin diese Ordensmänner bis 1774 die lateinischen Klassen lehrten, seitdem aber nur eine deutsche Hauptschule von 3 Klassen besorgen. Nebst dieser besteht hier auch 1 Mädchenschule in einem gemietheten Lokale. — Die Stadt hat ihren eigenen Magistrat mit einem Bürgermeister und 4 Råthen, worunter einer geprüft, ferner 1 von der Obrigkeit 1555 gestiftetes Spital mit einem Stammvermögen von 12012 fl. W. W. für die Pflege von 6 Dürftigen und eine Armenanstalt, welche 20 Personen mit 30 fr. C. M. täglich theilt. Für Gesundheitspflege bestehen 1 Stadtphysikus, 2 Wundärzte, 3 Hebammen und 1 Apotheke. Die Einwohner leben von der Landwirthschaft, Gewerben und vom Handel. Die den Bürgern gehörige landwirthschaftliche Bodenfläche beträgt: 663 $\frac{3}{4}$ Joch 4 $\frac{3}{8}$ □ Kl. an Aekern, 544 $\frac{3}{4}$ J. 5 $\frac{2}{8}$ □ Kl. n Gårten und Wiesen, und 2213 $\frac{1}{8}$ J. 23 $\frac{2}{8}$ □ Kl. an Weinårten. Der Boden ist in der Ebene schwarzleutig oder lehmig id sehr fruchtbar, auf den Hügeln gegen N. und D. meist fest lagerter Flugsand, theilweise mit schlechtem Sandstein unterischt, mit Sand untermischte Lehmerde und Mergel, worin man f schwache Gypsadern stößt. Auf diesen Hügeln liegen die zum

*7) Das Presbyterium der gegenwärtigen wurde zwischen 1512 und 1517 erbaut, das Schiff späterhin, der größte Thurm aber wurde 1587 um 4 Kl. erhöht und mit Kupfer gedeckt. Im J. 1400 stiftete der Sohn Peters v. Droskowitz, Niklas, 1 Kapellan für die Marienkapelle bei dieser Kirche mit 40 Mk. (Urk. f. d. Königskloster). *8) s. unten die Geschichte.

Theil mit Burgunderreben bepflanzten Weingärten, welche nach einem 10jährigen Durchschnitt jährlich etwa 6000 nied. österr. Eimer eines vorzüglichen, viel Zuckerstoff und Geist enthaltenden Weines liefern, der, laut Urkunden des 14. Jahrh., schon damals sehr geschätzt wurde. In eben diesen Wein- und sonstigen eingefriedeten Gärten gewinnt man mehre veredelte Obstsorten, als: schmachhafte Weichseln, Aprikosen und wälsche Nüsse, weniger Äpfel und Birnen. — Der Viehstand der Einwohner beträgt 92 Pfd., 10 Ochsen, 238 Kühe und 1227 Schafe; der städtische Meierhof ist längst emphyteutisch veräußert. — Mit Gewerben beschäftigen sich 134 Meister, darunter: 5 Fleischer, 2 Müller, 6 Bäcker, 1 Bramtweinbrenner, 9 Gastwirthe, 1 Kaffeeheber, 4 Fassbinder, 2 Glaser, 2 Ziegelbrenner, 2 Maurer, 3 Pferdehändler, 4 Seifensieder, 4 Schlosser, 12 Schneider, 12 Schuster, 5 Tischler, 2 Gerber, 3 Riemer, 2 Sattler, 2 Buchsenmacher, 2 Kammacher, 2 Wagner, 3 Töpfer, 1 Uhrmacher, 1 Buchbinder, 3 Weber, 4 Hutmacher, 3 Kürschner, 3 Handschuhmacher u. s. w. Dazu kommen noch 4 gemischte Waaren und 2 Eisen-, 1 Leder- und 1 Papierhändler, nebst 8 verschiedenen Commerzial-Waaren-, 3 Viehhändlern und 5 Hausstrem. Die Stadt hat 3 Fahr- (an Profopi, an Rifodemi und an Galli), 4 große Wochen- (Donnerstag vor Lichtmess, am Gründonnerst., Donnerst. vor Frohnleichnam und Donnerst. vor Weihnacht.), 10 u. Viehmärkte (alle Donnerstage), dann Viehmärkte (am Montag, Dienstag und Mittwoch in jeder Woche) zum Auf- und Abtrieb und Verkauf des Schaf- und Borstenviehes, wie auch Vormärkte vor jedem Jahrmarkt nebst Wollemärkten (am Mittwoch nach Frohnleichnam und den 2 vor Gallus). Der Handel wird mittelst der gegenwärtig gesehentlich sehr gut hergestellten Bezirksstrasse von Brünn hierdurch nach Göding, und den von hier aus nach Nikolsburg und 3 sterlich gebahnten Handelsstrassen — mit Getreide und Obst nach Wien und Brünn, mit Wein aber nach Olmütz, Böhmen und Schlessen lebhaft getrieben; dagegen hat der vormals sehr bedeutende Auf- und Durchtriebshandel aus Ungarn und den Gränzländern mit Horn-, Schaf- und Schwarzvieh sehr abgenommen und beschränkt sich dermal jährlich auf etwa 60, Schafe, einheimisches und etwas wenig Horn- und Schwarzvieh aus Polen. — Die nächste Post ist in Nikolsburg in Auspiz selbst aber eine Briefsammlung.

Die Geschichte weiß bis 1249 von Auspiz nichts zu

zahlen ⁴⁹⁾, aber von da an wird ein Wilhelm v. Hustopec in mehreren Urkunden ⁵⁰⁾ als Zeuge angeführt. Ob der in der 2ten Hälfte des 13. Jahrh. in der Nähe (s. Gezikowitz) begütert gewesene Tempelorden auch in Auspitz Etwas besaß, ist, wenigstens bis jetzt, ungewiß, war dies aber wirklich der Fall, so konnte es nur jener Antheil gewesen seyn, welchen, nebst dem Antheile an Menitz („bona in Meneys et in Hustopecz nos contingencia“) K. Johann 1321 der Königin Elisabeth, Wittwe nach K. Wenzel II. und K. Rudolph I., für das ihr abgenommene Leibgedinge in Böhmen, auf Abschlag der noch schuldig gebliebenen Ablösungssumme von 10,000 Schock Grosch. im Werthe von 2180 Mf. Gr. abtrat, welcher indeß durch die von dem Könige selbst dazu ausgewählten Schätzleute auf nur 1218 Mf. ausgemittelt wurde ⁵¹⁾. Im nächstfolgenden J. erkaufte dieselbe Königin von den BB. Wilhelm und Friedrich v. Egerberg all ihr Habe „in Vstopez, Stirovitz, Nestarovicz (Groß- und Klein-Steurowitz), Guassow (unbekannt), Saroziz (Saroschitz), Scoroniz (Storotitz? Hft. Pernstein) et in Slyn (Zlin, Hrad. Kreis.) oppido et villis“ mit aller Zubehör und Recht, „so wie es ihr (der BB.) Vater besessen und sie nach seinem Tode ererbt haben“ ⁵²⁾. Dieselbe Fürstin gab im J. 1323 der von ihr so eben gestifteten Nonnenabtei Königinkloster in Alt-Brünn die beiden Märkte Menitz und Auspitz (villa Forensis), nebst den DD. Groß- und Klein-Steurowitz und jeder Zubehör, und K. Johann bestätigte diese Schenkung noch in demselben J. ⁵³⁾. Im J. 1324 sprach der Olm. Bischof Konrad das Patronatsrecht der Pfarre in Auspitz nebst der Hälfte des Pfarrzehents von Wein, Weizen, Weizenmehl, Hafer und Gerste der genannten Abtei zu, während die andere der jeweilige Pfarrer beziehen sollte ⁵⁴⁾, und 1350

⁴⁹⁾ Was Pessina in Mar. Mor. I. 204, und nach ihm Schwoy Topogr. II. 45. zum J. 893 erzählen, daß sich nämlich das vor den Ungarn flüchtige Heer des mähr. K. Svatopluk hierher gerettet, ist unerwiesen; auch wird der Ort in den Quellen, auf welche sich Pessina bei dieser Gelegenheit beruft, nirgends genannt.

⁵⁰⁾ s. Dobn. Mon. ined. IV. 263. 274 und J. M. ⁵¹⁾ Urf. ddo. Prage XII. Cal. Jul. und ddo. Bruna XVI. Cal. Nov. in Monast. Morav. ⁵²⁾ Urf. ddo. Bruna pridie Cal. Marcii und prid. Idus Dec. Ebenda. ⁵³⁾ Urf. ddo. in Bruna Cal. Jun. und ddo. Prage VI. Non. Octobr. dasselbst. ⁵⁴⁾ Urf. ddo. in Olomuev. prid. Id. Novembr.

wies Mtgf. Johann, nebst andern Städten, welche bis dahin dem Gerichte zu Menitz unterstanden, auch Auspitz jenem in Brünn zu ⁵⁵). Im folgenden J. ward der Streit zwischen der Brünnner Bürgerschaft und dem Königl. Kloster wegen Entrichtung des Weinzehents aus den Gebirgen bei Auspitz von der Ersterk durch Schiedsrichter zu Gunsten der Abtei entschieden ⁵⁶), und 1356 bestätigte Kais. Karl IV. ihr, nebst andern Gütern, auch den Besitz von Auspitz und der beiden DD. Steurowitz ⁵⁷). Diese Obrigkeit und die Landesfürsten begabten die Stadt mit vielen Freiheiten und Gerechtsamen. So verbot namentlich die Lebthigin Elisabeth 1362 die Berufung vom dasigen Berggericht auf ein anderes, und Kais. Karl IV. bestätigte dies unter Strafe von 10 Mk. Goldes ⁵⁸), und 1363 verbot dieselbe Lebthigin jedem Fremden daselbst das Einzellern und Ausschanken eines selbst im hiesigen Gebirg erzeugten Weines unter Strafe von 1 Mk. Goldes, so wie auch ihre Nachfolgerin, Bertha, 1383 auf das Anfallsrecht verzichtete ⁵⁹). Mtgrf. Jobod ertheilte der Stadt den St. Galli-Jahrmarkt, L. Georg (1458) den auf Prokopi, und bestätigte 1464 alle ihre Gerechtsame sammt dem Bergrechte. Dasselbe thaten die böhm. K. K. Wladislaw (1496) — der auch die Mauth (1510) der Stadt abtrat und ihr befohl, sich mit Mauern, Graben und Wachtthürmen zu verwahren. — Ludwig (1523) und Ferdinand I. (1528 und 1556). Die Lebthigin Barbara v. Eulenberg befreite zwar 1543 Auspitz und die DD. Groß- und Klein-Steurowitz von der Ablieferung des Weinzehents an die Obrigkeit, und verzichtete gänzlich auf den obrgkfl. Weinschank, aber erst Kais. Maximilian II. erhob den Ort 1572 förmlich zur Stadt, verlieh den dritten Jahrmarkt auf den 15. September und die Befugniß, mit rothem Wachs siegeln zu dürfen. Die Lebthigin Rosina v. Lamberg gab 1584 den Küfel-Salz- und Holzhandel auf dem dasigen Rathhause frei, trat der Stadt die zwei nahen Berge, Ochsen- und Fleckenberg genannt, zu Weide für einheimisches und fremdes Vieh für Immer ab, und stattete (1589) wochentlich einen Fleischmarkt am Samstag wie die Aufnahme neuer Bürger (1591), und bestätigte

⁵⁵) ddo. Brunau in die b. Thoms apti. ⁵⁶) Urf. ddo. Id. Sept. Bei dieser Gelegenheit wurden auch die Güte Weinberge, der davon entfallende jährl. Geldzehent, ferner Lohn der Winzer, die Größe der Gefäße u. a. näher bestimmt. ⁵⁷) ddo. Prag. Non. April. ⁵⁸) Städt. Jahrb. Hdschft. ⁵⁹) ddo. Brun. domin. Jubilate.

von Altersher üblichen Markt auf hugarisches Vieh (1593). Schließlich erließ 1600 Karl v. Lichtenstein, welchem Kais. Rudolph II. die Stadt 1588 verpfändet, der Bürgerschaft für die Summe von 36,000 fl. mähr. jeden Zins von ihren Weingärten, alle Frohnen und Schuldigkeiten, bestätigte das dasige Bergrecht und die alten Befugnisse desselben, den freien Wein- und Bierbrau (doch sollte das Bier von Eisgrub genommen werden), überließ die Waisengelder zur Verrechnung des frei zu wählenden Rathes, gewährte das Abzugsrecht, genehmigte den Ankauf verödeter Häuser, Gründe u. Jedem, mit Ausnahme der Wiedertäufer und Juden, und verpflichtete die daselbst ansässigen Adelligen zur Theilnahme gemeinsamer Bürgerlasten. Zur Erhaltung des einträglichen Viehmarktes, beließ er der Bürgerschaft die »Weidhütten« nebst 2 Hügeln (Ochsen- und Fleckenberg) für die Viehweide, und befreite die Spitaläcker für immer vom Getreidezehent und jeglichen Zinsen ⁶⁰⁾.

Demselben Karl, nachmaligen Fürsten v. Lichtenstein und seinen BB. hat Kais. Rudolph 1599 ⁶¹⁾ die Stadt sammt 2 Kirchenpatronaten, der Vorstadt und Gasse Böhmendorf, die DD. Groß- (mit Pfarre) und Klein-Steurowitz (mit Pfarre) und das Haus der Aebtissin in Auspitz, so wie dies Alles dem Königin-Stifte gehörte — ferner das der Welehrader Abtei bis dahin gehörige D. Prittlach mit Patronat und Weinbergen vollends verkauft, weshalb zwischen den genannten Stiften und dem Erkäufer ein Rechtsstreit entstand, der erst 1617 dahin beglichen wurde, daß den Erstern der Rückanfall dieser Güter nach Abgang des männlichen fürstlichen Stammes; und für Auspitz mit den 2 DD. ein jährl. Z. von 3553 fl. mähr. von Seite des Fürsten zugesichert wurde; den Lettern löste aber Fürst Karl Euseb mittelst eines Vertrags vom J. 1636 mit der auf einmal erlegten Summe von 52,550 fl. mähr. ab.

Mittlerweile hatte sich die nichtkatholische Lehre auch in Auspitz dergestalt verbreitet, daß — wie die vor uns liegenden städt. Jahrbücher erzählen — schon 1543 die Lutheraner und Pikarditen im Besiz der Pfarrkirche waren und den Katholiken zur die Spitalkirche belassen wurde; außerhalb der Stadt, bei

⁶⁰⁾ adto. Feldsberg Mittwoch vor der Auferstehung Christi. Diese sowol wie die früher angeführten Urkunden findet man im städt. Archiv, und in Abschriften im F. M. ⁶¹⁾ adto. na hrad Prahl. w pond. po ned. posnj Invoavit.

dem s. g. Keigerbrunnen, hart am Wege nach Nikolsburg, hatten auch Wiedertäufer ein Bethaus. Diese wurden zwar 1618 vertrieben und wandten sich nach Ungarn; die Ersteren dagegen behaupteten sich bis 1622. In den J. 1605 und 1623 mußte die Stadt an die unter Boczkay und Bethlen Gabor ins Land gefallenen Siebenbürger und Ungarn, zuerst 9000 Dukaten und dann 51,700 fl. Brandsteuer bezahlen, und doch wurde sie schon 1643 (3. Mai) wieder von den Schweden überfallen und ausgeplündert, und mußte wiederholt angedrohte Plünderungen von demselben Feinde (1645 und noch 1649) mit 18,000 fl. abkaufen. Im J. 1663 drangen die Türken bis in die Nähe von Auspitz, verwüsteten die Aecker und Weingärten, erschlugen mehr als 200 Menschen und führten über 300 andere mit in die Gefangenschaft fort. Von nun an erwähnen die Stadtbücher nur noch der auch hier 1679 schrecklich wüthenden Pest und der glücklich abgewehrten Angriffe durch die Kuruzen (1705 u. 1706), erzählen dagegen um so ausführlicher mehre Hinrichtungen von Missethättern durch das hiesige Halsgericht, die geringere oder größere Fruchtbarkeit einiger Jahre, Theuerung und ganz besonders viele Elementarunfälle, von denen namentlich die verderblichen Wolfenbrüche in den J. 1580 und 1811, und außer andern, die Feuersbrunst am 13. Juni 1824, welche 50 H. und mehre Scheunen verschlang, die erwähnenswerthesten sind. In den J. 1805 und 1809 hielt das siegreiche französische Heer die Stadt — das erstemal vom 21. Nov. bis 6. Jänner 1806, das anderemal aber vom Juli bis Nov. — besetzt, und sie litt auch 1828 viel von der ansteckenden rothen Ruhr, weniger dagegen von der Brechnoth im J. 1831, an der überhaupt nur 18 Menschen verschieden. — Auspitz ist der Geburtsort des scharfsinnigen Mathematikers und Mechanikers aus dem Piaristen-Orden, Augustin Thomae (a. s. Josepho, geb. 1646, † zu Horn in Oesterreich), der einige mathematische Schriften im Drucke herausgab ⁶²⁾, und des Mitgliedes desselben Ordens, Innocenz (a. s. Clementi) Verfassers eines in zierlicher lateinischen Prosa und Versen geschriebenen Werkes über das Leiden Christi, welches im Anfange des 18. Jahrh. gedruckt wurde.

⁶²⁾ S. Abbildung. böhm. u. mähr. Gelehrten und Künstler. 1775. II. Thl. S. 63.

Allob. Herrschaft E y w a n o w i k.

Lage. Dieser, gegenwärtig dem Grafen Joseph von Auersperg, k. k. Kämmerer und Hofrath, gehörende Körper liegt an der äußersten östl. Gränze des Kreises, meist am rechten Ufer der Hanna zwischen den Dominien Moritz, Austerlitz (Mähr. Pruff), Bockdalis und Wischau.

Besitzer. Als ältester Besitzer von E y w a n o w i k erscheint ein gewisser Dluhomil, dessen Sohn Trojan mit seinen ungenannten BB. dieses Gut, nämlich das D. Zwanowitz, um die Mitte des 12. Jahrh. dem Johanniter-Ritterorden zu Prag geschenkt hatte, was der böhm. Herzog Friedrich 1183 bestätigte ¹⁾. In demselben J. erhielt der genannte Orden von den BB. Drslav und Woislaw deren Freigut in E y w a n o w i k (Befebrod, Mähr. Kirchengesch. S. 285). Von da an besaß der Orden E y w a n o w i k mit den DD. Hostiz, Meblowitz und Antheil von Schwabenitz, als einen Theil des nahen Gutes Drlow bis 1490; wo das Gesammte verkauft wurde, und E y w a n o w i k dieselben Besitzer wie Drlow hatte ²⁾. Gleichwol gehörte 1539 die Hälfte der Beste und des Marktes E y w a n o w i k sammt dem halben Patronat dem Prokop Podstatsky von Prusinowitz und seiner Gemahlin Katharina v. Rewidomie, welche dies in demselben J. an Benedikt Prajma v. Bilkow zu dessen anderer Hälfte des Städtchens verkauften, und dieser wies darauf seiner Gattin Ludmilla v. Rewidomie 400 Sch. Grosch. Morgengabe am ³⁾. Von nun an blieb es abermals mit Drlow vereinigt, und gehörte dem Geschlechte Prajma v. Bilkow, aus dem namentlich Peter Prajma v. B. (k. k. Vorschneider) 1583 seiner Gattin Anastasia Czetriz von Rindzberg auf der Beste sammt Städtch. E y w a n o w i k 2300 fl. nähr. als Morgengabe verschreibt, die er 2 J. später bis auf 28,000 fl. erhöhte ⁴⁾. Gleich darauf gelangte das Gut (Wie? ist nicht anzugeben) an Friedeich v. Zerotin auf Zelowitz, der es schon 1590, und zwar die Beste sammt dem Städtch. E y w a n o w i k mit einer Vorburg und dem »alten Hofe,«

¹⁾ Urf. in Dobner. Mon. inedit, T. IV. p. 245 sqq. Das D. »Belchis«, welches ein gewisser Drislav gleichzeitig geschenkt hatte, und die Döbng »Mudlejowis«, die im Prerauer Kreise lag, gehörten nicht zu E y w a n o w i k wie Schwoy (Top. I. 243 irrig behauptet.

²⁾ Man s. dies bei Austerlitz. ³⁾ XXV. 8. ⁴⁾ XXIX. 56, 58.

bei allen Gebäuden des Fürsten v. Lichtenstein, die schöne Gartenkunst der Architektur schwesterlich die Hand geboten ⁴²⁾.

Nebst dem Markte Eisgrub gehören zu dieser Hschft. noch folgende Dörfer :

1. Milowitz (Milowice), w. 1 1/2 St. nahe an der Taja eben gelegen, hat 84 H. mit 440 E. (211 mnl. 229 wbl.). Hier besteht eine der Eisgruber Pfarre untergeordnete und dem Patronat des k. k. Religionsfonds seit 1769 (als dem Stiftungsjahre) unterstehende Lokal-Cooperatur, derer dem hl. Oswald gewidmete Kirche mit 3 Altären von dem Selowitzer Dechant, Benedikt Haan (früher Pfarrer in Eisgrub) 1742 auf dessen eigene Kosten erweitert wurde. Außer 1 Schule ist hier 1 Mühle an der Taja (»Frauenmühle«) mit 3 Gängen.

2. Neumühl (Nowý Mlegrý), 1 1/4 St. wnw. am linken Ufer der Taja, ohne Zweifel eine neuere Ansiedlung von 50 H. mit 313 E. (152 mnl. 161 wbl.). Es ist hier ein Meierhof mit 40 Stk. veredelten Rindern und 1 Mühle von 6 Gängen außer 1 Breingang, beide obrigkeitlich.

3. Neudeck, 1/2 St. w. am rechten Ufer der Taja, zählt in 47 H. 520 E. (124 mnl. 126 wbl.). Die dasige, von dem bereits erwähnten Selowitzer Dechant Benedikt Haan 1743 erbaute St. Laurentz-Kapelle mit 1 Altar gehört, sammt der Gemeinde, zur Eisgruber Pfarrkirche; die obrgktl. Mühle von 9 Gängen und die Brettäge betreibt die Taja. Von der im 13. Jahrh. hier bestandenen Burg (s. die Besitzer) findet sich keine Spur vor, es sei denn, daß sich für die Stätte derselben ein in dem s. g. Auwalde, nächst der »Aix« oder »Urwehre«, mit Dämmen umgebener Platz, den man jetzt noch die »Heidenstätte« nennt, annehmen ließe.

4. Prittlach (Přikulky), 1 St. wnw. am südl. Abhang eines Weinbügels und am linken Ufer der Taja, hat 172 H. mit 900 E. (409 mnl. 491 wbl.). Die hierortige Pfarrkirche unter dem Titel der hl. Margareth, k. k. Dekanats, untersteht sammt Pfarre und Schule dem Schutz des k. k. Religionsfonds, hat 3 Altäre deren Blätter der Jesuit Mal

⁴²⁾ Die Merkwürdigkeiten der Umgebungen von Eisgrub sind öfters (z. B. im Patriot. Tagebl. 1805 Nro. 24 fig.; in Dr. Sartori's Länder- und Völkermerkwürdigkeiten des österr. Kaiserthums 2ter Thl. u. a.) beschrieben worden, am erschöpfendsten aber in der obbenannten Zeitschrift.

gemalt, einen hohen, auf Kosten der Gemeinde 1765 erbauten und mit Kupfer zierlich eingedeckten Thurm, worin, sonderbar genug, das Gemeinderathszimmer nebst mehren Behältnissen befindlich, und wurde zu Gunsten des Stiftes Welchrad, dem sie sammt dem Zehent bis zu dessen Aufhebung gehörte (s. oben), vom Dlm. Bischof Robert 1222 zur Pfarre erhoben und ihrem Sprengel das längst eingegangene nahe („infra terminos ejusdem ecclesiae“) D. Massowitz zugewiesen ⁴³). Gegenwärtig ist zu ihr außer Prittlach nur noch das D. Neumühl eingepf. Die Gemeinde betreibt einen starken, schon 1371 kultivirten Weinbau, hat 1 Ziegelbrennerei und ist von den meisten obrgkfl. Frohnen befreit, indem jeder Insaß nur zu 7 Tagen Robot jährlich verpflichtet ist.

5. **Steurowitz = Groß (Welke Stagerowice, auch Ssturowice, ehemals Sstirowice)**, 2 1/2 St. wnm. nahe bei Auspitz an einem sanften Hügel gelegen, enthält in 202 H. 1080 E. (503 mnl. 577 wbl.), und hat 1 Ziegelbrennerei. Hier bestand im 15. Jahrh. eine Pfarre ⁴⁴), welche in Folge des Umsichgreifens der protestantischen Lehre einging, worauf die den hh. Georg und Niklas geweihte Kirche mit nur 1 Altar (Blatt von dem Linzer Maler Hanns Sommer 1679) der Auspitzer Pfarrkirche als Tochter zugewiesen wurde und es bis 1785 blieb, wo der k. k. Religionsfonds hier wieder eine Lokalie stiftete, unter dessen Schutz sie sammt der Schule auch steht. Diese Gemeinde erhielt eben so wie Klein = Steurowitz, laut Begabnisses des Fürst. Karl v. Lichtenstein vom 22. Aug. 1600 die Befreiung vom Anfallsrecht gegen jährl. 30 Thlr. mähr., Befreiung von den meisten Frohnen gegen 300 Thlr., von der Waisenstellung, vom obrgkfl. Weinschank, vom Bergrecht und Zehent. Uebrigens wurden auch die neu auszusetzenden öden Weingärten auf 5 J. vom jeden Zehent freigesprochen ⁴⁵).

6. **Steurowitz = Klein (Male Stagrowice)**, 2 St. n. an der durch Auspitz nach Hungarn führenden Strasse meist eben gelegen, zählt in 87 H. 502 E. (222 mnl. 280 wbl.). Der Ort ist nach Auspitz eingepf., hat aber 1 eigene Schule und 1

⁴³) Urf. ohne dat. im Welchrad. Codex. ⁴⁴) 1476 präsentirte die Abbtissin des König. Klosters zu derselben einen Ulrich Gleis v. Gumpoldsfirchen. Monast. Morav. Ser. Abbatiss. p. 502. Mapt, ⁴⁵) Fürst Karl bestättigt dies im J. 1633 ddo. Feldsberg an Maria Magdalena. F. M.

der Auspizger Pfarre unterstehende Tochterkirche, welche der hl. Katharina geweiht ist, nur 1 Altar hat (Blatt von Korompai gemalt) und im 16. Jahrh. eine Pfarre war (s. oben die Besizer). Die Einwohner tragen eine der hannatischen sehr ähnliche Kleidung.

Noch gehört zu Eisgrub der kleinere Theil des D.

7. Saiz (Zagecý), bestehend aus 187 E. (86 mnl. 101 wbl.) den größeren besitzt die Hsft. Pawlowiz.

Alle diese Ortschaften haben durch die französischen Invasionen in den J. 1805 und 1809 bedeutend gelitten.

Unter obrgkfl. Schutze steht die Municipalstadt Auspiz (mähr. Hustopec, latein. Hustopacium). Sie liegt in einem von 2 unbedeutenden Bächen bewässerten Thale, zu beiden Seiten der von Brünn nach Göding gebahnten Handelsstraße, angelehnt an eine von N. nach D. streichende Hügelreihe, und ist 4 Stund. osd. von Brünn entfernt. Auspiz besteht aus der eigentlichen mit einer Mauer umringten Stadt und 4 Vorstädten (Böhmendorf, Langezeil, Burgstadt und Labor), und zählt sammt diesen 376 H. mit 2906 (1413 mnl. 1493 wbl.) E., welche, mit Ausnahme von 11 Juden (7 mnl. 4 wbl.), insgesammt katholisch sind und Teutsch und Mährisch sprechen. Den 4eckigen etwas unebenen Stadtplatz, umgeben gutgebaute Häuser, worunter auch das bethürmte Rathhaus, und die Mitzieren, außer 1 steinernen Röhrenkasten (erbaut 1595), eine, auf Wohlthäterkosten (darunter der Bürger Franz Adler mit 1500 fl.) im J. 1737 zur Ehre der hh. Dreifaltigkeit, der unbefleckten Empfängniß Mariens und der hh. Schutzpatrone gegen die Pest erbaute 8 Rft. hohe Bildsäule von Stein, und die Pfarr- und Dekanatskirche ⁴⁶⁾ unter dem Titel des hl. Wenzel. Die letztere ist unstreitig das merkwürdigste Gebäude der Stadt, im s. g. gothischen Style erbaut, von 18 von Quadersteinen aufgeführten Pfeilern gestützt, und hat nebst 7 Altären (das Blatt des hohen malte Heinrich Hof 1742), 4 zierliche Thürme mit (öfters) übergossenen Glocken in 2 derselben, 9 Grabsteine dasiger Rathsverwandten und an der nördl. Seite eine Kapelle, welche man für die ursprüngliche (Tempel-?)

⁴⁶⁾ Zum Auspizger Dekanate gehören die Pfarren: Auspiz, Groß-Niemtschiz, Pausram und Pawlowiz; dann die Lokalien: Auertschiz, Ober-Bojanowiz, Gurdau, Klein-Niemtschiz, Groß-Steurowiz, Poppiz, Schakwiz und Tracht.

Kirche hält ⁴⁷⁾. Zum Sprengel derselben ist, nebst Auspiz selbst, nur das D. Klein-Steurowitz zugewiesen, das Patronat aber gehört, seit Aufhebung des Nonnen-Stiftes Königskloster in Alt-Brünn, dem Landesherrn. Als der bekannt älteste Pfarrer daselbst kommt 1324 ein Milota urkundlich vor, im 16. Jahrh. aber gerieth auch sie in den Besitz von Richtkatholiken ⁴⁸⁾. Außerhalb der Stadt auf dem »Kreuzberge« benannten Hügel steht auch die wegen Pestabwendung im J. 1763. in Kreuzform erbaute und dem hl. Rochus gewidmete niedliche Kirche mit 3 Altären, während die ehemalige Spitalkirche zum hl. Geist längst zum Militairmagazin verwendet wird. Die dasige, 1756 gestiftete Residenz für 6 Priester aus dem Orden der frommen Schulen mit einer Kapelle für die Schuljugend, ist ein schönes, leider nicht vollendetes Gebäude von 2 Stockwerken, worin diese Ordensmänner bis 1774 die lateinischen Klassen lehrten, seitdem aber nur eine deutsche Hauptschule von 3 Klassen besorgen. Nebst dieser besteht hier auch 1 Mädchenschule in einem gemietheten Lokale. — Die Stadt hat ihren eigenen Magistrat mit einem Bürgermeister und 4 Räten, worunter einer geprüft, ferner 1 von der Obrigkeit 1555 gestiftetes Spital mit einem Stammvermögen von 12012 fl. W. W. für die Pflege von 6 Dürftigen und eine Armenanstalt, welche 20 Personen mit 30 kr. C. M. täglich bethellt. Für Gesundheitspflege bestehen 1 Stadtphysikus, 2 Wundärzte, 3 Hebammen und 1 Apotheke. Die Einwohner leben von der Landwirthschaft, Gewerben und vom Handel. Die den Bürgern gehörige landwirthschaftliche Bodenfläche beträgt: 1663 $\frac{3}{4}$ Joch 4 $\frac{3}{4}$ □ Kl. an Aekern, 544 $\frac{3}{4}$ J. 5 $\frac{3}{4}$ □ Kl. an Gärten und Wiesen, und 2213 $\frac{1}{4}$ J. 23 $\frac{2}{6}$ □ Kl. an Weingärten. Der Boden ist in der Ebene schwarzleutig oder lehmig und sehr fruchtbar, auf den Hügeln gegen N. und D. meist fest eingelagerter Flugsand, theilweise mit schlechtem Sandstein untermischt, mit Sand untermischte Lehmerde und Mergel, worin man auf schwache Gypsadern stößt. Auf diesen Hügeln liegen die zum

⁴⁷⁾ Das Presbyterium der gegenwärtigen wurde zwischen 1512 und 1517 erbaut, das Schiff späterhin, der größte Thurm aber wurde 1587 um 4 Kl. erhöht und mit Kupfer gedeckt. Im J. 1408 stiftete der Sohn Peters v. Droskowitz, Niklas, 1 Kapellan für die Marienkapelle bei dieser Kirche mit 40 Mk. (Urk. f. d. Königskloster). ⁴⁸⁾ s. unten die Geschichte.

Theil mit Burgunderreben bepflanzten Weingärten, welche nach einem 10jährigen Durchschnitt jährlich etwa 6000 nied. österr. Eimer eines vorzüglichen, viel Zuckerstoff und Geist enthaltenden Weines liefern, der, laut Urkunden des 14. Jahrh., schon damals sehr geschätzt wurde. In eben diesen Wein- und sonstigen eingefriedeten Gärten gewinnt man mehre veredelte Obstsorten, als: schmackhafte Weichseln, Aprikosen und wälsche Nüsse, wenig Äpfel und Birnen. — Der Viehstand der Einwohner beträgt 92 Pfd., 10 Ochsn., 238 Kühe und 1227 Schafe; der städtische Meierhof ist längst emphyteutisch veräußert. — Mit Gewerben beschäftigten sich 134 Meister, darunter: 5 Fleischer, 2 Müller, 6 Bäcker, 1 Branntweinbrenner, 9 Gastwirthe, 1 Kaffeesieder, 4 Fassbinder, 2 Glaser, 2 Ziegelbrenner, 2 Maurer, 3 Pferdehändler, 4 Seifensieder, 4 Schlosser, 12 Schneider, 12 Schuster, 5 Tischler, 2 Gerber, 3 Riemer, 2 Sattler, 2 Buchsenmacher, 2 Kammacher, 2 Wagner, 3 Töpfer, 1 Uhrmacher, 1 Buchbinder, 3 Weber, 4 Hutmacher, 3 Kürschner, 3 Handschuhmacher u. s. w. Dazu kommen noch 4 gemischte Waaren und 2 Eisen-, 1 Leder- und 1 Papierhändler, nebst 8 verschiedenen Commerzial-Waaren, 3 Viehhändlern und 5 Hausfirmen. Die Stadt hat 3 Fahr- (an Prokopi, an Nikodemi und an Galli), 4 große Wochen- (Donnerstag vor Lichtmess, an Gründonnerst., Donnerst. vor Frohnleichnam und Donnerst. vor Weihnacht.), Ross- u. Viehmärkte (alle Donnerstage), das Viehmärkte (am Montag, Dienstag und Mittwoch in jeder Woche) zum Auf- und Abtrieb und Verkauf des Schaf- u. Borstenwieses, wie auch Vormärkte vor jedem Jahrmarkt nebst Wollemärkten (am Mittwoch nach Frohnleichnam und den 2 vor Gallus). Der Handel wird mittelst der gegenwärtig gesehentlich sehr gut hergestellten Bezirksstrasse von Brünn hierdurch nach Böding, und den von hier aus nach Nikolsburg und Pestleritz gebahnten Handelstrassen — mit Getreide und Obst zu Wien und Brünn, mit Wein aber nach Olmütz, Böhmen u. Schlessen lebhaft getrieben; dagegen hat der vormals sehr bedeutende Auf- und Durchtriebshandel aus Ungarn und den Gränzländern mit Horn-, Schaf- und Schwarzvieh sehr abgenommen und beschränkt sich dermal jährlich auf etwa 60,0 Schafe, einheimisches und etwas wenig Horn- und Schwarzvieh aus Polen. — Die nächste Post ist in Nikolsburg in Auspitz selbst aber eine Briefsammlung.

Die Geschichte weiß bis 1249 von Auspitz nichts zu

zählen ⁴⁹⁾, aber von da an wird ein Wilhelm v. Hustopec in mehren Urkunden ⁵⁰⁾ als Zeuge angeführt. Ob der in der 2ten Hälfte des 13. Jahrh. in der Nähe (s. Ezeikowitz) begütert gewesene Tempelorden auch in Auspitz Etwas besaß, ist, wenigstens bis jetzt, ungewiß, war dies aber wirklich der Fall, so konnte es nur jener Antheil gewesen seyn, welchen, nebst dem Antheile an Menitz („bona in Meneys et in Hustopecz nos contingencia“) R. Johann 1321 der Königin Elisabeth, Wittve nach R. Wenzel II. und R. Rudolph I., für das ihr abgenommene Leibgedinge in Böhmen, auf Abschlag der noch schuldig gebliebenen Ablösungs-Summe von 10,000 Schock Grosch. im Werthe von 2180 Mk. Gr. abtrat, welcher indeß durch die von dem Könige selbst dazu ausgewählten Schätzleute auf nur 1218 Mk. ausgemittelt wurde ⁵¹⁾. Im nächstfolgenden J. erkaufte dieselbe Königin von den BB. Wilhelm und Friedrich v. Egerberg all ihr Habe „in Vstopecz, Stirovitz, Nestarovicz (Groß- und Klein-Steurowitz), Guassow (unbekannt), Saroziz (Saroschitz), Scoroniz (Storotitz? Hft. Pernstein) et in Slyn (Zlin, Hrad. Kreis.) oppido et villis“ mit aller Zubehör und Recht, „so wie es ihr (der BB.) Vater besessen und sie nach seinem Tode ererbt haben“ ⁵²⁾. Dieselbe Fürstin gab im J. 1323 der von ihr so eben gestifteten Nonnenabtei Königinkloster in Alt-Brünn die beiden Märtte Menitz und Auspitz (villa Forensis), nebst den DD. Groß- und Klein-Steurowitz und jeder Zubehör, und R. Johann bestätigte diese Schenkung noch in demselben J. ⁵³⁾. Im J. 1324 sprach der Dlm. Bischof Konrad das Patronatsrecht der Pfarre in Auspitz nebst der Hälfte des Pfarrzehents von Wein, Weizen, Beizenmehl, Hafer und Gerste der genannten Abtei zu, während die andere der jeweilige Pfarrer beziehen sollte ⁵⁴⁾, und 1350

⁴⁹⁾ Was Pessina in Mar. Mor. I. 204, und nach ihm Schwoy Topogr. II. 45. zum J. 893 erzählen, daß sich nämlich das vor den Hungarn flüchtige Heer des mähr. R. Swatopluck hierher gerettet, ist unerwiesen; auch wird der Ort in den Quellen, auf welche sich Pessina bei dieser Gelegenheit beruft, nirgends genannt.

⁵⁰⁾ s. Dobn. Mon. ined. IV. 263. 274 und F. M. ⁵¹⁾ Urf. ddo. Prage XII. Cal. Jul. und ddo. Bruna XVI. Cal. Nov. in Monast. Morav. ⁵²⁾ Urf. ddo. Bruna pridie Cal. Martii und prid. Idus Dec. Ebenda. ⁵³⁾ Urf. ddo. in Bruna Cal. Jun. und ddo. Prage VI. Non. Octobr. dasselbst. ⁵⁴⁾ Urf. ddo. in Olomuez. prid. Id. Novembr.

wies Mtzf. Johann, nebst andern Städten, welche bis dahin dem Gerichte zu Menitz unterstanden, auch Auspitz jenem in Brünn zu ⁵⁵). Im folgenden J. ward der Streit zwischen der Brünnner Bürgerschaft und dem Königl. Kloster wegen Entrichtung des Weinzehents aus den Gebirgen bei Auspitz von der Ersterk durch Schiedsrichter zu Gunsten der Abtei entschieden ⁵⁶), und 1356 bestätigte Kais. Karl IV. ihr, nebst andern Gütern, auch den Besitz von Auspitz und der beiden DD. Steurowitz ⁵⁷). Diese Obrigkeit und die Landesfürsten begabten die Stadt mit vielen Freiheiten und Gerechtsamen. So verbot namentlich die Abtissin Elisabeth 1362 die Berufung vom dasigen Berggericht auf ein anderes, und Kais. Karl IV. bestätigte dies unter Strafe von 10 Mk. Goldes ⁵⁸), und 1363 verbot dieselbe Abtissin jedem Fremden daselbst das Einzellern und Ausschanken eines selbst im hiesigen Gebirg erzeugten Weines unter Strafe von 1 Mk. Goldes, so wie auch ihre Nachfolgerin, Bertha, 1383 auf das Anfallsrecht verzichtete ⁵⁹). Mtzgrf. Jobod ertheilte der Stadt den St. Galli = Jahrmarkt, L. Georg (1458) den auf Prokopi, und bestätigte 1464 alle ihre Gerechtsame sammt dem Bergrechte. Dasselbe thaten die böhm. K. K. Wladislaw (1496) — der auch die Mauth (1510) der Stadt abtrat und ihr befahl, sich mit Mauern, Graben und Wachtthürmen zu verwahren. — Ludwig (1523) und Ferdinand I. (1528 und 1556). Die Abtissin Barbara v. Eulenberg befreite zwar 1543 Auspitz und die DD. Groß- und Klein- Steurowitz von der Ablieferung des Weinzehents an die Obrigkeit, und verzichtete gänzlich auf den obrgkll. Weinschank, aber erst Kais. Maximilian II. erhob den Ort 1572 förmlich zur Stadt, verlieh den dritten Jahrmarkt auf den 15. September und die Befugniß, mit rothem Wachs siegeln zu dürfen. Die Abtissin Rosina v. Lamberg gab 1584 den Küfel = Salz- und Holzhandel auf dem dasigen Rathhause frei, trat der Stadt die zwei nahen Berge, Ochsen- und Fleckenberg genannt, welche für einheimisches und fremdes Vieh für Immer ab, stattete (1589) wöchentlich einen Fleischmarkt am Samstag wie die Aufnahme neuer Bürger (1591), und bestätigte

⁵⁵) ddtto. Brunao in die b. Thome apti. ⁵⁶) Urf. ddtto Id. Sept. Bei dieser Gelegenheit wurden auch die Güter Weinberge, der davon entfallende jährl. Gledzehent, fern Lohn der Winzer, die Größe der Gefäße u. a. näher bestimmt. ⁵⁷) ddtto. Prag. Non. April. ⁵⁸) Städt. Jahrb. Obschft. ⁵⁹) ddtto. Brun. domin. Jubilate.

von Altersher üblichen Markt auf hungarisches Vieh (1593). Schließlich erließ 1600 Karl v. Lichtenstein, welchem Kais. Rudolph II. die Stadt 1588 verpfändet, der Bürgerschaft für die Summe von 36,000 fl. mähr. jeden Zins von ihren Weingärten, alle Frohnen und Schuldigkeiten, bestätigte das dassige Bergrecht und die alten Befugnisse desselben, den freien Wein- und Bierchank (doch sollte das Bier von Eisgrub genommen werden), überließ die Waisengelder zur Verrechnung des frei zu wählenden Rathes, gewährte das Abzugsrecht, genehmigte den Ankauf verödeter Häuser, Gründe zc. Jedem, mit Ausnahme der Wiedertäufer und Juden, und verpflichtete die daselbst ansässigen Adelligen zur Theilnahme gemeinsamer Bürgerlasten. Zur Erhaltung des einträglichen Viehmarktes, beließ er der Bürgerschaft die »Weidhütten« nebst 2 Hügeln (Ochsen- und Fleckenberg) für die Viehweide, und befreite die Spitalacker für immer vom Getreidezehent und jeglichen Zinsen ⁶⁰⁾.

Demselben Karl, nachmaligen Fürsten v. Lichtenstein und seinen BB. hat Kais. Rudolph 1599 ⁶¹⁾ die Stadt sammt 2 Kirchenpatronaten, der Vorstadt und Gasse Böhmndorf, die DD. Groß- (mit Pfarre) und Klein-Steurowitz (mit Pfarre) und das Haus der Aebtissin in Auspitz, so wie dies Alles dem Adnigin-Stifte gehörte — ferner das der Welehrader Abtei bis dahin gehörige D. Prittlach mit Patronat und Weinbergen vollends verkauft, weshalb zwischen den genannten Stiften und dem Erkäufer ein Rechtsstreit entstand, der erst 1617 dahin beglichen wurde, daß den Erstern der Rückanfall dieser Güter nach Abgang des männlichen fürstlichen Stammes; und für Auspitz mit den 2 DD. ein jährl. Z. von 3553 fl. mähr. von Seite des Fürsten zugesichert wurde; den Lettern löste aber Fürst Karl Euseb mittelst eines Vertrages vom J. 1636 mit der auf einmal erlegten Summe von 52,550 fl. mähr. ab.

Mittlerweile hatte sich die nichtkatholische Lehre auch in Auspitz dergestalt verbreitet, daß — wie die vor uns liegenden lädt. Jahrbücher erzählen — schon 1543 die Lutheraner und Hilariten im Besiß der Pfarrkirche waren und den Katholiken nur die Spitalkirche belassen wurde; außerhalb der Stadt, bei

⁶⁰⁾ ddto. Feldsberg Mittwoch vor der Auferstehung Christi. Diese sowol wie die früher angeführten Urkunden findet man im lädt. Archiv, und in Abschriften im F. M. ⁶¹⁾ ddto. na hrad Prahl. w pond. po ned. pošnj Invosavit.

dem s. g. Reigerbrunnen, hart am Wege nach Nikolsburg, hatten auch Wiedertäufer ein Bethaus. Diese wurden zwar 1618 vertrieben und wandten sich nach Ungarn; die Ersteren dagegen behaupteten sich bis 1622. In den J. 1605 und 1623 mußte die Stadt an die unter Boczkay und Bethlen Gabor ins Land gefallenen Siebenbürger und Ungarn, zuerst 9000 Dukaten und dann 51,700 fl. Brandsteuer bezahlen, und doch wurde sie schon 1643 (3. Mai) wieder von den Schweden überfallen und ausgeplündert, und mußte wiederholt angebrochene Plünderungen von demselben Feinde (1645 und noch 1649) mit 18,000 fl. abkaufen. Im J. 1663 drangen die Türken bis in die Nähe von Auspitz, verwüsteten die Aecker und Weingärten, erschlugen mehr als 200 Menschen und führten über 300 andere mit in die Gefangenschaft fort. Von nun an erwähnen die Stadtbücher nur noch der auch hier 1679 schrecklich wüthenden Pest und der glücklich abgewehrten Angriffe durch die Kuruzen (1705 u. 1706), erzählen dagegen um so ausführlicher mehre Hinrichtungen von Missethättern durch das hiesige Halsgericht, die geringere oder größere Fruchtbarkeit einiger Jahre, Theuerung und ganz besonders viele Elementarumfälle, von denen namentlich die verderblichen Wolkenbrüche in den J. 1580 und 1811, und außer andern, die Feuerbrunst am 13. Juni 1824, welche 50 H. und mehre Scheunen verschlang, die erwähnenswertheften sind. In den J. 1805 und 1806 hielt das siegreiche französische Heer die Stadt — das erstemal vom 21. Nov. bis 6. Jänner 1806, das anderemal aber vom Juli bis Nov. — besetzt, und sie litt auch 1828 viel von der ansteckenden rothen Ruhr, weniger dagegen von der Brechnru im J. 1831, an der überhaupt nur 18 Menschen verschieden. Auspitz ist der Geburtsort des scharfsinnigen Mathematikers und Mechanikers aus dem Piaristen-Orden, Augustin Thom (a. s. Josepho, geb. 1646, † zu Horn in Oesterreich), einige mathematische Schriften im Drucke herausgab ⁶²⁾, des Mitgliedes desselben Ordens, Innocenz (a. s. Clement) Verfasser eines in zierlicher lateinischen Prosa und Versen geschriebenen Werkes über das Leiden Christi, welches im Jahre des 18. Jahrh. gedruckt wurde.

⁶²⁾ S. Abbildung. böhm. u. mähr. Gelehrten und Künstler. 1775. II. Thl. S. 63.

Alled. * Herrschaft E y w a n o w i k.

Lage. Dieser, gegenwärtig dem Grafen Joseph von Auersperg, k. k. Kämmerer und Hofrath, gehörende Körper liegt an der äußersten östl. Gränze des Kreises, meist am rechten Ufer der Hanna zwischen den Domänen Moritz, Austerlitz (Mähr. Pruff), Bochdalitz und Wischau.

Besitzer. Als ältester Besitzer von E y w a n o w i k erscheint ein gewisser Dluhomil, dessen Sohn Trojan mit seinen ungenannten BB. dieses Gut, nämlich das D. Iwanowitz, um die Mitte des 12. Jahrh. dem Johanniter-Ritterorden zu Prag geschenkt hatte, was der böhm. Herzog Friedrich 1183 bestätigte ¹⁾. In demselben J. erhielt der genannte Orden von den BB. Drslaw und Woislaw deren Freigut in E y w a n o w i k (Wefebrod, Mähr. Kirchengesch. S. 285). Von da an besaß der Orden E y w a n o w i k mit den DD. Hostitz, Medlowitz und Antheil von Schwabenitz, als einen Theil des nahen Gutes Drlow bis 1490; wo das Gesammte verkauft wurde, und E y w a n o w i k dieselben Besitzer wie Drlow hatte ²⁾. Gleichwol gehörte 1539 die Hälfte der Beste und des Marktes E y w a n o w i k sammt dem halben Patronat dem Prokop Podstatsky von Prusinowitz und seiner Gemahlin Katharina v. Rewidomie, welche dies in demselben J. an Benedikt Prajma v. Biskow zu dessen anderer Hälfte des Städtchens verkauften, und dieser wies darauf seiner Gattin Ludmilla v. Rewidomie 400 Sch. Grosch. Morgengabe am ³⁾. Von nun an blieb es abermals mit Drlow vereinigt, und gehörte dem Geschlechte Prajma v. Biskow, aus dem namentlich Peter Prajma v. B. k. k. Vorschneider) 1583 seiner Gattin Anastasia Czetriz von Lindsberg auf der Beste sammt Städtch. E y w a n o w i k 2300 fl. nähr. als Morgengabe verschreibt, die er 2 J. später bis auf 28,000 fl. erhöhte ⁴⁾. Gleich darauf gelangte das Gut Wie? (ist nicht anzugeben) an Friedeich v. Zerotin auf Selowitz, der es schon 1590, und zwar die Beste sammt dem Städtch. E y w a n o w i k mit einer Vorburg und dem »alten Hofe,«

¹⁾ Urf. in Dobner. Mon. inedit, T. IV. p. 245 sqq. Das D. »Belchiz«, welches ein gewisser Drislaw gleichzeitig geschenkt hatte, und die Dedung »Modlejowiz«, die im Prerauer Kreise lag, gehörten nicht zu E y w a n o w i k wie Schwoy (Top. I. 243 irrig behauptet.
²⁾ Man s. dies bei Austerlitz. ³⁾ XXV. 8. ⁴⁾ XXIX. 56. 58.

Lusignan, (f. f. Ramm., Marien-Theresien-Ordens-Ritter, General-Feldzeugmeister ic.), und bestimmte ihn ebenfalls leztwillig vom 15. Aug. 1817 (publ. 25. Mai 1832) zum Erben, so wie auch dieser den dormaligen Besitzer.

Beschaffenheit. Der Flächeninhalt dieser beinahe durchaus eben gelegenen und nur im S. und N. von unbedeutenden Hügeln durchstrichenen Hschft. beträgt 5348 Joch 485 □ Rst., und wird von dem **Hanna-Flusse** bewässert, welcher aus SW. vom Wischauer Gebiete kommt, und östl. nahe bei **Cywanowitz** in den **Olmutz. Kreis** übertritt, nachdem er den **Medlowitzer Dorfbach** aufgenommen. **Teiche** gibt es nicht.

Die **Bevölkerung**, insgesammt mährischer Zunge mit hannatischer Betonung, beträgt (mit Ausschluß des Antheils von Schwabenitz, welcher bei **Wischau** verzeichnet erscheint), 2674 Seelen (1259 mnl. 1415 wbl.), worunter 351 **Juden** (173 mnl. 178 wbl.); die übrigen sind **Katholiken**.

Die **Ertragsquellen** bilden Landwirthschaft, Gewerbe, Handel und Taglohn. Für die Zwecke der erstern verwendet man obrigkeitl. unterthän.

Als Aecker 619 Joch 800 □ Rst. 2584 Joch 622 □ Rst.

» Wiesen u. parif.

» Gärten 76 » 666 » 95 » 208 »

» Hutweiden 36 » 465 » 170 » 884 »

» Waldung 1816 » 40 » — » — »

Der **Hannaboden** besteht aus aufgeschwemmter **Dauenerde** mit einer lehmigen Unterlage, und fördert das üppige Gedeihen des **Weizens** sowol wie aller andern **Getreidearten** ferner des **Hanfs**, **Mohns**, **Hopfens**, **Knollen- und Gemüsegewächse** jeder Art. Die obrigkeitl. mit **Lannen**, **Eichen**, **Eppeln** und **Birken** bestockte **Waldung** hat 2 **Keviere**, nämlich **Schwabenitzer** und **Zeschower**. Die **Jagd** liefert **Hasen** in trächtlicher Menge. Der **landwirthschaftl. Viehstand** betruß außer **Ziegen** und **Vorstenvieh**:

	obrigkeitl.	unterthän.
An Pferden	8	323
» Kindern	141	423
» Schafen	970	377

wobon die des Unterthans vom besten Landschlage, die

Hanna bestimmte sie 60,000 fl., der **Cywanowitzer Kirche** zur Schönenerung derselben 1000, dem **Spital** daselbst 500 fl., und so viel der **Hoschtitzer Kirche**.

Obrigkeit hingegen veredelt und in 2 Meierhöfen (zu Ewanowicz und Hoschtiz) ausgestellt sind. Die Obstbaumzucht wird sowol in eingefriedeten Gärten wie auch im freien Felde betrieben; die Bienenzucht dagegen beschäftigt nur wenige Liebhaber.

Handwerke werden vorzugsweise im Markte Ewanowicz von 112 Landmeistern betrieben, darunter sind: 3 Fleischer, 4 Müller, 1 Brauer, 3 Branntweinbrenner, 2 Fassbinder, 4 Schmiede, 2 Schlosser, 11 Schneider, 17 Schuster, 6 Tischler, 2 Sattler, 3 Färber, 3 Weber, 3 Hutmacher, 1 Ziegelbrenner. Zum Handelsstande gehören 5 Waarenhandlungen gemischter Art, 5 Lederniederlagen, 14 Hausierer, Standhälter und Krämer (meist Juden). Der Handel selbst beschränkt sich auf den Absatz des Getreides auf den Wochenmärkten zu Wischau und Prosnitz, und dürfte alljährig etwa 20 bis 24,000 fl. C. M. in Verkehr bringen.

Mit benachbarten Dominien steht die Hschft. mittelst der von Wischau nach Kremsier durch den Markt Ewanowicz führenden Handelsstrasse in Verbindung; außerdem ist die Poststrasse von Brünn nach Olmütz nicht fern, und an Landwegen fehlt es nicht. Die nächste k. k. Post ist in Wischau.

Schulen für die Jugend gibt es im Städtch. Ewanowicz, in Hoschtiz und Medlowicz, und die Armenanstalt in Ewanowicz theilt mit den Zinsen eines Stammvermögens von 800 fl. E. M. und bedeutenden Lieferungen von Eswaaren, 31 Tüchtige der 3 Gemeinden. Außerdem ist im Markte Ewanowicz in Spital, welches ursprünglich 1496 durch den damaligen Besitzer, Johann v. Kunowicz, letztwillig¹²⁾ in der Art gestiftet wurde, daß mit 500 fl. ein Gebäude für Arme aufge-

¹²⁾ addto. w Olomucz w sobot. po snteznej Matce Bozji, Orig. in der Registrat. des k. k. mähr. Landrechts No. 110. Darin bedachte er (Neffe des Waradeiner Bischofs, i. Orlow) die Franziskaner-Klöster in Mähren, Böhmen, Schlesien und den 6 Städtchen mit 5000 fl., seine Mutter Susanna mit 2000 fl., ihre Schwester Dorothea sammt ihren Kindern mit 2000 fl., das Prosnitzer Spital mit 1000 fl., das Olmüzer (nahe bei dem Kloster von St. Klara) mit 500 fl., eben so das Brünnner, das in Znaim mit 400 fl., jenes in Jglau mit 300 fl., so wie das in Gradisch und jenes in Mähr. Neustadt mit 200 fl. Für die abgebrannte Kirche des hl. Franz in Olmütz bestimmte er 100 fl. Unter seine Verwandte vertheilte er 24 silberne Becher, 4 derlei Sieffanuen, 25 nicht vergoldete Eßlöffel, Kredenz ic.

führt, und sie von den Zinsen eines Stammvermögens von 3000 fl. mhr. gänzlich unterhalten wurden. Diese Stiftung ward ein Opfer der Unbilden späterer Zeit, und so haben die nachfolgenden Hschftbesitzer, namentlich aus dem v. Zukowyschen Hause und der dasige Pfarrer Balschanek (1721) sie dergestalt erneuert, daß sie gegenwärtig mit den Zinsen eines Kapitals von 5780 fl. W. W. 3 mnl. und 3 wbl. Personen in einem eigenen Gebäude nothdürftig unterhält. — Auch die Juden in Eywanowitz theilen ihre 4 Armen mit Geld und Lebensmitteln.

Das Gesundheitspersonale besteht aus 1 Wundarzte und 2 Hebammen in Eywanowitz, deren Obforge auch die 2 andern DD. zugewiesen sind.

Ortbeschreibung. — 1. Eywanowitz, (Eywanowice, ehemals auch Iwanowicz und Iwanicz), 3 Meil. önd. von Brünn und 1 Ml. ö. von Wischau an der Hanna eben gelegener Markt von 265 chriftl. und 31 jüdisch. H., und einer Bevölkerung von 1655 Christen (758 mnl. 897 wbl.) und 351 Juden (173 mnl. 178 wbl.). Die Christen besitzen 1567 Joch, 492 □ A. Acker, 72 J. 463 □ A. Wiesen nebst 103 J. 1334 □ A. Hutweiden, und nähern sich von der Landwirthschaft und einigen Handwerken, die ihnen dagegen vom Handel, meist mit Leinwaaren gemeiner Gattung. Hier befindet sich 1 alterthümliches mit gemauerten Mauergräben und Bastionen umgebenes Schloß, dessen Besatzung 1643 zwei Angriffe der Schweden glücklich abwehrte, fern das oben besprochene Epital, 1 Gemeinderathhaus und 1 Wirthshaus. Eywanowitz ist auch der Sitz des herrschaftl. Oberamtes, einer Pfarre, welche sammt der, der Sage nach dasigen Pfarrer, Andreas Balschanek (1705 — 1726) die Ehre des hl. Andreas erbauten Kirche mit 5 durch 3 Blätter gezierte Altären, 2 angebauten Kapellen und einem fehnlichen Thurme, wie auch der (Trivial)-Schule dem obigen Schutze und dem Schwabenitzer Dekanat (Olmütz. Erzdiözese) untersteht, und zu der auch noch die DD. Hofschitz, Krowitz, dann das fremdschaftl. Schwallowitz eingepfarrt. Eine Pfarre bestand hier schon im J. 1234, wo der Premisl das Patronat derselben dem Stifte in Leitomischel (Littrug¹³), und am 20. April 1446 stiftete auch der

¹³) Urk. ddo. in Olm. VII. Cal. Januar. in der Sub. No. zu Brünn.

Pfarrer Martin Thome eine Altaristenstelle in der Pfarrkirche zu Mähr. Neustadt mit 12 Mk., die er gleich darauf selbst übernahm ¹⁴⁾; aber bald darauf überging auch sie an die Pfarbitten und wurde den Katholiken erst um 1630 zurückgegeben ¹⁵⁾. Auf dem Friedhose daselbst steht auch 1 dem hl. Joseph geweihte Kapelle mit 1 Altar, worin am Aller- Seelentage Messe gelesen wird. Der Ort, welcher schon 1482 ein Markt gewesen ¹⁶⁾, hat außer einem Wochenmarkte (jed. Montag), auch 3 Jahrmärkte, (am Pfingstdienst, am Laurenz- und Nikolaustag), und soll von dem Johanniter Ordens-Großmeister, Heinrich v. Neuhaus, bereits 1302 viele Freiheiten und vom Landesfürsten gleiche Rechte und Befreiungen, wie sie Brünn besaß, erhalten haben, was die nachherigen Großmeister in den J. 1461 und 1482 bestätigt haben ¹⁷⁾. Im Verlauf des 7jährigen Krieges war hier 1758 eine Zeitlang das Hauptquartier der großen k. k. Armee; und in den J. 1805 und 1809 erlitt der Markt sammt der ganzen Hschft. durch die Franzosen und die erzwungenen Lieferungen an dieselben, große Verluste, die nur durch die Feuersbrünste, welche ihn seit 1788 heimsuchten, gewissermassen überboten wurden. So verbrannten z. B. eben damals 81 H. nebst 6 Scheunen, im J. 1799, 130 H. und 47 Scheunen, 1806 195 H. mit 47 Scheunen, 1826 36 H., 1828 33 H. mit Scheun., 1830 121 H. und 18 Scheun., und schließlich 1834 wieder 80 H. mit 12 Scheunen. — Im J. 1593 verkauften die Vormünder der Waisen nach Georg Protiwecz v. Zastržyl, dem Landeshauptmann Hynef Bruntalsky v. Urbna in der dasigen Vorstadt »Frankstadt« 1 Mühle von 4 Gängen mit 1 Wiese, 1 Garten und 1 Freier ¹⁸⁾.

2. **Zoschtiz (Hosstice)**, 1/2 Et. w. in der Ebene, D. it von 57 H. mit 314 E. (152 mnl. 162 wbl.) Hier beht außer 1 obktigl. Mhof. und 1 Schule, auch 1 der Eymwöwizer Pfarre als Tochter unterstehende Stt. Johann des kuf. Kirche mit 1 Altare, die 1445 geweiht wurde, Pfarre ir, und als solche (im Besitz der Protestanten) noch 1612 Land ¹⁹⁾, nachher aber als Pfarre ganz einging.

¹⁴⁾ Urf. in der Gesch. von Mähr. Neustadt von Joh. Eugel. ¹⁵⁾ Die Matriken beginnen mit dem J. 1682. ¹⁶⁾ E. Besitzer von Orlow. ¹⁷⁾ Schwoy Topograph. 1, 143. ¹⁸⁾ Urf. ddo. w ned. vo zwestowaný P. Marye, in der Registr. des mähr. Landrechts Pro. 70. ¹⁹⁾ E. die Besitzer.

3. Medlowitz (Medlowice), 3/4 St. s. im Thale, D., mit 64 H. 354 E. (176 mnl. 178 wbl.); hat 1 auf Gemeindefosten erbaute, und dem hl. Franz Seraph. gewidmete Kapelle mit 1 Altar, worin 2 Mal des Jahres Messen gelesen werden.

Von dem 3/4 St. ostd. entfernten und dem größten Theile nach zur Hschft. Wischau gehörenden Markte

4. Schwabenitz besitzt das Dominium Gywanowitz 18 H., worunter 1 Wirthshaus. Die Bevölkerung desselben, so wie die Besitzer in früherer Zeit, kommen bei dem Dom. Wischau vor.

Udod. - Herrschaft Göding, sammt dem Udod. Gute Czeikowitz.

Lage. Liegt östlich von Brünn am rechten Marchufer an der ungarischen Gränze, und ist im N. von Klobauk, Dimal und Pawlowitz, im D. von Milotitz, Scharbitz und Steinitz, im S. von Ungarn (Hschft. Holitsch und k. Freistadt Stalitz) und Straßnitz, und im W. von Lundenburg umschlossen.

Besitzer. Seit 1762 besitzt diesen schönen Hschft. Körper die allerdurchlauchtigste k. k. Familie; in früherer Zeit war er aber sehr zertheilt und die Besitzer einzelner Theile folgende:

1. Von Göding (Hodonin, auch Godonin). Die erste Spur davon zeigt sich im J. 1052, wo der böhm. K. zog Dietislaw die Stadt Göding verpflichtete, der von ihm gestifteten Kollegialkirche zu Alt-Bunzlau in Böhmen, jährlich 100 Mk. und 1 Ochsen abzuführen ¹⁾ Der hiesigen Burg stand eigene Burggrafen vor, von denen wir zum J. 1169 ein Lworbisse und 1174 einen Ratibor kennen ²⁾, und überha war der Ort mit seinem Gebiete landesfürstlich. Im J. 12 besaß die verwittw. Königin Konstantia zu ihrem Leibgebet Fürstenthume Lundenburg auch das Gödinger Gebiet und erb zum großen Theile die Stadt selbst (s. unten). Im J. 1 war die Hschft noch landesfürstlich, weil der Schiedsrichter

¹⁾ Boczek, Cod. diplom. I. 127. ²⁾ Piter, Thec abs. 141 u. Boczek I c. pag 287. Was Schwan (Dopel II. 122. fig.) von dem Alter und der Wichtigkeit des Ortes Hajek und Pessina erzählt, ermangelt aller Begründung.

ſchen den um Beſitz habenden Mägden und Brüdern, Johann Sobieſlaw und Jodoſ, Göding ſammt Biſenz, Oſtra und Steiniß dem Erſtern zuſprach ³⁾. Ob die Angabe Schwoyß ⁴⁾: daß Göding mit einem viel kleinern Gebiete als das gegenwärtige, 1446 dem Eze neſ Papak v. Moſchnow gehört habe, welcher auf ſeine und ſeiner Söhne Lebenszeit das D. Neudorf dazu erkaufte — richtig iſt, laſſen wir dahin geſtellt ſein; ſo viel wenigſtens iſt ſicher, daß 1481 es Johann Kuna von Kunſtadt beſaß und ſich darnach genannt habe ⁵⁾. Er hielt es noch 1495 ⁶⁾, aber ſchon 4 J. ſpäter Heralt Kuna v. Kunſtadt ⁷⁾, welcher 1511 Unter = Bojanowiß, Luczicz und Kuniczky ſammt Höfen und 1 vom K. Wladislaw erhaltenen großen Leiche an Heinrich v. Lippa verkauft. Aber ſchon 1512 trat derſelbe K. Wladislaw dem Wilhelm v. Pernſtein die Burg Hobodin ſammt dem Städtch. und jeder Zubehör, und dieſer wieder unter einem dem böhm. Oberſtmarschall Heinrich von Lippa erblich ab ⁸⁾. Bei dieſem Geſchlechte, wovon namentlich 1522 Johann, 1550 Pertold ⁹⁾ und 1567 Eze neſ v. L. als Beſitzer vorkommen ¹⁰⁾, blieb dieſer ganze Hftkörper ſammt dem nahen Pawlowiß biß 1594, wo ihn Johann von Lippa (auf Krumau, böhm. Oberſtmarschall) dem Julius Gf. v. Salm = Neuburg für 310,000 fl. mhr. verkaufte, und zwar: das Schloß und Stadt Göding mit Brauhö., Mühle, Hof, Patronat, Mauth, Obſt =, Hopfen = und andern Gärten, dann die DD. Luczicze, Lieſſicze, (Unter) = Bojanovicze mit Hof und Patronat, Raſwicze, den Antheil von Saiz, Szackwicze mit Patronat, Pawlowicze mit Weinbergen, Kuriegow (Gurdau) mit Patron., Kobyli mit Patron., Plumowky, das öde Städtch. Geicz mit 2 Höfen, Wein = und Safrangärten, das an Anſiedler zum Wiederaufbau überlaſſene omorow, Brumowicze, Gromwierz, Ober = Niemcziczky mit Hof, Wein = und Obſtgärten, Morſowky mit Weingärt., Mutienticze mit Hof, Patron. und Weingärt., Dubniany, die öde Beſte und

³⁾ Urf. ddto. zu Prage an dem achten Tage des Obrisfen, im mähr. ſtänd. Arch. ⁴⁾ l. cit. ⁵⁾ D. L. XII. 19. ⁶⁾ Daſ. XIV. 28. ⁷⁾ B. L. XIII. 20. ⁸⁾ Cod. Perast. fol. 69. und B. L. XLV. 13. 14. ⁹⁾ Daſ. XXII. 76. ¹⁰⁾ Dieſer (f. f. Mundſchenk) verſchrieb 1573 ſeiner Gattin Alena v. Zierotin auf den DD. Mutienticze, Gurdau und Trutmanicz ſammt dem Zehent 19,000 fl. mähr., worauf ihn dieſe wieder in Gemeinſchaft nahm. Ebend. **XXVI.** 17. Er lebte noch 1585. D. L. **XXIX.** 52.

Hof Jarohniewiczze (bei Dubnian) sammt Mühle, Mauth und Gärten, und Ratisskowitz nebst jeder Zubehör ¹¹⁾. Des Letztern Sohn, Weikhart, verschrieb diesen ganzen Körper, nebst dem Fischhaus, und Mühle unter dem Kobylser See, dem öden Städtch. Ezeicz und neuausgesetzten Weingärt. dabei, 1608 seiner Gemahlin Katharina geb. Palfffy v. Erdöb, welche ihn schon 1614 dem Jdenek Zampach v. Potenstein für 350,000 fl. mhr. verkaufte ¹²⁾. Dieser besaß ihn noch 1623 ¹³⁾, aber 1642 schon sein Sohn Heinrich Burian (f. k. Rath und Hauptmann des Brünn. Kreis. ¹⁴⁾), welcher 1646 das bis dahin dazu gehörige D. Pawlowitz sammt Rhof., Schaffstall, Mühle, Brauhs. und 1 Leiche dem Rathe und Kanzler des Kardinals Franz v. Dietrichstein, Elias Wiesner v. Wiesenberg, dafür: daß dieser ihn vor den Schweden (1645) nach Wien gerettet und dort mit großen Kosten verpflegt hatte, geschenkt hat. In Folge eines Rechtsstreites kam bald darauf Göding mit Ezeicz und Kobyls an den mähr. Oberst-Hofrichter, Unterkämm. und Tribunalsbeisitzer Johann Jakardowsky v. Sudicz, der alles dies seiner Wittwe Anna Maria geb. Sobiekurska v. Sobiekurz und der Tochter Anna Helena vermählte Gfin. v. Dppersdorf im J. 1660 letztwillig nachließ. Die Letztere nannte im letzten Willen vom 22. Mai 1661 für ihre Hälfte davon ihren Gemahl Friedrich Gf. v. Dppersdorf Frei v. Dub und Freistein und die Kinder zu Erben, welcher Erben dazu am 24. Juni 1671 von der Schwiegermutter das Kobyls mit Ezeicz für 22,000 fl. und am 22. Aug. 1676 Pawlowitz — welches mittlerweile der obige Elias Wiesner 1650 dem Landeshauptmanne Johann Gfen. v. Kottal 20,000 fl. rhn., dieser 1651 den Schwestern: Esther Gfin. v. Forgatsch, Eva Gfin. Erdöb geb. Gfin. v. Forgatsch Maria Gfin. v. Illieshazy geb. v. Forgatsch, und diese mit am 19. Nov. 1666 dem Wenzel Bernard Bartodiegsky v. Bartodieg, (f. Rath und mähr. Obrist-Landschreiber) um den Preis verkauft hatten — von dem eben genannten Wenzel Bartodiegsky um 50,000 fl. rhn. erstanden. Dazu erkaufte er am 28. März 1681 von Karl Ant. Zeller v. Rosenthal das Ratwiz mit Rhof., Schaffstall sammt Schafent und Weid-

¹¹⁾ Das. XXVII. 80. ¹²⁾ Ebend. XXX. 30. 60. ¹³⁾ XXXVI. 4. ¹⁴⁾ XXXVIII. 23. Damals hieß Göding schaft.«

ten, welches dieser am 30. März 1679 vom Mar Leopold Freih. v. Cantelmo (welchem es theils nach seinem Vater Joseph, theils in Folge des Vertrags der Anna Helena Grfin. von Oppersdorf mit Eduard Freih. v. Belle, nach dessen und seines Sohnes Absterben zugefallen war) erstanden hatte, um 28,000 fl. rhn., und trat am 22. Febr. 1690 seinem ältern Sohne Georg Friedrich, damit er die Landtage besuchen könne, das Gut Schatwis mit Hof, Wein-, Bier- und Branntweinhöf. ab, verkaufte aber schon am 29. Sept. 1692 die Grasschft. Göding sammt den von seinen Vorfahrern dazu verkauften Gütern Mutieniz und Borjetiz, ferner die öde gewesenenen nun aber wieder angebauten Orte Ezeitsch mit Rittersitz, Hof. und Schafstall, wie auch Grumwierz, Brumowiz und Morkuwel, die Stadt Göding mit dem Schloß und der darin befindlichen Armatur, die St. Laurentzkirche, Judenstadt, Malz- und Brauh., »Pletten und Zielen zur Ueberfuhr«, das Schloß in Kobyl, den Rittersitz in Pawlowiz, die DD. Gurdau mit der St. Katharinenkirche, Luschiz, Lieschiz, Bojanowiz (St. Wenzels-Lochterkirche), Antheil von Saiz mit dem vom Königin-Kloster erkauften Hofe und St. Johanniskirche, Schatwis (m. St. Barbara-Lochterkirche), Ober- und Klein-Niemtschiz (m. der neuerbauten Kapelle), Homoran, Mutieniz mit der St. Katharinakirche, Dubnian, Ratischkowiz, Borjetiz (mit der St. Anna-Lochterkirche), Pawlowiz mit der Marien-Himmelfahrtskirche, Rakowiz (m. der eben ausgebesserten St. Petri und Paulikirche), Kobyl mit Preshaus und der St. Georgskirche, Brumowiz, Morkuwel, Krumwierz; ferner 3 Seen (bei Kobyl, Borjetiz und beim Ezeitzer Hof), 23 Teiche, 10 wolgebaute Höfe, 9 Schäfereien, das Gestütt zu Mutieniz, Bienen-, Obst-, Fasan- und andern Gärten, 17 Eichenwäldern ¹⁵⁾ sammt Knopperrn, dem Berg- und Burgrecht, dann der Mauth in Göding, Radwiz, und dem (Brünn. Augustiner)-Stiftsdorfe Scharbiz u. — dem Fürst. und Regierer des Hauses v. Lichtenstein Johann Adam um 720,000 fl. rhn., wozu dieser auch den Freihof

¹⁵⁾ Als: Starczyn, Dczow und Dubrawa von 8 Gehegen zwischen Ratischkowiz und Dubnian, zwischen Mutieniz u. Bojanowiz einen von 4 Gehegen, den Luschitzer Eichenw., den Lieschitzer, den Byficzko, den »Zopolany« bei Morkuwel, den »Podkinty« bei Brumowiz, den »Wehegrund« bei Borjetiz, bei Klein-Niemtschiz 3 Eichenw., den »Podoks« bei Rakowiz (der Gemeinde gehörig), 1 bei Gurdau und 2 auf der benachbarten Hft. Holitsch in Ungarn.

sammt der Mühle und Freiläckern in Pawlowitz vom Matthäus Isidor Jablatsky Ritt. v. Luleschitz am 4. Sept. 1693 um 8000 fl. erstand. Er hinterließ alles dies seinen beiden Töchtern Maria Elisabeth (verwitw. u. geb. Fürstin v. Richenstein) und Maria Antonia verm. Gf. v. Czobor, von denen die letztere den halben Antheil von ihrer Schwester am 20. Dez. 1712 um 400,000 fl. rhn. erkaufte, in zweiter Ehe mit dem Gf. Karl Hrzjan v. Harras sich vermählte (1731) und im letzten Willen vom 29. Dez. 1749 die ganze Hft. ihren Kindern erster Ehe Joseph Gf. v. Czobor und Maria Antonia verwitw. Fstin. v. Gordona nachließ ¹⁶⁾. Joseph Gf. v. Czobor (de Czoborzent-Michali) muß den Schwester-Antheil entweder erkaufte oder vererbt haben, denn 1751 war er alleiniger Besitzer der Hft., stiftete in Homoran (1. Oktober 1752), Bojanowitz und Dubnian (1753) Lokalien, übertrug am 31. Dez. 1755 die Ober-Verwaltung seiner gesammten mähr. und ungarischen Güter dem Christoph Gf. v. Savriani, verfiel aber in Folge seiner bekannten Verschwendung ¹⁷⁾ in die Krida, worauf das k. mähr. Landrecht die Hften. Göding und Pawlowitz am 10. Juli 1762 Sr. Majestät dem Kaiser Franz I. um 1,005,500 fl. rhn. verkaufte. Seitdem gehört dieser Körper, mit dem 1783 dazu angekauften Gute Szeifowitz, der allerdurchlauchtigsten k. k. Familie. Das Oberamt dafür befand sich bis 1783 in Kobylitz, seitdem wurde es nach Szeifowitz übersezt, darauf aber in Pawlowitz für die nächsten Ortschaften ein eigenes Amt errichtet, das von Szeifowitz nach Göding übertragen, und das Gut Szeifowitz selbst demselben untergeordnet.

¹⁶⁾ Jeder Kirche und Kapelle der gesammten Hft. legirte sie 500 fl. zusammen 9000 fl.; der Sft. Nikolaiskirche auf dem große Platz in Brünn 1000 fl., der Thomaser Mutter Gottes in der Augusinerkirche zu Brünn 1 Silberlampe von 2000 fl. im Werthe, und dem Convente der Barmherzigen in Proßnitz 10,000 fl. rhn. In dem Gemahl (k. Rath u. Landrechtsbeisizer in Mähren) bestimmte die Häuser in Brünn sammt der ganzen Einrichtung, von dem Göddinger Gestütt den 3ten Theil (8 Pferde) und für das Silbergeräthe sollten ihm von den Haupterben 17,000 fl. ausgezahlt werden. Ihrer Zwergin endlich, Theresia Nasimerin, versicherte für die Lebensdauer 300 fl. jährl. und stb. 1750. ¹⁷⁾ So ließ er die Untergestelle seiner Wägen und auch die Pferde nur Silber beschlagen, und die etwa abfallenden Beschläge wurden Kindern preisgegeben.

2. Tschekowicz war im 13. Jahrh. im Besiz der Tempelherren, und dieser Orden hatte daselbst eine eigene Kommende. Der kärnthnerische vom K. Ottokar mit Lundenburg abgelehnte Prinz Ulrich schenkte derselben 1248 im D. Ratwiz 3 Gründe ¹⁸⁾ und 1292 erkaufte der Komthur Ekko und das Ordenshaus zu Tzeikow. von einer Budzka und ihrem Sohne Witig das nahe D. Schönstraze (besteht nicht mehr) für 155 M. Silbers ¹⁹⁾, und noch im J. 1308 hängte einem Vertrage zwischen dem damaligen Landmeister des Tempelordens Ekko und Wof v. Krawar wegen des Städtch. Setteinz und der Burg Freundsberg in Böhmen auch das Ordenshaus zu Tzeikow. sein Siegel bei ²⁰⁾. Nach der 1311 erfolgten Aufhebung des Ordens fiel das Gut dem Landesfürsten zu, der damit Andere belehnte. So erscheint 1337 ein Ulricus de Scheykowicz auf einer Urkunde für die Nonnenabtei Kaniz ²¹⁾, und 1345 ein Wilhelmus de Scheykowicz ²²⁾. Im J. 1353 verkauft Tzenek v. Lippa die Beste Tzeikow. sammt dem Städtch. und Patronat, wie auch das D. Schönstraz mit Patron. und den Weingärten in Klein-Niemtschiz den BB. Albrecht und Wilhelm v. Sternberg und ihren Schwestern ²³⁾, und diese einigten sich 1360. mit ihrem Dheim Dger v. Landstein hinsichtlich der beiderseitigen Güter ²⁴⁾. Der obige Wilhelm verschrieb 1371 seiner Gattin Margareth 50 M. jährl. Zinses auf Tzeikow. ²⁵⁾ und wurde noch 1386 von seiner Schwester Skonka (Wittve nach Albert v. Buchheim) auf ihre 40 Schk. jährl. Zinses daselbst in Gemeinschaft genommen ²⁶⁾. Im J. 1397 verkaufte Mtgf. Jobot dem Jdenek v. Sternberg, nebst andern, auch die Beste und Städtch. Tzeikow. mit Patron. und Weinzehent, das D. Schönstraz mit Patron., Antheil von Lowcziz und die Weingärten in Kl. Niemtschiz erb-

¹⁸⁾ »Fratribus templariis residentibus in Schaowicz.« Urk. im Patriot. Tagebl. 1802 S. 1201. Letzteres ist nicht mit dem nahen Schafwiz, wie es Schwoy (Topogr. II. 372) that, zu verwechseln, denn dieses hieß bis ins 15. Jahrh. Cziczowiz. S. dies. Artikel. ¹⁹⁾ Urk. in d. »Neuern Abhandl. der k. böhm. Gesellsch. der Wissensch. Prag. 1798. 2. B. 2. Abth. Nro. II. ²⁰⁾ Ebenda Urk. Nro. XI. ²¹⁾ ddo. in Chuniz VIII. Id Sept. ²²⁾ Otto Steinba 1c. Diplom. Samml. 2ter B. S. 77. ²³⁾ J. 25. 2 33. später kommt noch ein Blach v. Tzeikow. vor, der f. Frau Margareth 7 Lahn. in D. Wätray abtrat. Das. 33. ²⁴⁾ 77. ²⁵⁾ 122. ²⁶⁾ IV. 55.

eigenthümlich, dem aber Jessel v. Sternberg widersprach, vorgehend, daß für ihn dieses Gut landtäglich versichert sei ²⁷⁾. Im J. 1437 veräußern Georg und Laczel v. Sternberg an Smil v. Zastržizl auf Nemoticz und Protiwecz von Pawlowitz das D. Czeikow. mit der Bestesfätte („Kopez“), Hof, Patron. und öden Mühlen, in Kowcziz 3 Lahn. mit 5 Insassen und in Pržestawell 3 Lahn. ²⁸⁾, und nach deren Tode ließen ihre Testamentsvollstrecker alles dies 1466 dem Hermann v. Zastržizl auf Pawlowicz landtäglich versichern ²⁹⁾. Dieser verschrieb 1481 seiner Frau Katharina v. Trjetienicz auf dem Städtch. Czeikow. 20 Schk. Grosch. jährl. Zinses als Morgengabe ³⁰⁾, erkaufte dazu 1490 das nahe Polehradicz von Boczel v. Kunststadt ³¹⁾, wurde 1492 von seinen BB. Niklas (auf Miloticz) und Philipp (auf Gaya) in Gütergemeinschaft genommen ³²⁾, und erstand in demselben J. das D. Wrbicz. Sein Sohn Hermann verkaufte alles dies (die Beste und Städtch. Czeikow., Burg und Städtch. Polehradicz, D. Wrbicz, das öde D. Schönstrap und 1 Wald bei Kowcziz) 1512 dem Heralt Kuna v. Kunststadt, welcher seiner Gattin Magdalena v. Komniz 3000 fl. darauf verschrieb ³³⁾, nach deren Tode (um 1528) Czeikowicz sammt Polehradicz an die BB. Wilhelm und Albrecht v. Wiczlow mittelst Kaufs gelangten ³⁴⁾. Albrecht verschrieb 1536 seiner Gattin Anna v. Rstienicz 250 Schk. Gr. auf Czeikow., und erhielt von Johann v. j. v. Ludaniz dessen Ansprüche auf dasselbe abgetreten ³⁵⁾, so wie das J. darauf jene des Peter v. Wlachowicz und des Przemel v. Wiczlow ³⁶⁾ und theilte sich 1538 mit dem Bruder Wilhelm dergestalt ab, daß er (Albrecht) die Beste und Städtch. Czeikow., das D. Wrbicz, das öde Schönstrap mit 2 Höfen und 2 öden Besten, D. Blowy, Prusy mit öder Beste ferner das D. Rupertsdorf, Patmorowicz mit öder Beste, das die Patronate und Weinberge übernahm, während Wilhelm Polehradicz etc. zufiel ³⁷⁾. Im letzten Willen vom J. 1541 hinterließ er das Gut seiner Gattin und den Söhnen ³⁸⁾, von denen Einer, nämlich Zawisz v. Wiczlow, die Burg

²⁷⁾ VI. 50. ²⁸⁾ B. L. VIII. 23. Das D. Schönstrap mit 1 Hof und Patron. verkauften sie dem Markwart v. Prakschiz. ²⁹⁾ L. XI. 21. Die Weingärten und Teiche waren verödet. ³⁰⁾ L. XII. 27. ³¹⁾ B. L. XII. 9. ³²⁾ D. L. XIV. 9. ³³⁾ L. XIV. 16. ³⁴⁾ Das. XX. 5. ³⁵⁾ Das. XXI. 12. 13. ³⁶⁾ Das. XXII. 9. 12. ³⁷⁾ 17. ³⁸⁾ 34.

Städtch. Ezeitow., die DD. Wrbicz, Pruffanek und das Gut Reuschloß im J. 1569 letztwillig seinem Bruder Przemek hinterließ³⁹⁾. Im J. 1609 und später hielt es Johann Adam v. Wiczkow, der es aber wegen Theilnahme an der Empörung 1620 verlor, worauf Kais. Ferdinand II. im J. 1624 dasselbe in dem Schätzungswerthe von 20,342 fl. mhr. dem Dlmüg. Jesuiten-Collegium schenkte⁴⁰⁾. Dieses besaß das Gut bis zu seiner Aufhebung, worauf es 10 J. später (1783) von Sr. Majestät dem Kais. Joseph II. um 252,150 fl. rh. zu der Familien-Hft. Göding vom Studienfonde erkauft und mit ihr vereinigt wurde.

3. Bojanowitz, Unter. Höchst wahrscheinlich war es dieses Bojanowitz, welches der Dlm. Hgg. Wladimir mit Zustimmung seines Bruders Břetislav 1196 dem Stifte Hradisch schenkte⁴¹⁾. Später kam es davon ab, und ward als eigenes Gut 1356 von den BB. Woisslaw, Jakob, Wilhelm und Johann v. Bojan. an Wilhelm v. Kunststadt für 200 Mk. verkauft⁴²⁾. Im J. 1360 einigten sich die BB. Žezema v. Jaispiß und Boczek (v. Kunststadt) mit Žezema v. Riemczicz hinsichtlich der beiderseitigen Güter, worunter auch Bojan.⁴³⁾, und 5 J. später verkauft daselbst der Pfarrer v. Buzowin, Artleb, jenem Žezema v. Jaispiß noch 4 1/2 Lahn. und 1 Gehöfte für 30 Mk.⁴⁴⁾. Ein Jakob v. Bojanow. verschrieb 1371 seiner Frau Gertrud auf 1 Hof im D. Grumowitz 25 Mk.⁴⁵⁾, und Ludwig v. Buzowin verkauft 1 Hof in Bojanowitz 1378 dem obigen Žezema⁴⁶⁾. Im J. 1386 verschrieb Heinrich v. Jaispiß seiner Gattin Anna auf mehren DD., worunter auch Bojanowitz (super Morava), 55 Mk. Heirathgut, aber 1390 besaß das D. schon Emil v. Kunststadt-Luczka mit Hinef v. Jaispiß, welcher 1392 seinen Antheil dem Ludwig v. Buzowina schenkte⁴⁷⁾, während Emil seiner Frau Barbara v. Chrzipow auf dem seinen, ferner auf dem nahen D. Luczicz und auf Borzeticz 750 Mk. verschrieb⁴⁸⁾. Im J. 1398 verkauft Peter v. Jaispiß dem Pržibif v. Schellenberg genannt, Schipp 6 Lahn. in Bojanow. nebst 7 Gehöften, 1/2

³⁹⁾ L. D. XXVIII. 20. Die Tochter Elisabeth sollte 8000 fl. und die Kleinodien erhalten. ⁴⁰⁾ B. L. XXXII. 12. ⁴¹⁾ Urk. ddo. in Oppav. VII. Cal. Jan. in Annal. Hradie. ⁴²⁾ B. L. (durchaus) I. Prov. Bran. 9. ⁴³⁾ 27. ⁴⁴⁾ District. Znohm. 14. ⁴⁵⁾ 27. ⁴⁶⁾ II. 40. ⁴⁷⁾ 89. ⁴⁸⁾ III. 39. 56. 91.

Hof, den Aten Theil des Patronats und die Hälfte des oben D. Probsdorf, welcher dies schon im folgenden J. an Jezdon v. Sczutowicz veräußert ⁴⁹⁾). Die obige Morgengabe von 750 Mk. der Barbara v. Chrzypow schenkte Mtzf. Jodof 1407 an Wilhelm v. Pernstein, welcher sie 1412 dem Ulrich Skala v. Lycz verkaufte ⁵⁰⁾). Demungeachtet überließ 1415 Jezema v. Kunststadt = Jaispiz in Bojan. 6 Lahn., 8 Gehöfte und die 1/2 Bestätte dem Genet v. Malotin, welcher dazu von der Wittwe nach Heinrich v. Kunst., Anna, auch ihr Wittthum daselbst von 130 Mk. erstand ⁵¹⁾). Zwischen den Nachkommen dessen und den Kunstädtern blieb das D. fortwährend getheilt und zwar noch 1497, wo Johann Kuna v. Kunst. und seine jüngern BB. den BB. Heralt und Ladislaw v. Kunst. 2 Antheile an mehren Gütern, worunter auch jene v. Bojanow., Borzeticz und Luczicz, abtraten und Heralt verschrieb 1505 seiner Gattin Magdalena v. Komniz 3000 fl. mhr. auf Bojanow. als Morgengabe ⁵²⁾, verkauft aber dasselbe sammt den DD. Luczicz und Kuncziczky dann 1 großen Leich und Höfe schon 1511 an Heinrich v. Lippa ⁵³⁾, der es mit Göding vereinigte (s. oben).

4. Brumowitz. Die Probstei des hl. Wenzel in Dlmütz besaß hier schon 1131 7 Lahn ⁵⁴⁾ und den Ueberrest des D. schenkte Hgg. Sobieslaw 1170 der Dlm. Kirche und Hgg. Friedrich bestätigte ihr diesen Besitz im J. 1180 ⁵⁵⁾. Aber bald kam ein Theil desselben an den Landesfürsten wieder zurück und Mtzf. Ottokar schenkte ihn einem gewissen Kuno als Ersatz für die seiner wegen in Oesterreich erlittene Gefangenschaft, der ihn aber schon 1250 an Bisch. Bruno für 160 Mk. Silbers verkaufte ⁵⁶⁾. Wie und Wann das D. von der Dlm. Kirche abkam, ist nicht anzugeben, sicher aber, daß es 1460 Johann v. Bludow an Heinrich v. Lippa verkaufte, der es mit Göding vereinigte.

5. Tschetsch (Czeicz, ehemals cheyche). Nicht der Stifte Welehrad, wie Schwob behauptet ⁵⁷⁾, sondern der Rosenabtei Tschnowitz wurde dieser Ort von der Mutter des

⁴⁹⁾ D. L. VI. 55. 65. ⁵⁰⁾ B. L. V. 12. 19. ⁵¹⁾ Das. VII. 3. 6. ⁵²⁾ Das. XIII. 10. 33. ⁵³⁾ Ebenda XIV. 13. ⁵⁴⁾ Urf. des Bisch. Heinrich Jdiz. ⁵⁵⁾ Bocze P's Collectan. und dessen Col. diplom. I. p. 303. ⁵⁶⁾ Urf. ddo. Bruno in die b. Thomasz das. ⁵⁷⁾ Topogr. II. 85.

Mlyfen, Premisl, Konstantia, schon vor 1234 geschenkt ⁵⁹⁾, was auch K. Wenzel IV. im J. 1240 bestätigte ⁵⁹⁾, und K. Georg hat den Besitz dieses »Städtchens« derselben Abtei noch im J. 1458 gleichfalls bestätigt ⁶⁰⁾. Das genannte Stift trat schon 1319 dem Dlm. Bischof Konrad den dasigen Frucht- Wein- und Viehzehent sammt jenem vom D. Kapanik (?) gegen das D. Barfuß u. a. ab (s. Tischnowik). Im 14. Jahrh. muß aber doch eine adelige Familie hier begütert gewesen seyn, weil 1368 Niklas v. Dürnhof einem Theodorich v. Czaycz und seiner Frau 5 Lahn. in Kl. Trutmanik erblich verkauft ⁶¹⁾. Im J. 1557 vertauschte das obbenannte Stift das dasige Patronat gegen einige Unterthanen in Wegmislitz mit Heinrich v. Lippa, und 1594 war Czajtsch, als ödes Städtch. mit Wein- und Sasrangärten schon bei Göding (s. dessen Besitzer).

6. Dubnian. Im J. 1349 verkaufte dieses D. Czenek v. Lippa dem Smil v. Letowik und 1360 einigen sich die Bb. Zdenek und Czenek v. Konow hinsichtlich ihrer mhr. Güter, nämlich Letowik, Milotiz, Dubnian, Jarochniewicz und Mokronossy ⁶²⁾. Der Letztere wies 1386 auf Milotiz und Dubnian seiner Gattin Anna v. Boskowik 60 Mk. Witthum an ⁶³⁾, und sie (in 2ter Ehe Gemahlin des Wilhelm Jagicz v. Hafenburg) verkaufte dasselbe 1408 an Johann v. Morawan, während auch ihr Gatte die Beste und D. Jarochniewicz (längst eingegangen) mit 1 Freihof, Mühle und Patronate, in Dubnian 1 Hof nebst Zinsleuten, in Mokronossy (auch eingeg.) 1 Hof und die Bestefätte, in Rhota aber 5 Zinslahn. und 1 Schankhs. an Witoslaw v. Wodierad ⁶⁴⁾, und dieser wieder 1412 an Jessel Hruffka und Niklas v. Ugezd veräußert ⁶⁵⁾. Gleichwol verschrieb jener Johann v. Morawan noch 1420 der Wittwe nach Mrar v. Zerawicz, Anna v. Branicz, auf Dubnian 6, und der Frau Jessels v. Ugezd 8 1/2 Mk. ährl. Zinses ⁶⁶⁾. Im J. 1464 schenkte K. Georg der Dorothea v. Landstein das ihm nach Katharina v. Hniewoticz zugefallene Witthum in Dubnian, welche 2 Jz. nachher das D. mit Hof und Zubehör dem Wenzel Ribnyczet v. Zdislawicz und seinen Erben Heinrich so wie dessen Sohne Bertold

⁵⁹⁾ Urk. für dies. ddt. Znoim. Frid. Cal. Nov. ⁵⁹⁾ Urk. ddt. apud Brunam VII. Id. Nov. ⁶⁰⁾ Urk. ddt. Brunas VI. Aug. ⁶¹⁾ B. L. Lib. Matassii de Sternberg. 6. ⁶²⁾ l. 4. 76. ⁶³⁾ IV. 56. ⁶⁴⁾ VII. 34. 41. ⁶⁵⁾ VIII. 25. ⁶⁶⁾ IX. 29.

v. Lippa landtäfflich verschrieb ⁶⁷⁾). Bald darauf kam Dubnian sammt den andern DD. an Wilhelm v. Pernstein, der es 1492 seinem Bruder Bratislaw abtrat ⁶⁸⁾, wodurch es mit Gdding verschmolz.

7. Grumwicz. Ein Afs trat hier 1350 sein ganzes Eigen, nämlich 17 Lahn. nebst 1 Acker, einem gewissen Rudecz gen. Zlebek ab ⁶⁹⁾, und 1371 war es schon bei Bojanowicz.

8. Somoran war, obwol verddet, 1594 bei Gdding (s. oben).

9. Ueber Luschitz s. man zu 1392, 1497 und 1511 die Besitzer von Bojanowicz, zu 1594 aber jene von Gdding nach.

10. Morkuwef. Im Jahre 1385 verschrieb Dnes v. Chwalkowicz seiner Frau Anna auf dieses D. und (Klein) Niemczicz 120 Mk. ⁷⁰⁾, und 1412 verkaufen Gebor v. Raycz und Georg v. Zieranowicz an Johann Czihowka v. Czihowicz das Witthum von 125 Mk. auf der ganzen Beste und Hof in (Klein-) Niemczicz und auf 2 Theilen von Morkuwef mit Wäldern, Bergrecht ic., worauf sie die Wittwe nach Erch v. Niemczicz in Gemeinschaft genommen ⁷¹⁾, während schon 1409 Peter v. Plumau dem Emil v. Lilcz den 3ten Theil von Morkuw. und Niemcz., wie er ihn von Dnes v. Chwalkowicz erstanden, geschenkt hatte ⁷²⁾. Ein Dubiens v. Lilcz überließ 1420 dem Wenzel Czihowka v. Zierawicz sein Recht auf die 2 genannten DD., und dieser verkauft sie 1430 sammt Höfen und den Weinbergen: Schönberg, Rosenberg, Krberg, Friedelsberg, Distelfeld, Rußberg, Stalicz und Glawrim wie auch den Wäldern: Schönberg, Friedersberg, Laita, Schall Fuchslaiten, Boczkow, Rußberg, Rajenbeicze und Horze den Andreas, Wenzel und Johann v. Chwalkowicz ⁷³⁾. Im J. 1490 nahm Elisabeth v. Zastrzil ihren Gatten Joch v. Potenstein auf das Gut Hluc sammt den dazu gehörten DD., worunter auch Morkuwef und Kl. Niemczicz, in Gemeinschaft ⁷⁴⁾, schenkte aber 1518 beide DD. sammt Resobicz endt ihren Söhnen Wenzel, Zdenek, Burian und Hynes v. tenstein ⁷⁵⁾. Einer derselben, Zdenek, verkauft 1543 Morku allein der Stadt Brünn um 3700 fl. mähr. und diese w

⁶⁷⁾ XI. 6. 26. ⁶⁸⁾ XIV. 1. ⁶⁹⁾ B. 2. 1. 18. ⁷⁰⁾ (durchaus) III. 18. ⁷¹⁾ V. 24. ⁷²⁾ VI. 10. ⁷³⁾ VIII. 3
⁷⁴⁾ D. 2. XIII. 2. ⁷⁵⁾ XV. 9.

1550 (sammt dem kleinen See) dem Pertold v. Lippa für 2250 Schoß Grosch., der es mit Gödding vereinigte ⁷⁶⁾).

11. Muteniz war im 14. Jahrh. ein Eigen. des Johanniter Ordens, welches um 1460 der Großmeister desselben und Breslauer Bischof, Jobol, dem Niklas Bistrziczky v. Dynicz auf Krenstier und dessen Bruder Johann für 1300 fl. mhr. sammt dem Patronate versetzte, und welches 1537 der Großmeister Johann v. Wartenberg auf Strakonitz und der Prior desselben Ritterordens bei der Prager Brücke (sammt Hof, Patronat und Beste) an Johann v. Lippa abtraten, was R. Ferdinand I. bestätigte ⁷⁷⁾. Dieser vereinigte es mit Gödding und 1573 verschrieb Szenek v. Lippa darauf sowol, wie auf Gurdau und Trutmanicz, 19,000 fl. mhr. als Heirathgut seiner Gattin Alena v. Zierotin, die ihn darauf wieder in Gemeinschaft nahm ⁷⁸⁾).

12. Potworow - Alt (ehemals: Pothwaricz, Pothworodicz und Potworadicz) gehörte im J. 1228 mit mehren DD. dieser Gegend dem Stifte Welehrad, welches dasselbe wie Schwoy versichert ⁷⁹⁾ im J. 1371 den BB. Erhard und Szenek v. Budisskowitz für 92 Ml. auf Lebenszeit verkaufte, vom letztern aber schon 1383 wieder rückerstand. Im J. 1537 war es aber schon bei Zeikowitz (s. dasselbe).

13. Pruschanek war im J. 1569 bei Zeikowitz ⁸⁰⁾.

14. Ratischkowitz. Es gehörte im 14. Jahrh. zum fürstl. Kammergute Bisenz, mit welchem es 1371 dem Mkgf. Sobiesaw zufiel ⁸¹⁾. Mkgf. Prokop (nicht Jobol wie Schwoy sagt) erkaufte es aber 1397 an Jesset Kuzel v. Zierawiz ⁸²⁾, und dieser (auf Archlebau) einigte sich 1412 mit seinem Bruder zich Kuzel v. Nedachlebiz hinsichtlich der gegenseitigen Güter, orunter auch dieses Ratischkowitz war ⁸³⁾. Johann Kuzel Zierawicz auf Kwassiz verkaufte dasselbe 1437 dem Markard v. Malenowiz ⁸⁴⁾, und dieser 1446 dem Johann Ritecz v. Jarochniewicz ⁸⁵⁾. Mit diesem letztern und mit Du-

⁷⁶⁾ Das. XXII. 42. 87. ⁷⁷⁾ B. L. XXII. 50. ⁷⁸⁾ Das. XXVI.

17. Das D. Trutmanicz ist längst verödet und die Gründe desselben sind meist der Gemeinde Ratwiz zugetheilt. Nur 1 zur Herrschaft Pawlowiz gehörige Mühle ist der Ueberrest desselben und führt auch diesen Namen (»Trkmaniczky mlyn). ⁷⁹⁾ Topogr. II. 308. ⁸⁰⁾ Was Schwoy (Topogr. II. 312) darüber sagt, betrifft das D. Prosinet Prer. Kreisf. ⁸¹⁾ S. Bisenz. ⁸²⁾ VI. 47. ⁸³⁾ VIII. 15. ⁸⁴⁾ X. 6. ⁸⁵⁾ X. 6. 34.

Hof Jarohniewiczze (bei Dabnian) sammt Mühle, Mauth und Gärten, und Ratistowiczze nebst jeder Zubehör ¹¹⁾). Des Letztern Sohn, Weikhart, verschrieb diesen ganzen Körper, nebst dem Fischhaus, und Mühle unter dem Kobylser See, dem oben Städtch. Tzeicz und neuausgesetzten Weingärt. dabei, 1608 seiner Gemahlin Katharina geb. Palkffy v. Erdöb, welche ihn schon 1614 dem Zdenek Zampach v. Potenstein für 350,000 fl. mhr. verkaufte ¹²⁾). Dieser besaß ihn noch 1623 ¹³⁾, aber 1642 schon sein Sohn Heinrich Burian (k. k. Rath und Hauptmann des Brünn. Kreis. ¹⁴⁾), welcher 1646 das bis dahin dazu gehörige D. Pawlowitz sammt Mhof., Schaffstall, Mühle, Brauhs. und 1 Leiche dem Rathe und Kanzler des Cardinals Franz v. Dietrichstein, Elias Wiefner v. Wiesenberg, dafür: daß dieser ihn vor den Schweden (1645) nach Wien gerettet und dort mit großen Kosten verpflegt hatte, geschenkt hat. In Folge eines Rechtsstreites kam bald darauf Göding mit Tzeitisch und Kobyls an den mähr. Oberst-Hofrichter, Unterkämm. und Tribunalsbeißer Johann Zakardowsky v. Sudicz, der alles dies seiner Wittwe Anna Maria geb. Sobiekursta v. Sobiekurz und der Tochter Anna Helena vermählte Gfn. v. Dppersdorf im J. 1660 letztwillig nachließ. Die Letztere ernannte im letzten Willen vom 22. Mai 1661 für ihre Hälfte davon ihren Gemahl Friedrich Gf. v. Dppersdorf Freih. v. Dub und Freistein und die Kinder zu Erben, welcher Erstere dazu am 24. Juni 1671 von der Schwiegermutter das Gut Kobyls mit Tzeitisch für 22,000 fl. und am 22. Aug. 1676 auch Pawlowitz — welches mittlerweile der obige Elias Wiefner 1650 dem Landeshauptmanne Johann Gfn. v. Kottal um 20,000 fl. rhn., dieser 1651 den Schwestern: Esther Gfn. v. Forgatsch, Eva Gfn. Erdöb geb. Gfn. v. Forgatsch und Maria Gfn. v. Illieshazy geb. v. Forgatsch, und diese wieder am 19. Nov. 1666 dem Wenzel Bernard Bartobiegsky v. Bartobieg, (k. Rath und mähr. Obrist-Landschreiber) um denselben Preis verkauft hatten — von dem eben genannten Wenzel Bartobiegsky um 50,000 fl. rhn. erstanden. Dazu erkaufte er am 28. März 1681 von Karl Ant. Zeller v. Rosenthal das T. Ratwitz mit Mhof., Schaffstall sammt Schafen und Weingärt

¹¹⁾ Das. XXVII. 80. ¹²⁾ Ebend. XXX. 30. 60. ¹³⁾ D. L. XXXVI. 4. ¹⁴⁾ XXXVIII. 23. Damals hieß Göding »Grafschaft.«

ten, welches dieser am 30. März 1679 vom Mar Leopold Freih. v. Cantelmo (welchem es theils nach seinem Vater Joseph, theils in Folge des Vertrags der Anna Helena Grfin. von Oppersdorf mit Eduard Freih. v. Belle, nach dessen und seines Sohnes Absterben zugefallen war) erstanden hatte, um 28,000 fl. rhu., und trat am 22. Febr. 1690 seinem ältern Sohne Georg Friedrich, damit er die Landtage besuchen könne, das Gut Schatwis mit Mhof, Wein-, Bier- und Branntweinhöf. ab, verkaufte aber schon am 29. Sept. 1692 die Graffschft. Göding sammt den von seinen Vorfahrern dazu verkauften Gütern Mutieniz und Borjetiz, ferner die öde gewesenenen nun aber wieder angebauten Orte Czeitsch mit Ritterstiz, Mhof. und Schaffstall, wie auch Grumwierz, Brumowiz und Morkuwel, die Stadt Göding mit dem Schloß und der darin befindlichen Armatur, die St. Laurenzkirche, Judenstadt, Malz- und Brauh., »Pletten und Zielen zur Ueberfuhr«, das Schloß in Kobylí, den Ritterstiz in Pawlowiz, die DD. Gurdau mit der St. Katharinenkirche, Luschiz, Lieschiz, Bojanowiz (St. Wenzels-Lochterkirche), Antheil von Saiz mit dem vom Königin-Kloster erkauften Hofe und St. Johanniskirche, Schatwis (m. St. Barbara-Lochterkirche), Ober- und Klein-Niemtschiz (m. der neuerbauten Kapelle), Howoran, Mutieniz mit der St. Katharinakirche, Dubnian, Ratischkowiz, Borjetiz (mit der St. Anna-Lochterkirche), Pawlowiz mit der Marien-Himmelfahrtkirche, Rakwiz (m. der eben ausgebesserten St. Petri und Paulikirche), Kobylí mit Preßhaus und der St. Georgskirche, Brumowiz, Morkuwel, Krumwierz; ferner 3 Seen (bei Kobylí, Borjetiz und beim Czeiczter Hof), 23 Teiche, 10 wolgebaute Mhöfe, 9 Schäfereien, das Gestütt zu Mutieniz, Bienen-, Obst-, Fasan- und andern Gärten, 17 Eichenwäldern ¹⁵⁾ sammt Knoppem, dem Berg- und Burgrecht, dann der Mauth in Göding, Rackwiz, und dem (Brünn. Augustiner)-Stiftsdorfe Scharbiz ic. — dem Fürst. und Regierer des Hauses v. Lichtenstein Johann Adam um 720,000 fl. rhu., wozu dieser auch den Freihof

¹⁵⁾ Als: Starczyn, Dezow und Dubrawa von 8 Gehegen zwischen Ratischkowiz und Dubnian, zwischen Mutieniz u. Bojanowiz einen von 4 Gehegen, den Luschitzer Eichenw., den Lieschitzer, den Wysiczko, den »Topolaný« bei Morkuwel, den »Podskiny« bei Brumowiz, den »Behegrund« bei Borjetiz, bei Klein-Niemtschiz 3 Eichenw., den »Podok« bei Rakwiz (der Gemeinde gehödig), 1 bei Gurdau und 2 auf der benachbarten Hft. Politsch in Ungarn.

sammt der Mühle und Freidäckern in Pawlowitz vom Matthäus Jisdor Zablatzky Ritt. v. Tuleschitz am 4. Sept. 1693 um 8000 fl. erstand. Er hinterließ alles dies seinen beiden Töchtern Maria Elisabeth (verwitw. u. geb. Fürstin v. Richstenstein) und Maria Antonia verm. Gf. v. Czobor, von denen die letztere den halben Antheil von ihrer Schwester am 20. Dez. 1712 um 400,000 fl. rhn. erkaufte, in zweiter Ehe mit dem Gf. Karl Hrzau v. Harras sich vermählte (1731) und im letzten Willen vom 29. Dez. 1749 die ganze Hsft. ihren Kindern erster Ehe Joseph Gf. v. Czobor und Maria Antonia verwitw. Fstin. v. Cordona nachließ ¹⁶⁾. Joseph Gf. v. Czobor (de Czoborzent-Michali) muß den Schwester-Antheil entweder erkaufte oder vererbt haben, denn 1751 war er alleiniger Besitzer der Hft., stiftete in Howoran (1. Oktober 1752), Bojanowitz und Dubnian (1753) Lokalien, übertrug am 31. Dez. 1755 die Ober-Verwaltung seiner gesammten mähr. und ungarischen Güter dem Christoph Gf. v. Cavriani, versiel aber in Folge seiner bekannten Verschwendung ¹⁷⁾ in die Krida, worauf das k. mähr. Landrecht die Hften. Göding und Pawlowitz am 10. Juli 1762 Sr. Majestät dem Kaiser Franz I. um 1,005,500 fl. rhn. verkaufte. Seitdem gehört dieser Körper, mit dem 1783 dazu angekauften Gute Ezeikowitz, der allerdurchlauchtigsten k. k. Familie. Das Oberamt dafür befand sich bis 1783 in Kobyls, seitdem wurde es nach Ezeikowitz übersezt, darauf aber in Pawlowitz für die nächsten Ortschaften ein eigenes Amt errichtet, das von Ezeikowitz nach Göding übertragen, und das Gut Ezeikowitz selbst demselben untergeordnet.

¹⁶⁾ Jeder Kirche und Kapelle der gesammten Hft. legirte sie 500 fl. zusammen 9000 fl.; der Sct. Nikolaiskirche auf dem große Plage in Brünn 1000 fl., der Thomaser Mutter Gottes in der Augustinerkirche zu Brünn 1 Silberlampe von 2000 fl. im Werthe, und dem Convente der Barmherzigen in Proßnitz 10,000 fl. rhn. In ihrem Gemahl (k. Rath u. Landrechtsbesitzer in Mähren) bestimmte sie die Häuser in Brünn sammt der ganzen Einrichtung, von dem Gödinger Gestütt den 3ten Theil (8 Pferde) und für das Silbergeräthe sollten ihm von den Haupterben 17,000 fl. ausgezahlt werden. Ihrer Zwergin endlich, Theresia Nasimerin, versicherte sie für die Lebensdauer 300 fl. jährl. und stb. 1750. ¹⁷⁾ So z. B. ließ er die Untergestelle seiner Wägen und auch die Pferde nur mit Silber beschlagen, und die etwa abfallenden Beschläge wurden den Kindern preisgegeben.

2. Tschekowicz war im 13. Jahrh. im Besitze der Tempelherren, und dieser Orden hatte daselbst eine eigene Kommende. Der kärnthnerische vom K. Ottokar mit Lundenburg abgelehnte Prinz Ulrich schenkte derselben 1248 im D. Ratwitz 3 Gründe ¹⁸⁾ und 1292 erkaufte der Komthur Ekko und das Ordenshaus zu Ezeikow. von einer Budzka und ihrem Sohne Witig das nahe D. Schönstraze (besteht nicht mehr) für 155 Mk. Silbers ¹⁹⁾, und noch im J. 1308 hängte einem Vertrage zwischen dem damaligen Landmeister des Tempelordens Ekko und Wof v. Krawar wegen des Städtch. Setteinz und der Burg Freundsberg in Böhmen auch das Ordenshaus zu Ezeikow. sein Siegel bei ²⁰⁾. Nach der 1311 erfolgten Aufhebung des Ordens fiel das Gut dem Landesfürsten zu, der damit Andere belehnte. So erscheint 1337 ein Ulicus de Scheykowicz auf einer Urkunde für die Nonnenabtei Kanitz ²¹⁾, und 1345 ein Wilhelmus de Scheykowicz ²²⁾. Im J. 1353 verkauft Ezenek v. Lippa die Beste Ezeikow. sammt dem Städtch. und Patronat, wie auch das D. Schönstraz mit Patron. und den Weingärten in Klein-Niemtschitz den BB. Albrecht und Wilhelm v. Sternberg und ihren Schwestern ²³⁾, und diese einigten sich 1360. mit ihrem Dheim Dger v. Landstein hinsichtlich der beiderseitigen Güter ²⁴⁾. Der obige Wilhelm verschrieb 1371 seiner Gattin Margareth 50 Mk. jährl. Zinses auf Ezeikow. ²⁵⁾ und wurde noch 1386 von seiner Schwester Skonka (Wittve nach Albert v. Buchheim) auf ihre 40 Schck. jährl. Zinses daselbst in Gemeinschaft genommen ²⁶⁾. Im J. 1397 verkaufte Mtgf. Jodoef dem Jdenek v. Sternberg, nebst andern, auch die Beste und Städtch. Ezeikow. mit Patron. und Weingehent, das D. Schönstraz mit Patron., Antheil von Komwicz und die Weingärten in Kl. Niemtschitz erb-

¹⁸⁾ »Fratribus templariis residentibus in Schaicwicz.« Urk. im Patriot. Tagebl. 1802 S. 1201. Letzteres ist nicht mit dem nahen Schakwitz, wie es Schwoy (Topogr. II. 372) that, zu verwechseln, denn dieses hieß bis ins 15. Jahrh. Ezcizowig. S. dies. Artikel. ¹⁹⁾ Urk. in d. »Neuern Abhandl. der k. böhm. Gesellsch. der Wissensch. Prag. 1798. 2. B. 2. Abth. Nro. II. ²⁰⁾ Ebenda Urk. Nro. XI. ²¹⁾ ddo. in Chuniz VIII. Id Sept. ²²⁾ Otto Steinba 1c. Diplom. Samml. 2ter B. S. 77. ²³⁾ J. 25. 2 JJ. später kommt noch ein Wlach v. Ezeikow. vor, der s. Frau Margareth 7 Lahn. in D. Wäetrap abtrat. Das. 33. ²⁴⁾ 77. ²⁵⁾ 122. ²⁶⁾ IV. 55.

eigenthümlich, dem aber Jeseff v. Sternberg widersprach, vorgehend, daß für ihn dieses Gut landtäglich versichert sei ²⁷⁾. Im J. 1437 veräußern Georg und Laczek v. Sternberg an Emil v. Zastřizl auf Remoticz und Protiwecz von Pawlowitz das D. Czeikow. mit der Bestesätte („Kopecz“), Hof, Patron. und öden Mühlen, in Łowicz 3 Lahn. mit 5 Insassen und in Pržestawell 3 Lahn. ²⁸⁾, und nach deren Tode ließen ihre Testamentsvollstrecker alles dies 1466 dem Hermann v. Zastřizl auf Pawlowicz landtäglich versichern ²⁹⁾. Dieser verschrieb 1481 seiner Frau Katharina v. Trjetienirz auf dem Städtch. Czeikow. 20 Schf. Grosch. jährl. Zinses als Morgengabe ³⁰⁾, erkaufte dazu 1490 das nahe Polehradicz von Boczel v. Kunstadt ³¹⁾, wurde 1492 von seinen BB. Niklas (auf Miloticz) und Philipp (auf Gaya) in Gütergemeinschaft genommen ³²⁾, und erstand in demselben J. das D. Wrbicz. Sein Sohn Hermann verkaufte alles dies (die Beste und Städtch. Czeikow., Burg und Städtch. Polehradicz, D. Wrbicz, das öde D. Schönstrap und 1 Wald bei Łowicz) 1512 dem Heralt Kuna v. Kunstadt, welcher seiner Gattin Magdalena v. Komniš 3000 fl. darauf verschrieb ³³⁾, nach deren Tode (um 1528) Czeikowiz sammt Polehradicz an die BB. Wilhelm und Albrecht v. Wiczlow mittelst Kaufs gelangten ³⁴⁾. Albrecht verschrieb 1536 seiner Gattin Alena v. Mstienicz 250 Schf. Gr. auf Czeikow., und erhielt von Johann v. j. v. Ludaniš dessen Ansprüche auf dasselbe abgetreten ³⁵⁾, so wie das J. darauf jene des Peter v. Wlachowicz und des Pržemek v. Wiczlow ³⁶⁾ und theilte sich 1538 mit dem Bruder Wilhelm dergestalt ab, daß er (Albrecht) die Beste und Städtch. Czeikow., das D. Wrbicz, das öde Schönstrap mit 2 Höfen und 2 öden Besten, D. Blwy, Prusy mit öder Beste, ferner das D. Rupertsdorf, Patmorowiz mit öder Beste, dann die Patronate und Weinberge übernahm, während Wilhelm Polehradicz zc. zufiel ³⁷⁾. Im letzten Willen vom J. 1541 hinterließ er das Gut seiner Gattin und den Söhnen ³⁸⁾, von denen Sner, nämlich Zawisš v. Wiczlow, die Burg und

²⁷⁾ VI. 50. ²⁸⁾ B. L. VIII. 23. Das D. Schönstrap mit 1 Hof und Patron. verkauften sie dem Markwart v. Prasschiz. ²⁹⁾ L. XI. 21. Die Weingärten und Teiche waren verödet. ³⁰⁾ D. XII. 27. ³¹⁾ B. L. XII. 9. ³²⁾ D. L. XIV. 9. ³³⁾ B. XIV. 16. ³⁴⁾ Das. XX. 5. ³⁵⁾ Das. XXI. 12. 13. ³⁶⁾ Eben XII. 9. 12. ³⁷⁾ 17. ³⁸⁾ 34.

Städtch. Geitzow., die DD. Wrbicz, Prussanet und das Gut Neuschloß im J. 1569 letztwillig seinem Bruder Przemel hinterließ³⁹⁾. Im J. 1609 und später hielt es Johann Adam v. Wiczlow, der es aber wegen Theilnahme an der Empörung 1620 verlor, worauf Kais. Ferdinand II. im J. 1624 dasselbe in dem Schätzungswerthe von 20,342 fl. mhr. dem Dsmüs. Jesuiten-Collegium schenkte⁴⁰⁾. Dieses besaß das Gut bis zu seiner Aufhebung, worauf es 10 J. später (1783) von Er. Majestät dem Kais. Joseph II. um 252,150 fl. rh. zu der Familien-Hft. Göding vom Studienfonde erkaufte und mit ihr vereinigt wurde.

3. Bojanowitz = Unter. Höchst wahrscheinlich war es dieses Bojanowitz, welches der Dsm. Hgg. Wladimir mit Zustimmung seines Bruders Břetislav 1196 dem Stifte Hradisch schenkte⁴¹⁾. Später kam es davon ab, und ward als eigenes Gut 1356 von den BB. Woislaw, Jakob, Wilhelm und Johann v. Bojan. an Wilhelm v. Kunststadt für 200 Mk. verkauft⁴²⁾. Im J. 1360 einigten sich die BB. Žezema v. Jaispiß und Boczek (v. Kunststadt) mit Žezema v. Niemczicz hinsichtlich der beiderseitigen Güter, worunter auch Bojan.⁴³⁾, und 5 J. später verkauft daselbst der Pfarrer v. Bukowin, Artleb, jenem Žezema v. Jaispiß noch 4 1/2 Lahn. und 1 Gehöfte für 30 Mk.⁴⁴⁾. Ein Jakob v. Bojanow. verschrieb 1371 seiner Frau Gertrud auf 1 Hof im D. Grumowitz 25 Mk.⁴⁵⁾, und Ludwig v. Bukowin verkauft 1 Hof in Bojanowitz 1378 dem obigen Žezema⁴⁶⁾. Im J. 1386 verschrieb Heinrich v. Jaispiß seiner Gattin Anna auf mehren DD., worunter auch Bojanowitz (super Morava), 55 Mk. Heirathgut, aber 1390 besaß das D. schon Smil v. Kunststadt-Luczka mit Hinef v. Jaispiß, welcher 1392 seinen Antheil dem Ludwig v. Bukowina schenkte⁴⁷⁾, während Smil seiner Frau Barbara v. Chrzypow auf dem seinen, ferner auf dem nahen D. Luczicz und auf Borzeticz 750 Mk. verschrieb⁴⁸⁾. Im J. 1398 verkauft Peter v. Jaispiß dem Pržibít v. Schellenberg genannt, Schipp 6 Lah. in Bojanow. nebst 7 Gehöften, 1/2

³⁹⁾ L. D. XXVIII. 20. Die Tochter Elisabeth sollte 8000 fl. und die Kleinodien erhalten. ⁴⁰⁾ B. L. XXXII. 12, ⁴¹⁾ Urk. ddto. in Oppav. VII. Cal. Jan. in Annal. Hradic. ⁴²⁾ B. L. (durchaus) I. Prov. Brun. 9. ⁴³⁾ 27. ⁴⁴⁾ District. Znoim. 14. ⁴⁵⁾ 27. ⁴⁶⁾ II. 40. ⁴⁷⁾ 89. ⁴⁸⁾ III. 39. 56. 91.

Hof, den 4ten Theil des Patronats und die Hälfte des oben D. Probstdorf, welcher dies schon im folgenden J. an Jezdon v. Sczutowicz veräußert ⁴⁹⁾). Die obige Morgengabe von 750 Mk. der Barbara v. Ehrzypow schenkte Mtgf. Jodof 1407 an Wilhelm v. Pernstein, welcher sie 1412 dem Ulrich Skala v. Lylcz verkaufte ⁵⁰⁾). Demungeachtet überließ 1415 Jezema v. Kunstadt = Jaispiß in Bojan. 6 Lahn., 8 Gehöfte und die 1/2 Bestesstätte dem Szenek v. Malotin, welcher dazu von der Wittwe nach Heinrich v. Kunst., Anna, auch ihr Witthum daselbst von 130 Mk. erstand ⁵¹⁾). Zwischen den Nachkommen dessen und den Kunstädtern blieb das D. fortwährend getheilt und zwar noch 1497, wo Johann Kuna v. Kunst. und seine jüngern BB. den BB. Heralt und Ladislaw v. Kunst. 2 Antheile an mehren Gütern, worunter auch jene v. Bojanow, Borzeticz und Luczicz, abtraten und Heralt verschrieb 1505 seiner Gattin Magdalena v. Komniz 3000 fl. mhr. auf Bojanow. als Morgengabe ⁵²⁾, verkauft aber dasselbe sammt den DD. Luczicz und Kuncziczky dann 1 großen Teich und Höfe schon 1511 an Heinrich v. Lippa ⁵³⁾, der es mit Göding vereinigte (s. oben).

4. **Brumowitz.** Die Probstei des hl. Wenzel in Dlmütz besaß hier schon 1131 7 Lahnne ⁵⁴⁾ und den Ueberrest des D. schenkte Hgg. Sobieslaw 1170 der Dlm. Kirche und Hgg. Friedrich bestätigte ihr diesen Besitz im J. 1180 ⁵⁵⁾. Aber bald kam ein Theil desselben an den Landesfürsten wieder zurück und Mtgf. Ottokar schenkte ihn einem gewissen Kuno als Ersatz für die seiner wegen in Oesterreich erlittene Gefangenschaft, der ihn aber schon 1250 an Bisch. Bruno für 160 Mk. Silbers verkaufte ⁵⁶⁾. Wie und Wann das D. von der Dlm. Kirche abkam, ist nicht anzugeben, sicher aber, daß es 1460 Johann v. Bludow an Heinrich v. Lippa verkaufte, der es mit Göding vereinigte.

5. **Tscheitsch (Czeicz, ehemals cheyche).** Nicht dem Stifte Welehrad, wie Schwoß behauptet ⁵⁷⁾, sondern der Nonnenabtei Tschynowitz wurde dieser Ort von der Mutter des

⁴⁹⁾ D. L. VI. 55. 65. ⁵⁰⁾ B. L. V. 12. 19. ⁵¹⁾ Das. VII. 3. 6. ⁵²⁾ Das. XIII. 10. 33. ⁵³⁾ Ebenda XIV. 13. ⁵⁴⁾ Urf. des Bisch. Heinrich Jdik. ⁵⁵⁾ Bo cz e P's Collectan. und dessen Col. diplom. I. p. 303. ⁵⁶⁾ Urf. ddo. Bruno in die b. Thomeas das. ⁵⁷⁾ Topogr. II. 85.

Mgfen. Premisl, Konstantia, schon vor 1234 geschenkt ⁵⁸⁾, was auch K. Wenzel IV. im J. 1240 bestätigte ⁵⁹⁾, und K. Georg hat den Besitz dieses »Städtchens« derselben Abtei noch im J. 1458 gleichfalls bestätigt ⁶⁰⁾. Das genannte Stift trat schon 1319 dem Olm. Bischof Konrad den dasigen Frucht- Wein- und Viehzehent sammt jenem vom D. Kapanik (?) gegen das D. Barsuß u. a. ab (s. Tischnowitz). Im 14. Jahrh. muß aber doch eine adelige Familie hier begütert gewesen seyn, weil 1368 Niklas v. Dürnholz einem Theodorich v. Czaycz und seiner Frau 5 Lahn. in Kl. Trutmanik erblich verkauft ⁶¹⁾. Im J. 1557 vertauschte das obbenannte Stift das dasige Patronat gegen einige Unterthanen in Wegmislitz mit Heinrich v. Lippa, und 1594 war Czajtsch, als ödes Städtch. mit Wein- und Saf-rangärten schon bei Göding (s. dessen Besitzer).

6. Dubnian. Im J. 1349 verkaufte dieses D. Czenek v. Lippa dem Smil v. Letowitz und 1360 einigen sich die B. Zdenek und Czenek v. Konow hinsichtlich ihrer mhr. Güter, nämlich Letowitz, Milotitz, Dubnian, Jarochniewicz und Mokronossy ⁶²⁾. Der Letztere wies 1386 auf Milotitz und Dubnian seiner Gattin Anna v. Boskowitz 60 Mk. Witthum an ⁶³⁾, und sie (in 2ter Ehe Gemahlin des Wilhelm Jagicz v. Hasenburg) verkaufte dasselbe 1408 an Johann v. Morawan, während auch ihr Gatte die Beste und D. Jarochniewicz (längst eingegangen) mit 1 Freihof, Mühle und Patronate, in Dubnian 1 Hof nebst Zinsleuten, in Mokronossy (auch eingeg.) 1 Hof und die Bestestätte, in Pkota aber 5 Zinslahn. und 1 Schankh. an Witoslaw v. Wodierad ⁶⁴⁾, und dieser wieder 1412 an Jessel Hrusska und Niklas v. Ugezd veräußert ⁶⁵⁾. Gleichwol verschrieb jener Johann v. Morawan noch 1420 der Wittwe nach Mrar v. Zerawicz, Anna v. Branicz, auf Dubnian 6, und der Frau Jessels v. Ugezd 8 1/2 Mk. jährl. Zinses ⁶⁶⁾. Im J. 1464 schenkte K. Georg der Dorothea v. Landstein das ihm nach Katharina v. Hniewoticz zugefallene Witthum in Dubnian, welche 2 J. nachher das D. mit Hof und Zubehör dem Wenzel Ribnyczek v. Zdislawicz und seinen Erben Heinrich so wie dessen Sohne Bertold

⁵⁸⁾ Urf. für die. ddo. Znoim. Frid. Cal. Nov. ⁵⁹⁾ Urf. ddo. apud Brunam VII. Id. Nov. ⁶⁰⁾ Urf. ddo. Brunae VI. Aug. ⁶¹⁾ B. L. Lib. Matassii de Sternberg. 6. ⁶²⁾ l. 4. 76. ⁶³⁾ IV. 56. ⁶⁴⁾ VII. 34. 41. ⁶⁵⁾ VIII. 25. ⁶⁶⁾ IX. 29.

v. Lippa landtäfflich verschrieb ⁶⁷⁾. Bald darauf kam Dubnian sammt den andern DD. an Wilhelm v. Pernstein, der es 1492 seinem Bruder Wratisslaw abtrat ⁶⁸⁾, wodurch es mit Göding verschmolz.

7. Grumwiez. Ein Afs trat hier 1350 sein ganzes Eigen, nämlich 17 Lahn, nebst 1 Acker, einem gewissen Rudecz gen. Zlebek ab ⁶⁹⁾, und 1371 war es schon bei Bojanowiz.

8. Soworan war, obwohl verödet, 1594 bei Göding (s. oben).

9. Ueber Luschitz s. man zu 1392, 1497 und 1511 die Besitzer von Bojanowiz, zu 1594 aber jene von Göding nach.

10. Morkuwef. Im Jahre 1385 verschrieb Dnes v. Schwalkowicz seiner Frau Anna auf dieses D. und (Klein) Niemczicz 120 Mk. ⁷⁰⁾, und 1412 verkaufen Sebor v. Kaycz und Georg v. Zieranowicz an Johann Ezihowka v. Ezihowicz das Witthum von 125 Mk. auf der ganzen Beste und Hof in (Klein-) Niemczicz und auf 2 Theilen von Morkuwef mit Wäldern, Bergrecht zc., worauf sie die Wittwe nach Erch v. Niemczicz in Gemeinschaft genommen ⁷¹⁾, während schon 1409 Peter v. Plumau dem Smil v. Lilcz den 3ten Theil von Morkuw. und Niemcz., wie er ihn von Dnes v. Schwalkowicz erstanden, geschenkt hatte ⁷²⁾. Ein Budierow v. Lilcz überließ 1420 dem Wenzel Ezihowka v. Zierawicz sein Recht auf die 2 genannten DD., und dieser verkauft sie 1437 sammt Höfen und den Weinbergen: Schönberg, Rosenberg, Kufberg, Fridelsberg, Distelfeld, Rußberg, Stalicz und Glawrimz, wie auch den Wäldern: Schönberg, Friedersberg, Laita, Schaita, Fuchslaiten, Boczkow, Rußberg, Lazenbeicze und Horze den B. Andreas, Wenzel und Johann v. Schwalkowicz ⁷³⁾. Im J. 1490 nahm Elisabeth v. Zastrzil ihren Gatten Johann v. Potenstein auf das Gut Hlucz sammt den dazu gehörenden DD., worunter auch Morkuwef und Kl. Niemczicz, in Gemeinschaft ⁷⁴⁾, schenkte aber 1518 beide DD. sammt Mesobicz endlich ihren Söhnen Wenzel, Zdenek, Burian und Hynek v. Potenstein ⁷⁵⁾. Einer derselben, Zdenek, verkauft 1543 Morkuwef allein der Stadt Brünn um 3700 fl. mähr. und diese wick

⁶⁷⁾ XI. 6. 26. ⁶⁸⁾ XIV. 1. ⁶⁹⁾ B. 1. 18. ⁷⁰⁾ B. (durchaus) III. 18. ⁷¹⁾ V. 24. ⁷²⁾ VI. 10. ⁷³⁾ VIII. 3. ⁷⁴⁾ D. 1. XIII. 2. ⁷⁵⁾ XV. 9.

1550 (sammt dem kleinen See) dem Pertold v. Lippa für 2250 Schoß Grosch., der es mit Gödding vereinigte ⁷⁶⁾).

11. Muteniz war im 14. Jahrh. ein Eigen. des Johanniter Ordens, welches um 1460 der Großmeister desselben und Breslauer Bischof, Jobol, dem Niklas Bistrziczky v. Dynicz auf Krenstier und dessen Bruder Johann für 1300 fl. mhr. sammt dem Patronate versezte, und welches 1537 der Großmeister Johann v. Wartenberg auf Strakoniz und der Prior desselben Ritterordens bei der Prager Brücke (sammt Hof, Patronat und Beste) an Johann v. Lippa abtraten, was R. Ferdinand I. bestätigte ⁷⁷⁾. Dieser vereinigte es mit Gödding und 1573 verschrieb Ezenel v. Lippa darauf sowol, wie auf Gurbau und Trutmanicz, 19,000 fl. mhr. als Heirathgut seiner Gattin Alena v. Zierotin, die ihn darauf wieder in Gemeinschaft nahm ⁷⁸⁾).

12. Potworow - Alt (ehemals: Pothwaricz, Pothworodicz und Potworadicz) gehörte im J. 1228 mit mehren DD. dieser Gegend dem Stifte Welehrad, welches dasselbe wie Schwoy versichert ⁷⁹⁾ im J. 1371 den BB. Erhard und Ezenel v. Budisskowitz für 92 Mk. auf Lebenszeit verkaufte, vom letztern aber schon 1383 wieder rückerstand. Im J. 1537 war es aber schon bei Ezeikowiz (s. dasselbe).

13. Pruschanek war im J. 1569 bei Ezeikowiz ⁸⁰⁾.

14. Ratiskowitz. Es gehörte im 14. Jahrh. zum fürstl. Kammergute Bisenz, mit welchen es 1371 dem Mtgf. Sobieslaw zufiel ⁸¹⁾. Mtgf. Protop (nicht Jobol wie Schwoy sagt) verkaufte es aber 1397 an Jessel Kuzel v. Zierawiz ⁸²⁾, und dieser (auf Archlebau) einigte sich 1412 mit seinem Bruder zich Kuzel v. Nebachlebiz hinsichtlich der gegenseitigen Güter, worunter auch dieses Ratiskowitz war ⁸³⁾. Johann Kuzel Zierawicz auf Kwassiz verkaufte dasselbe 1437 dem Markard v. Malenowiz ⁸⁴⁾, und dieser 1446 dem Johann Kinecz v. Jarochniewicz ⁸⁵⁾. Mit diesem letztern und mit Du-

⁷⁶⁾ Das. XXII. 42. ⁸⁷⁾ B. E. XXII. 50. ⁷⁸⁾ Das. XXVI.

17. Das D. Trutmanicz ist längst verödet und die Gründe desselben sind meist der Gemeinde Ratwiz zugetheilt. Nur 1 zur Herrschaft Pawlowiz gehörige Mühle ist der Ueberrest desselben und führt auch diesen Namen (»Trkmaniczky mlyen). ⁷⁹⁾ Topogr. II. 308. ⁸⁰⁾ Was Schwoy (Topogr. II. 312) darüber sagt, betrifft das D. Prosinel Prer. Kreisés. ⁸¹⁾ S. Bisenz. ⁸²⁾ VI. 47. ⁸³⁾ VIII. 15. ⁸⁴⁾ X. 6. ⁸⁵⁾ X. 6. 34.

hinan kam es späterhin zu Göding, bei dem es schon 1594 war.

15. Tieschitz soll (nach Schwob) ehemals ein Dlm. Bisthumslehen gewesen seyn, gehörte aber im 15. Jahrh. dem Augustiner = Stifte in Brünn, welches dasselbe 1531 sammt den DD. Pracze und Teskowitz an Johann v. Pernstein gegen einen jährl. Zins von 350 fl. mhr. von der Hst. Solowis abtrat ⁸⁶⁾. Die Pernsteine vereinigten es mit Göding, bei dem es 1594 schon gewesen (s. oben).

16. Wrbitz. Im J. 1356 kommt ein Welislaw v. Wrb. vor ⁸⁷⁾ und 1376 verschrieb darauf Hans v. Wrb. seiner Frau Katharina 100 Mk. ⁸⁸⁾, verkaufte aber dieses D. schon 1381 dem Hersch v. Zelcz ⁸⁹⁾. Boczek v. Zelcz veräußerte es sammt der Beste 1408 wieder an Heinrich v. Sobiebrzech und dessen Bruder, den Priester Wlczek ⁹⁰⁾. Die Wittwe Heinrichs, Elisabeth, nahm 1437 ihren 2ten Gatten Christan v. Korzim auf ihr Witthum in Wrbitz in Gemeinschaft ⁹¹⁾ und 1459 verkaufte Niklas Pitmissek v. Korzim das ganze D. Wrbitz sammt Hof dem Heinrich v. Wischenau und dessen Frau Katharina ⁹²⁾. Nach dem Tode der Elisabeth v. Wischenau 1491 traten ihre Testamentsvollstrecker dasselbe D. mit dem Hofe dem Protinow v. Zastrzyl ab ⁹³⁾, welcher es dem Herrmann v. Zastrz. v. Gute Tzeikowis abtrat, mit dem es seitdem verbunden blieb. Er Wilhelm v. Lowczicz besaß hier 1417 einen Freihof, auf dem er seiner Frau Katharina 60 Mk. verschrieb ⁹⁴⁾.

Beschaffenheit. Der Flächeninhalt beider Körper, nämlich von Göding und Tschekowis, beträgt nach neuester Vermessung vom J. 1827, 51,525 Joch, also beinahe $5 \frac{3}{16}$ □ Meil. Die Oberfläche ist größtentheils eben, im NW. durchzieht sie in einer Strecke von 2 Stunden, Tschekowis, an eine Hügelkette jüngerer Flöze, mit stark kalktugem Mergel, Saug- und Klebschiefer erfüllt. Diese werden insgesammt »Hantalen« (nur nach der Benennung nächsten DD, insbesondere bezeichnet) genannt, zum Theil Aecker und Weingärten, meist aber als Hutweiden benützt, liefern nur wenigen Schiefer und Lehm, mitunter Braunkohle und etwas Kieselstein, wie namentlich bei dem D. Wrbitz

⁸⁶⁾ B. L. XX. 18. ⁸⁷⁾ D. L. I. 43. ⁸⁸⁾ III. 11. ⁸⁹⁾ VII. 46. ⁹¹⁾ B. L. VIII. 19. ⁹²⁾ Das. IX. 9. ⁹³⁾ da XII. 24. ⁹⁴⁾ D. L. IX. 7.

aber der Steinbruch beinahe ganz erschöpft ist. Gyps, wiewol nicht bauwürdig, ist häufig und beim Tschetscher See hat man auch fossiles Holz gefunden. — Trigonometrisch sind hier folgende Punkte bestimmt: der Hügel Deblinac (1/4 St. ö. vom ehmal. D. Kutrowitz) 186,⁸⁹; der Acker Diwenfeld (1/2 St. n. von Unt. Bojanowitz) 100,⁷⁷; der Hügel Kobily (1/4 St. sw. vom gleichnam. D.) 174,⁸⁵; die Anhöhe Potworow (nahe am gleichnam. D.) 140,⁷⁴; der Hügel Mutientitz (1/2 St. n. vom gleichnam. D.) 139,³⁷; der Hügel Kozjak (1/4 St. vom D. Luschitz) 95,⁴⁶, und der Kirchturm der Stadt Göding auf 84,⁸⁵.

Als bedeutendes Gewässer ist nur der Marchfluß erwähnenswerth, welcher vom D. her aus dem Hradischer Kr. (Hft. Strajnis) kommt, dieses Gebiet im S. durchströmt, und immer als Gränze zwischen Mähren und Ungarn, unterhalb der Stadt Göding auf das Dom. Lundenburg übertritt. Er liefert sehr schmackhafte Fische, als: Karpfen, Hechte, Schiele, ft auch Schaiden (Welse) und Hausen, verursacht aber bei Uebersuthungen großen Schaden den angränzenden Wiesen und Aeckern. Von den ehemaligen 25 Teichen (s. die Besitzer) stehen gegenwärtig nur 7, nämlich die Streckteiche: »Sandch« (südl. von der Stadt Göding) von 689 Joch., der »Jarowitz« (n. an der Milowitzer Gränze) von 291 J., der »Schatraber« (bei Neu-Potworow) von 24 J. und der »Prusiner« (bei gleichnam. D.) von 24 J.; ferner die Bruthe: der »Smradiak« (bei Theresiendorf) von 20 J., der »Liczek« (westl. bei Tschetkowitz) von 10 — 11 J. und der »Joboter« (an der Lundenburg. Gränze bei Bilowitz) von 30 J. Sandteich liefert alle 3 J. im Durchschnitte 1200 Ctr. esslicher Karpfen, Hechten, Schiele und Bärklinge, der Jarowitzer hingegen etwa die Hälfte dieser Summe.

Die Bevölkerung, insgesamt mährischer Zunge betragt 17,407 Seelen (8377 mul., 9030 wbl.), worunter 340 rtkatholiken helvetisch. Bekenntnisses (294 in Morawitz, 34 in Brumowitz, 8 in Wrbitz und 4 in Tschetkowitz), 129 Juden (109 in Göding, 8 in Tschetkowitz 2 in Tschetsch und 10 in Unter-Bojanowitz). Sie zerfällt in 5 Waken (in Lucitz, Lieschitz, Josephsdorf, Bojanowitz, Mutierendorf, Homoran, Dubnian, Ratischkowitz, Potworow und Pruschanek), die in Sprache, Sitten und Kleidung des Neutraer Comitats in Ungarn gleichen und in Han-

naken ⁹⁵⁾ (in Grumwicz, Morkuwel, Brumowiz, Tschekowiz und Wrbitz). In Zeitsch hat Kaiser Franz I. um 1748 Lothringer angesiedelt, deren ursprünglich franzöf. Sprache gegenwärtig mit der teutschen und slowakischen stark vermengt ist und nur in 4 Familien rein sich erhält.

Die Ertragsquellen bestehen in Acker- und Weinbau, Viehzucht, Gewerben und Tagelohn in der k. k. Tabakfabrik zu Göding. Zum landwirthschaftlichen Betriebe verwendet man

a) bei Göding:

		obrgütl.		unterthän.
Als Acker .	2847 J.	155 □ Kl.	13,973 J.	1474 □ K.
» Leichen	1226 »	1385 »	— »	— »
» Wiesen	4237 »	189 »	2756 »	1211 »
» Gärten	107 »	963 »	157 »	311 »
» Hutweiden	2407 »	334 »	4548 »	1557 »
» Weingärten	88 »	1497 »	1485 »	230 »
» Waldung	7081 »	562 »	923 »	1580 »

b) bei Tschekowiz

		obrgütl.		unterthän.
An Aekern . .	565 J.	682 □ Kl.	5825 J.	1235 □ K.
» Leichen . .	109 »	574 »	— »	— »
» Wiesen . .	127 »	1119 »	786 »	525 »
» Gärten . .	19 »	455 »	18 »	748 »
» Hutweiden .	267 »	1520 »	781 »	1255 »
» Weingärten .	17 »	1103 »	680 »	1173 »
» Waldung . .	327 »	377 »	163 »	434 »

Der Boden ist bei Göding größtentheils leichter mit einer sehr tiefen Lehmunterlage; der Ueberrest hat Sand und Lehm gemengte Dammerde mit lehmig-sandiger Lage. Bei Tschekowiz dagegen ist (mit Ausnahme des migen Ortes, wo gegen N. hin nur Sand und Schotter den, und des tiefliegenden D. Pruschanek, wo es selten wird) ein fruchtbar schwarzer Humus mit einer Lehm Weizen (bei Tschekowiz), Roggen, Gerste, mitunter Hafer Kartoffeln, Kraut, Rüben, Flachs und Hanf gedeihen und sich üppig. Die Weinberge haben eine gegen abdachende, vor rauhen Nordwinden geschützte Lage

⁹⁵⁾ So wenigstens nennen sie sich selbst, obwohl sie in der Kleidung und den Gewohnheiten nach von den Bewohnern der Hanna sehr abweichen.

im Durchschnitte jährlich 2200 Eimer eines mittlern Weines, der nur aus dem Bojanowitzer »Holtshitzer« und dem Pruschanecker »Rechorje« Gebirg als vorzüglich erscheint und zu den besten des Landes gerechnet werden kann. Indes haben auf den Weinbau, der schon im 14. Jahrh. eifrig betrieben wurde (s. Besz. von Tschekowiz) die Mißjahre in neuester Zeit nachtheilig eingewirkt, indem viele Weingärten ausgehauen und zu Aekern verwendet wurden. Eben so verschwanden auch die Safrangärten, welche 1594 bei Tschekitsch bestanden (s. dess. Besz.) seitdem gänzlich. — Die Obstbaumzucht wird besonders in den Weingärten gepflegt, und liefert sehr gute Kirschen, Rüsse, und Pflaumen, die auch auswärts (in Bränn) willkommenen Absatz finden; die Bienenzucht ist bloße Liebhaberei geworden. Die Wälder zerfallen in 13 Reviere und sind insgesammt mit Laubholz bestockt, worunter die Eiche noch immer vorherrschend ist ⁹⁶). Die Jagd, hoher und niederer Art, ist der Vollerdurchlauchtigsten Obrikeit wegen stets im besten Zustande, und namentlich verdient jene auf dem Czetscher See auf Wildzeflügel, wovon alljährig 1000 — 1200 Stück geschossen werden, eine Erwähnung, weil dies meist von sehr vornehmen Gassen geschieht.

Der landwirthschaftliche Viehstand zählt, mit Ausnahme des beträchtlichen Vorsten- und Federviehs, wie auch der Ziegen:

	obrigtkl.	unterthän.
Pferde	16	2002
Rinder	45	3204
Schafe	7793	3350 Stücke,

obrikeitlicher. Seit sehr veredelt, und in 7 Meierhöfen nlich bei Göding, Mutenis, Czetsch, Grumwiz (auch »Koscher Hof« genannt und 1/4 St. davon w. entfernt), in dem »arowitzer« (eigentlich: Jarohniewitzer, weil auf den Grüns des ehemaligen gleichnamigen D., 1/2 St. vom D. Dubin), bei Tschekowiz und Pruschaneck, eingestellt sind. Sie halten insgesammt nur Schafe; das Rindvieh dagegen ist in nach Aufhebung des k. k. Gestüts bei der Stadt Göding über der k. k. Tabakfabrik, sammt Wiesen und Hutten eingeldsten Gebäude untergebracht.

Der Sitz der Handwerke, welche überhaupt 270 Mei-

⁹⁶) Man erinnere sich dessen, was zum J. 1692 über die Eichenwälder bei den Besizern dieser Hft. gesagt worden.

ster betrieben, (z. B. 22 Fleischer, 4 Müller, 8 Brot- und 4 Lurusbäcker, 1 Brauer, 4 Branntweinbrenner, 1 Kaffeesieder, 9 Fassbinder, 8 Kalf- und Ziegelbrenner, 2 Maurer, 3 Schlosser, 27 Schneider, 36 Schuster, 8 Fasszieher, 10 Tischler, 22 Schmiede, 2 Sattler, 1 Gerber, 4 Hafner, 1 Uhrmacher, 1 Buchbinder, 15 Weber, 2 Hutmacher, 3 Seiler; ferner 6 Spezerei-Material- und gemischte Waarenhändler, 10 Marktferanten und Krämer u.) ist die Stadt Göding; sie sind aber nur auf den eigenen Bedarf berechnet. — Die k. k. Taback-Fabrik in Göding erzeugt im alljährigen Durchschnitte 18,000 Rauch und 3000 Etr. Schnupftabak, und bietet einer beträchtlichen Zahl von Menschen namhaften Erwerb dar. Weniger ist dies der Fall mit dem unten näher zu besprechenden Mineralbade zu Tschetsch.

Den wichtigsten Handelszweig bildet das Getreide jeder Gattung, wovon jährlich an 13,000 n. ö. Megen theils auf den Wochenmärkten in Göding und jenen der nahen Städte theils in Brünn selbst verkauft werden. Außerdem wird auch einiges Obst und Vieh ebenda abgesetzt.

An Strassen hat man die von Brünn über Austerli und Göding nach Ungarn (Holitsch) führende Post- und Handelsstrassen, deren eine westl. Göding über Ausp mit Brünn, die andere südl. mit Kundenburg und die dritte mit dem Hradischer Kr. (Strajnit) verbindet. Die nächsten k. Posten sind in Tschetsch und Holitsch (Hungarn).

Öffentlicher Unterricht wird in den Schulen zu Göding, Bojanowitz, Brumowitz, Grumwitz, Howoran, Muta Dubnian, Ratischkowitz, Tschetikowitz, Alt-Potworow und Ptschanek an 2913 Kinder beiderlei Geschlechtes erteilt. — Imenanstalten bestehen zwar bei jeder Pfründe, bisher mit unbedeutendem Stammvermögen, das nur bei jener Stadt Göding 1322 fl. W. W. beträgt. Im Ganzen mit den Zinsen desselben, Geld- und Nahrungsmittelbeiträgen Dürftige theilt. In der Stadt Göding ist ein von der Maria Antonia v. Liechtenstein (1679), dem Gf. v. Dydorf (1739) und Johann Fst. v. Liechtenstein (1775) betes Spital mit einem Stammvermögen von 1960 fl. W. worin 6 mnl. und 6 wbl. Personen geheilte Wohnung, dung und zum Theil auch Nahrung erhalten. — Für Sundheimpflege bestehen 1 Dr. der Arzneikunde ne Wundarzte und 2 Hebammen, dann 1 Apotheke in G

1 Wundarzt in Tschekowiz, und in jeder der andern Gemein-
den je 1 Hebamme.

Ortbeschreibung. 1. Goding (Hodonin ehemals Godonin), 5 Meil. öst. von Brünn an der Poststraße nach Ungarn und am rechten Ufer der March, deren 2 Arme es durchschneiden, in einer sandigen Ebene gelegenes Städtchen von 349 H., mit 2829 (1321 mnl. 1508 wbl.) christl. und 109 jüdisch. E., welche von den oben angegebenen Handwerken und der Landwirthschaft leben, zu deren Betriebe sie, außer einem Viehstande von 179 Pfd., 164 Och., 312 Küh. und 1380 Schafen (mit Einschluß der hschftl.), 1328 Joch 1404 □ Kl. Acker, 788 Joch 1156 □ Kl. Wiesen, 1079 Joch 229 □ Kl. Hutweiden, 31 J. 727 □ Kl. Gärten und 441 Joch 283 □ Kl. Waldung besitzen. Hier befindet sich: das Oberamt, die Pfarre mit der auch eine Landdechantei verbunden ⁹⁷⁾, und 1 k. k. Commercial- und Dreißigstamt. Die dem hl. Laurentz gewidmete Pfarrkirche mit 3 Altären (das Blatt des hohen ist vom Jesuiten Jgn. Raab gemalt), zu deren Sprengel nur das einzige Goding gehört, steht auf dem Marktplatze und wurde an der Stelle einer alten und klein gewordenen auf ihre eigene, der allerhöchsten Obrigkeit (3000 fl.) und einiger Wohlthäter Kosten zwischen 1780 u. 1786 ganz neu erbaut, aber die 2 Seitenaltäre darin erst 1828 von dem damaligen Hschft.-Verwalter Matthäus Pfersman v. Eichthal und andern Wohlthätern aufgerichtet. Schon im J. 1240 war hier eine Pfarre, deren damaliger Vorsteher, Hieronymus, in einer Urkunde für die Nonnen-Abtei Tschnowiz als Zeuge erscheint. Sie überging aber im 16. Jahrh. an die Nichtkatholiken, welche sich bis 1630 im Besiz derselben behaupteten, worauf sie wieder an die Katholiken kam ⁹⁸⁾. Auf dem hiesigen Friedhofe steht auch eine dem hl. Kreuze gewidmete und 1720 von der Maria Antonia Gfin. Czobor erbaute Kapelle mit 1 Altar. Das ehemalige obrgttl. Schloß daselbst bestand schon 1169 und hatte einen eigenen landesf. Burgvogt (s. Bezüger), wurde um 1228 von der böhm. Königin Constantia be-

⁹⁷⁾ Zum Godinger Dekanat gehören die Pfarren: Goding, Kobily, Scharbiz (Hradischer Kr.), Schelletiz und Tschekowiz; ferner die Lokalien: Unter-Bojanowiz, Brumowiz, Dubnian, Howoran, und Muteniz. ⁹⁸⁾ Der 1te kathol. Pfarrer kommt erst im J. 1640 vor, mit welchem J. auch zugleich die Matriken beginnen.

deutend erweitert und sehr stark befestigt. Im J. 1323 wurde darin zwischen Böhmen und Oesterreich ein Bund geschlossen und 1372 wurden hier auch zwischen Kais. Karl IV. und dem ungarisch. K. Ludwig um die Mark Brandenburg fruchtlose Unterhandlungen gepflogen. Der Fürst von Siebenbürgen Bethlen Gabor bemächtigte sich desselben 1620, aber schon im folgenden J. wurde seine zurückgelassene Besatzung von dem kais. Feldherrn Gf. Buquoy daraus vertrieben. Doch mußte es schon 1623 abermals eine 6monathliche Belagerung durch denselben mit türkischen Truppen verstärkten Gabor aushalten. Die Schweden bemächtigten sich desselben im J. 1645, als es aber 1704 gegen die ungarischen Rebellen in guten Vertheidigungsstand gesetzt wurde, wehrten sich darin im J. 1742 nur 300 Mann Fußvolks mehre Stunden hindurch gegen 6000 M. preussischer Truppen. Im J. 1783 wurde dieses Schloß sammt den Ueberresten seiner ehemaligen Festungswerke vom k. k. Aerarium gepachtet, und die Tabakfabrik von Brünn aus dahin verlegt. Als aber am 17. Sept. 1802 eine Feuersbrunst, außer 130 Privathäusern, dem Gemeindehause, der Schule, dem Bran- und Branntweinh., dem großen obrgttl. Wirthsh. und der Mühle, auch dieses Schloß verzehrte⁹⁹⁾, wurde die Tabakfabrik nach Bruck bei Znaim übersetzt und erst am 19. Apr. 1819 erkaufte die k. k. Tabak- und Stämpelgefälle-Administration die Brandstätte mit Einschluß von 3 1/2 Joch Boden zur Herstellung einer Tabakfabrik von der höchsten Obrigkeit für 83,500 fl. W. B., und hat hierauf die dormal hier befindlichen großartigen Gebäude ausgeführt, worin seit 1821 his gegenwärtig die oft erwähnte Fabrik sich befindet. — Nebst den bereits genannten Gebäuden sind in Göbding noch: 1 hschftl. Bran- und Branntweinh., 1 Schaffstall und Schweizerei, 1 gleichfalls obrigkeitliche Mühle von 13 Gängen und einer Wasserleitung in das Brauhaus, dann 1 Strassen- und Brückenmauth. Der Ort hat 1 Jahr (1ten Montag in d. Faste, Montag nach Rogate, Dienstag in der Woche nach Laurenz und Mont. vor Simon und Juda), 2 Ross- und Vieh- (1ten Mont. in der Faste u. Nov

⁹⁹⁾ Bei dieser Gelegenheit hat der Mittmeister des Kaiser Chevalleriers Regiments, Freih. v. Toussaint, mit eigener und höchster Lebensgefahr 2 Menschen vom sichern Flammentode gerettet, die Gemeinde dankt ihm jetzt noch dafür mit rührender Bereitwilligkeit in ihren Gedenkbüchern.

nach Simon u. Jude), 2 Wollmärkte (Dienst. nach Frohnleichnam u. Dienst. vor Weihnacht.) und alle Mittwoch 1 Wochenmarkt.

Der Ort Öbding (die Burg bekanntlich viel früher) bestand schon im J. 1228 und wurde eben damals von der oben erwähnten Königin Constantia zur Stadt erhoben, welche nur dem Landesfürsten unterthan, ein eigenes peinliches Gericht haben, und dessen Bewohner gegen jährl. Zins freies Bierbraurecht üben sollten, und hier sowol wie durch ganz Mähren und Böhmen von der landesftl. Mauth und für 10 volle J. von jeder Landsteuer befreit wurden. Sie verlieh ihnen das Weisrecht hinsichtlich aller Handwerke, bestimmte die jährl. Leistungen der dasigen Mühle und gestattete das Sammeln des durren Holzes und freie Viehweide im obrigtl. Walde »Kletschka« ¹⁰⁰). Dieses bestätigte Mtgf. Johann im J. 1350 ¹⁰¹) und Mtgf. Jobod befreiete den Ort 1391 von der Anfallsverpflichtung ¹⁰²). Der ungar. K. Sigismund entband ihn 1404 von der Zahlung des »Dreßfigte« und allen in Ungarn üblichen Abgaben in Anbebracht »der Noth und vieler unbegmlichkeiten, worinnen dieselbe Stadt in diesen unruhigen Zeiten und sich anbei ereigneten Disturbien von denen feindlichen Verfolgungen die mehriste Schäden durch Abbreennung ihrer Häuser und Verwüstung ihrer Aecker gelitten« ¹⁰³). Diese Begabnisse wurden von den nachfolgenden Landesfürsten, als 1437 von dem Erzherzog Albrecht, 1453 vom K. Ladislaw, 1460 vom K. Georg und 1497 vom K. Wladislaw bestätigt ¹⁰⁴). Johann von Lippa befreite die Einwohner 1535 von allen Frohndiensten gegen jährl. Zins, und verpflichtete sie nur zur etwa nothwendig werdenden Ausbesserung der Brücke in der Fischergasse ¹⁰⁵). Sein Sohn Berthold gab ihnen 1555 gewisse Zeiten des Jahres den Weinschant frei ¹⁰⁶) und die Wittve nach Stephan v. Illieshazy, Katharina Palfy v. Erdöd, bestätigte 1612 alle diese Freiheiten so wie auch den Besitz der Wälder »Dschow«, »pod Lukau« und »Dkolsnicy« (dieser schon in Hungarn) ¹⁰⁶). In neuester Zeit wurde

¹⁰⁰) Vidimus einer schlecht in's Deutsche übersetz. Urk. in der F. F. m. s. Sub. Regist. ¹⁰¹) ddo. Bruno in die SS. Philipp. et Jakob. ¹⁰²) ddo. Brun. domin. prox. post ascens. Dom. ¹⁰³) ddo in uns. Feldabzug neben Tejnitz am Tag des heil. Arost. Jacobi. ¹⁰⁴) Urk. im F. M. ¹⁰⁵) ddo. na Krumlow. den sw. Mathausf. ¹⁰⁶) ddo. Krumlow. w. ned. postn. Laetare. ¹⁰⁷) ddo. na Hodonin. w. auter. prj. sw. Mathiasf.

der Ort von dem nach der Austerlitzer Schlacht (1805) hierdurch nach Ungarn ziehenden kais. russischen ¹⁰⁸⁾ und dem sie verfolgenden franz. Heere, so wie 1809 nach der Schlacht von Wagram wieder von letztern ¹⁰⁹⁾ hart mitgenommen. Im J. 1831 ward hier gegen die aus Ungarn drohende Brechruhr eine Contumaz-Anstalt mit einem Kastell errichtet, aber der beabsichtigte Zweck ist bekanntlich nicht erreicht worden. — Außerhalb der Stadt und hart an der Strasse nach Lundenburg, bemerkt man einen Stein mit einer Aufschrift in mährischer Sprache, deren Inhalt besagt: daß am 17. Mai 1705 trunkene und in Streit gerathene Bauernjunge den zu ihrer Beruhigung herbeigeeilten Markt-Primator Anton Wefelstky erschlagen. — Göding ist der Geburtsort (30. Oktob. 1771) des als Pfarrer der Dominikanerkirche in Znaim 1833 verstorbenen Nikolsburger Kanonikus Johann Reuhaus, welcher mehre homiletische Schriften drucken ließ.

2. Tschekowitz (Czeikowice), 1 1/2 St. w. in einem von Hügeln umgebenen Kessel gelegener Markt von 334 H., mit 1670 E. (831 mnl. 839 wbl.), welche 2649 Joch 1437 □ Kl. Acker, 264 Joch 159 □ Kl. Wiesen, 218 J. 588 □ Kl. Hutweiden, 264 J. 639 □ Kl. Wein, nebst 11 J. 254 □ Kl. Obstgärten und 70 J. 1127 □ Kl. Waldung, dann einen (mit Inbegriff des hftl.) Viehstand von 217 Pfd., 50 Och., 228 Kühe und 1894 Schafen besitzen. Hier besteht eine dem allerhöchsten obrgttl. Schutz untergeordnet Pfarre, Schule, und die der hl. Kunigunde geweihte Kirche mit 3 Altären, welche 1780 ganz neu erbaut wurde und zu deren Sprengel auch die 2 DD. Alt- und Neu-Potworow gehören. Auf einem Hügel steht das alterthümliche und 1 Stockwerk hohe hschftl. Schloß, welches außer 1 längst entweichten und dermal zum Holzgewölbe benützten Kapelle mit einer geräumigen Gruft, worin 18 Särge hier verstorbenen Jesuiten befindlich — auch 10 zum Behuf von Jagdgästen gut eingerichtete Zimmer enthält, und außerdem von 2 Beamten (Steuereinnehmer und Oberjäger) wie auch dem Wundarzte bewohnt wird. Nicht weit davon gegen D. ist die obrgttl. Schäfers

¹⁰⁾ Bei dieser Gelegenheit ruhte Kais. Alexander I. in dem hiesigen Pfarrhose 3 volle Stunden aus. ¹¹⁾ Napoleon speiste damals in dem daßigen Schlosse und besichtigte 7 Regimenter seines Fußvolkes.

und nahe daran eine Quelle, deren Wasser in der Umgegend als das beste anerkannt ist. Der Ort, welcher als Städtch. mit einer Pfarre und starkem Weinbaue schon 1353 bestand, vordem aber ein Eigen der Tempelherren gewesen (s. ob. die Besitzer), hat 2 Jahr. (Montag nach Markus und Montag nach Kunigunde) und 2 Wollmärkte (am 16. Mai und Montag nach Wenzeslai). Zum Gute Tschetitowitz gehören außer dem gleichnamigen Markte auch die D. Alt- und Neu-Potworow, Pruschanek und Wrbitz, nebst den Gründen der längst eingegangenen Koftrhansto und Michelsdorf.

Dörfer. — 3. Bojanowitz-Unter, (Dolnj Bojanowice), 1/2 St. w., an einen Hügel angelehnt und im Halbkreise von Weingärten umgeben, hat 289 H. mit 1519 E. (716 mnl. 803 wbl.) Hier bestand schon 1398 und noch 1594 eine Pfarre (s. Besitzer), welche späterhin einging und der Ort wurde sammt der Kirche der Gödinger Pfarre untergeordnet. Im J. 1734 wurde auf Patrons- und Wohlthäter-Kosten an der Stelle einer alten die gegenwärtige St. Wenzelskirche mit 3 Altären neu erbaut und die Obrigt. stiftete dazu 1753 auch eine Lokalie, welche auch sammt der Schule ihrem Schutze untersteht. Eingepf. ist zu ihr nur noch das D. Josephsdorf. Unter den vielen mit Presshäusern versehenen Weinkellern der G. zeichnet sich der hschftliche mit einem geschmackvollen und sehr geräumigen Presshaus versehene ganz besonders auch dadurch aus, daß man von da aus die herrlichste Uebersicht der Umgebungen bis zu den Karpathen der Trentschiner Gespanschaft genießt. Bei dem Fahrwege nach Göding verkündet ein Denkmal mit einem steinernen Kreuze den hier 1724 durch Herauspringen aus dem Wagen zufällig erfolgten Tod des damaligen Hauptmanns der Hft. Göding, Franz Heßsig.

4. Brumowitz, 3 St. w. auf einem Hügel und nahe am Teiche Smrdial, zählt 163 H. mit 749 E. (369 mnl. 380 wbl.). Die dasige St. Antons v. Padua-Kirche mit 3 Altären, wurde 1716 — 1720 von der damaligen Obrigt. erbaut und der k. k. Rgnsfd. (der auch seitdem Patron ist) stiftete dazu 1784 eine Lokalie und Schule. Eingepf. ist hierher nur noch das D. Morkuwel. Der Ort verbrannte am 10. Mai 1804 beinahe ganz, am 15. April 1832 aber zum Theile (43 H. nebst 12 Pressh. und 3 Scheunen) und verlor 1831 und 1832 durch die Brechruhr 160 E.

5. Dubnian (Dubnianý), 2 St. n., mit 252 H.

es wurde versprochen, daß er durch den eben damals von L. Premisl begonnenen Bau einer neuen Kirche daselbst nicht beeinträchtigt werden solle ¹⁾). Letztere kam gleichfalls an die Brün. St. Peterkirche, und wurde sammt 2 dazu gehörigen Lahn. 1250 mit ihr für immer vereinigt ²⁾). In der That gehört der Zehent sammt dem Patronate über die hiesige Pfarrkirche jetzt noch zum Brüner Bisthum. Der Ort selbst aber wurde schon vom L. Ottokar II. der Stadt Brunn sammt dem D. Strzelitz für 350 Mfl. verpfändet (Urf. im Cod. epistol. Rudolphi l. Rom. Regis herausgegeben von Gerbert p. 162) und kam späterhin in fremde Hände. So kauft 1360 Redabil v. Gurein daselbst von einem Benedikt gen. Ruffowicz 1 Acker mit 2 Mühlen und Wäldern für 42 Mfl., und 5 J. später verkauft Peter v. Gur. dem Johann v. Mesericz das D. Ruffow für 50 Mfl. und verschrieb 1371 seiner Frau Katharina an dem Hofe in D. Lajan bei Lipowka 70 Mfl. als Heirathgut ³⁾). Derselbe Peter erstand 1374 von Znatha v. Lelekowicz 1 Hof, 2 Lahn., 1 Schanck., 1 Mühle und 1 Gehöfte in Lajan ⁴⁾), aber 1406 verkauft Mlcz. Jodok das ganze ihm heimgefallene D. Gurein dem Milota v. Krzizanow, welcher Erhart den ält. v. Kunstadt darauf in Gemeinschaft nahm ⁵⁾) und 1409 seiner Gattin Anna 900 Schock Gr. darauf verschrieb ⁶⁾). Dasselbe that 1416 Johann d. ält. v. Gurein für die seine Namens Dorothea mit 50 Schck. ⁷⁾) und erhielt 1437 von Dobes v. Mejerzicz nebst a. das ganze D. Gurein ⁸⁾). Die genannte Dorothea nahm 1447 den Niklas v. Borowna auf ihr dasiges Heirathgut in Gemeinschaft, während gleichzeitig auch Joh. Siefried v. Pernstein einen Theil dieses D. besaß, auf den er seinen Dheim Johann v. Pernstein gleichfalls in Gemeinschaft nahm, seiner Frau Hedwig v. Kwittendorf 200 Schck. daran anwies und 1448 von jener Dorothea 1 Hof nebst 8 Gehöften daselbst erstand ⁹⁾). Im J. 1459 trat Joh. v. Mikliborzicz da nach seinem gleichnamigen Vater ererbten 4ten Theil von Gurein dem Brunn. Obristkamm. Waniel v. Boskowitz ab ¹⁰⁾), welcher schon 1450 von Joh. v. Pernstein den andern Viertel nebst dazu gehörigem Antheil vom Leiche, Wald und 1 Hof

¹⁾ Urf. ddto. Brune Indict. XXIV. ²⁾ Urf. von dies. J. u. Lih. Erection. eccl. S. Petri Fol. 344 Mspt. ³⁾ B. L. (durchaus I. Prov. Brun. 26. district. Brun. 14. 27. ⁴⁾ II. 16. ⁵⁾ IV. 31 ⁶⁾ VI. 6. ⁷⁾ VII. 27. ⁸⁾ VIII. 34. ⁹⁾ 45. 49. 72. ¹⁰⁾ IX.

stand ¹¹⁾, und 1466 die ihm gehörenden 3 Blertheile dieses D. sammt dem Hofe seiner Mutter Johanna v. Wlassym in 600 Schk. verschrieb ¹²⁾. Im J. 1490 wies Albrecht v. Boskowitz seiner Gattin Apollonia v. Krayl auf seinen Antheil daselbst (das andere gehörte seinen Vettern Dobes u. Benes) und auf dem D. Epissow 2000 ungr. fl. an ¹³⁾, aber bald darauf kam das Ganze an Sigmund Kessl v. Landek, nach dessen Tode es 1547 von dem Vormund seiner Kinder die Stadt Brünn erkaufte, und zwar die Beste und D. Surein mit Hof und Brauh. ¹⁴⁾. — Ein ritterliches Geschlecht, das sich im 15. Jahrh. darnach genannt, war anderswo begütert.

2. Deblin ist der Stammort eines sehr mächtigen adeligen Geschlechtes, dessen erstes bekanntes Glied jener Raticor v. Debl. ist, welcher seit 1235 theils allein, theils mit seinen Söhnen Hartlieb und Jencz auf mehreren Urkunden der Abteien Lischnowitz, Hradisch, Welehrad und der Herburger Nonnen in Brünn als Zeuge vorkommt, und dem der Kng. Przemisl 1234 nach Entscheidung eines diesfalls obwaltenden Streitens einen Theil der hiesigen Silberbergwerke überließ ¹⁵⁾. Die beiden letztern fertigten auch 2 Urkunden K. Ottokars von den J. 1254 und 1262 mit ¹⁶⁾, aber 1294 besaß diesen Ort ein Demetrius, welcher eben damals mit seiner Gattin Gertrud und der Schwägerin Woysslawo das Kirchenpatronat daselbst dem teutschen Orden übertragen hatte ¹⁷⁾. Im 14ten Jahrh. gehörte Deblin dem Hause Komniz, und 1356 verschrieb Johann von Kom. auf seinen dasigen Antheil (den andern besaß sein Bruder Proczek) seiner Gattin Hysla 580 Mk. ¹⁸⁾ Im J. 1360 besaß hier auch Zbislaw v. Schellenberg 2 Schk. Gr. jährl. Zinses, welche er der Gattin des Burggrafen von Eichhorn, Johann, Anna, abtrat ¹⁹⁾. Der obige Johann und sein Bruder Proczek lebten noch 1378 ²⁰⁾, aber 1390 nahm

¹¹⁾ IX. 8. 12. ¹²⁾ X. 7. ¹³⁾ XII. 7. ¹⁴⁾ XII. 59. ¹⁵⁾ Urk. ddo. Iglav. mense Septemb. Was Schwob (Covogr. II. S. 94. von dem dasigen festen Schlosse zum J. 957 erzählt, gehört in das Reich der Hagek'schen Fabeln, so wie die Angaben über die von hieraus verübten Räubereien im Beginn des 13ten Jahrh. ebenfalls falsch sind und auf dem von uns bei dem Artikel Helfenstein (I. Bd.) bereits gerügten Irrthume desselben Hagek beruhen. ¹⁶⁾ In mein. Samml. u. Hormayr's »Archiv« 1827 S. 515. ¹⁷⁾ Urk. ddo. Brunas Indict. VIII. Prid. Cal. Maji im Freudenthaler Ordensarch. ¹⁸⁾ B. L. I. 10. ¹⁹⁾ 27. ²⁰⁾ II. 38.

des erstern nachgelassene Tochter Margareth ihren Gatten Ezenek v. Kunstadt auf das daselbst ererbte Habe, nämlich auf die Burg Deblin, 1 Hof und Wälder und die dazu gehörigen DD. Kattow, Neudorf, Relepoczin, Czechy, Żernowicze, Proseke, Holassicze, Podole, Zdyarecz, Blahonow, Pyszkow und Gestborzycze in Gemeinschaft ²¹⁾, und trat gleichzeitig ihren BB. Waniel u. Ezenek v. Lomn. (al. de Deblin) die Beste in Deblin nebst 1 Hof, wie auch 10 Mk. jährl. Zinses daselbst und in den DD. Czeška, Podole mit 1 Mühle, Zdyarecz, Kattow und Pyszkow für ihre Lebensstage ab ²²⁾ Von den 3 BB. Beneš, Waniel und Ezenek starb der erstgenannte um 1400, und Mtgf. Jodok gab 1406 dessen ihm heimgefallenen Antheil an diesem Gute dem jüng. Johann v. Lömnitz, so wie die ihm nach der † Tochter Johann's von Debl., Agnes, nämlich 10 Mk. Zinses auf Deblin, Czešky, Marššowa und Kattow ²³⁾, und dieser (Brünn. Oberstamm.) verkauft 1415 die Burg Deblin mit D., Freihof und 2 Obstgärten, ferner die DD. Relepocz, Czešky, Ernownyczky, die Mühle unterhalb Herolticz, Marššow, Branyszkow, in Zdyarecz 1 Insassen, Czeblowicz, Hollassicz, Podole mit 2 Mühl., Proseke, Kattow, Nowawes, Gestrzebin, Blahonow mit Hof, in Chwaliszow 1 Hof, 1 Teich in Deblin und 2 Wälder, nämlich: »Boryessyn« und »Dohetnyk« dem Ritter Artleb v. Wetzewjow, welcher darauf seiner Gattin Margareth v. Hossialkow 300 Mk. Witthum verschrieb ²⁴⁾, und 1437 von demselben Johann v. Lomn. dessen Ansprüche auf Łazan erhielt ²⁵⁾. Dieser muß es bald darauf an Johann v. Drahotusch (al. de Deblin) verkauft haben, weil dieser 1448 den Waniel v. Boškowitz darauf in Gemeinschaft nahm ²⁶⁾, was auch der letztere 1450 mit seinen Söhnen hinsichtlich der Burg Deblin und seines dasigen Habes that ²⁷⁾. Schließlich verkauften die BB. Wenzel, Albrecht und Jaroslaw v. Boškowitz für ihren minderjähr. Mitbruder Ladislaw um 1470 dieses Gut der königlichen Stadt Brünn, und zwar: die Burg Deblin sammt Städten und Hof, dann die DD. Lissky, Żrunowsky (beide eingegangene Relepocz, Pissczkow, Trzeblowicze (eingegangen), Holawys Marššow, Braniszkow, Zdyarcze, Blahoniow mit Hof, Psetyn, Kattow, Neudorf, Gestrzeby, Łazantky, Antheil an Łaz

²¹⁾ III. 70. ²²⁾ III. 70. 77. ²³⁾ IV. 41. ²⁴⁾ VII. 8. ²⁵⁾ V. 22. ²⁶⁾ VIII. 71. ²⁷⁾ IX. 13.

Schwalffow, Ludwifow, Pobole, Wefele und Dsoffh, aber der diesfallige Kaufbrief wurde erst 1504 in die Landtafel eingetragen ²⁹⁾. Ueber das freiherrlich nachher gräfliche Geschlecht, das sich nach Deblin genannt und bis in die 2te Hälfte des 18ten Jahrh. geblüht hatte, vergl. man die Artikel Dürnholz (Brünn.) und Alt-Hart (Znaim. Kreises).

3. Křizinkau (ehemals Cryseleyns). Dieses D. gehörte im J. 1309 den BB. Woyflaw und Martin (de Crysanellis, s. Abtei Tifchnowitz), bald nachher kam es aber an das Saarer Stift, welches dasselbe 1416 sammt Gericht, Hof und 4 Lahn. für 40 Mk. Grosch. einem Ingram (v. Pernstein?) erblich verpfändete ²⁹⁾, und 1437 gehörte es wirklich dem Johann v. Pernstein, welcher darauf und mehren andern DD. der Umgegend seiner Gattin Barbara v. Waldstein 38 Schk. jährl. Zinses verschrieb ³⁰⁾. Nach Schwoy ³¹⁾ hat das Stift dieses D. 1460 wieder eingelöst um es bald darauf wieder zu verkaufen. Es erstand dasselbe nochmals im J. 1504 von Wenzel Habburg v. Bobeschowitz um 160 Schk. Grosch, und besaß es bis zum Beginn des 17ten Jahrh., wo es alle seine Besitzungen verlor und selbst einging. Es gehörte darauf zur Hft. Neustadt, von der es zur Wischauer Pfarrkirche 1663 gerichtlich abgetreten wurde. Von dieser löste es Katharina Apollonia Kratzer v. Schdnusberg geb. von Rožmital 1690 ein, und verkaufte es am 5. Okt. 1687 dem Ft. Ferdinand v. Dietrichstein sammt Glashütte und Mühle für 700 fl. rhn., der dasselbe gleich darauf an Dominik Lubreas Gf. v. Kannitz, und dieser (5. Nov. 1687) wieder em Ritt. Martin Friedrich Prauskaer v. Freienfels für 2600 fl. rhn. überließ. Der letztere starb 1720 und seine nachgelassene Erben, Johann Christoph (auf Lösch, f. f. ofrath), Gottfried (bisch. Lehensrechtsbeißer u. Kammerrektor), und Anton v. Freienfels, dann Maria Theresia Wittw. v. Morawek, Maria Isabella und Maria Josepha Wittw. v. Freienfels geb. v. Leiden, verkauften dieses Gut am 1. Jänn. 1722 dem Gf. Kasimir v. Werdenberg für 00 fl. rhn., dessen Bruder, Johann Philipp, es nach dem Tode übernahm, aber am 30. Sept. 1731 der Mutter, Maria Isabella, (geb. Gfm. v. Lamberg), abtrat. Diese

²⁹⁾ XIII. 33. ³⁰⁾ D. Steinbach 2c. Diplom. Samml. II. S. 143. ³¹⁾ B. L. VIII. 30. ³²⁾ Topogr. II. 178.

der Ort von dem nach der Austerlitzer Schlacht (1805) hierdurch nach Ungarn ziehenden kais. russischen ¹⁰⁸⁾ und dem sie verfolgenden franz. Heere, so wie 1809 nach der Schlacht von Wagram wieder von letztern ¹⁰⁹⁾ hart mitgenommen. Im J. 1831 ward hier gegen die aus Ungarn drohende Brechruhr eine Contumaz-Anstalt mit einem Kastell errichtet, aber der beabsichtigte Zweck ist bekanntlich nicht erreicht worden. — Außerhalb der Stadt und hart an der Strasse nach Lundenburg, bemerkt man einen Stein mit einer Aufschrift in mährischer Sprache, deren Inhalt besagt: daß am 17. Mai 1705 trunkene und in Streit gerathene Bauernjunge den zu ihrer Beruhigung herbeigeeilten Markt-Primator Anton Wesselsky erschlagen. — Göding ist der Geburtsort (30. Oktob. 1771) des als Pfarrer der Dominikanerkirche in Znaim 1833 verstorbenen Nikolsburger Kanonikus Johann Neuhauß, welcher mehre homiletische Schriften drucken ließ.

2. Tschekowitz (Czeikowice), 1 1/2 St. w. in einem von Hügeln umgebenen Kessel gelegener Markt von 334 H., mit 1670 E. (831 mnl. 839 wbl.), welche 2649 Joch 1437 □ Kl. Aecker, 264 Joch 159 □ Kl. Wiesen, 218 J. 588 □ Kl. Hutweiden, 264 J. 639 □ Kl. Wein, nebst 11 J. 254 □ Kl. Obstgärten und 70 J. 1127 □ Kl. Waldung, dann einen (mit Inbegriff des hftl.) Viehstand von 217 Pfd., 50 Ochsen, 228 Kühe und 1894 Schafen besitzen. Hier besteht eine dem allerhöchsten obrgkfl. Schutz untergeordnete Pfarre, Schule, und die der hl. Kunigunde geweihte Kirche mit 3 Altären, welche 1780 ganz neu erbaut wurde und zu deren Sprengel auch die 2 DD. Alt- und Neu-Potworow gehören. Auf einem Hügel steht das alterthümliche und 1 Stockwerk hohe hschftl. Schloss, welches außer 1 längst entweichten und dormal zum Holzgewölbe benützten Kapelle mit einer geräumigen Gruft, worin 18 Särge hier verstorbenen Jesuiten befindlich — auch 10 zum Behuf von Jagdgästen gut eingerichtete Zimmer enthält, und außerdem von 2 Beamten (Steuer-Einnehmer und Oberjäger) wie auch dem Wundarzte bewohnt wird. Nicht weit davon gegen D. ist die obrgkfl. Schäfern

*) Bei dieser Gelegenheit ruhete Kais. Alexander I. in dem hiesigen Pfarrhose 3 volle Stunden aus. *) Napoleon speiste damals in dem dasigen Schlosse und besichtigte 7 Regimenter seines Fußvolkes.

und nahe daran eine Quelle, deren Wasser in der Umgegend als das beste anerkannt ist. Der Ort, welcher als Städtch. mit einer Pfarre und starkem Weinbaue schon 1353 bestand, vordem aber ein Eigen der Tempelherren gewesen (s. ob. die Besitzer), hat 2 Jahrsm. (Montag nach Markus und Montag nach Kunigunde) und 2 Wollmärkte (am 16. Mai und Montag nach Wenzeslai). Zum Gute Tschekowitz gehören außer dem gleichnamigen Markte auch die D. Alt- und Neu-Potworow, Pruschanek und Wrbitz, nebst den Gründen der längst eingegangenen Rosthansto und Michelsdorf.

Dörfer. — 3. Bojanowitz-Unter, (Dolnj Bojanowice), 1/2 St. w., an einen Hügel angelehnt und im Halbkreise von Weingärten umgeben, hat 289 H. mit 1519 E. (716 mnl. 803 wbl.) Hier bestand schon 1398 und noch 1594 eine Pfarre (s. Besitzer), welche späterhin einging und der Ort wurde sammt der Kirche der Gödinger Pfarre untergeordnet. Im J. 1734 wurde auf Patrons- und Wohlthäterkosten an der Stelle einer alten die gegenwärtige Stt. Wenzelskirche mit 3 Altären neu erbaut und die Obrigt. stiftete dazu 1753 auch eine Lokalie, welche auch sammt der Schule ihrem Schutze untersteht. Eingepf. ist zu ihr nur noch das D. Josephsdorf. Unter den vielen mit Presshäusern versehenen Weinkellern der G. zeichnet sich der hschftliche mit einem geschmackvollen und sehr geräumigen Presshaus versehene ganz besonders auch dadurch aus, daß man von da aus die herrlichste Uebersicht der Umgebungen bis zu den Karpathen der Trentschiner Gespanschaft genießt. Bei dem Fahrwege nach Göding verkündet ein Denkmal mit einem steinernen Kreuze den hier 1724 durch Herauspringen aus dem Wagen zufällig erfolgten Tod des damaligen Hauptmanns der Hft. Göding, Franz Heßsig.

4. Brumowitz, 3 St. w. auf einem Hügel und nahe am Teiche Smrdial, zählt 163 H. mit 749 E. (369 mnl. 380 wbl.). Die dasige Stt. Antons v. Padua-Kirche mit 3 Altären, wurde 1716 — 1720 von der damaligen Obrigt. erbaut und der k. k. Klgnsfd. (der auch seitdem Patron ist) stiftete dazu 1784 eine Lokalie und Schule. Eingepf. ist hierher nur noch das D. Morkuwel. Der Ort verbrannte am 10. Mai 1804 beinahe ganz, am 15. April 1832 aber zum Theile (43 H. nebst 12 Pressh. und 3 Scheunen) und verlor 1831 und 1832 durch die Brechnuhr 160 E.

5. Dubnian (Dubnianý), 2 St. n., mit 252 H.

und 1263 E. (599 mnl. 664 wbl.). Die hierortige dem hl. Joseph geweihte Kirche mit 3 Altären wurde 1720 erbaut und die Obrigkeit stiftete dazu 1753 eine Lokalie, welche sammt der Schule auch ihrem Schutze untersteht. Zu ihrem Sprengel gehört noch das D. Ratischkowiz. Nicht weit von diesem D. gegen W., wo jetzt 1 hschftl. Schafhof und 1 Mühle von 3 Gängen sind ¹¹⁰⁾, standen die ehemaligen DD. Jarohniewiz und Rokronoffy, deren bei den Besitzern öfters gedacht wurde.

6. Grumwiz auch Krumwiz, 3 St. w. in der Nähe von Klobauk, zählt in 106 H. 570 E. (293 mnl. 277 wbl.), hat 1 Schule, ist aber nach Klobauk eingepf. In der Nähe desselben und hart an der Poststrasse steht der obrgttl. »Kobinkere Schafhof. Hier gedeiht der schönste Weizen der ganzen Umgegend und einige Einwohner pressen auch Leinöhl für den Verkauf.

7. Somoran (Howorany), 2 S. wnw. in einem Hüggelkessel, hat 249 H. mit 1185 E. (576 mnl. 609 wbl.). Die hl. Johann v. Tauf-Kirche mit 3 Altären erbaute die Gemeinde auf eigene Kosten zwischen 1721 u. 1725, und die Obrgttl. stiftete dazu 1752 die gegenwärtige Lokalie, deren und der Schule Patron sie auch ist und zu deren Sprengel auch noch die DD. Tschetsch und Theresiendorf gehören. Ein Grabstein in der Kirche besagt, daß die in Tschetsch am 23. Juni 1788 † Johanna Freil. v. Mundi geb. Schulz hier beigesetzt ist.

8. Josephsdorf (Jozesow), 1 1/2 St. wsw., von 43 H. und 250 E. (117 mnl. 133 wbl.). Der Ort entstand 1782 aus dem aufgelösten »Kutwizer« hschftl. Rhof, wurde nach Sr. Majestät dem Kais. Joseph II. benannt und deckt größtentheils die Gründe des ehemals hier gestandenen D. Kutwitz, auf dessen Sparen man beim Nachgraben öfters stößt.

9. Luschitz (Luczice), 1/2 St. sw., hat 141 H., 759 E. (373 mnl. 386 wbl.), und ist nach Witzkultschitz (Hft. Lundenburg) eingepf. und eingesch.

10. Morkuwel (Morkuwky, ehem. Morkowiczky), 3 St. w. zwischen Hügeln, hat 108 H. mit 477 E. (223 mnl. 254 wbl.).

11. Muteniz (Mulienice), 1 1/2 St. wnw. an der Poststrasse nach Ungarn, enthält 264 H. mit 1452 E. (701

¹¹⁰⁾ Eigends kontribirt mit 3 Rum., 33 E. (17 mnl. 16 wbl.).

ntl. 751 wbl.). Außer 1 hftlich. Schafstall und dem Wohngebäude für 1 Wirthschaftsbeamten, hat der Ort auch eine von der Obrgt. im J. 1718 gestiftete und sammt der Schule ihrem Schutze unterstehende Lokalie, deren mit 3 Altären (Blätter vom Wiener Akademiker Leichert) versehene Kirche die Kais. Maria Theresia 1769 ganz neu erbauen ließ. Es war hier schon im J. 1367 eine Pfarre, deren Vorsteher Michael damals einige Güter von der Herburger Nonne in Brünn, Elisabeth, erhielt ¹¹¹), und bestand zufolge den Kirchenbüchern von Straznitz und Gaja noch im J. 1640; bald darauf ging sie aber ein und die Kirche ward eine Tochter der Pfarre von Gaja bis 1718. Wutenitz war eine der ersten Gemeinden dieser Gegend, wo die Brechruhr 1831 ausbrach.

12. Potworow = Alt (Potworowsko), $\frac{3}{4}$ St. w., zählt 130 H. mit 625 E. (304 nml. 321 wbl.), und hat eine Schule.

13. Potworow = Neu (Potworsko Nowe), eine in der Nähe des vorigen gelegene und 1784 aus einem zerstückten hftl. Hofe entstandene Ansiedlung von 30 H. mit 148 E. (72 nml. 76 wbl.). Der Ort fehlt auf der Landkarte von Baier, und die von demselben in diese Gegend versetzte Ansiedlung von Lothringern muß nach Tschetsch verlegt werden.

14. Pruschanek (Prussanký), $1 \frac{1}{4}$ St. w. an der Straffe nach Auspitz, hat 190 H. mit 1003 E. (479 nml. 524 wbl.). Auch hier ist 1 dem hrfstl. Schutze unterstehende und 1773 gestiftete Lokalie mit Schule, deren dem hl. Jüsdor gewidmete Kirche mit 3 Altären auf Kosten der Gemeinde 1712 erbaut aber 1757 von den Jesuiten (bekanntlich gehörte der Ort zum Gute Tschetkowitz) bedeutend erweitert wurde. In der Nähe ist 1 hftl. Schafhof, so wie der gleichnamige Streckteich, und im Bereiche dieser Gemeinde liegen auch die Gründe des spurlos verschwundenen D. Rosthanstlo, welche jetzt als Weingärten und Acker benutzt werden.

15. Ratiskowiz (auch Radiskowiz, Ratisskowico), 1 St. md., mit 156 H., 920 E. (409 nml. 511 wbl.). Schule und 1 dem hl. Joseph geweihten öffentl. Kapelle.

16. Theresendorf (Terezow), eine nach der allerdurchl. Stifterin und Kais. Maria Theresia benannte und auf herrschftl. Gründen auf einer Anhöhe beim Smrdialer Teich 1774 ange-

¹¹¹) Brünn. Stadtb. Nro. 41. Hdschft.

es wurde versprochen, daß er durch den eben damals von K. Premisl begonnenen Bau einer neuen Kirche daselbst nicht beeinträchtigt werden solle ¹⁾). Letztere kam gleichfalls an die Brünn. St. Peterkirche, und wurde sammt 2 dazu gehörigen Lahn. 1250 mit ihr für immer vereinigt ²⁾). In der That gehört der Zehent sammt dem Patronate über die hiesige Pfarrkirche jetzt noch zum Brünn. Bisthum. Der Ort selbst aber wurde schon vom K. Ottokar II. der Stadt Brünn sammt dem D. Strzelitz für 350 Mk. verpfändet (Urk. im Cod. epistol. Rudolphi I. Rom. Regis herausgegeben von Gerbert p. 162) und kam späterhin in fremde Hände. So kauft 1360 Redabil v. Gurein daselbst von einem Benedikt gen. Kuffowicz 1 Acker mit 2 Mühlen und Wäldern für 42 Mk., und 5 J. später verkauft Peter v. Gur. dem Johann v. Mesericz das D. Kuffow für 50 Mk. und verschrieb 1371 seiner Frau Katharina an dem Hofe in D. Łazan bei Lipowka 70 Mk. als Heirathgut ³⁾). Derselbe Peter erstand 1374 von Znatha v. Kelekowicz 1 Hof, 2 Lahn., 1 Schankh., 1 Mühle und 1 Gehöfte in Łazan ⁴⁾, aber 1406 verkauft Mtgf. Jobot das ganze ihm heimgefallene D. Gurein dem Milota v. Krzizianow, welcher Erhalten ält. v. Kunstadt darauf in Gemeinschaft nahm ⁵⁾) und 1409 seiner Gattin Anna 900 Schock Gr. darauf verschrieb ⁶⁾). Dasselbe that 1416 Johann d. ält. v. Gurein für die seine Namens Dorothea mit 50 Schck. ⁷⁾) und erhielt 1437 von Dobek v. Mejerzicz nebst a. das ganze D. Gurein ⁸⁾). Die genannte Dorothea nahm 1447 den Niklas v. Borowna auf ihr dasiges Heirathgut in Gemeinschaft, während gleichzeitig auch Joh. Sefried v. Pernstein einen Theil dieses D. besaß, auf den er seinen Dheim Johann v. Pernstein gleichfalls in Gemeinschaft nahm, seiner Frau Hedwig v. Kwittendorf 200 Schck. daran anwies und 1448 von jener Dorothea 1 Hof nebst 8 Gehöften daselbst erstand ⁹⁾). Im J. 1459 trat Joh. v. Wisliborzig nach nach seinem gleichnamigen Vater ererbten Asten Theil von Gurein dem Brünn. Obristämm. Waniel v. Boskowitz ab ¹⁰⁾, welcher schon 1450 von Joh. v. Pernstein den andern Viertel nebst dazu gehörigem Antheil vom Teiche, Wald und 1 Hof

¹⁾ Urk. ddo. Brune Indiet. XXIV. ²⁾ Urk. von dies. J. u. Lk. Erection, eccl. S. Petri Fol. 344 Mspt. ³⁾ B. L. (durchaus I. Proj. Brq. 26. district. Brun. 14. 27. ⁴⁾ II. 16. ⁵⁾ IV. 33 ⁶⁾ VI. 6. ⁷⁾ VII. 27. ⁸⁾ VIII. 34. ⁹⁾ 45. 49. 72. ¹⁰⁾ IX.

stand ¹¹⁾, und 1466 die ihm gehörenden 3 Diertheile dieses D. sammt dem Hofe seiner Mutter Johanna v. Blaffym in 600 Schk. verschrieb ¹²⁾). Im J. 1490 wies Albrecht v. Boslowitz seiner Gattin Apollonia v. Krayl auf seinen Antheil daselbst (das andere gehörte seinen Vettern Dobeš u. Benes) und auf dem D. Epiffow 2000 ungr. fl. an ¹³⁾, aber bald darauf kam das Ganze an Sigmund Refess v. Landek, nach dessen Tode es 1547 von dem Vormund seiner Kinder die Stadt Brünn erkaufte, und zwar die Beste und D. Gurein mit Hof und Brauhö. ¹⁴⁾. — Ein ritterliches Geschlecht, das sich im 15. Jahrh. darnach genannt, war anderswo begütert.

2. Deblin ist der Stammort eines sehr mächtigen adeligen Geschlechtes, dessen erstes bekanntes Glied jener Katihor v. Debl. ist, welcher seit 1235 theils allein, theils mit seinen Söhnen Hartlieb und Jenz auf mehren Urkunden der Abteien Lischnowitz, Hradisch, Welehrad und der Herburger Kommen in Brünn als Zeuge vorkommt, und dem der Mgf. Przemisl 1234 nach Entscheidung eines dießfalls obwaltenden Streitens einen Theil der hiesigen Silberbergwerke überließ ¹⁵⁾. Die beiden letztern fertigten auch 2 Urkunden K. Ottolars von den J. 1254 und 1262 mit ¹⁶⁾, aber 1294 besaß diesen Ort ein Demetrius, welcher eben damals mit seiner Gattin Gertrud und der Schwägerin Woysslaw das Kirchenpatronat daselbst dem deutschen Orden übertragen hatte ¹⁷⁾. Im 14ten Jahrh. gehörte Deblin dem Hause Komniz, und 1356 verschrieb Johann von Kom. auf seinen dasigen Antheil (den andern besaß ein Bruder Proczek) seiner Gattin Hissa 580 Mk. ¹⁸⁾ Im J. 1360 besaß hier auch Zbislaw v. Schellenberg 2 Schk. kr. jährl. Zinses, welche er der Gattin des Burggrafen von Lichhorn, Johann, Anna, abtrat ¹⁹⁾. Der obige Johann und ein Bruder Proczek lebten noch 1378 ²⁰⁾, aber 1390 nahm

¹¹⁾ IX. 8. 12. ¹²⁾ X. 7. ¹³⁾ XII. 7. ¹⁴⁾ XII. 59. ¹⁵⁾ Urk. ddo. Iglav. mense Septemb. Was Schwový (Topogr. II. S. 94. von dem dasigen festen Schlosse zum J. 957 erzählt, gehört in das Reich der Hageß'schen Fabeln, so wie die Angaben über die von hieraus verübten Räubereien im Beginn des 13ten Jahrh. ebenfalls falsch sind und auf dem von uns bei dem Artikel Helfenstein (I. Bd.) bereits gerügten Irrthume desselben Hageß beruhen. ¹⁶⁾ In mein. Samml. u. Hormayr's »Archiv« 1827 S. 515. ¹⁷⁾ Urk. ddo. Brunae Indict. VIII. Prid. Cal. Maji im Freudenthaler Ordensarch. ¹⁸⁾ B. L. I. 10. ¹⁹⁾ 27. ²⁰⁾ II. 38.

des erstern nachgelassene Tochter Margareth ihren Gatten Ezenek v. Kunstadt auf das daselbst ererbte Habe, nämlich auf die Burg Deblin, 1 Hof und Wälder und die dazu gehörigen DD. Kattow, Neudorf, Relepoczin, Czeczy, Zernowicze, Proseke, Holassicze, Podole, Zdyarecz, Blahonow, Pyszkow und Gestborzycze in Gemeinschaft ²¹⁾, und trat gleichzeitig ihren BB. Waniel u. Ezenek v. Lomn. (al. de Deblin) die Beste in Deblin nebst 1 Hof, wie auch 10 Mk. jährl. Zinses daselbst und in den DD. Czesty, Podole mit 1 Mühle, Zdyarecz, Kattow und Pyszkow für ihre Lebensstage ab ²²⁾ Von den 3 BB. Benes, Waniel und Ezenek starb der erstgenannte um 1400, und Mtzf. Jodok gab 1406 dessen ihm heimgefallenen Antheil an diesem Gute dem jünger. Johann v. Lomnik, so wie die ihm nach der Tochter Johann's von Debl., Hgues, nämlich 10 Mk. Zinses auf Deblin, Czesty, Marssow und Kattow ²³⁾, und dieser (Brünn. Oberstämml.) verkauft 1415 die Burg Deblin mit D., Freihof und 2 Obhgärten, ferner die DD. Relepocz, Czesty, Ernownyczy, die Mühle unterhalb Herolticz, Marssow, Branyszkow, in Zdyarecz 1 Insaßen, Czablomicz, Holassicz, Podole mit 2 Mühl., Proseke, Kattow, Rowawes, Gestrzebin, Blahonow mit Hof, in Schwalissow 1 Hof, 1 Teich in Deblin und 2 Wälder, nämlich: »Boryessyne« und »Dohetnyk« dem Ritter Artleb v. Wethowiczow, welcher darauf seiner Gattin Margareth v. Hossialkow 300 Mk. Witthum verschrieb ²⁴⁾, und 1437 von demselben Johann v. Lomn. dessen Ansprüche auf Kazan erhielt ²⁵⁾. Dieser muß es bald darauf an Johann v. Drahotusch (al. de Deblin) verkauft haben, weil dieser 1448 den Waniel v. Boskowitz darauf in Gemeinschaft nahm ²⁶⁾, was auch der letztere 1450 mit seinen Söhnen hinsichtlich der Burg Deblin und seines dasigen Habes that ²⁷⁾. Endlich verkauften die BB. Wenzel, Albrecht und Jaroslaw v. Boskowitz für ihren minderjähr. Mitbruder Ladislaw um 1470 dieses Gut der königl. Stadt Brünn, und zwar: die Burg Deblin sammt Stadt und Hof, dann die DD. Lissky, Brunowsky (beide eingegangen), Relepocz, Pisszkow, Trzeblomicze (eingegangen), Holassicz, Marssow, Branissow, Zdyarcze, Blahonow mit Hof, Prosetyn, Kattow, Neudorf, Gestrzeby, Kazantz, Antheil an Kaz

²¹⁾ III. 70. ²²⁾ III. 70. 77. ²³⁾ IV. 41. ²⁴⁾ VII. 8. ²⁵⁾ I. 22. ²⁶⁾ VIII. 71. ²⁷⁾ IX. 13.

Chwalisow, Ludwikow, Podole, Wesele und Dsoff, aber der diesfällige Kaufbrief wurde erst 1504 in die Landtafel eingetragen ²⁸⁾. Ueber das freiherrlich nachher gräfliche Geschlecht, das sich nach Deblin genannt und bis in die 2te Hälfte des 18ten Jahrh. geblüht hatte, vergl. man die Artikel Dürnholz (Brünn.) und Alt-Hart (Znaim. Kreises).

3. Kitzinkau (ehemals Cryseleys). Dieses D. gehörte im J. 1309 den W. Woysslaw und Martin (de Crysanellis, s. Abtei Tschnowitz), bald nachher kam es aber an das Saarer Stift, welches dasselbe 1416 sammt Gericht, Hof und 4 Lahn. für 40 Mk. Grosch. einem Ingram (v. Pernstein?) erblich verpfändete ²⁹⁾, und 1437 gehörte es wirklich dem Johann v. Pernstein, welcher darauf und mehren andern DD. der Umgegend seiner Gattin Barbara v. Waldstein 38 Schd. jährl. Zinses verschrieb ³⁰⁾. Nach Schwob ³¹⁾ hat das Stift dieses D. 1460 wieder eingekauft um es bald darauf wieder zu verkaufen. Es erstand dasselbe nochmals im J. 1504 von Wenzel Habburg v. Bobeschowitz um 160 Schd. Grosch., und besaß es bis zum Beginn des 17ten Jahrh., wo es alle seine Besitzungen verlor und selbst einging. Es gehörte darauf zur Hft. Neustadt, von der es zur Wischauer Pfarrkirche 1663 gerichtlich abgetreten wurde. Von dieser löste es Katharina Apollonia Kratzer v. Schönsberg geb. von Tozmital 1690 ein, und verkaufte es am 5. Okt. 1687 dem Ft. Ferdinand v. Dietrichstein sammt Glashütte und Mühle für 700 fl. rhn., der dasselbe gleich darauf an Dominik Andreas Gf. v. Kamnitz, und dieser (5. Nov. 1687) wieder an Ritt. Martin Friedrich Prausklauer v. Freienfels für 2600 fl. rhn. überließ. Der letztere starb 1720 und seine ehelassene Erben, Johann Christoph (auf Lösch, k. k. Rath), Gottfried (bisch. Lehensrechtsbeißer u. Kammersektor), und Anton v. Freienfels, dann Maria Theresia wittw. v. Morawetz, Maria Isabella und Maria Josepha wittw. v. Freienfels geb. v. Leiden, verkauften dieses Gut am 1. Jänn. 1722 dem Gf. Kasimir v. Werdenberg für 20 fl. rhn., dessen Bruder, Johann Philipp, es nach dem Tode übernahm, aber am 30. Sept. 1731 der Mutter, Maria Isabella, (geb. Gfin. v. Lamberg), abtrat. Diese

²⁸⁾ XIII. 33. ²⁹⁾ D. Steinbach re. Diplom. Samml. II. S. 143. ³⁰⁾ B. L. VIII. 30. ³¹⁾ Topogr. II. 178.

hinterließ es letztwillig ihrer Schwester Maria Polerina, verwittw. Gfn. v. Sonau, und diese verkaufte es am 29. Mai 1738 dem Gottfried Ignaz Gfn. v. Walldorf um 8000 fl. rhn., nach dessen Absterben es die Vormünder seiner Kinder am 14. Mai 1746 der Stadt Brünn für denselben Preis abließen. — Das ritterliche Geschlecht, welches sich nach diesem Gute im 14ten und 15ten Jahrh. nannte, war nicht hier, sondern im Süden des Kreises begütert.

4. Lelekowitz war ehemals ein eigenes Gut und gehörte einem sehr angesehenen adeligen Geschlechte, wie dies folgende Daten beweisen. Im J. 1342 besaßen es Hersch und Buzko v. Lel. und ersterer war 1348 zugleich Richter beim Dlm. Landrecht bis 1358, im folgenden J. aber betleidete diese Würde sein Sohn Buzset v. Lel. bis 1365³²⁾. Jener trat 1358 dem Mgf. Johann das D. Rajan für das D. Nacowicz ab³³⁾, während seine Gattin Elisabeth von den M. Jessel u. Buzset v. Lel. die Hälfte der Burg Lelekowitz, den halben Teich nebst 1 Pässe bei der Burg erkaufte³⁴⁾, und dieser verschrieb 1361 seiner Frau Anna 125 M. in Lelekowitz³⁵⁾. Im J. 1366 erkaufte Znatha v. Lel. mit sein Brud. Albert 1 dasigen Hof von Jessel v. Raiz für 200 M.³⁶⁾, und 3 J. später schenkte die Wittwe jenes Buzset Jutka, ihr dasiges Witthum von 50 M. der Nonnenabtei Daubrawnit³⁷⁾, und einigte sich 1368 wegen des Ueberraths desselben mit Johann v. Mejericz, während jener Znatha seine Frau Eulalia auf der dasigen Beste und Hofe 250 M. verschrieb³⁸⁾. Er verkaufte 1371 auch 1 Hof mit 2 Gehöft in Rajan dem Paul v. Utyechow, wie auch 2 Lah. in Lelekowitz dem Bunek v. Mosticz, und eben damals hatte Wssebor v. Raiz 1 Hof mit 3 Lah. in Lelek., worauf er seiner Frau Margareth 100 M. verschrieb³⁹⁾. Der eben genannte Bunek überließ 1373 sein dasiges Eigen dem W. Johann, und so auch die W. Wssebor und Herrmann Raiz das ihre sammt der Hälfte des Kirchenpatronats, Ausnahme von 4 M. Zinses auf 4 Lah., 2 Gehöft. u. Schanths., welche sie dem Znatha v. Komnitz verkauften. Gegen überließ 1378 Znatha v. Lel. seinen dasigen M.

³²⁾ D. L. 1. sqq. u. 86. ³³⁾ B. L. (Durchweg) I. 12. ³⁴⁾ ³⁵⁾ 29. ³⁶⁾ Brun. distr. 20. ³⁷⁾ Lib. Matuss. de Steu. 6. ³⁸⁾ 7. ³⁹⁾ 25.

mit Ausnahme der 1/2 Burg, an Kuno v. Rychwald, und 1379 verlaufen Mir, Wssebor und Herrmann v. Kel. den dritten Theil der dasigen Burg nebst der Hälfte des Patronats u. Leiches einem Jessel, genannt Margaretha. Die Wittwe nach Bussel v. Lelek., Gytka, schenkte 1381 ihr Witthum auf Kel. von 300 Mk. dem Jessel v. Krizjanow, und die nach Znatha v. Kel., Eulalia, nahm auf das ihrige ihren Bruder Joh. Klamoffka in Gemeinschaft ⁴⁰⁾. Den Antheil Kunos v. Rychwald an diesem D. schenkten 1385 seine Söhne Kuno und Alfs einem Jessel Puffka, Hers v. Kel. dagegen den seinen 1387 dem Wilhelm v. Sternberg. Die obige Eulalia brachte ihrem Gatten Ludwig v. Ubyssyn ihr Witthum auf Kel. zu, und dieser verschrieb ihr darauf und auf dem 3ten von Wssebor v. Raiz erkaufte Theil der dasigen Beste 200 Schk., verkaufte aber nach ihrem Tode dasselbe 1390 an Peter Hecht v. Kossicz, welcher dazu von Bussel v. Kel. auch 3 1/2 Lahn. und 1392 vom Hersch v. Lelek. den 3ten Theil der Beste und das D. erstand. Hersch behielt indes hier noch 1 Hof für sich, auf den er seiner Frau Dorothea 40 Mk. anwies ⁴¹⁾. Alfs v. Kunststadt gab 1398 seinen dasigen aus 1 Wald, Wiesen und Antheil an Patronate bestehenden Theil dieses D. dem Jessel Puffka v. Kunst. ⁴²⁾, aber 1410 schenkte Mgf. Jodol das Gut Lelekowig sammt Beste, D., Wäldern, Leichen, Mühlen u. das er »mit Waffengewalt und großen Kosten aus Räuberhänden geriffen,« dem Erhart v. Kunststadt auf Skal ⁴³⁾, vorgegen aber 1415 Hinet Hecht v. Strzilcz Einsprache that ⁴⁴⁾. Im J. 1420 hatte eine Dorothea v. Kel. auf dem dasigen reihofe noch ein Witthum, worauf sie ihre Söhne in Gemeinschaft nahm, und ein gleiches that 1437 hinsichtlich des ihrigen daselbst Sophia v. Kunststadt mit ihrem Gemahl Johann Czimbürg., so wie auch die Nonne in Daubrawnik, Margaretha v. Lelek. mit Kuno v. Kunststadt bezüglich ihres vom Vater v. BB. ererbten Eigens daselbst und in Szebrow. 10 J. iter verlaufen der Landeshauptmann Johann v. Czimbürg und re Gattin Sophia die Beste und D. Lelek. sammt Hof, Patronat, dem oben D. Kamenka und Zinsleuten in Szebrow, i Johann Dupnik von Nietkowicz ⁴⁵⁾, dessen Tochter

0) II. 12. 13. 45. 50. 59. 63. ⁴¹⁾ III. 3. 49. 50. 63. 77. 89. 94. ⁴²⁾ IV. 2. ⁴³⁾ V. 30. ⁴⁴⁾ VII. 2. ⁴⁵⁾ VIII. 2. 12. 28. 51.

Johanna und ihr Gatte Georg Raczel v. Mrdicz dieses Gut 1490, und zwar die Beste und D. Lelek. mit Patronat, die DD. Ryczrzyowa, Ešebrowa, Łazan mit Hof nebst den oben DD. Kamenka und Grumola, dem Linhart v. Hora verkauft, welcher einen Urban Refel v. Staresbledo darauf in Gemeinschaft nahm ⁴⁶⁾. Dieses that 1504 auch Margareth v. Hora hinsichtlich ihres Gemahls Niklas v. Königsberg ⁴⁷⁾, und 1520 hinsichtlich des 2ten Johann Kolinsty v. Btiefficz ⁴⁸⁾, nach dessen Tode 1524 Johann Kuna v. Kunststadt dieses Gut (mit Beste, Hof, Patronat etc.) dem 3ten Gemahl jener Margareth, Johann Proczek v. Ezernie, abtrat, welche seiner Gattin 400 Schock Gr. darauf verschrieb ⁴⁹⁾, und 1527 von dem Dominikanerkloster in Brünn 1 Hof in Lelek. für 80 Grosch. jährlich Zinses verkaufte ⁵⁰⁾, aber 1544 die Beste und D. Lelek. mit Brau- und Malzhauſ, Mühle, Hof und Patron, ferner das D. Rozrzyow und 3 Zinsleute in Ešebrowan Wilhelm Waleczy v. Mirow verkaufte ⁵¹⁾. Schon 2 J. früher erstand in Stadt Brünn von den BB. v. Kunststadt einige Berge und Wälder daselbst sammt dem Graben hinter der Kirche für 200 fl. mähr. ⁵²⁾, und 1557 von den genannten Wilhelm Waleczy auch das Gut Lelekowicz sammt allen obigen ⁵³⁾.

5. Wohantschitz. Ein Marsch v. Wohanczicz erscheint schon 1255 als Zeuge einer Urkunde für das Stift Saar ⁵⁴⁾, aber seitdem bis zum J. 1390, wo Paul Sylhers seiner Frau Margareth 50 Mk. auf dieses D. verschrieb ⁵⁴⁾, findet sich von keine Spur. Derselbe besaß es noch 1406 ⁵⁵⁾, aber 1431 schon ein Hassel v. Wohancz., der seiner Frau Elisabeth v. Litznowitz 50 Schk. Morgengabe darauf anwies ⁵⁶⁾, die wieder 1446 ihre Söhne auf dieselbe in Gemeinschaft nahm ⁵⁷⁾. Im J. 1482 verschrieb Wenzel v. Wohancz. daselbst seiner Frau Margareth v. Horta 75 fl. mähr. als Heirathgut ⁵⁸⁾, 1492 besaß es Benedikt v. Wohancz., der 2 J. später das D. Skaliczka mit Hof und Mühle von Bratislaw v. Perstein erhielt ⁵⁹⁾. Er kaufte auch das D. Rossiczka sammt u. a., und verschrieb der Frau seines Sohnes Johann das 505 Schk. als Heirathgut ⁶⁰⁾, welcher letztere und seine

⁴⁶⁾ XII. 6. ⁴⁷⁾ XIV. 32. ⁴⁸⁾ XVI. 1. ⁴⁹⁾ XVII. 2. 5. ⁵⁰⁾ 4. ⁵¹⁾ XXII. 41. ⁵²⁾ 42. ⁵³⁾ XXIII. 3. ⁵⁴⁾ D. Stein Diplom. Samml. II, p. 13. ⁵⁵⁾ B. L. (insgesammt) III. ⁵⁶⁾ IV. 30. ⁵⁷⁾ VIII. 21. ⁵⁸⁾ VIII. 21. 57. ⁵⁹⁾ XI. ⁶⁰⁾ XII. 31. 39. ⁶⁰⁾ XIV. 7.

Rillas, Hynel und Burian. 1573 das D. und Hof Wohancz. mit der iden Besten, D. und Hof Skaliczka, dann Obst- und andere Gärten dem Johann-Berger v. Berg verkauften ⁶¹⁾, dessen Sohn Johann Christoph das Gut wegen Theilnahme an der Empörung (1620) verlor, worauf es Kais. Ferdinand II. am 18. Febr. 1626 dem Rathe und Oberhauptmanne des Dlm. Bischofs, Johann v. Melsing, und seiner Gattin Maria um 14,000 fl. rh. verkaufte ⁶²⁾. Des Letztern nachgelassene Wittwe, Maria, geb. v. Enzenberg, hinterließ es letztwillig 1629 der Elisabeth Berger v. Berg, welche dasselbe 1636, nämlich die DD. Wohantschitz, Herotitz, Skaliczka und Zawist, sammt Rittersitz, Höfen, Mühlen und Brauhs. 1636 dem Gardehauptmann des Dlm. Bischofs, Alfons v. Castro (auf Rubanin und Strowowa) und seiner Gattin Juliana geb. Columban v. Hochdam, für 12,000 fl. rh. verkaufte ⁶³⁾. Des Erkäufers Sohn und mähr. Landesburggraf, Franz Karl, überließ es sammt obigen DD. (darunter auch Herotitz, 2 Mühlen etc.) am 28. Juni 1666 dem Paul Albrecht v. Tryburg für 9200 fl. rh., welcher (f. Kammer-Procurator in Mähren) es am 16. Jänn. 1675, sammt dem 1668 erkauften Gütl Milonitz, dem f. Rathe Heinrich Slawikowez v. Slawikowa um 15,500 fl. rh. verkaufte. Dieser starb 1680, und hinterließ das Gut seiner Wittwe Franziska Elisabeth geb. Freii. v. Osteschau, welche bald darauf einen Freih. Dubsky v. Trebomissitz eheligte und um 1690 starb, worauf das f. Landrecht dieses verschuldete Gut am 27. August 1693 meistbietend dem Karl Max. Löw v. Rozmital, und zwar: Bohantschitz mit Schloßchen, Brau- und Branntweinh., DD. Zawist, Skaliczka mit 1 Hornmühle, Milonitz mit Mhof., die reznißer Mahl- und Sägemühle, das ideo D. Herotitz mit dem Mhof. und Schaffstall, für 20,000 fl. rh. verkaufte, und dieser überließ es am 22. Mai 1700 um 22,000 fl. und 10 fl. rh. Schlüsselgeld der Stadt Brünn.

Von den einzelnen Dörfern lassen sich noch folgende Besitznachweisen:

6. Von Branschlow (Braniskow, Branissow, Braeczkow). Im J. 1360 schenkt daselbst Sdyßlaw v. Echeberg dem Eichhorner Burggrafen Jesset und seiner Frau Anna Sch. Grosch. als Heirathgut, aber 6 J. später verkauft er v. Ossowa seiner Frau Anna mehre DD., worunter auch

*) XXVI. 12. ⁶¹⁾ XXXIV. 19. ⁶²⁾ XXXIV. 40. 71.

dieses, und gleichzeitig besaß auf der dassigen Mühle Dubcz von Wrbowicz 2 Grosch. jährl. Zinses, die er dem Hinet v. Ewiczowicz verkaufte ⁶⁴⁾. Im J. 1387 einigt sich Emil v. Zwola mit seinem Bruder Hynel über seine Güter, worunter auch dieses D. war ⁶⁵⁾, und beide verkaufen es 1392 sammt dem Kirchenpatronate an Ezenet v. Borowa, welcher darauf und auf Zwola seiner Frau Dffa 200 Mk. verschrieb ⁶⁶⁾, die selbe 6 J. später ihren Söhnen Jessel, Hynel, Alfs, Emyl und Ezenet schenkte ⁶⁷⁾. Im J. 1415 war ein Theil des D. bei Deblin (s. oben); 1420 trat Johann Hlawacz v. Konow seinem Bruder Alfs seine Ansprüche auf Zwola und Branyssow ab, und 1437 verkaufen die BB. Wenzel und Georg v. Krwacz beide DD. (in Braniss. 1 Hof und 2 Mühlen) dem Peter v. Rossycza ⁶⁸⁾. Im J. 1504 war es schon ganz bei Deblin (s. oben).

7. Lipowka (Lypowka). Im J. 1379 verkauft hier Waniel v. Bostowicz 1 Hof dem Bohunel v. Dobrawoda, welcher darauf seiner Frau Adelheid 25 Schock Groschen verschrieb ⁶⁹⁾, und eben so viel wies auch derselbe Waniel 1409 auf diesem D. der Frau Proczek's v. Buzow, Katharina an ⁷⁰⁾. Im J. 1557 verkaufte Ambros v. Ottersdorf dieses D. der Stadt Brünn ⁷¹⁾.

8. Neudorf. 1364 schenkte Pessel v. Neudorf seine nach dem Tode seiner Frau Margareth v. Leskowicz ihm zugefallene 95 Mk. auf mehren umliegenden DD. dem Budslaw v. Kozmirzicz ⁷²⁾, und 1366 verkaufen Heinrich v. Dffowa mit Johann v. Bechina den BB. Raczel und Mir v. Hlubok die Hälfte von Neudorf sammt 1 Mühle für 33 Mk. ⁷³⁾. 2 J. später verkauft Kowel v. Drahan die Wälder bei Neud. an Mir v. Ugez, 2 Lahn. und die halbe Beste („Hradisce) an den BB. Pessel und Hartmann v. Bukowicz ⁷⁴⁾. Im J. 1377 hatte auch Mayffel v. Ugez einen Antheil an diesem D., erstand dazu auch noch 1 Lahn nebst 1/3 des Kirchenpatronats daselbst von Proczek v. Lomnicz, trat hier aber in folgendem J. 1 1/2 Lahn. seiner Tochter Anna, ab ⁷⁵⁾. Im J. 1358

⁶⁴⁾ B. L. (durchaus) I. 27. District. Znoim. 16. 17. ⁶⁵⁾ R.

⁶⁶⁾ III. 92. ⁶⁷⁾ IV. 2. ⁶⁸⁾ VIII. 1. 19. ⁶⁹⁾ B. L. II.

⁷⁰⁾ VI. 2. ⁷¹⁾ XXIII. 14. ⁷²⁾ I. Lib. Wilhel. de Com.

1. ⁷³⁾ District. Brun. 16. ⁷⁴⁾ Distr. Brun. 7. ⁷⁵⁾ U.

13. 16.

hörte es zum Theil dem Herß v. Ugezd, dessen Tochter⁷⁶⁾ noch 1390 ihr Heirathgut darauf besaß⁷⁶⁾; obwol der Theil des D. schon zu Deblin gehörte (s. oben).

9. Peszkow (Pysskow, Pesskow). Die Wittwe nach Albert v. Czirnowicz (Czernowka) hatte 1350 daselbst und in Mokra ihr Witthum von 100 M. ⁷⁷⁾, aber 1390 war das D. schon bei Deblin.

10. Staliczka. Kunta v. Stalicz. trat hier 1376 ihrem Gemahl Artleb v. Dhora 1 Hof und 1 Mühle ab⁷⁸⁾, und 1415 verkauft hier Bohumel v. Riemtschitz 1 1/2 Lahn. nebst 1 Mühle dem Theodorich v. Spranel, welcher dies sogleich an Czech v. Kalnow veräußert, der auch 1416 1 Hof daselbst von einer gewissen Föna erstand⁷⁹⁾. Sein Sohn Johann und dessen Mutter Anna schenkten 1446 dieses D. sammt dem Hofe und Mühle einen Pechan (?) v. Czrnwiena, welcher seiner Frau Kaczna 20 Schk. Gr. darauf verschrieb⁸⁰⁾. Ihre Tochter Alena nahm 1492 den Bruder Joh. v. Stalicz. auf dieses D. sammt Hof u. Mühle in Gemeinschaft, ungeachtet des Widerspruchs Bratisslaw v. Perustein, welchem K. Wladislaw 1491 das ihm nach jenen Pechan und dessen Frau Katharina zugefallene D. geschenkt hatte. Derselbe Bratisslaw hat es mit Hof und Mühle 1494 dem Benes v. Wochancicz abgetreten⁸¹⁾, bei welcher letzterm es seither verblieb.

11. Schwinoschitz (Swynossicz). Agatha v. Swynoss. trat ihre dasige Morgengabe 1349 einem Wenzel v. Stirnstein ab, welcher sie dem Bussel von Rosticz sogleich verkaufte⁸²⁾, und 1365 überließ Artleb v. Kleczan dieses D. seiner Frau Ursula im Werthe v. 300 M. ⁸³⁾, 1373 aber verkaufte es dem Peter v. Kleczan⁸⁴⁾. Der Vormund der Kinder von letzterm verkauft das D. 1390 an Wssebor v. Raicz⁸⁵⁾, dessen Wittwe Margareth 1398 ihre Söhne Wssebor und Johann, auf ihr dasiges Heirathgut in Gemeinschaft nahm, von denen der erstere seiner Frau Anna 1406 hier sowol wie in Kl. Riemtschitz und Esbrow 150 M. Morgengabe verschrieb⁸⁶⁾. Nach seinem Tode verlaufen es 1415 seine Testamentsvollstrecker dem Waniel v. Bostowicz auf Czernahora, welcher der Frau Johannis v. Dbrzetin, Katharina, 50 Schk.

⁷⁶⁾ III. 5. 66. ⁷⁷⁾ I. 18. ⁷⁸⁾ II. 20. ⁷⁹⁾ VII. 4. 21. 23.

⁸⁰⁾ VIII. 41. ⁸¹⁾ XII. 19. 39. ⁸²⁾ I. 11. ⁸³⁾ I. 11. und Prov. Brun. 5. ⁸⁴⁾ II. 11. ⁸⁵⁾ III. 71. ⁸⁶⁾ IV. 2. 35.

roschen darauf amtes ⁸⁷⁾. Der Landeshauptmann Benzel v. Boskowitz und sein Bruder Benes verkauft aber 1437 dieses D. sammt Beste, Hof und dem D. Kl. Niemczicz an Johann Wrse v. Drzetin, welcher darauf seiner Frau Katharina 70 Mt. versichert ⁸⁸⁾. Einer der Nachkommen des Letztern, mit Namen Johann Zapiss, veräußerte es sammt Hof und dem oben Kl. Niemczicz 1499 an Johann v. Hrochow ⁸⁹⁾, und dieser wieder 1508 der Stadt Brünn ⁹⁰⁾. — Ueber Ausfischy sehe man zum J. 1470 die Besitzer von Deblin, so auch über Blahoniew zu 1390, 1415 u. 1470; über Czernuwka zu 1350 u. 1390 gleichfalls; ferner über Czizel zu 1390 1406 u. 1415; über Gestrzabý zu 1390, 1415 u. 1470; über Holasiz zu 1390 ic., über Kattow zu denselben J.; dann über Marschow seit 1406, über Kelepetsch und Profatin seit 1390; über Herotiz seit 1415, zu 1666 u. 1693 aber die Besitzer von Bohantschiz, so auch über Zawist seit 1636, und schließlich über Lazanko, welches Kzgf. Przemisl dem Burggraf. von Eichhorn Stibor sammt der Benutzung des dasigen Eisenbergwerks überlassen (Urk. von dies. J. ohne Datum), seit 1358 die Besitzer von Lelekowitz, von Gurein (s. 1371) und Deblin (s. 1437).

Beschaffenheit. Die Größe dieses Körpers beträgt 19,602 Foch, 648 2/6 □ Kl. und die Oberfläche desselben ist mehr gebirgig als eben zu nennen. Die herrschende Gebirgsart hier sowol (namentlich bei Deblin), wie auf den benachbarten Tischnowitz, ist wahrscheinlich, der an mehreren Orten zu Tag liegende Gneis; nebstdem aber kommen Thon und Glimmerschiefer, und als Einlagerung Urtrapp, so wie Streckenweise der schönste weiße Urkalk vor ⁹¹⁾. Letzterer bildet bei Lazanko einen »Lapore« genannten Felsen, und liefert den nahen Gemeinden einen reinen, zu verschiedenen Bauten sehr geeigneten Kalk, der auch in der Nachbarschaft guten Absatz findet. Von andern Mineralien trifft man insbesondere bei Cipuwka, schwimmenden Asbest, gemeine Hornblende, dichten und gemeinen Feldspath, so wie gemeinen Hornstein vor. Bei Lazanko ist auch ein Eisenbergwerk, welches der Hschft. Neustabl und 2 Privata zur Ausschürfung überlassen ist und schon im J. 1236 betrieben wurde (s. oben). Im J. 1234 war auch bei Deblin ein St

⁸⁷⁾ VII. 8. 15. ⁸⁸⁾ VIII. 25. ⁸⁹⁾ XIII. 19. ⁹⁰⁾ XIV. 3. ⁹¹⁾ E. Mittheilungen 1824. S. 340.

bergwerk im starken Gange, wie man dies gleichfalls oben gesehen (s. Besitzer von Deblin). — Der »Swinoschitzer« Felsen, auch »Babylon« genannt (1/2 St. s. von gleichnam. D.) ist trigonometrisch auf 293,90 bestimmt.

Am Gewässer hat die Hsft., mit Ausnahme mehrerer unbedeutender Bäche, die Schwarzawa, welche von Tischnowitz kommt, die Gründe von Herotitz bespült, und auf das Eichhorner Gebiet übertritt; ferner die gleichfalls von Tischnowitz herübertretenden Bäche Libohuwka und Schinkowes, wovon ersterer beim Tischnowitzer Vorkloster, letzterer dagegen auf der Hst. Eichhorn in die Schwarzawa fällt; ferner den »Deblinerbach«, welcher 3 Dd. durchzieht und auf das Dom. Tischnowitz übergeht. — Von Teichen gibt es 4 s. g. »Himmelsteiche«, namentlich 2 in Bohantschitz, 1 in Gurein (von 9 Messen) und 1 in Kelekowitz (13 Mess.); sie sind mit Karpfenbrut besetzt.

Die Bevölkerung, insgesamt katholisch und mährischer Zunge, beträgt 5962 Seelen (2874 mnl. 3088 wbl.) und lebt vorzugsweise von den verschiedenen Zweigen der Landwirthschaft. Die zu landwirthschaftlichen Betriebe verwendete Bodenfläche beträgt

		obrigtfl.		unterthän.	
An Aekern	. 921 J.	983 $\frac{5}{8}$ □ Kl.	6912 J.	380 Kl.	
» Wiesen	. 188 »	1270 »	658 »	892 $\frac{2}{8}$ »	
» Hutweiden	41 »	1515 »	1711 »	558 $\frac{1}{8}$ »	
» Waldung	8631 »	192 »	536 »	1257 »	

Der Boden ist mittlerer Art, und hat in der Regel, Kalk, Thon und Sand zur Unterlage. Man baut darein alle 4 Getreidegattungen, Hülsen- und Knollengewächse und Rüben ic. mit Vortheil an, eben so auch Klee und Mengfutter. — Die obrigtfl. Waldung zählt 7 Meviere, und ist mit Laub- (Eichen, Buchen, Ahorn und Birken) und Nadelholz (Kärchen, Buchen, Kiefern, Tannen und Fichten) bestockt. Die Jagd ist niederer Art.

Der landwirthschaftliche Viehstand beträgt:

	obrigtfl.	unterth.
Pferde	8	432
Rinder	60	1111
Schafe	1100	1814 Stücke, mit

uß einer beträchtlichen Anzahl von Ziegen, Borsten- und edervieh. Die 2 obrigteitliche Meierhöfe sind in Gu-

des erstern nachgelassene Tochter Margareth ihren Gatten Szenek v. Kunstadt auf das daselbst ererbte Habe, nämlich auf die Burg Deblin, 1 Hof und Wälder und die dazu gehörigen DD. Kattow, Neudorf, Relepoczin, Czeczy, Zernowicze, Proseze, Holassicze, Podole, Zbyarcz, Blahonow, Pysitow und Gestborzycze in Gemeinschaft ²¹⁾, und trat gleichzeitig ihren BB. Waniel u. Szenek v. Lomn. (al. de Deblin) die Beste in Deblin nebst 1 Hof, wie auch 10 Mk. jährl. Zinses daselbst und in den DD. Czestka, Podole mit 1 Mühle, Zdiarcz, Kattow und Pysitow für ihre Lebensstage ab ²²⁾ Von den 3 BB. Benesß, Waniel und Szenek starb der erstgenannte um 1400, und Mtgf. Jobof gab 1406 dessen ihm heimgefallenen Antheil an diesem Gute dem jüng. Johann v. Lomniß, so wie die ihm nach der † Tochter Johann's von Debl., Agnes, nämlich 10 Mk. Zinses auf Deblin, Czestky, Marssowa und Kattow ²³⁾, und dieser (Brünn. Oberstämml.) verkauft 1415 die Burg Deblin mit D., Freihof und 2 Obßgärten, ferner die DD. Relepce, Czestky, Ernownicy, die Mühle unterhalb Herolticz, Marssow, Branyskow, in Zdiarcz 1 Insaßen, Czebłowicz, Hollassicz, Podole mit 2 Mühl., Proseze, Kattow, Rowawes, Gestrzebin, Blahonow mit Hof, in Schwalissow 1 Hof, 1 Teich in Deblin und 2 Wälder, nämlich: »Boryessyne« und »Dohetnyk« dem Ritter Artleb v. Wetherzow, welcher darauf seiner Gattin Margareth v. Hosszialkow 300 Mk. Witthum verschrieb ²⁴⁾, und 1437 von demselben Johann v. Lomn. dessen Ansprüche auf Łazan erhielt ²⁵⁾. Dieser muß es bald darauf an Johann v. Drahotusch (al. de Deblin) verkauft haben, weil dieser 1448 den Waniel v. Boskowitz darauf in Gemeinschaft nahm ²⁶⁾, was auch der letztere 1450 mit seinen Söhnen hinsichtlich der Burg Deblin und seines dasigen Habes that ²⁷⁾. Schließlich verkauften die BB. Wenzel, Albrecht und Jaroslaw v. Boskowitz für ihre minderjähr. Mitbruder Ladislaw um 1470 dieses Gut der Königsstadt Brünn, und zwar: die Burg Deblin sammt Städten und Hof, dann die DD. Lissky, Brunowsky (beide eingegangene Relepce, Pissczow, Trzeblowicze (eingegangen), Holasce Marssow, Branissow, Zbyarcze, Blahonow mit Hof, Psetyn, Kattow, Neudorf, Gestrzeby, Łazan, Antheil an Łaz

²¹⁾ III. 70. ²²⁾ III. 70. 77. ²³⁾ IV. 41. ²⁴⁾ VII. 8. ²⁵⁾ V. 22. ²⁶⁾ VIII. 71. ²⁷⁾ IX. 13.

Schwalffow, Ludwitow, Podole, Wesele und Dsoffh, aber der diesfällige Kaufbrief wurde erst 1504 in die Landtafel eingetragen ²⁹⁾. Ueber das freiherrlich nachher gräfliche Geschlecht, das sich nach Deblin genannt und bis in die 2te Hälfte des 18ten Jahrh. geblüht hatte, vergl. man die Artikel Dürnholz (Brünn.) und Alt-Hart (Znaim. Kreises).

3. Ktitzinkau (ehemals Cryseleyns). Dieses D. gehörte im J. 1309 den BB. Woyflaw und Martin (de Crysanellis, s. Abtei Tschnowitz), bald nachher kam es aber an das Saarer Stift, welches dasselbe 1416 sammt Gericht, Hof und 4 Lahn. für 40 Mk. Grosch. einem Ingram (v. Pernstein?) erblich verpfändete ³⁰⁾, und 1437 gehörte es wirklich dem Johann v. Pernstein, welcher darauf und mehrem andern DD. der Umgegend seiner Gattin Barbara v. Waldstein 38 Schk. jährl. Zinses verschrieb ³¹⁾. Nach Schwob ³¹⁾ hat das Stift dieses D. 1460 wieder eingekauft um es bald darauf wieder zu verkaufen. Es erstand dasselbe nochmals im J. 1504 von Wenzel Hadburg v. Bobeschowitz um 160 Schk. Grosch, und besaß es bis zum Beginn des 17ten Jahrh., wo es alle seine Besitzungen verlor und selbst einging. Es gehörte darauf zur Hft. Neustadt, von der es zur Wischauer Pfarrkirche 1663 gerichtlich abgetreten wurde. Von dieser löste es Katharina Apollonia Kratzer v. Schdnberg geb. von Rožmítal 1690 ein, und verkaufte es am 5. Okt. 1687 dem Kst. Ferdinand v. Dietrichstein sammt Glashütte und Mühle für 700 fl. rhn., der dasselbe gleich darauf an Dominik Ludreas Gf. v. Kannitz, und dieser (5. Nov. 1687) wieder dem Ritt. Martin Friedrich Prauskaer v. Freienfels für 2600 fl. rhn. überließ. Der letztere starb 1720 und seine nachgelassene Erben, Johann Christoph (auf Kösch, k. k. Obrath), Gottfried (bisch. Lehensrechtsbeisizer u. Kammersektor), und Anton v. Freienfels, dann Maria Theresia Wittw. v. Morawetz, Maria Isabella und Maria Josepha Wittw. v. Freienfels geb. v. Leiden, verkauften dieses Gut am 1. Jänn. 1722 dem Gf. Kasimir v. Werdenberg für 00 fl. rhn., dessen Bruder, Johann Philipp, es nach dem Tode übernahm, aber am 30. Sept. 1731 der Mutter, Maria Isabella, (geb. Gf. v. Lamberg), abtrat. Diese

²⁹⁾ XIII. 33. ³⁰⁾ D. Steinbach 12. Diplom. Samml. II. S. 143. ³¹⁾ B. L. VIII. 30. ³²⁾ Topogr. II. 178.

hinterließ es letztwillig ihrer Schwester Maria Polerina, verwittw. Gfin. v. Sonau, und diese verkaufte es am 29. Mai 1738 dem Gottfried Ignaz Gfen. v. Walldorf um 8000 fl. rhn., nach dessen Absterben es die Vormünder seiner Kinder am 14. Mai 1746 der Stadt Brünn für denselben Preis abließen. — Das ritterliche Geschlecht, welches sich nach diesem Gute im 14ten und 15ten Jahrh. nannte, war nicht hier, sondern im Süden des Kreises begütert.

4. **Lelekwitz** war ehemals ein eigenes Gut und gehörte einem sehr angesehenen adeligen Geschlechte, wie dies folgende Daten beweisen. Im J. 1342 besaßen es Hersch und Busko v. Lel. und ersterer war 1348 zugleich Richter beim Osm. Landrecht bis 1358, im folgenden J. aber bekleidete diese Würde sein Sohn Bussek v. Lel. bis 1365²²⁾. Jener trat 1358 dem Mtg. Johann das D. Rajan für das D. Rynaczowicz ab³³⁾, während seine Gattin Elisabeth von den BB. Jessel u. Bussek v. Lel. die Hälfte der Burg Lelekwitz, den halben Teich nebst 1 Pässele bei der Burg erkaufte²⁴⁾, und dieser verschrieb 1361 seiner Frau Anna 125 Mk. an Lelekwitz²⁵⁾. Im J. 1366 erkaufte Znatha v. Lel. mit sein Brud. Albert 1 dasigen Hof von Jessel v. Raiz für 4 Mk.²⁶⁾, und 3 J. später schenkte die Wittwe jenes Bussek, Gutka, ihr dasiges Witthum von 50 Mk. der Kommenabtei zu Daubrawnit²⁷⁾, und einigte sich 1368 wegen des Ueberrestes desselben mit Johann v. Mezericz, während jener Znatha sein Frau Eulalia auf der dasigen Best. und Hofe 250 Mk. verschrieb²⁸⁾. Er verkaufte 1371 auch 1 Hof mit 2 Gehöft in Rajan dem Paul v. Utychow, wie auch 2 Lahn. in Lelekwitz dem Bunek v. Rosticz, und eben damals hatte er mit seiner Frau Margareth 1 Hof mit 3 Lahn. in Lele., worauf er seiner Frau Margareth 100 Mk. verschrieb²⁹⁾. Der eben genannte Bunek überließ 1373 sein dasiges Eigen dem Mtg. Johann, und so auch die BB. Wssebor und Herrmann Raiz das ihre sammt der Hälfte des Kirchenpatronats, Ausnahme von 4 Mk. Zinses auf 4 Lahn., 2 Gehöft. und Schanths., welche sie dem Znatha v. Komitz verkauften. Gegenüber überließ 1378 Znatha v. Lele. seinen dasigen An

²²⁾ D. L. 1. sqq. u. 86. ²³⁾ B. L. (Durchweg) I. 12. ²⁴⁾ ²⁵⁾ 29. ²⁶⁾ Brun. distr. 20. ²⁷⁾ Lib. Matuss. de Stern. 6. ²⁸⁾ 7. ²⁹⁾ 25.

mit Ausnahme der 1/2 Burg, an Kuno v. Rychwald, und 1379 verlaufen Mir, Wssebor und Herrmann v. Kel. den dritten Theil der dasigen Burg nebst der Hälfte des Patronats u. Leiches einem Jessel, genannt Margaretha. Die Wittwe nach Bussel v. Lelek., Gytka, schenkte 1381 ihr Witthum auf Kel. von 300 Mk. dem Jessel v. Krzijanow, und die nach Znatha v. Kel., Eulalia, nahm auf das ihrige ihren Bruder Joh. Klamosska in Gemeinschaft ⁴⁰). Den Antheil Kunos v. Rychwald an diesem D. schenkten 1385 seine Söhne Kuno und Alfs einem Jessel Puffka, Hersch v. Kel. dagegen den seinen 1387 dem Wilhelm v. Sternberg. Die obige Eulalia brachte ihrem Gatten Ludwig v. Ubysson ihr Witthum auf Kel. zu, und dieser verschrieb ihr darauf und auf dem 3ten von Wssebor v. Ratz erkaufte Theil der dasigen Beste 200 Schk., verkaufte aber nach ihrem Tode dasselbe 1390 an Peter Hecht v. Kossicz, welcher dazu von Bussel v. Kel. auch 3 1/2 Lahn. und 1392 vom Hersch v. Lelek. den 3ten Theil der Beste und das D. erstand. Hersch behielt indes hier noch 1 Hof für sich, auf den er seiner Frau Dorothea 40 Mk. anwies ⁴¹). Alfs v. Kunstadt gab 1398 seinen dasigen aus 1 Wald, Wiesen und Antheil an Patronate bestehenden Theil dieses D. dem Jessel Puffka v. Kunst. ⁴²), aber 1410 schenkte Mgf. Jodok das Gut Kelekowiz sammt Beste, D., Wäldern, Leichen, Mühlen ic. was er »mit Waffengewalt und großen Kosten aus Räuberhänden gerissen,« dem Erhart v. Kunstadt auf Skal ⁴³), wogegen aber 1415 Hinek Hecht v. Strzilek Einsprache that ⁴⁴). Im J. 1420 hatte eine Dorothea v. Kel. auf dem dasigen reihofe noch ein Witthum, worauf sie ihre Söhne in Gemeinschaft nahm, und ein gleiches that 1437 hinsichtlich des ihr in daselbst Sophia v. Kunstadt mit ihrem Gemahl Johann Czimburg., so wie auch die Nonne in Daubrawnik, Margareth v. Lelek. mit Kuno v. Kunstadt bezüglich ihres vom Vater v. W. ererbten Eigens daselbst und in Esebrow. 10 J. ter verlaufen der Landeshauptmann Johann v. Czimburg und die Gattin Sophia die Beste und D. Lelek. sammt Hof, Parat, dem oben D. Kamenka und Zinsleuten in Esebrow, Johann Dupnil von Nietkowicz ⁴⁵), dessen Tochter

³⁹) II. 12. 13. 45. 50. 59. 63. ⁴¹) III. 3. 49. 50. 63. 77. 89. 94. ⁴²) IV. 2. ⁴³) V. 30. ⁴⁴) VII. 2. ⁴⁵) VIII. 2. 12. 28. 51.

Johanna und ihr Gatte Georg Raczel v. Wrdicz dieses Gut 1490, und zwar die Beste und D. Kelet. mit Patronat, die DD. Ryczprzowa, Edebrowa, Kazan mit Hof nebst den üben DD. Kamenka und Grumoka, dem Linhart v. Hora verkaufen, welcher einen Urban Kelet v. Staresedlo darauf in Gemeinschaft nahm ⁴⁶⁾. Dieses that 1504 auch Margareth v. Hora hinsichtlich ihres Gemahls Niklas v. Königsberg ⁴⁷⁾, und 1520 hinsichtlich des 2ten Johann Kolinsky v. Btiessicz ⁴⁸⁾, nach dessen Tode 1524 Johann Kuna v. Kunstadt dieses Gut (mit Beste, Hof, Patronat ic.) dem 3ten Gemahl jener Margareth, Johann Proczek v. Ezernie, abtrat, welche seiner Gattin 400 Schock Gr. darauf verschrieb ⁴⁹⁾, und 1527 von dem Dominikanerkloster in Brünn 1 Hof in Kelet. für 80 Grosch. jährlich Zinses verkaufte ⁵⁰⁾, aber 1544 die Beste und D. Kelet. mit Brau- und Malzhause, Mühle, Hof und Patron, ferner das D. Rozprzow und 3 Zinsleute in Edebrowan Wilhelm Waleczky v. Mirow verkaufte ⁵¹⁾. Schon 2 J. früher erstand die Stadt Brünn von den BB. v. Kunstadt einige Berge und Wälder daselbst sammt dem Graben hinter der Kirche für 200 fl. mähr. ⁵²⁾, und 1557 von den genannten Wilhelm Waleczky auch das Gut Keletowicz sammt allen obigen ⁵³⁾.

5. Wohantschitz. Ein Marsch v. Wohanczicz erscheint schon 1255 als Zeuge einer Urkunde für das Stift Saar ⁵⁴⁾; aber seitdem bis zum J. 1390, wo Paul Sylhers seiner Frau Margareth 50 Mk. auf dieses D. verschrieb ⁵⁴⁾, findet sich von keine Spur. Derselbe besaß es noch 1406 ⁵⁵⁾, aber 1438 schon ein Hassel v. Wohancz., der seiner Frau Elisabeth v. Litznowitz 50 Schk. Morgengabe darauf anwies ⁵⁶⁾, die wiederum 1446 ihre Söhne auf dieselbe in Gemeinschaft nahm ⁵⁷⁾. Im J. 1482 verschrieb Wenzel v. Wohancz. daselbst seiner Frau Margareth v. Horka 75 fl. mähr. als Heirathgut ⁵⁸⁾, 1492 besaß es Benedikt v. Wohancz., der 2 J. später das D. Skaliczka mit Hof und Mühle von Bratislaw v. Perstein erhielt ⁵⁹⁾. Er kaufte auch das D. Rossiczka sammt u. a., und verschrieb der Frau seines Sohnes Johann das 505 Schk. als Heirathgut ⁶⁰⁾, welcher letztere und seine

⁴⁶⁾ XII. 6. ⁴⁷⁾ XIV. 32. ⁴⁸⁾ XVI. 1. ⁴⁹⁾ XVII. 2. 5. ⁵⁰⁾ 4. ⁵¹⁾ XXII. 41. ⁵²⁾ 42. ⁵³⁾ XXIII. 3. ⁵⁴⁾ D. Etsch Diplom. Samml. II, p. 13. ⁵⁵⁾ B. L. (insgesamt) III. ⁵⁶⁾ IV. 30. ⁵⁷⁾ VIII. 21. ⁵⁸⁾ VIII. 21. 57. ⁵⁹⁾ XI. ⁶⁰⁾ XII. 31. 39. ⁶⁰⁾ XIV. 7.

Killas, Hynel und Burian. 1573 das D. und Hof Wohancz. mit der iden Beste, D. und Hof Skaliczka, dann Obst- und andere Gärten dem Johann-Berger v. Berg verkauften ⁶¹⁾, dessen Sohn Johann Christoph das Gut wegen Theilnahme an der Empörung (1620) verlor, worauf es Kais. Ferdinand II. am 18. Febr. 1626 dem Rathe und Oberhauptmanne des Dlm. Bischofs, Johann v. Melsing, und seiner Gattin Maria um 14,000 fl. rh. verkaufte ⁶²⁾. Des Letztern nachgelassene Wittwe, Maria, geb. v. Enzenberg, hinterließ es letztwillig 1629 der Elisabeth Berger v. Berg, welche dasselbe 1636, nämlich die DD. Wohantschitz, Zierotitz, Skaliczka und Zawist, sammt Rittersitz, Höfen, Mühlen und Brauhs. 1636 dem Gardehauptmann des Dlm. Bischofs, Alfons v. Castro (auf Kubanin und Stwolowa) und seiner Gattin Juliana geb. Columban v. Hochdam, für 12,000 fl. rh. verkaufte ⁶³⁾. Des Erkäufers Sohn und mähr. Landesburggraf, Franz Karl, überließ es sammt obigen DD. (darunter auch Herotitz, 2 Mühlen ic.) am 28. Juni 1666 dem Paul Albrecht v. Tryburg für 9200 fl. rh., welcher k. Kammer-Profurator in Mähren) es am 16. Jänn. 1675, sammt dem 1668 erkauften Gütl Milonitz, dem k. Rathe Heinrich Slawikowez v. Slawikowa um 15,500 fl. rh. verkaufte. Dieser starb 1680, und hinterließ das Gut seiner Wittwe Franziska Elisabeth geb. Freii. v. Osteschau, welche bald darauf einen Freih. Dubstky v. Křebomislitz eheligte und um 1690 starb, worauf das k. Landrecht dieses verschuldete Gut am 27. August 693 meistbietend dem Karl Mar. Löw v. Rozmital, und zwar: Johantschitz mit Schloßchen, Brau- und Brauntweinhof, DD. awist, Skaliczka mit 1 Hornmühle, Milonitz mit Mhof, die rezninger Mahl- und Sägemühle, das öde D. Herotitz mit em Mhof. und Schaffstall, für 20,000 fl. rh. verkaufte, und ser überließ es am 22. Mai 1700 um 22,000 fl. und 0 fl. rh. Schlüsselgeld der Stadt Brünn.

Von den einzelnen Dörfern lassen sich noch folgende Besitznachweisen:

6. Von Branschlow (Braniskow, Branissow, Branczkow). Im J. 1360 schenkt daselbst Ebyslaw v. Czesberg dem Eichhorner Burggrafen Jesek und seiner Frau Anna Sch. Grosch. als Heirathgut, aber 6 J. später verkauft es v. Ossowa seiner Frau Anna mehre DD., worunter auch

1) XXVI. 12. ⁶²⁾ XXXIV. 19. ⁶³⁾ XXXIV. 40. 71.

dieses, und gleichzeitig besaß auf der dassigen Mühle Dubeq von Wrbowicz 2 Grosch. jährl. Zinses, die er dem Hinet v. Ewerczowicz verkaufte ⁶⁴). Im J. 1387 einigt sich Emil v. Zwola mit seinem Bruder Hynet über seine Güter, worunter auch dieses D. war ⁶⁵), und beide verkaufen es 1392 sammt dem Kirchenpatronate an Ezenel v. Borowa, welcher darauf und auf Zwola seiner Frau Dffla 200 Mk. verschrieb ⁶⁶), die selbe 6 J. später ihren Söhnen Jesset, Hynet, Alß, Emyl und Ezenel schenkte ⁶⁷). Im J. 1415 war ein Theil des D. bei Deblin (s. oben); 1420 trat Johann Hlawacz v. Konow seinem Bruder Alß seine Ansprüche auf Zwola und Branyssow ab, und 1437 verkaufen die BB. Wenzel und Georg v. Krwarz beide DD. (in Brantiss. 1 Hof und 2 Mühlen) dem Peter v. Rossycza ⁶⁸). Im J. 1504 war es schon ganz bei Deblin (s. oben).

7. Lipowka (Lypowka). Im J. 1379 verkauft hier Waniel v. Boskowitz 1 Hof dem Bohunel v. Dobrawoda, welcher darauf seiner Frau Adelheid 25 Schock Groschen verschrieb ⁶⁹), und eben so viel wies auch derselbe Waniel 1409 auf diesem D. der Fran Proczek's v. Buzow, Katharina an ⁷⁰). Im J. 1557 verkaufte Ambros v. Ottersdorf dieses D. bei Stadt Brünn ⁷¹).

8. Neudorf. 1364 schenkte Pessel v. Neudorf seine auf dem Tode seiner Frau Margareth v. Leskowicz ihm zugefallene 95 Mk. auf mehren umliegenden DD. dem Budslaw v. Krasimirzicz ⁷²), und 1366 verkaufen Heinrich v. Dffowa mit Johann v. Bechina den BB. Raczel und Mir v. Hruboty die Hälfte von Neudorf sammt 1 Mühle für 33 Mk. ⁷³). 2 J. später verkauft Kowel v. Drahan die Wälder bei Neud. Mir v. Ugez, 2 Lahn. und die halbe Beste („Hradisce) den BB. Pessel und Hartmann v. Butowicz ⁷⁴). Im J. 1377 hatte auch Wanssel v. Ugez einem Antheil an diesem D., erstand dazu auch noch 1 Lahn nebst 1/3 des Kirchenpatronats daselbst von Proczek v. Lomnicz, trat hier aber in folgenden 1 1/2 Lahn. seiner Tochter Anna ab ⁷⁵). Im J. 1388

⁶⁴) B. Z. (durchaus) I. 27. District. Znolm. 16. 17. ⁶⁵) B. Z. ⁶⁶) III. 92. ⁶⁷) IV. 2. ⁶⁸) VIII. 1. 19. ⁶⁹) B. Z. II. ⁷⁰) VI. 2. ⁷¹) XXIII. 14. ⁷²) I. Lib. Wilhel. de Cas. 1. ⁷³) District. Brun. 16. ⁷⁴) Distr. Brun. 7. ⁷⁵) II. 13. 16.

hörte es zum Theil dem Hersß v. Ugezd, dessen Tochter⁷⁶⁾ noch 1390 ihr Heirathgut darauf besaß⁷⁶⁾; obwol der Theil des D. schon zu Deblin gehörte (s. oben).

9. Peschkow (Pysskow, Pesskow). Die Wittwe nach Albert v. Czirnowitz (Czernowka) hatte 1350 daselbst und in Mokra ihr Wittthum von 100 Ml.⁷⁷⁾, aber 1390 war das D. schon bei Deblin.

10. Staliczka. Kunta v. Stalicz. trat hier 1376 ihrem Gemahl Artleb v. Dobra 1 Hof und 1 Mühle ab⁷⁸⁾, und 1415 verkauft hier Bohumel v. Riemtschitz 1 1/2 Lahn. nebst 1 Mühle dem Theodorich v. Spranek, welcher dies sogleich an Ezech v. Kalnow veräußert, der auch 1416 1 Hof daselbst von einer gewissen Föna erstand⁷⁹⁾. Sein Sohn Johann und dessen Mutter Anna schenkten 1446 dieses D. sammt dem Hofe und Mühle einen Pechan (?) v. Czrnwiena, welcher seiner Frau Kaczna 20 Schk. Gr. darauf verschrieb⁸⁰⁾. Ihre Tochter Alena nahm 1492 den Bruder Joh. v. Stalicz. auf dieses D. sammt Hof u. Mühle in Gemeinschaft, ungeachtet des Widerspruchs Bratisslaw v. Pernstein, welchem K. Wladislaw 1491 das ihm nach jenen Pechan und dessen Frau Katharina zugefallene D. geschenkt hatte. Derselbe Bratisslaw hat es mit Hof und Mühle 1494 dem Benesß v. Wochanczicz abgetreten⁸¹⁾, bei welcher letzterm es seither verblieb.

11. Schwinoschitz (Swynossicz). Agatha v. Swynoss. trat ihre dasige Morgengabe 1349 einem Wenzel v. Stirnstein ab, welcher sie dem Bussel von Mosticz sogleich verkaufte⁸²⁾, und 1365 überließ Artleb v. Kleczan dieses D. seiner Frau Ursula im Werthe v. 300 Ml.⁸³⁾, 1373 aber verkaufte es dem Peter v. Kleczan⁸⁴⁾. Der Vormund der Kinder von letzterm verkauft das D. 1390 an Wssebor v. Raicz⁸⁵⁾, dessen Wittwe Margareth 1398 ihre Söhne Wssebor und Johann, auf ihr dasiges Heirathgut in Gemeinschaft nahm, von denen der erstere seiner Frau Anna 1406 hier sowol wie in Kl. Riemtschitz und Esbrow 150 Ml. Morgengabe verschrieb⁸⁶⁾. Nach seinem Tode verlaufen es 1415 seine Testamentsvollstrecker dem Waniel v. Bostowicz auf Czernahora, welcher der Frau Johannis v. Dbrzetin, Katharina, 50 Schk.

⁷⁶⁾ III. 5. 66. ⁷⁷⁾ I. 18. ⁷⁸⁾ II. 20. ⁷⁹⁾ VII. 4. 21. 23.

⁸⁰⁾ VIII. 41. ⁸¹⁾ XII. 19. 39. ⁸²⁾ I. 11. ⁸³⁾ I. 11. und

Prov. Brun. 5. ⁸⁴⁾ II. 11. ⁸⁵⁾ III. 71. ⁸⁶⁾ IV. 2, 35.

roschen darauf anwies⁸⁷⁾. Der Landeshauptmann Benzel v. Bostowiz und sein Bruder Benes verkaufte aber 1437 dieses D. sammt Beste, Hof und dem D. Kl. Niemczicz an Johann Wrsz v. Orjetin, welcher darauf seiner Frau Katharina 70 Ml. versichert⁸⁸⁾. Einer der Nachkommen des Letztern, mit Namen Johann Zawlss, veräußerte es sammt Hof und dem oben Kl. Niemczicz 1499 an Johann v. Hrochow⁸⁹⁾, und dieser wieder 1508 der Stadt Brünn⁹⁰⁾. — Ueber Ausfischy sehe man zum J. 1470 die Besitzer von Deblin, so auch über Blahoniew zu 1390, 1415 u. 1470; über Czernowka zu 1350 u. 1390 gleichfalls; ferner über Czizel zu 1390 1406 u. 1415; über Gestrzabý zu 1390, 1415 u. 1470; über Holasiz zu 1390 ic., über Kattow zu denselben JJ.; dann über Marschow seit 1406, über Relepetsch und Profatin seit 1390; über Herotiz seit 1415, zu 1666 u. 1693 aber die Besitzer von Bohantschiz, so auch über Zawist seit 1636, und schließlich über Lazanko, welches Mtg. Przemisl dem Burggraf. von Eichhorn Stibor sammt der Benutzung des dasigen Eisenbergwerks überlassen (Urk. von dies. J. ohne Datum), seit 1358 die Besitzer von Telekowiz, von Gurein (s. 1371) und Deblin (s. 1437).

Beschaffenheit. Die Größe dieses Körpers beträgt 19,602 Foch, 648 $\frac{2}{6}$ □ Kl. und die Oberfläche desselben ist mehr gebirgig als eben zu nennen. Die herrschende Gebirgsart hier sowol (namentlich bei Deblin), wie auf den benachbarten Lischnowiz, ist wahrscheinlich, der an mehreren Orten zu Tag liegende Gneis; nebstdem aber kommen Thon und Glimmerschiefer, und als Einlagerung Urtrapp, so wie streckenweise der schönste weiße Urkalk vor⁹¹⁾. Letzterer bildet bei Lazanko einen »Labor« genannten Felsen, und liefert den nahen Gemeinden einen reinen, zu verschiedenen Bauten sehr geeigneten Kalk, der auch in der Nachbarschaft guten Absatz findet. Von andern Mineralien trifft man insbesondere bei Cipuwka, schwimmenden Asbest, gemeine Hornblende, dichten und gemeinen Feldspath, so wie gemeinen Hornstein vor. Bei Lazanko ist auch ein Eisenbergwerk, welches der Hschft. Neustadt und 2 Privaten zur Ausschürfung überlassen ist und schon im J. 1236 betrieben wurde (s. oben). Im J. 1234 war auch bei Deblin ein Sü

⁸⁷⁾ VII. 8. 15. ⁸⁸⁾ VIII. 25. ⁸⁹⁾ XIII. 19. ⁹⁰⁾ XIV. 3. ⁹¹⁾ © Mittheilungen 1824. S. 340.

bergwerk im starken Gange, wie man dies gleichfalls oben gesehen (s. Besitzer von Deblin). — Der »Swinoschitzer« Fel-
sen, auch »Babylone« genannt (1/2 St. s. von gleichnam. D.)
ist trigonometrisch auf 293,90 bestimmt.

Am Gewässer hat die Hsft., mit Ausnahme mehrerer
unbedeutender Bäche, die Schwarzawa, welche von Tischnowiz
kommt, die Gründe von Herotiz bespült, und auf das
Eichhorne Gebiet übertritt; ferner die gleichfalls von Tischno-
wiz herübertretenden Bäche Libohuwka und Schinkowek,
wovon ersterer beim Tischnowitzer Vorkloster, letzterer dagegen
auf der Hst. Eichhorn in die Schwarzawa fällt; ferner den
»Deblinerbach«, welcher 3 D. durchzieht und auf das
Dom. Tischnowiz übergeht. — Von Teichen gibt es 4 s. g.
»Himmelsteiche«, namentlich 2 in Bohantschitz, 1 in Gurein
(von 9 Regen) und 1 in Kelekowiz (13 Mesp.); sie sind mit
Karpfenbrut besetzt.

Die Bevölkerung, indgesammt katholisch und mähr-
rischer Zunge, beträgt 5962 Seelen (2874 mnl. 3088 wbl.)
und lebt vorzugsweise von den verschiedenen Zweigen der Land-
wirthschaft. Die zu landwirthschaftlichen Betriebe verwendete
Bodenfläche beträgt

	obrigtfl.		unterthän.	
An Aekern	921 J.	983 $\frac{1}{2}$ □ Kl.	6912 J.	380 Kl.
> Wiesen	188	> 1270	> 658	> 892 $\frac{2}{5}$
> Hutweiden	41	> 1515	> 1711	> 558 $\frac{1}{6}$
> Waldung	8631	> 192	> 536	> 1257

Der Boden ist mittlerer Art, und hat in der Regel,
Kalk, Thon und Sand zur Unterlage. Man baut darein alle
4 Getreidegattungen, Hülsen- und Knollengewächse und Rüben ic.
mit Vortheil an, eben so auch Klee und Mengfutter. — Die
obrigtfl. Waldung zählt 7 Reviere, und ist mit Laub- (Eichen,
Buchen, Ahorn und Birken) und Nadelholz (Kärchen, Buchen,
Kiefern, Tannen und Fichten) bestockt. Die Jagd ist nie-
derer Art.

Der landwirthschaftliche Viehstand beträgt:

	obrigtfl.	unterth.
Pferde	8	432
Rinder	60	1111
Schafe	1100	1814 Stücke, mit

Ausfluß einer beträchtlichen Anzahl von Ziegen, Borsten- und
Federvieh. Die 2 obrigkeitliche Meierhöfe sind in Gu-

rein und Bohantſchitz; der letztere iſt dormal zeitweilig verpachtet. Die Obſtbauzucht (Äpfel, Birnen, Pflaumen und Kiſchen) betreiben die Gemeinden Žernovka und Peſchov in freiem Felde, die andern hingegen meiſt in eingefriedeten Gärten. Die Bienenzucht verfällt ſeit mehren Jahren immer mehr.

Mit Gewerben beſchäftigen ſich 216 Profeſſionisten, worunter 10 Muller, 4 Brotbacker, 1 Brauer, 2 Branntweimbrenner, 5 Gaſtwirthe, 2 Glaſer, 21 Huſſchmiede, 22 Kaſt- und Ziegelbrenner, 2 Schloſſer, 6 Liſchler, 20 Schuſter, 31 Schneider, 7 Wagner, 6 Sagemuller, 1 Sattler, 1 Buchſenmacher, 2 Pottascheſieder, 11 Weber u. u. Zum Handelsſtande gehort 1 vermifchte Waarenhandlung in Deblin. — In Surein iſt 1 obrgktl. Pottaschehutte mit 1 Keffel, welche 50 Cent., und in Krzizinkan eine zweite gleichfalls mit 1 Keffel, welche 30 Cent. Pottasche jahrlich erzeugt.

An Straſſen hat dieſes Dominium die von Brunn uber Lipovka u. nach Bohmen fuhrende Poſtſtraſſe, und die mit derſelben verbundene durch Surein nach Liſchnowitz gebahnte Handelsſtraſſe, nebst mehren gut unterhaltenen Landwegen. Die nachſte Poſt iſt in Lipovka.

In den Trivialschulen zu Surein, Leletowitz, Lipovka, Deblin und Lažanto erhalt die Jugend den nothigen Unterricht; 15 Arme Unterſtutzung aus den Armenanſtalten bei den 4 Pfrunden, deren Stammvermogen 715 fl. betragt, und fur die Geſundheit ſorgt 1 Wundarzt in Surein nebst 8 Hebammen in den einzelnen Gemeinden.

Ortbeſchreibung. 1. Surein (mahr. Kurzim), ein an der hierdurch nach Liſchnowitz fuhrenden Handelsſtraſſe und am Fue eines Berges eben gelegener, von Brunn $1\frac{3}{4}$ M. wnw. entfernter Markt von 168 H. und einer Bevolkerung von 1003 S. (483 mnl. 520 wbl.), welche 1475 Joch 975 □ Kl. Aecker, 160 J. 1255 □ Kl. Wiefen, 250 J. 353 □ Kl. Hutweiden und einen Viehſtand von 89 Pfd., 14 Ochſ., 209 Kuhen nebst 1203 Schafen beſitzen. Hier iſt 1. obrgktl. Schlo, wovon der Sitz des Wirthſchaftsamtes, 1 unter Patronat des Brunner Biſchofs ſtehende Pfarre, Kirche und Schule, ſo wie obrgktl. Wdhof., Brau- und Wirthshaus. Die Kirche, mit welcher auch das gleichnamige Dekanat verbunden iſt²⁾, und zu deren Sprengel noch die DD. Mahr. Kunitz,

²⁾ Zum Sureiner Dekanate gehoren die Pfarren: Liſchno-

Inatschowitz und Zingendorf gehören, ist der hl. Magdalena geweiht, hat 4 Altäre mit guten Blättern von Endlinger (d. Hochaltarblatt), Stern (d. hh. Theresia und Anton) und Winterhalter (d. hl. Kreuzes), und wurde 1770 von eigenem Vermögen neu erbaut. Daß hier schon um 1230 eine Kirche bestand, deren Patronat sammt dem zu ihr gehörigen Zehent mit der Brünnner St. Peterskirche vereinigt wurde, hat man bereits oben (s. Besitzer) bemerkt. Der Ort, welcher am 12. April 1825 größtentheils abbrannte ⁹³⁾, hat übrigens 1 obrgtkl. und 1 Gemeinde-Wirthshs. und 4 Jahrmärkte, nämlich am Montag nach Fabian und Sebastian, Montag nach Georg, an Maria Magdalena und Montag nach Allerheiligen.

2. Deblin, 3 1/2 St. sw. vom Amtsorte, theils auf einem Hügel, theils im Thale gelegener Markt von 122 H., mit 856 E. (415 mnl. 441 wbl.), einem Grundbesitz von 734 J. 1381 □ Kl. Acker, 48 J. 533 □ Kl. Wiesen, 193 J. 1544 □ Kl. Hutweiden, 112 J. 218 □ Kl. Waldung und einem Viehstand von 19 Pfd., 59 Ochsen, 104 Kühen und 120 Schafen. Nebst 1 obrgtkl. Schlosse und 1 Wirthshause ist hier auch eine dem hl. Niklas geweihte, mit 3 Altären versehene Pfarrkirche (2 Glocken führen die Jahreszahlen 1481 und 1562) und Schule, welche unter obrgtkl. Schutze stehen. Eingepf. und eingeschult sind hierher noch die DD. Branschow, Herotitz, Peshow, Ausosch, Relepetsch, Czernuwka, Czizel, Gestrabý, Neudorf, Prosatin, Blahoniew und Gabrda. Schon im 13. Jahrh. war hier eine Pfarre, deren Patronat 1294 der teutsche Orden erhielt ⁹⁴⁾, aber von weitem Schicksalen derselben ist nichts bekannt. Im 14. und 15. Jahrh. bestand daselbst eine Burg (s. Besitzer), von der kaum eine Spur zu finden, und im 16. ein Silberbergwerk unter dem Namen »Danielsberge«, worauf K. Ferdinand I. 1531 der Stadt Brünn die Bergfreiheit ertheilte ⁹⁵⁾. Uebrigens hat das Städtchen, welches schon 1470 Marktgerichtigkeit besaß (s. oben), 4 Jahrmärkte, und zwar an Maria Heimsuchung, Montag nach Verkündigung Christi, an

witz, Surein, Augesd, Branan, Lipuwka, Eichhorn-Butischts, Deblin und Teutsch-Rüniz; ferner die Lokalien: Drasow, Lajanfo, Smatossau, Tschubin und Borkloster in Tischnowitz.
⁹³⁾ Der diesfallige Schaden wurde auf 44,984 fl. geschätzt.
⁹⁴⁾ S. oben die Besitzer. ⁹⁵⁾ Urf. ddo. zu Augsburg 20. Nov.

Gallus und am Tage der unschuldigen Kinder. Im J. 1784 wurde der hiesige obgkfl. Rhof. unter 20 neue Ansiedler vertheilt.

Dörfer. 3. **Ausoschy** (Ausosy, ehemals Ososy), 3 1/2 St. w. auf einem Hügel, mit 12 H. und 90 E. (43 mnl. 47 wbl.).

4. **Blahoniow**, 4 1/2 St. w. im Thale zwischen Wäldern, zählt nur 3 H., mit 22 E. (9 mnl. 13 wbl.).

5. **Branschkow** (Bransskow, chem. Branýskow), 3 1/2 St. w. auf einem Hügel, hat 18 H. mit 90 E. (45 mnl. 45 wbl.). Im 14. Jahrh. bestand hier eine Pfarre (s. dess. Besitzer), die sammt der Kirche spurlos verschwand.

6. **Czernuwka**, 2 1/2 St. w. im Thale, mit 9 H. und 54 E. (28 mnl. 26 wbl.).

7. **Czischek** (Czizek, ehem. Czysstý), 3 1/2 St. w. in einer Schlucht, zählt 13 H. mit 75 E. (42 mnl. 33 wbl.).

8. **Gestrzaby**, 5 St. w. auf einem Hügel, hat 31 H. mit 189 E. (91 mnl. 98 wbl.).

9. **Herotiz** (Herotice), 3 St. wsw. auf einem Hügel zwischen Wäldern, mit 30 H. und 149 E. (84 mnl. 65 wbl.) Im J. 1693 war es verödet ⁹⁶⁾, und 1784 wurde der dasige obgkfl. Rhof. aufgelöst und unter 6 Ansiedler vertheilt.

10. **Hollasitz** (Holasice), 2 2/4 St. s. auf einer Anhöhe im Walde, hat 6 H. und 45 E. (19 mnl. 26 wbl.).

11. **Kattow**, 5 St. w. auf einer Anhöhe, von 26 H., mit 156 E. (77 mnl. 79 wbl.).

12. **Krzizinkau** (Krzizinkow), 5 St. wsw. auf einem Hügel, bildet ein eigenes Gut, und zählt in 54 H. 318 E. (151 mnl. 167 wbl.). Hier bestand ehemals 1 Ritterstz nebst 1 Rhof., welcher letztere 1784 aufgelöst und unter 16 Ansiedler vertheilt wurde. Der Ort ist nach Krzowý (Ramiesch-Defan.) eingepf. u. eingeschult.

13. **Laschanko** (Lazanký), 3 St. s. auf einer Anhöhe, mit 78 H. und 491 E. (227 mnl. 264 wbl.). Hier ist eine von k. k. Klagsfonds 1785 gestiftete und seinem Schutze unterstehende Lokalie mit Schule, deren der hh. Dreifaltigkeit geweihte alte Kirche mit 1 Altar 1786 auf Kosten des Patrons erweitert und mit einem Thurme versehen wurde, worin man 2 Glocken aus den J. 1528 und 1534 antrifft. ~~Eine~~

⁹⁶⁾ S. Besitzer von Bohanský.

gepflanzt sind hierher noch die DD. Marschow u. Holsch. Daß in der Nähe dieses D. auf Eisenerz gebaut wird, haben wir bereits oben (s. Beschaffenheit) bemerkt, und fügen nur noch bei, daß der Mtgf. Przmisl schon 1236 die Einkünfte von diesem D. und dem dasigen Eisenbergwerk dem Eichhorner Burggrafen Etibor abtrat.⁹⁷⁾

14. **Lelekowitz (Lelekowice)**, 1 St. ö. im freundlichen Thale, hat 77 H. mit 478 E. (227 mnl. 251 wbl.), 1 Schule und 1 der Branauer Pfarrkirche (dahin ist auch das D. eingepf.) unterstehende und dem hhl. Philipp und Jakob gewidmete Kirche mit 1 Altar und 1 Glocke vom J. 1515. 2 darin befindliche Grabchriften besagen, daß 1547 Dienstags vor Wenzeslai die Gattin des Ritt. Joh. Wilhelm Waleczyk v. Mirow, Katharina v. Rynast, und 1551 Sonntags vor Bartholomäi dieser selbst gestorben sind und hier begraben liegen. Daß hier schon 1358 eine Burg, 1373 eine Pfarre, und außerdem 1544 — 1557 auch noch 1 Brau- und Malzhö. bestanden, ersieht man aus der Besitzerfolge dieses D.; von ersterer haben sich auf dem Hügel in der Nähe der Kirche bis jetzt nur einige unterirdische Gewölbe erhalten. Ein zu diesem D. gehöriges Wirthshö. steht hart an der Poststraße, und 1 obrgkfl. Mhof wurde 1784 aufgelöst und dessen Gründe unter Ansiedler vertheilt, woraus das D. Zinzendorf entstand.

15. **Lipuwka**, 1 1/4 St. n. auf einer Anhöhe und nahe an der Poststraße nach Böhmen, zählt 67 H. mit 388 E. (194 mnl. 194 wbl.). Hier ist 1 von der Obrgk. 1733 gestiftete und ihrem Schutze unterstehende Pfarre, Schule und 1750 von Patron neu erbaute, der hl. Cäcilia gewidmete und mit 3 Altären versehene Kirche, zu der noch die DD. Swinoschiz, Korzitschow und Lajan eingepf. sind. Ein zu diesem D. gehöriges Wirthshö. liegt hart an der Poststraße und dabei besteht seit 1784 die k. k. Post.

16. **Marschow (Marssow)**, 3 1/2 St. sw. im tiefen Thale, zählt 60 H. mit 352 E. (165 mnl. 187 wbl.).

17. **Nellepertsch (Nelepecz ehem. Nelepczie)**, 3 St. nw. theils auf einer Anhöhe theils im Thale, mit 8 H. und 2 E. (21 mnl. 21 wbl.).

18. **Neudorf (Nowa Wes)**, 5 St. w. auf einer Anhöhe, zählt in 25 H. 173 E. (90 mnl. 83 wbl.). Hier war

⁹⁷⁾ Urf. ddo. in Tuschnowicz.

Johanna und ihr Gatte Georg Raczek v. Mrdicz dieses Gut 1490, und zwar die Beste und D. Kelek. mit Patronat, die D.D. Nyczyrzowa, Esebrowa, Rajan mit Hof nebst den eben D.D. Kamenska und Erumoka, dem Linhart v. Hora verkauften, welcher einen Urban Nefel v. Staresedlo darauf in Gemeinschaft nahm ⁴⁶). Dieses that 1504 auch Margareth v. Hora hinsichtlich ihres Gemahls Niklas v. Königsberg ⁴⁷), und 1520 hinsichtlich des 2ten Johann Kolinsky v. Btiessicz ⁴⁸), nach dessen Tode 1524 Johann Kuna v. Kunstadt dieses Gut (mit Beste, Hof, Patronat ic.) dem 3ten Gemahl jener Margareth, Johann Proczek v. Ezernie, abtrat, welche seiner Gattin 400 Schock Gr. darauf verschrieb ⁴⁹), und 1527 von dem Dominikanerkloster in Brünn 1 Hof in Kelek. für 80 Grosch. jährlich Zinses verkaufte ⁵⁰), aber 1544 die Beste und D. Kelek. mit Brau- und Malzhaus, Mühle, Hof und Patron, ferner das D. Nozyrzow und 3 Zinsleute in Esebrowan Wilhelm Waleczky v. Mirow verkaufte ⁵¹). Schon 2 J. früher erstand die Stadt Brünn von den BB. v. Kunstadt einige Berge und Wälder daselbst sammt dem Graben hinter der Kirche für 200 fl. mähr. ⁵²), und 1557 von den genannten Wilhelm Waleczky auch das Gut Kelekowicz sammt allen obigen ⁵³).

5. Wohantschitz. Ein Marsch v. Wohanczicz erscheint schon 1255 als Zeuge einer Urkunde für das Stift Saar ⁵⁴), aber seitdem bis zum J. 1390, wo Paul Sylhers seiner Frau Margareth 50 Mk. auf dieses D. verschrieb ⁵⁴), findet sich davon keine Spur. Derselbe besaß es noch 1406 ⁵⁵), aber 1437 schon ein Hassel v. Bohancz., der seiner Frau Elisabeth v. Zisknowitz 50 Schk. Morgengabe darauf anwies ⁵⁶), die wiederum 1446 ihre Söhne auf dieselbe in Gemeinschaft nahm ⁵⁷). Im J. 1482 verschrieb Wenzel v. Bohancz. daselbst seiner Frau Margareth v. Horka 75 fl. mähr. als Heirathgut ⁵⁸), und 1492 besaß es Benedikt v. Bohancz., der 2 J. später das D. Skaliczka mit Hof und Mühle von Bratislaw v. Perstein erhielt ⁵⁹). Er kaufte auch das D. Rossiczka sammt u. a., und verschrieb der Frau seines Sohnes Johann das 505 Schk. als Heirathgut ⁶⁰), welcher letztere und seine

⁴⁶) XII. 6. ⁴⁷) XIV. 32. ⁴⁸) XVI. 1. ⁴⁹) XVII. 2. 5. ⁵⁰) I. 4. ⁵¹) XXII. 41. ⁵²) 42. ⁵³) XXIII. 3. ⁵⁴) D. Steinh. Diplom. Samml. II, p. 13. ⁵⁵) R. L. (insgesamt) III. ⁵⁶) IV. 30. ⁵⁷) VIII. 21. ⁵⁸) VIII. 21. 57. ⁵⁹) XI. ⁶⁰) XII. 31. 39. ⁶⁰) XIV. 7.

Niklas, Hynel und Burian. 1573 das D. und Hof Wohancz. mit der oben Beste, D. und Hof Skaliczka, dann Obst- und andere Gärten dem Johann-Berger v. Berg verkauften ⁶¹⁾, dessen Sohn Johann Christoph das Gut wegen Theilnahme an der Empörung (1620) verlor, worauf es Kais. Ferdinand II. am 18. Febr. 1626 dem Rathe und Oberhauptmanne des Dlm. Bischofs, Johann v. Melsing, und seiner Gattin Maria um 14,000 fl. rh. verkaufte ⁶²⁾. Des Letztern nachgelassene Wittwe, Maria, geb. v. Enzenberg, hinterließ es letztwillig 1629 der Elisabeth Berger v. Berg, welche dasselbe 1636, nämlich die DD. Wohantschitz, Zierotitz, Skaliczka und Jawist, sammt Rittersitz, Höfen, Mühlen und Brauhö. 1636 dem Gardehauptmann des Dlm. Bischofs, Alfons v. Castro (auf Rubanin und Stwołowa) und seiner Gattin Juliana geb. Columban v. Hochdam, für 12,000 fl. rh. verkaufte ⁶³⁾. Des Erkäufers Sohn und mähr. Landesburggraf, Franz Karl, überließ es sammt obigen DD. (darunter auch Herotitz, 2 Mühlen etc.) am 28. Juni 1666 dem Paul Albrecht v. Tryburg für 9200 fl. rh., welcher (f. Kammer-Procurator in Mähren) es am 16. Jänn. 1675, sammt dem 1668 erkauften Gütl Milonitz, dem f. Rathe Heinrich Slawikowez v. Slawikowa um 15,500 fl. rh. verkaufte. Dieser starb 1680, und hinterließ das Gut seiner Wittwe Franziska Elisabeth geb. Freii. v. Osteschau, welche bald darauf einen Freih. Dubsky v. Trebomissitz eheligte und um 1690 starb, worauf das f. Landrecht dieses verschuldete Gut am 27. August 1693 meißbietend dem Karl Mar. Löw v. Rozmital, und zwar: Wohantschitz mit Schloßchen, Brau- und Branntweinhö., DD. Jawist, Skaliczka mit 1 Hornmühle, Milonitz mit Mhof., die Freznitzer Mahl- und Sägemühle, das öde D. Herotitz mit dem Mhof. und Schaffstall, für 20,000 fl. rh. verkaufte, und dieser überließ es am 22. Mai 1700 um 22,000 fl. und 00 fl. rh. Schlüsselgeld der Stadt Brunn.

Von den einzelnen Dörfern lassen sich noch folgende Besitz-
nachweisen:

6. Von Branschkow (Braniskow, Branissow, Branczkow). Im J. 1360 schenkt daselbst Sdyelaw v. Echeberg dem Eichhorner Burggrafen Jessel und seiner Frau Anna Schf. Grosch. als Heirathgut, aber 6 J. später verkauft er v. Dffowa seiner Frau Anna mehre DD., worunter auch

⁶¹⁾ XXVI. 12. ⁶²⁾ XXXIV. 19. ⁶³⁾ XXXIV. 40. 71.

dieses, und gleichzeitig besaß auf der dasigen Mühle Dubecz von Wrbowicz 2 Grosch. jährl. Zinses, die er dem Hinet v. Emierczowicz verkaufte ⁶⁴⁾). Im J. 1387 einigt sich Emil v. Zwola mit seinem Bruder Hynet über seine Güter, worunter auch dieses D. war ⁶⁵⁾, und beide verkaufen es 1392 sammt dem Kirchenpatronate an Ezenet v. Borowa, welcher darauf und auf Zwola seiner Frau Dffla 200 Mk. verschrieb ⁶⁶⁾, die selbe 6 J. später ihren Söhnen Jessel, Hynet, Alß, Emyl und Ezenet schenkte ⁶⁷⁾. Im J. 1415 war ein Theil des D. bei Deblin (s. oben); 1420 trat Johann Hlawacz v. Konow seinem Bruder Alß seine Ansprüche auf Zwola und Bransffow ab, und 1437 verkaufen die BB. Wenzel und Georg v. Krawarz beide DD. (in Braniff. 1 Hof und 2 Mühlen) dem Peter v. Rossyczka ⁶⁸⁾. Im J. 1504 war es schon ganz bei Deblin (s. oben).

7. Lipuwka (Lypowka). Im J. 1379 verkauft hier Waniel v. Bostowiz 1 Hof dem Bohunet v. Dobrawoda, welcher darauf seiner Frau Adelheid 25 Schock Groschen verschrieb ⁶⁹⁾, und eben so viel wies auch derselbe Waniel 1409 auf diesem D. der Frau Proczek's v. Buzow, Katharina an ⁷⁰⁾. Im J. 1557 verkaufte Ambros v. Ottersdorf dieses D. bei Stadt Brunn ⁷¹⁾.

8. Neudorf. 1364 schenkte Pessel v. Neudorf seine nach dem Tode seiner Frau Margareth v. Lelekowicz ihm zugefallene 95 Mk. auf mehren umliegenden DD. dem Bubslaw v. Rafmirzicz ⁷²⁾, und 1366 verkaufen Heinrich v. Dffowa mit Johann v. Bechina den BB. Raczet und Mir v. Hlubofy die Hälfte von Neudorf sammt 1 Mühle für 33 Mk. ⁷³⁾. 2 J. später verkauft Lowet v. Drahan die Wälder bei Neudorf. Mir v. Ugez, 2 Kah. und die halbe Beste („Hradiscye) ab den BB. Pessel und Hartmann v. Bulowicz ⁷⁴⁾. Im J. 1377 hatte auch Mayffel v. Ugez einem Antheil an diesem D., erstand dazu auch noch 1 Kahn nebst 1/3 des Kirchenpatronatselbst von Proczek v. Lomnicz, trat hier aber in folgenden J. 1 1/2 Kah. seiner Tochter Anna, ab ⁷⁵⁾. Im J. 1358

⁶⁴⁾ B. Z. (durchaus) I. 27. District. Znolm. 16. 17. ⁶⁵⁾ H. ⁶⁶⁾ III. 92. ⁶⁷⁾ IV. 2. ⁶⁸⁾ VIII. 1. 19. ⁶⁹⁾ B. Z. II. ⁷⁰⁾ VI. 2. ⁷¹⁾ XXIII. 14. ⁷²⁾ I. Lib. Wilhel. de Cam 1. ⁷³⁾ District. Brun. 16. ⁷⁴⁾ Distr. Brun. 7. ⁷⁵⁾ II. 13. 16.

hörte es zum Theil dem Herzs v. Ugezd, dessen Tochter⁷⁶⁾ noch 1390 ihr Heirathgut darauf besaß⁷⁶⁾, obwohl der g. Theil des D. schon zu Deblin gehörte (s. oben).

9. Peshkow (Pysskow, Pesskow). Die Wittve nach Albert v. Czirnowicz (Czernowka) hatte 1350 daselbst und in Motra ihr Witthum von 100 Ml.⁷⁷⁾, aber 1390 war das D. schon bei Deblin.

10. Staliczka. Kunta v. Stalicz. trat hier 1376 ihrem Gemahl Artleb v. Dora 1 Hof und 1 Mühle ab⁷⁸⁾, und 1415 verkauft hier Bohunek v. Niemtschiz 1 1/2 Lahn. nebst 1 Mühle dem Theodorich v. Spranek, welcher dies sogleich an Czech v. Kalnow veräußert, der auch 1416 1 Hof daselbst von einer gewissen Föna erstand⁷⁹⁾. Sein Sohn Johann und dessen Mutter Anna schenkten 1446 dieses D. sammt dem Hofe und Mühle einen Pechan (?) v. Czrnwiena, welcher seiner Frau Kaczna 20 Schk. Gr. darauf verschrieb⁸⁰⁾. Ihre Tochter Alena nahm 1492 den Bruder Joh. v. Stalicz. auf dieses D. sammt Hof u. Mühle in Gemeinschaft, ungeachtet des Widerspruchs Wratislaw v. Pernstein, welchem K. Wladislaw 1491 das ihm nach jenen Pechan und dessen Frau Katharina zugefallene D. geschenkt hatte. Derselbe Wratislaw hat es mit Hof und Mühle 1494 dem Benes v. Wochancicz abgetreten⁸¹⁾, bei welsch letzterm es seither verblieb.

11. Schwinoschiz (Swynossicz). Agatha v. Swynoss. trat ihre dasige Morgengabe 1349 einem Wenzel v. Stirnstein ab, welcher sie dem Bussel von Mosticz sogleich verkaufte⁸²⁾, und 1365 überließ Artleb v. Kleczan dieses D. seiner Frau Ursula im Werthe v. 300 Ml.⁸³⁾, 1373 aber verkaufte es dem Peter v. Kleczan⁸⁴⁾. Der Vormund der Kinder von letzterm verkauft das D. 1390 an Wssebor v. Raicz⁸⁵⁾, dessen Wittve Margareth 1398 ihre Söhne Wssebor und Johann, auf ihr dasiges Heirathgut in Gemeinschaft nahm, von denen der erstere seiner Frau Anna 1406 hier sowol wie in Kl. Niemtschiz und Esbrow 150 Ml. Morgengabe verschrieb⁸⁶⁾. Nach seinem Tode verkaufen es 1415 seine Testamentsvollstrecker dem Waniel v. Boskowicz auf Czernahora, welcher der Frau Johann v. Dbrzetin, Katharina, 50 Schk.

⁷⁶⁾ III. 5. 66. ⁷⁷⁾ I. 18. ⁷⁸⁾ II. 20. ⁷⁹⁾ VII. 4. 21. 23.

⁸⁰⁾ VIII. 41. ⁸¹⁾ XII. 19. 89. ⁸²⁾ I. 11. ⁸³⁾ I. 11. und

Prov. Brun. 5. ⁸⁴⁾ II. 11. ⁸⁵⁾ III. 71. ⁸⁶⁾ IV. 2, 35.

roschen darauf anwies ⁸⁷⁾. Der Landeshauptmann Wenzel v. Bostowitz und sein Bruder Beneš verkauften aber 1437 dieses D. sammt Beste, Hof und dem D. Kl. Niemczicz an Johann Wrš v. Držetin, welcher darauf seiner Frau Katharina 70 Mt. versichert ⁸⁸⁾. Einer der Nachkommen des Letztern, mit Namen Johann Žavřs, veräußerte es sammt Hof und dem oben Kl. Niemczicz 1499 an Johann v. Hrochov ⁸⁹⁾, und dieser wieder 1508 der Stadt Brünn ⁹⁰⁾. — Ueber Ausfisch siehe man zum J. 1470 die Besitzer von Deblin, so auch über Blahoniov zu 1390, 1415 u. 1470; über Czernovka zu 1350 u. 1390 gleichfalls; ferner über Czizek zu 1390 1406 u. 1415; über Gestržabý zu 1390, 1415 u. 1470; über Holasiz zu 1390 u., über Kattow zu denselben J.; dann über Marschow seit 1406, über Relepetsch und Prosatin seit 1390; über Herotiz seit 1415, zu 1666 u. 1693 aber die Besitzer von Wohantschiz, so auch über Žavřs seit 1636, und schließlich über Łazanko, welches Křf. Przemisl dem Burggraf. von Eichhorn Stibor sammt der Benutzung des dasigen Eisenbergwerks überlassen (Urk. von dies. J. ohne Datum), seit 1358 die Besitzer von Kelekowitz, von Gurein (s. 1371) und Deblin (s. 1437).

Beschaffenheit. Die Größe dieses Körpers beträgt 19,602 Foch, 648 $\frac{2}{3}$ □ Kl. und die Oberfläche desselben ist mehr gebirgig als eben zu nennen. Die herrschende Gebirgsart hier sowol (namentlich bei Deblin), wie auf den benachbarten Tischenowitz, ist wahrscheinlich, der an mehreren Orten zu Tag liegende Gneis; nebstdem aber kommen Thon und Stimmerschiefer, und als Einlagerung Urtrapp, so wie streckenweise der schönste weiße Urkalk vor ⁹¹⁾. Letzterer bildet bei Łazanko einen »Labore« genannten Felsen, und liefert den nahen Gemeinden einen reinen, zu verschiedenen Bauten sehr geeigneten Kalk, der auch in der Nachbarschaft guten Absatz findet. Von andern Mineralien trifft man insbesondere bei Lipowitz, schwimmenden Asbest, gemeine Hornblende, dichten und gemeinen Feldspath, so wie gemeinen Hornstein vor. Bei Łazanko ist auch ein Eisenbergwerk, welches der Křf. Neustadt und 2 Privaten zur Ausschürfung überlassen ist und schon im J. 1236 betrieben wurde (s. oben). Im J. 1234 war auch bei Deblin ein Eis-

⁸⁷⁾ VII. 8. 15. ⁸⁸⁾ VIII. 25. ⁸⁹⁾ XIII. 19. ⁹⁰⁾ XIV. 3. ⁹¹⁾ E. Mittheilungen 1824. S. 340.

bergwerk im starken Gange, wie man dies gleichfalls oben gesehen (s. Besitzer von Deblin). — Der »Swinoschitzer« Felsen, auch »Babylon« genannt (1/2 St. s. von gleichnam. D.) ist trigonometrisch auf 293,90 bestimmt.

Am Gewässer hat die Hschft., mit Ausnahme mehrerer unbedeutender Bäche, die Schwarzawa, welche von Tischnowitz kommt, die Gründe von Herotitz bespült, und auf das Eichhorne Gebiet übertritt; ferner die gleichfalls von Tischnowitz herübertretenden Bäche Libohuwka und Schinkowek, wovon ersterer beim Tischnowitzer Vorkloster, letzterer dagegen auf der Hst. Eichhorn in die Schwarzawa fällt; ferner den »Deblinerbach«, welcher 3 D. durchzieht und auf das Dom. Tischnowitz übergeht. — Von Teichen gibt es 4 s. g. »Himmelsteiche«, namentlich 2 in Wohantschitz, 1 in Gurein (von 9 Mezen) und 1 in Telekowitz (13 Mez.); sie sind mit Karpfenbrut besetzt.

Die Bevölkerung, indgesammt katholisch und mährischer Zunge, beträgt 5962 Seelen (2874 mnl. 3088 wbl.) und lebt vorzugsweise von den verschiedenen Zweigen der Landwirthschaft. Die zu landwirthschaftlichen Betriebe verwendete Bodenfläche beträgt

	obrgftl.		unterthän.	
An Aekern	921 J.	983 $\frac{1}{2}$ □ Kl.	6912 J.	380 Kl.
> Wiesen	188 >	1270 >	658 >	892 $\frac{2}{5}$ >
> Hutweiden	41 >	1515 >	1711 >	558 $\frac{1}{5}$ >
> Waldung	8631 >	192 >	536 >	1257 >

Der Boden ist mittlerer Art, und hat in der Regel, Kalk, Thon und Sand zur Unterlage. Man baut darein alle 4 Getreidegattungen, Hülsen- und Knollengewächse und Rüben ic. mit Vortheil an, eben so auch Klee und Mengfutter. — Die obrgftl. Waldung zählt 7 Reviere, und ist mit Laub- (Eichen, Buchen, Ahorn und Birken) und Nadelholz (Lärchen, Buchen, Kiefern, Tannen und Fichten) bestockt. Die Jagd ist niederer Art.

Der landwirthschaftliche Viehstand beträgt:

	obrgftl.	unterth.
Pferde	8	432
Rinder	60	1111
Schafe	1100	1814 Stücke, mit

zusatzlich einer beträchtlichen Anzahl von Ziegen, Borsten- und Federvieh. Die 2 obrgftl. Meierhöfe sind in Gu-

rein und Bohantſchitz; der letztere iſt dermal zeitweilig verpachtet. Die Obſtbauzucht (Äpfel, Birnen, Pflaumen und Kirſchen) betreiben die Gemeinden Žernuška und Peſchowa in freiem Felde, die andern hingegen meiſt in eingefriedeten Gärten. Die Bienenzucht verfällt ſeit mehreren Jahren immer mehr.

Mit Gewerben beſchäftigen ſich 216 Profefſioniften, worunter 10 Müller, 4 Brotbäcker, 1 Brauer, 2 Branntweimbrenner, 5 Gaſtwirthe, 2 Glaſer, 21 Huſſchmiede, 22 Kalk- und Ziegelbrenner, 2 Schloſſer, 6 Tiſchler, 20 Schuſter, 31 Schneider, 7 Wagner, 6 Sägemüller, 1 Sattler, 1 Büchſenmacher, 2 Pottascheſieder, 11 Weber ic. ic. Zum Handelsſtande gehört 1 vermiſchte Waarenhandlung in Deblin. — In Gurein iſt 1 obrgktl. Pottaschehütte mit 1 Kefſel, welche 50 Cent., und in Kržiſinkau eine zweite gleichfalls mit 1 Kefſel, welche 30 Cent. Pottasche jährlich erzeugt.

An Straßen hat dieſes Dominium die von Brünn über Lipuška ic. nach Böhmen führende Poſtſtraße, und die mit derſelben verbundene durch Gurein nach Liſchnowitz gebahnte Handelsſtraße, nebst mehreren gut unterhaltenen Landwegen. Die nächſte Poſt iſt in Lipuška.

In den Trivialschulen zu Gurein, Keleſowitz, Lipuška, Deblin und Kažantſo erhält die Jugend den nöthigen Unterricht; 15 Arme Unterſtützung aus den Armenanſtalten bei den 4 Pfründen, deren Stammvermögen 715 fl. beträgt, und für die Geſundheit ſorgt 1 Wundarzt in Gurein nebst 8 Hebammen in den einzelnen Gemeinden.

Ortbeſchreibung. 1. Gurein (mähr. Kurzim), ein an der hierdurch nach Liſchnowitz führenden Handelsſtraße und am Fuße eines Berges eben gelegener, von Brünn $1\frac{3}{4}$ M. wnw. entfernter Markt von 168 H. und einer Bevölkerung von 1003 S. (483 mnl. 520 wbl.), welche 1475 Joch 975 □ Kl. Aecker, 160 J. 1255 □ Kl. Wiefen, 250 J. 353 □ Kl. Hutweiden und einen Viehſtand von 89 Pfd., 14 Ochſen, 209 Kühen nebst 1203 Schafen beſitzen. Hier iſt 1 obrgktl. Schloß, wovon der Sitz des Wirthſchaftsamtes, 1 unter Patronat des Brünnener Biſchofs ſtehende Pfarre, Kirche und Schule, ſo wie obrgktl. Rhof., Brau- und Wirthshaus. Die Kirche, mit welcher auch das gleichnamige Dekanat verbunden iſt²⁾, und zu deren Sprengel noch die DD. Mähr. Kunſt-

²⁾ Zum Gureiner Dekanate gehören die Pfarren: Liſchnowitz

Inatschowitz und Bingenborf gehören, ist der hl. Magdalena geweiht, hat 4 Altäre mit guten Blättern von Endlinger (d. Hochaltarblatt), Stern (d. hh. Theresia und Anton) und Winterhalter (d. hl. Kreuzes), und wurde 1770 von eigenem Vermögen neu erbaut. Daß hier schon um 1230 eine Kirche bestand, deren Patronat sammt dem zu ihr gehörigen Zehent mit der Brünnner St. Peterskirche vereinigt wurde, hat man bereits oben (s. Besizer) bemerkt. Der Ort, welcher am 12. April 1825 größtentheils abbrannte ⁹³⁾, hat übrigens 1 obgkfl. und 1 Gemeinde = Wirthshs. und 4 Jahrmärkte, nämlich am Montag nach Fabian und Sebastian, Montag nach Georg, an Maria Magdalena und Montag nach Allerheiligen.

2. Deblin, 3 1/2 St. sw. vom Amtsorte, theils auf einem Hügel, theils im Thale gelegener Markt von 122 H., mit 856 E. (415 mnl. 441 wbl.), einem Grundbesitz von 734 J. 1381 □ Kl. Acker, 48 J. 533 □ Kl. Wiesen, 193 J. 1544 □ Kl. Hutweiden, 112 J. 218 □ Kl. Waldung und einem Viehstand von 19 Pfd., 59 Och., 104 Küh. und 120 Schafen. Nebst 1 obgkfl. Schlosse und 1 Wirthshause ist hier auch eine dem hl. Niklas geweihte, mit 3 Altären versehene Pfarrkirche (2 Glocken führen die Jahreszahlen 1481 und 1562) und Schule, welche unter obgkfl. Schutze stehen. Eingepf. und eingeschult sind hierher noch die DD. Branschlow, Herotitz, Peshlow, Aufoschý, Relepetsch, Czernuwka, Czizek, Gestrabý, Neudorf, Prosatin, Blahoniow und Gabrda. Schon im 13. Jahrh. war hier eine Pfarre, deren Patronat 1294 der teutsche Orden erhielt ⁹⁴⁾, aber von weitem Schicksalen derselben ist nichts bekannt. Im 14. und 15. Jahrh. bestand daselbst eine Burg (s. Besizer), von der kaum eine Spur zu finden, und im 16. ein Silberbergwerk unter dem Namen »Danielsberg«, worauf R. Ferdinand I. 1531 der Stadt Brünn die Bergfreiheit ertheilte ⁹⁵⁾. Uebrigens hat das Städtchen, welches schon 1470 Marktgerichtigkeit besaß (s. oben), 4 Jahrmärkte, und zwar an Maria Heimsuchung, Montag nach Verkürung Christi, an

witz, Surein, Augesd, Branau, Lipuwka, Eichhorn, Witischke, Deblin und Teutsch-Künig; ferner die Lokalien: Drasow, Lazanko, Swatoslau, Tschubin und Borkloster in Tischnowitz. ⁹³⁾ Der diesfällige Schaden wurde auf 44,984 fl. geschätzt. ⁹⁴⁾ S. oben die Besizer. ⁹⁵⁾ Urf. ddo. zu Augsburg 20. Nov.

Gallus und am Tage der unschuldigen Kinder. Im J. 1784 wurde der hiesige obgkfl. Mhof. unter 20 neue Ansiedler vertheilt.

Dörfer. 3. **Ausoschy** (Ausosy, ehemals Ossosy), 3 1/2 St. w. auf einem Hügel, mit 12 H. und 90 E. (43 mnl. 47 wbl.).

4. **Blahoniow**, 4 1/2 St. w. im Thale zwischen Wäldern, zählt nur 3 H., mit 22 E. (9 mnl. 13 wbl.).

5. **Branschtow** (Bransskow, ehem. Branýskow), 3 1/2 St. w. auf einem Hügel, hat 18 H. mit 90 E. (45 mnl. 45 wbl.). Im 14. Jahrh. bestand hier eine Pfarre (s. dess. Besitzer), die sammt der Kirche spurlos verschwand.

6. **Czernuwka**, 2 1/2 St. w. im Thale, mit 9 H. und 54 E. (28 mnl. 26 wbl.).

7. **Czischek** (Czizek, ehem. Czyscký), 3 1/2 St. w. in einer Schlucht, zählt 13 H. mit 75 E. (42 mnl. 33 wbl.).

8. **Gestrzaby**, 5 St. w. auf einem Hügel, hat 31 H. mit 189 E. (91 mnl. 98 wbl.).

9. **Herotiz** (Herotice), 3 St. wsw. auf einem Hügel zwischen Wäldern, mit 30 H. und 149 E. (84 mnl. 65 wbl.) Im J. 1693 war es verödet⁹⁶⁾, und 1784 wurde der dasige obgkfl. Mhof. aufgelöst und unter 6 Ansiedler vertheilt.

10. **Hollasiz** (Holasice), 2 2/4 St. s. auf einer Anhöhe im Walde, hat 6 H. und 45 E. (19 mnl. 26 wbl.).

11. **Kattow**, 5 St. w. auf einer Anhöhe, von 26 H. mit 156 E. (77 mnl. 79 wbl.).

12. **Krzizinkau** (Krzizinkow), 5 St. wsw. auf einem Hügel, bildet ein eigenes Gut, und zählt in 54 H. 318 E. (151 mnl. 167 wbl.). Hier bestand ehemals 1 Ritteritz nebst 1 Mhof., welcher letztere 1784 aufgelöst und unter 16 Ansiedler vertheilt wurde. Der Ort ist nach Krzowý (Namiesch Dekan.) eingepf. u. eingeschult.

13. **Laschantz** (Lazanký), 3 St. s. auf einer Anhöhe mit 78 H. und 491 E. (227 mnl. 264 wbl.). Hier ist eine von k. k. Allgnsfonds 1785 gestiftete und seinem Schutze unterstehende Lokalie mit Schule, deren der hh. Dreifaltigkeit geweihte alte Kirche mit 1 Altar 1786 auf Kosten des P. trons erweitert und mit einem Thurme versehen wurde, wovon man 2 Glocken aus den J. 1528 und 1534 antrifft. Im

⁹⁶⁾ S. Besitzer von Wohanschiz.

geparrt sind hierher noch die DD. Marschow u. Holastz. Daß in der Nähe dieses D. auf Eisenerz gebaut wird, haben wir bereits oben (s. Beschaffenheit) bemerkt, und fügen nur noch bei, daß der Kgl. Przmisl schon 1236 die Einkünfte von diesem D. und dem dasigen Eisenbergwerk dem Eichhorner Burggrafen Stibor abtrat ⁹⁷⁾.

14. **Lelekowitz (Lelekowice)**, 1 St. ö. im freundlichen Thale, hat 77 H. mit 478 E. (227 mnl. 251 wbl.), 1 Schule und 1 der Branauer Pfarrkirche (dahin ist auch das D. eingepf.) unterstehende und dem hhl. Philipp und Jakob gewidmete Kirche mit 1 Altar und 1 Glocke vom J. 1515. 2 darin befindliche Grabchriften besagen, daß 1547 Dienstags vor Wenzeslai die Gattin des Ritt. Joh. Wilhelm Waleczky v. Mirov, Katharina v. Rynast, und 1551 Sonntags vor Bartholomäi dieser selbst gestorben sind und hier begraben liegen. Daß hier schon 1358 eine Burg, 1373 eine Pfarre, und außerdem 1544 — 1557 auch noch 1 Brau- und Malzhs. bestanden, ersieht man aus der Besitzerfolge dieses D.; von ersterer haben sich auf dem Hügel in der Nähe der Kirche bis jetzt nur einige unterirdische Gewölbe erhalten. Ein zu diesem D. gehöriges Wirthshs. steht hart an der Poststrasse, und 1 obrgftl. Mhof wurde 1784 aufgelöst und dessen Gründe unter Ansiedler vertheilt, woraus das D. Zinzendorf entstand.

15. **Lipuwka**, 1 1/4 St. n. auf einer Anhöhe und nahe an der Poststrasse nach Böhmen, zählt 67 H. mit 388 E. (194 mnl. 194 wbl.). Hier ist 1 von der Obrgft. 1733 gestiftete und ihrem Schutze unterstehende Pfarre, Schule und 1750 von Patron neu erbaute, der hl. Cäcilia gewidmete und mit 3 Altären versehene Kirche, zu der noch die DD. Swiroschitz, Korzitschow und Lajan eingepf. sind. Ein zu diesem D. gehöriges Wirthshs. liegt hart an der Poststrasse und dabei besteht seit 1784 die k. k. Post.

16. **Marschow (Marssow)**, 3 1/2 St. sw. im tiefen Thale, zählt 60 H. mit 352 E. (165 mnl. 187 wbl.).

17. **Nelepetsch (Nelepecz ehem. Nelepczie)**, 3 St. nw. theils auf einer Anhöhe theils im Thale, mit 8 H. und 1 E. (21 mnl. 21 wbl.).

18. **Neudorf (Nowa Wes)**, 5 St. w. auf einer Anhöhe, zählt in 25 H. 173 E. (90 mnl. 83 wbl.). Hier war

⁹⁷⁾ Urf. ddo. in Fuschnowicz.

1373 eine Pfarre sammt Kirche (s. Besszer), welche seit dem spurlos verschwanden.

19. Norzitschow auch Roscherau (Noriczow), 1 1/2 St. nno. auf einer Anhöhe, von 18 H. mit 155 E. (75 mnl. 80 wbl.).

20. Peschkow (Pegsskow, ehem. Pyslkow), 2 1/2 St. sw. im Thale, mit 15 H. und 95 E. (42 mnl. 53 wbl.). Bei Schwoß fehlt dieser Ort.

21. Profatin, 4 1/2 St. w. auf einer Anhöhe, hat 6 H. mit 33 E. (18 mnl. 15 wbl.).

22. Skaltschtska (Skaliczka), 2 St. nno. im Thale, von 18 H. mit 115 E. (52 mnl. 63 wbl.). Im 16. Jahre war hier 1 Beste, welche aber 1573 sammt dem D. öde lag (s. Besszer von Wohantschitz). Das D. ist nach Augend eingepfl.

23. Swinoschitz (Swynossice), 1 1/2 St. n. im Thale rechts von der Poststrasse, hat 45 H. und 269 E. (115 mnl. 154 wbl.). Von der hier noch 1437 bestaubene Beste (s. Besszer desselb.) erhielt sich keine Spur; der obrigtl. Hof aber wurde 1784 aufgelöst und dessen Gründe unter 15 Ansiedler vertheilt.

24. Wohantschitz (Wohanczice), 2 1/2 St. n. auf einer Anhöhe, zählt in 19 H. 158 E. (79 mnl. 79 wbl.). Hier ist 1 obrigtl. Rittersitz und 1 Hof, welcher aber dem zeitweilig verpachtet ist; das 1636 daselbst bestandene Brau ist längst eingegangen.

25. Jawist, 2 1/2 St. nno. im Waldthale, zählt nur 7 H. mit 17 E. (7 mnl. 10 wbl.). Ueber die unweit davon liegende Salvatorssäule sehe man die Note bei den Besszern Czernahora.

26. Zinzendorf (Cinzendorf), 1 St. d. an der Poststrasse eben gelegen, hat 29 H. mit 149 E. (75 mnl. 74 wbl.). Das D. entstand aus dem 1784 aufgelösten Teletowiger D.

Allod. = Gut Habrowan.

Lage. Es liegt ostnordöstlich von Brünn und grün D. mit Wischau, im S. mit Austerlitz, im W. mit P. und im N. mit Ratschitz.

Besitzer. 1. Von Habrowan. Der erste bekannte Besizer desselben ist ein darnach sich nennender N.

welcher 1350 dem Luczel v. Lutz in Nemojan 3 Mk. jährl. Zinses von 2 1/2 Lahn. für 30 Mk. verkauft ¹⁾, und 8 J. später seiner Tochter Bertha und ihrem Gatten Niklas einen Antheil vom D. Luczap als Heirathgut abtrat ²⁾. Im J. 1371 verschrieb Peter v. Habrow. seiner Frau Dgysda 125 Mk. Morgengabe auf Nemojan und Habrowan ³⁾, und trat 1374 einem Andreas, genannt Kyg, in Nemojan 1 Hof sammt 1 Schanths. ab ⁴⁾; aber schon 1385 ließ Mtgf. Jodof. seinem Kämmerer Benes v. Pamieticz die Beste und D. Habrowan sammt Wäldern als erbliches Eigen in die Ländtafel eintragen, nachdem die Wittwe jenes + Peters, Katharina, auf alle ihre Ansprüche daselbst Verzicht geleistet ⁵⁾. In dem nämlichen Jahre Peters Sohn, Bohus, noch immerfort nach diesem Habrowan, war aber im Zglauer Kreise begütert. Das ritterliche Geschlecht Drahanowsky v. Pienezin ist Beginn des 15ten Jahrh. Habrowan besaß, und daß es 1430 dem Raczel v. Ezechowicz gehörte, wie Schwob behauptet ⁶⁾, ist nicht so gewiß, als daß es 1437 unter mehre Besitzer getheilt war. So nahm eben damals eine Frau v. Habrow. ihre BB. Hieronym, Waniel und Sigismund v. Pnest auf ihre Mgabe in Habrow. und Medlow in Gemeinschaft, und die beiden letztern verkauften ihre diesfälligen Ansprüche auf Habrowan alsogleich dem Jaroslaw von Schellenberg und Raczel von Kettowicz, und der letztgenannte überließ hier seine 170 Schk. Pusch. dem Benes v. Dussow, welcher seinen Bruder, Johann Sinka, darauf in Gemeinschaft nahm. In dem nämlichen J. tätigte Mtgf. Albrecht die Gütereinigung des Ritters Niklas Wleznow mit den Waisen nach Strojzel v. Habrow. in demselben Habrowan. Im J. 1447 verkauft Burkhan v. Wicz sein erbliches Gut Habrowan mit Hof, Schanths. und Beste dem Jaroslaw v. Schellenberg, welcher schon 1758 Jahr zuvor von Johann v. Dussow 17 Schk. Gr. jährl. Zinses bestanden und auf das Gesammte schiedl. Gattin Veronika osklowitz 750 Schk. Gr. verschrieben hatte ⁷⁾. Johann Schellenberg verkaufte dieses D. sammt der Burg und Hofe den BB. Wenzel u. Georg Syrowatka von

1) B. S. (durchaus) Czud. Brán. I. 22. 2) Das. lib. Joann. de ozkowicz 12. 3) Das. District. Brán. 22. 4) II. 16. 5) III. 4. 6) Topogr. II. 131. 7) VIII. 11. 16. 23. 44. 58.

Phota ¹⁾), und Salomena von Phota nahm 1512 ihren Gemahl Johann Zdienin darauf sowohl, wie auf andere DD. in Gemeinschaft ²⁾). Dieser höchst eifrige Bertheidiger und Verbreiter der lutherischen Lehre in Mähren ³⁾) besaß es wirklich noch im J. 1530 ⁴⁾), nach ihm sein Bruder Wilhelm und 1567 des letztern Söhne Johann und Friedrich Dubczansky v. Zdienin ⁵⁾). Sie verkauften aber 1574 die Burg und D. Habrowan nebst 1 Hof, ferner die DD. Remojan und Lilce (dieses mit ober. Burg und Patronat auf dem Kiltcher Berge) an den Kämmerer des kleinern Brünnner Gerichts, Johann Bohuslaw Zaubek v. Zdienyn und seine Frau Anna v. Zastržil ⁶⁾), denen ihr Sohn Wilhelm in Besitz nachfolgte und 1588 seiner Gattin Katharina Rageck v. Mirow für den Fall seines Absterbens die Burg und D. Habrowan mit Hof, Brauh. und Mühle, ferner die DD. Remojan und Lilce (mit Patronat, Obst-, Hopfen- und andern Gärten) in 12,500 fl. förmlich abtrat ⁷⁾). Sie starb in vor, und er verschrieb 1595 der zweiten, Magdalena Stofs v. Kaunitz, auf dieses Gut 6500 Schk. Gr. als Mgabe ⁸⁾) starb aber doch kinderlos, worauf Habrowan (nebst Zdam das er auch besessen), seiner Schwester Katharina, Elisabeth Zaubek u. zuziel, welche es, und zwar Habrowan u. 1 Burg, Remojan und Kiltch (mit Patronat), sammt Mühle Leichen, Brauh., Obst- und andern Gärten — für den Fall ihres Todes, am 12. Nov. 1635 dem Jesuiten-Ord zur Gründung eines Kollegiums an einem dem Kaiser und d. Olm. Ist. Bischof beliebigen Orte abtrat ⁹⁾). Dieser Ord besaß es bis zu seiner Aufhebung 1773, worauf es dem Studienfonde zuziel, welcher es am 7. Dezemb. 1824 an Johann Ritter v. Herring, k. k. priv. Großhändler Brünn, († am 17. Jänner 1836) für 95,300 fl. C. verkaufte.

2. Von Lultsch (ehemals Lilce). Nach diesem D. u

¹⁾ XI. 21. ²⁾ XIV. 14. ³⁾ Er soll in dieser Hinsicht viele Schriften in seiner Druckerei zu Lultsch haben drucken lassen; ist es aber, daß seine Briefe an die »Bunzlauer Brüder« und Antwort im J. 1527 zu Proßnitz gedruckt wurden. Brünner Abendblatt 1826. Nro. 86. ⁴⁾ XX. 13. ⁵⁾ XXV. 10. ⁶⁾ XI. 20. ⁷⁾ XXVII. 5. ⁸⁾ 74. ⁹⁾ Dieses Kollegium wurde fänglich in Kremser gegründet, nach 1648 aber nach Ung. übersezt. Vergl. diese Städte.

sich im 14ten und 15ten Jahrh. ein sehr verbreitetes Rittergeschlecht, das aber meist anderswo begütert war. Hier selbst waren es folgende Glieder desselben: 1350 ein Luczel v. Lulcz (s. oben Habrowan), dessen Mutter Dffa 3 J. später sich mit ihm und seinem Bruder Ezenek wegen ihres dasigen Wittthums einigt ¹⁷⁾). Im J. 1365 einigt sich ein Bedrżich von Lulcz mit dem Neffen Luczel bezüglich seines dasigen Eigens ¹⁸⁾), und der Letztere verschrieb auf seinen Antheil seiner Frau Margareth 150 Mk. als Heirathgut; erkaufte 1381 von Andreas Ryz v. Hartmaniß in Remojan 1 Schanths ¹⁹⁾), und verschrieb 1385 seiner Frau Margareth auf Remojan 100 Mk. Wittthum, während ein Mir v. Lulcz daselbst seiner Frau Dorothea gleichfalls 150 Mk. anwies, Indes verkaufte gleichzeitig der genannte Luczel seinen BB. Liczel, Johann (Priester), Mir und Bedrżich sein ganzes Eigen in Lulcz für deren Erbschaft in Zworzechradz, welche sich diesfalls sogleich einigen, und Liczel erkaufte 1390 mit Bohuff v. Wisskow von Dobess v. Zyroticz dessen Erbschaft in Remojan nach der Wittwe Peters von Habrowan, Katharina ²⁰⁾). Im J. 1406 erkaufte Bedrżich von Lulcz von dem Bruder Dietoch und den Neffen Lidslaw und Bedrżich deren Antheile an der dasigen Burg, am Patronat, an den Aekern beim Burgberge sammt Gärten und 1 Freihof, und gab dafür dem genannten Bedrżich (Motycza genannt) das D. Remojan, welcher seiner Frau Elisabeth 130 Mk. darauf verschrieb ²¹⁾). Im folgenden J. versicherte hier Liczel v. Lulcz seiner Frau Katharina 115 Mk. ²²⁾), und verkaufte 1412 sein ganzes dasiges Eigen dem Karl v. Lulcz, der seiner Frau Kunka 300 Mk. darauf anwies ²³⁾). Im J. 1415 verkauft die Wittwe nach Karl v. Lulcz, Kunka v. Dбора, ihr dasiges Heirathgut von 300 Mk. an Bussel v. Lulcz, welcher einen Theil seines Habes daselbst dem ält. Bedrżich v. Lulcz für 115 Mk. veräußert, und auf dem andern seiner Frau Eva 125 Mk. erschreibt, Eben damals verkaufte auch Bzezel v. Lyl. dem Bruder Bedrżich (Motycza) seinen väterl. Antheil von Remojan, welcher darauf seiner Frau Elisabeth 100 Mk. anwies, und 2 J. später seinem Sohne Dywa die Burg Lulcz mit 1 Hof, Mühle und dem Patronat über Kirche und Kapelle, als

¹⁷⁾ B. L. (durchweg.) I. Lib. Johann. de Bozkowicz. 1. ¹⁸⁾ Prov Brun. 6. ¹⁹⁾ II. 30. 62. ²⁰⁾ III. 11. 12. 7. ²¹⁾ IV. 29. 30. ²²⁾ V. 3. ²³⁾ V. 3. 17.

Heirathgut abtrat, welcher darauf seiner Frau Elisabeth 120 Mk. verschrieb ²⁴⁾. Im J. 1476 verkaufte Elisabeth v. Lylcz dieses D. mit der Burg, 2 Höfen, Patronat über die Pfarr- und Kaplaneikirchen, 7 Lahn, 1 Mühle, das D. Remojan u. dem Wenzel v. Ludanicz, welcher darauf seiner Gattin Alena v. Waldstein 1000 Dukat. versicherte ²⁵⁾. Wie es von Diesem hinweg kam, weiß man nicht, so viel ist aber sicher, daß 1523 Heinrich v. Lichtenburg und Johann Czeland v. Porlowicz die öde Burg Lylcz sammt dem D. und Patronat, ferner das D. Remojan und Antheil von Luczap dem ält. Johann Pflatz v. Zdienin verkauften ²⁶⁾, welcher 4. J. später seines Gattin Salomena v. Chota darauf 750 fl. mähr. verschrieb ²⁷⁾. Von nun an blieb dieses D., so wie Remojan, mit Habrowan vereinigt. — Ueber Letzteres sehe man von 1315 an die Besitzer von Kulcz. Außerdem fügen wir noch bei: daß 1392 Wol v. Hofenstein dem Wischauer Bürger, Namens Bohuss, und dem Bedrjich v. Lylcz 9 Lahn. und 1 Mühle in Remojan schenkte ²⁸⁾, ferner, daß 1437 die Wittve nach Motycza von Lycz, Eliska, dem Artleh v. Wiczkow dieses D. für 230 Mk. verkaufte, der es 10 J. später wieder, sammt 1 Hofe und Mühlenstätte, an Johann v. Wffchowitz veräußert ²⁹⁾. Ein Johann Mnich v. Wffchowitz verkauft 1476 sein Heirathgut von 230 Mk. auf Remojan dem Wenzel v. Ludanicz ³⁰⁾ und so verschmolz auch dieser Theil mit Kutzsch.

Beschaffenheit. Der Flächeninhalt beträgt 3517 Sodh. 160 □ Rlstr., und die Oberfläche ist theils hügelig, theils kesselartig. Nur 2 Berge, »St. Martin« und »Kastalem« (1/4 St. nördl. von Kutzsch) sind erwähnenswerth; jene hat eine ovale Form und mißt etwa 30 Rlstr., dieser dagegen 230°, 31. Sie bestehen aus Sandstein und Grauwacke. So meiner und jaspisartiger Kieselschiefer, so wie Gellherde findet man häufig auf diesem Gebiete.

Vom Gewässer ist nur der einzige »Ratschiger Bach, welcher auf dem gleichnamigen Dominium entspringt erwähnenswerth. Er schlängelt sich durch das D. Remojan und läuft in südl. Richtung unter dem Namen »Remojaner Bach« der Hschft. Ansterlis zu. Bei anhaltenden Regengüssen wird er oft sehr reißend. — Im nördl. Thale gegen Ratschitz

²⁴⁾ VII. 9. 10. 13. 39. ²⁵⁾ XI. 5. XII. 11. ²⁶⁾ XVII.

²⁷⁾ XVIII. 4. ²⁸⁾ B. R. III. 91. ²⁹⁾ VIII. 29. 64. ³⁰⁾ XI.

liegt der »Schotter« Teich von etwa 30 Weß. Ausmaß und wird mit Karpfen und Hechten besetzt.

Die Bevölkerung, insgesammt mährischer Sprache und katholischen Glaubens, zählt 1944 Seelen (933 mnl. 1011 wbl.).

Erwerbs- und Ertragsquellen sind: die Landwirthschaft, darunter insbesondere der Ansbau, Erzeugung und Verführung des Schotters auf die Poststraße, Holzverführen nach Briinn und Halsbänder-Verfertigung für das k. k. Militär.

Die landwirthschaftliche Bodenfläche beträgt

	obrigkeitl.	unterthän.
an Aedern . . .	358 J. 1153 □ Kl. 1705 J. 1005 □ Kl.	
» Leichen . . .	10 » — » — » — »	
» Wiesen u. Gärten 12 » 1113 » 154 » 671 . »		
» Hutweiden . . .	16 » 811 » 35 » 906 »	
» Waldung . . .	1172 » 182 » 51 » 719 »	

Der Boden besteht aus gelbem und schwarzem Lehm, dann aus weißgelbem mit Sand gemengtem Letten, und eignet sich ganz vorzüglich für Anbau aller Getreidegattungen, mitunter auch des Gemüses jeder Art; die Unterlage besteht aus Sand, Sandstein und Grauwacke. Die obrigkfl. Waldung bildet 1 Revier, das »Kultscher«; vorherrschend sind darin die Eiche, Birke und Kiefer, gemengt mit Weißbuchen, Erken, Lärchen u. Tannen. Die Jagd ist niederer Art. — Die Obstbanmzucht wird theils in Gärten, theils im freien Felde eifrig betrieben und liefert Zwetschen, Birnen und Äpfel edlerer Art. Die Zienenzucht ist nur Liebhaberei Einzelner.

Der landwirthschaftliche Viehstand ist wegen Mangels an Wiesen und des geringen Feldebetrags zum künstlichen Futter ringsfähig und besteht:

	obrigkfl.	unterthän.
aus Pferden . . .	20	107
» Rindern . . .	180	152
» Schafen . . .	400	224 Stücke, worunter

Pferde der Gemeinde Kultsch vom sehr guten Schlage sind.

Die Obrigkeit hat 1 Meierhof in Habrowan, worin veredelte Vieh eingestellt ist.

Gewerbe werden nur zum nöthigsten Bedarf von 35 Iffern betrieben, worunter 1 Brauer, 2 Bräuntweindreher, Müller, 3 Fleischer, 6 Schmiede, 2 Ziegelbrenner, 5 Schnei-
4 Schuster ic. — Der Handel besteht im Verführen

von Mehl und grüner Küchenwaaren nach Wischau und Brünn mittelst der in südl. Nähe vorbeiführenden Poststrasse von Brünn nach Olmütz. Außerdem sind auch im Innern des Gutes die Strassen im guten Stande, und die nächste k. k. Post ist in Wischau.

Armenanstalten gibt es in Habrowan und Kultsch mit einem Gesamtvermögen von 500 fl., und insbesondere auch noch 1 Armenversorgungsanstalt, welche 13 dürftige und unverförgte Waisen wöchentlich theilt. — Mittelschulen für Jugendunterricht bestehen in Habrowan und Kultsch, und für Gesundheitspflege ist ein in Ratschitz wohnender Wundarzt nebst 2 Hebammen, nämlich in Habrowan und Kultsch.

Ortbeschreibung. — 1. Habrowan (Habrowany), 3 Meil. önd. von Brünn, am südl. Abhange eines ehemaligen Weingebirges, und links von der Poststrasse nach Olmütz gelegenes D. und zugleich Amtsort des Gutes, von 139 H. mit 760 E. (358 mnl. 402 wbl.). Hier befinden sich 1 von der Obrigkeit im J. 1825 im edlen Style neu erbautes Schloß, 1 der Wajaner Pfarre als Tochter unterstehende 1523 von Johann Dubczansky v. Jednin erbaute und der hhl. Dreifaltigkeit geweihte Kirche mit 3 Altären, ferner 1 Schule, das obrgkfl. Amtshaus, 1 Brau-, 1 Branntwein- und 1 Gasthaus. Der Ort, dessen Häuser in Folge oftmaliger Brände und der den hiedurch Verunglückten geleisteten namhaften Unterstützung von Seiten der Obrgkfl. und der Brandschaden-Versicherungsanstalt, dauerhaft und gefällig gebaut sind, ist nach Wajan eingepfarrt und hatte schon 1385 eine Peste, welche 1447 verödet, 1482 aber wieder aufgebaut war. Vor etwa 15 J. bestand hier eine vorthheilhaft bekannte Rosoglio-Fabrik eines Privaten (Weißbach), welche seitdem eingegangen ist.

2. Kultsch (Lulcz ehem. auch Lylecz), 1 St. nd. am Fuße des Gebirges malerisch gelegenes D., zählt 147 H. mit 812 E. (395 mnl. 417 wbl.). Hier bestehen 1 seit 1830 neu erbaute Pfarre (Wischau Dekanats) und 2 Pfarrkirchen von denen die im Orte (mit 1 Altar) dem hl. Isidor gewidmet ist und 1739 auf Kosten des damaligen Pfarrers Slavka ovaler Form erbaut wurde, die andere aber auf dem westl. gelegenen und die schönsten Ferensichten darbietenden St. Martinberge steht, demselben Heiligen geweiht ist und 3 mit Blättern von Raab und Bildhauerarbeiten von Schweigel gezierte Altäre. In ihrer dermaligen Form wurde sie zwischen 1751 und 175

auf Kosten des hiesigen Pfarrers Martin Dworzansky erbaut, und zum Gottesdienst in der Sommerszeit bestimmt. Eingepfarrt sind hieser auch die DD. Nemojan, Pistorowiz, Koster-
 nik, Swonowiz und Lutschapp. Außerdem sind hier noch 1 großes Schulhs., 1 Branntweinhhs., 1 derlei Jägerwohnung und 2 Wirthshäuser. Die Einwohner tragen sich bürgerlich und sind sehr fleißige, mit Sinn für Musß reichlich begabte Landwirthe. In Lutsch bestand schon 1377 eine Pfarre, deren damaliger Seelsorger Johann hieß ^{3 1)}, und im J. 1406 stand hier auch 1 Burg, die aber 1523 bereits verödet war. Auch befand sich hier 1476 eine Kaplaneikirche und (angeblich) 1527 eine Buchdruckerei (s. oben Besizer). Im J. 1779 wurde 1 dafiger obrgkfl. Mhof aufgelöst und dessen Gründe unter Ansiedler vertheilt.

3. Nemojan (Nemojan), 1/2 St. nö. im Thale, D. von 60 H. mit 372 E. (180 mnl 192 wbl.); der Ort hat 1 Wirthshs. und an der Poststraße 1 bedeutendes Gasthaus.

Alld. - Gut Hajan.

Lage. Liegt im S. von Bränn, zwischen den Domänen Raigern, Kaniz, Selowiz (D. Litowiz), Sokolniz, Kritschsch, (DD. Gß. - und Klein-Urhan) und Ghirliz. Das Dorf Streliz liegt 1 Ml. wnwstl. davon entfernt, zwischen Kossitz, Pürschiz und Kritschsch.

Besitzer. Gegenwärtig besitzt das Gut Heinrich Ritter v. Smetana. — Im J. 1323 tauschte die Königin-Wittwe Elisabeth das D. Hajan von der Kanizer Nonnenabtei gegen das D. Pralitz ein und schenkte es der von ihr gestifteten Nonnenabtei Königin-Kloster in Alt-Bränn ¹⁾, und K. Johann bestätigte diesen Vertrag in demselben Jahre ²⁾. Dieses Stift besaß es bis 1714, wo die Äbtissin Rosa, wegen Erwuß des Gutes Dslawan, die DD. Tellniz (jetzt zu Sokolniz hörig), Hajan und Syrowiz (Antheil) dem Johann Bapt.

¹⁾ Er unterfertigte damals eine Urkunde für das Bränn. Minoriten-Kloster.

²⁾ Urf. ddtto. in eburnic. XII. Kal. Mars. ³⁾ ddtto. Brunae VII. Id. Nov.

Paschniz v. Weinberg, k. k. General-Kriegskassa-Verwalter, für 10,100 fl. rhn. verkaufte. Dieser überließ am 4. März 1717 Hajan und Syrowiz, (mit Ausnahme der Acker, welche in Folge eines Vertrags vom J. 1601 dem Brünn. Stt. Petersberger Domkapitel abgetreten worden sind) dem Ritter Eustach Joseph Gerstmann von Gerstfeld um 4100 fl. rhn., für dessen Sohn Wenzel Anton sie, namentlich das Gut Hajan, Antheil von Syrowiz und die Bobrauer Mühle, das k. Landrecht, Schuldenhalber, am 4. Juli 1746 dem meistbietenden Tribunalsbeisitzer in Mähren, Heinrich Hayek v. Waldstätten für 14,200 fl. rhn. verkaufte. Hugo Freih. v. Waldstätten veräußerte das Gut am 15. Juni 1790 wieder an Mathias v. Smetana um 22,225 fl. rhn., welcher 1791 starb. und es seinen Söhnen Michael und Leopold nachließ, von welchen der letztere es in Folge der Erbtheilung vom J. 1794 im Einkaufspreise übernahm, und am 5. Juli 1811 als alleiniger Besitzer ausgezeichnet wurde. Er starb ohne Hinterlassung eines letzten Willens am 2. März 1810, und die nachgelassenen Erben, nämlich die Wittve Rosalia v. Smetana und die Kinder, Rudolph (Priester der Versammlung des allerheil. Erlösers), Anna Emilie v. Fröhlichsthal und Maria Leopoldina, sämmtlich geb. v. Smetana, überließen ihre Antheile daran am 21. Febr. 1832 ihrem Sohne und Bruder Heinrich um 81,121 fl. C. M., und zwar Hajan mit der Essigfabrik für 54,121, Strelitz aber um 27,000 fl. C. Münze.

Ueber das zu 3 Dominien gehörige Syrowiz weiß man Folgendes: Im J. 1336 schenkte Gertrud, Kammerfrau der verwittweten Königin Elisabeth, letztwillig für ihr Seelenheil der Nonnenabtei bei Stt. Anna in Brünn 6 W. jährl. Einkünfte von ihren Löhnen in Syrowiz, (Zieranicz)³⁾ obwohl dieselbe Abtei schon früher Einiges hier besessen haben mochte, weil ihr Mtgf. Karl 1342 das gesammte von der Königin Elisabeth geschenkte Eigen in den DD. Schöllschitz und Syrowiz bestätigte⁴⁾. Dieser Theil blieb seitdem bei dem genannten Kloster; wie und wann er aber an das Königin Kloster in Alt-Brünn gelangte, von dem er mit Hajan im J. 1714 abgekommen ist (s. oben), ist nicht anzugeben.

³⁾ Urf. ddo. ser. V. ante Esto mihi Dom. ⁴⁾ Urf. ddo. Prag die transl. S. Ludmille.

Einen andern Theil dieses D. besaß 1495 Johann Benedikt v. Boskowitz - Czernahora und schenkte eben damals dem Brünn. Minoritenkloster davon 10 Schk. Denare jährl. Zinses, behielt aber sich und seinen Nachkommen den Grundbesitz vor ⁵⁾. Seitdem wird dessen nicht früher erwähnt als erst 1590, wo Johann Graf v. Thurn auf Pürschitz dem Mathias Stydinsky von Stydinie 28 dasige Inleute und Weingärten verkaufte ⁶⁾. Als dieser starb, veräußerte das Landrecht für die nachgelassenen Waisen 1609 diesen Theil, sammt Wein- und Bierschank und Weingärten, dem Besitzer von Kanitz, Johann Drnowsky von Drnowitz für 3100 fl. mähr. ⁷⁾. (Man vergl. auch den Artikel Syrowitz bei der Hschft Kanitz).

3. Strelitz war, obwohl vom K. Ottokar um 1270 der Stadt Brünn verpfändet ⁸⁾, landesfürstlich, bis es Ksgf. Johann im J. 1375 der von ihm gestifteten Karthause, nebst dem Walde »Hayholcz« und mit Ausnahme des Gemeindewaldes, schenkte ⁹⁾. Dabei verblieb es bis zur Aufhebung derselben im J. 1782, und wurde mit der Hschft. Königfeld von der k. k. Staatsgüter - Veräußerungs - Kommission am 6. April 1825 dem Joseph Schindler, und von diesem am 20. August d. J., einzeln an Heinrich Mitt. v. Smetana um 23,500 fl. C. M. verkauft, der es auch mit Hajan vereinigte.

Beschaffenheit. Das Gut beträgt im Ganzen 2942 $\frac{2}{3}$ Joch, und zwar, der Bezirk von Hajan 347 $\frac{1}{3}$, der von Strelitz 2490, und der Antheil von Syrowitz 105 $\frac{1}{3}$ Joch. Die Oberfläche ist hügelig, meist aufgeschwemmtes Erdreich, und nur bei Strelitz Mittelgebürg, wo die »wisoka hürac« und der »Schybernsky« Berg als die namhaften Punkte erscheinen. Von Mineralien hat man hier (bei Hajan), Holzstein, gemeine, blättrige Hornblende und Rußkohle, ferner Holzopak, dichten und schönen Bitterkalk in großen Stücken, gemeinen Jasois und Epidot auf Klüften des Hornblendgesteins vorgefunden.

Am Gewässer ist nur bei Strelitz den Bach Dbrawa, welcher vom Rössitzer Gebiete herüber tritt, im W. die Gemeindegrenzen dieses D. bildet und im östlichen Laufe der

⁵⁾ Urk. ddo in Czernahora die Martij post festum S. Crucis. Darin heißt es: in pago Surovicz post Brunam prope Mödricz.

⁶⁾ B. E. XXVII 22. ⁷⁾ Das. XXX. 29. ⁸⁾ Urk. in Gerberts Cod. epistol Rudolphi I. Rom. Reg. p. 162. ⁹⁾ Urk. ddo: Brunae die S. Ypolitii Mart.

Schwarzawa zueilt, in die er sich bei Popowitz (Hscht. Kaisergraben) einmündet. Er betreibt in seinem ganzen Laufe 7 Mühlen, 3 Brettsägen nebst 1 Pulvermühle, und führt nur Weißfische und Krebse. Die 2 Teiche bei Strelitz wurden längst in Acker und Wiesen umgewandelt.

Die Bevölkerung zählt 1022 Katholiken (460 mnl. 562 wbl.) und 6 Juden in dem obrigkfl. Bestandhause zu Strelitz. Die herrschende Sprache ist die mährische, doch wird in Hagan zum Theil auch Deutsch gesprochen.

Erwerbsquellen: die Landwirthschaft. Zu ihrem Betriebe verwendet man:

	obrgkfl.	unterthän.
Als Acker	281 J. 839 □ Kl. 1077 J. 1118 □ Kl.	
> Wiesen	31 > 1050 >	87 > 377 >
> Gärten	7 > 1083 >	13 > 1261 >
> Hutweiden	23 > 8 >	74 > 438 >
> Weingärten	— > 1075 >	165 > 641 >
> Waldung	553 > 753 >	617 > 13 >

Der tragbare Boden ist in Flächen meist kalkhaltiger Lehm, der nur in höhern Lagen mit Sand gemischt erscheint; seine Unterlage ist da felsig. Der Weinbau ist nicht bedeutend und kann im Durchschnittsertrage jährlich höchstens auf 500 Eimer angenommen werden; der bei Strelitz erzeugte ist gut und haltbar. — Die Obstbaumzucht wird allgemein in Gärten und auf freiem Felde mit Eifer betrieben, und liefert Stein- und Kernobst mitunter vorzüglicher Art, vorzugsweise aber gute Kirschen und Zwetschen, welche in Brünn Absatz finden. — Die obrigkfl. und Gemeinde-Waldung bei Strelitz bildet nur 1 Revier mit vorherrschenden Eichen und Kiefern. Die Jagd ist niederer Art.

Der Viehstand zählt, außer einer beträchtlichen Zahl von Borstenvieh und Ziegen,

	obrigkfl.	unterthän.
an Pferden	12	92
> Kindern	30	135
> Schafen	500	86.

Die Obrigkeit hat nur 1 Meierhof im D. Hagan 155 Joch Acker.

Die Handwerke (darunter 2 Müller, 2 Branntwein- und Rosogliobrenner, 2 Kalk- und Ziegelbrenner etc.) sind erheblich und nur auf den nöthigsten einheimischen Bedarf

rechnet. In Hajan selbst besteht seit 1797 eine der Obrigkeit gehörige k. k. priv. Fruchteffig-Fabrik von neuer Erfindung, welche in sehr vortheilhaften Rufe steht und in der Umgegend sowohl, als in Brünn das Erzeugniß absetzt. Eben dahin wird auch das entbehrliche Getreide, Obst, Milch, Butter, Geflügel, Brenn- und etwas Bauholz verführt, welcher Verkehr mittelst der von Brünn nach Wien, unweit von Hajan führenden Poststrasse, und jener, welche gleichfalls von Brünn nach Iglau in der Nähe von Sttelitz gebahnt ist, gefördert wird. Die nächste k. k. Post ist in Raigern.

Für den Jugendunterricht besteht in Sttelitz 1 Trivialschule, und für Unterstützung von 3 Armen eben da 1 erst im Entstehen begriffene Anstalt (76 fl. C. M. Kapital). Ärztliche Hilfe leisten die Aerzte benachbarter Dominien, in Sttelitz selbst ist nur 1 Hebamme.

Ortbeschreibung. — 1. Hajan (Hajany), 2 Meil. ssw. von Brünn und $\frac{3}{4}$ M. w. von der Wiener Poststrasse entferntes, in einem gegen D. abgeflachten Thale gelegenes D., von 36 H. (mit Ausschluß der Fabriks- und Wirthschafts-Gebäude) und 239 E. (104 mnl. 135 wbl.). Hier befinden sich das vbrgkfl. Wirthschaftsamt, 1 im guten Styl gebautes Schloß mit einem zierlichen Garten, das oben bereits besprochene Effigfabriks-Gebäude nebst 1 Hof. Der Ort ist nach Gß.-Urban eingepf. und eingeschult.

2. Sttelitz (Stzelicc), 1 M. w. in einem von waldigen Anhöhen umgänzten Thale, D. von 122 H. mit 747 E. (342 mnl. 405 wbl.). Außer einem, 1 Stockwerk hohen, alten Residenzgebäude der Königsfelder Karthause als ehemaliger Obrgt., sind hier auch: 1 aufgelöster Hof, 1 Jäger-, 1 Wirths- und 1 Branntweinhaus; ferner 1 Mühle und eine, sammt der Schule dem vbrgkfl. Schuz und Brünnner Dekanat unterstehende alte Pfarre, deren, dem hl. Egidius geweihte Kirche, 3 Altäre und unter den 3 Glocken eine mit der Fahrszahl 1562 aufzuweisen hat. Zu ihrem Sprengel gehört nur dieser einzige Ort. Der dasige Pfarrer Wenzel Kuziczka, in Greis von 80 J., wurde 1833 in seiner Wohnung nach einem räuberischen Anfälle von einem berüchtigten Raubmörder, welcher nachher den verdienten Tod erlitt, gräßlich erschlagen.

Von den den größern Theilen nach zu den Dominien Raß und Sokolitz gehörenden und sd. $\frac{1}{2}$ M. entfernten Dorfe 3. Syrowitz besitzt Hajan nur 6 Halbblauhäuser mit 46 E.

(19 nml. 27 wbl.). Auf dem das D. überragendem Hügel steht die dem hl. Augustin gewidmete und von der ritterl. Familie Sychora v. Seckenberg 1738 begonnene, aber erst 1776 vollendete Kirche mit 3 Altären (Blick des hohen von Stern gemalt), wozu der Raigterer Probst, Othmar Kourad, 1783 eine Lokalie stiftete, welche auch dem Schutze desselben Stiftes untersteht und zum Mährer Defanat gehört. Nebst diesem Ort, der auch 1 Schule und 1 Wirthshs. enthält, ist zu ihr nur noch das D. Sobantowitz eingepfarrt.

Alod-Gut Hobitschau.

Lage. Dieses, gegenwärtig dem Christian Friedrich Grafen v. Blankenstein k. k. Kämmerer u. gehörige Gut liegt im DND. des Kreises zwischen den Dominen Wischau, Mähr. Prus (Hschft. Austerlitz) und Bochnitz.

Besitzer. Der böhm. Marschall Heinrich v. Lippschente das D. Hobitschau letztwillig im J. 1325 der Nonnenabtei Königin-Kloster in Alt-Brünn ¹⁾, die es bis zum 12. Oktob. 1716 besaß, wo sie es an den Hradischer Kreishauptmann, Bernard Anton Brawansky Ritter v. Chobrzan, sammt dem Branntweins., um 20,500 fl. rh. verkaufte. Dieser besaß in der Nähe noch mehre kleine Güter und starb im J. 1722, worauf, zufolge der Erbtheilung zwischen seinen nachgelassenen Kindern vom 1. Mai 1727, Hobitschau seiner Tochter Katharina, vermähl. Freil. v. Abbon und St. André, in der Art zufiel, daß sie davon 9000 fl. der Mutter Johanna, 13330 fl. aber der Schwester Josepha auszuführen verpflichtet ward. Sie hinterließ es ihren Kindern Eugen, Franz und Katharina, für welche es das königl. Tribunal Schutden halber im J. 1753 dem mähr. Landrechtsbeißer Wenzel Korzensky Graf v. Tereschak um 45,000 fl. rh. verkaufte. Seine Kinder und Erben überließen das Gut am 30. März 1796 dem k. k. General der Cavallerie, Ernest Grafen v. Blankenstein, für 52,612 fl. 15 kr. nach dessen Tode es zufolge des Erbvertrags zwischen seinen Neffen Ludwig Heinrich und Christian Friedrich Grafen

¹⁾ Urk. für dieselbe ddto. Prag Jd. Marcii.

dinand (k. k. Ramm- und Obristwachtmeister im Kaiserlichen Regimente No. 7) vom 1. Jul. 1816 dem Letztern zufiel, wofür er dem Bruder 50,000 fl. in Einlösungsscheinen auszahlen sollte. Derselbe besitzt es noch gegenwärtig.

Beschaffenheit. Die Größe des Gutes beträgt 1306 Joch 317 $\frac{4}{6}$ □ Klst., und die Oberfläche bildet eine nur hier und da von unbedeutenden Anhöhen aufgeschwemmten Landes unterbrochene Ebene, welche von 2 namenlosen Bächen bewässert wird, deren einer mit dem von Mannersbadorf herkommenden Flüsschen sich vereinigt, das D. Hobitschau durchströmt und auf das Wischauer Gebiet übertritt; der andere gleichfalls vom Hochbühler Gebiet kommende, nur die Hobitschauer Wiesen bespült und in den Swonowiger Gränzbach sich mündet.

Die Bevölkerung zählt 65 f. S. (288 mül. 363 wbl.), ist mit Ausnahme von 6 Juden in Hobitschau, katholisch und spricht deutsch.

Die Ertragsquellen bilden nur die verschiedenen Zweige der Landwirthschaft. Die dazu verwendbare Bodenfläche ist:

	obrigkeitl.	unterthän.
An. Aekern	386 J. 194 $\frac{3}{4}$ □ Kl. 676 J. 1506 □ Kl.	
» Wiesen	18 » 921 $\frac{1}{4}$ » 39 » 456 $\frac{3}{4}$ »	
» Hutweiden	16 » 609 » 37 » 800 $\frac{1}{4}$ »	
» Waldung	141 » 529 » » » »	

Der Boden besteht theils aus reiner, theils mit Sand untermischter Dammerde mit lehmiger Unterlage, und ist allen Gattungen des Getreides, der Hülsen- und Knollengewächse sehr förderlich. — Die obrigtl. Waldung bildet 1 Revier, mit vorherrschenden Eichen, Weißbuchen, Ahorn, Lärchen und Birken. Die Jagd ist niederer Art. — Der Obstbau in eingefriedeten Gärten beschränkt sich auf gemeine Obstsorten, und die Züchtung ist unbedeutend.

Der landwirthschaftliche Viehstand zählt:

obrigkeitl. unterthän.

An. Pferden	2	155
» Rindern	55	78
» Schafen	1048	—

Das veredelte obrigtl. Vieh ist in 2 Meierhöfen eintheilung, wovon der eine auf einem Hügel bei dem D. Hobitschau, der andere aber östl. davon im Thale beim obrigtheitlichen Gute vereinzelt steht. — Mit Ausnahme 1 Bräuers, 1 Brannt-

weimbrenners und 1 Windmüllers, sind die Gewerbe nicht erwähnenswerth.

Die Jugend erhält den nöthigen Unterricht in der Schule zu Kutscherau (Bochdalitz. Hschft.), und bei der dortigen Pfarre besteht auch die Armenanstalt für das hiesige Dominium mit einem Stammvermögen von 100 fl. W. W., von dessen Zinsen und anderweitigen Beiträgen der Unterthanen 3 Dürftige unterstützt werden. — Ärztliche Hilfe leisten der obrgkfl. Arzt von Bochdalitz und jene aus der nahen Stadt Wischau.

Mit den benachbarten Dominiën ist dieses nur mittelst gewöhnlicher Landwege verbunden, die nächste Post ist in Wischau.

Ortbeschreibung. 1. Jobitschau (Hluboczan), D. in einem Thale, 4 St. önd. von Brünn, 3/4 St. s. von Wischau, hat 79 H. und 507 E. (223 mnl. 284 wbl.). Zur Kirche und Schule gehört der Ort nach Kutscherau, ist der Sitz des obrgkfl. Wirthschaftsamtess und hat einen 1819 neu erbauten hftl. Getreideschütt-Boden von 4 Stockwerken, mit Thüren, Thurfutter und Schindeln insgesamt von Gußeisen. Das D. erlitt in den J. 1793, 1806 und 1807 mehrs Elementarunfälle und auch die Dreckruhr 1832 ließ es nicht unverschont.

2. Thereschau (Theressow), 1/2 St. ö. im Thale, eine im J. 1790 angelegte und nach Kutscherau eingeparrte Dominikalanfiedelung von 30 H., mit 144 E. (65 mnl. 79 wbl.).

Allod = Gut Jechnitz.

Lage. Liegt nördl. von der Kreisstadt zwischen den Dominiën Kieczowiz, Alt-Brünn, Surein und Königsfeld.

Besitzer. Jechnitz gehörte im 14. und 15. Jhd. zum Gute Nowyhrad, und kam mit diesem späterhin zu Posoritz bei dem es bis zum 10. April 1801 verblieb, wo Alois

¹⁾ Obwohl 1335 Ludwig v. Butowin dem Brünn. Domherrn 1 leb 3 Mk. jährl. Zinses und 2 Brombeergebüsche dafelbst B. L. III. 24.

seph, Fürst und Regierer des Hauses Lichtenstein es, und namentlich den Techniker Freihof mit dem dazu gehörigen D. und Schloß, ferner das Dschen. Mokrahora, seinem Hofrathe, Kauslei und Kassadirektor, Franz Ritter v. Haymerle, für treu geleistete Dienste im Werthe von 6184 fl. 20 kr. schenkte. Dieser ernannte im letzten Willen vom 26. März 1824 seine 7 Kinder zu Erben desselben, welche es am 28. Mai 1827 dem meistbietenden Joseph Edlen v. Hayek für 30,501 fl. C. M. verkauften. Nach dessen Tode überging dasselbe in den Besitz seiner Kinder und Erben, von denen es, zufolge eines Theilungsvertrags, Heinrich Edl. v. Hayek 1831 übernahm, aber schon am 29. Oktob. des nämlichen J. der gegenwärtigen Besitzerin, Anna Herrmann, geb. v. Ratschiburg um 31,000 fl. C. M. überließ.

Beschaffenheit. Das Gut hat einen Flächeninhalt von 524 Joch 1848 □ Kl. mit einer insgesammt Katholischen und Mährisch Sprechenden Bevölkerung von 379 S. (181 mnl. 198 wbl.). Es ist meist bergig, doch führen die Hügel keine eigene Namen. Von Mineralien findet man Glimmer und mitunter auch Kalkspath. Ein aus sumpfigen Wiesen und Quellen oberhalb Technitz entspringender Bach durchfließt dieses D. und mündet sich unter demselben in einem Mühlteich.

Die landwirthschaftliche Bodenfläche beträgt

	obrgtfl.		unterth.	
An Aekern	130 J.	1504 □ Kl.	190 J.	1246 □ Kl.
> Leichfeldern	—	—	4	1068
> Wiesen	13	1389	12	1542
> Gärten	4	1096	4	246
> Hutweiden	4	825	7	356
> Waldung	70	949	80	897

Die Waldung bildet 1 Revier und besteht aus Tannen, Fichten und etwas Laubholz. Die Jagd ist niederer Art.

Der landwirthschaftliche Viehstand der Unterthanen zählt: 3 Pfd., 1 Ochsen, 54 Kühe und 44 Schafe.

Die Einwohner ernähren sich vom Landbaue und Tagelohn.

Die schulfähige Jugend besucht die Schule zu Meczkoiz, wohin das Gut eingepf. ist, und von wo aus auch die Armen unterstützt werden. Ärztliche Hilfe erhält man in den umliegenden Dominien.

Durch die beiden D. führt über Meczkowiz bis zur

Brünner Poststraße ein gewöhnlicher Landweg, und die alte Post ist in Brunn.

Ortbeschreibung. 1. Tschiz (Jehnice), 2 St. n. von Brunn im Thale, hat 32 H. mit 191 E. (mnl. 103 wbl.), ist der Amtsort und nach Píseck eingepfarrt. Die Obrigkeit hat hier, nebst dem Amtshaus 1 Bran- und 1 Branntweinhaus, 1 Pottaschesiederei und 1 Wirthshaus.

2. Modrahora, eine um 1784 entstandene Ansiedlung eingepf. Hofbesetzung, 1/4 St. s. von 34 E. 188 E. (93 mnl. 95 wbl.) und 1 Wirthshaus.

Fideikommiß = Herrschaft Kanitz mit dem vereinigten Gütern Wostitz, Ursplitz und Allod. = Gute Teusch = Branitz.

Lage. Liegt im S. des Kreises an beiden Ufern der Iglawa und gränzt im D. mit Selowitz, Raigern und im N. mit Pürschitz, im N. mit Kossitz, Slawan und im S. mit Mistitz (Znaim. Kreis), Dürnholz und Nikolsburg.

Besitzer. 1. Von Kanitz (ehemals Kauniz = Chynicz). Dieses Stammhaus des jetzigen fürstlichen alten Herren = Geschlechts v. Kauniz, gehörte seit 1181 dem Wilhelm Graf v. Kauniz hier gestifteten Prämonstratenser Ordens (s. unten die Geschichte dieses Ordens bis in die Hälfte des 16. Jahrh.), wo, nach Auflösung des Ordens, K. Ferdinand dem böhm. Vice-König Ziabka v. Limberg zuerst das Gut veräußerte (1523), darauf, 1535, das Stiftsd. Wostitz mit Hof und Hof verkauft hatte, welcher gleichzeitig von den Lehensbesitzern nach Heinrich Lechwiczky v. Zastřizl auch das Kapronitz, die Weste und D. Pürschitz, den Antheil von Kanitz mit Patronat und das öde D. Modřiczky erstanden²⁾. 3) J. J. später überließ K. Ferdinand (wegen Geldbedarfs im vorstehenden Türkenriege) demselben Ziabka auch die

²⁾ Das Geschlecht v. Kauniz war anderswo begütert. ³⁾ XXI. 5. 6.

verpfändete Burg, Kloster und Städtch. Kaunicz mit Patronat,
 Freisassen, Weingärten, 1 Mühle und dem Zehent, ferner: das
 Städtch. Pratz mit Patronat und Mühle, Eylom (?) sammt
 Zehent, dann die DD. Niemczicz mit Zehent, 1/2 Medlau mit
 Zehent, Mahlspeiß mit Zehent, das öde Poryczany (besteht nicht
 mehr) m. Zehent, Patronat und Mühle, Urspeiß m. Zehent und
 Pfarre, Przychnoticz mit Hof (jetzt zu Selowitz gehör.), Bra-
 owicz m. Hof und der Dedung Teplany, Waltrubicz (jetzt zu
 oslowitz gehör.) mit Pfarre, den Zehent in Kaufenbruck, Mar-
 howitz (i. als eigenes Gut mit Bochtitz vereinigt), Pausche mit
 Zehent und 1 Freisass, Böh. Branitz m. Zehent, Hlina m.
 Zälbern u. Zehent, Neslowitz m. Wäldern, Jawurek m. Wäl-
 dern und Mühle (i. zu Eichhorn gehörig), Sulowicz mit Wäl-
 dern u. 3 Leichen (i. unbekannt), Milczan m. Zehent, Hof-
 auer und 2 Freisassen, Bracicz m. Zehent, Unter = Dannowitz
 zu Dürnholz gehör.), dann die öden DD. Klenticz und
 Katesbrunn (i. zu Nikolsburg und Dürnholz gehör.), letzteres
 Zehent, Weinzins zu Nikolsburg und die Pfarre, 1 Freihof
 zu Dürnholz, in Kupczicz (i. unbekannt) 2 Insassen und Zins,
 Jesram 1 Insassen (i. zu Mistitz gehör.), in Lodenitz 1 In-
 sassen (zu Mistitz gehör.), und die Pfarr = Collaturen auf fremden
 Stämmen, nämlich in Gurdau, Nikolsburg, Ober = Bisternitz, Dürn-
 holtz, Neusiedel, Rzeznowitz und Muschau — erblich für 1000
 fl. Gr. mit der Verpflichtung, daß der Erkäufer in dem
 Kloster 4 andächtige, gut gestittete christliche (Kreuzst-
 ufe) Priester nebst 1 Glöckner unterhalten und zur Verhü-
 tung neuer Irrthümer und Sekten die sämmtlichen Pfarren mit
 ordentlichen Seelsorgern besetzen solle ³⁾. Georg
 Haka starb 1552 am Dienstage vor Laurenz ⁴⁾, und sein
 Sohn Burian Johann folgte ihm im Besitze dieser Herr-
 schaft nach; die er aber schon 1560, und zwar die Burg Kau-
 nitz mit Kloster und Städtch., Hof, Brau- u. Malzh., Mühle
 und Weingärten, das öde Städtch. Girzifow (i. unbekannt), Städtch.
 Pratz mit Patronat, und die DD. Niemczicz, Kuprowitz, Pausche,
 Urspeiß mit Patronat und Neslowitz, an Sigmund v. Za-
 chowicz verkaufte ⁵⁾, von dessen Sohne Johann alles dies
 — das Städtch. Kanitz sammt dem zur Burg gehörigen

addto. w Wjdni w autery po sw. Frantisku XXII. 2. 3. ⁴⁾ S.
 Grabstein in der dastg. Klosterkirche. ⁵⁾ B. L. XXIV. 25. 9. Da-
 selbst XXVI. 55.

Freisassen, Obst- und Weingärten, namentlich jenen unter der Burg, der Mauth und Weingärten bei Pralitz, bei Niemtschitz Obst- und Weingärten, bei Kuprowitz 1 Mühle, bei Pausche Weingärten und Mauth, das öde Städtch. Girzikow mit Weingärten, bei Hlyn Weingärten und Patronat, mehre Höfe und Weingehent — an den Landeshauptmann Zdenek Löw v. Rozmital gleichfalls mittelst Kaufs überging ⁶⁾. Die Söhne des Letztern, Mar Löw und Zdenek Löw mußten 1588 diese Hschft. Schulden halber durch ihre Bürgen (das Kloster war öde, und 1 Wald wurde »Probostwyz« — die Probstei — genannt) dem mähr. Hofrichter Bernard Drnowsky v. Drnowitz und seiner Gemahlin Anna Ziabkova v. Rimbert verkaufen ⁷⁾, welcher sie seinem Brudersohne und letztem männlichen Gliede dieses Geschlechtes, Johann v. Drnowitz, nachließ, der 1608 dazu von der Vormundschaft der Waisen nach Mathäus Sfyndinsky v. Skindina, in Folge des Vertrags von 1593, deren Antheil am D. Syrowitz (mit Bier- und Weinschant und Weingärten) für 3100 fl. erstand ⁸⁾. Die Erbin dieses Johann (ob Tochter oder Schwester, ist unbekannt), Johanna, nahm sammt ihrem Gatten Georg Chreureich v. Rogendorf an dem Aufruhr vom J. 1620 Theil, und verlor demnach die Hschft., welche Kais. Ferdinand II., welcher die Hälfte vom Gute Bojanowitz, dem Kardinal Franz v. Dietrichstein am 16. Aug. 1622 um 111,406 Thlr. (à 70 Kreuz.), das Gut Wostitz aber (mit Mhof., Schäfers Mühle und Weingärten) am 10. Sept. d. J. um 93,205 Thlrn. verkaufte ⁹⁾, welcher letzteres mit Kanitz vereinigt mit das Ganze dem von ihm errichteten Fideikommiß einverleibt (s. Hschft. Nikolsburg). — Seit 1805 wurden zu Kanitz noch folgende Höfe angekauft: der s. g. Gaymannsche 1000 fl., aus dem in Sylwka 3 Unterthanen gestiftet wurde der Ponner'sche in Branitz um 3000 fl., und der Dufkysche Freihof in Mielschan sammt Aeckern um 5000 aus dem 12 Kleinhäusler gestiftet wurden.

2. Von Wostitz (Wlasalice). Die dasige Pfarre ist dem Zehent, wie jene von Kanitz, Pralitz, Urspitz und 12 andere dieser Gegend, gehörte bis 1276 dem Alt-Bunzlauer Kapitel, welches dieselbe eben damals dem Stifte Kamnitz gen 1 Mk. jährl. Zinses abtrat ¹⁰⁾, und noch 1349 besaß

⁷⁾ Das. XXVII. 5. ⁸⁾ XXX. 29. ⁹⁾ XXXII. 3. ¹⁰⁾ Urk.

selbe Nonnenstift den dasigen Zehent, während das D. ein Eigen des Brünn. Bürgers Ditlin Mauritius war, der es früherhin von dem Mitbürger, Jallin Schmelzlin um 600 Mk. erkaufte und darauf seiner Frau Katharina 26 Mk., und obendrein 1351 zur Errichtung einer Præbende an der Brünn. Kollegialkirche 10 Mk. jährl. Einkünfte verschrieben hatte¹¹⁾. Derselbe Ditlin einigte sich hinsichtlich dieses D. und der dasigen Beste 1353 mit seinem Neffen Niklas¹²⁾, besaß es noch 1358¹³⁾, aber 1365 trat hier Katharina v. Wildenberg ihrem Gatten Emil v. Lesnitz ihre Morgengabe von 200 Schk. ab¹⁴⁾. Im J. 1376 einiget sich ein Prosep v. Wlaffaticz mit Putha v. Schaslar wegen des gegenseitigen Eigens¹⁵⁾, und 1446 kommt Hanns v. Wlaffaticz als Gatte der Katharina v. Sebrowitz vor¹⁶⁾, und dieses Geschlecht erscheint noch 1490, ohne daß man mit Sicherheit angeben kann, ob es gerade hier begütert gewesen. Im J. 1535 verkaufte dieses Gut K. Ferdinand I. dem Georg Ziabka v. Limberg¹⁷⁾, und für dessen Sohn Burian verkauften 1563 seine Bürger, außer Pürschitz u. A., auch das Städtch. Wostitz mit Patronat und Hof, und die DD. Czwozowicz mit Pfarre, Odrowicz, Moleis, Branowicz, das öde Texplansko mit Hof und Brauhö., Priznoticze, ödes Zeltowko, Milczany, Likowicz mit Patronat, Sulowicz, ödes Sslapanisko, Nadoscicze (zu Pürschitz gehör.), Bracicz, Maleffowicz, ödes Porziczany, Meblow, Ledcze, Branicze morawské und die öden DD. Texplany, Modrziczky, Alt- und Neu-Normanicze — dem Albrecht Czernohorsky v. Boskowitz¹⁸⁾, dessen Bruder und Erbe das Gesammte (mit Czwozowicz, bei Bracicz 1 Leich, in Branowicz 1 neues Brauhö., 1 Herrnhö. und Garten, in Wostitz: Beste, Hof, Obst- und Hopfengärten, nebst 1 öden Hof, in Mahlspeiß 1 neue Mühle, Obstgärten und Fischbehälter) an Franz Gf. v. Thurn überließ¹⁹⁾. Die 4 Söhne des Käufers theilten nach seinem Tode die Güter untereinander, und namentlich kam Wostitz mit den dazu gehörigen DD. an

Boleslawie in vigil. epyphanie; vom Olmüzer Bischof Bruno bestätigt III. Non. Jan. 1277. ¹¹⁾ B. L. (durchaus) l. 8. u. Lib. Johanns de Crawarz 4. das. ¹²⁾ Prov. Znoim. l. ¹³⁾ Prov. Znoim. 16. ¹⁴⁾ District. Brun. 13 ibid. ¹⁵⁾ ll. 24. ¹⁶⁾ VIII. 38. ¹⁷⁾ G. Besizer v. Raniz. ¹⁸⁾ XXV. 6. ¹⁹⁾ XXVI. 23.

die BB. Hieronym Wenzel und Heinrich Mathias Ofen, v. Thurn, und dieser verkaufte jentem 1590 das D. Urspis mit Patronat, Wein- und Obstgärten um 5550 fl. ²⁰⁾, behielt sich aber Wostitz vor, während auf den Theil Heinrichs das D. Weißstätten mit dem großen Teich »Wrkoce« (»Zapfenteich«, 1590 dem Freih. Adam v. Dietrichstein zu Nikolsburg verkauft; aber 1597 von Hieronym Wenzel zu Wostitz wieder zurückerstanden) fiel. Hieronyms 2 nachgelassene Söhne, Veit Heinrich und Hanns Jakob, theilten 1618 abermals Wostitz dergestalt unter sich, daß der erstere die DD. Wostitz, Weißstätten, Lenowitz (eingegangen) und Branowitz, der andere aber Dannowitz und Bratelsbrunn nebst dem großen Zapfenteich erhielt, welchen Antheil er aber noch dasselbe J. dem Freih. Rudolph v. Teuffenbach zur Hschft. Dürnholz verkaufte. Veit Heinrich nahm an dem Aufruhre 1620 Theil, verlor dafür das Gut Wostitz, welches der Kais. 1622 dem Cardinal und Fst. Franz v. Dietrichstein verkaufte. (s. die Besitzer v. Kanitz), ward aber bald nachher begnadigt, und erhielt 1626 vom Kaiser zum Ersatz für das Verlorene das im Iglauer Kreise gelegene Gut Wiese nebst dem D. Slawietitz und dem Hof Lipansky im Znaim. Kreise ²¹⁾. — Wostitz wurde mit Kanitz vereinigt.

3. Von Urspis (Czwrczowice). Auch die hiesige Pfarre und Zehent gehörten bis 1276 dem Alt-Bunzlauer Kapitel, seit dieser Zeit aber zum Nonnenstifte Kanitz ²²⁾. Im J. 1349 kauft Marsch v. Ursp. von Remoh v. Niemczicz im letztern D. 2 1/2 Lahn. nebst 6 kleinen Gehöften ²³⁾, und einigte sich 1356 mit Heres v. Kanicz über das gegenseitige Eigen zu Marspis, Pürschitz und Litowitz ²⁴⁾. Im J. 1365 wird ein Johann v. Ursp. genannt, und erkaufte eben damals das D. Niemczicz von Ulrich v. Maleffowicz ²⁵⁾, von Jessel v. Milowicz aber 1 Mühle in Kuprowitz, und 2 Lahn. nebst 1 Weingarten in Niemczicz auf dem »Altenberge«, wo ein Steinbruch ²⁶⁾. Diese mögen hier aber nur 1 Freihof besessen haben, denn das D. selbst gehörte dem Stifte zu Kanitz mit dem es 1537 vom K. Ferdinand an Georg Ziabka v. Limberg verkauft wurde. Zu den JJ. 1563, 1574

²⁰⁾ XXVII. 32. ²¹⁾ XXXIII. 26. ²²⁾ S. oben die Besitzer von Wostitz. ²³⁾ B. P. (insgesamt) I. 2. ²⁴⁾ Das. Prov. Znoim. 8. ²⁵⁾ Prov. Brun. 7. ²⁶⁾ Das. Prov. Znoim. 9.

und 1590 f. man die Besszer von Wostitz nach. Hieronym Wenzel Gf. v. Thurn verkaufte Urspitz 1599 sammt Patronat, Wein-, Obst- und andern Gärten dem Martin Gf. v. Thurn um 5550 fl. ²⁷⁾, und dieser wieder 1604 seiner eigenen Gattin Magdalena geb. v. Sereny, und zwar zuerst die Beste Urspitz mit Hof, 12 Lahn., 19 1/2 Viertel Weinärten, Obst, und andern Gärten um 6450 fl., bald darauf aber auch das D. mit Patronat um 5550 fl. ²⁸⁾. Diese überließ die Güter Pürschitz und Urspitz (das letztere namentlich mit Schloß, Patronat, Mhöfen., Schäfereien, Brauhs., Weingärten, Obst- und andere Gärten) 1642 an Johann Goldenmüller v. Goldenstein (auf der Mühle zu Laßwitz) um 50000 fl. rhn. ²⁹⁾, nach dessen Tode seine Söhne Philipp Jakob und Johann in das Erbe dergestalt sich theilten, daß der erstere das Gut Pürschitz, der andere hingegen Urspitz erhielt. Johann ernannte letztwillig am 4. Okt. 1666 seine Gattin Anna Katharina zur Erbin, und diese (geb. Bod v. Eisenmost) wieder am 16. Nov. 1688 ihren Sohn zweiter Ehe, Franz Ehrenreich v. Pfundenstein und dessen Vater Johann Reinhard v. Pfund. ³⁰⁾, worauf nach Franzens kinderlosem Tode 1738 das Gut an seine Schwester Maria Anna, vermählt. v. Schieffer, geblieb, welche es am 14. Jun. 1753 dem damaligen k. k. Obrist Kanzler Friedrich Wilhelm Gf. v. Haugwitz für 76,000 fl. und 000 fl. Schlüsselgold verkaufte, und dieser (Ritt. des gold. Liebes, k. k. geh. Rath ic. ic.) überließ es 1760 den BB. Carl, Emanuel und Johann Piati v. Drnowitz um 7000 fl. rh., von denen der letztgenannte, zufolge der Gütheilung vom 2. April 1762, dasselbe erhielt, aber am Nov. 1771. dem Fürst. Karl v. Dietrichstein um 0,000 fl. rh. verkaufte, welcher es bald nachher mit der hft. Kanitz vereinigte.

4. Branitz-Tautsch gehörte schon vor 1276 dem Konziste zu Kanitz, und dieses trat es sammt 1 Berge, Walde der Fischerei in der Iglawa in demselben J. einer gewis. Maczka, welche der Kanitzer Klosterkirche 80 M. Silb geschenkt hatte, für deren Lebensstage zum Genusse ab, wo:

) XXVII. 32. ²⁷⁾ XXX. 26. ²⁸⁾ D. L. XXXVIII. 29. ²⁹⁾ Det Irspitz. Pfarrkirche, »wo sie 30 J. lang den Gottesdienst verichtet« legirte sic 500 fl.

für diese den Nonnen jährl. 10 gut gefütterte Pelze anzuschaffen sich verpflichtete ³¹⁾). Als Maczka starb, fiel das D. dem Kloster wieder zu, wurde aber von demselben schon 1306 dessen Mutterstifte Sela u in Böhmen für Krankenpflege und bessern Anhalt des Conventes abgetreten ³²⁾). Dabei verblieb es bis 1594, wo es das Prager Prämonstratenser = Stift Strahow erkaufte, späterhin zum Unterhalt der in dem ehemaligen Nonnenkloster in Kanitz lebenden 2 Ordernspriester gewidmet und 1808 dem Kurator der Fürst v. Dietrichstein'schen Fideikommiss- und Allod = Güter, Joseph Karl Gf. v. Dietrichstein, um 46,000 fl. verkauft hatte, wodurch es mit Kanitz verschmolz.

Ueber die Besitzer der andern zu diesem Körper gehörigen Ortschaften weiß man folgendes: — über

5. Branowitz s. man zu den JJ. 1563, 1574 und 1619 die Besitzer von Wostitz nach, — über

6. Branitz = Böhmisches zu 1537 die von Kanitz, und 1563 jene von Wostitz. Im J. 1588 verkaufte Hanns Jakob Gf. v. Thurn dieses und die zu Pürschitz gehörig gewesenen DD.: Mielschan, Bratschitz, Sylwet und Drowitz dem Bernard v. Drnowitz und seiner Gemahlin zur Hdschft. Kanitz um 22,000 fl. mähr ³³⁾). Nach diesem oder nach Teutsch Branitz nannte sich im 14. und 15. Jahrh. ein ritterliches Geschlecht, welches aber anderswo begütert war.

6. Bratschitz war 1537 bei Kanitz, 1563 bei Wostitz und kam 1588 zu Kanitz (s. Böhm. Branitz).

7. Slina gehörte seit 1512 fortwährend zu Kanitz, obwohl sich auch darnach im 15. Jahrh. ein in Ossowa begütert Geschlecht genannt.

8. In Rupowitz war 1351 ein darnach sich nennende Bohus begütert ³⁴⁾, trat 1353 daselbst seinen Söhnen 1 H. nebst 1 Mühle ab ³⁵⁾, von denen einer, Marquard, 1360 hinsichtlich seines dasigen Eigens mit Bohuslaw v. Rytrow einigt ³⁶⁾. Im J. 1365 verkauft hier Jessel v. Rlowicz dem Hans v. Ursitz 1 Mühle nebst 2 Lahn. ³⁷⁾ und 3 JJ. später einigt sich Margareth v. Ruprow. u gen ihres Habes daselbst mit Gunram v. Stalow ³⁸⁾, verka

³¹⁾ Urf. ddo. in Cunize XV. Cal. April. ³²⁾ Urf. ohne Ort

³³⁾ Schrey hdschft. Nachträge. ³⁴⁾ B. 9. 1. Lib. Johann

Cravanz. 5. ³⁵⁾ Das. Lib. Joh. de Rozkowiez 2: ³⁶⁾ P

Bran 26 ibid. ³⁷⁾ Das. Prov. Znoim. 9. ³⁸⁾ Ibid. Lib. Mo

aber 1379 die dassige Beste, Hof mit 2 Aekern, 7 Lahn., 12 Inassen, 2 Gärten und den Fluß dem Priester Gerhard v. Schenkwiß und seinem Bruder Heinrich³⁹⁾, die sich 1385 darein theilten, und Heinrich verschrieb seiner Frau Dorothea auf seinen Theil 80 M., während 5 J. nachher ein Prokop Schenkwiczer seinen dassigen Antheil dem Diederik v. Kaunicz verkauft⁴⁰⁾. 1407 verschrieb Leonard v. Kuprow seiner Stiefmutter Czenta v. Butowin daselbst 30 M.⁴¹⁾ und 2 J. später seiner Frau Elisabeth v. Darz an der hiesigen Beste und Hof 100 M.⁴²⁾. Johann v. Kuprow. und Prjibit v. Dthlokowitz verkauften dieses D. 1420 an Ulrich Stoss v. Branicz⁴³⁾, der es 1437 wieder dem Peter Weiß v. Radicze überließ, welcher seiner Frau Ursula 200 M. darauf verschrieb⁴⁴⁾, und dessen Sohn Gestrzich 1466 die BB. Protiwecz und Hermann v. Zastzizl darauf in Gemeinschaft nahm⁴⁵⁾, von welchen der erstere es 1497, nebst öder Beste, 1 Hof und öder Mühle an Johann Lechwiczky v. Zastzizl⁴⁶⁾ überließ. Die Testamentsvollstrecker desselben verkauften es⁴⁷⁾ aber 1535 an Georg Ziabka v. Limberg, den Bestzer von Kaniz.

9. Mahlsptz. Die Pfarre sammt Zehent daselbst besaß bis 1276 das Alt-Bunzlauer Kapitel; seitdem aber das Stift in Kaniz (s. oben). Im 14. Jahrh. war es unter mehre Bestzer getheilt. So einigten sich 1356 Maresch v. Ursptz und Heres v. Kaunicz über ihr Besitzthum daselbst, in Pürschitz und Titowitz⁴⁸⁾, und so auch 1364 Ulrich v. Mahl. mit jenem Heres v. Kaunicz, dem Pralitzer Pfarrer Peter und dessen Bruder Wyczel⁴⁹⁾. Später kommen noch einige Adelige vor, die sich darnach nannten, sie hatten hier aber nur einen äußerst geringen oder gar keinen Besitz. Im J. 1537 gehörte es zu Kaniz und seit 1563 zu Wostiz, deren Bestzer nachzusehen sind.

10. Mieltshan war 1537 bei Kaniz, seit 1563 bei Wostiz und kam 1588 mit Böhm. Branicz zu Kaniz (s. oben).

11. Neslowitz. Im J. 1342 schenkt Ebinet v. Butowin einen dassigen von den Herren v. Lippa erkaufen Hof dem Könige

de Sternberg. 4. ³⁹⁾ II. 52. ⁴⁰⁾ III. 18. 73. ⁴¹⁾ V. 8. ⁴²⁾ VI. 8. ⁴³⁾ VIII. 10. ⁴⁴⁾ VIII. 10. 28. ⁴⁵⁾ X. 2. ⁴⁶⁾ XIII. 12. ⁴⁷⁾ XXI. 5. ⁴⁸⁾ B. 3. (durchaus) I. 8. Prov. Znoim. ⁴⁹⁾ Lib. D. Wilhelmi de Cunstadt 1.

nigin-Kloster in Alt-Brünn, und einen andern Theil des D. erkaufte dasselbe Stift 3. J. später um 62 1/2 Mk. (s. dasselbe); doch mußte das D. bald darauf von dem Kloster abgenommen seyn, weil es 1368 von Hinz v. Lipa und Hanus v. Ledecz dem Brünn. Bürger Johann Stubner verkauft wurde⁵⁰⁾, der es in Gemeinschaft mit seiner Frau Dorothea noch 1390 besaß⁵¹⁾, welche letztere ihre dasige Morgengabe von 40 Mk. 1415 an Blasius Raczel v. Dambörzicz veräußerte, während ihre Tochter Katharina ihren Gatten Johann v. Babicz und seine BB., Johann und Georg v. Dambörzicz, auf das D. in Gütergemeinschaft nahm⁵²⁾, und es ihnen 1420 vollends verkaufte⁵³⁾, die es noch 1437 besaßen⁵⁴⁾. Seit 1537 war es bei Kanitz.

12. Odrowitz war seit 1563 bei Wostitz, 1588 aber bei Kanitz.

13. Pausche seit 1563 bei Kanitz.

14. Praltz wurde schon 1052 unter dem Namen »Pregnice« vom böhm. Hgg. Brzetislaw der neugestifteten Kollegialkirche in Alt-Bunzlau, sammt der Mauth von allen Brücken über die Taja, geschenkt⁵⁵⁾, und es besaß die dasige Mauth im J. 1086⁵⁶⁾, so wie die Pfarre mit dem Zehent bis 1276, welche letztere damals dem Kloster in Kanitz abgetreten wurden⁵⁷⁾. Dazu erwarb das genannte Kloster späterhin einen Theil des D., und im J. 1323 durch Abtretung des D. Hajan und der Marienkirche in Alt-Brünn, Behuß der Stiftung der Nonnenabtei Königinloster, vom K. Johann und der Königinwitwe Elisabeth, den Ueberrest sammt der damals zur Burg Spielberg gehörigen Mauth⁵⁸⁾. Seitdem verblieb es bei Kanitz, bei dem auch

15. Klein-Niemtschitz seit 1537 zu finden.

16. Sylwka gehörte bis 1387 zur Probstei Sct. Peter in Brünn, welche dasselbe eben damals dem Kanitzer Stifte für den Pfarrzins in Polehraditz abtrat⁵⁹⁾. Seitdem blieb es bei Kanitz, wiewohl hier 1405 ein Freihof bestanden, dessen Besitzer wir übergehen müssen.

⁵⁰⁾ B. L. 1. 6. Lib. D. Matuss. de Stornberg. ⁵¹⁾ III. 66.

⁵²⁾ VII. 3. 41. ⁵³⁾ VIII. 6. ⁵⁴⁾ VIII. 24. ⁵⁵⁾ Dobner. Annal.

Hagok. V. 312. ⁵⁶⁾ Ibid. Tom. V. p. 620. ⁵⁷⁾ C. Besitzer

von Wostitz. ⁵⁸⁾ Urff. ddtto. in Chunicz. XII. Cal. Marc. und

ddto. Bruns VII. Id. Septembr. ⁵⁹⁾ B. L. III. 45.

17. **Syrowitz** hieß ehemals **Surowitz**, und wir ergänzen das bereits bei dem Gute **Hajan** darüber Gesagte noch mit folgenden Daten: Im J. 1359 verkaufen die **BB. Frank** und **Jessek v. Hrussky** dieses D. an **Johann v. Bostowicz** für 260 Mk. ⁶⁰⁾, aber 1365 gehörte es **Heinrich v. Böttau**, welcher dasselbe u. a. seiner Gattin **Agnes** abtrat ⁶¹⁾, und gleichzeitig verkauft **Hersch v. Kokoletnik** an **Dnesß v. Slawkow** 1 dasigen Hof ⁶²⁾, welchen 1371 schon ein **Ezenek v. Surow.** besaß und sich diesfalls mit **Wilhelm v. Meinharticz** einigte ⁶³⁾. Jener **Dnesß** muß auch einen Theil des D. erworben haben, weil der Vormund seiner Kinder denselben 1378 dem **Benesß v. Krawatz, Krumau** verkaufte ⁶⁴⁾. Im J. 1390 verschreibt **Wanief v. Bostowicz** der Frau **Proczek's** von **Busau** 70 Mk. auf dieses D. ⁶⁵⁾, die er 1409 auf **Lipiwka** übertrug und gleichzeitig der Wittve nach **Ulrich v. Sternberg, Anna**, 20 Mk. nebst dem Weinzehent in **Surow.** verkauft, welche ihren Bruder, **Johann v. Bostowicz, Brandeis**, in Gemeinschaft nahm ⁶⁶⁾. Dieser verkaufte 1416 den **BB. Benesß** und **Andreas v. Przymulka** 14 Lahn. nebst 3 Gehöften in **Surow.** und der Erstere wies auf seinen Antheil der Gattin **Dffka** 100 Mk an ⁶⁷⁾; aber schon 1437 verkaufte der genannte **Andreas** diese 14 Lahn. an **Joh. Duptik v. Nietkowicz**, der sie, nebst 1 Freihof daselbst, 1446 dem **Ezenek v. Rezelicz** überließ, obwohl 1 Jahr später auch noch **Joh. v. Czimburg** 1 dasigen Hof der Frau eines **Niklas v. Gogolin, Ursula v. Zastrzizl**, verkaufte, welche ihn im folgenden J. dem obigen **Ezenek** überließ ⁶⁸⁾. Im J. 1482 trat **Alena v. Martinicz** auf **Surow.** ihre Morgengabe daselbst den **BB. Dobesß** und **Benesß v. Bostowicz** ab ⁶⁹⁾, aber 1491 schenkte **K. Wladislaw** das ihm nach der Tochter **Ezenek's v. Myslikowicz, Martha**, zugefallene D. **Slawkowicz, Anheil von Surowicz** n. a., dem **Wenzel v. Piwin** erbeigenthümlich ⁷⁰⁾, welcher den Theil von **Surow.** 1497 an **Benesß v. Bostowicz** abtrat ⁷¹⁾. — Zum J. 1574 vgl. man die **Beszer von Wostiz**, zu 1608 aber jene von **Kaniz**. Zu den J. 1599 und 1609 s. die Besitzer von **Syrowitz** bei dem **tit. Hajan**.

⁶⁰⁾ B. S. (Durchaus) I. 22. ⁶¹⁾ Ibid. Prov. Jempniez. et Iglav. 11.
⁶²⁾ District. Bran. 13. ⁶³⁾ Ibid. 25. ⁶⁴⁾ II. 44. ⁶⁵⁾ III. 72.
⁶⁶⁾ VI. 2. 3. 9. ⁶⁷⁾ VII. 36. 40. ⁶⁸⁾ VIII. 22. 38. 67. 73.
⁶⁹⁾ XI. 20. ⁷⁰⁾ XIII. 9. ⁷¹⁾ XIII. 9. 10.

18. **Weißstätten** (Auerzice, auch Charwaty) gehörte im 16. Jahrh. zum Gute Pürschitz (s. dies.) und 1590 trat es Heinrich Gf. v. Thurn einzeln an Adam v. Dietrichstein ab (B. L. XXVII 24.)

Gegenwärtig besitzt diese so vereinigte Herrschaft Sr. Durchlaucht, Franz Joseph, Fürst v. Dietrichstein-Proßkau-Leslie k. k. geheim. Rath etc. etc.

Beschaffenheit. Der Flächeninhalt dieses Gesammtkörpers beträgt 24,471 Joch 1327 $\frac{4}{6}$ □ Rst., und die Oberfläche bildet im südlichen größern Theile meist eine zwischen 2 aufgeschwemmten Anhöhen eingeschlossene Ebene, während der nördliche hügelig ist, und in dem hier vorherrschenden Syenit schwimmenden Asbest, sehr schöne gemeine Hornblende, auch parthienweise in Grünsteinporphyr, gemeinen Feldspath, mögliche Porzellanerde, und beinahe himmelblauen dichten Feldspath in Gangklüften, Epidot, Titanit und gemeinen Quarz (insgesamt bei Kanitz und Kl. Niemschitz) aufzuweisen hat. Ebenfalls kommen auch Spuren von Zirkon vor⁷²⁾. Unter den höhern Punkten sind nachfolgende trigonometrisch bestimmt: der Berg Hlina (1/2 St. nördl. vom gleichnamig. D.) auf 234,⁹⁵, die Anhöhe Nowosad (1/2 St. nördl. vom D. Syrowitz) auf 144,⁹², das Feld Hübel (1/4 St. von Pratis) auf 135,³⁰, und der Hügel Rosweid (1/4 St. nördl. von Wostitz) auf 108,⁰¹.

Als Gewässer sind die 3 Flüsse: Jglawa, Laja und Schwarzawa zu bemerken. Die erste kommt von B. aus dem Znaim. Kreise (Hft. Kruman) in der Nähe von Böhm. Branitz auf dieses Gebiet, durchzieht es der Länge nach in söstl. Richtung, und übergeht unterhalb Urspitz auf das Selewtzer Dominium. Die zweite bespült den südlichsten Theil des Hft., namentlich die Gründe von Weißstätten, und die letzteren den söstl. bei Branowitz. Sie führen Karpfen, Hechte, Schleihe (die Laja und Schwarzawa), Barben, Weißfische und schmackhafte Krebse in ziemlicher Menge. — Seit 1832, wo die großen Teiche bei Wostitz und Mariahilf trocken gelegt und urbar gemacht wurden, hat die Hschft. kein derlei stehendes Gewässer mehr.

Die Gesamtbevölkerung zählt 11023 Katholiken (5182 mül., 5841 wbl.), und 614 Juden (294 mül., 320 wbl.).

⁷²⁾ Mittheilung. 1825. S. 48.

320 mbl.) im Städtch. Kanitz. Im nördl. Theile ist die mährische und im südl. die teutsche Sprache vorherrschend, obwohl ein großer Theil der Einwohner beider mächtig ist.

Ertrags- und Erwerbquellen sind: die verschiedenen Zweige der Landwirthschaft, Gewerbe und Tagelohn.

Die landwirthschaftliche Bodenfläche beträgt:

a) bei Kanitz, Urspitz und Wostitz

	obrgtkl.		unterthän.	
An Aeckern	2284 J.	1174 $\frac{3}{8}$ □ Kl.	13527 J.	1248 $\frac{2}{8}$ □ Kl.
» Wiesen	1016 »	574 $\frac{1}{8}$ »	1253 »	962 $\frac{2}{8}$ »
» Hutweiden	419 »	1545 $\frac{4}{8}$ »	1176 »	1372 »
» Weingärten	71 »	1328 $\frac{6}{8}$ »	1882 »	408 $\frac{2}{8}$ »
» Wald	2029 »	121 $\frac{2}{8}$ »	195 »	138 $\frac{2}{8}$ »

b) bei Teutsch-Branitz:

	obrgtkl.		unterth.	
An Aeckern	14 J.	854 □ Kl.	400 J.	928 $\frac{4}{8}$ □ Kl.
» Wiesen	14 »	59 »	17 »	1377 »
» Hutweiden	3 »	— »	39 »	613 $\frac{4}{8}$ »
» Weingärten	4 »	1362 »	119 »	415 »

Der Boden in dem obern und gebirgigen Theile der Hschft. besteht aus Lehm, der auf Stein, dichtem Lehm und Kiesel, mitunter auch auf grobem Sande lagert; in den tiefer liegenden Strecken, und überhaupt in der südlichen Ebene hat der sehr fruchtbare Thonboden vorzugsweise Lehm, Sand und Kiesel zur Unterlage, und nur bei Wostitz, Mariahilf, Weißstätten und Branowitz besteht er größtentheils aus feinem Flugande, der auf mit salpeterhaltigen Bestandtheilen vermengten Lehm und Schotter ruht. Alle Getreidearten, zumal Weizen, ferner Mais, Hülsen- und Knollengewächse gedeihen hier vortrefflich, und nur im gebirgigen Theile der erstere weniger oder gar nicht. — Der Weinbau, welcher schon im 16. Jahrh. von mehreren Gemeinden (Kanitz, Pralitz, Klein-Niemtschitz, Pausche, Urspitz, Hlina und Syrowitz — hier sogar schon 1409)⁷³⁾ eifrig betrieben wurde, bildet auch jetzt noch einen wichtigen Erwerbzweig. Die Weinberge haben theils östliche, theils südliche, seltener südwestl. Lagen, und liefern im Durchschnitte einen guten Wein, dessen jährlicher Ertrag sich indeß mit Bestimmtheit nicht angeben läßt. — Die Obstbaumzucht erfreut sich der sorgsamsten Pflege. Die Obigkeit gewinnt im freien Felde bei Kanitz

⁷³⁾ E. oben die Besitzer zu dies. 33.

Mieltſchan und Woſtiß, Aepfel, Birnen und Zwetſchken edlerer Gattung, wie auch mehre Arten von Rüſſen, Kirſchen und Weiſſeln, während die Gemeinden Hlina, Teuſch- und Böhmiſch-Braniß, Sylwoſka, Mieltſchan, Kaniz, Pauſche, Praliß, Kl. Niemiſchitz, Bratiſchitz und Syrowiz in ihren Weingärten mehre veredelte Arten von Kirſchen, Weiſſeln, Zwetſchken, Rüſſen, Aepfeln und Birnen, mitunter auch Pfirſchen und Apriſoſen erzeugen. Die Gemeinden Kuprowiz, Maſpiz, Obrowiz und Urspiß treiben den Obſtbau in eingefriedeten Gärten, deren Untergrund mit Garten- und Futtergewächſen benützt wird, wodurch in manchen Jahren der Ertrag derſelben ſehr bedeutend wird. — Die Waldung zerfällt in 5 Reviere, nämlich das Kanizer, Hlina'er, den Frauenwald, das Woſtizer und Branowizer. Sie iſt mit hartem und weichem Laubholz (Eichen, Weißbuchen, Linden, Birken ꝛc.), dem hie und da Kiefern beigemiſcht ſind, beſtockt, und werden auf Stockholz behandelt. Zwei dieſer Reviere haben einen geringen Stand von Hochwild, in allen trifft man aber etwas Rehe und Faſanen, Haſen und Kapphühner hingegen in großer Menge. — Mit der Bienenzucht beſchäftigen ſich nur einige Liebhaber in Kaniz und Branowiz.

Der landwirthſchaftliche Viehſtand zählt.

	obrigkfl.	unterth.
An Pferden	33	1039
» Rindvieh	—	1047
» Schafen	1200	3433
» Maulthieren	2	— Stücke, mit

Ausnahme des zum Hausbedarf nöthigen Borſten- und Federviehes. — Seitdem die Obrigkeit ihre 10 Meierhöfe (in Kaniz, Mieltſchan, Kuprowiz, Kl. Niemiſchitz, Branowiz, Mariahilf, Weißſtätten, Woſtiß u. 2 in Urspiß) theils im Ganzen, theils parcellenweiſe zeitlich verpachtet hat (1830), unterhält ſie kein Rindvieh, das, ſo wie die Pferde des Unterthans vom ſchönen und dauerhaften Landſchlage ſind. Das ehemals in Kuprowiz beſtandene, ausgezeichnete fürſtl. Pferdegeſtütt iſt ſeit mehr als 20 J. ganz aufgelöſt.

Mit Gewerben jeder Art, deren Hauptſitz das Städtchen Kaniz iſt, beſchäftigen ſich 273 Landmeiſter, darunter: 1 Brauer, 7 Bäcker, 8 Müller, 11 Fleiſchhauer, 2 Fiſcher, 7 Gaſtwirthe, 13 Mehlhändler, 3 Fuhrleute, 7 Holzhändler, 24 Schmiede, 2 Maurer, 4 Seiſenſieder, 28 Schneider, 50 Schu-

14 Tischler, 2 Hutmacher, 3 Seiler, 1 Maler, 2 Pottaschefe-
sieder, 9 Leinweber, 1 Roth- und 2 Weißgerber, 2 Sattler,
1 Färber, 12 Wagner, 3 Hafner, 1 Uhrmacher, 6 Kürschner,
1 Lederer, 1 Baumeister u. s. w. Der Handelsstand zählt:
5 Luchz, 22 Schnitz-, 2 Eisenwaaren-, nebst 11 roher Produkte-
Handlungen, 2 Lederniederlagen und 3 Hausirer. — Die Pott-
aschehütte des Jos. Bruck in Leutsch-Branis erzeugt durch 2
Arbeiter in 1 Ofen mit 2 Kesseln jährl. bei 200 Etn. Pottasche.

Handelsartikel sind noch insbesondere: das erübrigte
Getreide, Wein, Obst und Holz (dieses durch die Gemeinden
Reslowitz und Hlina), die theils in der Umgegend, theils in
Brünn Absatz finden. Die Erzeugnisse des bürgerl. Schwarz-
färbers im Städtch. Kanitz J. Balzar werden in großer Menge
auch außerhalb des Landes, namentlich nach Galizien verführt.
Behufs des Verkehrs hat das Dom. 3 Handelsstraßen, deren
eine von Raigern aus über Syrowitz, Bratschitz und Pralitz
auf das Krumauer Gebiet, die andere von Pohrlitz durch Pra-
litz und Kanitz nach Wostitz und die 3te von Kanitz gegen S.
über Urspitz nach Pohrlitz führen, und so diese Hschft. mit den
Poststraßen von Brünn aus nach Jglau, Wien und Znaim
verbinden. Die nächste k. k. Post ist in Pohrlitz.

Für den Jugendunterricht sind 12 katholische (in
Kanitz — Musterschule von 2 Klassen — Pralitz, Mahlspez,
Urspitz, Wostitz, Weißstätten, Syrowitz, Bratschitz, Böh. = und
Leutsch-Branis, Reslowitz und Sylwka) Trivialschulen,
nebst 1 jüdischen zu Kanitz.

Für Armenpflege sind bei jeder Pfründe Anstalten,
wovon die

zu Kanitz mit den Zinsen eines Stammvermögens von

2115 fl. W. W. 15 Arme

> Pralitz	1755	>	>	8	>
> Mahlspez	159	>	>	2	>
> Urspitz	90	>	>	2	>
> Wostitz	164	>	E. M.	7	>
> Weißstätten	125	>	W. W.	2	>
> Syrowitz	50	>	>	3	>

theilen. Außerdem ist in Kanitz ein von Johann Kawka
Kiczansky v. Kiczan im J. 1595 für 7 arme Unterthanen
gestiftetes Spital, dessen Gebäude Ferdinand Fst. v. Dietrich-
n im J. 1692 neu aufgeführt, die ursprüngliche Stiftung
entend erweitert und die Zahl der mit Nahrung, Kleidung

und Beheizung zu Verpflegenden bis auf 12 Personen (6 mnl. 6 wbl.) vermehrt hat. Der Fonds desselben beträgt gegenwärtig 4100 fl. W. W. Ein bürgl. Spital mit einem Kapital von 700 fl. W. W., worin 7 Stiftlinge geheizte Wohnung erhalten, verdankt dem dasigen Bürger Franz Schmelttschek seit 1804 sein Daseyn. — In Mahlspiß besteht auch eine von dem fürstl. Sekretär Franz Perger begründete Stiftung für 6 arme Studenten mit einem Stammvermögen von 11400 fl. W. W. und in Kanitz zwei andere dieser Art (des Bürg. Franz Schmelttschek 1819 und des Bernhard Deutsch 1822) für 3 Studierende, wovon die erstere ein Kapital von etwa 5000, die andere hingegen von 1100 fl. W. W. aufzuweisen hat. — Die jüdischen Stiftungen zu Kanitz für Abgebrannte, Arme, Heirathsausstattung und Holzvertheilung, sämmtlich für diese Glaubensgenossen und 6 an der Zahl, haben einen Gesamtfonds von wenigstens 24900 fl. W. W.

Das Gesundheitspersonale besteht aus 3 Ärzten (2 in Kanitz, 1 in Wostitz) und 17 Hebammen in den einzelnen Ortschaften, wovon 2 in Kanitz sesshaft sind.

Ortbeschreibung. 1. Kanitz (ehemals Kainig auch Chunicz mähr. Konico), Städtch. 2 Meil. ssw. von Brünn, in einem von Weinhängeln, Obstgärten und Hutweiden eingeschlossenen freundlichen Thale, und an beiden Ufern der Jglawa, über welche hier 1 hölzerne Brücke führt, zählt in 370 H. 2030 christliche (915 mnl. 1115 wbl.) und 614 jüdische (294 mnl. 320 wbl.) E., wovon die erstern 14 Pfd., 2 Ochf., 105 Küh. nebst 163 Schafen, die letztern aber 6 Pfd., 15 Ochf. und 38 Küh. besitzen. Die Grundstücke der Christen betragen 19 Joch 753 □ Alf. Wiesen, 95 Joch 84 □ Alf. Hutweiden und 645 J. 1592 □ Alf. Weingärten. Das Städtch. ist, mit Ausnahme desjenigen Theiles, welcher die Juden bewohnen, freundlich und hat 1 zwar unregelmäßigen aber geräumigen Marktplatz. Zu den bemerkenswerthen Gebäuden gehören nur die Kirchen, und zwar: a) die hh. Peter- und Paul Pfarr- und zugleich Dekanatskirche 74). Sie ist mitten im Orte auf dem tiefsten Punkte, hat 4 Altäre, eben so viele Glocken, deren 2 die Jahreszahlen 1556 und 1588 weisen

74) Zum Kanitzer Dekanate gehören die Pfarren: Kanitz, Lan, Pralitz, Urspiß und Wostitz, dann die Lokalien: Rapsitz und Weißgraben.

und war ehemals (1584) der Länge nach in 2 Hälften getheilt, in deren einer die Katholiken, in der andern aber die Waldenser und Bunzlauer Brüder den Gottesdienst verrichteten. Denn schon 1586 ⁷⁵⁾ mußten diese beiden Setten hier zahlreich gewesen seyn, weil der damalige Grundherr der Hscht., Mar. Löw v. Rozmital, ihren Seelsorgern den zur Kanitzer Pfarre gehörigen Weingarten »Kaufenberg«, jetzt »Zawist« genannt, eben damals bestätigte ⁷⁶⁾, und zufolge einer Aufschrift auf der Glocke vom J. 1588 ein gewisser Kaspar als nichtkath. Seelsorger bei dieser Kirche bestand, dessen Nachfolger im Amte länger als durch 40 J. der 1612 im 69. Lebensjahre gestorbene Peter Niko- laides Sobieslawsky gewesen ⁷⁷⁾. Nebst diesem hat die Kirche noch mehre minder wichtige Grabsteine, von denen nur jener der 4 zwischen 1624 und 1629 verstorbenen Kinder des Freihofs- besizers zu Pausche, Mathias Lurtssicz Sedmihradsky, erwäh- nenswerth ist. Das Patronat über die Pfarre, die als solche schon vor 1276 bestand ⁷⁸⁾, Kirche und Schule übt die fürstl. Obrigkeit aus, und zu ihrem Sprengel gehören, nebst Kanitz, auch die DD. Böhm. = Branitz, Mieltshan, Pausche und Teutsch = Branitz. h) Die dem hl. Sebastian geweihte auf einem Hügel in der Stadt stehende Kapelle mit 3 Altären, welche vom Fürst Ferdinand v. Dietrichstein an der Stelle des frühern pitarditischen Bethauses 1688 erbaut wurde ⁷⁹⁾, und deren Platz jetzt noch »Zbor« genannt wird. c) Die Sct. Anton's v. Padua = Kapelle außerhalb des Städtch. am linken Ufer der Jglawa auf einem Berge, von dem man die herrlichste Fernsicht hinab gegen Nikolsburg und in die waldigen Schluchten des Flusses gegen W. genießt. Sie hat 3 Altäre, von den 2 Glocken eine mit der Jahrzahl 1586, und wurde, nach der Gründungsurkunde vom 30. April 1654, an der Stelle einer frühern alten von mehren Gemeinden, welche »wegen schwerer Bergehungen, viele Jahre hindurch durch Krieg, Wetterschäden und Feuerbrünste sehr gelitten haben«, einem

⁷⁵⁾ Nach Horky (Brünn. Wochenbl. 1827. S. 11.) soll bereits im J. 1564 ein pitarditischer Pfarrer, mit Namen Johann Horzej- niczky, in Kanitz gewesen seyn. ⁷⁶⁾ »Na prozbu poddaných swých bratrů, kterých na gruntech svých obiwagý« heißt es in dieser Urk. ddo. na Rauniczých dně sw. Bartholom. 1586. ⁷⁷⁾ S. Grab- stein außerhalb der Kirche an der Thurmmauer. ⁷⁸⁾ S. oben die Besitzer. ⁷⁹⁾ Laut einer Obligation desselben Fürsten vom 1. Jän- ner 1694.

Gelübde zufolge erbaut, und bis 1784 von zahlreichen Wallfahrern am Feste des Heiligen alljährig besucht. d) Die Kapelle des hl. Johann des Täufer. auf dem Friedhofe am linken Ufer der Jglawa, mit 1 alten, von Baumwurzeln zusammengesetzten Altar, und 2 Glocken vom J. 1556; endlich e) Die kleine Spitalskapelle der hl. Elisabeth, mit 1 Altare und schon 1596 bestanden. Die Kapelle in der ehemaligen Residenz der Strahöwer Kapitularen ist eingegangen. — Am merkwürdigsten sind die Trümmer der ehemaligen Klosterkirche, noch immer ein schönes Denkmahl der kühnen Baukunst des Mittelalters. Das Deckgewölbe ist längst eingestürzt und im Innern tobte Zerstörung auf jede Art; nur die enge Thurmstreppe, die Konventskapelle und der Kreuzgang haben sich zum Theil erhalten, so wie im Innern der ein Kreuz bildenden und etwa 20 Rlf. langen u. 10 Rlf. breiten Kirche, 3 sehr alte steinerne Basreliefs, und das herrliche Portal mit einem schönen in Stein halberhoben gehauenen Bild des segnenden Heilands.

Das Nonnenkloster selbst wurde um 1183 von Wilhelm v. Kauniz gestiftet, der, als Schwiegersohn des Znaim. Herzogs Konrads III., diesen im Kriege gegen Oesterreich unterstützte und viele Kirchen zerstört hatte. Bald ergriff ihn Reue und trieb ihn nach Rom, wo er den Entschluß faßte, zur Sühne für die Vergehungen ein Frauenkloster zu stiften. Er that's, hier am Fuße seiner Burg, am rechten Ufer der Jglawa, widmete es den Klosterfrauen des Prämonstratenser-Ordens, begabte es reichlich und nannte es die Himmelsrose (rosa coeli) ⁸⁹⁾. Die ersten Klosterfrauen wurden aus dem böhm. Stifte Lauenowitz hierher berufen, und zu ihrem ersten Probst der Priester Peter eben von dorthier, ernannt; aber wie groß die ursprüngliche Bestiftung desselben gewesen, weiß man nicht. Was Urkunden in späterer Zeit darüber sagen, ergibt sich aus Folgendem: Im J. 1275 verzichtete es auf das Patronat der Pfarrkirche in Trestowitz zu Gunsten der Nonnenabtei Dslawan ⁹⁰⁾, dagegen erwarb es vom Alt-Bunzlauer Kapitel im folgenden J. die Patronate sammt dem Zehent gegen 1 Mk. Silbers jährlichen Zinses folgender Pfarren: in Kanitz, Pralitz, Mahlspeiß (Mospicz), Gf. = Urhau (Vhrichiz), Wostitz, Urspis, Pulm (Bulgarn?), Dannowitz, Dürnholz, Neusiedel, Muschau, Rzi

⁸⁹⁾ Selaue Chronist bei Dobner, Monum. inedit. Tom. I. p. 93

⁹⁰⁾ Urf. ddo. in Planz, die post. fest. beate Margarete.

nowiz, Rawrowicz (?), Moschant (?), Wyasbez (?), Ritsobburg und Pohrlitz ⁸²⁾, und trat einer gewissen Maczka, welche das Stift sehr begünstigte, das D. Leutsch-Branis lebenslänglich ab ⁸³⁾. Im J. 1297 erkaufte es die DD. Poworan und Popiz vom Heinrich v. Lichtenstein ⁸⁴⁾, 1322 von Sejema v. Jaispiz 14 1/2 Lahnne nebst 11 Gehöften in Tresskowitz für 457 Mt. ⁸⁵⁾, und im folgenden J. auch den dortigen Hof sammt Aeckern um 190 Mt. ⁸⁶⁾, so wie es in demselben J. für die dem K. Johann überlassene Marien-Pfarrkirche in Alt-Bränn und den Hof in Hajan das D. Pralitz erhielt ⁸⁷⁾. Nebst der eben erwähnten Marienkirche in Alt-Bränn, besaß das Stift im J. 1307 auch die Patronate der Pfarren zu Kowalow, Waltrowiz und Zwola. (Urf. des Bisch. Johann von dies. Jahre). Unglücksfälle mancher Art, wie z. B. der vom J. 1185, wo das Kriegsvolk des böhm. Herzogs Friedrich das Kloster sammt der Kirche verbrannt und die Nonnen zur Flucht nach Böttau genöthigt hatte ⁸⁸⁾, haben das Stift in Schulden gestürzt, und es verkaufte 1329 einen Hof in Frainspiz der verwittweten Königin Elisabeth um 500 Mt. ⁸⁹⁾, so wie — wegen einer Geldschuld an den Znaimer Juden Benesz — das D. Tresskowitz dem Brucker Stifte um 300 Mt., mit Ausnahme von 6 Lahn., deren 4 dem Vice-Pfarrer von Eibenschiz Salomon, und 2 dem Stifts-Lehnsmanne Ulrich gehörten ⁹⁰⁾. Im J. 1346 mußte es, schiedsrichterlich genöthigt, binnen 1 Jahre einem andern Juden, Namens Israel Schwarzmann, eine Schuld mit 60 Mt. bezahlen ⁹¹⁾. Den Zehent vom D. Wostiz besaß es gleichwohl noch im J. 1349 ⁹²⁾, und 1368 gaben auch Hersch v. Kunicz, Ulrich v. Mahlspiz, mit dem Pralitzer Pfarrer Peter und seinem Bruder Wiczmann, das dem Kloster von Altersher gehörige D. Marschowitz zurück ⁹³⁾. Im J. 1378 erhielt es vom Mathias v. Schreten-

⁸²⁾ Urf. ddo. Boleslawie in vigil. Epiphantie. ⁸³⁾ S. oben die Besiz. desselben. ⁸⁴⁾ Diabacz, »Nachricht von dem Prämonst. Frauenstifte zu Rüniz in Mähren.« Prag 1817 S. 12. ⁸⁵⁾ 2 Urf. ddo. Brune IV. Cal. Jul. ⁸⁶⁾ ddo. Brune, pñd. Non. Marc. ⁸⁷⁾ S. die Besiz. desselben. ⁸⁸⁾ Dobner, Mon. inedit. T. I. pag. 119. ⁸⁹⁾ ddo. in Bischoffhaim, fer. VI. ante fest. Pentecost. ⁹⁰⁾ »Ut ejusdem judei debitum et usurarum voragine declinare possemus« sagen sic in der Urf. ddo. in Moñast. Cbunicensi 4to Febr. ⁹¹⁾ ddo. in orasto XI. mit. Virg. ⁹²⁾ B. L. I. 8. ⁹³⁾ Das. Lib. D. Matuss. de Sternberg. 5.

18. **Weißstätten** (Auerzice, auch Charwatý) gehörte im 16. Jahrh. zum Gute Pürschitz (s. dies.) und 1590 trat es Heinrich Gf. v. Thurn einzeln an Adam v. Dietrichstein ab (B. 2. XXVII 24.)

Gegenwärtig besitzt diese so vereinigte Herrschaft Se. Durchlaucht, Franz Joseph, Fürst v. Dietrichstein-Proskau-Leslie k. k. geheim. Rath ic. ic.

Beschaffenheit. Der Flächeninhalt dieses Gesamtkörpers beträgt 24,471 Joch 1327 $\frac{4}{6}$ □ Alfr., und die Oberfläche bildet im südlichen größern Theile meist eine zwischen 2 aufgeschwemmten Anhöhen eingeschlossene Ebene, während der nördliche hügelig ist, und in dem hier vorherrschenden Syenit schwimmenden Aßbest, sehr schöne gemeine Hornblende, auch parthienweise in Grünsteinporphir, gemeinen Feldspath, magere Porzellanerde, und beinahe himmelblauen dichten Feldspath in Gangklüften, Epidot, Titanit und gemeinen Quarz (insgesamt bei Kanitz und Kl. Niemtshitz) aufzuweisen hat. Ebenfalls kommen auch Spuren von Zirkon vor⁷²⁾. Unter den höhern Punkten sind nachfolgende trigonometrisch bestimmt: der Berg Hlina (1/2 St. nördl. vom gleichnamig. D.) auf 234,⁹⁵, die Anhöhe Nowosad (1/2 St. nördl. vom D. Syrowitz) auf 144,⁹², das Feld Hübel (1/4 St. von Pralitz) auf 135,³⁰, und der Hügel Rosweid (1/4 St. nördl. von Wostitz) auf 108,⁰¹.

Als Gewässer sind die 3 Flüsse: Jglawa, Taja und Schwarzawa zu bemerken. Die erste kommt von W. aus dem Znaim. Kreise (Hft. Krumau) in der Nähe von Böhm. Branitz auf dieses Gebiet, durchzieht es der Länge nach in söstl. Richtung, und übergeht unterhalb Urspitz auf das Selowitz'sche Dominium. Die zweite bespült den südlichsten Theil der Hft., namentlich die Gründe von Weißstätten, und die letztere den söstl. bei Branowitz. Sie führen Karpfen, Hechte, Schiefe (die Taja und Schwarzawa), Barben, Weißfische und schmackhafte Krebse in ziemlicher Menge. — Seit 1832, wo die großen Teiche bei Wostitz und Mariahilf trocken gelegt und urbar gemacht wurden, hat die Hschft. kein derlei stehendes Gewässer mehr.

Die Gesamtbevölkerung zählt 11023 Katholiken (5182 mnl., 5841 wbl.), und 614 Juden (294 mnl.

⁷²⁾ Mittheilung. 1825. S. 48.

320 wbl.) im Städtch. Kanitz. Im nördl. Theile ist die mährische und im südl. die teutsche Sprache vorherrschend, obwohl ein großer Theil der Einwohner beider mächtig ist.

Ertrags- und Erwerbsquellen sind: die verschiedenen Zweige der Landwirthschaft, Gewerbe und Tagelohn.

Die landwirthschaftliche Bodenfläche beträgt:

a) bei Kanitz, Urspiß und Wostiß

	obrgütl.		unterthän.	
An Aekern	2284 J.	1174 $\frac{3}{8}$ □ Kl.	13527 J.	1248 $\frac{2}{6}$ □ Kl.
» Wiesen	1016 »	574 $\frac{1}{2}$ »	1253 »	962 $\frac{2}{6}$ »
» Hutweiden	419 »	1545 $\frac{4}{6}$ »	1176 »	1372 »
» Weingärten	71 »	1328 $\frac{2}{6}$ »	1882 »	408 $\frac{2}{6}$ »
» Wald	2029 »	121 $\frac{2}{6}$ »	195 »	138 $\frac{2}{6}$ »

b) bei Leutsch, Branitz:

	obrgütl.		unterth.	
An Aekern	14 J.	854 □ Kl.	400 J.	928 $\frac{4}{6}$ □ Kl.
» Wiesen	14 »	59 »	17 »	1377 »
» Hutweiden	3 »	— »	39 »	613 $\frac{4}{6}$ »
» Weingärten	4 »	1362 »	119 »	415 »

Der Boden in dem obern und gebirgigen Theile der Hschft. besteht aus Lehm, der auf Stein, dichtem Lehm und Kiesel, mitunter auch auf grobem Sande lagert; in den tiefer liegenden Strecken, und überhaupt in der südlichen Ebene hat der sehr fruchtbare Thonboden vorzugsweise Lehm, Sand und Kiesel zur Unterlage, und nur bei Wostiß, Mariahillf, Weißstätten und Branowitz besteht er größtentheils aus feinem Flugande, der auf mit salpeterhaltigen Bestandtheilen vermengten Lehm und Schotter ruht. Alle Getreidearten, zumal Weizen, ferner Mais, Hülsen- und Knollengewächse gedeihen hier vortreflich, und nur im gebirgigen Theile der erstere weniger oder gar nicht. — Der Weinbau, welcher schon im 16. Jahrh. von mehren Gemeinden (Kanitz, Pralitz, Klein-Niemtschitz, Pausche, Urspiß, Hlina und Syrowitz — hier sogar schon 1409)⁷³⁾ eifrig betrieben wurde, bildet auch jetzt noch einen wichtigen Erwerbszweig. Die Weinberge haben theils östliche, theils südliche, seltener südwestl. Lagen, und liefern im Durchschnitte einen guten Wein, dessen jährlicher Ertrag sich indes mit Bestimmtheit nicht angeben läßt. — Die Obstbaumzucht erfreut sich der sorgsamsten Pflege. Die Obriigkeit gewinnt im freien Felde bei Kanitz

⁷³⁾ E. oben die Bekker zu dies. 33.

und Beheizung zu Verpflegenden bis auf 12 Personen (6 mnl. 6 wbl.) vermehrt hat. Der Fonds desselben beträgt gegenwärtig 4100 fl. W. W. Ein bürgl. Spital mit einem Kapital von 700 fl. W. W., worin 7 Stifflinge geheizte Wohnung erhalten, verdankt dem dassigen Bürger Franz Chmelitschek seit 1804 sein Daseyn. — In Mahlspiß besteht auch eine von dem fürstl. Sekretär Franz Perger begründete Stiftung für 6 arme Studenten mit einem Stammvermögen von 11400 fl. W. W. und in Kanitz zwei andere dieser Art (des Bürg. Franz Chmelitschek 1819 und des Bernhard Deutsch 1822) für 3 Studierende, wovon die erstere ein Kapital von etwa 5000, die andere hingegen von 1100 fl. W. W. aufzuweisen hat. — Die jüdischen Stiftungen zu Kanitz für Abgebrannte, Arme, Heirathsausstattung und Holzvertheilung, sämmtlich für diese Glaubensgenossen und 6 an der Zahl, haben einen Gesamtfonds von wenigstens 24900 fl. W. W.

Das Gesundheitspersonale besteht aus 3 Aerzten (2 in Kanitz, 1 in Wostitz) und 17 Hebammen in den einzelnen Ortschaften, wovon 2 in Kanitz sesshaft sind.

Ortbeschreibung. 1. Kanitz (ehemals Kainicz auch Chunicz mähr. Konico), Städtch. 2 Meil. ssw. von Brünn, in einem von Weinhängeln, Obstgärten und Hutweiden eingeschlossenen freundlichen Thale, und an beiden Ufern der Jglawa, über welche hier 1 hölzerne Brücke führt, zählt in 370 H. 2030 christliche (915 mnl. 1115 wbl.) und 614 jüdische (294 mnl. 320 wbl.) E., wovon die erstern 14 Pfd., 2 Ochf., 105 Küh. nebst 163 Schafen, die letztern aber 6 Pfd., 15 Ochf. und 38 Küh. besitzen. Die Grundstücke der Christen betragen 19 Joch 753 □ Klf. Wiesen, 95 Joch 84 □ Klf. Hutweiden und 645 J. 1592 □ Klf. Weingärten. Das Städtch. ist, mit Ausnahme desjenigen Theiles, welchen die Juden bewohnen, freundlich und hat 1 zwar unregelmässigen aber geräumigen Marktplatz. Zu den bemerkenswerthen Gebäuden gehören nur die Kirchen, und zwar: a) die hh. Peter- und Paul Pfarr- und zugleich Dekanatskirche ⁷⁴⁾. Sie steht mitten im Orte auf dem tiefsten Punkte, hat 4 Altäre, eben so viele Glocken, deren 2 die Jahrszahlen 1556 und 1588 weisen,

⁷⁴⁾ Zum Kanitzer Dekanate gehören die Pfarren: Kanitz, Melan, Pralitz, Urspiß und Wostitz, dann die Lokalien: Mahlspiß und Weissstätten.

und war ehemals (1584) der Länge nach in 2 Hälften getheilt, in deren einer die Katholiken, in der andern aber die Waldenser und Bunzlauer Brüder den Gottesdienst verrichteten. Denn schon 1586 ⁷⁵⁾ mußten diese beiden Sekten hier zahlreich gewesen seyn, weil der damalige Grundherr der Hschft., Mar. Köw v. Rozmítal, ihren Seelsorgern den zur Kanitzer Pfarre gehörigen Weingarten »Kaufenberg«, jetzt »Zawist« genannt, eben damals bestätigte ⁷⁶⁾, und zufolge einer Aufschrift auf der Glocke vom J. 1588 ein gewisser Kaspar als nichtkath. Seelsorger bei dieser Kirche bestand, dessen Nachfolger im Amte länger als durch 40 J. der 1612 im 69. Lebensjahre gestorbene Peter Nikolaibes Sobieslawsky gewesen ⁷⁷⁾. Nebst diesem hat die Kirche noch mehre minder wichtige Grabsteine, von denen nur jener der 4 zwischen 1624 und 1629 verstorbenen Kinder des Freihofsbesizers zu Pausche, Mathias Lurtssicz Sedmihradsky, erwähnenswerth ist. Das Patronat über die Pfarre, die als solche schon vor 1276 bestand ⁷⁸⁾, Kirche und Schule übt die fürstl. Obrigkeit aus, und zu ihrem Sprengel gehören, nebst Kanitz, auch die D. Böh. = Branitz, Mieltschan, Pausche und Teutsch = Branitz. h) Die dem hl. Sebastian geweihte auf einem Hügel in der Stadt stehende Kapelle mit 3 Altären, welche vom Fürst Ferdinand v. Dietrichstein an der Stelle des frühern pikarditischen Bethauses 1688 erbaut wurde ⁷⁹⁾; und deren Platz jetzt noch »Bzore« genannt wird. c) Die Sct. Anton's v. Padua = Kapelle außerhalb des Städtch. am linken Ufer der Jglawa auf einem Berge, von dem man die herrlichste Fernsicht hinab gegen Nikolsburg und in die waldigen Schluchten des Flusses gegen W. genießt. Sie hat 3 Altäre, von den 2 Glocken eine mit der Jahrzahl 1586, und wurde, nach der Gründungsurkunde vom 30. April 1654, an der Stelle einer frühern alten von mehren Gemeinden, welche »wegen schwerer Vergehungen, viele Jahre hindurch durch Krieg, Wetterschäden und Feuersbrünste sehr gelitten haben«, einem

⁷⁵⁾ Nach Horky (Brünn. Wochenbl. 1827. S. 11.) soll bereits im J. 1564 ein pikarditischer Pfarrer, mit Namen Johann Horzepniczky, in Kanitz gewesen seyn. ⁷⁶⁾ »Na prozbu poddanich swych bratrzi, kterzi na gruntech mch obiwagy« heist es in dieser Urk. ddo. na Kaumiczvch dne sw. Bartholom. 1586. ⁷⁷⁾ S. Grabstein außerhalb der Kirche an der Thurm-mauer. ⁷⁸⁾ S. oben die Besitzer. ⁷⁹⁾ Laut einer Obligation desselben Fürsten vom 1. Jänner 1694.

Gelübde zufolge erbaut, und bis 1784 von zahlreichen Wallfahrern am Feste des Heiligen alljährig besucht. d) Die Kapelle des hl. Johann des Täuf. auf dem Friedhofe am linken Ufer der Iglawa, mit 1 alten, von Baumwurzeln zusammengesetzten Altar, und 2 Glocken vom J. 1556; endlich e) Die kleine Spitalskapelle der hl. Elisabeth, mit 1 Altare und schon 1596 bestanden. Die Kapelle in der ehemaligen Residenz der Strahöwer Kapitularen ist eingegangen. — Am merkwürdigsten sind die Trümmer der ehemaligen Klosterkirche, noch immer ein schönes Denkmahl der kühnen Baukunst des Mittelalters. Das Deckgewölbe ist längst eingestürzt und im Innern tobte Zerstörung auf jede Art; nur die enge Thurmterrasse, die Konventskapelle und der Kreuzgang haben sich zum Theil erhalten, so wie im Innern der ein Kreuz bildenden und etwa 20 Rlf. langen u. 10 Rlf. breiten Kirche, 3 sehr alte steinerne Basreliefs, und das herrliche Portal mit einem schönen in Stein halberhoben gehauenen Bild des segnenden Heilands.

Das Nonnenkloster selbst wurde um 1183 von Wilhelm v. Kauniz gestiftet, der, als Schwiegersohn des Znaim. Herzogs Konrads III., diesen im Kriege gegen Oesterreich unterstützte und viele Kirchen zerstört hatte. Bald ergriff ihn Reue und trieb ihn nach Rom, wo er den Entschluß faßte, zur Sühne für die Vergehungen ein Frauenkloster zu stiften. Er that's, hier am Fuße seiner Burg, am rechten Ufer der Iglawa, widmete es den Klosterfrauen des Prämonstratenser-Ordens, begabte es reichlich und nannte es die Himmelsrose (*rosa coeli*) ⁸⁰⁾. Die ersten Klosterfrauen wurden aus dem böhm. Stifte Lammowitz hierher berufen, und zu ihrem ersten Probst der Priester Peter eben von dorthier, ernannt; aber wie groß die ursprüngliche Bestiftung desselben gewesen, weiß man nicht. Was Urkunden in späterer Zeit darüber sagen, ergibt sich aus Folgendem: Im J. 1275 verzichtete es auf das Patronat der Pfarrkirche in Tresskowitz zu Gunsten der Nonnenabtei Dslawan ⁸¹⁾, dagegen erwarb es vom Alt-Bunzlauer Kapitel im folgenden J. die Patronate sammt dem Zehent gegen 1 Mk. Silbers jährl. Zinses folgender Pfarren: in Kanitz, Pralitz, Mahlspeiß (Maspicz), Gß.-Urthau (Vhrichiz), Wostitz, Urspiß, Hulma (Bulgarn?), Dannowitz, Dürnholz, Neusiedel, Muschau, Rzej-

⁸⁰⁾ Selaucr Chronik bei Döbner, Monum. inedit. Tom. I. p. 93.

⁸¹⁾ Urf. d. d. in Planz, die post. fest. beate Margarete.

nowis, Rawrowicz (?), Moschant (?), Wyasbez (?), Nikolsburg und Pohrlitz⁸²⁾, und trat einer gewissen Maczka, welche das Stift sehr begünstigte, das D. Leutsch-Braniß lebenslänglich ab⁸³⁾. Im J. 1297 erkaufte es die DD. Poworan und Popiß vom Heinrich v. Lichtenstein⁸⁴⁾, 1322 von Sejema v. Jaispiß 14 1/2 Lahn nebst 11 Gehöften in Trestowiß für 457 Mfl.⁸⁵⁾, und im folgenden J. auch den dortigen Hof sammt Aeckern um 190 Mfl.⁸⁶⁾, so wie es in demselben J. für die dem K. Johann überlassene Marien-Pfarrkirche in Alt-Brünn und den Hof in Hajan das D. Pralitz erhielt⁸⁷⁾. Nebst der eben erwähnten Marienkirche in Alt-Brünn, besaß das Stift im J. 1307 auch die Patronate der Pfarren zu Kowalow, Walkrowiß und Zwola. (Urk. des Bisch. Johann von dies. Jahre). Unglücksfälle mancher Art, wie z. B. der vom J. 1185, wo das Kriegsvolk des böhm. Herzogs Friedrich das Kloster sammt der Kirche verbrannt und die Nonnen zur Flucht nach Böttau genöthigt hatte⁸⁸⁾, haben das Stift in Schulden gestürzt, und es verkaufte 1329 einen Hof in Frainspiß der verwitweten Edigin Elisabeth um 500 Mfl.⁸⁹⁾, so wie — wegen einer Geldschuld an den Znaimer Juden Benesß — das D. Trestowiß dem Bruder Stifte um 300 Mfl., mit Ausnahme von 6 Lahn., deren 4 dem Vice-Pfarrer von Eibenschitz Salomon, und 2 dem Stifts-Lehnsmanne Ulrich gehörten⁹⁰⁾. Im J. 1346 mußte es, schlechtdruckerlich genöthigt, binnen 1 Jahre einem andern Juden, Namens Israel Schwarzmann, eine Schuld mit 60 Mfl. bezahlen⁹¹⁾. Den Zehent vom D. Wostiß besaß es gleichwohl noch im J. 1349⁹²⁾, und 1368 gaben auch Hersch v. Kunicz, Ulrich v. Mahlspiß, mit dem Pralitzer Pfarrer Peter und seinem Bruder Wiczmann, das dem Kloster von Altersher gehörige D. Warschowiß zurück⁹³⁾. Im J. 1378 erhielt es vom Mathias v. Schreten-

⁸²⁾ Urk. ddo. Boleslawie in vigil. Epiphanie. ⁸³⁾ S. oben die Besitz. desselben. ⁸⁴⁾ Olabacz, »Nachricht von dem Prämonst. Frauenstifte zu Käniß in Mähren.« Prag 1817 S. 12. ⁸⁵⁾ 2 Urk. ddo. Brune IV. Cal. Jul. ⁸⁶⁾ ddo. Brune; pñd. Non. Marc. ⁸⁷⁾ S. die Besitzer desselben. ⁸⁸⁾ Dobner, Mon. inedit. T. I. pag. 119. ⁸⁹⁾ ddo. in Bischoffsbaim; fer. VI. ante fest. Pentecost. ⁹⁰⁾ »Ut ejusdem judei debitum et usurarum voragines declinare possemus« sagen sie in der Urk. ddo. in Monast. Chunicensi 4to Febr. ⁹¹⁾ ddo. in crasto XI. mil. Virg. ⁹²⁾ B. L. I. 8. ⁹³⁾ Das. Lib. D. Matuss. de Sternberg. 5.

berg 1 Hof nebst 3 Lahn. in Dammowicz, dann 1 1/2 Lahn. in Neukiedl gegen den Getreidezehent (für 4 J.) in »Elemicz«⁹⁴⁾, und 1385 bekam es auch das früherhin verkauft gewesene D. Lougowicz (Katowicz, jetzt Slatkowicz, Hschst Porschitz) von Henstin v. Lamowicz und Joh. Zub.⁹⁵⁾. 2 J. später erkaufte dasselbe Kloster vom Brünn. Kapitel das D. Sulowicz (Sylawka) für den Pfarrzehent in Polehraditz, und wahrte 1390 sein Besitzthum in Urspitz gegen einen gewissen Johann, der es seiner Frau verschreiben wollte⁹⁶⁾. Eben so schützte es 1398 den Besitz des halben D. Urbanau, welches von Altersher dem Kloster gehörte, gegen Sudel v. Radkow⁹⁷⁾, erkaufte 1415 von Bartosz v. Kofor das halbe D. Nientczicz bei Pralitz nebst 1 Freihofe⁹⁸⁾, von Ulrich Stoss v. Branicz die DD. Holubicz, sammt Hof und Krühz⁹⁹⁾, und 1447 von Andreas v. Studnicz die Beste und Hof in Medlow¹⁰⁰⁾, nachdem es schon 1433, durch Kriegsunglück genöthigt¹⁰¹⁾, 100 Mk., sammt dem jährl. Zins von 10 Mk. auf allen seinen Besitzungen dem Budwiger Pfarrer Johann von Göding verkauft hatte und von Heinrich v. Ehlum so wie von Johann v. Lechwicz wegen unbezahlter Schulden vor das Landrecht wiederholt geladen worden war¹⁰²⁾. Die Hussitenstürme und ihre Folgen führten die allmähliche Auflösung dieses Stiftes herbei. Es erhielt zwar 1450 vom Papste Nikolaus V. die Bewilligung zur schnelleren Tilgung der Schulden die Pfarre in Nikolsburg mit dem Zehent aus den DD. Boitelsbrunn, Bergen, Klentniz und Pardorf zu behaupten¹⁰³⁾; aber schon 9 J. darauf versetzte es für 200 Dukaten und den jährl. Zins davon von 12 Schk. Grosch. dem Niklas Hrczicz v. Lamczowicz die Einkünfte der Pralitzer Mauth¹⁰⁴⁾, verkaufte ein Feld von 30 Morgen bei Mahlschitz an Johann Roswing v. Kodenicz für 180 Schk. Gr., 1460 den Freihof in Schempniz dem Stifte Bruck für 60 Mk., 1476 den Hof in Bratelsbrunn nebst 3 Lahn. einem gewissen Andreas Greif, 1490 den Freihof in Mähritz nebst 1 Stück

94) Brünn. Wochenblatt 1827. S. 12. 95) III. 17. 96) 45. 67.

97) IV. 24. 98) VII. 31. 99) VII. 31. 41. 100) VIII. 48.

101) »Ob gravissima damna quae passi sumus in omnibus bonis nostris in istis periculosis temporibus occasione guerrarum ex eo. sicut sic in der Urf. ddo. in Koniez in die S. Georgi Mart. 102) Diabacz, S. 17. 103) Derselbe S. 18.

104) Urf. ddo. na Raunicz. dne Gyzi.

Feldes zum Leiche an der Sylwcker Gränze an Johann Lechwigzky v. Zastřizl ¹⁰⁵⁾, und trat schließlich 1517 das öde D. Niemczizky bei Pohrlitz gegen 3 an die Abtei Trebitsch abzuliefernde Dreilinge und 4 Eimer Wein von den Weinbergen bei Blazjowitz an Johann v. Pernstein ab ¹⁰⁶⁾. Demungeachtet besaß das Kloster 1519 noch die D. Ursitz und Lenowicz, 1522 auch noch Pausche und Miltzchan ¹⁰⁷⁾, und der letzte Probst desselben, Martin Göschl (früher Pfarrer bei St. Jakob in Jglau, späterhin Bischof v. Nikopolis und Weihbischof von Olmütz), kaufte dazu das Gut Perseluz (?), Stikowitz (Likowitz) und das öde D. Radostitz nebst Leichen um dieselbe Zeit für 800 Dukaten an; seitdem er aber von der katholischen Lehre abfiel, eine Nonne ehligte und meist unter den Wiedertäufern in Nikolsburg lebte ¹⁰⁸⁾, löste sich das Kloster ganz auf und kam sammt den Gütern um 1528 in fremde Hände ¹⁰⁹⁾. Georg Ziabka v. Limberg stellte das Klostergebäude sammt der Marienkirche wieder her, und bestimmte die letztere zur Grabstätte für sich und sein Geschlecht ¹¹⁰⁾. Im J. 1698 erhielt der Strahöfer Abt Veit Seipel die Ruinen dieses Stiftes vom Fürst Ferdinand v. Dietrichstein, erbaute darin eine Kapelle, stellte die Stiftskirche und Kloster wieder her und übergab es den Conventualen seines Stiftes, welche die dazu vom Abte Kaspar v. Questenberg erkaufte Wirthschaft Leutsch-Bräuß seit 1729 bis 1798, besorgt haben, bis die letztere, sammt dem meist eingegangenen Klostergebäude, der Strahöfer Abt Milo Grün im J. 1808 an-

¹⁰⁵⁾ XII. 35. ¹⁰⁶⁾ XV. 10. ¹⁰⁷⁾ Schwoß Topograph, II. S. 152. ¹⁰⁸⁾ Ein gewisser Dr. Balthasar Huebmeier v. Friedberg, ebenfalls ein eifriger Beförderer der Wiedertäufer in Böhren, aber 1527 als Keger in Wien verbrannt, widmete diesem Probst seine zu Nikolsburg 1526 unter dem Titel: »der Uralten und gar neuen Leeren vrtail das man die jungen Kindlein nitt tauffen solle, bis sy jm glauben vnnterricht sind,« aufgelegte Schrift. ¹⁰⁹⁾ S. oben die Besizer. Was von der durch hussitische Anhänger verübten Ermordung von bald 11 bald 15 Nonnen, welche die ihnen angetragenen Ehen ausgeschlagen haben sollen, erzählt wird (Jahrbuch des Prämonstrat. Ordens T. II. p. 2. und Schwoß Topograph, II. S. 152.), läßt sich nicht erweisen. ¹¹⁰⁾ Nebst ihm († 1552 Dienst. vor Laurenz.) sollen noch (nach Paproczy) Mathias Stofs v. Raunicz († 1360), Johann Stofs v. Raunicz († 1403), Georg Stofs v. Raunicz († 1484) und Sygmmund v. Zastřizl darin begraben worden seyn.

die Kantzer Obrigkeit verkaufte (s. die Besitzer von Leutsch-Braniß).

Am östl. Ende des Städtchens erhebt sich das Schloß auf einem vereinzeltten Berge. Die Einfahrt hinein ist vom S., obwohl man auch von W. her durch eine kleine Pforte dahin gelangen kann. Es ist mit einer doppelten starken Mauer umgeben, und gehört der Bauart nach, ins 16te Jahrh., obwohl einzelne Theile desselben viel älter seyn mögen. Im Innern des Schlosses, wo das hschftl. Oberamt seinen Sitz und die Beamten ihre Wohnungen haben, sind die Gemächer beinahe insgesammt klein und winkelig, aber herabgestürzte Trag- und schön behauene Sandsteine lassen vermuthen, daß es einstens einen größeren Umfang gehabt haben müsse. Aus einem im dasigen Archiv noch vorhandenen Schreiben des Frst. Ferdinand v. Dietrichstein vom 15. März 1691 an den damaligen Hauptmann daselbst ersieht man, daß das Schloß damals 2 Aufzugsbrücken hatte und leicht in einen solchen Vertheidigungsstand gesetzt werden konnte, daß ihm auch 10,000 Tataren nichts anzuthun vermögen, wie es anno 1663 sich gezeigt hat. An der Südseite des Schloßberges, ist ein bedeutender, mit lauter Burgunderreben beplanzter Weingarten, von wo aus sich die herrlichste Fernsicht gegen Nikolsburg darbietet.

Das Städtch. selbst, welches außer den obigen Gebäuden auch noch 1 Synagoge mit 1 jüdischen-deutschen Schule, 1 obrgftl. Brauhs. nebst 1 Rhof., 1 Einkehrwirthshs., 1 Mühle, 1 Pottaschessederei (diese fehlt in der Konskription) enthält, und dessen christliche Bewohner von der Landwirthschaft und Gewerben, die jüdischen aber meist vom Handel leben, besitzt 6 Jahrmärkte, nämlich: an Fabian u. Sebastian, an Josephi, an Floriani, an Johann den Lauf., am Montag nach Felix Abaukt. und am Dienstag vor Katharina, und wurde 1483 durch den damaligen Probst des Nonnenstiftes, Wilhelm, und die Priorin Katharina vom Anfallsrechte befreit¹¹¹⁾. Andere Befreiungsbriefe, namentlich von R. Wladislaw vom J. 1490, von Sigmund v. Zastržijl (1567) und Max. Löw v. Rozwital (1586), erwähnt zwar Schwob¹¹²⁾, ohne jedoch ihren Inhalt näher anzugeben. Der Ort hat in letzterer Zeit durch Feuersbrünste und Ueberschwemmungen der Jglawa, welchen er zur Hälfte ausge-

¹¹¹⁾ Dlabacz l. c. S. 20. ¹¹²⁾ Topograph. II. 152. 154.

sezt ist, sehr gelitten, ist jedoch seit dem letzten Brande vom J. 1829 beinahe ganz feuersicher wieder hergestellt. Seit demselben J. besteht hier auch 1 Brückenmauth,

2. Pralitz (Prawlow), Markt, $\frac{1}{8}$ Ml. s. im Thale, an der von Brünn nach Znaim führenden Handelsstrasse und am rechten Ufer der Jglawa, über welche hier 1 hölzerne Brücke besteht; hat 115 H., mit 564 E. (281 mnl. 283 wbl.), 4 Pfd. und 98 Rühe. Die dassige, der Heimsuchung Mariens gewidmete und sammt der Schule dem hschftl. Patronat unterstehende Pfarrkirche mit 4 Altären und 1 Kapelle, zu deren Sprengel auch die D. Klein-Niemtschitz, Kuprowitz und Bratschitz gehören, wurde 1748 ganz erneuert, nachdem der konischgestaltete Thurm von den Grundherrn Georg Ziabla v. Limberg zwischen 1541 und 1542 dazu erbaut worden. Schon vor 1276 bestand hier eine Pfarre, deren Patronat dem Alt-Bunzlauer Kapitel gehörte, seit diesem J. aber an das Kanizer Kloster überging (s. oben die Besitzer). Der Ort, welcher wegen seiner niedrigen Lage von den Ueberschwemmungen der Jglawa seit 20 J. sehr viel gelitten, hat 2 Einkehrwirthshäuser, 3 Jahrmärkte (Montag vor Pfingsten, Montag vor Laurenz und Montag vor Martin), und erhielt vom K. Mathias 1486 die Marktgerechtigkeit nebst 2 Jahrmärkten und 1 Wochenmarke (Urk. ddto. Znaim, Mittwoch nach hl. Wenzel). In demselben J. erlaubten ihm der Probst Wolfgang und die Priorin des Kanizer Stiftes Katharina, die Bergrechtsbelehrung beim Kanizer Bergrechte abzuholen (ddto. Kaniz, Samst. am hl. Katharinatage) und 1490 entbanden ihn dieselben von der Anfallsverpflichtung (ddto. Kaniz, Samst. vor Erhöhung des hl. Kreuzes). Im J. 1497 gab K. Wladislaw dem Städtchen die Blutgerichtsbarkeit (ddto. Prag, Mont. n. den Frohnleichnamstag) und 1547 befreite es Georg Ziabla v. Limburg gegen 30 Schk. jährl. Zinses von allen Frohnen (ddto. Kaniz am hl. Valentinstag), was alles Mar. Fst. v. Dietrichstein im J. 1644 und 1696 Ferdinand Fst. v. Dietrichstein, mit einigen durch neuere Verhältnisse nothwendig gewordenen Umänderungen, bestätigten. In demselben J. 1696 verließ Kais. Leopold I. dem durch schwere Kriegszeiten ausgestandener unerschwingliche Contributions-Anlagen, erlittene große Wassergüsse, Ueberschwemmung und Mißwachs in gänzlichen Abfall gerathenen Märkte zu den 2 vorigen noch einen 3ten Jahrmarkt auf den Samstag vor dem Laurenztage (ddto.

Wien, 26. April) und die spätern Besitzer, nämlich Leopold (1701) und Walter Hst. v. Dietrichstein (1709) bestätigten alle diese Begabnisse ¹¹³⁾. Daß hier schon 1086 eine landesstl. Mauth bestanden, hat man bereits oben (s. Besitzer) gesehen.

3. **Wostiz (Wlasatice)**, 2 Ml. s. am Abhange eines unbedeutenden Hügel und links von der Poststrasse nach Znaim, Markt von 240 H. mit 1312 E. (610 mnl. 702 wbl.) und einem Viehstande von 177 Pfd., 18 Ochf., 265 Rüh., 805 Schafen. Nebst 1 obrgkfl. Schloß, worin ein vom Kanitzer Amte abhängiger Beamte wohnt, und 1 Hofe, dann 1 Jäger- und 1 Wirthshs., ist hier auch eine dem hl. Johann d. Täufl. gewidmete und sammt der Schule dem hschstl. Schutze untergeordnete Pfarrkirche mit 3 Altären (das Blatt des hohen von Gottfried Herbert 1720 schön gemalt), zu deren Sprengel nur noch das D. Mariahilf gehört. Der Ort hat 3 Jahrmärkte (Montag nach Frohnleichnam, 3ten Montag nach Matthäus, Montag vor Allerheilig.) und nahe daran ist der obrgkfl. Fasangarten. Um 1421 bewächtigten sich die Hussiten des hiesigen, damals festen Schlosses und hielten es bis 1428, wo es ihnen von den Katholiken entzogen wurde. Wostiz war schon im J. 1562 ein Markt, und 1574 dabei ein großer obrigkeitlicher Hopfengarten (s. d. Besitzer).

Dörfer. — 4. **Branowitz (Branowice** ehem. **Wrannowice)**, 2 Ml. s. rings vom Hschst. Selowitzer Gebiete umgeben, am rechten Ufer der Schwarzawa, über die hier 1 Brücke führt, zählt in 114 H. 721 E. (351 mnl. 370 wbl.), und hat 1 Schule, 1 Jäger-, 1 Branntwein-, und 1 Wirthshaus; es ist nach Pribitz (Hschst. Selowitz) eingepf. Im J. 1574 war hier 1 Brauhs., 1 Herrenhs. und bis 1805 auch 1 Freihof (s. oben); unweit davon lag jemals das 1574 bereits verödete D. Teplanfko, dessen Gründe zu Branowitz, welches damals 57 Insassen zählte, gezogen wurden.

5. **Branitz - Böhmisches (Morawske Branice)**, 1/2 Ml. wnw., am Fuße zweier Hügel und am linken Ufer der Zglawa, hat 71 H. mit 444 E. (211 mnl. 233 wbl.), ferner 1 Schule und 1 Mühle. 1574 zählte es 43 Insassen.

6. **Branitz - Teutsch (Nemecké Branice)**, 1/4 Ml.

¹¹³⁾ Dasselbe geschah auch durch Kais. Karl VI. im J. 1740 und durch die Kais. Maria Theresia am 20. Febr. 1748.

w., am rechten Ufer der Jglawa und am Fuße eines felsigen Hügel, zählt in 77 H. 471 E. (210 mnl. 261 wbl.), und hat 1 Schule, 1 Mühle, 1 Wirthshs. und Ueberreste eines obgrttl. (Stift Strahöfer) Herrensitzes. Es bildet ein eigenes Gut, von dem bereits oben gesprochen wurde. Im J. 1406 ward ein Przech v. Branicz Baccalaureus an der Prager Hochschule¹¹⁴⁾.

7. Slna, $\frac{3}{4}$ Ml. n. auf einem Berg Rücken, von 40 H. mit 197 E. (86 mnl. 111 wbl.). Hier ist 1 Jäger- und 1 Wirthshs. Zwischen 1560 und 1578 war hier 1 Pfarre (f. die Besitzer), die späterhin, sammt der angeblich schon 1206 bestandenen Kirche, einging, statt welcher 1794 eine zur Ehre der hl. Kunigunde geweihte Löcherkirche von Redlowitz, wohin der Ort auch eingepf. ist, erbaut wurde.

8. Ruprowitz (Kopařowice), $\frac{1}{2}$ Ml. s. am rechten Ufer der Jglawa in einer Ebene, mit 41 H. und 241 E. (114 mnl. 127 wbl.). Hier ist 1 hschtl. Lustschloß, das Fürst Karl Mar. v. Dietrichstein erbaute, 1 im J. 1718 erbaute Marienkapelle mit 1 Altar, ferner 1 obgrttl. Mhof und 1 Mühle. Im J. 1379 bestand daselbst eine Befestigung, die 1497 bereits verödet war, und das ansehnliche Stallgebäude, worin im verfloßenen Jahrh. das fürstl. Pferdegestüt war, wird dermal nur zum Aufziehen einiger in der Fremde eingekaufter obgrttl. Füllen benützt.

9. Mahlsptz (Malessowice), $\frac{5}{8}$ Ml. s. am rechten Jglawaufer in einem anmuthigen, von Gärten, Wiesen und Aekern umschlossenen Thale, zählt in 85 H. 478 E. (241 mnl. 237 wbl.). Bei der dasigen Ekt. Stephanskirche mit 3 Altären, zu der die fürstl. Obrigkeit, deren Schutz sie auch sammt der Schule untersteht, im J. 1774 eine Lokalie stiftete, und zu deren Sprengel nur noch das D. Drowitz gehört, bestand schon vor 1276 und noch 1574 eine Pfarre, zuerst unter dem Schutze des Alt-Bunzlauer Kapitels, nachher unter dem des Kammer Nonnenklosters (f. oben die Besitzer); auch waren hier 1574, wo der Ort nur 57 Angeseßene hatte, Obstgärten, 1 (neue) Mühle und Fischhälter. In der Nähe bestand das in demselben J. bereits verödet gewesene D. Potzicz, dessen Gründe Mahlsptz zugetheilt wurden.

¹¹⁴⁾ Mon. Univers. Prag. T. I.

10. Mariabhlf (mähr. ebenso, und auch Nowa Wes), 1 $\frac{3}{4}$ Ml. s. an der Poststrasse von Brünn nach Wien, hat in 50 H. 327 E. (150 mnl. 177 wbl.), 1 Mühle und 1 Einkehrwirthshs. Das D. ist im Beginn des 18. Jahrh. angelegt worden, höchst wahrscheinlich an der Stelle des früher hier bestandenen, aber schon 1574 verödet gewesenen D. Lenowitz; der daran stossende gleichnamige Teich wurde 1832 trocken gelegt. Auch war hier um 1785 eine k. k. Post, welche späterhin nach Pohrlitz verlegt wurde.

11. Mieltshan (Mělczaný), $\frac{3}{8}$ Ml. n. im Gebirge, hat 79 H. 422 E. (200 mnl. 222 wbl.), und 1 obrgkfl. (verpachteten) Mhof. Das D. zählte 1574 37 Inassen und enthielt bis 1805 auch 1 Freihof, welchen zwischen 1580 und 1586 Johann Jurmann v. Krasensto besaß ¹¹⁵⁾.

12. Neslowitz (Nesleowice ehem. Neswogowjce), 1 Ml. nnw., in einem von Bergen umschlossenen engen Thale an der Handelsstrasse nach Brünn, zählt 74 H. mit 371 E. (179 mnl. 192 wbl.). Der Ort hat außer 1 Branntweinhs., auch 1 im J. 1788 auf Kosten des k. k. Religionsfonds und mehrerer dassiger Wohlthäter erbaute und der Geburt Mariens geweihte Kirche (Kositz. Dekan.) mit 2 Altären (das Blatt des hohen vom Jos. Winterhalter gemalt), zu welcher der Klg'sfonds (noch dermalige Patron) 1 Lokalie und Schule stiftete, indem er die früher in Ketikowitz bestandene Lokalie hieher versetzte. Eingepf. sind hierher, nebst Neslowitz, noch die DD. Hlina und Kratochwilka (fremdschaftl.). Aus 1 ehemaligen Mhose entstand das gegenwärtig gut bestellte Wirthshs. Dieses D. soll vor 1454 dem Spital der Johanniter-Ordens-Commende in Alt-Brünn gehört haben und vom Kaniger Kloster unrechtmässigerweise erworben worden seyn ¹¹⁶⁾.

13. Niemtšitz-Klein (Male Němčicze), $\frac{1}{2}$ Ml. oß. am linken Ufer der Jglawa unter einer Anhöhe und an der Handelsstrasse von Brünn nach Znaim, mit 47 H. und 255 E. (131 mnl. 124 wbl.). Hier ist 1 obrgkfl. (verpachteter) Mhof. und 1 Mühle. Der Ort, bei dem schon 1578 Obst- und Weingärten bestanden, hat einen eigenen Friedhof und leidet oft an den Ueberschwemmungen der Jglawa.

¹¹⁵⁾ Schwob's handschftl. Ergänzung. ¹¹⁶⁾ Dessen Topograph. u. 243.

14. **Odrowitz (Odrowice)**, 1 Ml. öst. am rechten Ufer der Iglawa, von 52 H., mit 293 E. (147 mnl. 146 wbl.). Im J. 1574 hatte es 31 Insassen, aber bedeutende Obhgärten.

15. **Pausche (Trbaussany)**, 1/2 Ml. s. auf einem Hügel, hat 59 H., 291 E. (133 mnl. 158 wbl.), und besaß ehemals 1 Freihof, welcher 1576 einen Hiesel Janauer von Strachnow, 1624 und flg. dem Mathias Lurtzschicz Sedmihradsky gehörte¹¹⁷⁾. Daß hier in den J. 1560 und 1578 eine Mauth und Weingärten bestanden, hat man gleichfalls oben (s. Besitzer) erwähnt.

16. **Siluwka (Syluwka ehem. Sulowice)**, 1/2 Ml. nnd. im Gebirge, mit 65 H., 355 E. (169 mnl. 186 wbl.) und 1 Schule. Es ist nach Litowitz (Hft. Selowitz) eingepf., hatte 1574 31 Angeseffene und bis 1805 1 Freihof.

17. **Urspiz (Czwrczowice, ehem. auch Swrczowicze)**, 1 1/8 Ml. süd., hart am rechten Ufer der Iglawa, über welche hier eine Brücke führt, zählt in 99 H. 599 E. (270 mnl. 329 wbl.). Das D. bildet ein eigenes Gut, und hat, außer 1 halbverfallenen obrgkfl. Schlosse, worin 1 eigener Beamte wohnt, dann 2 obrgkfl. (verpachteten) Mhöfen, auch eine schon vor 1276 bestandene Pfarre (s. oben d. Besitzer), welche, so wie die dem hl. Jakob dem Gr. gewidmete Kirche mit 3 Altären und die Schule dem obrgkfl. Patronate unterstehen. Die Pfarre selbst bestand noch im J. 1537, nachher aber ging sie ein, und der Ort wurde zu dem nahen Pohrlitz eingepf. bis zum J. 1754, wo die Gemeinde auf eigene Kosten die Pfarre neu bestiftete. Der Ort hatte 1574 nur 40 Ansassen, betrieb aber 1590 einen starken Weinbau.

18. **Weißstätten (Pasohlavky, auch hily brzech, und ehem. Auerczice, auch Charwaty)**, 2 Ml. s., unweit des linken Tajaufers, mit 119 H. und 696 E. (321 mnl. 375 wbl.). Der Ort hat 1 von der Gemeinde 1811 gestiftete und dem Schuß des k. k. Regsfonds unterstehende Lokalie und Schule, derer der hl. Anna gewidmete Kirche 2 Altäre hat; nebstdem sind hier 1 obrgkfl. Mhof und 1 Wirthshs. Das D. gehörte im 16. Jahrh. zum Gute Wostitz, unter der Benennung:

¹¹⁷⁾ S. Schwoy Topograph. II. 290 und oben den Grabstein bei der Ranitz. Pfarrkirche.

Anerczig oder Charwatý, und zählte 1574 47 Jansen. -
Von dem 1 M. ö. unter einem Hügel in sampter Gegent
gelegene Dorfe

19. Sirowitz (Syrowice), welches 69 H. mit 476 E.
(226 mul. 250 wbl.) zählt, gehören 2 kleinere Theile zu der
Domin. Hajan und Ectolnitz, der größte aber sammt der
Wirthshaus und 1 Mühle nach Kanitz. Ueber die dasige W-
halie, Kirche und Schule ist bereits bei dem Gute Hajan g-
sprochen worden, nur wird noch bemerkt, daß hier schon 1409
ein bedeutender Weinbau betrieben wurde; (s. eben die Besitz-
derselben).