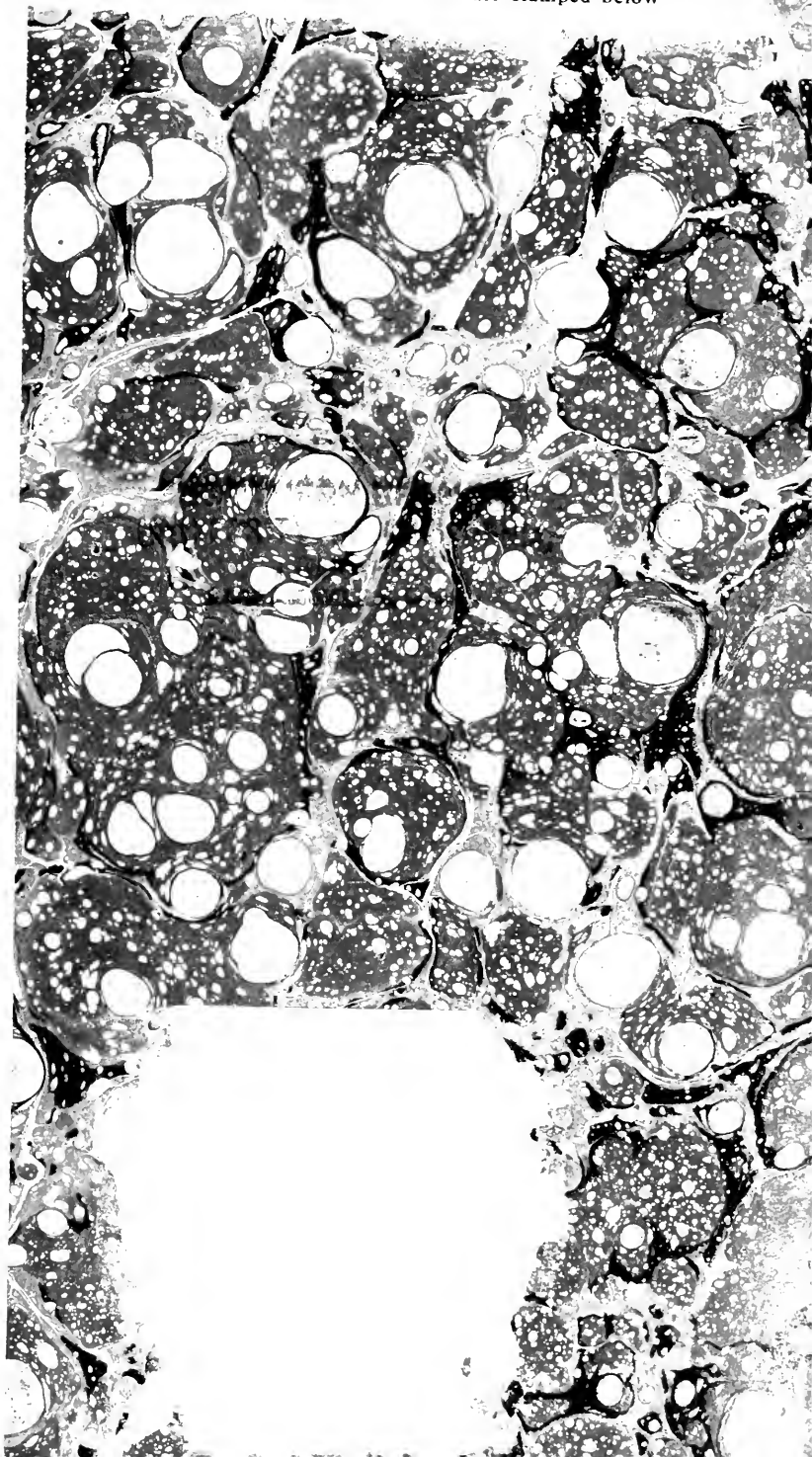



GIFT OF
SEELEY W. MUDD
and
GEORGE I. COCHRAN MEYER ELSASSER
DR. JOHN R. HAYNES WILLIAM L. HONNOLD
JAMES R. MARTIN MRS. JOSEPH F. SARTORI
to the
UNIVERSITY OF CALIFORNIA
SOUTHERN BRANCH



JOHN FISKE

This book is DUE on the last date stamped below





John Fiske.

June, 1860.

1860

June

Kosmos.

Entwurf

einer physischen Weltbeschreibung

von

Alexander von Humboldt.

Vierter Band.

Stuttgart und Tübingen.

J. G. Cotta'scher Verlag.

1858.

86775

ANNO 1840

Buchdruckerei der J. G. Cotta'schen Buchhandlung in Stuttgart und Augsburg.

K o s m o s.

Specielle Ergebnisse der Beobachtung
in dem Gebiete
tellurischer Erscheinungen.

Einleitung.

In einem vielumfassenden Werke, in dem Leichtigkeit des Verständnisses und Klarheit des Totaleindrucks erstrebt werden, sind Composition und Gliederung in der Anordnung des Ganzen fast noch wichtiger als die Reichhaltigkeit des Inhalts. Dieses Bedürfnis wird um so fühlbarer, als in dem Buche von der Natur (im Kosmos) die Verallgemeinerung der Ansichten, sowohl in der Objectivität der äußeren Erscheinung als in dem Reflex der Natur auf das Innere des Menschen (auf seine Einbildungskraft und seine Gefühle), von der Erzählung der einzelnen Resultate sorgsam getrennt werden muß. Jene Verallgemeinerung, in welcher die Weltanschauung als ein Naturganzes auftritt; zugleich aber auch nachgewiesen wird, wie unter den verschiedensten Zonen, in dem Lauf der Jahrhunderte, allmählig die Menschheit das Zusammenwirken der Kräfte zu erkennen gesucht hat: ist in den ersten zwei Bänden des Kosmos enthalten. Wenn eine bedeutsame Anreihung von Erscheinungen

auch an sich dazu geeignet ist den ursachlichen Zusammenhang erkennen zu lassen; so kann doch das allgemeine Naturgemälde nur dann einen lebensfrischen Eindruck hervorbringen, wenn es, in enge Grenzen eingeschlossen, nicht durch allzu große Anhäufung zusammengedrängter Thatfachen an Uebersichtlichkeit verliert.

Wie man in Sammlungen graphischer Darstellungen der Erdoberfläche, oder der inneren Construction der Erdrinde, generelle Uebersichtskarten den speciellen vorhergehen läßt; so hat es mir in der physischen Weltbeschreibung am geeignetsten und dem Verständniß des Vortrags am entsprechendsten geschienen, auf die Betrachtung des Weltganzen aus allgemeinen und höheren Gesichtspunkten, in den zwei letzten Bänden meiner Schrift solche specielle Ergebnisse der Beobachtung abgefordert folgen zu lassen, welche den gegenwärtigen Zustand unseres Wissens vorzugsweise begründen. Es sind daher diese beiden Bände, nach meiner schon früher gemachten Erinnerung (Bd. III. S. 4—9), nur als eine Erweiterung und sorgfältigere Ausführung des allgemeinen Naturgemäldes (Bd. I. S. 79—493) zu betrachten; und wie von beiden Sphären des Kosmos die uranologische oder siderische ausschließlich in dem dritten Bande behandelt worden ist, so bleibt die tellurische Sphäre dem jetzt erscheinenden letzten Bande bestimmt. Auf diese Weise ist die uralte, einfache und natürliche Scheidung des Geschaffenen in Himmel und Erde, wie sie bei allen Völkern, in den frühesten Denkmälern des Bewußtseins der Menschheit auftritt, beibehalten worden.

Wenn schon im Weltall der Uebergang von dem Fixsternhimmel, an welchem zahllose Sonnen, sei es isolirt oder um

einander kreisend, sei es als ferne Nebel, leuchten, zu unserem Planetensysteme ein Herabsteigen von dem Großen und Univerfellen zu dem relativ Kleinen und Besonderen ist; so wird der Schauplag der Betrachtung noch um vieles verengt, wenn man von der Gefammtheit des gestaltenreichen Sonnengebietes zu einem einigen um die Sonne kreisenden Planeten, zu dem Erdsphäroid, übergeht. Die Entfernung des nächsten Firfternes, α Centauri, ist noch 263mal größer als der Durchmesser unseres Sonnengebietes, bis zum Aphel des Cometen von 1680 gerechnet; und doch liegt dieses Aphel schon 853mal weiter als unsere Erde von der Sonne (Kosmos Bd. III. S. 582). Diese Zahlen (die Parallaxe von α Cent. zu $0'',9187$ gerechnet) bestimmen annäherungsweise zugleich die Distanz einer uns nahen Region des Firfternhimmels von der vermutheten äußersten Region des Sonnengebietes, wie die Entfernung dieser Grenze von dem Ort der Erde.

Die Uranologie, welche sich mit dem beschäftigt, was den fernen Weltraum erfüllt, bewahrt ihren alten Ruhm, den anregendsten Eindruck des Erhabenen auf die Einbildungskraft hervorzubringen, durch die Unerfaßbarkeit der Raum- und Zahlenverhältnisse, die sie darbietet; durch die erkannte Ordnung und Gefezmäßigkeit in der Bewegung der Weltkörper; durch die Bewunderung, welche den errungenen Resultaten der Beobachtung und einer geistigen Forschung gezollt wird. Dieses Gefühl der Regelmäßigkeit und Periodicität hat sich so früh dem Menschen aufgedrängt, daß es sich oft in den Sprachformen reflectirt, welche auf den geordneten Lauf der Gestirne hindeuten. Dazu sind die erkannten Gefetze, die in der himmlischen Sphäre walten, vielleicht am bewundernswürdigsten durch ihre Einfachheit, da sie sich allein auf das

Maaf und die Vertheilung der angehäuften ponderablen Materie und deren Anziehungskräfte gründen. Der Eindruck des Erhabenen, wenn er aus dem Unermeßlichen und sinnlich Großen entspringt, geht, uns selbst fast unbewußt, durch das geheimnißvolle Band, welches das Ueberfinnliche mit dem Sinnlichen verknüpft, in eine andre, höhere Sphäre der Ideen über. Es wohnt dem Bilde des Unermeßlichen, des Grenzenlosen, des Unendlichen eine Kraft bei, die zu ernster, feierlicher Stimmung anregt und, wie in dem Eindruck alles geistig Großen und moralisch Erhabenen, nicht ohne Rührung ist.

Die Wirkung, welche der Anblick außerordentlicher Himmelserscheinungen so allgemein und gleichzeitig auf ganze Volksmassen ausübt, bezeugt den Einfluß einer solchen Association der Gefühle. Was in erregbaren Gemüthern schon der bloße Anblick der gestirnten Himmelsdecke hervorbringen kann, wird durch tieferes Wissen und durch Anwendung von Werkzeugen vermehrt, die der Mensch erfunden, um seine Sehkraft und mit ihr den Horizont seiner Beobachtung zu vergrößern. Dabei gesellt sich zu dem uranalogischen Eindruck des Unerfaßlichen im Weltall, durch die Gedankenverbindung mit dem Geseglichen und der geregelten Ordnung, auch der Eindruck des Friedlichen. Er benimmt der unergründlichen Tiefe des Raumes wie der Zeit, was bei aufgeregter Einbildungskraft ihnen Schauerliches zugeschrieben wird. Unter allen Himmelsstrichen preißt der Mensch, bei der einfach natürlichen Empfänglichkeit seines Gemüthes, „die stille Ruhe einer sternklaren Sommernacht“.

Wenn nun Raum- und Massengröße dem siderischen Theile der Weltbeschreibung vorzugsweise angehören, und das Auge in ihm das einzige Organ der Weltanschauung

ist; so hat dagegen der tellurische Theil den überwiegenden Vorzug, eine größere, wissenschaftlich unterscheidbare Mannigfaltigkeit in den vielfachen elementarischen Stoffen darzubieten. Mittelst aller unserer Sinne sehen wir mit der irdischen Natur in Contact; und so wie die Astronomie, als Kenntniß der bewegten leuchtenden Weltkörper einer mathematischen Bearbeitung am zugänglichsten, Veranlassung geworden ist den Glanz der höheren Analysis und den Umfang des weiten Gebiets der Optik erstaunenswürdig zu vermehren: so ist die irdische Sphäre allein durch ihre Stoff-Verschiedenheit und das complicirte Spiel der Kraftäußerung dieser Stoffe die Gründerin der Chemie, und solcher physikalischen Disciplinen geworden, welche Erscheinungen behandeln, die bisher noch von den wärme- und lichterzeugenden Schwingungen getrennt werden. Jede Sphäre hat demnach durch die Natur der Probleme, welche sie der Forschung darbietet, einen verschiedenen Einfluß auf die Geistesarbeit und die Bereicherung des Wissens der Menschheit ausgeübt.

Alle Weltkörper, außer unserem Planeten und den Aërolithen, welche von diesem angezogen werden, sind für unsere Erkenntniß nur homogene gravitirende Materie, ohne specifische, sogenannte elementare Verschiedenheit der Stoffe. Eine solche Einfachheit der Vorstellung ist aber keinesweges in der inneren Natur und Constitution jener fernnen Weltkörper selbst, sie ist allein in der Einfachheit der Bedingungen gegründet, deren Annahme hinreicht die Bewegungen im Weltraume zu erklären und vorherzubestimmen. Sie entsteht, wie wir schon mehrfach zu erinnern Gelegenheit gehabt haben (Kosmos Bd. I. S. 56—60 und 141; Bd. III.

S. 4, 18, 21—25, 594 und 626), durch die Ausschließung von allem Wahrnehmbaren einer Stoff-Verschiedenheit; sie bietet dar die Lösung des großen Problems einer Himmels-Mechanik, welche alles Veränderliche in der uranologischen Sphäre der alleinigen Herrschaft der Bewegungslehre unterwirft.

Periodische Wechsel von Lichterscheinungen auf der Oberfläche des Mars deuten freilich nach Verschiedenheit der dortigen Jahreszeiten auf meteorologische Proceßse und, durch Kälte erregte Polar-Niederschläge in der Atmosphäre jenes Planeten (Kosmos Bd. III. S. 513). Durch Analogien und Ideenverbindungen geleitet, mögen wir hier auf Eis oder Schnee (Sauer- und Wasserstoff), wie in den Eruptiv-Massen des Mondes oder seinen flachen Ringebenen auf Verschiedenheit der Gebirgsarten im Monde, schließen; aber unmittelbare Beobachtung kann uns nicht darüber belehren. Auch erlaubte sich Newton nur Vermuthungen über die elementare Constitution der Planeten, die zu demselben Sonnengebiete gehören: wie wir in einem wichtigen, zu Kennington mit Conduit gepflogenen Gespräche vernehmen (Kosmos Bd. I. S. 137 und 407). Das einförmige Bild stoffgleicher, gravitirender Materie, zu Himmelskörpern geballt, beschäftigt auf mannigfaltige Weise die ahnende Phantasie des Menschen; ja die Mythe leihet der lautlosen Einöde des Weltraums selbst den Zauber der Töne (Kosmos Bd. III. S. 437—439 und 477).

In dem unendlichen Reichthum chemisch verschiedener Stoffe und dem Spiel ihrer Kraftäußerungen; in der gestaltenden, formbildenden Thätigkeit der ganzen organischen Natur und vieler anorganischen Substanzen; in dem Stoff-

wechsel, der den ewig wandelnden Schein des Werdens und der Vernichtung darbietet: strebt der ordnende Geist, bei Durchforschung des irdischen Reichs, oft mißmüthig nach einfachen Bewegungs=Gesetzen. Schon in der Physik des Aristoteles heißt es: „die Grundprincipien aller Natur sind das Veränderliche und die Bewegung; wer diese nicht anerkannt hat, erkennt auch die Natur nicht“ (Phys. Auscult. III, 1 p. 200 Bekker); und, auf Stoff=Verschiedenheit, „Unterschied in der Wesenheit“, hindeutend, nennt er Bewegung in Bezug auf die Kategorie des Qualitativen: Umwandlung, *ἀλλοίωσις*: sehr verschieden von der bloßen Mischung, *μίξις*, und einer Durchdringung, welche das Wiedertrennen nicht ausschließt (de gener. et corrupt. I, 1 p. 327).

Das ungleiche Steigen der Flüssigkeiten in Haarröhren; die in allen organischen Zellen so thätige Endosmose, welche wahrscheinlich eine Folge der Capillarität ist; die Verdichtung von Gas=Arten in den porösen Körpern (des Sauerstoff=Gases im Platinmohr, mit einem Drucke, der einer Kraft von mehr als 700 Atmosphären gleich ist; der Kohlenensäure in Buchsbaum=Kohle, von der mehr als $\frac{1}{3}$ an den Wänden der Zellen in tropfbar=flüssigem Zustand verdichtet wird); die chemische Wirkung der Contact=Substanzen, welche durch ihre Gegenwart (catalytisch) Verbindungen veranlassen oder zerstören, ohne selbst einen Antheil daran zu nehmen: — alle diese Erscheinungen lehren, daß die Stoffe in unendlich kleinen Entfernungen eine Anziehung gegen einander ausüben, die von ihrer specifischen Wesenheit abhängt. Solche Anziehungen können nicht ohne, durch sie erregte, aber unserem Auge entschwindende, Bewegungen gedacht werden.

In welchem Verhältnisse die gegenseitige Molecular=

Attraction, als eine Ursach perpetuierlicher Bewegung auf der Oberfläche des Erdkörpers, und höchst wahrscheinlich in seinem Inneren, zu der Gravitations-Attraction steht, welche die Planeten sowohl als ihre Centralkörper eben so perpetuierlich bewegt: ist uns noch völlig unbekannt. Schon durch die theilweise Lösung eines solchen rein physischen Problems würde das Höchste und Ruhmvollste erreicht werden, was auf diesen Wegen Experiment und Gedankenverbindung erreichen können. Ich nenne in dem eben berührten Gegensatz die Anziehung, welche in den Himmelsträumen in grenzenlosen Entfernungen waltet, und sich umgekehrt wie das Quadrat der Entfernung verhält, nicht gern, wie man gewöhnlich thut, ausschließlich die Newton'sche. Eine solche Bezeichnung enthält fast eine Ungerechtigkeit gegen das Andenken des großen Mannes, der schon beide Kraftäußerungen anerkannte, doch aber keinesweges so scharf von einander trennte, daß er nicht, wie in glücklichem Vorgefühl künftiger Entdeckungen, es hätte versuchen sollen, in seinen Zusätzen zur Optik, Capillarität, und das Wenige, was damals von chemischer Affinität bekannt war, der allgemeinen Gravitation zuzuschreiben. (Laplace, *Expos. du Syst. du Monde* p. 384; *Kosmos* Bd. III. S. 22 und 32 Anm. 39.)

Wie in der Sinnenwelt vorzugsweise an dem Meereshorizont Trugbilder aufdämmern, die dem erwartungsvollen Entdecker eine Zeit lang den Besitz eines neuen Landes verheißen; so sind am idealen Horizont in den fernsten Regionen der Gedankenwelt dem ernstesten Forscher auch manche Hoffnungen vielverheißend aufgegangen und wieder verschwunden. Allerdings sind großartige Entdeckungen neuerer Zeit geeignet gewesen die Spannung zu erhöhen: so die Contact-Electricität;

der Rotations-Magnetismus, welcher selbst durch tropf-
bare oder zu Eis erstarrte Flüssigkeiten erregt wird; der
glückliche Versuch, alle chemische Verwandtschaft als Folge der
electrischen Relationen von Atomen mit einer prädominirenden
Polarkraft zu betrachten; die Theorie isomorpher Substanzen
in Anwendung auf Krystallbildung; manche Erscheinungen
des electrischen Zustandes der belebten Muskelfaser; die er-
rungene Kenntniß von dem Einfluß des Sonnenstandes (der
temperatur-erhöhenden Sonnenstrahlen) auf die größere oder
geringere magnetische Empfänglichkeit und Fortpflanzungskraft
von einem Bestandtheil unserer Atmosphäre, dem Sauerstoffe.
Wenn unerwartet in der Körperwelt etwas aus einer noch
unbekannten Gruppe von Erscheinungen aufglimmt, so kann
man um so mehr sich neuen Entdeckungen nahe glauben, als
die Beziehungen zu dem schon Ergründeten unklar oder gar
widersprechend scheinen.

Ich habe vorzugsweise solche Beispiele angeführt, in
denen dynamische Wirkungen motorischer Anziehungskräfte
die Wege zu eröffnen scheinen, auf welchen man hoffen
möchte der Lösung der Probleme von der ursprünglichen,
unwandelbaren und darum elementar genannten Hetero-
genität der Stoffe (Sauerstoff, Hydrogen, Schwefel, Kali,
Phosphor, Zinn), und von dem Maasse ihres Verbindungs-
Bestrebens (ihrer chemischen Affinität) näher zu treten.
Unterschiede der Form und Mischung sind aber, ich wie-
derhole es hier, die Elemente unseres ganzen Wissens von
der Materie; sie sind die Abstractionen, unter denen wir
glauben das allbewegte Weltganze zu erfassen, messend
und zerlegend zugleich. Das Detoniren knallsaurer Salze bei
einem leisen mechanischen Drucke, und die noch furchtbarere,

von Feuer begleitete, Explosion des Chlor=Stickstoffs contrastiren mit der detonirenden Verbindung von Chlorgas und Wasserstoffgas bei dem Einfall eines directen (besonders violetten) Sonnenstrahls. Stoffwechsel, Fesselung und Entfesselung bezeichnen den ewigen Kreislauf der Elemente, in der anorganischen Natur wie in der belebten Zelle der Pflanzen und Thiere. „Die Menge des vorhandenen Stoffes bleibt aber dieselbe, die Elemente wechseln nur ihre relative Lage zu einander.“

Es bewährt sich demnach der alte Ausspruch des Anaxagoras: daß das Seiende sich weder mehre noch vermindere im Weltall; daß das, was die Hellenen das Vergehen der Dinge nennen, ein bloßes Entmischen sei. Allerdings ist die irdische Sphäre, als Sitz der, unserer Beobachtung zugänglichen, organischen Körperwelt, scheinbar eine Werkstatt des Todes und der Verwesung; aber der große Naturproceß langsamer Verbrennung, den wir Verwesung nennen, führt keine Vernichtung herbei. Die entfesselten Stoffe vereinigen sich zu anderen Gebilden; und durch die treibenden Kräfte, welche diesen inwohnen, entkeimt neues Leben dem Schooße der Erde.

B.

Ergebnisse der Beobachtung

aus dem

t e l l u r i s c h e n T h e i l e

der physischen Weltbeschreibung.

Bei dem Streben ein unermessliches Material der mannigfaltigsten Objecte zu beherrschen, d. h. die Erscheinungen so an einander zu reihen, daß die Einsicht in ihren Causal-Zusammenhang erleichtert werde, kann der Vortrag nur dann Uebersicht und lichtvolle Klarheit gewähren, wenn das Specielle, besonders in dem errungenen, lange durchforschten Felde der Beobachtung, den höheren Gesichtspunkten kosmischer Einheit nicht entrückt wird. Die tellurische Sphäre, der uranologischen entgegengesetzt, zerfällt in zwei Abtheilungen, in das anorganische und organische Gebiet. Das erstere umfaßt: Größe, Gestalt und Dichtigkeit des Erdkörpers; innere Wärme; electro-magnetische Thätigkeit; mineralische Constitution der Erdrinde; Reaction des Inneren des Planeten gegen seine Oberfläche, dynamisch wirkend durch Erschütterung, chemisch wirkend durch steinbildende und steinumändernde Prozesse; theilweise Bedeckung der festen Oberfläche durch Tropfbar-Flüssiges, das Meer; Umriß und

Gliederung der gehobenen Feste (Continente und Inseln); die allgemeine, äußerste, gasförmige Umhüllung (den Luftkreis). Das zweite oder organische Gebiet umfaßt nicht die einzelnen Lebensformen selbst, wie in der Naturbeschreibung, sondern die räumlichen Beziehungen derselben zu den festen und flüssigen Theilen der Erdoberfläche, die Geographie der Pflanzen und Thiere, die Abstufungen der specifisch einigen Menschheit nach Racen und Stämmen.

Auch diese Abtheilung in zwei Gebiete gehört gewissermaßen dem Alterthum an. Es wurden schon damals geschieden die elementarischen Proceffe, der Formenwechsel und Uebergang der Stoffe in einander von dem Leben der Pflanzen und Thiere. Der Unterschied beider Organismen war, bei fast¹ gänzlichem Mangel an Mitteln die Sehkraft zu erhöhen, nur auf ahndungsvolle Intuition, und auf das Dogma von der Selbsternährung (Aristot. de Anima II, 1 T. I. p. 412, a 14 Bekker) und dem inneren Anlaß zur Bewegung gegründet. Jene Art der geistigen Auffassung, welche ich Intuition nannte, und mehr noch die dem Stagiriten eigene Schärfe fruchtbringender Gedankenverbindung leiteten ihn sogar auf die scheinbaren Uebergänge von dem Unbelebten zu dem Belebten, von dem Elementarischen zu der Pflanze; ja zu der Ansicht, daß es bei den sich immer höher gestaltenden Bildungsproceffen allmälige Mittelstufen gebe von den Pflanzen zu den niederen Thieren (Aristot. de part. Animal. IV, 5 p. 681, a 12 und hist. Animal. VIII, 1 p. 588, a 4 Bekker). Die Geschichte der Organismen (das Wort Geschichte in seinem ursprünglichen Sinne genommen, also in Beziehung auf frühere Zeitepochen, auf die der alten Floren und Faunen) ist so innig mit der Geologie, mit der

Reihenfolge über einander gelagerter Erdschichten, mit der Chronometrik der Länder- und Gebirgs-Erhebung verwandt, daß es mir wegen Verkettung großer und weit verbreiteter Phänomene geeigneter schien die, an sich sehr natürliche Sonderung des organischen und anorganischen Erdenlebens in einem Werke über den Kosmos nicht als ein Hauptelement der Classification aufzustellen. Es handelt sich hier nicht um einen morphologischen Gesichtspunkt, sondern vorzugsweise um eine nach Totalität strebende Ansicht der Natur und ihrer wirkenden Kräfte.

I.

Größe, Gestalt und Dichtigkeit der Erde. — Innere Wärme und Vertheilung derselben. — Magnetische Thätigkeit, sich offenbarend in Veränderungen der Inclination, Declination und Intensität der Kraft unter dem Einfluß des lusterwärmenden und luftverdünneuden Sonnenstandes. Magnetische Gewitter; Polarlicht.

Was alle Sprachen, wenn gleich etymologisch unter verschiedenartig symbolisirenden Formen, mit dem Ausdruck Natur und, da zuerst der Mensch alles auf seinen heimatlichen Wohnsitz bezieht, mit dem Ausdruck irdische Natur bezeichnen, ist das Resultat von dem stillen Zusammenwirken eines Systems treibender Kräfte, deren Dasein wir nur durch das erkennen, was sie bewegen, mischen und entmischen: ja theilweise zu organischen, sich gleichartig wiedererzeugenden, Geweben (lebendigen Organismen) ausbilden. Naturgefühl ist für ein empfängliches Gemüth der dunkle, anregende, erhebende Eindruck dieses Waltens der Kräfte. Zuerst fesseln unsere Neugier die räumlichen Größen-Verhältnisse unseres Planeten, eines Häufchens geballter Materie im unermesslichen Weltall. Ein System zusammenwirkender, einigender oder (polarisch) trennender Thätigkeiten setzt die Abhängigkeit jedes Theils des Naturganzen von dem anderen, in den elementaren Processen (der anorganischen Formbildung) wie in dem Hervorrufen und

der Unterhaltung des Lebens, voraus. Die Größe und Gestalt des Erdkörpers, seine Masse (Quantität materieller Theile), welche, mit dem Volum verglichen, die Dichtigkeit und durch diese, unter gewissen Bedingungen, die Constitution des Inneren wie das Maafß der Anziehung bestimmt; stehen unter sich in mehr erkennbarer und mehr mathematisch zu behandelnder Abhängigkeit, als es diejenige ist, welche wir bisher in den eben genannten Lebensprocessen, in den Wärme=Strömungen, den tellurischen Zuständen des Electro=Magnetismus oder den chemischen Stoffwechseln wahrnehmen. Beziehungen, die man in complicirten Erscheinungen noch nicht quantitativ zu messen vermag, können deshalb doch vorhanden sein und durch Inductionsgründe wahrscheinlich gemacht werden.

Wenn auch die beiden Arten der Anziehung: die, welche in bemerkbaren Entfernungen wirkt (wie Schwerkraft, Gravitation der Weltkörper gegen einander); und die, welche in unmeßbaren kleinsten Entfernungen statt findet (Molecular= oder Contact=Attraction); in dem gegenwärtigen Zustande unseres Wissens nicht auf ein und dasselbe Gesetz zu reduciren sind: so ist es darum doch nicht minder glaublich, daß Capillar=Anziehung und die, für das Aufsteigen der Säfte und für Thier= und Pflanzen=Physiologie so wichtige Endosmose von dem Maafße der Schwere und ihrer localen Vertheilung eben so afficirt werden als die electromagnetischen Prozesse und der chemische Stoffwechsel. Man darf annehmen, um an extreme Zustände zu erinnern, daß auf unserem Planeten, wenn derselbe nur die Masse des Mondes und also eine fast 6mal geringere Intensität der Schwere hätte, die meteorologischen Prozesse, das Klima, die hypsometrischen

Verhältnisse der gehobenen Gebirgsketten, die Physiognomie (facies) der Vegetation ganz verschieden sein würden. Die absolute Größe unseres Erdkörpers, mit der wir uns hier beschäftigen werden, erhält ihre Wichtigkeit für den gesammten Haushalt der Natur bloß durch das Verhältniß, in dem sie zur Masse und zur Rotation steht; denn auch im Weltall würden, wenn die Dimensionen der Planeten, ihre Stoffmengen, Geschwindigkeiten und Distanzen von einander in einer und derselben Proportion zu- oder abnehmen, in diesem idealen Makro- oder Mikrokosmos alle von den Gravitations-Verhältnissen abhängige Erscheinungen unverändert² bleiben.

a. Größe, Figur (Abplattung) und Dichtigkeit der Erde.

(Erweiterung des Naturgemäldes: Kosmos Bd. I. S. 171—178 und 420—425 Num. 97—105.)

Der Erdkörper ist gemessen und gewogen worden: zur Ermittlung seiner Gestalt, seiner Dichtigkeit und Masse. Die Genauigkeit, nach welcher man unangesezt in diesen terrestrischen Bestimmungen gestrebt, hat nicht weniger als die Auflösung der Probleme der Astronomie gleichzeitig zu der Vervollkommnung der Meßinstrumente und der analytischen Methoden beigetragen. Ein entscheidender Theil der Gradmessung ist übrigens selbst astronomisch; Sternhöhen bedingen die Krümmung des Bogens, dessen Länge durch Auflösung eines trigonometrischen Netzes gefunden ist. Der höheren Mathematik ist es geglückt Wege zu eröffnen, um aus gegebenen numerischen Elementen die schwierigen Aufgaben der Gestalt der Erde, der Figur des Gleichgewichts einer flüssigen homogenen oder dichten, schalenähnlich ungleichartigen Masse

zu lösen, welche sich um eine feste Achse gleichförmig dreht. Seit Newton und Huygens sind die berühmtesten Geometer des achtzehnten Jahrhunderts mit dieser Lösung beschäftigt gewesen. Es ist erspriesslich, stets daran zu erinnern, daß alles, was Großes durch Intensität geistiger Kraft und durch mathematische Ideencombination erlangt wird, seinen Werth nicht bloß von dem hat, was aufgefunden und der Wissenschaft angeeignet worden ist; sondern vorzugeweise von dem, was dieses Auffinden zur Ausbildung und Verstärkung des analytischen Werkzeugs beigetragen hat.

„Die geometrische Figur der Erde, der physischen entgegengesetzt³, bestimmt diejenige Oberfläche, welche die Oberfläche des Wassers in einem mit dem Ocean zusammenhängenden, die Erde überall bedeckenden und durchkreuzenden Netze von Canälen annehmen würde. Die geometrische Oberfläche durchschneidet die Richtungen der Kräfte senkrecht, welche aus allen von den einzelnen Theilchen der Erde ausgehenden Anziehungen, verbunden mit der, ihrer Umdrehungs-Geschwindigkeit entsprechenden Centrifugalkraft, zusammengesetzt sind.⁴ Sie kann im ganzen nur als eine dem elliptischen Rotations-Sphäroid sehr nahe zugehörige betrachtet werden; denn Unregelmäßigkeiten der Massenvertheilung im Inneren der Erde erzeugen bei local veränderter Dichtigkeit ebenfalls Unregelmäßigkeit in der geometrischen Oberfläche, welche das Product der Gesamtwirkung ungleich vertheilter Elemente ist. Die physische Oberfläche ist unmittelbar durch die wirklich vorhandene des Festen und Flüssigen auf der äußeren Erdrinde gegeben.“ Wenn es schon aus geologischen Gründen nicht unwahrscheinlich ist, daß zufällige Veränderungen, welche in

den geschmolzenen, trotz des Druckes, den sie erleiden, leicht bewegten Theilen des Inneren durch Ortswechsel in den Massen vorgehen, selbst die geometrische Oberfläche in Krümmung der Meridiane und Parallele in kleinen Räumen nach sehr langen Zeitabschnitten modificiren; so ist die physische Oberfläche in ihrer oceanischen Region durch Ebbe und Fluth (locale Depression und Anschwellung des Flüssigen) sogar periodisch einem Ortswechsel der Massen ausgesetzt. Die Kleinheit des Gravitations-Effectes in den continentalen Regionen kann einen sehr allmäligen Wechsel der wirklichen Beobachtung entziehen; und nach Bessel's Berechnung muß, um die Polhöhe eines Orts nur um 1'' zu vergrößern, in dem Inneren der Erde eine Ortsveränderung von einer Masse vorausgesetzt werden, deren Gewicht, ihre Dichtigkeit der mittleren Dichtigkeit der Erde gleich gesetzt, das von 114 geographischen Cubikmeilen⁵ ist. So auffallend groß auch dieses Volum der ortsverändernden, bewegten Masse uns erscheint, wenn wir es mit dem Volum des Montblanc oder Chimborazo, oder Kintschindjunga vergleichen; so sinkt doch bald das Erstaunen über die Größe des Phänomens, wenn man sich erinnert, daß das Erdsphäroid über 2650 Millionen solcher Cubikmeilen umfaßt.

Das Problem der Figur der Erde, dessen Zusammenhang mit der geologischen Frage über früheren liquiden Zustand der planetarischen Rotations-Körper schon in der großen Zeit⁶ von Newton, Huygens und Hooke erkannt wurde, ist mit ungleichem Erfolge auf drei Wegen zu lösen versucht worden: durch geodätisch-astronomische Gradmessung, durch Pendel-Versuche, und durch Ungleichheiten in der Länge und Breite des Mondes. Die erste

Methode zerfällt wieder in zwei Unterarten der Anwendung: Breitengrad-Messungen auf einem Meridian-Bogen, und Längengrad-Messungen auf verschiedenen Parallelfreisen.

Obnerachtet bereits sieben Jahre verfloßen sind, seitdem ich die Resultate von Bessel's großer Arbeit über die Dimensionen des Erdkörpers in das allgemeine Naturgemälde aufgenommen habe; so kann doch diese Arbeit bis jetzt noch nicht durch eine mehr umfassende, auf neuere Gradmessungen gegründete, ersetzt werden. Einen wichtigen Zuwachs und eine Vervollkommnung aber hat sie zu erwarten, wenn die bald vollendete russische Gradmessung, welche sich fast vom Nordcap bis zum schwarzen Meere erstreckt, wird veröffentlicht werden; und die indische, durch sorgfältige Vergleichung des dabei gebrauchten Maafes, in ihren Ergebnissen mehr gesichert ist. Laut Bessel's, im Jahr 1841 bekannt gemachten Bestimmungen ist der mittlere Werth der Dimensionen unseres Planeten nach der genauen Untersuchung⁷ von zehn Gradmessungen folgender: die halbe große Axc des elliptischen Rotations-Sphäroids, welchem sich die unregelmäßige Figur der Erde am meisten nähert, 3272077^l,14; die halbe kleine Axc 3261139^l,33; die Länge des Erd-Quadranten 5131179^l,81; die Länge eines mittleren Meridiangrades 57013^l,109; die Länge eines Parallelgrades bei 0^o Breite, also eines Aequatorgrades, 57108^l,520; die Länge eines Parallelgrades bei 45^o Breite 40449^l,371; Abplattung $\frac{1}{299,152}$; die Länge einer geographischen Meile, deren 15 auf einen Grad des Aequators, 3807^l,23. Die folgende Tafel zeigt die Zunahme der Länge der Meridiangrade vom Aequator gegen die Pole hin, wie sie aus den Beobachtungen gefunden ist, also modificirt durch locale Störungen der Anziehung:

Länder	Geogr. Breite bei Mitte bei gemessenen Bogen	Länge bei gemessenen Bogen	Die aus den Beobachtungen folgende Länge eines Grades für die Breite bei gemessenen Bogen, in Toisen	Beobachter
Schweden	66° 20' 10" 66 19 37	1° 37' 19",6 0 57 30,4	57195,8 57201,8	Zauberberg, Maurerius
Rußland	56 3 55,5	8 2 28,9	57137,0	Ernst, Tenner
Preußen	54 58 26,0	1 30 29,0	57145,2	Bessel, Bacher
Dänemark	54 8 13,7	1 31 53,3	57093,1	Schumacher
Hannover	52 32 16,6	2 0 57,4	57126,4	Gauß
England	52 35 45,0 52 2 19,4	3 57 13,1 2 50 23,5	57075,0 57071,8	New, Mudge, Kater
Frankreich	44 51 2,5	12 22 12,7	57012,5	Delambre, Méchain, Biot, Brague
Nordamerika	39 12 0	1 28 45,0	56889,6	Mason, Dixon
Sibirien	16 8 21,5 12 32 20,8	15 57 40,7 1 34 56,4	56773,6 56759,0	Kampten, Everest Kampten
Quito (fühl. Br.)	1 31 0,4	3 7 3,5	56864,6	La Condamine, Bonanver
Bergeb. der guten Hoff- nung (fühl. Br.)	33 18 30 35 43 20	1 13 17,5 3 34 34,7	57035,6 56932,5	Vucelle Maclaur

Die Bestimmung der Figur der Erde durch Messung von Längengraden auf verschiedenen Parallellreisen erfordert eine große Genauigkeit in den Unterschieden der Ortslängen. Schon Cassini de Thury und Lacaille bedienten sich 1740 der Pulver-Signale, um einen Perpendikel auf dem Meridian von Paris zu messen. In neuerer Zeit sind bei der großen trigonometrischen Aufnahme von England mit weit besseren Hülfsmitteln und größerer Sicherheit Längen der Bogen auf Parallellreisen und Unterschiede der Meridiane bestimmt worden zwischen Beachy Head und Dunnope, wie zwischen Dover und Falmouth⁸: freilich nur in Längen-Unterschieden von $1^{\circ} 26'$ und $6^{\circ} 22'$. Die glänzendste dieser Operationen ist aber wohl die zwischen den Meridianen von Marennes, an der Westküste von Frankreich, und Fiume gewesen. Sie erstreckt sich über die westlichste Alpenkette und die lombardischen Ebenen von Mailand und Padua, in einer directen Entfernung von $15^{\circ} 32' 27''$; und wurde ausgeführt von Brousscaud und Largeteau, Blana und Carlini, fast ganz unter dem sogenannten mittleren Parallel von 45° . Die vielen Pendel-Versuche, welche in der Nähe der Gebirgsketten gemacht worden sind, haben hier den schon früher erkannten Einfluß von localen Anziehungen, die sich aus der Vergleichung der astronomischen Breiten mit den Resultaten der geodätischen Messungen ergeben⁹, auf eine merkwürdige Weise bestätigt.

Nach den zwei Unterarten der unmittelbaren Gradmessung: a) auf Meridian- und b) auf Parallelbogen, ist noch eine rein astronomische Bestimmung der Figur der Erde zu nennen. Es gründet sich dieselbe auf die Einwirkung, welche die Erde auf die Mondbewegung (auf die Ungleichheiten

in der Länge und Breite des Mondes) ausübt. Laplace, der zuerst die Ursach dieser Ungleichheiten aufgefunden, hat auch deren Anwendung gelehrt; und scharfsinnig gezeigt, wie dieselbe den großen Vorzug gewährt, welchen vereinzelte Gradmessungen und Pendel-Versuche nicht darzubieten vermögen: den Vorzug, die mittlere Figur (die Gestalt, welche dem ganzen Planeten zugehört) in einem einzigen, einfachen Resultate zu offenbaren. Man erinnert hier gern wieder ¹⁰ an den glücklichen Ausdruck des Erfinders der Methode: „daß ein Astronom, ohne seine Sternwarte zu verlassen, in der Bewegung eines Himmelskörpers die individuelle Gestalt der Erde, seines Wohnsitzes, lesen könne.“ Nach einer letzten Revision der beiden Ungleichheiten in der Länge und Breite unseres Satelliten, und durch die Benutzung von mehreren tausend Beobachtungen von Bürg, Bouvard und Burckhardt ¹¹ fand Laplace mittelst dieser seiner Lunar-Methode eine Abplattung, welche der der Breitengrad-Messungen ($\frac{1}{299}$) nahe genug kommt: nämlich $\frac{1}{306}$.

Ein drittes Mittel, die Gestalt der Erde (d. i. das Verhältniß der großen zur kleinen Ase, unter der Voraussetzung einer elliptisch sphäroidischen Gestalt) durch Ergründung des Gesetzes zu finden, nach welchem vom Aequator gegen die Rotations-Pole hin die Schwere zunimmt; bieten die Schwingungen der Pendel dar. Zur Zeitbestimmung hatten sich dieser Schwingungen zuerst die arabischen Astronomen und namentlich Ebn-Zunis, am Ende des 10ten Jahrhunderts, in der Glanzperiode der Abbassidischen Chalifen ¹², bedient; auch, nach sechshundertjähriger Vernachlässigung, Galilei und der Pater Riccioli zu Bologna. ¹³ Durch Verbindung mit Räderwerk zur Regulirung des Ganges der Uhren (angewandt zuerst in den unvollkommenen Versuchen von

Sanctorius zu Padua 1612, dann in der vollendeten Arbeit von Huygens 1656) hat das Pendel in Richer's Vergleichung des Ganges derselben astronomischen Uhr zu Paris und Cayenne (1672) den ersten materiellen Beweis von der verschiedenen Intensität der Schwere unter verschiedenen Breiten gegeben. Picard war zwar mit der Ausrüstung zu dieser wichtigen Reise beschäftigt, aber er schreibt sich deshalb nicht das Verdienst des ersten Vorschlages zu. Richer verließ Paris im October 1671; und Picard, in der Beschreibung seiner Breitengrad-Messung, die ebenfalls im Jahr 1671 erschien, erwähnt bloß ¹⁴ „einer Vermuthung, welche in einer der Sitzungen der Akademie von einem Mitgliede geäußert worden sei, und nach welcher wegen der Rotation der Erde die Gewichte eine geringere Schwere unter dem Aequator als unter dem Pole haben möchten.“ Er fügt zweifelnd hinzu: „daß allerdings nach einigen Beobachtungen, die in London, Lyon und Bologna angestellt seien, es scheine, als müsse das Secunden-Pendel verkürzt werden, je näher man dem Aequator komme; aber andererseits sei er auch nicht genug von der Genauigkeit der angegebenen Messungen überzeugt, weil im Haag die Pendellänge trotz der nördlicheren Lage ganz wie in Paris gefunden werde.“ Wann Newton zuerst die ihm so wichtige Kenntniß von den durch Richer 1672 erlangten, aber erst 1679 durch den Druck veröffentlichten Pendel-Resultaten, oder von Cassini's, schon vor 1666 gemachter Entdeckung der Abplattung des Jupiter erhalten hat; wissen wir leider nicht mit derselben Genauigkeit, als uns seine sehr verspätete Kenntniß von Picard's Gradmessung erwiesen ist. In einem Zeitpunkte, wo in einem so glücklichen Wettkampfe theoretische Ansichten zu Aufstellung

von Beobachtungen anregten und wiederum Ergebnisse der Beobachtung auf die Theorie reagirten, ist für die Geschichte der mathematischen Begründung einer physischen Astronomie die genaue Aufzählung der einzelnen Epochen von großem Interesse.

Wenn die unmittelbaren Messungen von Meridian- und Parallelgraden (die ersteren vorzugsweise in der französischen Gradmessung ¹⁵ zwischen Br. $44^{\circ} 42'$ und $47^{\circ} 30'$; die zweiten bei Vergleichung von Punkten, die östlich und westlich liegen von den grajischen, cottischen und Meer-Alpen ¹⁶) schon große Abweichungen von der mittleren ellipsoidischen Gestalt der Erde verrathen; so sind die Schwankungen in dem Maaße der Abplattung, welche geographisch verschieden vertheilte Pendellängen und ihre Gruppierungen geben, noch um vieles auffallender. Die Bestimmung der Figur der Erde durch die zu- oder abnehmende Schwere (Intensität der örtlichen Attraction) setzt voraus, daß die Schwere an der Oberfläche des rotirenden Sphäroids dieselbe blieb, die sie zu der Zeit der Erstarrung aus dem flüssigen Zustande war; und daß nicht spätere Veränderungen der Dichtigkeit daselbst vorgingen. ¹⁷ Trotz der großen Bervollkommnung der Instrumente und Methoden durch Borda, Later und Vessel sind gegenwärtig in beiden Erdhälften: von den Malouinen, wo Freycinet, Duperrey und Sir James Ross nach einander beobachtet haben, bis Spitzbergen, also von $51^{\circ} 35'$ S. bis $79^{\circ} 50'$ N. B.; doch nur 65 bis 70 unregelmäßig zerstreute Punkte ¹⁸ anzugeben, in denen die Länge des einfachen Pendels mit derselben Genauigkeit bestimmt worden ist als die Orts-Position in Breite, Länge und Höhe über dem Meere.

Sowohl durch die Pendel=Versuche auf dem von den französischen Astronomen gemessenen Theile eines Meridianbogens wie durch die Beobachtungen, welche Cap. Kater bei der trigonometrischen Aufnahme in Großbritannien gemacht, wurde anerkannt, daß die Resultate sich keinesweges einzeln durch eine Variation der Schwere im Verhältniß des Quadrats des Sinus der Breite darstellen ließen. Es entschloß sich daher die englische Regierung (auf Anregung des Vice=Präsidenten der Royal Society, Davies Gilbert) zur Auscühnung einer wissenschaftlichen Expedition, welche meinem Freunde Eduard Sabine, der als Astronom den Capitän Parry auf seiner ersten Nordpol=Unternehmung begleitet hatte, anvertraut wurde. Es führte ihn dieselbe in den Jahren 1822 und 1823 längs der westlichen afrikanischen Küste, von Sierra Leone bis zu der Insel S. Thomas, nahe am Aequator; dann über Ascension nach der Küste von Südamerika (von Bahia bis zum Ausfluß des Orinoco), nach Westindien und Neu=England; wie im hohen arctischen Norden bis Spitzbergen, und zu einem von gefahrdrohenden Eiswällen verdeckten, noch unbefuchten Theile des östlichen Grönlands ($74^{\circ} 32'$). Dieses glänzende und so glücklich ausgeführte Unternehmen hatte den Vorzug, daß es seinem Hauptzwecke nach nur auf Einen Gegenstand gerichtet war, und Punkte umfaßte, die 93 Breitengrade von einander entfernt sind.

Der Aequinoctial= und arctischen Zone weniger genähert lag das Feld der französischen Gradmessungen; aber es gewährte dasselbe den großen Vortheil einer linearen Gruppierung der Beobachtungsorte, und der unmittelbaren Vergleichung mit der partiellen Bogenkrümmung, wie sie sich aus den geodätisch=astronomischen Operationen ergeben hatte. Biot

hat die Reihe der Pendel-Messungen von Formentera aus ($38^{\circ} 39' 56''$), wo er früher mit Arago und Chair beobachtete, im Jahr 1824 bis nach Ust, der nördlichsten der Shetlands-Inseln ($60^{\circ} 45' 25''$), fortgesetzt, und sie mit Mathieu auf den Parallelen von Bordeaux, Figeac und Padua bis Triume erweitert.¹⁹ Diese Pendel-Resultate, mit denen von Sabine verglichen, geben für den ganzen nördlichen Quadranten allerdings die Abplattung von $\frac{1}{290}$; aber, in zwei Hälften getrennt, um so abweichendere Resultate²⁰: vom Aequator bis 45° gar $\frac{1}{276}$, und von 45° bis zum Pol $\frac{1}{306}$. Der Einfluß der umgebenden dichteren Gebirgsmassen (Basalt, Grünstein, Diorit, Melaphyr; im Gegensatz von specifisch leichteren Flöz- und Tertiär-Formationen) hat sich für beide Hemisphären (wie der, die Intensität der Schwere vermehrende Einfluß der vulkanischen Eilande²¹) in den meisten Fällen erkennbar gemacht; aber viele Anomalien, die sich darbieten, lassen sich nicht aus der uns sichtbaren geologischen Bodenbeschaffenheit erklären.

Für die südliche Erdhälfte besitzen wir eine kleine Reihe vortrefflicher, aber freilich auf großen Flächen weit zerstreuter Beobachtungen von Freycinet, Duperrey, Fallows, Rütke, Brisbane und Rümker. Es bestätigen dieselben, was schon in der nördlichen Erdhälfte so auffallend ist: daß die Intensität der Schwere nicht an Orten, welche gleiche Breite haben, dieselbe ist; ja daß die Zunahme der Schwere vom Aequator gegen die Pole unter verschiedenen Meridianen ungleichen Gesetzen unterworfen zu sein scheint. Wenn Lacaille's Pendel-Messungen am Vorgebirge der guten Hoffnung und die auf der spanischen Weltumsegelung von

Malaspina den Glauben hatten verbreiten können, daß die südliche Hemisphäre im allgemeinen beträchtlich mehr abgeplattet sei als die nördliche; so haben, wie ich schon an einem andern Orte²² angeführt, die Malouinen=Inseln und Neu=Holland, verglichen mit Neu=York, Dünkirchen und Barcelona, in genaueren Resultaten das Gegentheil erwiesen.

Aus dem bisher Entwickelten ergibt sich: daß das Pendel (ein nicht unwichtiges geognostisches Untersuchungsmittel; eine Art Senkblei, in tiefe, ungesehene Erdschichten geworfen) uns doch mit geringerer Sicherheit über die Gestalt unseres Planeten aufklärt als Gradmessungen und Mondbewegung. Die concentrischen, elliptischen, einzeln homogenen, aber von der Oberfläche gegen das Erd=Centrum an Dichtigkeit (nach gewissen Functionen des Abstandes) zunehmenden Schichten können, in einzelnen Theilen des Erdkörpers nach ihrer Beschaffenheit, Lage und Dichtigkeits=folge verschieden, an der Oberfläche locale Abweichungen in der Intensität der Schwere erzeugen. Sind die Zustände, welche jene Abweichungen hervorbringen, um vieles neuer als die Erhärtung der äußeren Rinde, so kann man sich die Figur der Oberfläche als örtlich nicht modificirt durch die innere Bewegung der geschmolzenen Massen denken. Die Verschiedenheit der Resultate der Pendel=Messung ist übrigens viel zu groß, als daß man sie gegenwärtig noch Fehlern der Beobachtung zuschreiben könnte. Wo auch durch mannigfach versuchte Gruppierung und Combination der Stationen Uebereinstimmung in den Resultaten oder erkennbare Gesetzmäßigkeit gefunden wird, ergeben immer die Pendel eine größere Abplattung (ohngesähr schwankend zwischen den Grenzen $\frac{1}{275}$ und $\frac{1}{290}$) als die, welche aus den Gradmessungen hat geschlossen werden können.

Beharren wir bei dieser, wie sie nach Bessel's letzter Bestimmung gegenwärtig am allgemeinsten angenommen wird, also bei einer Abplattung von $\frac{1}{299,152}$; so beträgt die Anschwellung²³ unter dem Aequator eine Höhe von $3272077^1 - 3261139^1 = 10938$ Toisen oder 65628 Pariser Fuß: ungefähr $2\frac{4}{5}$ (genauer 2,873) geographische Meilen. Da man seit frühester Zeit gewohnt ist eine solche Anschwellung oder convexe Erhebung der Erdoberfläche mit wohlgemessenen Gebirgsmassen zu vergleichen: so wähle ich als Gegenstände der Vergleichung den höchsten unter den jetzt bekannten Gipfeln des Himalaya, den vom Oberst Waugh gemessenen Kintschindjinga von 4406 Toisen (26436 Fuß); und den Theil der Hochebene Tibets, welcher den Heiligen Seen Rakas-Tal und Manassarovar am nächsten ist, und nach Lieut. Henry Strachey die mittlere Höhe von 2400 Toisen erreicht. Unser Planet ist demnach nicht ganz dreimal so viel in der Aequatorial-Zone angeschwollen, als die Erhebung des höchsten Erdberges über der Meeresfläche beträgt; fast fünfmal so viel als das östliche Plateau von Tibet.

Es ist hier der Ort zu bemerken, daß die durch bloße Gradmessungen oder durch Combinationen von Grad- und Pendel-Messungen sich ergebenden Resultate der Abplattung weit geringere Verschiedenheiten²⁴ in der Höhe der Aequinoctial-Anschwellung darbieten, als man auf den ersten Anblick der Bruchzahlen zu vermuthen geneigt sein könnte. Der Unterschied der Polar-Abplattungen $\frac{1}{310}$ und $\frac{1}{250}$ beträgt für die Unterschiede der größten und kleinsten Erdachse nach den beiden äußersten Grenzzahlen nur etwas über 6600 Fuß: nicht das Doppelte der kleinen Berghöhen des

Brokens und des Besuvs; ohngefähr nur um $\frac{1}{70}$ abweichend von der Anschwellung, welche die Abplattung $\frac{1}{299}$ giebt.

Sobald genauere, unter sehr verschiedenen Breiten gemachte Gradmessungen gelehrt hatten, daß die Erde in ihrem Inneren nicht gleichförmig dicht sein könne, weil die aufgefundenen Resultate der Abplattung die letztere um vieles geringer darstellen, als Newton ($\frac{1}{230}$); um vieles größer, als Huygens ($\frac{1}{578}$), der sich alle Anziehung im Centrum der Erde vereinigt dachte, annahmen: mußte der Zusammenhang des Werthes der Abplattung mit dem Gesetze der Dichtigkeit im Inneren der Erdfugel ein wichtiger Gegenstand des analytischen Calculs werden. Die theoretischen Speculationen über die Schwere leiteten früh auf die Betrachtung der Anziehung großer Gebirgsmassen, welche frei, klippenartig sich auf dem trocknen Boden des Luftmeeres erheben. Schon Newton untersuchte in seinem *Treatise of the System of the World in a popular way* 1728, um wie viel ein Berg, der an 2500 Pariser Fuß Höhe und 5000 Fuß Durchmesser hätte, das Pendel von seiner lothrechten Richtung abziehen würde. In dieser Betrachtung liegt wahrscheinlich die Veranlassung zu den wenig befriedigenden Versuchen von Bouguer am Chimborazo²⁵; von Maskelyne und Hutton am Berg Schhallien in Perthshire nahe bei Blair Athol; zu der Vergleichung von Pendellängen auf dem Gipfel einer 6000 Fuß erhabenen Hochebene mit der Pendellänge am Meeresufer (Carlini bei dem Hospitium des Mont Genis, und Biot und Mathieu bei Bordeaux); zu den feinen und allein entscheidenden Experimenten von Reich (1837) und Baily mit dem von John Mitchell²⁶ erfundenen und durch Wollaston zu Cavendish

übergegangenen sinnreichen Apparate der Drehwage. Es ist von den drei Arten der Bestimmung der Dichtigkeit unseres Planeten (durch Bergnähe, Höhe einer Bergebene und Drehwage) in dem Naturgemälde (Kosmos Bd. I. S. 176—178 und 424 Anm. 6) so umständlich gehandelt worden, daß nur noch die in Reich's neuer Abhandlung²⁷ enthaltenen, in den Jahren 1847 und 1850 von diesem unermüdlchen Forscher angestellten Versuche hier erwähnt werden müssen. Das Ganze kann nach dem gegenwärtigen Stande unseres Wissens folgendermaßen zusammengestellt werden:

Schhallien (nach dem Mittel des von Playfair gefundenen Mar. 4,867 und Min. 4,559) . .	4,713
Mont Cenis , Beob. von Carlini mit der Correction von Giulio	4,950

Drehwage:

Cavendish nach Baily's Berechnung . . .	5,448
Reich 1838	5,440
Baily 1842	5,660
Reich 1847—1850	5,577

Das Mittel der beiden letzten Resultate giebt für die Dichtigkeit der Erde 5,62 (die des Wassers = 1 gesetzt): also viel mehr als die dichtesten feinkörnigen Basalte (nach Leonhard's zahlreichen Versuchen 2,95—3,67), mehr als Magneteisenerz (4,9—5,2), um wenigstens geringer als gediegenen Arsen von Marienberg oder Joachimsthal. Wir haben bereits oben (Kosmos Bd. I. S. 177) bemerkt, daß bei der großen Verbreitung von Flöz-, Tertiär-Formationen und aufgeschwemmten Schichten, welche den uns sichtbaren, continentalen Theil der Erdoberfläche bilden (die plutonischen und vulkanischen Erhebungen erfüllen insel förmig überaus

kleine Räume), die Feste in der oberen Erdrinde kaum eine Dichtigkeit von 2,4 bis 2,6 erreicht. Wenn man nun mit Rigaud das Verhältniß der Feste zur flüssigen oceanischen Fläche wie 10 : 27 annimmt, und erwägt, daß letztere nach Versuchen mit dem Senfblei über 26000 Pariser Fuß Wasserdicke erreicht; so ist die ganze Dichtigkeit der oberen Schichten des Planeten unter der trocknen und oceanischen Oberfläche kaum 1,5. Es ist gewiß mit Unrecht, wie ein berühmter Geometer, Plana, bemerkt, daß der Verfasser der *Mécanique céleste* der oberen Erdschicht die Dichtigkeit des Granits zuschreibt und diese auch, etwas hoch, = 3 ansetzt²⁸: was ihm für das Centrum der Erde die Dichtigkeit von 10,047 giebt. Letztere wird nach Plana 16,27, wenn man die oberen Erdschichten = 1,83 setzt: was wenig von 1,5 oder 1,6 als totale Erdrinden-Dichtigkeit abweicht. Das Pendel, das senkrechte wie das horizontale (die Drehwage), hat allerdings ein geognostisches Instrument genannt werden können; aber die Geologie der unzugänglichen inneren Erdräume ist, wie die Astrologie der dunklen Weltkörper, nur mit vieler Vorsicht zu behandeln. Ich muß ohnedies noch in dem vulkanischen Abschnitt dieses Werkes die, schon von Anderen angeregten Probleme der Strömungen in der allgemeinen Flüssigkeit des Inneren des Planeten, der wahrscheinlichen oder unwahrscheinlichen periodischen Ebbe- und Fluth-Bewegung in einzelnen, nicht ganz gefüllten Becken, oder der Existenz undichter Räume unter den gehobenen Gebirgsketten²⁹, berühren. Es ist im Kosmos keine Betrachtung zu übergehen, auf welche wirkliche Beobachtungen oder nicht entfernte Analogien zu leiten scheinen.

b. Innere Wärme des Erdkörpers und Vertheilung derselben.

(Erweiterung des Naturgemäles: Kosmos Bd. I. S. 179—184 und S. 425—427 Anm. 7—10.)

Die Betrachtungen über die innere Wärme des Erdkörpers, deren Wichtigkeit durch ihren jetzt so allgemein anerkannten Zusammenhang mit vulkanischen und Hebungs-Erscheinungen erhöht worden ist, sind gegründet theils auf directe und daher unbestreitbare Messungen der Temperatur in Quellen, Bohrlöchern und unterirdischen Grubenbauen; theils auf analytische Combinationen über die allmälige Erkältung unseres Planeten und den Einfluß, welchen die Wärme-Abnahme auf die Rotations-Geschwindigkeit³⁰ und auf die Richtung der inneren Wärme-Strömungen in der Urzeit mag ausgeübt haben. Die Gestalt des abgeplatteten Erdsphäroids ist selbst wieder von dem Gesetze der zunehmenden Dichtigkeit abhängig in concentrischen, über einander liegenden, nicht homogenen Schalen. Der erste, experimentale und darum sichrere Theil der Untersuchung, auf den wir uns hier beschränken, verbreitet aber nur Licht über die uns allein zugängliche, ihrer Dicke nach unbedeutende Erdrinde: während der zweite, mathematische Theil, der Natur seiner Anwendungen nach, mehr negative als positive Resultate liefert. Den Reiz scharfsinniger Gedankenverbindungen³¹ darbietend, leitet dieser zu Problemen, welche bei den Muthmaßungen über den Ursprung der vulkanischen Kräfte und die Reaction des geschmolzenen Inneren gegen die starre äußere Schale nicht ganz unberührt bleiben können. Platons geognostische Mythe vom Pyriphlegethon³², als Ursprung aller heißen Quellen wie der vulkanischen Feuerströme, war hervorgegangen aus dem so früh und so allgemein gefühlten

Bedürfniß, für eine große und verwickelte Reihe von Erscheinungen eine gemeinsame Ursach aufzufinden.

Bei der Mannigfaltigkeit der Verhältnisse, welche die Erdoberfläche darbietet in Hinsicht auf Insolation (Sonnen-Einwirkung) und auf Fähigkeit die Wärme auszustrahlen, bei der großen Verschiedenheit der Wärme=Leitung nach Maaßgabe der in ihrer Zusammensetzung und Dichte heterogenen Gebirgsarten: ist es nicht wenig zu bewundern, daß da, wo die Beobachtungen mit Sorgfalt und unter günstigen Umständen angestellt sind, die Zunahme der Temperatur mit der Tiefe in sehr ungleichen Localitäten meist so übereinstimmende Resultate gegeben hat. Bohrlöcher: besonders wenn sie noch mit trüben, etwas durch Thon verdickten, den inneren Strömungen minder günstigen Flüssigkeiten gefüllt sind, und wenig Zuflüsse seitwärts in verschiedenen Höhen durch Querklüfte erhalten; bieten bei sehr großer Tiefe die meiste Sicherheit dar. Wir beginnen daher, eben dieser Tiefe wegen, mit zweien der merkwürdigsten artesischen Brunnen: dem von Grenelle zu Paris, und dem von Neu=Salzwerk im Soolbade Deynhausen bei Minden. Die genauesten Bestimmungen für beide sind die, welche hier folgen:

Nach den Messungen von Walferdin³³, dessen Scharfsinn man eine ganze Reihe feiner Apparate zur Bestimmung der Temperatur in den Tiefen des Meeres oder der Brunnen verdankt, liegt die Bodenfläche des Abattoir du Puits de Grenelle 36^m,24 über dem Meere. Der obere Ausfluß der aufsteigenden Quelle ist noch 33^m,33 höher. Diese Total-Höhe der steigenden Wasser (69^m,57) ist im Vergleich mit dem Niveau des Meeres ohngefähr 60 Meter niedriger als das Ausgehen der Grünsand-Schicht in den Hügeln bei Lusigny, südöstlich

von Paris, deren Infiltrationen man das Aufsteigen der Wasser im artesischen Brunnen von Grenelle zuschreibt. Die Wasser sind erbohrt in 547^m (1683 Pariser Fuß) Tiefe unter dem Boden des Abattoirs, oder 510^m,76 (1572 Fuß) unter dem Meerespiegel; also steigen sie im ganzen 580^m,33 (1786 Fuß). Die Temperatur der Quelle ist 27^o,75 cent. (22^o,2 R.). Die Zunahme der Wärme ist also 32^m,3 (99 $\frac{1}{2}$ Fuß) für 1^o des hunderttheiligen Thermometers.

Das Bohrloch zu Neu-Salzwerk bei Rehme liegt in seiner Mündung 217 Fuß über der Meeresfläche (über dem Pegel bei Amsterdam). Es hat erreicht unter der Erdoberfläche: unter dem Punkte, wo die Arbeit begonnen ist, die absolute Tiefe von 2144 Fuß. Die Soolquelle, welche mit vieler Kohlenensäure geschwängert ausbricht, ist also 1926 Fuß unter der Meeresfläche gelegen: eine relative Tiefe, die vielleicht die größte ist, welche die Menschen je im Inneren der Erde erreicht haben. Die Soolquelle von Neu-Salzwerk (Bad Deynhausen) hat eine Temperatur von 32^o,8 (26^o,3 R.); und da die mittlere Jahres-Temperatur der Luft in Neu-Salzwerk etwas über 9^o,6 (7^o,7 R.) beträgt, so darf man auf eine Zunahme der Temperatur von 1^o cent. für 92,4 Fuß oder 30 Meter schließen. Das Bohrloch von Neu-Salzwerk³⁴ ist also, mit dem von Grenelle verglichen, 461 Fuß absolut tiefer; es senkt sich 354 Fuß mehr unter die Oberfläche des Meeres, und die Temperatur seiner Wasser ist 5^o,1 höher. Die Zunahme der Wärme ist in Paris für jeden hunderttheiligen Grad um 7,1 Fuß, also kaum um $\frac{1}{14}$ schneller. Ich habe schon oben³⁵ darauf aufmerksam gemacht, wie ein von Auguste de la Rive und Marcet zu Brégny bei Genf

untersuchtes Bohrloch von nur 680 Fuß Tiefe ein ganz gleiches Resultat gegeben hat, obgleich dasselbe in einer Höhe von mehr als 1500 Fuß über dem mittelländischen Meere liegt.

Wenn man den drei eben genannten Quellen, welche zwischen 680 und 2144 Fuß absolute Tiefe erreichen, noch eine: die von Mont Wearmont bei Newcastle (die Grubenwasser des Kohlenbergwerks, in welchem nach Phillips 1404 Fuß unter dem Meerespiegel gearbeitet wird), hinzufügt; so findet man das merkwürdige Resultat, daß an vier von einander so entfernten Orten die Wärme-Zunahme für 1° cent. nur zwischen 91 und 99 Pariser Fuß schwankt.³⁶ Diese Uebereinstimmung kann aber nach der Natur der Mittel, das man anwendet, um die innere Erdwärme in bestimmten Tiefen zu ergründen, nicht überall erwartet werden. Wenn auch angenommen wird, daß die auf Höhen sich infiltrirenden Meteorwasser durch hydrostatischen Druck, wie in communicirenden Röhren, das Aufsteigen der Quellen an tieferen Punkten bewirken, und daß die unterirdischen Wasser die Temperatur der Erdschichten annehmen, mit welchen sie in Contact gelangen; so können die erhobten Wasser in gewissen Fällen, mit senkrecht niedergehenden Wasserklüften communicirend, doch noch einen anderen Zuwachs von Wärme aus uns unbekannter Tiefe erhalten. Ein solcher Einfluß, welchen man sehr von dem der verschiedenen Leitungsfähigkeit des Gesteins unterscheiden muß, kann an Punkten stattfinden, die dem Bohrloch sehr fern liegen. Wahrscheinlich bewegen sich die Wasser im Inneren der Erde bald in beschränkten Räumen, auf Spalten gleichsam flußartig (daher oft von nahen Bohrversuchen nur einige gelingen); bald scheinen dieselben in horizontaler Richtung weit ausgedehnte Becken zu bilden: so daß dieses Verhältniß überall

die Arbeit begünstigt, und in sehr seltenen Fällen durch Anwesenheit von Alen, Muscheln und Pflanzenresten einen Zusammenhang mit der Erdoberfläche verräth. Wie nun aus den oben bezeichneten Ursachen die aufsteigenden Quellen bisweilen wärmer sind, als nach der geringen Tiefe des Bohrlochs zu erwarten wäre; so wirken in entgegengesetztem Sinne kältere Wasser, welche aus seitwärts zuführenden Querklüften hervorbrechen.

Es ist bereits bemerkt worden, daß Punkte, welche im Inneren der Erde bei geringer Tiefe in derselben Verticallinie liegen, zu sehr verschiedenen Zeiten das Maximum und Minimum der durch Sonnenstand und Jahreszeiten veränderten Temperatur der Atmosphäre empfangen. Nach den, immer sehr genauen Beobachtungen von Duetelet³⁷ sind die täglichen Variationen schon in der Tiefe von $3\frac{4}{5}$ Fuß nicht mehr bemerkbar; und zu Brüssel trat die höchste Temperatur in 24 Fuß tief eingesenkten Thermometern erst am 10 December, die niedrigste am 15 Juni ein. Auch in den schönen Versuchen, die Forbes in der Nähe von Edinburg über das Leitungsvermögen verschiedener Gebirgsarten anstellte, traf das Maximum der Wärme im basaltartigen Trapp von Calton-Hill erst am 8 Januar in 23 Fuß Tiefe ein.³⁸ Nach der vieljährigen Reihe von Beobachtungen Arago's im Garten der Pariser Sternwarte sind im Laufe eines ganzen Jahres noch sehr kleine Temperatur-Unterschiede bis 28 Fuß unter der Oberfläche bemerkbar gewesen. Eben so fand sie Bravais noch 1° in $26\frac{1}{2}$ Fuß Tiefe im hohen Norden zu Boffekop in Finnmark (Br. $69^{\circ} 58'$). Der Unterschied zwischen den höchsten und niedrigsten Temperaturen des Jahres ist um so kleiner, je tiefer man hinabsteigt. Nach Fourtier nimmt dieser Unterschied in geometrischer Reihe ab, wenn die Tiefe in arithmetischer wächst.

Die invariable Erdschicht ist in Hinsicht ihrer Tiefe (ihres Abstandes von der Oberfläche) zugleich abhängig von der Polhöhe, von der Leitungsfähigkeit des umgebenden Gesteins, und der Größe des Temperatur=Unterschiedes zwischen der heißesten und kältesten Jahreszeit. In der Breite von Paris ($48^{\circ} 50'$) werden herkömmlich die Tiefe und Temperatur der Caves de l'Observatoire (86 Fuß und $11^{\circ},834$) für Tiefe und Temperatur der invariablen Erdschicht gehalten. Seitdem (1783) Cassini und Legendre ein sehr genaues Quecksilber=Thermometer in jenen unterirdischen Räumen, welche Theile alter Steinbrüche sind, aufgestellt haben, ist der Stand des Quecksilbers in der Röhre um $0^{\circ},22$ gestiegen.³⁹ Ob die Ursach dieses Steigens einer zufälligen Veränderung der Thermometer=Scale, die jedoch von Arago 1817 mit der ihm eigenen Sorgfalt berichtet worden ist, oder wirklich einer Wärme=Erhöhung zugeschrieben werden müsse; ist noch unentschieden. Die mittlere Temperatur der Luft in Paris ist $10^{\circ},822$. Bravais glaubt, daß das Thermometer in den Caves de l'Observatoire schon unter der der Grenze der invariablen Erdschicht stehe, wenn gleich Cassini noch Unterschiede von zwei Hunderttheilen eines Grades zwischen der Winter= und Sommer=Temperatur finden wollte⁴⁰, aber freilich die wärmere Temperatur im Winter. Wenn man das Mittel vieler Beobachtungen der Bodenwärme zwischen den Parallelen von Zürich ($47^{\circ} 22'$) und Upsala ($59^{\circ} 51'$) nimmt, so erhält man für 1° Temperatur=Zunahme die Tiefe von $67\frac{1}{2}$ Fuß. Die Unterschiede der Breite steigen nur auf 12 bis 15 Fuß Tiefe, und zwar ohne regelmäßige Veränderung von Süden nach Norden, weil der gewiß vorhandene Einfluß der Breite sich in diesen, noch zu engen Grenzen der Verschiedenheit der Tiefen mit dem

Einfluß der Leitungsfähigkeit des Bodens und der Fehler der Beobachtung vermischt.

Da die Erdschicht, in der man anfängt keine Temperatur-Veränderung mehr den ganzen Jahres-Cyclus hindurch zu bemerken, nach der Theorie der Wärme-Vertheilung um so weniger von der Oberfläche entfernt liegt, als die Maxima und Minima der Jahres-Temperatur weniger von einander verschieden sind; so hat diese Betrachtung meinen Freund, Herrn Boussingault, auf die scharfsinnige und bequeme Methode geleitet, in der Tropengegend, besonders 10 Grad nördlich und südlich vom Aequator, die mittlere Temperatur eines Orts durch die Beobachtung eines Thermometers zu bestimmen, das 8 bis 12 Zoll in einem bedeckten Raume eingegraben ist. Zu den verschiedensten Stunden, ja in verschiedenen Monaten (wie die Versuche vom Oberst Hall nahe am Littoral des Choco, in Tumaco; die von Salaza in Quito; die von Boussingault in la Vega de Zupia, Marmato und Anserma Nuevo im Cauca-Thale beweisen), hat die Temperatur nicht um zwei Zehntel eines Grades variiert; und fast in denselben Grenzen ist sie identisch mit der mittleren Temperatur der Luft an solchen Orten gewesen, wo letztere aus stündlichen Beobachtungen hergeleitet worden ist. Dazu blieb diese Identität, was überaus merkwürdig scheint, sich vollkommen gleich: die thermometrischen Sonden (von weniger als 1 Fuß Tiefe) mochten am heißen Ufer der Südsee in Guayaquil und Bayta, oder in einem Indianer-Dörfchen am Abhange des Vulkans von Purace, das ich nach meinen Barometer-Messungen 1356 Toisen (2643,2 Meter) hoch über dem Meere gefunden habe, angestellt werden. Die mittleren Temperaturen waren in diesen Höhen-Abständen um volle 14° verschieden.⁴¹

Eine besondere Aufmerksamkeit verdienen, glaube ich, zwei Beobachtungen, die ich in den Gebirgen von Peru und Mexico gemacht habe: in Bergwerken, welche höher liegen als der Gipfel des Pic von Teneriffa; höher als alle, in die man wohl bis dahin je ein Thermometer getragen hatte. Mehr als zwölftausend Fuß über dem Meerespiegel habe ich die unterirdische Luft 14° wärmer als die äußere gefunden. Das peruanische Städtchen Micuipampa ⁴² liegt nämlich nach meinen astronomischen und hypsometrischen Beobachtungen in der südlichen Breite von $6^{\circ} 43'$ und in der Höhe von 1857 Toisen, am Fuß des, wegen seines Silberreichthums berühmten Cerro de Gualgayoc. Der Gipfel dieses fast isolirten, sich castellartig und malerisch erhebenden Berges ist 240 Toisen höher als das Straßenpflaster des Städtchens Micuipampa. Die äußere Luft war fern vom Stollen=Mundloch der Mina del Purgatorio $5^{\circ},7$; aber in dem Inneren der Grubenbaue, ohngefähr in 2057 Toisen (12342 Fuß) Höhe über dem Meere, sah ich das Thermometer überall die Temperatur von $19^{\circ},8$ anzeigen: Differenz $14^{\circ},1$. Das Kalkgestein war vollkommen trocken, und sehr wenige Bergleute arbeiteten dort. In der Mina de Guadalupe, die in derselben Höhe liegt, fand ich die innere Luft=Temperatur $14^{\circ},4$: also Differenz gegen die äußere Luft $8^{\circ},7$. Die Wasser, welche hier aus der sehr nassen Grube hervorströmten, hatten $11^{\circ},3$. Die mittlere jährliche Luft=Temperatur von Micuipampa ist wahrscheinlich nicht über $7^{\circ}\frac{1}{2}$. In Mexico, in den reichen Silberbergwerken von Guanaruato, fand ich in der Mina de Valenciana ⁴³ die äußere Luft=Temperatur in der Nähe des Tiro Nuevo (7122 Fuß über dem Meere) $21^{\circ},2$; und die Grubenluft im Tiefsten, in den Planes de San Bernardo (1530 Fuß unter der Oeffnung des Schachtes Tiro Nuevo), volle 27° : ohngefähr die

Mittel-Temperatur des Littorals am mexicanischen Meerbusen. In einer Strecke, welche 138 Fuß höher als die Sohle der Planes de San Bernardo liegt, zeigt sich, aus dem Queer-Gestein ausbrechend, eine Quelle mit der Wärme von $29^{\circ},3$. Die von mir bestimmte nördliche Breite der Bergstadt Guanaruato ist $21^{\circ} 0'$, bei einer Mittel-Temperatur, welche ohngefähr zwischen $15^{\circ},8$ und $16^{\circ},2$ fällt. Es würde ungeeignet sein hier über die Ursachen vielleicht ganz localer Erhöhung der unterirdischen Temperatur in Gebirgshöhen von sechs- bis zwölftausend Fuß, schwer zu begründende Vermuthungen aufzustellen.

Einen merkwürdigen Contrast bieten die Verhältnisse des Bodeneises in den Steppen des nördlichsten Asiens dar. Trotz der frühesten Zeugnisse von Omelin und Pallas war selbst die Existenz desselben in Zweifel gezogen worden. Ueber die Verbreitung und Dicke der Schicht des unterirdischen Eises hat man erst in der neuesten Zeit durch die trefflichen Untersuchungen von Erman, Baer und Middendorff richtige Ansichten gewonnen. Nach den Schilderungen von Grönland durch Cranz, von Spitzbergen durch Martens und Phipps, der Küsten des karischen Meeres von Sujew, wurde durch unvorsichtige Verallgemeinerung der ganze nördlichste Theil von Sibirien als vegetationsleer, an der Oberfläche stets gefroren, und mit ewigem Schnee selbst in der Ebene bedeckt beschrieben. Die äußerste Grenze hohen Baumwuchses ist im nördlichen Asien nicht, wie man lange annahm und wie Seevinde und die Nähe des Obischen Meerbusens es bei Obdorf veranlassen, der Parallel von 67° ; das Flußthal des großen Lena-Stromes hat hohe Bäume bis zur Breite von 71° . In der Gegend der Inseln von Neu-Sibirien finden große Heerden von Rennthieren und zahllose Lemminge noch hinlängliche

Nahrung.⁴⁴ Die zwei sibirischen Reisen von Middendorff, welchen Beobachtungsgeist, Kühnheit im Unternehmen und Ausdauer in mühseliger Arbeit auszeichnen, waren 1843 bis 1846 nördlich im Taymir-Lande bis zu $75^{\circ}\frac{3}{4}$ Breite und südöstlich bis an den Oberen Amur und das Ochotskische Meer gerichtet. Die erste so gefahrvoller Reisen hatte den gelehrten Naturforscher in eine bisher ganz unbesuchte Region geführt. Sie bot um so mehr Wichtigkeit dar, als diese Region gleich weit von der Ost- und Westküste des Alten Continents entfernt ist. Neben der Verbreitung der Organismen im höchsten Norden, als hauptsächlich von klimatischen Verhältnissen abhängig, war im Auftrage der Petersburger Akademie der Wissenschaften die genaue Bestimmung der Boden-Temperatur und der Dicke des unterirdischen Bodeneises ein Hauptzweck der Expedition. Es wurden Untersuchungen angestellt in Bohrlöchern und Gruben von 20 bis 57 Fuß Tiefe, an mehr denn 12 Punkten (bei Turuchanff, am Jenisei und an der Lena), in relativen Entfernungen von vier- bis fünfhundert geographischen Meilen.

Der wichtigste Gegenstand solcher geothermischen Beobachtungen blieb aber der Schergin-Schacht⁴⁵ zu Jakutsk (Br. $62^{\circ} 2'$). Hier war eine unterirdische Eisschicht durchbrochen worden in der Dicke von mehr als 358 Par. Fuß (382 engl. Fuß). Längs den Seitenwänden des Schachtes wurden Thermometer an 11 über einander liegenden Punkten zwischen der Oberfläche und dem Tiefsten des Schachtes, den man 1837 erreichte, eingesenkt. In einem Eimer (Krübel) stehend, Einen Arm beim Herablassen an einem Seil befestigt, mußte der Beobachter die Thermometer-Scalen ablesen. Die Reihe der Beobachtungen, deren mittleren Fehler man nur zu $0^{\circ},25$ anschlägt,

umfaßte den Zeitraum vom April 1844 bis Juni 1846. Die Abnahme der Kälte war im einzelnen zwar nicht den Tiefen proportional; doch fand man folgende, im ganzen zunehmende Mittel-Temperaturen der über einander liegenden Eisschichten:

50 engl. F.	—6°,61 R.
100 "	" " —5,22
150 "	" " —4,64
200 "	" " —3,88
250 "	" " —3,34
382 "	" " —2,40

Nach einer sehr gründlichen Discussion aller Beobachtungen bestimmt Middendorff die allgemeine Temperatur-Zunahme ⁴⁶ für 1 Grad Réaumur zu 100 bis 117 engl. Fuß, also zu 75 und 88 Pariser Fuß auf 1° des hunderttheiligen Thermometers. Dieses Resultat bezeugt eine schnellere Wärme-Zunahme im Schergin-Schachte, als mehrere sehr übereinstimmende Bohrlöcher im mittleren Europa gegeben haben (s. oben S. 37). Der Unterschied fällt zwischen $\frac{1}{4}$ und $\frac{1}{8}$. Die mittlere jährliche Temperatur von Jakutsk wurde zu —8°,13 R. (—10°,15 cent.) angenommen. Die Oscillation der Sommer- und Winter-Temperatur ist nach Newerow's funfzehnjährigen Beobachtungen (1829 bis 1844) von der Art, daß bisweilen im Juli und August 14 Tage hinter einander die Luftwärme bis 20° und 23°,4 R. (25° und 29°,3 cent.) steigt, wenn in 120 auf einander folgenden Wintertagen (November bis Februar) die Kälte zwischen 33° und 44°,8 (41°,2 und 55°,9 cent.) unter dem Gefrierpunkt schwankt. Nach Maafgabe der bei Durchsenkung des Bodeneises gefundenen Temperatur-Zunahme ist die Tiefe unter der Erdoberfläche zu berechnen, in welcher die Eisschicht der Temperatur 0°, also der unteren Grenze des gefrorenen

Erdreichs, am nächsten ist. Sie würde in dem Schergin-Schacht nach Middendorff's Angabe, welche mit der viel früheren Erman's ganz übereinstimmt, erst in 612 oder 642 Fuß Tiefe gefunden werden. Dagegen schieht nach der Temperaturzunahme, welche in den, freilich noch nicht 60 Fuß tiefen und kaum eine Meile von Irkutsk entfernten Mangan-, Schilow- und Dawydwow-Gruben, in der hügeligen Kette des linken Lena-Ufers, beobachtet wurde, die Normal-Schicht von 0° schon in 300 Fuß, ja in noch geringerer Tiefe zu liegen.⁴⁷ Ist diese Ungleichheit der Lage nur scheinbar, weil eine numerische Bestimmung, auf so unbedeutende Schachttiefen gegründet, überaus unsicher ist und die Temperaturzunahme nicht immer demselben Gesetze gehorcht? Ist es gewiß, daß, wenn man aus dem Tiefsten des Schergin-Schachtes eine horizontale (söhlige) Strecke viele hundert Lachter weit ins Feld triebe, man in jeder Richtung und Entfernung gefrorenes Erdreich und dieses gar mit einer Temperatur von $2\frac{1}{2}$ Grad unter dem Nullpunkt finden würde?

Schrenk hat das Bodeneis in $67^{\circ}\frac{1}{2}$ Breite im Lande der Samojeden untersucht. Um Bustojenskoj Gorodok wird das Brunnengraben durch Anwendung des Feuers beschleunigt. Mitten im Sommer fand man die Eisschicht schon in 5 Fuß Tiefe. Man konnte sie in der Dicke von 63 Fuß verfolgen, als plötzlich die Arbeit gestört ward. Ueber den nahen Landsee von Ustje konnte man 1813 den ganzen Sommer hindurch in Schlitten fahren.⁴⁸ Auf meiner sibirischen Expedition mit Ehrenberg und Gustav Rose ließen wir bei Bogossowst (Br. $59^{\circ} 44'$), an dem Wege nach den Turjin'schen Gruben⁴⁹, im Ural einen Schurf in einem torfigen Boden graben. In 5 Fuß Tiefe traf man schon auf Eisstücke, die breccienartig

mit gefrorener Erde gemengt waren; dann begann dichtes Eis, das in 10 Fuß Tiefe noch nicht durchsenkt wurde.

Die geographische Erstreckung des Eisbodens: d. i. der Verlauf der Grenze, an der man im hohen Norden von der skandinavischen Halbinsel an bis gegen die östlichen Küsten Asiens im August und also das ganze Jahr hindurch in gewisser Tiefe Eis und gefrorenes Erdbreich findet; ist nach Middendorff's scharfsinniger Verallgemeinerung des Beobachteten, wie alle geothermischen Verhältnisse, noch mehr von örtlichen Einflüssen abhängig als die Temperatur des Luftkreises. Der Einfluß der letzteren ist im ganzen gewiß der entscheidendste; aber die Isothermen sind, wie schon Kupffer bemerkt hat, in ihren converen und concaven Krümmungen nicht den klimatischen Isothermen, welche von den Temperatur-Mitteln der Atmosphäre bestimmt werden, parallel. Das Eindringen der aus der Atmosphäre tropfbar niedergeschlagenen Dämpfe, das Aufsteigen warmer Quellwasser aus der Tiefe, und die so verschiedene wärmeleitende Kraft des Bodens⁵⁰ scheinen besonders wirksam zu sein. „An der nördlichsten Spitze des europäischen Continents, in Finmarken, unter 70° und 71° Breite, ist noch kein zusammenhängender Eisboden vorhanden. Ostwärts in das Flußthal des Obi eintretend, 5 Grade südlicher als das Nordcap, findet man Eisboden in Obdorff und Beresow. Gegen Ost und Südost nimmt die Kälte des Bodens zu: mit Ausnahme von Tobolsk am Irtysh, wo die Temperatur des Bodens kälter ist als bei dem 1° nördlicheren Witimsk im Lena=Thale. Turuchansk (65° 54') am Jenisei liegt noch auf ungefrorenem Boden, aber ganz nahe der Grenze des Eisbodens. Umginsk, südöstlich von Jakutsk, hat einen eben so kalten Boden als das 5° nördlichere Obdorff; eben so ist

Oleminsk am Jenisei. Vom Obi bis zum Jenisei scheint sich die Curve des anfangenden Bodeneises wieder um ein paar Breitengrade nordwärts zu erheben: um dann, in ihrem südlich gewandten Verlaufe, das Lena=Thal fast 8° südlicher als den Jenisei zu durchschneiden. Weiter hin in Osten steigt die Linie wiederum in nördlicher Richtung an.“⁵¹ Kupffer, der die Gruben von Nertschinsk besucht hat, deutet darauf hin, daß, abgesehen von der zusammenhängenden nördlichen Gesamtmasse des Eisbodens, es in südlicheren Gegenden auch ein inselförmiges Auftreten des Phänomens giebt. Im allgemeinen ist dasselbe von den Vegetations=Grenzen und dem Vorkommen hohen Baumwuchses vollkommen unabhängig.

Es ist ein bedeutender Fortschritt unseres Wissens, nach und nach eine generelle, ächt kosmische Uebersicht der Temperatur=Verhältnisse der Erdrinde im nördlichen Theile des alten Continents zu erlangen; und zu erkennen, daß unter verschiedenen Meridianen die Grenze des Bodeneises, wie die Grenzen der mittleren Jahres=Temperatur und des Baumwuchses, in sehr verschiedenen Breiten liegt, wodurch perpetuirliche Wärme=Strömungen im Inneren der Erde erzeugt werden müssen. Im nordwestlichsten Theile von Amerika fand Franklin den Boden, Mitte August, schon in einer Tiefe von 16 Zoll gefroren. Richardson sah an einem östlicheren Punkte der Küste, in $71^{\circ} 12'$ Breite, die Eisschicht im Julius aufgethaut bis 3 Fuß unter der krautbedeckten Oberfläche. Mögen wissenschaftliche Reisende uns bald allgemeiner über die geothermischen Verhältnisse in diesem Erdtheile und in der südlichen Hemisphäre unterrichten! Einsicht in die Verkettung der Phänomene leitet am sichersten auf die Ursachen verwickelt scheinender Anomalien; auf das, was man voreilig Ungefügigkeit nennt.

c. Magnetische Thätigkeit des Erdkörpers in ihren drei Kraftäußerungen: der Intensität, der Neigung und der Abweichung. — Punkte (magnetische Pole genannt), in denen die Neigung 90° ist. — Curve, auf der keine Neigung beobachtet wird. (Magnetischer Aequator.) — Vier Punkte der größten, aber unter sich verschiedenen Intensität. — Curve der schwächsten Intensität. — Außerordentliche Störungen der Declination (magnetische Gewitter). — Polarlicht.

(Erweiterung des Naturgemäles: Kosmos Bd. I. S. 184—208 und 427—442 Anm. 11—49; Bd. II. S. 372—376 und 515 Anm. 69—74; Bd. III. S. 399—401 und 419 Anm. 30.)

Die magnetische Constitution unseres Planeten kann nur aus den vielfachen Manifestationen der Erdkraft, in so fern sie meßbare Verhältnisse im Raume und in der Zeit darbieten, geschlossen werden. Diese Manifestationen haben das Eigenthümliche, daß sie ein ewig Veränderliches der Phänomene darbieten, und zwar in einem weit höheren Grade noch als Temperatur, Dampfmenge und electriche Tension der unteren Schichten des Luftkreises. Ein solcher ewiger Wechsel in den mit einander verwandten magnetischen und electricen Zuständen der Materie unterscheidet auch wesentlich die Phänomene des Electro=Magnetismus von denen, welche durch die primitive Grundkraft der Materie, ihrer Molecular= und Massen=Anziehung bei unveränderten Abständen bedingt werden. Ergründung des Geseglichen in dem Veränderlichen ist aber das nächste Ziel aller Untersuchung einer Kraft in der Natur. Wenn auch durch die Arbeiten von Coulomb und Arago erwiesen ist, daß in den verschiedenartigsten Stoffen der electro=magnetische Proceß erweckt werden kann, so zeigt sich in Faraday's glänzender Entdeckung des Diamagnetismus,

in den Unterschieden nord=südlicher und ost=westlicher Achsenstellung doch wieder der, aller Massen=Anziehung fremde Einfluß der Heterogeneität der Stoffe. Sauerstoffgas, in eine dünne Glasröhre eingeschlossen, richtet sich unter Einwirkung eines Magneten, paramagnetisch, wie Eisen, nord=südlich; Stickstoff=, Wasserstoff= und kohlen-saures Gas bleiben unerregt; Phosphor, Leder und Holz richten sich, diamagnetisch, äquatorial von Osten nach Westen.

In dem griechischen und römischen Alterthume kannte man: Festhalten des Eisens am Magnetstein; Anziehung und Abstoßung; Fortpflanzung der anziehenden Wirkung durch eiserne Gefäße wie auch durch Ringe⁵², die einander fettensförmig tragen, so lange die Berührung eines Ringes am Magnetstein dauert; Nicht=Anziehen des Holzes oder anderer Metalle als Eisens. Von der polarischen Richtkraft, welche der Magnetismus einem beweglichen, für seinen Einfluß empfänglichen Körper mittheilen könne, wußten die westlichen Völker (Phönizier, Taster, Griechen und Römer) nichts. Die Kenntniß dieser Richtkraft, welche einen so mächtigen Einfluß auf die Bervollkommnung und Ausdehnung der Schiffahrt ausgeübt, ja dieser materiellen Wichtigkeit wegen so anhaltend zu der Erforschung einer allverbreiteten und doch vorher wenig beachteten Naturkraft angereizt hat, finden wir bei jenen westlichen europäischen Völkern erst seit dem 11ten und 12ten Jahrhunderte. In der Geschichte und Aufzählung der Hauptmomente physischer Weltanschauung⁵³ hat das, was wir hier summarisch unter Einen Gesichtspunkt stellen, mit Angabe der einzelnen Quellen, in mehrere Abschnitte vertheilt werden müssen.

Bei den Chinesen sehen wir Anwendung der magnetischen Richtkraft, Benutzung der Süd= und Nord=Weisung

durch auf dem Wasser schwimmende Magnetnadeln bis zu einer Epoche hinaufsteigen, welche vielleicht noch älter ist als die dorische Wanderung und die Rückkehr der Herakliden in den Peloponnes. Auffallend genug scheint es dazu, daß der Gebrauch der Süd=Weisung der Nadel im östlichsten Asien nicht in der Schifffahrt, sondern bei Landreisen angefangen hat. In dem Vordertheil der magnetischen Wagen bewegte eine frei schwimmende Nadel Arm und Hand einer kleinen Figur, welche nach dem Süden hinwies. Ein solcher Apparat, Ise-nan (Andeuter des Südens) genannt, wurde unter der Dynastie der Tschou 1100 Jahre vor unserer Zeitrechnung Gesandten von Sunkin und Cochinchina geschenkt, um ihre Rückkehr durch große Ebenen zu sichern. Der Magnetwagen⁵⁴ bediente man sich noch bis in das 15te Jahrhundert nach Christus. Mehrere derselben wurden im kaiserlichen Pallaste aufbewahrt und bei Erbauung buddhistischer Klöster zur Orientirung der Hauptseiten der Gebäude benutzt. Die häufige Anwendung eines magnetischen Apparats leitete allmählig die Scharfsinnigeren unter dem Volke auf physikalische Betrachtungen über die Natur der magnetischen Erscheinungen. Der chinesische Lobredner der Magnetnadel, Kuopho (ein Schriftsteller aus dem Zeitalter Constantins des Großen), vergleicht, wie ich schon an einem anderen Orte angeführt, die Anziehungskraft des Magnets mit der des geriebenen Bernsteins. Es ist nach ihm „wie ein Windeshauch, der beide geheimnißvoll durchweht und Pfeilschnell sich mitzutheilen vermag.“ Der symbolische Ausdruck Windeshauch erinnert an den gleich symbolischen der Beseelung, welche im griechischen Alterthume der Gründer der ionischen Schule, Thales, beiden attractorischen Substanzen zuschrieb.⁵⁵ Seele heißt hier das innere Princip bewegender Thätigkeit.

Da die zu große Beweglichkeit der chinesischen schwimmenden Nadeln die Beobachtung und das Ablefen erschwerte; so wurden sie schon im Anfang des 12ten Jahrhunderts (nach Chr.) durch eine andere Vorrichtung ersetzt, in welcher die nun in der Luft frei schwingende Nadel an einem feinen baumwollenen oder seidenen Faden hing: ganz nach Art der suspension à la Coulomb, welcher sich im westlichen Europa zuerst Gilbert bediente. Mit einem solchen vervollkommeneten Apparate⁵⁶ bestimmten die Chinesen ebenfalls schon im Beginn des 12ten Jahrhunderts die Quantität der westlichen Abweichung, die in dem Theile Asiens nur sehr kleine und langsame Veränderungen zu erleiden scheint. Von dem Landgebrauche ging endlich der Compaß zur Benugung auf dem Meere über. Unter der Dynastie der Tsin im 4ten Jahrhundert unserer Zeitrechnung besuchten chinesische Schiffe, vom Compaß geleitet, indische Häfen und die Ostküste von Afrika.

Schon zwei Jahrhunderte früher, unter der Regierung des Marcus Aurelius Antoninus (An-tun bei den Schriftstellern der Dynastie der Han genannt), waren römische Legaten zu Wasser über Tunkin nach China gekommen. Aber nicht durch eine so vorübergehende Verbindung, sondern erst als sich der Gebrauch der Magnetenadel in dem ganzen indischen Meere an den persischen und arabischen Küsten allgemein verbreitet hatte, wurde derselbe im zwölften Jahrhundert (sei es unmittelbar durch den Einfluß der Araber, sei es durch die Kreuzfahrer, die seit 1096 mit Aegypten und dem eigentlichen Orient in Berührung kamen) in das europäische Seewesen übertragen. Bei historischen Untersuchungen der Art ist mit Gewißheit nur die Epoche festzusetzen, welche man als die späteste Grenzzahl betrachten kann. In dem politisch-satirischen Gedichte

des Guyot von Provins wird (1199) von dem Seecompaß als von einem in der Christenwelt längst bekannten Werkzeuge gesprochen; eben dies ist der Fall in der Beschreibung von Palästina, die wir dem Bischof von Ptolemais, Jacob von Vitry, verdanken und deren Vollendung zwischen 1204 und 1215 fällt. Von der Magnetnadel geleitet, schifften die Catalanen nach den nord-schottischen Inseln wie an die Westküste des tropischen Afrika, die Basken auf den Walfischfang, die Normannen nach den Azoren, den Bracir-Inseln des Picigano. Die spanischen Leyes de las Partidas (del sabio Rey Don Alonso el nono), aus der ersten Hälfte des dreizehnten Jahrhunderts, rühmen die Nadel als „treue Vermittlerin (medianera) zwischen dem Magnetsteine (la piedra) und dem Nordstern“. Auch Gilbert, in seinem berühmten Werke: *de Magnete Physiologia nova*, spricht vom Seecompaß als einer chinesischen Erfindung, setzt aber unvorsichtig hinzu: daß sie Marco Polo, qui apud Chinas artem pyxidis didicit, zuerst nach Italien brachte. Da Marco Polo seine Reisen erst 1271 begann und 1295 zurückkehrte, so beweisen die Zeugnisse von Guyot de Provins und Jaques de Vitry, daß wenigstens schon 60 bis 70 Jahre vor der Abreise des Marco Polo nach dem Compaß in europäischen Meeren geschifft wurde. Die Benennungen zohron und aphron, die Vincenz von Beauvais in seinem *Naturspiegel* dem südlichen und nördlichen Ende der Magnetnadel (1254) gab, deuten auch auf eine Vermittelung arabischer Piloten, durch welche die Europäer die chinesische Boussole erhielten. Sie deuten auf dasselbe gelehrte und betriebsame Volk der asiatischen Halbinsel, dessen Sprache auf unsren Sternkarten nur zu oft verstrümmelt erscheint.

Nach dem, was ich hier in Erinnerung gebracht, kann

es wohl keinem Zweifel unterworfen sein, daß die allgemeine Anwendung der Magnetnadel auf der oceanischen Schifffahrt der Europäer seit dem zwölften Jahrhundert (und wohl noch früher in eingeschränkterem Maaße) von dem Becken des Mittelmeeres ausgegangen ist. Den wesentlichsten Antheil daran haben die maurischen Piloten, die Genueser, Venetianer, Majorcaner und Catalanen gehabt. Die letzten waren unter Anführung ihres berühmten Seemannes Don Jaime Ferrer 1346 bis an den Ausfluß des Rio de Duro (N. Br. 23° 40') an der Westküste von Afrika gelangt; und, nach dem Zeugniß von Raymundus Lullus (in seinem nautischen Werke *Fenix de las maravillas del orbe* 1286), bedienten sich schon lange vor Jaime Ferrer die Barceloneser der Seekarten, Astrolabien und Seecompasse.

Von der Quantität der, gleichzeitig durch Uebertragung aus China, den indischen, malayischen und arabischen Seefahrern bekannten magnetischen Abweichung (Variation nannte man das Phänomen früh, ohne allen Beisatz) hatte sich die Kunde natürlich ebenfalls über das Becken des Mittelmeers verbreitet. Dieses, zur Correction der Schiffsrechnung so unentbehrliche Element wurde damals weniger durch Sonnen-Auf- und Untergang als durch den Polarstern, und in beiden Fällen sehr unsicher, bestimmt; doch auch bereits auf Seekarten getragen: z. B. auf die seltene Karte von Andrea Bianco, die im Jahr 1436 entworfen ist. Columbus, der eben so wenig als Sebastian Cabot zuerst die magnetische Abweichung erkannte, hatte das große Verdienst, am 13 Sept. 1492 die Lage einer Linie ohne Abweichung $2\frac{1}{2}$ Grad östlich von der azorischen Insel Corvo astronomisch zu bestimmen. Er sah, indem er in dem westlichen Theile des atlantischen Oceans vordrang, die Variation allmählig von Nordost in Nordwest übergehen.

Diese Bemerkung leitete ihn schon auf den Gedanken, der in späteren Jahrhunderten so viel die Seefahrer beschäftigt hat: durch die Lage der Variations-Curven, welche er noch dem Meridian parallel wählte, die Länge zu finden. Man erfährt aus seinen Schiffsjournalen, daß er auf der zweiten Reise (1496), seiner Lage ungewiß, sich wirklich durch Declinations-Beobachtungen zu orientiren suchte. Die Einsicht in die Möglichkeit einer solchen Methode war gewiß auch „das untrügliche Geheimniß der See-Länge, welches durch besondere göttliche Offenbarung zu besitzen“ Sebastian Cabot auf seinem Sterbette sich rühmte.

An die atlantische Curve ohne Declination knüpften sich in der leicht erregbaren Phantasie des Columbus noch andere, etwas träumerische Ansichten über Veränderung der Klimate, anomale Gestaltung der Erdfugel und außerordentliche Bewegungen himmlischer Körper: so daß er darin Motive fand eine physikalische Grenzlinie zu einer politischen vorzuschlagen. Die raya, auf der die agujas de marear direct nach dem Polarstern hinweisen, wurde so die Demarcationslinie für die Kronen von Portugal und Castilien; und bei der Wichtigkeit, die geographische Länge einer solchen Grenze in beiden Hemisphären über die ganze Erdoberfläche astronomisch genau zu bestimmen, ward ein Decret päpstlichen Uebermuths, ohne es bezweckt zu haben, wohlthätig und folgenreich für die Erweiterung der astronomischen Nautik und die Vervollkommnung magnetischer Instrumente. (Humboldt, Examen crit. de la Géogr. T. III. p. 54.) Felipe Guillen aus Sevilla (1525) und wahrscheinlich früher der Cosmograph Alonso de Santa Cruz, Lehrer der Mathematik des jugendlichen Kaisers Carl's V, construirten neue Variations-Compassse,

mit denen Sonnenhöhen genommen werden konnten. Der Cosmograph zeichnete 1530, also anderthalb Jahrhunderte vor Halley, freilich auf sehr unvollständige Materialien gegründet, die erste allgemeine Variations-Karte. Wie lebhaft im 16ten Jahrhundert seit dem Tode des Columbus und dem Streit über die Demarcationslinie die Thätigkeit in Ergründung des tellurischen Magnetismus erwachte, beweist die Seereise des Juan Jayme, welcher 1585 mit Francisco Cali von den Philippinen nach Acapulco schiffte, bloß um ein von ihm erfundenes Declinations-Instrument auf dem langen Wege durch die Südsee zu prüfen.

Bei dem sich verbreitenden Gange zum Beobachten mußte auch der diesen immer begleitende, ja ihm öfter noch voreilende Gang zu theoretischen Speculationen sich offenbaren. Viele alte Schifferfagen der Indier und Araber reden von Felsinseln, welche den Seefahrern Unheil bringen, weil sie durch ihre magnetische Naturkraft alles Eisen, das in den Schiffen das Holzgerippe verbindet, an sich ziehen oder gar das ganze Schiff unbeweglich fesseln. Unter Einwirkung solcher Phantasien knüpfte sich früh an den Begriff eines polaren Zusammentreffens magnetischer Abweichungslinien das materielle Bild eines dem Erdpole nahen hohen Magnetberges. Auf der merkwürdigen Karte des Neuen Continents, welche der römischen Ausgabe der Geographie des Ptolemäus vom Jahre 1508 beigelegt ist, findet sich nördlich von Grönland (Gruentlant), welches als dem östlichen Theil von Asien zugehörig dargestellt wird, der nördliche Magnetpol als ein Inselberg abgebildet. Seine Lage wird allmählig südlicher in dem Breve Compendio de la Sphera von Martin Cortez 1545 wie in der Geographia di Tolomeo des Livio Sanuto 1588.

An Erreichung dieses Punktes, den man *el calamitico* nannte, waren große Erwartungen geknüpft, da man aus einem, erst spät verschwundenen Vorurtheil dort am Magnetpole *alcun miraculoso stupendo effetto* zu erleben gedachte.

Bis gegen das Ende des sechzehnten Jahrhunderts war man bloß mit dem Phänomen der Abweichung, welche auf die Schiffsrechnung und die nautische Ortsbestimmung den unmittelbarsten Einfluß ausübt, beschäftigt. Statt der einen von Columbus 1492 aufgefundenen Linie ohne Abweichung glaubte der gelehrte Jesuit Acosta, durch portugiesische Piloten (1589) belehrt, in seiner trefflichen *Historia natural de las Indias* vier Linien ohne Abweichung aufzuführen zu können. Da die Schiffsrechnung neben der Genauigkeit der Richtung (des durch den corrigirten Compaß gemessenen Winkels) auch die Länge des durchlaufenen Weges erheischt; so bezeichnet die Einführung des Logs, so unvollkommen auch diese Art der Messung selbst noch heute ist, doch eine wichtige Epoche in der Geschichte der Nautik. Ich glaube gegen die bisher herrschende Meinung erwiesen zu haben, daß das erste sichere Zeugniß⁵⁷ der Anwendung des Logs (*la cadena de la popa, la corredera*) in den Schiffsjournalen der Magellanischen Reise von Antonio Pigafetta zu finden ist. Es bezieht sich auf den Monat Januar 1521. Columbus, Juan de la Cosa, Sebastian Cabot und Vasco de Gama haben das Log und dessen Anwendung nicht gekannt. Sie schätzten nach dem Augenmaasse die Geschwindigkeit des Schiffes, und fanden die Länge des Weges durch das Ablausen des Sandes in den *ampolletas*. Neben dem alleinigen und so früh benutzten Elemente der Magnetkraft, der horizontalen Abweichung vom Nordpole, wurde endlich (1576) auch das zweite Element, die Neigung,

gemessen. Robert Normann hat zuerst an einem selbsterfundnen Inclinatorium die Neigung der Magnetnadel in London mit nicht geringer Genauigkeit bestimmt. Es vergingen noch zweihundert Jahre, ehe man das dritte Element, die Intensität der magnetischen Erdkraft, zu messen versuchte.

Ein von Galilei bewunderter Mann, dessen Verdienst Baco gänzlich verkannte, William Gilbert, hatte an dem Ende des sechzehnten Jahrhunderts eine erste großartige Ansicht⁵⁸ von der magnetischen Erdkraft aufgestellt. Er unterschied zuerst deutlich in ihren Wirkungen Magnetismus von Electricität, hielt aber beide für Emanationen der einigen, aller Materie als solcher inwohnenden Grundkraft. Er hat, wie es der Genius vermag, nach schwachen Analogien vieles glücklich geahndet; ja nach den klaren Begriffen, die er sich von dem tellurischen Magnetismus (*de magno magnete tellure*) machte, schrieb er schon die Entstehung der Pole in den senkrechten Eisenstangen am Kreuz alter Kirchtürme der Mittheilung der Erdkraft zu. Er lehrte in Europa zuerst durch Streichen mit dem Magnetsteine Eisen magnetisch machen, was freilich die Chinesen fast 500 Jahre früher wußten⁵⁹. Dem Stahle gab schon damals Gilbert den Vorzug vor dem weichen Eisen, weil jener die mitgetheilte Kraft dauerhafter sich aneigne und für längere Zeit ein Träger des Magnetismus werden könne.

In dem Laufe des 17ten Jahrhunderts vermehrte die, durch vervollkommnete Bestimmung der Wegrichtung und Weglänge so weit ausgedehnte Schiffahrt der Niederländer, Briten, Spanier und Franzosen die Kenntniß der Abweichungslinien, welche, wie eben bemerkt, der Pater Acosta in ein System zu bringen versucht hatte⁶⁰. Cornelius Schouten bezeichnete 1616 mitten in der Südsee, südöstlich

von den Marquesas=Inseln, Punkte, in denen die Variation null ist. Noch jetzt liegt in dieser Region das sonderbare geschlossene isogonische System, in welchem jede Gruppe der inneren concentrischen Curven eine geringere Abweichung zeigt.⁶¹ Der Eifer, Längen=Methoden nicht bloß durch die Variation, sondern auch durch die Inclination zu finden (solchen Gebrauch der Inclination⁶² bei bedecktem, sternensleerem Himmel, *aëre caliginoso*, nannte Wright „vieles Goldes werth“), leitete auf Vielfältigung der Construction magnetischer Apparate und belebte zugleich die Thätigkeit der Beobachter. Der Jesuit Cabeus aus Ferrara, Ridley, Lieutaud (1668) und Henry Bond (1676) zeichneten sich auf diesem Wege aus. Der Streit zwischen dem Letztgenannten und Beekborow hat vielleicht, sammt Acosta's Ansicht von vier Linien ohne Abweichung, welche die ganze Erdoberfläche theilen sollen, auf Halley's, schon 1683 entworfene Theorie von vier magnetischen Polen oder Convergenzpunkten Einfluß gehabt.

Halley bezeichnet eine wichtige Epoche in der Geschichte des tellurischen Magnetismus. In jeder Hemisphäre nahm er einen stärkeren und einen schwächeren magnetischen Pol an, also vier Punkte mit 90° Inclination der Nadel: gerade wie man jetzt unter den vier Punkten der größten Intensität in jeder Hemisphäre eine analoge Ungleichheit in dem erreichten Maximum der Intensität, d. h. der Geschwindigkeit der Schwingungen der Nadel in der Richtung des magnetischen Meridians, findet. Der stärkste aller vier Halley'scher Pole sollte in 70° südlicher Breite, 120° östlich von Greenwich, also fast im Meridian von König Georgs Sund in Neu-Holland (Nuyt's Land), gelegen sein.⁶³ Halley's

drei Seereisen in den Jahren 1698, 1699 und 1702 folgten auf den Entwurf einer Theorie, die sich nur auf seine sieben Jahr frühere Reise nach St. Helena, wie auf unvollkommene Variations-Beobachtungen von Baffin, Hudson und Cornelius van Schouten gründen konnte. Es waren die ersten Expeditionen, welche eine Regierung zu einem großen wissenschaftlichen Zwecke, zur Ergründung eines Elements der Erdkraft, unternehmen ließ, von dem die Sicherheit der Schiffsführung vorzugsweise abhängig ist. Da Halley bis zum 52sten Grade jenseits des Aequators vordrang, so konnte er die erste umfangreiche Variations-Karte construiren. Sie gewährt für die theoretischen Arbeiten des 19ten Jahrhunderts die Möglichkeit einen, der Zeit nach freilich nicht sehr fernen Vergleichungspunkt für die fortschreitende Bewegung der Abweichungs-Curven darzubieten.

Es ist ein glückliches Unternehmen Halley's gewesen, die Punkte gleicher Abweichung durch Linien ⁶⁴ mit einander graphisch verbunden zu haben. Dadurch ist zuerst Uebersicht und Klarheit in die Einsicht von dem Zusammenhange der aufgehäuften Resultate gebracht worden. Meine, von den Physikern früh begünstigten Isothermen, d. h. Linien gleicher Wärme (mittlerer Jahres-, Sommer- und Winter-Temperatur), sind ganz nach Analogie von Halley's isogonischen Curven geformt. Sie haben den Zweck, besonders nach der Ausdehnung und großen Bervollkommnung, welche Dove denselben gegeben, Klarheit über die Vertheilung der Wärme auf dem Erdkörper, und die hauptsächlichste Abhängigkeit dieser Vertheilung von der Gestalt des Festen und Flüssigen, von der gegenseitigen Lage der Continental-Massen und der Meere zu verbreiten. Halley's rein wissenschaftliche Expeditionen stehen um so isolirter da,

als sie nicht, wie so viele folgende Expeditionen, auf Kosten des Staats unternommene, geographische Entdeckungstreifen waren. Sie haben dazu, neben den Ergebnissen über den tellurischen Magnetismus, auch als Frucht des früheren Aufenthalts auf St. Helena in den Jahren 1677 und 1678, einen wichtigen Catalog südlicher Sterne geliefert: ja den ersten, welcher überhaupt unternommen worden ist, seitdem nach Morin's und Gascoigne's Vorgange Fernröhre mit messenden Instrumenten verbunden wurden.⁶⁵

So wie das 17te Jahrhundert sich durch Fortschritte auszeichnete in der gründlicheren Kenntniß der Lage der Abweichungslinien, und den ersten theoretischen Versuch ihre Convergenzpunkte als Magnetpole zu bestimmen; so lieferte das 18te Jahrhundert die Entdeckung der stündlichen periodischen Veränderung der Abweichung. Graham in London hat das unbefristete Verdienst (1722) diese stündlichen Variationen zuerst genau und ausdauernd beobachtet zu haben. In schriftlichem Verkehr mit ihm erweiterten⁶⁶ Celsus und Hörter in Upsala die Kenntniß dieser Erscheinung. Erst Brugmans und, mit mehr mathematischem Sinne begabt, Coulomb (1784—1788) drangen tief in das Wesen des tellurischen Magnetismus ein. Ihre scharfsinnigen physikalischen Versuche umfaßten die magnetische Anziehung aller Materie, die räumliche Vertheilung der Kraft in einem Magnetstabe von gegebener Form, und das Gesetz der Wirkung in der Ferne. Um genaue Resultate zu erlangen, wurden bald Schwingungen einer an einem Faden aufgehängten horizontalen Nadel, bald Ablenkung durch die Drehwage, *balance de torsion*, angewandt.

Die Einsicht in die Intensitäts-Verschiedenheit der magnetischen Erdkraft an verschiedenen Punkten der

Erde, durch die Schwingungen einer senkrechten Nadel im magnetischen Meridian gemessen, verdankt die Wissenschaft allein dem Scharfsinn des Chevalier Vorda: nicht durch eigene geglückte Versuche, sondern durch Gedankenverbindung und beharrlichen Einfluß auf Reisende, die sich zu fernem Expeditionen rüsteten. Seine lang gehegten Vermuthungen wurden zuerst durch Lamanon, den Begleiter von La Pérouse, mittelst Beobachtungen aus den Jahren 1785 bis 1787 bestätigt. Es blieben dieselben, obgleich schon seit dem Sommer des letztgenannten Jahres in ihrem Resultate dem Secretär der Académie des Sciences, Condorcet, bekannt, unbeachtet und unveröffentlicht. Die erste und darum freilich unvollständige Erkennung des wichtigen Gesetzes der mit der magnetischen Breite veränderlichen Intensität gehört ⁶⁷ unbestritten der unglücklichen, wissenschaftlich so wohl ausgerüsteten Expedition von La Pérouse; aber das Gesetz selbst hat, wie ich glaube mir schmeicheln zu dürfen, erst in der Wissenschaft Leben gewonnen durch die Veröffentlichung meiner Beobachtungen von 1798 bis 1804 im südlichen Frankreich, in Spanien, auf den canarischen Inseln, in dem Inneren des tropischen Amerika's (nördlich und südlich vom Aequator), in dem atlantischen Ocean und der Südsee. Die gelehrten Reisen von Le Gentil, Feuillée und Lacaille; der erste Versuch einer Neigungs-Karte von Wilke (1768); die denkwürdigen Weltumseglungen von Bougainville, Cook und Vancouver haben, wenn gleich mit Instrumenten von sehr ungleicher Genauigkeit, das vorher sehr vernachlässigte und zur Begründung der Theorie des Erd-Magnetismus so wichtige Element der Inclination an vielen Punkten, freilich sehr ungleichzeitig, und mehr an den Küsten oder auf dem Meere als im Inneren der Continente, ergründet. Gegen das

Ende des 18ten Jahrhunderts wurde durch die, mit vollkommeneren Instrumenten angestellten stationären Declinations-Beobachtungen von Cassini, Gilpin und Beaufoy (1784 bis 1790), ein periodischer Einfluß der Stunden wie der Jahreszeiten bestimmter erwiesen, und so die Thätigkeit in magnetischen Untersuchungen allgemeiner belebt.

Diese Belebung nahm in dem neunzehnten Jahrhundert, von welchem nur erst eine Hälfte verlossen ist, einen, von allem unterschiedenen, eigenthümlichen Charakter an. Es besteht derselbe in einem fast gleichzeitigen Fortschreiten in sämtlichen Theilen der Lehre vom tellurischen Magnetismus: umfassend die numerische Bestimmung der Intensität der Kraft, der Inclination und der Abweichung; in physikalischen Entdeckungen über die Erregung und das Maaß der Vertheilung des Magnetismus; in der ersten und glänzenden Entwerfung einer Theorie des tellurischen Magnetismus von Friedrich Gauß, auf strenge mathematische Gedankenverbindung gegründet. Die Mittel, welche zu diesen Ergebnissen führten, waren: Vervollkommnung der Instrumente und der Methoden; wissenschaftliche Expeditionen zur See, in Zahl und Größe, wie sie kein anderes Jahrhundert gesehen: sorgfältig ausgerüstet auf Kosten der Regierungen, begünstigt durch glückliche Auswahl der Führer und der sie begleitenden Beobachter; einige Landreisen, welche, tief in das Innere der Continente eingedrungen, die Phänomene des tellurischen Magnetismus aufklären konnten; eine große Zahl fixer Stationen, theilweise in beiden Hemisphären, nach correspondirenden Orts-Breiten und oft in fast antipodischen Längen gegründet. Diese magnetischen und zugleich meteorologischen Observatorien bilden gleichsam ein Netz über die Erdoberfläche. Durch scharfsinnige Combination der auf Staatskosten in Rußland und England veröffentlichten

Beobachtungen sind wichtige und unerwartete Resultate geliefert worden. Die Gesetzmäßigkeit der Kraftäußerung, — der nächste, nicht der letzte Zweck aller Forschungen —, ist bereits in vielen einzelnen Phasen der Erscheinung befriedigend ergründet worden. Was auf dem Wege des physikalischen Experimentirens von den Beziehungen des Erd-Magnetismus zur bewegten Electricität, zur strahlenden Wärme und zum Lichte; was von den, spät erst verallgemeinerten Erscheinungen des Diamagnetismus und von der specifischen Eigenschaft des atmosphärischen Sauerstoffs, Polarität anzunehmen, entdeckt wurde: eröffnet wenigstens die frohe Aussicht, der Natur der Magnetkraft selbst näher zu treten.

Um das Lob zu rechtfertigen, das wir im allgemeinen über die magnetischen Arbeiten der ersten Hälfte unseres Jahrhunderts ausgesprochen, nenne ich hier aphoristisch, wie es das Wesen und die Form dieser Schrift mit sich bringen, die Hauptmomente der einzelnen Bestrebungen. Es haben dieselben einander wechselseitig hervorgerufen: daher ich sie bald chronologisch an einander reihe, bald gruppenweise vereinige.⁶⁸

1803—1806 Krusenstern's Reise um die Welt (1812); der magnetische und astronomische Theil ist von Horner (Bd. III. S. 317).

1804 Erforschung des Gesetzes der von dem magnetischen Aequator gegen Norden und Süden hin zunehmenden Intensität der tellurischen Magnetkraft, gegründet auf Beobachtungen von 1799 bis 1804. (Humboldt Voyage aux Régions équinoxiales du Nouveau Continent T. III. p. 615—623; Lametherie Journal de Physique T. LXIX. 1804 p. 433, mit dem ersten Entwurf einer Intensitäts-Karte; Kosmos Bd. I. S. 432 Anm. 29.) Spätere Beobachtungen haben gezeigt, daß das Minimum der Intensität nicht dem magnetischen Aequator entspricht, und daß die Vermehrung der Intensität sich in beiden Hemisphären nicht bis zum Magnetpol erstreckt.

1805-1806 Gay-Lussac und Humboldt Intensitäts-Beobachtungen im südlichen Frankreich, in Italien, der Schweiz und Deutschland. Mémoires de la Société d'Arcueil T. I. p. 1—22 Vergl. die Beobachtungen von Quetelet 1830 und 1839 mit einer Carte de l'intensité magnétique horizontale entre Paris et Naples in den Mém. de l'Acad. de Bruxelles T. XIV.; die Beobachtungen von Forbes in Deutschland, Flandern und Italien 1832 und 1837 (Transact. of the Royal Soc. of Edinburgh Vol. XV. p. 27); die überaus genauen Beobachtungen von Rudberg in Frankreich, Deutschland und Schweden 1832; die Beobachtungen von Dr. Bache (Director of the Coast-Survey of the United States) 1837 und 1840 in 21 Stationen, zugleich für Inclination und Intensität.

1806—1807 Eine lange Reihe von Beobachtungen, zu Berlin über die stündlichen Variationen der Abweichung und über die Wiederkehr magnetischer Ungewitter (Perturbationen) von Humboldt und Oltauus angestellt: hauptsächlich in den Solstitien und Aequinoctien; 5 bis 6, ja bisweilen 9 Tage und eben so viele Nächte hinter einander; mittelst eines Prony'schen magnetischen Fernrohrs, das Bogen von 7 bis 8 Secunden unterscheiden ließ.

1812 Morichini zu Rom behauptet, daß unmagnetische Stahlnadeln durch Contact des (violetten) Lichts magnetisch werden. Ueber den langen Streit, den diese Behauptung und die scharfsinnigen Versuche von Mary Somerville bis zu den ganz negativen Resultaten von Nieß und Moser erregt haben, s. Sir David Brewster Treatise of Magnetism 1837 p. 48.

1815—1818 Die zwei Weltumsegelungen von Otto von Kocke:
1823—1826 Die zwei Weltumsegelungen von Otto von Kocke: die erste auf dem Kurik; die zweite, um fünf Jahre spätere, auf dem Predpriate.

1817—1848 Die Reihe großer wissenschaftlicher, für die Kenntniß des tellurischen Magnetismus so erfolgreicher Expeditionen zur See auf Veranstellung der französischen Regierung, anhebend mit Freycinet auf der Corvette Uranie 1817—1820, dem folgten: Duperrey auf der Fregatte La Coquille 1822—1825; Bougainville auf der Fregatte Thetis 1824—1826; Dumont d'Urville auf dem Märolabe 1826—1829, und nach dem Südpol auf der Sécée 1837—1840; Jules de Blossville in Indien 1828 (Herbert Asiat. Researches Vol. XVIII. p. 4, Humboldt Asie

centr. T. III. p. 468) und in Island 1833 (Lottin Voy. de la Recherche 1836 p. 376—409); du Petit Thouars (mit Tesson) auf der Venus 1837—1839; Le Vaillant auf der Bonite 1836—1837; die Reise der Commission scientifique du Nord (Lottin, Bravais, Martins, Siljeström) nach Scandinavien, Lapland, den Färöern und Spitzbergen auf der Corvette la Recherche 1835—1840; Bérard nach dem amerikanischen Meerbusen und Nordamerika 1838, nach dem Cap der guten Hoffnung und St. Helena 1842 und 1846 (Sabine in den Phil. Transact. for 1849 P. II. p. 175); Francis de Castelnau Voy. dans les parties centrales de l'Amérique du sud 1847—1850.

1818—1851 Die Reihe wichtiger und kühner Expeditionen in den arctischen Polarmeeren auf Veranstaltung der britischen Regierung, zuerst angeregt durch den lobenswerthen Eifer von John Barrow; Eduard Sabine's magnetische und astronomische Beobachtungen auf der Reise von John Ross, nach der Davis-Straße, Baffinsbai und dem Lancaster-Sund 1818, wie auf der Reise mit Parry (auf Hecla und Griper) durch die Barrow-Straße nach Melville's Insel 1819—1820; John Franklin, Dr. Richardson und Back 1819—1822; dieselben 1825—1827, Back allein 1833—1835 (Nahrung, fast die einzige, Wochen lang, eine Flechte, Gyrophora pustulata, Tripe de Roche der Canadian hunters; chemisch untersucht von John Stenhouse in den Phil. Transact. for 1849 P. II. p. 393); Parry's zweite Expedition, mit Lyon auf Fury und Hecla 1821—1823; Parry's dritte Reise, mit James Clark Ross 1824—1825; Parry's vierte Reise, ein Versuch mit Lieut. Foster und Crozier nördlich von Spitzbergen auf dem Eise vorzudringen, 1827: man gelangte bis Br. 82° 45'; John Ross sammt seinem gelehrten Neffen James Clark Ross, in der durch ihre Länge um so gefahrvolleren zweiten Reise, auf Kosten von Felix Booth 1829—1833; Dease und Simpson (von der Hudsonsbai-Compagnie) 1838—1839; neuerlichst, zur Auffindung von Sir John Franklin, die Reisen von Cap. Ommanney, Austin, Penny, Sir John Ross und Phillips 1850 und 1851. Die Expedition von Cap. Penny ist im Victoria-Channel, in welchen Wellington's Channel mündet, am weitesten nördlich (Br. 77° 6') gelangt.

1819—1821 Bellinghausen Reise in das südliche Eismeer.

1819 Das Erscheinen des großen Werkes von Haasten über
N. v. Humboldt, Kosmos. IV.

den Magnetismus der Erde, das aber schon 1813 vollendet war. Es hat einen nicht zu verkennenden Einfluß auf die Belebung und bessere Richtung der geo-magnetischen Studien ausgeübt. Dieser trefflichen Arbeit folgten Hansteen's allgemeine Karten der Curven gleicher Inclination und gleicher Intensität für einen beträchtlichen Theil der Erdoberfläche.

1819 Beobachtungen des Admirals Koussin und Givry's an der brasilianischen Küste zwischen den Mündungen des Marañon und Plata-Stromes.

1819—1820 Versted macht die große Entdeckung der Thatsache, daß ein Leiter, der von einem electricen, in sich selbst wiederkehrenden Strome durchdrungen wird, während der ganzen Dauer des Stromes eine bestimmte Einwirkung auf die Richtung der Magnetnadel nach Maßgabe ihrer relativen Lage ausübt. Die früheste Erweiterung dieser Entdeckung (mit denen der Darstellung von Metallen aus den Alkalien und der zwiefachen Art von Polarisation⁶⁹ des Lichtes wohl der glänzendsten des Jahrhunderts) war Arago's Beobachtung, daß ein electricch durchströmter Schließungsdrath, auch wenn er von Kupfer oder Platin ist, Eisenspille anzieht und dieselben wie ein Magnet festhält; auch daß Nadeln, in das Innere eines schraubenförmig gewundenen galvanischen Leitungsdrathes gelegt, abwechselnd heterogene Magnetpole erhalten, je nachdem den Windungen eine entgegengesetzte Richtung gegeben wird (Annales de Chimie et de Physique T. XV. p. 93). Dem Auffinden dieser, unter mannigfaltigen Abänderungen hervorgetretenen Erscheinungen folgten Ampère's geistreiche theoretische Combinationen über die electro-magnetischen Wechselwirkungen der Moleculen ponderabler Körper. Diese Combinationen wurden durch eine Reihe neuer und scharfsinniger Apparate unterstützt, und führten zur Kenntniß von Gesetzen in vielen bis dahin oft widersprechend scheinenden Phänomenen des Magnetismus.

1820—1824 Ferdinand von Wrangel und Anjou Reise nach den Nordküsten von Sibirien und auf dem Eismeere. (Wichtige Erscheinungen des Polarlichts s. Th. II. S. 259.)

1820 Scoresby Account of the arctic regions (Intensitätsversuche Vol. II. p. 537—554).

1821 Seebeck's Entdeckung des Thermo-Magnetismus und der Thermo-Electricität. Berührung zweier ungleich

erwärmter Metalle (zuerst Wismuth und Kupfer) oder Temperatur-Differenzen in den einzelnen Theilen eines gleichartigen metallischen Ringes werden als Quellen der Erregung magneto-electrischer Strömungen erkannt.

1821—1823 Weddell Reise in das südliche Polarmeer, bis Br. $74^{\circ} 15'$ S.

1822—1823 Sabine's zwei wichtige Expeditionen zur genauen Bestimmung der magnetischen Intensität und der Länge des Pendels unter verschiedenen Breiten (Ostküste von Afrika bis zum Aequator, Brasilien, Havana, Grönland bis Br. $74^{\circ} 23'$, Norwegen und Spitzbergen unter Br. $79^{\circ} 50'$). Es erschien über diese vielumfassende Arbeit erst 1824: *Account of Experiments to determine the Figure of the Earth* p. 460—509.

1824 Erikson magnetische Beobachtungen längs den Ufern der Ostsee.

1825 Arago entdeckt den Rotations-Magnetismus. Die erste Veranlassung zu dieser unerwarteten Entdeckung gab ihm, am Abhange des Greenwicher Hügels, seine Wahrnehmung der abnehmenden Oscillations-Dauer einer Inclinations-Nadel durch Einwirkung naher unmagnetischer Stoffe. In Arago's Rotations-Versuchen wirken auf die Schwingungen der Nadel Wasser, Eis, Glas, Kohle und Quecksilber.⁷⁰

1825—1827 Magnetische Beobachtungen von Boussingault in verschiedenen Theilen von Südamerika (Marmato, Quito).

1826—1827 Intensitäts-Beobachtungen von Keilhau in 20 Stationen (in Finmarken, auf Spitzbergen und der Bären-Insel); von Keilhau und Boeck in Süd-Deutschland und Italien (*Schum. Astr. Nachr.* No. 146).

1826—1829 Admiral Lürke Reise um die Welt. Der magnetische Theil ist mit großer Sorgfalt bearbeitet 1834 von Lenz. (*S. Partie nautique du Voyage* 1836.)

1826—1830 Cap. Philip Parker King Beobachtungen in den südlichen Theilen der Ost- und Westküste von Südamerika (Brasilien, Montevideo, der Magellans-Straße, Chiloe und Valparaiso).

1827—1839 Quetelet *État du Magnétisme terrestre* (Bruxelles) pendant douze années. Sehr genaue Beobachtungen.

1827 Sabine über Ergründung der relativen Intensität der magnetischen Erdkraft in Paris und London. Eine analoge

Vergleichung von Paris und Christiania (1825 und 1828) geschah von Hansteen. Meeting of the British Association at Liverpool 1837 p. 19—23. Die vielen von französischen, englischen und nordischen Reisenden gelieferten Resultate der Intensität haben zuerst mit unter sich verglichenen, an den genannten 3 Orten oscillirenden Nadeln in numerischen Zusammenhang gebracht und als Verhältnißwerthe aufgestellt werden können. Die Zahlen sind: für Paris 1,348; von mir; für London 1,372; von Sabine; für Christiania 1,423; von Hansteen gefunden. Alle beziehen sich auf die Intensität der Magnetkraft in einem Punkte des magnetischen Aequators (der Curve ohne Inclination), der die peruanischen Cordilleren zwischen Micuipampa und Caramarca durchschneidet: unter südlicher Br. $7^{\circ} 2'$ und westlicher Länge $81^{\circ} 8'$, wo die Intensität von mir = 1,000 gesetzt wurde. Die Beziehung auf diesen Punkt (Humboldt Recueil d'Observ. astr. Vol. II. p. 382—385 und Voyage aux Régions équinoxiales. T. III. p. 622) hat vierzig Jahre lang den Reductionen in allen Intensitäts-Tabellen zum Grunde gelegen (Gay-Lussac in den Mém. de la Société d'Arcueil T. I. 1807 p. 21; Hansteen über den Magnetismus der Erde 1819 S. 71; Sabine im Rep. of the British Association at Liverpool p. 43—58). Sie ist aber in neuerer Zeit mit Recht als nicht allgemein maassgebend getadelt worden, weil die Linie ohne Inclination ⁷¹ gar nicht die Punkte der schwächsten Intensität mit einander verbindet (Sabine in den Phil. Transact. for 1846 P. III. p. 254 und im Manual of Scient. Enquiry for the use of the British Navy 1849 p. 17).

1828—1829 Reise von Hansteen, und Due: magnetische Beobachtungen im europäischen Rußland und dem östlichen Sibirien bis Irkutsk.

1828—1830 Adolf Erman Reise um die Erde durch Nord-Asien und die beiden Océane, auf der russischen Fregatte Krotkoi. Identität der angewandten Instrumente, Gleichheit der Methode und Genauigkeit der astronomischen Ortsbestimmungen sichern diesem, auf Privatkosten von einem gründlich unterrichteten und geübten Beobachter ausgeführten Unternehmen einen dauernden Ruhm. Vergl. die auf Erman's Beobachtungen gegründete allgemeine Declinations-Karte im Report of the Committee relat. to the arctic Expedition 1840 Pl. III.

1828—1829 Humboldt's Fortsetzung der 1800 und 1807 in Solstitien und Aequinoctien begonnenen Beobachtungen über stündliche Declination und die Epochen außerordentlicher Perturbationen, in einem eigens dazu erbauten magnetischen Hause zu Berlin mittelst einer Boussole von Gambey. Correspondirende Messungen zu Petersburg, Nikolajew, und in den Gruben zu Freiberg (vom Prof. Reich) 216 Fuß unter der Erdoberfläche. Dove und Nieß haben die Arbeit bis Nov. 1830 über Abweichung und Intensität der horizontalen Magnetkraft fortgesetzt (Poggend. Annalen Bd. XV. S. 318—336, Bd. XIX. S. 375—391 mit 16 Tabellen, Bd. XX. S. 545—555).

1829—1834 Der Botaniker David Douglas, welcher seinen Tod in Owhyhee in einer Fallgrube fand, in welche vor ihm ein wilder Stier herabgestürzt war, machte eine schöne Reihe von Declinations- und Intensitäts-Beobachtungen an der Nordwest-Küste von Amerika und auf den Sandwich-Inseln bis am Rande des Kraters von Kiraueah. (Sabine Meeting at Liverpool p. 27—32.)

1829 Kupffer Voyage au Mont Elbrouz dans le Caucase (p. 68 und 115).

1829 Humboldt magnetische Beobachtungen über den tellurischen Magnetismus, mit gleichzeitigen astronomischen Ortsbestimmungen, gesammelt auf einer Reise im nördlichen Asien auf Befehl des Kaisers Nicolaus zwischen den Längen von $11^{\circ} 3'$ bis $80^{\circ} 12'$ östlich von Paris, nahe am Dzaisan-See; wie zwischen den Breiten von $45^{\circ} 43'$ (Insel Wirutschicassa im caspischen Meere) bis $58^{\circ} 52'$ im nördlichen Ural bei Werchoturie. (Asie centrale T. III. p. 440—478.)

1829 Die Kaiserliche Akademie der Wissenschaften zu St. Petersburg genehmigt Humboldt's Antrag auf Errichtung magnetischer und meteorologischer Stationen in den verschiedensten klimatischen Zonen des europäischen und asiatischen Rußlands, wie auf die Erbauung eines physikalischen Central-Observatoriums in der Hauptstadt des Reichs unter der, immer gleich thätigen, wissenschaftlichen Leitung des Professor Kupffer. (Vergl. Kosmos Bd. I. S. 436—439 Anm. 36; Kupffer Rapport adressé à l'Acad. de St. Pétersbourg relatif à l'Observatoire physique central, fondé auprès du Corps des Mines, in Schum. Astr. Nachr. No. 726; derselbe Annales magnétiques p. XI.) Durch das ausdauernde

Wohltollen, welches der Finanz-Minister Graf von Cancrin jedem großartigen scientificischen Unternehmen schenkte, konnte ein Theil der gleichzeitigen correspondirenden⁷² Beobachtungen zwischen dem weißen Meere und der Krim, zwischen dem finnischen Meerbusen und den Küsten der Südsee im russischen Amerika schon im Jahr 1832 beginnen. Eine permanente magnetische Station wurde zu Peking in dem alten Klosterhause, das seit Peter dem Großen periodisch von griechischen Mönchen bewohnt wird, gestiftet. Der gelehrte Astronom Fuß, welcher den Hauptantheil an den Messungen zur Bestimmung des Höhenunterschiedes zwischen dem caspischen und schwarzen Meere genommen, wurde anderwärts, um in China die ersten magnetischen Einrichtungen zu treffen. Später hat Kupffer auf einer Rundreise alle in den magnetischen und meteorologischen Stationen aufgestellten Instrumente östlich bis Nertschinsk (in $117^{\circ} 16'$ Länge) unter einander und mit den Fundamental-Maassen verglichen. Die, gewiß recht vorzüglichen, magnetischen Beobachtungen von Fedorow in Sibirien bleiben noch unpublicirt.

1830—1845 Oberst Graham (von den topographischen Ingenieurs der Vereinigten Staaten) Intensitäts-Beobachtungen an der südlichen Grenze von Canada, Phil. Transact. for 1846 P. III. p. 242.

1830 Fuß magnetische, astronomische und hypsometrische Beobachtungen (Report of the seventh meeting of the Brit. Assoc. 1837 p. 497—499) auf der Reise vom Baikal-See durch Ergi Dude, Durma und den, nur 2400 Fuß hohen Gobi nach Peking, um dort das magnetische und meteorologische Observatorium zu gründen, auf welchem Kovanko 10 Jahre lang beobachtet hat (Humboldt Asie centr. T. I. p. 8, T. II. p. 141, T. III. p. 468 und 477).

1831—1836 Cap. Fikroy in seiner Reise um die Welt auf dem Beagle, wie in der Aufnahme der Küsten des südlichsten Theils von Amerika, ausgerüstet mit einem Gambey'schen Inclinatorium und mit von Hansteen gelieferten Oscillations-Nadeln.

1831 Dunlop, Director der Sternwarte von Paramatta, Beobachtungen auf einer Reise nach Australien (Phil. Transact. for 1840 P. I. p. 133—140).

1831 Faraday's Inductionsströme, deren Theorie Nobili und Antinori erweitert haben; große Entdeckung der Lichtentwicklung durch Magnete.

1833 und 1839 sind die zwei wichtigen Epochen der ersten Bekanntmachung theoretischer Ansichten von Gauß: 1) *Intensitas vis magneticae terrestri ad mensuram absolutam revocata* 1833 (p. 3: »elementum tertium, intensitas, usque ad tempora recentiora penitus neglectum mansit«); 2) das unsterbliche Werk: *Allgemeine Theorie des Erdmagnetismus* (s. Resultate aus den Beobachtungen des magnetischen Vereins im Jahr 1838, herausgegeben von Gauß und Weber 1839, S. 1—57).

1833 Arbeiten von Barlow über die Anziehung des Schiffs-eisens und die Mittel dessen ablenkende Wirkung auf die Boussole zu bestimmen; Untersuchung von electro-magnetischen Strömen in Terrellen. Isogonische Weltkarten. (Vergl. Barlow Essay on magnetic attraction 1833 p. 89 mit Poisson sur les déviations de la boussole produite par le fer des vaisseaux in den Mém. de l'Institut T. XVI. p. 481—555; Miry in den Phil. Transact. for 1839 P. I. p. 167 und for 1843 P. II. p. 146; Sir James Ross in den Phil. Transact. for 1849 P. II. p. 177—195.)

1833 Moser Methode die Lage und Kraft der veränderlichen magnetischen Pole kennen zu lernen (Voggendorff Annalen Bd. 28. S. 49—296).

1833 Christie on the arctic observations of Cap. Back, Phil. Transact. for 1836 P. II. p. 377. (Vergl. auch dessen frühere wichtige Abhandlung in den Phil. Transact. for 1825 P. I. p. 23.)

1834 Parrot's Reise nach dem Ararat. (Magnetismus Bd. II. S. 53—64.)

1836 Major Etscourt in der Expedition von Oberst Chesney auf dem Euphrat. Ein Theil der Intensitäts-Beobachtungen ist bei dem Untergange des Dampfboots Tigris verloren gegangen: was um so mehr zu bedauern ist, als es in diesem Theile des Inneren von Vorder-Asien und südlich vom caspischen Meere so ganz an genauen Beobachtungen fehlt.

1836 Lettre de Mr. A. de Humboldt à S. A. R. le Duc de Sussex, Président de la Soc. Roy. de Londres, sur les moyens propres à perfectionner la connaissance du magnétisme terrestre par l'établissement de stations magnétiques et d'observations correspondantes (Avril 1836). Ueber die glücklichen Folgen dieser Aufforderung und ihren Einfluß auf die große antarctische Expedition von Sir James Ross s. Kosmos Bd. I. S. 438; Sir James

Rioß Voy. to the Southern and Antarctic Regions 1847 Vol. 1. p. XII.

1837 Sabine on the variations of the magnetic Intensity of the Earth in dem seventh meeting of the British Association at Liverpool p. 1—85; die vollständigste Arbeit dieser Art.

1837—1838 Errichtung eines magnetischen Observatoriums zu Dublin von Prof. Humphrey Lloyd. Ueber die von 1840 bis 1846 daselbst angestellten Beobachtungen s. Transact. of the Royal Irish Acad. Vol. XXII. P. 1. p. 74—96.

1837 Sir David Brewster a Treatise on Magnetism p. 185—263.

1837—1842 Sir Edward Belcher Reisen nach Singapur, dem chinesischen Meere und der Westküste von Amerika; Phil. Transact. for 1843 P. II. p. 113, 140—142. Diese Beobachtungen der Inclination, wenn man sie mit den meinigen, älteren, zusammenhält, deuten auf sehr ungleiches Fortschreiten der Curven. Ich fand z. B. 1803 die Neigungen in Acapulco, Guayaquil und Callao de Lima $+ 38^{\circ} 48'$, $+ 10^{\circ} 42'$, $- 9^{\circ} 54'$; Sir Edward Belcher: $+ 37^{\circ} 57'$, $+ 9^{\circ} 1'$, $- 9^{\circ} 54'$. Wirken die häufigen Erdbeben an der peruanischen Küste local auf die Erscheinungen, welche von der magnetischen Erdkraft abhängen?

1838—1842 Charles Wilkes Narrative of the United States Exploring Expedition (Vol. I. p. XXI).

1838 Lieut. James Sullivan Reise von Falmouth nach den Falklands-Inseln, Phil. Transact. for 1840 P. I. p. 129, 140 und 143.

1838 und 1839 Errichtung der magnetischen Stationen, unter der vortrefflichen Direction des Oberst Sabine, in beiden Erdhälften, auf Kosten der großbritannischen Regierung. Die Instrumente wurden 1839 abgesandt, die Beobachtungen begannen in Toronto (Canada) und auf Van Diemen's Land 1840, am Vorgebirge der guten Hoffnung 1841. (Vergl. Sir John Herschel im Quarterly Review Vol. 66. 1840 p. 297; Becquerel Traité d'Electricité et de Magnétisme T. VI. p. 173.) — Durch die mühevollen und gründlichen Bearbeitung dieses reichen Schatzes von Beobachtungen, welche alle Elemente oder Variationen der magnetischen Thätigkeit des Erdkörpers umfassen, hat Oberst Sabine, als Superintendent of the Colonial Observatories, früher uuerkannte Gesetze entdeckt und der Wissenschaft neue Ansichten eröffnet. Die Resultate

solcher Erforschungen sind von ihm in einer langen Reihe einzelner Abhandlungen (*Contributions to terrestrial Magnetism*) in den *Philosophical Transactions* der Kön. Londoner Societät und in eigenen Schriften veröffentlicht worden, welche diesem Theile des Kosmos zum Grunde liegen. Wir nennen hier von diesen nur einige der vorzüglichsten: 1) Ueber ungewöhnliche magnetische Störungen (Ungewitter), beobachtet in den Jahren 1840 und 1841; s. *Observations on days of unusual magnetic disturbances* p. 1—107, und, als Fortsetzung dieser Arbeit, die *magnetic storms* von 1843—1845, in den *Phil. Transact. for 1851* P. I. p. 123—139; 2) *Observations made at the magnetical Observatory at Toronto 1840, 1841 und 1842* (lat. $43^{\circ} 39'$ bor., long. $81^{\circ} 41'$) Vol. I. p. XIV—XXVIII; 3) Der sehr abweichende Richtungsgang der magnetischen Declination in der einen Hälfte des Jahres zu St. Helena, in Longwood-House (lat. $15^{\circ} 55'$ austr., lg. occ. $8^{\circ} 3'$), *Phil. Transact. for 1847* P. I. p. 54; 4) *Observ. made at the magn. and meteor. Observatory at the Cape of Good Hope 1841—1846*; 5) *Observ. made at the magn. and meteor. Observatory at Hobarton* (lat. $42^{\circ} 52'$ austr., lg. $145^{\circ} 7'$ or.) in Van Diemen Island, and the antarctic Expedition Vol. I. und II. (1841—1848); über Scheidung der östlichen und westlichen Störungen (*disturbances*) s. Vol. II. p. IX—XXXVI; 6) Magnetische Erscheinungen innerhalb des antarctischen Polarkreises, in Kerguelen und Van Diemen, *Phil. Transact. for 1843* P. II. p. 145—231; 7) Ueber die Isoclinal und Isodynamic Lines im atlantischen Ocean, Zustand von 1837 (*Phil. Transact. for 1840* P. I. p. 129—155); 8) Fundamente einer Karte des atlantischen Oceans, welche die magnetischen Abweichungslinien zwischen 60° nördl. und 60° südl. Breite darstellt für das Jahr 1840 (*Phil. Transact. for 1849* P. II. p. 173—233); 9) Mittel die magnetische Totalkraft der Erde, ihre seculare Veränderung und jährliche Variation (*absolute values, secular change and annual variation of the magnetic force*) zu messen (*Phil. Transact. for 1850* P. I. p. 201—219; Uebereinstimmung der Epoche der größten Nähe der Sonne mit der der größten Intensität der Kraft in beiden Hemisphären und der Zunahme der Inclination p. 216); 10) Ueber das Maas magnetischer Intensität im hohen Norden des Neuen Continents und über den von Cap. Lesfroy aufgefundenen Punkt (Br. $52^{\circ} 19'$) der größten Erdkraft, *Phil. Transact. for 1846* P. III.

p. 237—336; 11) Die periodischen Veränderungen der drei Elemente des Erd-Magnetismus (Abweichung, Inclination und totale Kraft) zu Toronto in Canada und zu Hobarton auf Van Diemen, und über den Zusammenhang der zehnjährigen Periode magnetischer Veränderungen mit der von Schwabe zu Dessau entdeckten, ebenfalls zehnjährigen Periode der Frequenz von Sonnenflecken, Phil. Transact. for 1852 P. I. p. 121—124. (Die Variations-Beobachtungen von 1846 und 1851 sind als Fortsetzung der in No. 1 bezeichneten von 1840—1845 zu betrachten.)

1839 Darstellung der Linien gleicher Neigung und gleicher Intensität der Erdkraft in den britischen Inseln (magnetic isoclinical and isodynamic Lines, from Observations of Humphrey Lloyd, John Phillips, Robert Were Fox, James Ross and Edward Sabine). Schon 1833 hatte die British Association in Cambridge beschlossen, daß in mehreren Theilen des Reichs Neigung und Intensität bestimmt werden sollten; schon im Sommer 1834 wurde dieser Wunsch von Prof. Lloyd und Oberst Sabine in Erfüllung gebracht, und die Arbeit 1835 und 1836 auf Wales und Schottland ausgedehnt (Eighth Report of the British Assoc. in the meeting at Newcastle 1838 p. 49—196; mit einer isoclinischen und isodynamischen Karte der britischen Inseln, die Intensität in London = 1 gesetzt).

1838—1843 Die große Entdeckungsexpedition von Sir James Clark Ross nach dem Südpol, gleich bewundernswürdig durch den Gewinn für die Kenntniß der Existenz viel bezweifelter Polarländer als durch das neue Licht, welches die Reise über den magnetischen Zustand großer Erdräume verbreitet hat. Sie umfaßt, alle drei Elemente des tellurischen Magnetismus numerisch bestimmend, fast $\frac{2}{3}$ der Area der ganzen hohen Breiten der südlichen Halbkugel.

1839—1851 Kreil's über zwölf Jahre lang fortgesetzte Beobachtungen der Variation sämtlicher Elemente der Erdkraft und der vermutheten soli-lunaren Einflüsse auf der kais. Sternwarte zu Prag.

1840 Stündliche magnetische Beobachtungen mit einer Gambey'schen Declinations-Boussole während eines 10jährigen Aufenthalts in Chili von Claudio Gay; s. dessen Historia fisica y politica de Chile 1847.

1840—1851 Lamont, Director der Sternwarte zu München,

Resultate seiner magnetischen Beobachtungen, verglichen mit denen von Göttingen, die selbst bis 1835 aufsteigen. Erforschung des wichtigen Gesetzes einer zehnjährigen Periode der Declinations-Veränderungen. (Vergl. Lamont in Poggend. Ann. der Phys. 1851 Bd. 84. S. 572—582 und Neßhuber 1852 Bd. 85. S. 179—184.) Der, schon oben berührte, mutmaßliche Zusammenhang zwischen der periodischen Zu- und Abnahme der Jahresmittel der täglichen Declinations-Variation der Magnetnadel und der periodischen Frequenz der Sonnenflecken ist zuerst von Oberst Sabine in den Phil. Transact. for 1852, und, ohne daß er Kenntniß von dieser Arbeit hatte, 4 bis 5 Monate später von dem gelehrten Director der Sternwarte zu Bern, Rudolph Wolf, in den Schriften der schweizerischen Naturforscher verkündigt worden.⁷³ Lamont's Handbuch des Erdmagnetismus (1848) enthält die Angabe der neuesten Mittel der Beobachtung wie die Entwicklung der Methoden.

1840—1845 Bache, Director of the Coast Survey of the United States, Observ. made at the magn. and meteorol. Observatory at Girard's College (Philadelphia), publ. 1847.

1840—1842 Lieut. Gilliß (Un. St.) Magnetical and Meteorological Observations made at Washington, publ. 1847 (p. 2—319; magnetic storms p. 336).

1841—1843 Sir Robert Schomburgk Declinations-Beobachtungen in der Waldgegend der Guyana zwischen dem Berg Moraima und dem Dörfchen Pirara, zwischen den Parallelen von $4^{\circ} 57'$ und $3^{\circ} 39'$ (Phil. Transact. for 1849 P. II. p. 217).

1841—1845 Magn. and Meteorol. Observations made at Madras.

1843—1844 Magnetische Beobachtungen auf der Sternwarte von Sir Thomas Brisbane zu Maferstoun (Norburghshire, Schottland), Br. $55^{\circ} 34'$; s. Transact. of the Royal Soc. of Edinb. Vol. XVII. P. 2. p. 188 und Vol. XVIII. p. 46.

1843—1849 Kreil über den Einfluß der Alpen auf Aeußerung der magnetischen Erdkraft. (Vergl. Schum. Astr. Nachr. No. 602.)

1844—1845 Expedition der Pagoda in hohen antarctischen Breiten bis $- 64^{\circ}$ und $- 67^{\circ}$, und Länge 4° bis 117° östl., alle 3 Elemente des tellurischen Magnetismus umfassend: unter dem Commando des Schiffs-Lieut. Moore, der schon in der Nordpol-Expedition auf dem Terror gewesen war, und des Artillerie-Lieut.

Clerk, früher Director des magnetischen Observatoriums am Vorgebirge der guten Hoffnung; — eine würdige Vervollständigung der Arbeiten von Sir James Clark Ross am Südpol.

1845 Proceedings of the magn. and meteorol. Conference held at Cambridge.

1845 Observations made at the magn. and meteorol. Observatory at Bombay under the superintendency of Arthur Bedford Orlebar. Das Observatorium ist 1841 auf der kleinen Insel Colaba erbaut worden.

1845—1850 Sechs Bände Results of the magn. and meteorol. Observations made at the Royal Observatory at Greenwich. Das magnetische Haus wurde 1838 gebaut.

1845 Simonoff, Prof. de Kazan, Recherches sur l'action magnétique de la Terre.

1846—1849 Cap. Elliot (Madras Engineers) magnetic Survey of the Eastern Archipelago; 16 Stationen, jede von mehreren Monaten: auf Borneo, Celebes, Sumatra, den Nicobaren und Keeling-Inseln; mit Madras verglichen, zwischen nördl. Br. 16° und südl. Br. 12° , Länge 78° und 123° östl. (Phil. Transact. for 1851 P. I. p. 287—331 und p. I—CLVII). Beigefügt sind Karten gleicher Inclination und Declination, wie horizontaler und totaler Kraft. Diese Arbeit, welche zugleich die Lage des magnetischen Aequators und der Linie ohne Abweichung darstellt, gehört zu den ausgezeichnetsten und vielumfassendsten neuerer Zeit.

1845—1850 Faraday's glänzende physikalische Entdeckungen 1) über die ariale (paramagnetische) oder äquatoriale (diamagnetische⁷⁴) Stellung (Richtung), welche frei schwingende Körper unter äußerem magnetischen Einflusse annehmen (Phil. Transact. for 1846 § 2420 und Phil. Tr. for 1851 P. I. § 2718—2796); 2) über Beziehung des Electro-Magnetismus zu einem polarisirten Lichtstrahle und Drehung des letzteren unter Vermittelung (Dazwischenkunft) des veränderten Molecular-Zustandes derjenigen Materie, durch welche zugleich der polarisirte Lichtstrahl und der magnetische Strom geleitet werden (Phil. Tr. for 1846 P. I. § 2195 und 2215—2221); 3) über die merkwürdige Eigenschaft des Sauerstoff-Gases, als des einzigen paramagnetischen unter allen Gasarten, einen solchen Einfluß auf die Elemente des Erd-Magnetismus auszuüben: daß es, welchem Eisen gleich, nur außerordentlich viel schwächer, durch die vertheilende

Wirkung des Erdförpers, eines permanent gegenwärtigen Magnets, Polarität ⁷⁵ annimmt (Phil. Tr. for 1851 P. I. § 2297—2967).

1849 Emory Magn. Observations made at the Isthmus of Panama.

1849 Prof. William Thomson in Glasgow, a mathematical Theory of Magnetism, in den Phil. Transact. for 1851 P. I. p. 243—285. (Ueber das Problem der Vertheilung der magnetischen Kraft vergl. § 42 und 56 mit Poisson in den Mém. de l'Institut 1811 P. I. p. 1, P. II. p. 163.)

1850 Airy on the present state and prospects of the Science of terrestrial Magnetism, Fragment einer vielversprechenden Abhandlung.

1852 Kreil Einfluß des Mondes auf die magnetische Declination zu Prag in den Jahren 1839—1849. Ueber die früheren Arbeiten dieses genauen Beobachters von 1836—1838 s. Osservazioni sull' intensità e sulla direzione della forza magnetica istituite negli anni 1836—1838 all' I. R. Osservatorio di Milano p. 171, wie auch Magn. und meteorol. Beobachtungen zu Prag Bd. I. S. 59.

1852 Faraday on Lines of magnetic Force and their definite character.

1852 Sabine's neue Beweise aus Beobachtungen von Toronto, Hobarton, St. Helena und dem Vorgebirge der guten Hoffnung (1841—1851): daß überall in der Morgenstunde von 7—8 Uhr die Magnet-Declination eine Jahresperiode darbietet, in welcher das nördliche Solstitium die größte östliche Elongation, das südliche Solstitium die größte westliche Elongation offenbaren, ohne daß in diesen Solstitial-Epochen (turning periods) die Temperatur der Atmosphäre oder der Erdrinde ein Maximum oder Minimum erleiden. Vergl. den, noch nicht erschienenen 2ten Band der Observations made at Toronto p. XVII mit den schon oben angeführten zwei Abhandlungen von Sabine über Einfluß der Sonnennähe (Phil. Transact. for 1850 P. I. p. 216) und der Sonnenflecken (Phil. Tr. for 1852 P. I. p. 121).

Die Chronologische Aufzählung der Fortschritte unserer Kenntniß von dem Erd-Magnetismus in der Hälfte eines Jahrhunderts, in dem ich diesem Gegenstande ununterbrochen das wärmste Interesse gewidmet habe, zeigt ein glückliches

Streben nach einem zwiefachen Zwecke. Der größere Theil der Arbeiten ist der Beobachtung der magnetischen Thätigkeit des Erdkörpers, der Messung nach Raumverhältnissen und Zeitepochen gewidmet gewesen; der kleinere Theil gehört dem Experimente, dem Hervorrufen von Erscheinungen, welche auf Ergründung des Wesens jener Thätigkeit selbst, der inneren Natur der Magnetkraft, zu leiten verheissen. Beide Wege: messende Beobachtung der Aeußerungen des tellurischen Magnetismus (in Richtung und Stärke) und physikalisches Experiment über Magnetkraft im allgemeinen, haben gegenseitig den Fortschritt unseres Naturwissens belebt. Die Beobachtung allein, unabhängig von jeglicher Hypothese über den Causalzusammenhang der Erscheinungen oder über die, bis jetzt unmeßbare, uns unerreichbare Wechselwirkung der Moleculen im Inneren der Substanzen, hat zu wichtigen numerischen Gesetzen geführt. Dem bewundernswürdigen Scharfsinn experimentirender Physiker ist es gelungen Polarisations-Eigenschaften starrer und gasförmiger Körper zu entdecken, von denen man vorher keine Ahnung hatte, und die in eigenem Verkehr mit Temperatur und Luftdruck stehen. So wichtig und unbezweifelt auch jene Entdeckungen sind, so können sie in dem gegenwärtigen Zustand unseres Wissens doch noch nicht als befriedigende Erklärungsgründe jener Gesetze betrachtet werden, welche bereits in der Bewegung der Magnetnadel erkannt worden sind. Das sicherste Mittel, zur Erschöpfung des veränderlich Meßbaren im Raume, wie zu der Erweiterung und Vollendung der, von Gauß so großartig entworfenen, mathematischen Theorie des Erd-Magnetismus zu gelangen, ist das Mittel der gleichzeitig an vielen gut ausgewählten Punkten der Erde fortgesetzten Beobachtung aller drei Elemente der magnetischen

Thätigkeit. Was ich selbst aber ruhmvolles ⁷⁶ von der Verbindung des Experiments und der mathematischen Gedankenverbindung erwarte, habe ich bereits an einem andern Orte ausgesprochen und durch Beispiele erläutert.

Alles, was auf unserem Planeten vorgeht, kann nicht ohne kosmischen Zusammenhang gedacht werden. Das Wort Planet führt uns an sich schon auf Abhängigkeit von einem Centralkörper, auf die Verbindung mit einer Gruppe von Himmelskörpern sehr verschiedener Größe, die wahrscheinlich einen gleichen Ursprung haben. Sehr früh wurde der Einfluß des Sonnenstandes auf die Aeußerung der Magnetkraft der Erde anerkannt: deutlichst bei Entdeckung der stündlichen Abweichung; dunkler, wie Kepler ein Jahrhundert vorher ahndete, daß alle Achsen der Planeten nach Einer Weltgegend magnetisch gerichtet seien. Kepler sagt ausdrücklich: „daß die Sonne ein magnetischer Körper sei; und daß deshalb in der Sonne die Kraft liege, welche die Planeten bewege.“ ⁷⁷ Massen-Anziehung und Gravitation erschienen damals unter dem Symbol magnetischer Attraction. Horrebow ⁷⁸, der Gravitation nicht mit Magnetismus verwechselte, hat wohl zuerst den Lichtproceß „ein perpetuürlich im Sonnen=Dunstkreise durch magnetische Kräfte vorgehendes Nordlicht“ genannt. Unseren Zeiten näher (und dieser Unterschied der Meinungen ist sehr bemerkenswerth) sind die Ansichten über die Art der Einwirkung der Sonne entschieden getheilt aufgetreten.

Man hat sich entweder vorgestellt, daß die Sonne, ohne selbst magnetisch zu sein, auf den Erd=Magnetismus nur temperatur=verändernd wirke (Canton, Ampère, Christie, Floyd, Airy); oder man glaubt, wie Coulomb, die Sonne von einer magnetischen Atmosphäre umhüllt ⁷⁹, welche ihre

Wirkung auf den Magnetismus der Erde durch Vertheilung ausübe. Wenn gleich durch Faraday's schöne Entdeckung von der paramagnetischen Eigenschaft des Sauerstoff-Gases die große Schwierigkeit gehoben wird, sich, nach Canton, die Temperatur der festen Erdrinde und der Meere als unmittelbare Folge des Durchgangs der Sonne durch den Orts-Meridian schnell und beträchtlich erhöht vorstellen zu müssen; so hat doch die vollständige Zusammenstellung und scharfsinnige Discussion alles meßbar Beobachteten durch den Oberst Sabine als Resultat ergeben, daß die bisher beobachteten periodischen Variationen der magnetischen Thätigkeit des Erdkörpers nicht ihre Ursache in den periodischen Temperatur-Veränderungen des uns zugänglichen Luftkreises haben. Weder die Hauptepochen der täglichen und jährlichen Veränderungen der Declination zu verschiedenen Stunden des Tages und der Nacht (und die jährlichen hat Sabine zum ersten Male, nach einer übergroßen Zahl von Beobachtungen, genau darstellen können), noch die Perioden der mittleren Intensität der Erdkraft stimmen ⁸⁰ mit den Perioden der Maxima und Minima der Temperatur der Atmosphäre oder der oberen Erdrinde überein. Die Wendepunkte in den wichtigsten magnetischen Erscheinungen sind die Solstitien und Aequinoctien. Die Epoche, in welcher die Intensität der Erdkraft am größten ist und in beiden Hemisphären die Inclinations-Nadel dem verticalen Stande sich am nächsten zeigt, ist die der größten Sonnennähe ⁸¹, wenn zugleich die Erde die größte Translations-Geschwindigkeit in ihrer Bahn hat. Nun aber sind sich in der Zeit der Sonnennähe (December, Januar und Februar) wie in der Zeit der Sonnenferne (Mai, Juni und Juli) die Temperatur-Verhältnisse der Zonen diesseits und jenseits des Aequators geradezu entgegengesetzt; die Wendepunkte der

ab- und zunehmenden Intensität, Declination und Inclination können also nicht der Sonne als wärmendem Princip zugeschrieben werden.

Jahresmittel aus den Beobachtungen von München und Göttingen haben dem thätigen Director der kön. bairischen Sternwarte, Prof. Lamont, das merkwürdige Gesetz einer Periode von $10\frac{1}{3}$ Jahren in den Veränderungen der Declination offenbart.⁸² In der Periode von 1841 bis 1850 erreichten die Mittel der monatlichen Declinations-Veränderungen sehr regelmäßig ihr Minimum 1843 $\frac{1}{2}$, ihr Maximum 1848 $\frac{1}{2}$. Ohne diese europäischen Resultate zu kennen, hatte die Vergleichung der monatlichen Mittel derselben Jahre 1843—1848, aus Beobachtungen von Orten gezogen, welche fast um die Größe der ganzen Erdoberfläche von einander entfernt liegen (Toronto in Canada und Hobarton auf Van Diemen's Insel), den Oberst Sabine auf die Existenz einer periodisch wirkenden Störungsursach geleitet. Diese ist von ihm als eine rein kosmische in den ebenfalls zehnjährigen periodischen Veränderungen der Sonnen-Atmosphäre gefunden worden.⁸³ Der fleißigste Beobachter der Sonnenflecken unter den jetzt lebenden Astronomen, Schwabe, hat (wie ich schon an einem anderen Orte⁸⁴ entwickelt) in einer langen Reihe von Jahren (1826 bis 1850) eine periodisch wechselnde Frequenz der Sonnenflecken aufgefunden: dergestalt, daß ihr Maximum in die Jahre 1828, 1837 und 1848; ihr Minimum in die Jahre 1833 und 1843 gefallen ist. „Ich habe“, setzt er hinzu, „nicht Gelegenheit gehabt eine fortlaufende Reihe älterer Beobachtungen zu untersuchen; stimme aber gern der Meinung bei, daß diese Periode selbst wieder veränderlich sein könne.“ Etwas einer solchen Veränderlichkeit analoges, Perioden in den Perioden,

bieten uns allerdings auch Lichtproceſſe in anderen ſelbſtleuchtenden Sonnen dar. Ich erinnere an die von Goodricke und Argelander ergründeten, ſo complicirten Intensitäts-Veränderungen von β Lyrae und Mira Ceti.⁸⁵

Wenn, nach Sabine, der Magnetismus des Sonnenkörpers ſich durch die in der Sonnennähe vermehrte Erdkraft offenbart; ſo iſt es um ſo auffallender, daß nach Kreil's gründlichen Unterſuchungen über den magnetiſchen Mond-Einfluß dieſer ſich bisher weder in der Verſchiedenheit der Mondphaſen, noch in der Verſchiedenheit der Entfernung des Mondes von der Erde bemerkbar gemacht hat. Die Nähe des Mondes ſcheint im Vergleich mit der Sonne nicht die Kleinheit der Maſſe zu compenſiren. Das Hauptergebniß der Unterſuchung⁸⁶ über den magnetiſchen Einfluß des Erd-Satelliten, welcher nach Melloni nur eine Spur von Wärme-Erregung zeigt, iſt: daß die magnetiſche Declination auf unſerer Erde im Verlauf eines Mondtages eine regelmäßige Aenderung erleidet, indem dieſelbe zu einem zwiefachen Maximum und zu einem zwiefachen Minimum gelangt. „Wenn der Mond“, ſagt Kreil ſehr richtig, „keine (für die gewöhnlichen Wärmemesser) erkennbare Temperatur-Veränderung auf der Erdoberfläche hervorbringt, ſo kann er auch in der Magnetkraft der Erde keine Aenderung auf dieſem Wege erzeugen; wird nun demohngeachtet eine ſolche bemerkt, ſo muß man daraus ſchließen, daß ſie auf einem anderen Wege als durch Erwärmung hervorgebracht werde.“ Alles, was nicht als das Product einer einzigen Kraft auftritt, kann, wie beim Monde, erſt durch Ausſcheidung vieler fremdartigen Störungs-Elemente als für ſich beſtehend erkannt werden.

Werden nun auch bis jezt die entſchiedenſten und größten

Variationen in den Aeußerungen des tellurischen Magnetismus nicht durch Maxima und Minima des Temperatur=Wechsels befriedigend erklärt; so ist doch wohl nicht zu bezweifeln, daß die große Entdeckung der polarischen Eigenschaft des Sauerstoffs in der gasförmigen Erdumhüllung, bei tieferer und vollständigerer Einsicht in den Proceß magnetischer Thätigkeit, in naher Zukunft zum Verstehen der Genesis dieses Processes ein Element darbieten wird. Es ist bei dem harmonischen Zusammenwirken aller Kräfte undenkbar, daß die eben bezeichnete Eigenschaft des Sauerstoffs und ihre Modification durch Temperatur=Erhöhung keinen Antheil an dem Hervorrufen magnetischer Erscheinungen haben sollte.

Ist es, nach Newton's Ausspruch, sehr wahrscheinlich, daß die Stoffe, welche zu einer Gruppe von Weltkörpern (zu einem und demselben Planetensystem) gehören, größtentheils dieselben sind⁸⁷; so steht durch inductive Schlußart zu vermuthen, daß nicht auf unserem Erdball allein der gravitirenden Materie eine electro=magnetische Thätigkeit verliehen sei. Die entgegengesetzte Annahme würde kosmische Ansichten mit dogmatischer Willkühr einengen. Coulomb's Hypothese über den Einfluß der magnetischen Sonne auf die magnetische Erde widerspricht keiner Analogie des Erforschten.

Wenn wir nun zu der rein objectiven Darstellung der magnetischen Erscheinungen übergehen, wie sie unser Planet in den verschiedenen Theilen seiner Oberfläche und in seinen verschiedenen Stellungen zum Centrakörper darbietet; so müssen wir in den numerischen Resultaten der Messung genau die Veränderungen unterscheiden, welche in kurze oder sehr lange Perioden eingeschlossen sind. Alle sind von einander abhängig, und in dieser Abhängigkeit sich gegenseitig verstärkend oder

theilweise aufhebend und störend: wie in bewegten Flüssigkeiten Wellenkreise, die sich durchschneiden. Zwölf Objecte bieten sich der Betrachtung vorzugsweise dar:

zwei Magnetpole, ungleich von den Rotations-Polen der Erde entfernt, in jeder Hemisphäre einer; es sind Punkte des Erdsphäroids, in denen die magnetische Inclination = 90° ist und in denen also die horizontale Kraft verschwindet;

der magnetische Aequator: die Curve, auf welcher die Inclination der Nadel = 0 ist;

die Linien gleicher Declination und die, auf welchen die Declination = 0 ist (isogonische Linien und Linien ohne Abweichung);

die Linien gleicher Inclination (isoklinische Linien);

die vier Punkte größter Intensität der magnetischen Erdkraft, zwei von ungleicher Stärke in jeder Hemisphäre;

die Linien gleicher Erdkraft (isodynamische Linien);

die Wellenlinie, welche auf jedem Meridian die Erdpunkte schwächster Intensität der Kraft mit einander verbindet und auch bisweilen ein dynamischer Aequator genannt ⁸⁸ worden ist; es fällt diese Wellenlinie weder mit dem geographischen noch mit dem magnetischen Aequator zusammen;

die Begrenzung der Zone meist sehr schwacher Intensität, in der die stündlichen Veränderungen der Magnetnadel, nach Verschiedenheit der Jahreszeiten, abwechselnd vermittelnd ⁸⁹ an den Erscheinungen beider Halbkugeln Theil nehmen.

Ich habe in dieser Aufzählung das Wort Pol allein für die zwei Erdpunkte, in denen die horizontale Kraft verschwindet,

beibehalten, weil oft, wie schon bemerkt worden ist, in neuerer Zeit diese Punkte (die wahren Magnetpole), in denen die Intensitäts=Maxima keinesweges liegen, mit den vier Erdpunkten größter Intensität verwechselt worden sind.⁹⁰ Auch hat Gauß gezeigt, daß es schädlich sei die Chorde, welche die beiden Punkte verbindet, in denen auf der Erdoberfläche die Neigung der Nadel = 90° ist, durch die Benennung: magnetische Achse der Erde auszeichnen zu wollen.⁹¹ Der innige Zusammenhang, welcher zwischen den hier aufgezählten Gegenständen herrscht, macht es glücklicherweise möglich die verwickelten Erscheinungen des Erd=Magnetismus nach drei Aeußerungen der einigen, thätigen Kraft (Intensität, Inclination und Declination) unter drei Gesichtspunkte zu concentriren.

Intensität.

Die Kenntniß des wichtigsten Elements des tellurischen Magnetismus, die unmittelbare Messung der Stärke der totalen Erdkraft, ist spät erst der Kenntniß von den Verhältnissen der Richtung dieser Erdkraft in horizontaler und verticaler Ebene (Declination und Inclination) gefolgt. Die Schwingungen, aus deren Dauer die Intensität geschlossen wird, sind erst am Schluß des 18ten Jahrhunderts ein Gegenstand des Experiments, in der ersten Hälfte des 19ten ein Gegenstand ernster und fortgesetzter Untersuchung geworden. Graham (1723) maß die Schwingungen seiner Inclinations=Nadel in der Absicht, zu versuchen, ob sie⁹² constant wären, und um das Verhältniß der sie dirigirenden Kraft zur Schwere zu finden. Der erste Versuch, die Intensität des Magnetismus an von einander weit entfernten Punkten der Erde durch die Zahl der Oscillationen in gleichen Zeiten zu prüfen, geschah durch Mallet

(1769). Er fand mit sehr unvollkommenen Apparaten die Zahl der Oscillationen zu Petersburg (Br. $59^{\circ} 56'$) und zu Ponoï ($67^{\circ} 4'$) völlig gleich⁹³, woraus die, bis auf Cavendish fortgepflanzte, irrthümliche Meinung entstand, daß die Intensität der Erdkraft unter allen Zonen dieselbe sei. Borda hatte zwar nie, wie er mir oft erzählt, aus theoretischen Gründen diesen Irrthum getheilt, eben so wenig als vor ihm Le Monnier; aber auch Borda hinderte die Unvollkommenheit seiner Neigungs-Nadel (die Friction, welche dieselbe auf den Zapfen erlitt) Unterschiede der Magnetkraft während seiner Expedition nach den canarischen Inseln (1776) zwischen Paris, Toulon, Santa Cruz de Teneriffa und Gorée in Senegambien, in einem Raume von 35 Breitengraden, zu entdecken (Voyage de La Pérouse T. I. p. 162). Mit verbesserten Instrumenten wurden zum ersten Male diese Unterschiede auf der unglücklichen Expedition von La Pérouse in den Jahren 1785 und 1787 von Lamanon aufgefunden und von Macao aus dem Secretär der Pariser Akademie mitgetheilt. Sie blieben, wie ich schon früher (Bd. IV. S. 61) erinnert, unbeachtet und, wie so vieles andere, in den akademischen Archiven vergraben.

Die ersten veröffentlichten Intensitäts-Beobachtungen, ebenfalls auf Borda's Aufforderung angestellt, sind die meiner Reise nach den Tropenländern des Neuen Continents von den Jahren 1798 — 1804. Frühere von meinem Freunde de Rossel (1791 und 1794) in den indischen Meeren eingesammelte Resultate über die magnetische Erdkraft sind erst vier Jahre nach meiner Rückkunft aus Mexico im Druck erschienen. Im Jahre 1829 wurde mir der Vorzug, die Arbeit über Intensität und Inclination von der Südsee aus noch volle 188 Längengrade gegen Osten bis in die chinesische Dzungarei

fortsetzen zu können, und zwar $\frac{2}{3}$ dieser Erdhälfte durch das Innere der Continente. Die Unterschiede der Breite sind 72° (von 60° nördlicher bis 12° südlicher Breite) gewesen.

Wenn man die Richtung der einander umschließenden isodynamischen Linien (Curven gleicher Intensität) sorgfältig verfolgt und von den äußeren, schwächeren, zu den inneren, allmählig stärkeren, übergeht; so werden bei der Betrachtung der tellurischen Kraftvertheilung des Magnetismus für jede Hemisphäre, in sehr ungleichen Abständen von den Rotations- wie von den Magnetpolen der Erde, zwei Punkte (foci) der Maxima der Intensität, ein stärkerer und ein schwächerer, erkannt. Von diesen 4 Erdpunkten liegt in der nördlichen Hemisphäre ⁹⁴ der stärkere (amerikanische) in Br. $+ 52^{\circ} 19'$ und Länge $94^{\circ} 20'$ W., der schwächere (oft der sibirische genannt) in Br. $+ 70^{\circ}$? Länge $117^{\circ} 40'$ D., vielleicht einige Grade minder östlich. Auf der Reise von Parschinsk nach Jakutsk fand Erman (1829) die Curve der größten Intensität (1,742) bei Beresowski Ostrow in Länge $115^{\circ} 31'$ D., Br. $+ 59^{\circ} 44'$ (Erman, Magnet. Beob. S. 172 und 540; Sabine in den Phil. Transact. for 1850 P. I. p. 218). Von beiden Bestimmungen ist die des amerikanischen Focus, besonders der Breite nach sichrere, „der Länge nach wahrscheinlich etwas zu westlich“. Das Oval, welches den stärkeren nördlichen Focus einschließt, liegt demnach im Meridian des Westendes des Lake Superior, zwischen der südlichen Extremität der Hudsonsbai und der des canadischen Sees Winipeg. Man verdankt diese Bestimmung der wichtigen Landexpedition des ehemaligen Directors der magnetischen Station von St. Helena, des Artillerie-Hauptmanns Lefroy, im Jahr 1843. „Das Mittel der Lemniscate, welche den stärkeren und

schwächeren Focus verbindet, scheint nordöstlich von der Berings-Straße, näher dem asiatischen Focus als dem amerikanischen, zu liegen."

Als ich in der peruanischen Andeskette der südlichen Hemisphäre, in Breite — $7^{\circ} 2'$ und Länge $81^{\circ} 8' W.$, den magnetischen Aequator, die Linie, auf der die Neigung = 0 ist, zwischen Micuipampa und Caramarca (1802) durchschnitt, und von diesem merkwürdigen Punkte an die Intensität gegen Norden und Süden hin wachsen sah; so entstand in mir, da es damals und noch lange nachher an allen Vergleichungspunkten fehlte, durch eine irrige Verallgemeinerung des Beobachteten, die Meinung; daß vom magnetischen Aequator an die Magnetkraft der Erde bis nach beiden Magnetpolen ununterbrochen wachse, und daß wahrscheinlich in diesen (da, wo die Neigung = 90° wäre) das Maximum der Erdkraft liege. Wenn man zum ersten Male einem großen Naturgesetz auf die Spur kommt, so bedürfen die früh aufgefaßten Ansichten meist einer späteren Berichtigung. Sabine⁹⁵ hat durch eigene Beobachtungen (1818-bis 1822), die er in sehr verschiedenen Zonen anstellte, wie durch scharfsinnige Zusammenstellung vieler fremder (da die Schwingungs-Versuche von verticalen und horizontalen Nadeln nach und nach allgemeiner wurden) erwiesen: daß Intensität und Neigung sehr verschiedenartig modificirt werden; daß das Minimum der Erdkraft in vielen Punkten fern von dem magnetischen Aequator liege; ja daß in den nördlichsten Theilen von Canada und des arctischen Hudsonlandes, von Br. $52^{\circ} \frac{1}{3}$ bis zum Magnetpole (Br. 70°), unter dem Meridian von ohngefähr 94° bis 95° westl. Länge, die Intensität, statt zu wachsen, abnimmt. In dem von Lesroy aufgefundenen canadischen Focus der größten Intensität in der nördlichen Hemisphäre war 1845

die Neigung der Nadel erst $73^{\circ} 7'$, und in beiden Hemisphären findet man die Maxima der Erdkraft neben vergleichungsweise geringer Neigung.⁹⁶

So vortrefflich und reichhaltig auch die Fülle der Intensitäts-Beobachtungen ist, die wir den Expeditionen von Sir James Ross, von Moore und Clerk in den antarctischen Polar-meeren verdanken, so bleibt doch noch über die Lage des stärkeren und schwächeren Focus in der südlichen Halbkugel viel Zweifel übrig. Der erste der eben genannten Seefahrer hat die isodynamischen Curven vom höchsten Werth der Intensität mehrfach durchschnitten, und nach einer genauen Discussion seiner Beobachtungen setzt Sabine den einen Focus in Br. — 64° und Länge $135^{\circ} 10'$ Ost. Ross selbst, in dem Bericht⁹⁷ seiner großen Reise, vermuthete den Focus in der Nähe der von d'Urville entdeckten Terre d'Adélie, also ungefähr in Br. — 67° , Länge $137^{\circ} 40'$ Ost. Dem anderen Focus meinte er sich zu nahen in — 60° Br. und $127^{\circ} 20'$ westlicher Länge; war aber doch geneigt denselben viel südlicher, unweit des Magnetpoles, also in einen östlicheren Meridian, zu setzen.⁹⁸

Nach Festsetzung der Lage der 4 Maxima der Intensität muß das Verhältniß der Kräfte selbst angegeben werden. Diese Angaben geschehen entweder nach dem mehrfach berührten älteren Herkommen, d. i. in Vergleich mit der Intensität, welche ich in einem Punkte des magnetischen Aequators gefunden, den die peruanische Andeskette in Br. — $7^{\circ} 2'$ und Länge $81^{\circ} 8'$ W. durchschneidet; oder nach den frühesten Vorschlägen von Poisson und Gauß in absoluter Messung.⁹⁹ Nach der relativen Scale, wenn die Intensität auf dem eben bezeichneten Erdpunkte im magnetischen Aequator = 1,000 gesetzt wird, sind, da man das Intensitäts-Verhältniß von Paris im Jahr 1827

(Bd. IV. S. 67) zu dem von London ermittelt hat, die Intensitäten in diesen zwei Städten 1,348 und 1,372. Uebersetzt man diese Zahlen in die absolute Scale, so würden sie ohngefähr 10,20 und 10,38 heißen; und die Intensität, welche für Peru = 1,000 gesetzt worden ist, würde nach Sabine in absoluter Scale = 7,57 sein: also sogar noch größer als die Intensität in St. Helena, die in derselben absoluten Scale = 6,4 ist. Alle diese Zahlen werden noch wegen Verschiedenheit der Jahre, in denen die Vergleichenungen geschahen, neue Veränderungen erleiden. Sie sind in beiden Scalen, der relativen (arbitrary scale) und der, vorzuziehenden, absoluten, nur als provisorisch zu betrachten; aber auch bei dem jetzigen unvollkommeneren Grade ihrer Genauigkeit werfen sie ein helles Licht auf die Vertheilung der Erdkraft: ein Element, über das man noch vor einem halben Jahrhunderte in der tiefsten Unwissenheit war. Sie gewähren, was kosmisch am wichtigsten ist, historische Ausgangspunkte für die Kraftveränderungen, welche künftige Jahrhunderte offenbaren werden, vielleicht durch Abhängigkeit der Erde von der auf sie einwirkenden Magnetkraft der Sonne.

In der nördlichen Hemisphäre ist am befriedigendsten durch Lefroy die Intensität des stärkeren canadischen Focus (unter Br. + 52° 19', Länge 94° 20' W.) bestimmt. Es wird dieselbe in der relativen Scale durch 1,878 ausgedrückt, wenn die Intensität von London 1,372 ist; in der absoluten Scale ¹⁰⁰ durch 14,21. Schon in Neu-York (Br. + 40° 42') hatte Sabine die Magnetkraft nicht viel schwächer (1,803) gefunden. Für den schwächeren sibirischen, nördlichen Focus (Br. ? + 70°, Lg. 117° 40' D.) wird sie von Erman in relativer Scale 1,74; von Hansteen 1,76: d. i. in absoluter Scale zu 13,3 angegeben. Die antarctische Expedition von Sir James Ross hat gelehrt,

daß der Unterschied der beiden Foci in der südlichen Hemisphäre wahrscheinlich schwächer als in der nördlichen ist, aber daß jeder der beiden südlichen Foci die beiden nördlichen an Kraft überwiegt. Die Intensität ist in dem stärkeren südlichen Focus (Br. — 64° , Lg. $135^{\circ} 10'$ D.) in der relativen Scale ¹ wenigstens 2,06; in absoluter Scale 15,60: in dem schwächeren südlichen Focus ² (Br. — 60° , Lg. $127^{\circ} 20'$ W. ?), ebenfalls nach Sir James Ross, in relativer Scale 1,96; in absoluter Scale 14,90. Der größere oder geringere Abstand der beiden Foci derselben Hemisphäre von einander ist als ein wichtiges Element ihrer individuellen Stärke und der ganzen Vertheilung des Magnetismus erkannt worden. „Wenn auch die Foci der südlichen Halbkugel eine auffallend stärkere Intensität (in absolutem Maaß 15,60 und 14,90) darbieten als die Foci der nördlichen Halbkugel (14,21 und 13,30), so wird doch im ganzen die Magnetkraft der einen Halbkugel für nicht größer als die der anderen erachtet.

Ganz anders ist es aber, wenn man das Erdsphäroid in einen östlichen und westlichen Theil nach den Meridianen von 100° und 280° (Greenwicher Länge, von West nach Ost gerechnet) dergestalt schneidet: daß die östliche Hemisphäre (die mehr continentale) Südamerika, den atlantischen Ocean, Europa, Afrika und Asien fast bis zum Baikal; die westliche (die mehr oceanische und insulare) fast ganz Nordamerika, die weite Südsee, Neu-Holland und einen Theil von Ost-Asien einschließt.“ Die bezeichneten Meridiane liegen, der eine ohngefähr 4° westlich von Singapur, der andere 13° westlich vom Cap Horn, im Meridian selbst von Guayaquil. Alle 4 Foci des Maximums der Magnetkraft, ja die zwei Magnetpole gehören der westlichen Hemisphäre an. ³

Adolf Erman's wichtiger Beobachtung der kleinsten Intensität im atlantischen Ocean östlich von der brasilianischen Provinz Espiritu Santo (Br. — 20° , Lg. $37^{\circ} 24'$ W.) ward bereits im Naturgemälde ⁴ gedacht. Er fand in relativer Scale 0,7062 (in absoluter 5,35). Diese Region der schwächsten Intensität ist auch auf der antarctischen Expedition ⁵ von Sir James Ross zweimal durchschnitten worden, zwischen Br. — 19° und — 21° ; eben so von Lieut. Sullivan und Dunlop auf ihrer Fahrt nach den Falklands-Inseln. ⁶ Auf der isodynamischen Karte des ganzen atlantischen Oceans hat Sabine die Curve der kleinsten Intensität, welche Ross den Equator of less intensity nennt, von Küste zu Küste dargestellt. Sie schneidet das westafrikanische Littoral von Benguela bei der portugiesischen Colonie Mossamedes (Br. — 15°), hat in der Mitte des Oceans ihren concaven Scheitel in Lg. $20^{\circ} 20'$ W., und erhebt sich zur brasilianischen Küste bis — 20° Breite. Ob nicht nördlich vom Aequator (Br. + 10° bis 12°), etwa 20 Grade östlich von den Philippinen, eine andere Zone ziemlich schwacher Intensität (0,97 rel. Scale) liegt, werden künftige Untersuchungen in ein klareres Licht setzen.

An dem früher von mir gegebenen Verhältniß der schwächsten Erdkraft zur stärksten, die bisher aufgefunden ist, glaube ich nach den jetzt vorhandenen Materialien wenig ändern zu müssen. Das Verhältniß fällt zwischen $1 : 2\frac{1}{2}$ und fast $1 : 3$, der letzteren Zahl näher; die Verschiedenheit der Angaben ⁷ entsteht daraus, daß man bald die Minima allein, bald Minima und Maxima zugleich etwas willkürlich verändert. Sabine ⁸ hat das große Verdienst, zuerst auf die Wichtigkeit des dynamischen Aequators (Curve der schwächsten Intensität) aufmerksam gemacht zu haben. „Diese Curve verbindet

die Punkte jedes geographischen Meridians, in denen die Erdkraft am geringsten ist. Sie läuft in vielfachen Undulationen um den Erdkreis; zu beiden Seiten derselben nimmt die Erdkraft gegen die höheren Breiten jeglicher Hemisphäre zu. Sie bezeichnet dergestalt die Grenze zwischen den beiden magnetischen Halbkugeln auf eine noch entschiednere Weise als der magnetische Aequator, auf welchem die Richtung der Magnetkraft senkrecht auf der Richtung der Schwerkraft steht. Für die Theorie des Magnetismus ist alles, was sich unmittelbar auf die Kraft bezieht, von noch größerer Wichtigkeit als, was sich auf die Richtung der Nadel, auf ihre horizontale oder senkrechte Stellung, bezieht. Die Krümmungen des dynamischen Aequators sind mannigfach, da sie von Kräften abhängen, welche vier Punkte (Foci) der größten Erdkraft, unsymmetrisch und unter sich wiederum an Stärke verschieden, hervorbringen. Merkwürdig in diesen Inslerionen ist besonders die große Converitität gegen den Südpol im atlantischen Ocean, zwischen den Küsten von Brasilien und dem Vorgebirge der guten Hoffnung."

Nimmt die Intensität der Erdkraft in uns erreichbaren Höhen bemerkbar ab? im Inneren der Erde bemerkbar zu? Das Problem, welches diese Fragen zur Lösung vorlegen, ist für Beobachtungen, die in oder auf der Erde gemacht werden, überaus complicirt: weil, um die Wirkung beträchtlicher Höhen auf Gebirgsreisen mit einander zu vergleichen, wegen der großen Masse der Berge die oberen und unteren Stationen selten einander nahe genug liegen; weil die Natur des Gesteins und die gangartig einbrechenden, nicht sichtbaren Mineralien, ja die nicht genugsam bekannten fründlichen und zufälligen Veränderungen der Intensität bei nicht ganz gleichzeitigen Beobachtungen die Resultate modificiren. Es wird so oft der Höhe (oder

Tiefe) allein zugeschrieben, was beiden keinesweges angehört. Zahlreiche Bergwerke, welche ich in Europa, in Peru, Mexico und Sibirien zu sehr beträchtlichen Tiefen besucht, haben mir nie Localitäten dargeboten, die irgend ein Vertrauen⁹ einflößen konnten. Dazu sollte man bei Angabe der Tiefen die perpendicularen Unterschiede + und —, vom Meerhorizonte an gerechnet, (der eigentlichen mittleren Oberfläche des Erdsphäroids) nicht außer Acht lassen. Die Grubenbaue zu Joachimsthal in Böhmen haben fast 2000 Fuß absoluter Tiefe erreicht, und gelangen doch nur zu einer Gesteinschicht, die drittheilshundert Fuß über dem Meeresspiegel liegt.¹⁰ Ganz andere und günstigere Verhältnisse bieten die Luftfahrten dar. Gay-Lussac hat sich bis zu 21600 Fuß Höhe über Paris erhoben; also ist die größte relative Tiefe, welche man in Europa mit Bohrlöchern erreicht hat, kaum $\frac{1}{11}$ jener Höhe. Meine eigenen Gebirgs-Beobachtungen zwischen den Jahren 1799 und 1806 haben mir die Abnahme der Erdkraft mit der Höhe im ganzen wahrscheinlich gemacht, wenn gleich (aus den oben angeführten Störungs-Ursachen) mehrere Resultate dieser vermutheten Abnahme widersprechen. Ich habe Einzelheiten aus meinen 125 Intensitäts-Messungen in der Andeskette, den schweizer Alpen, Italien und Deutschland ausgewählt und in einer Note¹¹ zusammengestellt. Die Beobachtungen gehen von der Meeressfläche bis zu einer Höhe von 14960 Fuß, bis zur Grenze des ewigen Schnees; aber die größten Höhen haben mir nicht die sichersten Resultate gegeben. Am befriedigendsten sind gewesen der steile Abfall der Silla de Caracas, 8105 Fuß, nach der ganz nahen Küste von La Guayra; das, gleichsam über der Stadt Bogota schwebende Santuario de N^{tra} S^{ra} de Guadalupe, auf einem Absatz gegründet an steiler Felswand

von Kalkstein, mit einem Höhen-Unterschied von fast 2000 Fuß; der Vulkan von Purace, 8200 Fuß hoch über der Plaza mayor der Stadt Popayan. Kupfer im Kaukasus¹², Forbes in vielen Theilen von Europa, Laugier und Mauvais auf dem Canigou, Bravais und Martins auf dem Faulhorn und bei ihrem kühnen Aufenthalte ganz nahe dem Gipfel des Montblanc haben allerdings die mit der Höhe abnehmende Intensität des Magnetismus bemerkt; ja die Abnahme schien nach der allgemeinen Discussion von Bravais sogar schneller in den Pyrenäen als in der Alpenkette.¹³

Quetelet's ganz entgegengesetzte Resultate auf einer Reise von Genf nach dem Col de Balme und dem Großen Bernhard machen, zu einer endlichen und entscheidenden Beantwortung einer so wichtigen Frage, es doppelt wünschenswerth, daß man sich von der Erdoberfläche gänzlich entferne und von dem einzigen sicheren, schon im Jahre 1804 von Gay-Lussac, erst gemeinschaftlich mit Biot (24 August) und dann allein (16 September), angewandten Mittel des Aërostats, in einer Reihe auf einander folgender Versuche, Gebrauch mache. Oscillationen, in Höhen von mehr als 18000 Fuß gemessen, können uns jedoch über die in der freien Atmosphäre fortgepflanzte Erdkraft nur dann mit Sicherheit belehren, wenn vor und nach der Luftfahrt die Temperatur-Correction in den angewandten Nadeln auf das genaueste ermittelt wird. Die Vernachlässigung einer solchen Correction hatte aus den Versuchen Gay-Lussac's das irrige Resultat ziehen lassen, daß die Erdkraft bis 21600 Fuß Höhe dieselbe bliebe:¹⁴ während umgekehrt der Versuch eine Abnahme der Kraft erwies, wegen Verkürzung der oscillirenden Nadel in der oberen kalten Region.¹⁵ Auch ist Faraday's glänzende Entdeckung der paramagnetischen Kraft des Oxygens

bei dem Gegenstande, welcher uns hier beschäftigt, keinesweges außer Acht zu lassen. Der große Physiker macht selbst darauf aufmerksam, daß in den hohen Schichten der Atmosphäre die Abnahme der Intensität gar nicht bloß in der Entfernung von der Urquelle der Kraft (dem festen Erdkörper) zu suchen sei; sondern daß sie eben so gut von dem so überaus verdünnten Zustande der Luft herrühren könne, da die Quantität des Oxygens in einem Cubikfuß atmosphärischer Luft oben und unten verschieden sei. Mir scheint es indeß, daß man zu nicht mehr berechtigt sei als zu der Annahme: daß die mit der Höhe und Luftverdünnung abnehmende paramagnetische Eigenschaft des sauerstoffhaltigen Theils der Atmosphäre für eine mitwirkend modificirende Ursach angesehen werden müsse. Veränderungen der Temperatur und der Dichtigkeit durch aufsteigende Luftströme verändern dann wiederum selbst das Maas dieser Mitwirkung.¹⁶ Solche Störungen nehmen einen variablen und recht eigentlich lokalen Charakter an, wirken im Luftkreise wie die Gebirgsarten auf der Oberfläche der Erde. Mit jedem Fortschritt, dessen wir uns in der Analyse der gasartigen Umhüllung unseres Planeten und ihrer physischen Eigenschaften zu erfreuen haben, lernen wir gleichzeitig neue Gefahren in dem wechselnden Zusammenwirken der Kräfte kennen: Gefahren, die zu größerer Vorsicht in den Schlussfolgen mahnen.

Die Intensität der Erdkraft, an bestimmten Punkten der Oberfläche unsres Planeten gemessen, hat, wie alle Erscheinungen des tellurischen Magnetismus, ihre stündlichen und auch ihre secularen Variationen. Die ersteren wurden auf Barry's dritter Reise von diesem verdienstvollen Seefahrer und vom Lieutenant Foster (1825) in Port Bowen deutlich erkannt. Die Zunahme der Intensität vom Morgen zum Abend ist in

den mittleren Breiten ein Gegenstand der sorgfältigsten Untersuchungen gewesen von Christie¹⁷, Arago, Hansteen, Gauß und Kupffer. Da horizontale Schwingungen trotz der jetzigen großen Vollkommenheit der Neigungs-Nadeln den Schwingungen dieser vorzuziehen sind, so ist die stündliche Variation der totalen Intensität nicht ohne die genaueste Kenntniß von der stündlichen Variation der Neigung zu erhalten. Die Errichtung von magnetischen Stationen in der nördlichen und südlichen Hemisphäre hat den großen Vortheil gewährt die allerzahlreichsten und zugleich auch die aller sichersten Resultate zu liefern. Es genügt hier zwei Erdpunkte¹⁸ auszuwählen, „die, beide außerhalb der Tropen, diesseits und jenseits des Aequators fast in gleicher Breite liegen: Toronto in Canada + 43° 39', Hobarton auf Van Diemen — 42° 53'; bei einem Längen-Unterschiede von ohngefähr 15 Stunden. Die gleichzeitigen stündlichen Beobachtungen des Magnetismus gehören in Einer Station den Wintermonaten an, wenn sie in der anderen in die Sommermonate fallen. Was in der einen am Tage gemessen wird, gehört in der anderen meist der Nacht zu. Die Abweichung ist in Toronto westlich 1° 33', in Hobarton östlich 9° 57'; Inclination und Intensität sind einander ähnlich: erstere in Toronto gegen Norden (75° 15'), in Hobarton gegen Süden (70° 34') geneigt; letztere (die ganze Erdkraft) ist in Toronto in absoluter Scale 13,90; in Hobarton 13,56. Unter diesen zwei so wohl ausgewählten Stationen zeigt¹⁹ nach Sabine's Untersuchung die in Canada für die Intensität vier, die auf Van Diemen nur zwei Wendepunkte. In Toronto hat nämlich die Variation der Intensität ein Haupt-Maximum um 6 Uhr und ein Haupt-Minimum um 14 Uhr; ein schwächeres, secundäres Maximum um 20 Uhr, ein schwächeres, secundäres Minimum um 22 Uhr.

Dagegen befolgt der Gang der Intensität in Hobarton die einfache Progression von einem Maximum zwischen 5 und 6 Uhr zu einem Minimum zwischen 20 und 21 Uhr, wenn gleich die Inclination dort wie in Toronto ebenfalls 4 Wendepunkte hat.²⁰ Durch die Vergleichung der Inclinations-Variationen mit denen der horizontalen Kraft ist ergründet worden, daß in Canada in den Wintermonaten, wenn die Sonne in den südlichen Zeichen steht, die ganze Erdkraft stärker ist als in den Sommermonaten derselben Hemisphäre; eben so ist auf Van Diemen's Land die Intensität (d. h. die ganze Erdkraft) stärker als der mittlere Jahreswerth vom October bis Februar im Sommer der südlichen Hemisphäre, schwächer vom April zum August. Nicht Unterschiede der Temperatur, sondern der geringere Abstand des magnetischen Sonnenkörpers von der Erde bewirken nach Sabine²¹ diese Verstärkung des tellurischen Magnetismus. In Hobarton ist die Intensität im dortigen Sommer in absoluter Scale 13,574; im dortigen Winter 13,543. Die seculare Veränderung der Intensität ist bis jetzt nur auf eine kleine Zahl von Beobachtungen gegründet. In Toronto scheint sie von 1845 bis 1849 einige Abnahme erlitten zu haben. Die Vergleichung meiner Beobachtungen mit denen von Rudberg in den Jahren 1806 und 1832 giebt für Berlin dasselbe Resultat.²²

Inclination.

Die Kenntniß der isoklinischen Curven (Linien gleicher Inclination), wie die der sie bestimmenden, schnelleren oder langsameren, Zunahme der Inclination von dem magnetischen Aequator an, wo die Inclination = 0 ist, bis zu dem nördlichen und südlichen Magnetpole, wo die horizontale Kraft

verschwindet, hat besonders in der neueren Zeit an Wichtigkeit noch dadurch gewonnen, daß das Element der totalen magnetischen Erdkraft aus der mit überwiegender Schärfe zu messenden horizontalen Intensität nicht ohne eine genaue Kunde der Inclination abgeleitet werden kann. Die Kunde von der geographischen Lage des einen und des anderen Magnetpols verdankt man den Beobachtungen und der wissenschaftlichen Thätigkeit eines und desselben kühnen Seefahrers, Sir James Ross: im Norden während der zweiten Expedition²³ seines Onkels Sir John Ross (1829—1833), im Süden während der von ihm selbst befehligten antarctischen Expedition (1839—1843). Der nördliche Magnetpol (Br. $+ 70^{\circ} 5'$, Lg. $99^{\circ} 5' \text{ W.}$) ist fünf Breitengrade entfernter von dem Rotations-Pol der Erde als der südliche (Br. $- 75^{\circ} 5'$, Lg. $151^{\circ} 48' \text{ D.}$); auch hat der südliche Magnetpol 109° mehr westliche Länge vom Meridian von Paris als der nördliche Magnetpol. Letzterer gehört der großen, dem amerikanischen Continent sehr genäherten Insel Boothia Felix, einem Theile des von Cap. Barry früher North Somerset genannten Landes, an. Er liegt wenig ab von der westlichen Küste von Boothia Felix, unfern des Vorgebirges Adelaide, das in King William's Sea und Victoria Street vortritt.²⁴ Den südlichen Magnetpol hat man nicht unmittelbar, wie den nördlichen, erreichen können. Am 17 Febr. 1841 war der Grebus bis Br. $- 76^{\circ} 12'$ und Lg. $161^{\circ} 40'$ Ost gelangt; die Inclination war aber erst $88^{\circ} 40'$: man glaubte sich also noch an 160 englische Seemeilen von dem südlichen Magnetpole entfernt.²⁵ Viele und genaue Declinations-Beobachtungen (die Intersection der magnetischen Meridiane bestimmend) machen es sehr wahrscheinlich, daß der Süd-Magnetpol im Inneren des großen antarctischen Polarlandes South Victoria Land gelegen

ist; westlich von den Prince Albert Mountains, die sich dem Südpol nähern und an den, über 11600 Fuß hohen, brennenden Vulkan Erebus anschließen.

Der Lage und Gestalt-Veränderung des magnetischen Aequators: der Linie, auf welcher die Neigung null ist, wurde schon im Naturgemälde (Kosmos Bd. 1. S. 190 bis 192 und 431) ausführlich gedacht. Die früheste Bestimmung des afrikanischen Knotens (der Durchkreuzung des geographischen und magnetischen Aequators) geschah von Sabine²⁶ in dem Anfang seiner Pendel-Expedition 1822; später (1840) hat derselbe Gelehrte, die Beobachtungen von Duperrey, Allen, Dunlop und Sullivan zusammenstellend, eine Karte des magnetischen Aequators²⁷ von der afrikanischen Westküste von Biafra an (Br. + 4°, Lg. 7° 10' östl.), durch das atlantische Meer und Brasilien (Br. — 16°, zwischen Porto Seguro und Rio Grande) bis zu dem Punkte entworfen, wo ich, der Südsee nahe, auf den Cordilleren die nördliche Neigung habe in eine südliche übergehen sehen. Der afrikanische Knoten, als Durchschnittspunkt beider Aequatoren, lag 1837 in 0° 40' östlicher Länge; 1825 war er gelegen in 4° 35' D. Die seculare Bewegung des Knotens, sich entfernend von der 7000 Fuß hohen basaltischen Insel St. Thomas, war also etwas weniger als ein halber Grad im Jahre gegen Westen: wodurch dann an der afrikanischen Küste die Linie ohne Neigung sich gegen Norden wendete, während sie an der brasilianischen Küste gegen Süden herabsank. Der concave Scheitel der magnetischen Aequatorial-Curve bleibt gegen den Südpol gerichtet, und entfernt sich im atlantischen Ocean im Maximum 16° vom geographischen Aequator. Im Inneren von Südamerika, in der Terra incognita von Matto Grosso, zwischen

den großen Flüssen Kingu, Madera und Ucayale, fehlen alle Inclinations=Beobachtungen, bis zu der Andeskette. Auf dieser, 17 geographische Meilen östlich von der Küste der Südsee, zwischen Montan, Micupampa und Caramarca, habe ich die Lage des gegen NW ansteigenden magnetischen Aequators astronomisch bestimmt²⁸ (Br. — $7^{\circ} 2'$, Lg. $81^{\circ} 8' W.$).

Die vollständigste Arbeit, welche wir über die Lage des magnetischen Aequators besitzen, ist die von meinem vieljährigen Freunde Duperrey für die Jahre 1823 — 1825. Er hat auf seinen Weltumsegelungen sechsmal den Aequator durchschnitten, und fast in einer Länge von 220° denselben nach eigenen²⁹ Beobachtungen darstellen können. Die zwei Knoten liegen nach Duperrey's Karte des magnetischen Aequators: der eine in Lg. $3^{\circ} \frac{1}{2} D.$ (in dem atlantischen Ocean), der andere in Lg. $175^{\circ} D.$ (in der Südsee, zwischen den Meridianen der Viti= und Gilbert=Inseln). Wenn der magnetische Aequator, wahrscheinlich zwischen Punta de la Aguja und Payta, die Westküste des südamerikanischen Continents verlassen hat, so nähert er sich in Westen immer mehr dem geographischen Aequator, so daß er im Meridian der Inselgruppe von Mendanña nur noch um 2° von diesem entfernt³⁰ ist. Auch um 10° westlicher, in dem Meridian, welcher durch den westlichsten Theil der Baumotu=Inseln (Low Archipelago) geht, in Lg. $151^{\circ} \frac{1}{2}$, fand Cap. Wilkes 1840 die Breiten=Entfernung vom geographischen Aequator ebenfalls noch zwei volle Grade.³¹ Die Intersection (der Knoten in der Südsee) liegt nicht um 180° von dem atlantischen Knoten entfernt, nicht in $176^{\circ} \frac{1}{2}$ westlicher Länge; sondern erst in dem Meridian der Viti=Gruppe, ohngefähr in Lg. $175^{\circ} Ost$, d. i. $185^{\circ} West$. Wenn man also von der Westküste Afrika's durch

Südamerika gegen Westen fortschreitet, so findet man in dieser Richtung die Entfernung der Knoten von einander um $8^{\circ} \frac{1}{2}$ zu groß; — ein Beweis, daß die Curve, mit der wir uns hier beschäftigen, kein größter Kreis ist.

Nach den vortrefflichen und vielumfassenden Bestimmungen des Cap. Elliot (1846 — 1849), welche zwischen den Meridianen von Batavia und Ceylon mit denen von Jules de Blosserville (Kosmos Bd. IV. S. 64) merkwürdig übereinstimmen, geht der magnetische Aequator durch die Nordspitze von Borneo, und fast genau von Osten nach Westen in die Nordspitze von Ceylon (Br. $+ 9^{\circ} \frac{3}{4}$). Die Curve vom Minimum der Totalkraft läuft diesem Theile des magnetischen Aequators fast parallel.³² Letzterer tritt in den west-afrikanischen Continent südlich vom Vorgebirge Gardafui ein. Dieser wichtige Punkt des Eintretens ist durch Rochet d'Héricourt auf seiner zweiten abyssinischen Expedition (1842 — 1845) und durch die scharfsinnige Discussion³³ der magnetischen Beobachtungen dieses Reisenden mit besonderer Genauigkeit bestimmt worden. Er liegt südlich von Gaubade, zwischen Angolola und Angobar, der Hauptstadt des Königreichs Schoa, in Br. $+ 10^{\circ} 7'$ und Lg. $38^{\circ} 51'$ O. Der Verlauf des magnetischen Aequators im Inneren von Afrika, von Angobar bis zum Busen von Biafra, ist eben so unerforscht als der im Inneren von Südamerika östlich von der Andeskette und südlich von dem geographischen Aequator. Beide Continental-Räume sind sich von O nach W ohngefähr an Größe gleich, zusammen von 80 Längengraden: so daß fast $\frac{1}{4}$ des Erdkreises aller magnetischen Beobachtung bis jetzt entzogen ist. Meine eigenen Inclinations- und Intensitäts-Beobachtungen im ganzen Inneren von Südamerika (von Cumana bis zum Rio Negro, wie von

(Cartagena de Indias bis Quito) haben nur die tropische Zone nördlich vom geographischen Aequator, und von Quito an bis Lima in der südlichen Hemisphäre nur die dem westlichen Littoral nahe Gegend umfaßt.

Die Translation des afrikanischen Knotens gegen Westen von 1825 bis 1837, die wir schon oben bezeichnet haben, wird bekräftigt an der Ostküste von Afrika durch Vergleichung der Inclinations-Beobachtungen von Panton im Jahr 1776 mit denen von Rochet d'Héricourt. Dieser fand den magnetischen Aequator viel näher der Meerenge von Bab-el-Mandeb, nämlich 1° südlich von der Insel Socotora, in $8^{\circ} 40'$ nördl. Breite. Es war also in der Breite allein eine Veränderung von $1^{\circ} 27'$ für 49 Jahre; dagegen war die Veränderung in der Länge von Arago und Duperrey in derselben Zeit als Bewegung der Knoten von Osten gegen Westen auf 10° angeschlagen worden. Die Säcular-Variation der Knoten des magnetischen Aequators ist an der östlichen Küste von Afrika gegen das indische Meer hin der Richtung nach ganz wie an der westlichen gewesen. Die Quantität der Bewegung aber erheischt noch genauere Resultate.

Die Periodicität der Veränderungen in der magnetischen Inclination, deren Existenz schon früher bemerkt worden war, ist mit Bestimmtheit und in ihrem ganzen Umfange erst seit ohngefähr 12 Jahren, seit Errichtung der britischen magnetischen Stationen in beiden Hemisphären, festgestellt worden. Arago, dem die Lehre vom Magnetismus so viel verdankt, hatte allerdings schon im Herbst 1827 erkannt: „daß die Neigung größer ist Morgens um 9 Uhr als den Abend um 6 Uhr; während die Intensität der Magnetkraft, gemessen durch die Schwingungen einer horizontalen Nadel, ihr

Minimum in der ersten und ihr Maximum in der zweiten Epoche erreicht.“³⁴ In den britischen magnetischen Stationen sind dieser Gegensatz und der periodische Gang der stündlichen Neigungs-Veränderung durch mehrere tausend regelmäßig fortgeführte Beobachtungen und ihre mühevollen Discussion seit 1840 fest begründet worden. Es ist hier der Ort die erhaltenen Thatsachen, Fundamente einer allgemeinen Theorie des Erd-Magnetismus, neben einander zu stellen. Vorher muß aber bemerkt werden, daß, wenn man die räumlich zu erkennenden periodischen Schwankungen der drei Elemente des tellurischen Magnetismus im ganzen betrachtet, man mit Sabine in den Wendestunden, in denen die Maxima oder Minima eintreten, (turning hours) zu unterscheiden hat zwischen zwei größeren und darum wichtigen Extremen und anderen, gleichsam dazwischen eingeschalteten, meistens nicht minder regelmäßigen, kleinen Schwankungen. Die wiederkehrenden Bewegungen der Inclinations- und Declinations-Nadel, wie die Veränderung in der Intensität der Totalkraft bieten daher: Haupt- und secundäre Maxima oder Minima, meist beide Arten zugleich: also eine doppelte Progression, mit 4 Wendestunden (der gewöhnliche Fall); und eine einfache Progression, mit 2 Wendestunden, d. h. mit einem einzigen Maximum und einem einzigen Minimum. Letzteres z. B. ist der Gang der Intensität (total force) in Van Diemen's Land, neben einer doppelten Progression der Inclination: während an einem Orte der nördlichen Hemisphäre, welcher der Lage von Hobarton genau entspricht, zu Toronto in Canada, beide Elemente, Intensität und Inclination, eine doppelte Progression befolgen.³⁵ Auch am Vorgebirge der guten Hoffnung giebt es nur Ein Maximum und Ein Minimum

der Inclination. Die stündlichen periodischen Variationen der magnetischen Neigung sind:

I. Nördliche Hemisphäre:

Greenwich: Mar. 21", Min. 3" (Miry Observ. in 1845 p. 21, in 1846 p. 113, in 1847 p. 247); Incl. im zuletzt genannten Jahre um 21" im Mittel $68^{\circ} 59',3$, um 3" aber $68^{\circ} 58',6$. In der monatlichen Variation fällt das Mar. in April—Juni, das Min. in Oct.—Dec.

Paris: Mar. 21", Min. 6". Die Einfachheit der Progression von Paris und Greenwich wiederholt sich am Vorgebirge der guten Hoffnung.

Petersburg: Mar. 20", Min. 10"; Variation der Incl. wie in Paris, Greenwich und Peking: in kalten Monaten geringer; Mar. fester an die Stunde gebunden als Min.

Toronto (Canada): Haupt=Mar. 22", Haupt=Min. 4" secund. Mar. 10", secund. Min. 18" (Sabine Tor. 1840—1842 Vol. I. p. LXI).

II. Südliche Hemisphäre:

Hobarton (Insel Van Diemen): Haupt=Min. 18", Haupt=Mar. $23^{\circ} 1/2$; secund. Min. 5", secund. Mar. 10" (Sabine Hob. Vol. I. p. LXVII). Die Inclination ist größer im Sommer, wenn die Sonne in den südlichen Zeichen steht: $70^{\circ} 36',74$; kleiner im Winter, wenn die Sonne in den nördlichen Zeichen verweilt: $70^{\circ} 34',66$; sechsjähriges Mittel des ganzen Jahres: $70^{\circ} 36',01$ (Sabine Hob. Vol. II. p. XLIV). Eben so ist zu Hobarton die Intensität der Totalkraft größer von Oct. zu Febr. als von April zu August (p. XLVI).

Vorgebirge der guten Hoffnung: einfache Progression Min. $0^{\circ} 34'$, Mar. $8^{\circ} 34'$; mit überaus kleiner Zwischenschwankung zwischen 19° und 21° (Sabine Cape Obs. 1841—1850 p. LIII).

Die hier angegebenen Erscheinungen der Wechselstunden des Maximums der Inclinationen, in der Zeit des Orts ausgedrückt, stimmen unter sich in der nördlichen Hemisphäre zu Toronto, Paris, Greenwich und Petersburg merkwürdig zwischen

20 und 22 Uhr (Morgens) überein; auch die Minima der Wechselstunden fallen, wenn gleich minder genähert (4, 6 und 10 Uhr), doch alle auf den Nachmittag oder Abend. Um so auffallender ist es, daß in den 5 Jahren sehr genauer Beobachtungen von Greenwich ein Jahr (1845) die Epochen der Mar. und Min. entgegengesetzt eintraten. Das Jahresmittel der Neigung war um 21^u : $68^{\circ} 56',8$ und um 3_u : $68^{\circ} 58',1$.

Wenn man die der geographischen Lage nach dießseits und jenseits des Aequators sich entsprechenden Stationen Toronto und Hobarton vergleicht, so bemerkt man für Hobarton große Verschiedenheit in der Wendestunde des Haupt=Min. der Inclination (4 Uhr Nachmittags und 6 Uhr Morgens), aber keinesweges in der Wendestunde des Haupt=Mar. (22^u und $23^u \frac{1}{2}$). Auch die Stunde (18^u) des Haupt=Min. von Hobarton findet sich wieder in der Stunde des secundären Min. von Toronto. Die Maxima bleiben an beiden Orten an dieselben Stunden (22^u — $23^u \frac{1}{2}$ und 10^u) in Haupt- und secundären Mar. gebunden. Die vier Wendestunden der Inclination finden sich demnach fast genau wieder (4 oder 5, 10, 18 und 22 oder $23^u \frac{1}{2}$) in Toronto wie in Hobarton, nur in anderer Bedeutung. Diese complicirte Wirkung innerer tellurischer Kräfte ist sehr beachtenswerth. Vergleicht man dagegen Hobarton und Toronto in Hinsicht auf die Folge der Wendestunden der Intensitäts- und Inclinations=Veränderungen, so ergibt sich: daß am ersteren Orte, in der südlichen Hemisphäre, das Min. der Total=Intensität dem Haupt=Min. der Inclination nur um 2 Stunden nachfolgt, während die Verspätung im Mar. 6 Stunden beträgt; daß aber in der nördlichen Hemisphäre, zu Toronto, das Min. der Intensität dem Haupt=Mar. der

Inclination um 8 Stunden vorausgeht, während das Mar. der Intensität nur um 2 Stunden von dem Min. der Inclination verschieden ist.³⁶

Die Periodicität der Inclination am Vorgebirge der guten Hoffnung stimmt weder mit Hobarton, das in derselben Hemisphäre liegt, noch mit einem Punkte der nördlichen Hemisphäre überein. Das Minimum der Inclination tritt sogar zu einer Stunde ein, in welcher die Nadel in Hobarton fast das Maximum erreicht.

Zur Bestimmung der secularen Variation der Inclination gehört eine sich gleich bleibende Genauigkeit der Beobachtung in einer langen Zwischenzeit. Bis zu Cook's Weltumseglung ist z. B. nicht mit Gewißheit hinaufzusteigen, da, wenn gleich auf der dritten Reise die Pole immer umgekehrt wurden, zwischen dem großen Seefahrer und Bayley in der Südsee oft Unterschiede von 40 bis 54 Minuten bemerkt werden: was wahrscheinlich der damals so unvollkommenen Construction der Nadel und dem Mangel ihrer freien Bewegung zuzuschreiben ist. Für London geht man ungern über Sabine's Beobachtung vom Aug. 1821 hinaus: die, verglichen mit der vortrefflichen Bestimmung von James Ross, Sabine und For im Mai 1838, eine jährliche Abnahme von 2',73 ergab: während Lloyd mit eben so genauen Instrumenten, aber in kürzerer Zwischenzeit sehr übereinstimmend 2',38 in Dublin gefunden hatte.³⁷ In Paris, wo ebenfalls die jährliche Verminderung der Inclination sich im Abnehmen befindet, ist die Verminderung größer als in London. Die von Coulomb angegebenen, sehr scharfsinnigen Methoden die Neigung zu bestimmen hatten dort freilich den Erfinder zu irrigen Resultaten geführt. Die erste Beobachtung, welche mit einem vollkommenen Instrumente von

Le Noir auf dem Observatorium zu Paris angestellt wurde, ist von 1798. Ich fand damals nach mehrmaliger Wiederholung gemeinschaftlich mit dem Chevalier Borda $69^{\circ} 51',0$; im Jahr 1810 mit Arago $68^{\circ} 50',2$; im Jahr 1826 mit Mathieu $67^{\circ} 56',7$. Im Jahre 1841 fand Arago $67^{\circ} 9',0$; im Jahr 1851 fanden Laugier und Mauvais $66^{\circ} 35'$: immer nach gleicher Methode und mit gleichen Instrumenten. Die ganze Periode, größer als ein halbes Jahrhundert (1798 — 1851), giebt eine mittlere jährliche Verminderung der Inclination zu Paris von $3',69$. Die Zwischen-Epochen sind gewesen:

von 1798 — 1810	zu $5',08$
1810 — 1826	$3',37$
1826 — 1841	$3',13$
1841 — 1851	$3',40$.

Die Abnahme hat sich zwischen 1810 und 1826 auffallend verlangsamte, doch nur allmählig; denn eine Beobachtung von Gay-Lussac, die er 1806 bei seiner Rückreise von Berlin, wohin er mich nach unserer italienischen Reise begleitet hatte, mit vieler Genauigkeit anstellte ($69^{\circ} 12'$), gab noch seit 1798 eine jährliche Verminderung von $4',87$. Je näher der Knoten des magnetischen Aequators in seiner secularen Bewegung von D nach W dem Meridian von Paris kommt, desto mehr scheint sich die Abnahme zu verlangsamen: in einem halben Jahrhundert von $5',08$ bis $3',40$. Ich habe kurz vor meiner sibirischen Expedition (April 1829) in einer der Berliner Akademie vorgelegten Abhandlung³⁵ vergleichend die Punkte zusammengestellt, an denen ich selbst, wie ich glauben darf, immer mit gleicher Sorgfalt, beobachtet habe. Sabine hat volle 25 Jahre nach mir Inclination und Intensität in der Havana gemessen, was für diese Tropengegend schon eine beträchtliche

Zwischenzeit darbietet, und die Variation von zwei wichtigen Elementen bestimmt. In einer ausgezeichneten, mehr umfassenden Arbeit als die meinige hat Hansteen (1831) die jährliche Variation der Neigung in beiden Hemisphären³⁹ untersucht.

Während die Beobachtungen von Sir Eduard Belcher im J. 1838, mit den meinigen vom J. 1803 verglichen (s. oben S. 72), längs der Westküste von Amerika zwischen Lima, Guayaquil und Acapulco beträchtliche Veränderungen der Inclination andeuten (je länger die Zwischenzeit ist, desto größeren Werth haben die Resultate); ist an anderen Punkten der Südsee die seculare Veränderung der Neigung von der auffallendsten Langsamkeit gewesen. In Otaheiti fand 1773 Bayley $29^{\circ} 43'$, Fitzroy 1835 noch $30^{\circ} 14'$, Cap. Belcher 1840 wieder $30^{\circ} 17'$; also war in 67 Jahren die mittlere jährliche Veränderung⁴⁰ kaum $0',51$. Auch im nördlichen Asien hat ein sehr sorgfältiger Beobachter, Herr Sawelieff, (22 Jahre nach meinem Aufenthalte in jenen Gegenden) auf einer Reise, die er von Casan nach den Ufern des caspischen Meeres machte, die Inclination, nördlich und südlich vom Parallel von 50° , sehr ungleich verändert gefunden⁴¹:

	Humboldt 1829		Sawelieff 1851
Casan . . .	$68^{\circ} 26',7$. . .	$68^{\circ} 30',8$
Saratow . .	$64 40,9$. . .	$64 48,7$
Sarepta . .	$62 15,9$. . .	$62 39,6$
Astrachan .	$59 58,3$. . .	$60 27,9$.

Für das Vorgebirge der guten Hoffnung besitzt man jetzt eine lange und, wenn man nicht weiter als von Sir James Ross und du Petit Thouars (1840) bis Vancouver (1791)

aufsteigt, eine sehr befriedigende, fast 50jährige Reihe von Inclinations=Beobachtungen. ⁴²

Die Lösung der Frage, ob die Erhöhung des Bodens als solche einen mit Sicherheit bemerkbaren Einfluß auf magnetische Neigung und Intensität ⁴³ ausübt, ist während meiner Gebirgsreisen in der Andeskette, im Ural und Altai für mich ein Gegenstand sorgfältiger Prüfung gewesen. Ich habe schon in dem Abschnitt von der Intensität bemerkt, wie leider nur so wenige Localitäten über diese Frage einige Gewißheit verbreiten können: weil die Entfernung der zu vergleichenden Punkte von einander gering genug sein muß, um den Verdacht zu entfernen, der gefundene Unterschied der Inclination sei nicht Folge der Boden=Erhebung, sondern Folge der Krümmung in den isodynamischen und isoklinischen Curven, oder einer großen Heterogenität der Gebirgsart. Ich werde mich auf die Angabe von 4 Hauptresultaten beschränken, von denen ich bereits an Ort und Stelle glaubte, daß sie mit mehr Entschiedenheit, als die Intensitäts=Beobachtungen darbieten, den vermindernenden Einfluß der Höhe des Standorts auf die Neigung der Nadel kenntlich machen:

Die Silla de Caracas, welche sich über die Meeresküste von La Guayra 8100 Fuß fast senkrecht erhebt, in großer Nähe südlich von der Küste, nördlich von der Stadt Caracas: Incl. $41^{\circ},90$; La Guayra: Höhe 10 F., Incl. $42^{\circ},20$; Stadt Caracas: Höhe am Ufer des Rio Guayre 2484 F., Incl. $42^{\circ},95$. (Humboldt, Voy. aux Rég. équinox. T. I. p. 612.)

Santa Fé de Bogota: Höhe 8196 F., Incl. $27^{\circ},15$; Capelle de Nuestra Señora de Guadalupe, über der Stadt an einer Felswand hangend: Höhe 10128 F., Incl. $26^{\circ},80$.

Popayan: Höhe 5466 F., Incl. $23^{\circ},25$; Gebirgsdorf Purace am Abhange des Vulkans: Höhe 8136 F., Incl. $21^{\circ},80$; Gipfel des Vulkans von Purace: Höhe 13650 F., Incl. $20^{\circ},30$.

Quito: Höhe 8952 F., Incl. $14^{\circ}85'$; San Antonio de Lulumbamba, wo der geographische Aequator das heiße Thal durchschneidet: Höhe des Thalbodens 7650 F., Incl. $16^{\circ}02'$. — Alle vorgenannte Inclinationen sind in Centesimal-Graden angegeben.

Ich möchte aus meinen Beobachtungen nicht auch das Gottshard-Hospiz (6650 F.): Incl. $66^{\circ}12'$; verglichen mit Airolo (3502 F.): Incl. $66^{\circ}54'$, und Altorf: Incl. $66^{\circ}55'$, anführen; nicht die scheinbar widersprechenden: Lans le Bourg Incl. $66^{\circ}9'$, das Hospiz des Mont Genis (6358 F.) Incl. $66^{\circ}22'$ und Turin (707 F.) Incl. $66^{\circ}3'$; oder Neapel, Portici und den Kraterrand des Vesuv; oder in Böhmen den Gipfel des Großen Milischauer (Phonolith!) Incl. $67^{\circ}53'5''$, Tepsitz Incl. $67^{\circ}19'5''$ und Prag Incl. $66^{\circ}47'6''$: wegen der Größe der relativen Entfernungen und des Einflusses der nahen Gebirgsarten.⁴⁴ Gleichzeitig mit der Reihe vortrefflicher und im größten Detail publicirter Beobachtungen der horizontalen Intensität, welche 1844 Bravais in Begleitung von Martins und Lepileur vergleichend auf 35 Stationen, unter denen die Gipfel des Montblanc (14809 F.), des Großen Bernhards (7848 F.) und des Faulhorns (8175 F.) waren, angestellt hat; machten dieselben Physiker auch auf dem Grand Plateau des Montblanc (12097 F.) und in Chamonix (3201 F.) Inclinations-Versuche. Wenn die Vergleichung dieser Resultate einen vermindern den Einfluß der Erhebung des Bodens auf die magnetische Neigung anzeigte, so gaben Beobachtungen vom Faulhorn und von Brienz (1754 F.) dagegen eine mit der Höhe zunehmende Inclination. Beide Classen der Untersuchung, für horizontale Intensität und Inclination, führten zu keiner befriedigenden Lösung der Probleme. (Bravais, sur l'intensité du Magnétisme terrestre en France, en

Suisse et en Savoie in den Annales de Chimie et de Physique 3^{me} Série T. 18. 1846 p. 225.) In einem Manuscript von Borda über seine Expedition nach den canarischen Inseln im Jahr 1776, welches in Paris im Dépôt de la Marine aufbewahrt wird und dessen Mittheilung ich dem Admiral Rosily verdankte, habe ich den Beweis aufgefunden, daß Borda den ersten Versuch gemacht den Einfluß einer großen Höhe auf die Inclination zu untersuchen. Er hat auf dem Gipfel des Pico von Teneriffa die Inclination um $1^{\circ} 15'$ größer als im Hafen von Santa Cruz gefunden: gewiß eine Folge localer Attractionen der Laven, wie ich sie so oft am Besuch und an amerikanischen Vulkanen beobachtet habe. (Humboldt, Voy. aux Régions équinox. T. I. p. 116, 277 und 288.)

Um zu prüfen, ob wohl, wie die Höhen, so auch die tiefen, inneren Räume des Erdkörpers auf die Inclination wirken, habe ich bei einem Aufenthalte in Freiberg im Juli 1828 mit aller Sorgfalt, deren ich fähig bin, und mit jedesmaliger Umkehrung der Pole einen Versuch in einem Bergwerke angestellt, in welchem nach genauer Prüfung das Gestein, der Gneis, keine Wirkung auf die Magnetnadel äußerte. Die Saigerteuse unter der Oberfläche war 802 Fuß, und der Unterschied zwischen der unterirdischen Inclination und der an einem Punkte, welcher genau „am Tage“ darüber lag, freilich nur $2',06$; aber bei der Umsicht, mit der ich verfuhr, lassen mich die in der Note ⁴⁵ angeführten Resultate jeder einzelnen Nadel doch glauben, daß in der Grube (dem Schurprinz) die Inclination größer ist als auf der Oberfläche des Gebirges. Möchte sich doch Gelegenheit finden, da, wo man die Ueberzeugung erhalten kann, daß das Queergestein örtlich unwirksam

ist, meinen Versuch mit Sorgfalt in Bergwerken zu wiederholen, welche wie die Valenciana bei Guanaruato (Mexico) 1582 F., wie englische Kohlengruben über 1800 F., und der jetzt verschüttete Eselschacht ⁶ bei Kuttenberg in Böhmen 3545 F. senkrechte Tiefe haben!

Nach einem starken Erdbeben in Cumana am 4 November 1799 fand ich die Inclination um 90 Centesimal-Minuten (fast einen vollen Grad) verringert. Die Umstände, unter denen ich dieses Resultat erhielt und die ich an einem anderen Orte ⁴⁷ genau entwickelt habe, bieten keinen befriedigenden Grund zu der Annahme eines Irrthums dar. Kurz nach meiner Landung in Cumana hatte ich die Inclination $43^{\circ},53$ (Centes.) gefunden. Der Zufall, wenige Tage vor dem Erdbeben in einem sonst schätzbaren spanischen Werke, Mendoza's *Tratado de Navegacion* T. II. p. 72, die irrige Meinung ausgesprochen zu finden, daß die stündlichen und monatlichen Veränderungen der Inclination stärker als die der Abweichung wären, hatte mich veranlaßt eine lange Reihe sorgfältiger Beobachtungen im Hasen von Cumana anzustellen. Die Inclination fand sich am 1—2 Nov. in großer Stetigkeit im Mittel $43^{\circ},65$. Das Instrument blieb unberührt und gehörig nivellirt an demselben Orte stehen. Am 7 Nov., also 3 Tage nach den starken Erdstößen, nachdem das Instrument von neuem nivellirt war, gab es $42^{\circ},75$. Die Intensität der Kraft, durch senkrechte Schwingungen gemessen, war nicht verändert. Ich hoffte, daß die Inclination vielleicht allmählig wieder zu ihrem vorigen Stande zurückkehren würde; sie blieb aber dieselbe. Im Sept. 1800, nach einer Fluß- und Landreise am Orinoco und Rio Negro von mehr als 500 geographischen Meilen, gab dasselbe Instrument von Borda, welches mich überall begleitet

hatte, $42^{\circ},80$: also dieselbe Neigung als vor der Reise. Da mechanische Erschütterungen und electriche Schläge in weichem Eisen durch Veränderung des Molecular-Zustandes Pole erregen, so könnte man einen Zusammenhang ahnden zwischen den Einflüssen der Richtung magnetischer Strömungen und der Richtung der Erdstöße; aber, sehr aufmerksam auf eine Erscheinung, an deren objectiver Wirklichkeit ich 1799 keinen Grund hatte zu zweifeln, habe ich dennoch bei der übergroßen Zahl von Erdstößen, die ich später in Südamerika drei Jahre lang empfunden, nie wieder eine plötzliche Veränderung der Inclination wahrgenommen, welche ich diesen Erdstößen hätte zuschreiben können: so verschieden auch die Richtungen waren, nach denen die Wellenbewegung der Erdschichten sich fortpflanzte. Ein sehr genauer und erfahrener Beobachter, Erman, fand nach einem Erdbeben am Bailal-See (8 März 1828) ebenfalls keine Störung in der Abweichung und dem Gange ihrer periodischen Variation.⁴⁸

Declination.

Die geschichtlichen Thatsachen des allerfrühesten Erkennens von Erscheinungen, welche sich auf das dritte Element des tellurischen Magnetismus, auf die Declination, beziehen, sind bereits oben berührt worden. Die Chinesen kannten im 12ten Jahrhundert unserer Zeitrechnung nicht bloß die Abweichung einer, an einem Baumwollenfaden hangenden, horizontalen Magnetnadel vom geographischen Meridian, sie wußten auch die Quantität dieser Abweichung zu bestimmen. Seitdem durch den Verkehr der Chinesen mit den Malayen und Indern, und dieser mit den Arabern und maurischen Piloten der Gebrauch des Seecompasses unter den Gemiesern,

Majorcanern und Catalanen in dem Becken des Mittelmeeres, an der Westküste von Afrika und im hohen Norden gemein geworden war; erschienen schon 1436 auf Seefarten Angaben der Variation für verschiedene Theile der Meere⁴⁹. Die geographische Lage einer Linie ohne Abweichung, auf der die Nadel nach dem wahren Norden, nach dem Rotations-Pole, gerichtet war, bestimmte Columbus am 13 September 1492; ja es entging ihm nicht, daß die Kenntniß der Declination zur Bestimmung der geographischen Länge dienen könne. Ich habe an einem anderen Orte aus dem Schiffsjournal des Admirals erwiesen, wie derselbe auf der zweiten Reise (April 1496), als er seiner Schiffsrechnung ungewiß war, sich durch Declinations-Beobachtungen zu orientiren suchte.⁵⁰ Die gründlichen Veränderungen der Abweichungen wurden bloß als sichere Thatsache von Hellibrand und Vater Tachard zu Louvo in Siam, umständlich und fast befriedigend von Graham 1722 beobachtet. Celsius benutzte sie zuerst zu verabredeten, gemeinschaftlichen Messungen an zwei weit von einander entfernten Punkten.⁵¹

Zu den Erscheinungen selbst übergehend, welche die Abweichung der Magnetnadel darbietet, wollen wir dieselbe betrachten: zuerst in ihren Veränderungen nach Tages- und Nachtstunden, Jahreszeiten und mittleren Jahresständen; dann nach dem Einfluß, welchen die außerordentlichen und doch periodischen Störungen, und die Ortslagen nördlich oder südlich vom magnetischen Aequator auf jene Veränderungen ausüben; endlich nach den linearen Beziehungen, in denen zu einander die Erdpunkte stehen, welche eine gleiche oder gar keine Abweichung zeigen. Diese linearen Beziehungen sind allerdings in unmittelbarer praktischer Anwendung der gewonnenen

Resultate für die Schiffsrechnung und das gesammte Seewesen am wichtigsten; aber alle kosmischen Erscheinungen des Magnetismus, unter denen die außerordentlichen, in so weiter Ferne oft gleichzeitig wirkenden Störungen (die magnetischen Ungewitter) zu den geheimnißvollsten gehören, hängen so innig mit einander zusammen, daß, um allmählig die mathematische Theorie des Erd-Magnetismus zu vervollständigen, keine derselben vernachlässigt werden darf.

Auf der ganzen nördlichen magnetischen Halbkugel in den mittleren Breiten, die Theilung des Erdsphäroids durch den magnetischen Aequator gedacht, steht das Nord-Ende der Magnetnadel, d. h. das Ende, welches gegen den Nordpol hinweist, um $8^{\text{u}}\frac{1}{4}$ Morgens ($20^{\text{u}}\frac{1}{4}$) diesem Pole in der Richtung am nächsten. Die Nadel bewegt sich von $8^{\text{u}}\frac{1}{4}$ Morgens bis $1^{\text{u}}\frac{3}{4}$ Nachmittags von Osten nach Westen, um dort ihren westlichsten Stand zu erreichen. Diese Bewegung nach Westen ist allgemein, sie tritt in derselben Richtung ein an allen Orten der nördlichen Halbkugel, sie mögen westliche Abweichung haben: wie das ganze Europa, Peking, Nertschinsk und Toronto in Canada; oder östliche Abweichung: wie Kasan, Sitka (im russischen Amerika), Washington, Marmato (Neu-Granada) und Bayta an der peruanischen Küste.⁵² Von dem eben bezeichneten westlichsten Stande um $1^{\text{u}}\frac{3}{4}$ bewegt sich die Magnetnadel den Nachmittag und einen Theil der Nacht bis 12 oder 13 Uhr wieder zurück nach Osten, indem sie oft einen kleinen Stillstand gegen 6^u macht. In der Nacht ist wieder eine kleine Bewegung gegen Westen, bis das Minimum, d. h. der östliche Stand von $20^{\text{u}}\frac{1}{4}$, erreicht wird. Diese nächtliche Periode, welche ehemals ganz übersehen wurde (da ein

allmäliger und ununterbrochener Rückgang gegen Osten von $1^{\text{u}}\frac{3}{4}$ bis zur Morgenstunde von $20^{\text{u}}\frac{1}{4}$ behauptet wurde), hat mich schon zu Rom bei einer Arbeit mit Gay=Lussac über die stündlichen Veränderungen der Abweichung mittelst des Brony'schen magnetischen Fernrohrs lebhaft beschäftigt. Da die Nadel überhaupt unruhiger ist, so lange die Sonne unter dem Horizont steht, so ist die kleine nächtliche Bewegung gegen Westen seltener und minder deutlich hervortretend. Wenn sie deutlich erscheint, so habe ich sie von keiner unruhigen Schwankung der Nadel begleitet gesehen. Gänzlich verschieden von dem, was ich Ungewitter genannt, geht in der kleinen westlichen Periode die Nadel ruhig von Theilstrich zu Theilstrich: ganz wie in der so sichereren Tags-Periode von $20^{\text{u}}\frac{1}{4}$ bis $1^{\text{u}}\frac{3}{4}$. Recht bemerkenswerth ist, daß, wenn die Nadel ihre continuirliche westliche Bewegung in eine östliche oder umgekehrt verwandelt, sie nicht eine Zeit lang unverändert stehen bleibt, sondern (vorzüglich bei Tage um $20^{\text{u}}\frac{1}{4}$ und $1^{\text{u}}\frac{3}{4}$) sich gleichsam plötzlich umwendet. Gewöhnlich findet die kleine Bewegung gegen Westen erst zwischen Mitternacht und dem frühen Morgen statt. Dagegen ist sie auch in Berlin und in den Freiburger unterirdischen Beobachtungen, wie in Greenwich, Makerstown in Schottland, Washington und Toronto schon nach 10 oder 11 Uhr Abends bemerkt worden.

Die vier Bewegungen der Nadel, die ich 1805 erkannt habe⁵³, sind in der schönen Sammlung der Beobachtungen von Greenwich aus den Jahren 1845, 1846 und 1847 als Resultate vieler tausend stündlicher Beobachtungen in folgenden 4 Wendepunkten⁵⁴ dargestellt: erstes Minimum 20^{u} , erstes Maximum 2^{u} ; zweites Minimum 12^{u} oder 14^{u} , zweites Maximum 14^{u} oder 16^{u} . Ich muß mich begnügen hier nur

die Mittelzustände anzugeben, und auf den Umstand aufmerksam zu machen, daß das morgendliche Haupt=Minimum (20^u) in unserer nördlichen Zone gar nicht durch den früheren oder späteren Aufgang der Sonne verändert wird. Ich habe in 2 Solstitien und 3 Aequinoctien, in denen ich gemeinschaftlich mit Oltmanns, jedesmal 5 bis 6 Tage und eben so viele Nächte die stündliche Variation verfolgte, den östlichsten Wendepunkt im Sommer und in Wintermonaten unverrückt zwischen $19^u \frac{3}{4}$ und $20^u \frac{1}{4}$ gefunden, und nur sehr unbedeutend durch den früheren Sonnen=Aufgang verfrüht.

In den hohen nördlichen Breiten nahe dem Polarkreise, und zwischen diesem und dem Rotations=Pol ist die Regelmäßigkeit der stündlichen Declination noch wenig erkannt worden, ob es gleich nicht an einer Zahl sehr genauer Beobachtungen mangelt. Die locale Einwirkung der Gebirgsarten, und die Frequenz in der Nähe oder in der Ferne störender Polarlichter machen Herrn Lottin in der französischen wissenschaftlichen Expedition der Lilloise (1836) fast schüchtern, aus seiner eigenen großen und mühevollen Arbeit, wie aus der älteren (1786) des verdienstvollen Löwenörn bestimmte Resultate über die Wendestunden zu ziehen. Im ganzen war zu Reikjavik (Island, Br. $64^0 8'$), wie zu Godthaab an der grönländischen Küste, nach Beobachtungen des Missionars Wenge, das Minimum der westlichen Abweichung fast wie in mittleren Breiten um 21^u oder 22^u ; aber das Maximum schien erst auf 9 bis 10 Uhr Abends zu fallen.⁵⁶ Nördlicher, in Hammerfest (Dinmarken, Br. $70^0 40'$) fand Sabine den Gang der Nadet ziemlich regelmäßig⁵⁷ wie im südlichen Norwegen und Deutschland: westliches Minimum 21^u , westliches Maximum $1^u \frac{1}{2}$; desto verschiedener fand er ihn auf Spizbergen

(Br. $79^{\circ} 50'$), wo die eben genannten Wendestunden 18^u und $7^u \frac{1}{2}$ waren. Für die arctische Polar=Inselwelt, in Port Bowen an der östlichen Küste von Prince Regent's Inlet (Br. $73^{\circ} 14'$), haben wir aus der dritten Reise von Cap. Parry (1825) eine schöne Reihe fünfmonatlicher zusammenhängender Beobachtungen von Lieut. Foster und James Ross: aber wenn auch die Nadel innerhalb 24 Stunden zweimal durch den Meridian ging, den man für den mittleren magnetischen des Orts hielt, und in vollen zwei Monaten, April und Mai, gar kein Nordlicht sichtbar war; so schwankten doch die Zeiten der Haupt=Elongationen um 4 bis 6 Stunden: ja vom Januar bis Mai waren im Mittel die Maxima und Minima der westlichen Abweichung nur um eine Stunde verschieden! Die Quantität der Declination stieg an einzelnen Tagen von $10^{\circ} \frac{1}{2}$ bis 6 und 7 Grad, während sie unter den Wendekreisen kaum so viele Minuten erreicht.⁵⁸ Wie jenseits des Polarkreises, so ist auch dem Aequator genähert schon in Hindostan, z. B. in Bombay (Br. $18^{\circ} 56'$), eine große Complication in den stündlichen Perioden der magnetischen Abweichung. Es zerfallen dieselben dort in zwei Hauptclassen, welche, vom April bis October und vom October bis December, sehr verschieden sind; ja wieder jede in zwei Subperioden zerfallen, die noch sehr der Bestimmtheit ermangeln.⁵⁹

Von der Richtung der Magnetnadel in der südlichen Halbkugel konnte den Europäern durch eigene Erfahrung erst seit der zweiten Hälfte des 15ten Jahrhunderts, durch die kühnen Seefahrten von Diego Cam mit Martin Behaim, von Bartholomäus Diaz und Vasco de Gama, eine schwache Kunde zukommen: aber die Wichtigkeit, welche die Chinesen, die schon seit dem dritten Jahrhundert unserer Zeitrechnung, wie

die Einwohner von Korea und der japanischen Inseln, auch zur See durch den Compaß geleitet wurden, nach den Berichten ihrer frühesten Schriftsteller auf den Südpol legen; war wohl hauptsächlich auf den Umstand gegründet, daß ihre Schifffahrt sich gegen Süden und Südwesten richtete. Auf diesen südlichen Fahrten war ihnen die Bemerkung nicht entgangen, daß die Spitze der Magnetnadel, nach deren Weisung sie steuerten, nicht genau nach dem Südpol gerichtet war. Wir kennen sogar der Quantität⁶⁰ nach eine ihrer Bestimmungen der Variation gegen Südost aus dem 12ten Jahrhundert. Die Anwendung und weitere Verbreitung solcher nautischen Hülfsmittel hat die sehr alte Verbindung von China⁶¹ und Indien mit Java, und in noch größerem Maaßstabe die Schifffahrt und Ansiedlung malayischer Stämme auf Madagascar begünstigt.

Wenn es auch, nach der jetzigen sehr nördlichen Lage des magnetischen Aequators zu urtheilen, wahrscheinlich ist, daß die Stadt Louvo in Siam, als der Missionar Guy Tachard daselbst 1682 die stündlichen Veränderungen der Abweichung zuerst bemerkte, dem Ausgang der nördlichen magnetischen Halbkugel sehr genähert war; so muß man doch erkennen, daß genaue stündliche Declinations=Beobachtungen in der südlichen magnetischen Halbkugel erst ein volles Jahrhundert später angestellt wurden. John Macdonald verfolgte den Gang der Nadel in den Jahren 1794 und 1795 im Fort Marlborough auf der südwestlichen Küste von Sumatra wie auf St. Helena.⁶² Die Physiker wurden durch die damals erhaltenen Resultate auf die große Abnahme der Quantität täglicher Variations=Veränderung in den niederen Breiten aufmerksam gemacht. Die Elongation betrug kaum 3 bis 4

Minuten. Eine mehr umfassende und tiefere Kenntniß des Phänomens wurde durch die wissenschaftlichen Expeditionen von Freycinet und Duperrey erlangt; aber erst die Errichtung magnetischer Stationen an 3 wichtigen Punkten der südlichen magnetischen Hemisphäre: zu Hobarton auf Van Diemen's Land, zu St. Helena und am Vorgebirge der guten Hoffnung (wo nun schon 10 Jahre lang von Stunde zu Stunde Beobachtungen über die Veränderung der 3 Elemente des tellurischen Magnetismus nach gleichmäßiger Methode angestellt werden), hat allgemeine erschöpfende Data geliefert. In den mittleren Breiten der südlichen magnetischen Halbkugel hat die Nadel einen ganz entgegengesetzten Gang als in der nördlichen: denn da in jener die Spitze der Nadel, welche gegen Süden gerichtet ist, vom Morgen bis Mittag aus Ost nach West geht; so macht dadurch die nach Norden weisende Spitze eine Bewegung von West nach Ost.

Sabine, dem wir die scharfsinnige Discussion aller dieser Variationen verdanken, hat fünfjährige stündliche Beobachtungen von Hobarton (Br. $42^{\circ} 53'$ Süd, Abw. $9^{\circ} 57'$ Ost) und Toronto (Br. $43^{\circ} 39'$ Nord, Abw. $1^{\circ} 33'$ West) so zusammengestellt, daß man die Perioden von October bis Februar und von April bis August unterscheiden kann, da die fehlenden Zwischen-Monate März und September gleichsam Uebergangs-Phänomene darbieten. In Hobarton zeigt das gegen Norden gefehrte Ende der Nadel zwei östliche und zwei westliche Maxima der Elongationen⁶³, so daß sie in dem Jahres-Abschnitt von October bis Februar von 20^u oder 21^u bis 2^u gegen Ost geht, dann von 2^u bis 11^u ein wenig nach West; von 11^u bis 15^u wieder nach Ost, von 15^u bis 20^u zurück nach West. In der Jahres-Abtheilung vom April bis

August sind die östlichen Wendestunden bis zu 3^u und 16^u verspätet, die westlichen Wendestunden zu 22^u und 11^u verfrüht. In der nördlichen magnetischen Halbkugel ist die Bewegung der Nadel von 20^u bis 1^u gegen Westen größer im dortigen Sommer als im Winter; in der südlichen magnetischen Halbkugel, wo zwischen den genannten Wendestunden die Richtung der Bewegung eine entgegengesetzte ist, wird die Quantität der Elongation größer gefunden, wenn die Sonne in den südlichen, als wenn sie in den nördlichen Zeichen steht.

Die Frage, die ich vor sieben Jahren in dem Naturgemälde⁶¹ berührt habe: ob es eine Region der Erde, vielleicht zwischen dem geographischen und magnetischen Aequator, gebe, in welcher (ehe der Uebergang des Nord-Endes der Nadel in denselben Stunden zu einer entgegengesetzten Richtung der Abweichung eintritt) gar keine stündliche Abweichung statt findet? scheint nach neueren Erfahrungen, besonders nach Sabine's scharfsinnigen Discussionen der Beobachtungen in Singapore (Br. $1^o 17' N.$), auf St. Helena (Br. $15^o 56' S.$) und am Vorgebirge der guten Hoffnung (Br. $33^o 56' S.$), verneint werden zu müssen. Es ist bisher noch kein Punkt aufgefunden worden, in welchem die Nadel ohne stündliche Bewegung wäre; und durch die Gründung der magnetischen Stationen ist die wichtige und sehr unerwartete Thatsache erkannt worden, daß es in der südlichen magnetischen Halbkugel Orte giebt, in denen die stündlichen Schwankungen der Declinations-Nadel an den Erscheinungen (dem Typus) beider Halbkugeln abwechselnd Theil nehmen. Die Insel St. Helena liegt der Linie der schwächsten Intensität der Erdkraft sehr nahe: in einer Weltgegend, wo diese Linie sich weit von dem geographischen Aequator und von der Linie ohne Inclination

entfernt. Auf St. Helena ist der Gang des Endes der Nadel, das gegen den Nordpol weist, ganz entgegengesetzt in den Monaten vom Mai bis September von dem Gange, den dasselbe Ende in den analogen Stunden von October bis Februar befolgt. Nach fünfjährigen stündlichen Beobachtungen ist in dem erstgenannten Theile des Jahres, im Winter der südlichen Halbkugel, während die Sonne in den nördlichen Zeichen steht, das Nordende der Nadel um 19^u am weitesten östlich; sie bewegt sich von dieser Stunde an, wie in den mittleren Breiten von Europa und Nordamerika, gegen Westen (bis 22^u), und erhält sich fast in dieser Richtung bis 2^u . Dagegen findet in anderen Theilen des Jahres, vom October bis Februar, in dem dortigen Sommer, wenn die Sonne in den südlichen Zeichen weilt und der Erde am nächsten ist, um 20^u (8^u Morgens) eine größte westliche Elongation der Nadel statt, und bis zur Mittagstunde eine Bewegung von Westen gegen Osten: ganz nach dem Typus von Hobarton (Br. $42^o 53' E.$) und anderer Gegenden der mittleren südlichen Halbkugel. Zur Zeit der Aequinoctien oder bald nachher, im März und April wie im September und October, bezeichnet der Gang der Nadel schwankend, an einzelnen Tagen, Uebergangs-Perioden von Einem Typus zum anderen, von dem der nördlichen zu dem der südlichen Halbkugel.⁶⁵

Singapore liegt ein wenig nördlich von dem geographischen Aequator, zwischen diesem und dem magnetischen Aequator, der nach Elliot fast mit der Curve der schwächsten Intensität zusammenfällt. Nach den Beobachtungen, welche von 2 zu 2 Stunden in den Jahren 1841 und 1842 zu Singapore angestellt worden sind, findet Sabine die für St. Helena bezeichneten entgegengesetzten Typen im Gange der

Nadel von Mai bis August und von November bis Februar wieder eben so am Vorgebirge der guten Hoffnung: das doch 34° vom geographischen, und gewiß noch weit mehr von dem magnetischen Aequator entfernt ist, eine Inclination von -53° hat und die Sonne nie im Zenith sieht.⁶⁶ Wir besitzen schon veröffentlicht sechsjährige stündliche Beobachtungen vom Cap, nach denen, fast ganz wie auf St. Helena, vom Mai bis September die Nadel von ihrem äußersten östlichen Stande ($19^{\text{u}}\frac{1}{2}$) westlich geht bis $23^{\text{u}}\frac{1}{2}$, vom October bis März aber gegen Osten von $20^{\text{u}}\frac{1}{2}$ bis $1^{\text{u}}\frac{1}{2}$ und 2^{u} . Bei der Entdeckung dieser so wohl constatirten, aber noch genetisch in so tiefes Dunkel gehüllten Erscheinung hat sich die Wichtigkeit der Jahre lang ununterbrochen von Stunde zu Stunde fortgesetzten Beobachtungen vorzüglich bewährt. Störungen, die (wie wir gleich entwickeln werden) anhaltend bald nach Ost, bald nach West die Nadel ablenken, würden isolirte Beobachtungen der Reisenden unsicher machen.

Durch erweiterte Schifffahrt und Anwendung des Compasses bei geodätischen Aufnahmen ist sehr früh zu gewissen Zeiten eine außerordentliche Störung der Richtung, oft verbunden mit einem Schwanken, Beben und Zittern der angewandten Magnetnadel, bemerkt worden. Man gewöhnte sich diese Erscheinung einem gewissen Zustande der Nadel selbst zuzuschreiben; man nannte sie in der französischen Seesprache sehr charakteristisch ein Vernarrt-Sein der Nadel, l'assollement de l'aiguille, und schrieb vor, eine aiguille assolée von neuem und stärker zu magnetisiren. Halley ist allerdings der Erste gewesen, der das Polarlicht für eine magnetische Erscheinung erklärte⁶⁷, da er von der kön. Societät zu London aufgefordert wurde das, in ganz England gesehene, große

Meteor vom 6 März 1716 zu erklären. Er sagt, „das Meteor sei dem analog, welches Gassendi zuerst 1621 mit dem Namen *Aurora borealis* belegt hätte“. Ob er gleich auf seinen Seefahrten zur Bestimmung der Abweichungs-Linie bis zum 52ten Grade südlicher Breite vorgedrungen war, so lernt man doch aus seinem eigenen Geständniß, daß er bis 1716 nie ein Nord- oder Süd-Polarlicht gesehen: da doch die letzteren, wie ich bestimmt weiß, bis in die Mitte der peruanischen Tropenzone sichtbar werden. Halley scheint also aus eigener Erfahrung nichts von der Beunruhigung der Nadel, den außerordentlichen Störungen und Schwankungen derselben bei gesehenen oder ungesehenen Nord- und Südlichtern beobachtet zu haben. Olav Hiorter und Gelsius zu Upsala sind die Ersten, die, im Jahr 1741, noch vor Halley's Tode, den, von ihm nur vermutheten Zusammenhang zwischen einem gesehenen Nordlichte und dem gestörten normalen Gange der Nadel durch eine lange Reihe messender Bestimmungen bekräftigten. Dieses verdienstliche Unternehmen veranlaßte sie die ersten verabredeten gleichzeitigen Beobachtungen mit Graham in London anzustellen; und die außerordentlichen Störungen der Abweichung bei Erscheinung des Nordlichts wurden durch Wargentin, Canton und Wilke specieller erforscht.

Beobachtungen, die ich Gelegenheit hatte in Gemeinschaft mit Gay-Lussac (1805) in Rom auf dem Monte Pincio zu machen, besonders aber eine lange, durch jene Beobachtungen veranlaßte Arbeit in den Aequinoctien und Solstitien der Jahre 1806 und 1807 in einem großen einsamen Garten zu Berlin (mittelft des magnetischen Ferrohrs von Brongniart und eines fernem, durch Lampenlicht wohl zu erleuchtenden

Tafel-Signals) in Gemeinschaft mit *Oltmanns*; lebten mich bald, daß dieser, zu gewissen Epochen mächtig und nicht bloß local wirkende Theil tellurischer Thätigkeit, den man unter dem allgemeinen Namen außerordentlicher Störungen begreift, seiner Complication wegen, eine anhaltende Beachtung verdiene. Die Vorrichtung des Signals und des Fadenkreuzes in dem an einem, bald seidenen, bald metallenen Faden hangenden Fernrohr, welches ein weiter Glaskasten umschloß, erlaubte das Ablesen von 8 Secunden im Bogen. Da bei Nacht zu dieser Beobachtungs-Methode das Zimmer, in welchem sich das, von einem Magnetstabe geleitete Fernrohr befand, finster bleiben konnte; so fiel der Verdacht der Luftströmung weg, welchen bei den, übrigens vortrefflichen, mit Microscopen versehenen Declinatorien die Erleuchtung der Scale veranlassen kann. In der schon damals von mir ausgesprochenen Meinung: „daß eine fortlaufende, ununterbrochene, stündliche und halb-stündliche Beobachtung (*observatio perpetua*) von mehreren Tagen und Nächten den vereinzeltten Beobachtungen vieler Monate vorzuziehen sei“; beobachteten wir in den *Aequinoctial-* und *Solstitial-*Epochen, deren große Wichtigkeit alle neueren Arbeiten bewährt haben, 5, 7 bis 11 Tage und eben so viele Nächte⁶⁸ hindurch. Wir erkannten bald, daß, um den eigentlichen physischen Charakter dieser anomalen Störungen zu studiren, es nicht genüge das Maaß (die Quantität) der veränderten Abweichung zu bestimmen, sondern daß jeder Beobachtung auch numerisch der Grad der Unruhe der Nadel, durch die gemessene Elongation der Schwingungen, beigefügt werden müsse. Bei dem gewöhnlichen stündlichen Gang der Nadel fanden wir diese so ruhig, daß unter 1500 Resultaten, aus 6000 Beobachtungen (Mitte Mai 1806 bis Ende Juni

1807) gezogen, die Oscillation meist nur von einem halben Theilstrich zum anderen ging, also nur 1' 12" betrug; in einzelnen Fällen, und oft bei sehr stürmischem Regenwetter, schien die Nadel entweder ganz fest stehend oder sie schwante nur um 0,2 oder 0,3 Theile, d. i. 24" oder 28". Wenn aber das magnetische Ungewitter, dessen stärkster und späterer Ausbruch das Polarlicht ist, eintrat, so waren die Schwankungen bald nur 14, bald 38 Minuten im Bogen: jede in $1\frac{1}{2}$ bis 3 Zeitsecunden vollbracht. Dstmals war wegen der Größe und Ungleichheit der Oscillationen, welche die Theilstriche des Signals nach Einer Seite oder nach beiden weit überschritten, gar keine Beobachtung möglich.⁶⁹ Dies war z. B. der Fall in der Nacht vom 24 Sept. 1806 in langer, ununterbrochener Dauer, erst von 14^u 40' bis 15^u 32' und dann von 15^u 57' bis 17^u 4'.

Gewöhnlich war bei heftigen magnetischen Ungewittern (unusual or larger Magnetic disturbances, Magnetic Storms) das Mittel der Schwingungs-Bogen nach Einer Seite hin (gegen **D** oder **W**) im Fortschreiten, wenn auch mit ungleichmäßiger Geschwindigkeit: aber in seltenen Fällen wurden auch außerordentliche Schwankungen bemerkt, ohne daß die Abweichung unregelmäßig zu- oder abnahm, ohne daß das Mittel der Schwankungen sich von dem Theilstriche entfernte, welcher zu dem normalen Gange der Nadel in gegebener Stunde gehörte. Wir sahen nach langer relativer Ruhe plötzlich Bewegungen von sehr ungleicher Stärke eintreten (Bogen beschreibend von 6 — 15 Minuten, alternirend oder regellos unter einander gemischt), und dann plötzlich wieder die Nadel sich beruhigen. Bei Nacht war ein solches Gemisch von totaler Ruhe und heftiger Schwankung, ohne Fortschreiten nach einer

Seite, besonders auffallend.⁷⁰ Eine eigene Modification der Bewegung, die ich noch glaube erwähnen zu müssen, ist eine sehr selten eintretende verticale: eine Art Klippen, eine Veränderung der Inclination des Nord=Endes der Nadel 15 bis 20 Zeitminuten lang, bei sehr mäßigen horizontalen Schwankungen oder völliger Abwesenheit derselben. Bei der so fleißigen Aufzeichnung aller Nebenverhältnisse in den englischen Stations=Registern finde ich dieses bloß verticale Zitterns (constant vertical motion, the needle oscillating vertically) nur 3mal auf Van Diemen's Insel angegeben.⁷¹

Die Epoche des Eintretens der größeren magnetischen Ungewitter hat mir im Mittel in Berlin die dritte Stunde nach Mitternacht geschienen, aufhörend auch im Mittel um fünf Uhr des Morgens. Kleine Gewitter beobachteten wir bei Tage in den Nachmittagsstunden zwischen 5 und 7 Uhr oft an denselben September=Tagen, wo nach Mitternacht so starke storms folgten, daß wegen der Größe und Schnelligkeit der Oscillationen jedes Ablesen und jede Schätzung des Mittels der Elongation unmöglich waren. Ich wurde gleich anfangs so überzeugt von den gruppenweise mehrere Nächte hinter einander eintretenden magnetischen Ungewittern, daß ich die Eigenthümlichkeiten dieser außerordentlichen Störungen der Berliner Akademie ankündigte, und Freunde, meist nicht vergebens, einlud, zu vorbestimmten Stunden mich zu besuchen und sich der Erscheinung zu erfreuen.⁷² Auch Kupffer während seiner Reise im Caucasus 1829, und später Kreil bei seinen so schätzbaren Prager Beobachtungen haben das Wieder=Eintreten der magnetischen Ungewitter zu denselben Stunden bekräftigt.⁷³

Was ich im Jahr 1806 in meinen Aequinoctial= und Solstitial=Beobachtungen nur im allgemeinen über die außer=

ordentlichen Störungen der Abweichung erkannte, ist seit der Errichtung der magnetischen Stationen in den großbritannischen Besitzungen (1838 — 1840) durch Anhäufung eines reichen Materials und durch die talentvolle Bearbeitung des Oberst Sabine eine der wichtigsten Errungenschaften in der Lehre vom tellurischen Magnetismus geworden. In den Resultaten beider Hemisphären hat dieser scharfsinnige Gelehrte die Störungen nach Tages- und Nachtstunden, nach Jahreszeiten, nach Deviationen, gegen Osten oder Westen gerichtet, gesondert. In Toronto und Hobarton waren die Störungen zweifach häufiger und stärker bei Nacht als bei Tage⁷⁴; eben so in den ältesten Beobachtungen zu Berlin: ganz im Gegensatz von 2600 bis 3000 Störungen am Cap der guten Hoffnung, und besonders auf der Insel St. Helena, nach der gründlichen Untersuchung des Capitäns Younghusband. In Toronto traten im Mittel die Hauptstörungen in der Epoche von Mitternacht bis 5 Uhr Morgens ein; bisweilen nur wurden sie früher, zwischen 10 Uhr Abends und Mitternacht, beobachtet: also in Toronto wie in Hobarton prädominirend bei Nacht. Nach einer sehr mühevollen und scharfsinnigen Prüfung, welche Sabine mit 3940 Torontoer und 3470 Hobartowner Störungen aus dem sechsjährigen Cyclus von 1843 bis 1848 angestellt (die gestörten Abweichungen machten den neunten und zehnten Theil der ganzen Masse aus), hat er die Folgerung⁷⁵ ziehen können: „daß die Störungen zu einer eigenen Art periodisch wiederkehrender Variationen gehören, welche erkennbaren Gesetzen folgen, von der Stellung der Sonne in der Ekliptik und der täglichen Rotation der Erde um ihre Achse abhängen, ja ferner nicht mehr unregelmäßige Bewegungen genannt werden sollten; man unterscheide darin, neben einem eigen-

thümlichen localen Typus, allgemeine, den ganzen Erdkörper afficirende Proceffe.“ In denselben Jahren, in denen die Störungen häufiger in Toronto waren, wurden sie es auch und fast im gleichen Maasse auf der südlichen Halbfugel in Hobarton. Im ganzen traten sie am ersteren Orte im Sommer (von April bis September) in doppelter Menge als in den Wintermonaten (von October bis März) ein. Die größte Zahl der Störungen gehörte dem Monat September an, ganz wie um die Zeit des Herbst-Aequinoctiums in meinen Berliner Beobachtungen⁷⁶ von 1806. Sie sind seltener in den Wintermonaten jeden Orts, seltener vom November bis Februar in Toronto und vom Mai bis August in Hobarton. Auch auf St. Helena und am Cap der guten Hoffnung sind nach Younghusband die Durchgänge der Sonne durch den Aequator durch Häufigkeit der Störungen in hohem Grade bemerkbar.

Das Wichtigste, auch erst von Sabine Aufgefundene, in dieser Erscheinung ist die Regelmäßigkeit, mit der in beiden Halbfugeln die Störungen eine vermehrte östliche oder westliche Abweichung verursachen. In Toronto, wo die Declination schwach gegen Westen ist ($1^{\circ} 33'$), war, der Zahl nach, das Fortschreiten gegen Osten im Sommer (Juni — September) dem Fortschreiten gegen Westen im Winter (December — April) überwiegend, und zwar im Verhältniß von 411:290. Eben so ist es auf Van Diemen's Insel nach localer Jahreszeit; auch in den dortigen Wintermonaten (Mai — August) sind die magnetischen Ungewitter auffallend seltener.⁷⁷ Die Zergliederung von 6 Jahren der Beobachtung in 2 entgegengesetzten Stationen, von Toronto und Hobarton, hatte Sabine zu dem merkwürdigen Ergebnisse geführt: daß von 1843 bis 1848 in beiden Hemisphären nicht bloß die

Zahl der Störungen, sondern auch (wenn man, um das jährliche Mittel der täglichen Abweichung in seinem normalen Werth zu erlangen, 3469 storms nicht mit in Rechnung bringt) das Maasß der totalen Abweichung von diesem Mittel in den genannten 5 Jahren allmählig von 7',65 bis 10',58 im Zunehmen gewesen ist; ja daß diese Zunahme gleichzeitig, wie in der amplitudo der Declination, so in der Inclination und totalen Erdkraft bemerkbar war. Dieses Ergebniß gewann eine erhöhte Wichtigkeit, als er eine Befräftigung und Verallgemeinerung desselben in Lamont's ausführlicher Arbeit (vom Sept. 1851) „über eine zehnjährige Periode, welche sich in der täglichen Bewegung der Magnetnadel darstellt“, erkannte. Nach Beobachtungen von Göttingen, München und Kremsmünster⁷⁸ hatte die Mittelgröße der täglichen Declination ihr Minimum erreicht von 1843 zu 1844, ihr Maximum von 1848 zu 1849. Nachdem die Declination so fünf Jahre zugenommen, nimmt sie eben so viele Jahre wiederum ab: wie eine Reihe genauer stündlicher Beobachtungen erweist, die bis zu einem Maximum von 1786½ hinaufführen.⁷⁹ Um eine allgemeine Ursach einer solchen Periodicität in allen 3 Elementen des tellurischen Magnetismus aufzufinden, wird man geneigt, zu einem kosmischen Zusammenhange seine Zuflucht zu nehmen. Ein solcher ist nach Sabine's⁸⁰ Vermuthung in den Veränderungen zu finden, welche in der Photosphäre der Sonne, d. h. in den leuchtenden gasförmigen Umhüllungen des dunklen Sonnenkörpers, vorgehen. Nach Schwabe's langjährigen Untersuchungen kommt nämlich die Periode der größten und kleinsten Frequenz der Sonnenflecken ganz mit der überein, welche man in den magnetischen Variationen entdeckt hat. Auf diese Uebereinstimmung hat Sabine zuerst in seiner der königl.

Societät zu London im März 1852 vorgelegten Abhandlung aufmerksam gemacht. „Es ist wohl keinem Zweifel unterworfen“, sagt Schwabe in einem Aufsatze, mit dem er den astronomischen Theil meines Kosmos bereichert hat, „daß wenigstens vom Jahr 1826 bis 1850 in der Erscheinung der Sonnenflecken eine Periode von ohngefähr 10 Jahren dermaßen stattgefunden hat: daß ihr Maximum in die Jahre 1828, 1837 und 1848; ihr Minimum in die Jahre 1833 und 1843 gefallen ist.“⁸¹ Den mächtigen Einfluß des Sonnenkörpers als Masse auf den Erd-Magnetismus bekräftigt auch Sabine durch die scharfsinnige Bemerkung: daß der Zeitpunkt, in welchem in beiden Hemisphären die Intensität der Magnetkraft am stärksten ist und die Richtung der Nadel sich am meisten der verticalen nähert, in die Monate October bis Februar fällt: gerade wenn die Erde der Sonne am nächsten ist und sie sich in ihrer Bahn am schnellsten fortbewegt.⁸²

Von der Gleichzeitigkeit vieler magnetischer Ungewitter, wie sich dieselben auf viele tausend Meilen fortgepflanzt, ja fast um den ganzen Erdball gehen (so am 25 Sept. 1841 von Canada und von Böhmen bis zum Vorgebirge der guten Hoffnung, Van Diemen's Land und Macao), habe ich schon in dem Naturgemälde⁸³ gehandelt; auch Beispiele von den Fällen angegeben, wo die Perturbationen mehr local waren: sich von Sicilien nach Upsala, aber nicht von Upsala weiter nördlich nach Alten und Lapland verbreiteten. Bei den gleichzeitigen Declinations-Beobachtungen, die wir, Arago und ich, 1829 in Berlin, Paris, Freiberg, St. Petersburg, Kasan und Nikolajew mit denselben Gambey'schen Instrumenten angestellt, hatten sich einzelne starke Perturbationen von Berlin nicht bis Paris, ja nicht einmal bis in eine Freiburger

Grube, wo Reich seine unterirdischen Magnet-Beobachtungen machte, fortgepflanzt. Große Abweichungen und Schwankungen der Nadel bei Nordlichtern in Toronto riefen wohl in Kerguelen-Insel, aber nicht in Hobarton magnetische Ungewitter hervor. Bei dem Charakter der Alldurchdringlichkeit, welchen die Magnetkraft wie die Gravitationskraft aller Materie zeigt, ist es allerdings schwer sich einen klaren Begriff von den Hindernissen der Fortpflanzung im Inneren des Erdförpers zu machen: von Hindernissen, denen analog, welche sich den Schallwellen oder den Erschütterungswellen des Erdbebens, in denen gewisse einander nahe gelegene Orte nie zusammen beben⁶⁴, entgegensetzen. Sollten gewisse magnetische kreuzende Linien durch ihre Dazwischenkunft der Fortpflanzung entgegenwirken?

Wir haben die regelmäßigen und die scheinbar unregelmäßigen Bewegungen, welche horizontal aufgehängene Nadeln darbieten, geschildert. Hat man in Erforschung des normalen, in sich wiederkehrenden Ganges der Nadel, durch Mittelzahlen aus den Extremen der stündlichen Veränderungen, die Richtung des magnetischen Meridians ergründen können, in der von Einem Solstitium zu dem anderen die Nadel zu beiden Seiten gleich geschwankt hat; so führt die Vergleichung der Winkel, welche auf verschiedenen Parallelkreisen die magnetischen Meridiane mit dem geographischen Meridian machen, zuerst zur Kenntniß von Variations-Linien auffallend heterogenen Werthes (Andrea Bianco 1436 und der Cosmograph Kaiser Karls V, Alonso de Santa Cruz, versuchten es schon diese auf Karten zu tragen); später zu der glücklichen Verallgemeinerung isogonischer Curven, Linien gleicher Abweichung, welche der dankbare Sinn englischer Seefahrer

lange durch den historischen Namen Halleyan lines bezeichnet hat. Unter den mannigfach gekrümmten, gruppenweise bisweilen fast parallelen, selten ganz in sich selbst recurrenden und dann eisförmig geschlossene Systeme bildenden, isogonischen Curven verdienen in physikalischer Hinsicht die größte Aufmerksamkeit diejenigen, auf welchen die Abweichung null wird, und zu deren beiden Seiten Abweichungen entgegengesetzter Benennung, mit der Entfernung ungleich zunehmend, gefunden werden.⁸⁵ Ich habe an einem anderen Orte gezeigt, wie des Columbus erste Entdeckung einer Linie ohne Abweichung im atlantischen Ocean am 13 September 1492 dem Studium des tellurischen Magnetismus die Anregung gegeben hat, welches drittehalb Jahrhunderte hindurch freilich nur auf Verbesserung der Schiffsrechnung gerichtet war.

So sehr auch in der neuesten Zeit durch die höhere wissenschaftliche Bildung der Seefahrer, durch die Vervollkommnung der Instrumente und der Methoden die Kenntniß einzelner Theile der Linien ohne Variation im nördlichen Asien, im indischen Archipelagus und im atlantischen Ocean erweitert worden ist; so darf doch wohl in dieser Sphäre unseres Wissens, da, wo das Bedürfniß einer kosmischen Uebersicht gefühlt wird, über Langsamkeit des Fortschritts und über Mangel von erlangter Allgemeinheit geklagt werden. Es ist mir nicht unbewußt, daß eine Unzahl von Beobachtungen bei zufälliger Durchschneidung der Linien ohne Abweichung in Schiffsjournalen aufgezeichnet worden sind; aber es fehlt an der Vergleichung und Zusammenstellung des Materials: das für diesen Gegenstand, wie für die dormalige Lage des magnetischen Aequators erst an Wichtigkeit gewinnen würde, wenn in den verschiedenen Meeren einzelne Schiffe allein damit

beauftragt wären, in ihrem Course jenen Linien ununterbrochen zu folgen. Ohne Gleichzeitigkeit der gewonnenen Beobachtung hat der tellurische Magnetismus für uns keine Geschichte. Ich wiederhole⁸⁶ eine Klage, die ich frei schon mehrfach geäußert.

Nach dem, was wir bis jetzt im allgemeinen von der Lage der Linien ohne Abweichung wissen, giebt es statt der vier meridianartigen, an die man von Pol zu Pol am Ende des 16ten Jahrhunderts⁸⁷ glaubte, wahrscheinlich drei sehr verschiedenartig gestaltete Systeme: wenn man mit dem Namen System solche Gruppen von Abweichungslinien bezeichnet, deren Null-Linie mit keiner andern Null-Linie in directer Verbindung steht, nicht für die Fortsetzung einer andern (nach unserer jetzigen Kenntniß) gelten kann. Von diesen drei Systemen, die wir bald einzeln beschreiben werden, ist das mittlere, atlantische, auf eine einfache, von *ES* nach *NR* gerichtete, zwischen dem 65ten Grad südlicher bis zu dem 67ten Grad nördlicher Breite erkannte, Linie ohne Abweichung beschränkt. Das zweite, wenn man aus beiden die Durchschnittspunkte der Null-Linie mit dem geographischen Aequator allein ins Auge faßt, volle 150 Grade östlicher gelegene System, ganz Asien und Australien füllend, ist das breiteste und complicirteste von allen. Es ist wundersam auf- und absteigend, mit einem gegen Süden und einem gegen Norden gerichteten Scheitel; ja an seinem nordöstlichen Ende dermaßen gekrümmt, daß die Null-Linie elliptisch in sich recurrirende, von außen nach innen in der Abweichung schnell zunehmende Linien umgiebt. Der westlichste und der östlichste Theil dieser asiatischen Curve ohne Abweichung sind gleich der atlantischen Null-Linie von Süden

nach Norden, und in dem Raume vom caspischen Becken bis Lapland sogar von *ES* nach *NNW* gerichtet. Das dritte System, das der Südsee, am wenigsten erforscht, ist das kleinste von allen; und bildet, fast gänzlich im Süden vom geographischen Aequator gelegen, ein geschlossenes Oval von concentrischen Linien, deren Abweichung, entgegengesetzt dem, was wir bei dem nordöstlichen Theile des asiatischen Systems bemerkt, von außen nach innen abnimmt. Wir kennen, wenn wir unser Urtheil auf die Magnet-Declination an den Küsten gründen, in dem afrikanischen Continent ⁸⁸ nur Linien, die eine westliche Abweichung von 6° bis 29° offenbaren; denn die atlantische Linie ohne Abweichung hat (nach Purchas) schon im Jahre 1605 die Südspitze von Afrika (das Vorgebirge der guten Hoffnung) verlassen, um sich weiter von Osten nach Westen zu begeben. Die Möglichkeit, daß in Central-Afrika eine eiförmige Gruppe concentrischer Abweichungslinien, bis 0° abnehmend, sich irgendwo finden könne, der der Südsee ähnlich, ist aus Gründen eben so wenig zu bevorzugen als zu läugnen.

Der atlantische Theil der amerikanischen Curve ohne Abweichung ist durch eine vortreffliche Arbeit des Oberst Sabine in beiden Hemisphären für das Jahr 1840, mit Benutzung von 1480 Beobachtungen und Beachtung der secularen Veränderung, genau bestimmt worden. Sie läuft (unter 70° südl. Breite ohngefähr in 21° westl. Länge aufgefunden ⁸⁹) gegen *NNW*, gelangt bis 3° östlich von Cook's Sandwich-Lande und bis $9^{\circ} \frac{1}{2}$ östlich von Süd-Georgien, nähert sich der brasilianischen Küste, in die sie eintritt bei Cap Frio, 2° östlich von Rio Janeiro; durchstreicht den südlichen Neuen Continent nur bis Br. — $0^{\circ} 36'$, wo sie denselben etwas östlich vom Gran Para bei dem Cap Tigioca am Neben-Ausfluß des Amazonen-

stroms (Rio do Para) wieder verläßt: um erst den geographischen Aequator in westl. Lg. $50^{\circ} 6'$ zu schneiden, dann, bis zu 5° nördlicher Breite in 22 geogr. Meilen Entfernung der Küste von Guyana, später dem Bogen der Kleinen Antillen bis zum Parallel von 18° folgend, in Br. $34^{\circ} 50'$, Lg. $76^{\circ} 30'$ nahe bei Cape Lookout (südöstlich von Cap Hattaras) das Littoral von Nord-Carolina zu berühren. Im Inneren von Nordamerika setzt die Curve ihre nordwestliche Richtung bis Br. $41^{\circ} \frac{1}{2}$, Lg. 80° gegen Pittsburg, Meadville und den See Erie fort. Es ist zu vermuthen, daß sie seit 1840 schon nahe um einen halben Grad weiter gegen Westen vorgezückt ist.

Die australo-asiatische Curve ohne Abweichung kann, wenn man mit Erman den Theil derselben, welcher sich plötzlich von Kasan nach Archangel und dem russischen Laplande hinaufzieht, für identisch mit dem Theile des molukfischen und japanischen Meeres hält, kaum in der südlichen Halbkugel bis zum 62ten Grade verfolgt werden. Dieser Anfang liegt westlicher von Van Diemen's Land, als man ihn bisher vermuthet hatte; und die 3 Punkte, in denen Sir James Ross⁹⁰ auf seiner antarctischen Entdeckungsreise 1840 und 1841 die Curve ohne Abweichung durchschnitten hat, befinden sich alle in den Parallelen von 62° , $54^{\circ} \frac{1}{2}$ und 46° , zwischen 131° und $133^{\circ} 20'$ östlicher Länge: also meist süd-nördlich, meridianartig, gerichtet. In ihrem weiteren Laufe durchstreicht die Curve das westliche Australien von der südlichen Küste von Ruys-land an (etwa 10 Längengrade in Westen von Adelaide) bis zu der nördlichen Küste nahe bei Van Sittart River und Mount Cockburn, um von da in das Meer des indischen Archipelagus zu treten: in eine Weltgegend, in der genauer

als irgendwo anders von Capitän Elliot in den Jahren 1846 bis 1848 zugleich Inclination, Declination, Total-Intensität, wie Maximum und Minimum der horizontalen Intensität erforscht worden sind. Hier geht die Linie südlich von Flores und durch das Innere der kleinen Sandalwood-Insel⁹¹ von 118° bis 91° westlicher Länge in eine genau ost-westliche Richtung über, wie dies Barlow sehr wahr schon 16 Jahre früher verzeichnet hatte. Von dem zuletzt angegebenen Meridiane an steigt sie, nach der Lage zu urtheilen, in welcher Elliot der Curve von 1° östlicher Abweichung bis Madras gefolgt ist, in 9°½ südlicher Breite gegen NW auf. Ob sie, den Aequator ohngefähr im Meridian von Ceylon schneidend, in den Continent von Asien zwischen Cambay Gulf und Suzurate, oder westlicher im Meerbusen von Mascate eintritt⁹², und so identisch ist⁹³ mit der Curve ohne Abweichung, die aus dem Becken des caspischen Meeres gegen Süden fortzulaufen scheint; ob sie vielmehr (wie Erman will) schon vorher, östlich gekrümmt, zwischen Borneo und Malacca aufsteigend, in⁹⁴ das japanische Meer gelangt und durch den ochotskischen Meerbusen in Ost-Asien eindringt: darüber kann hier keine sichere Auskunft gegeben werden. Es ist lebhaft zu bedauern, daß, bei der großen Frequenz der Navigation nach Indien, Australien, den Philippinen und der Nordost-Küste von Asien, eine Anzahl von Materialien in Schiffsjournalen verborgen und unbenutzt geblieben sind, ohne, zu allgemeinen Ansichten führend, Süd-Asien mit dem mehr durchforschten Nord-Asien zu verbinden, und Fragen zu lösen, die schon 1840 angeregt worden. Um daher nicht das Gewisse mit dem Ungewissen zu vermengen, beschränke ich mich auf den sibirischen Theil des asiatischen Continents, so weit wir

ihn gegen Süden bis zum Parallel von 45° durch Erman, Hansteen, Due, Kupffer, Fuß und meine eigenen Beobachtungen kennen. In keinem anderen Theil der Erde hat man auf der Feste Magnetlinien in solcher Ausdehnung verfolgen können; und die Wichtigkeit, welche in dieser Hinsicht das europäische und asiatische Rußland darbietet, war schon vor Leibniz⁹⁵ scharfsinnig geahndet worden.

Um von Westen gegen Osten, von Europa aus, der gewöhnlichen Richtung sibirischer Expeditionen zu folgen, beginnen wir mit dem nördlichen Theile des caspischen Meeres: und finden in der kleinen Insel Birutschikassa, in Astrachan, am Elton=See, in der Kirghisen=Steppe, und in Uralst am Jait, zwischen Br. $45^{\circ} 43'$ und $51^{\circ} 12'$, Lg. $44^{\circ} 15'$ und $49^{\circ} 2'$ die Abweichung von $0^{\circ} 10'$ Ost zu $0^{\circ} 37'$ West schwanken.⁹⁶ Weiter nördlich neigt sich diese Curve ohne Abweichung etwas mehr gegen Nordwest, durchgehend in der Nähe von Nishnei=Nowgorod⁹⁷ (im Jahr 1828 zwischen Dsablifowo und Doskino, im Parallel von 56° und Lg. $40^{\circ} 40'$). Sie verlängert sich gegen das russische Lapland zwischen Archangel und Kola, genauer nach Hansteen (1830) zwischen Umba und Ponoï.⁹⁸ Erst wenn man fast $\frac{2}{3}$ der größten Breite des nördlichen Asiens gegen Osten durchwandert ist, unter dem Parallel von 50° bis 60° (einen Raum, in dem jetzt ganz östliche Abweichung herrscht), gelangt man an die Linie ohne Abweichung, welche bei dem nordöstlichen Theile des Baikal=Sees westlich von Wiluisk nach einem Punkt aufsteigt, der im Meridian von Jakutsk ($127^{\circ} \frac{1}{2}$) die Breite von 68° erreicht: um sich dort, die äußere Hülle der mehrerwähnten östlichen Gruppe eiförmiger concentrischer Variations=Linien bildend, gegen Dchoitf (Lg. $140^{\circ} 50'$) herabzusinken, den Bogen der kurilischen Inseln zu

durchschneiden und südlich in das japanische Meer zu dringen. Die Curven von 5° bis 15° östlicher Abweichung, welche den Raum zwischen der west- und ost-asiatischen Linie ohne Abweichung füllen, haben alle einen concaven Scheitel gegen Norden gekehrt. Das Maximum ihrer Krümmung fällt nach Erman in Lg. $77^{\circ} 40'$, fast in einen Meridian zwischen Omis und Tomsk: also nicht sehr verschieden von dem Meridian der Südspitze der hindostanischen Halbinsel. Die geschlossene eiförmige Gruppe erstreckt sich in ihrer Längsaxe 28 Breitengrade bis gen Korea.

Eine ähnliche Gestaltung, aber in noch größeren Dimensionen, zeigt sich in der Südsee. Die geschlossenen Curven bilden dort ein Oval zwischen 20° nördlicher und 42° südlicher Breite. Die Hauptaxe liegt in Lg. $132^{\circ} 20'$. Was diese seltsame Gruppe, welche dem großen Theil nach der südlichen Hemisphäre und bloß dem Meere angehört, von der continentalen Ost-Asiens vorzüglich unterscheidet, ist, wie schon oben bemerkt, die relative Folge im Werth der Variations-Curven. In der ersteren nimmt die (östliche) Abweichung ab, in der zweiten nimmt die (westliche) Abweichung zu, je tiefer man in das Innere des Ovals eindringt. Man kennt aber dieses Innere der geschlossenen Gruppe in der südlichen Halbkugel nur von 8° bis 5° Abweichung. Sollte darin ein Ring südlicher Abweichung, und noch mehr nach innen jenseits der geschlossenen Null-Linie wieder westliche Abweichung gefunden werden?

Die Curven ohne Abweichung, wie alle magnetische Linien, haben ihre Geschichte. Es steigt dieselbe leider noch nicht zwei Jahrhunderte aufwärts. Einzelne Angaben finden sich allerdings früher bis in das 14te und 15te Jahrhundert. Hansteen hat

auch hier wieder das große Verdienst gehabt zu sammeln und scharfsinnig zu vergleichen. Es scheint, als bewege sich der nördliche Magnetpol von West nach Ost, der südliche von Ost nach West: aber genaue Beobachtungen lehren, daß die verschiedenen Theile der isogonischen Curven sehr ungleichmäßig fortschreiten und da, wo sie parallel waren, den Parallelismus verlieren; daß die Gebiete der Declination Einer Benennung in nahen Erdtheilen sich nach sehr verschiedenen Richtungen erweitern und verengen. Die Linien ohne Abweichung in West-Asien und im atlantischen Ocean schreiten von Osten nach Westen vor: die erstere derselben durchschnitt gegen 1716 Tobolsk; 1761, zu Chappe's Zeit, Sefatherinenburg, später Kasan; 1729 war sie zwischen Sfablikowo und Doskino (unfern Nishnei-Nowgorod): also in 113 Jahren war sie $24^{\frac{3}{4}}$ in Westen fortgerückt. Ist die Azoren-Linie, die Christoph Columbus am 13 September 1492 bestimmte, dieselbe, welche nach den Beobachtungen von Davis und Keeling 1607 durch das Vorgebirge der guten Hoffnung gegangen ist⁹⁹; dieselbe, die wir jetzt als west-atlantische von der Mündung des Amazonenflusses nach dem Litoral von Nord-Carolina gerichtet sehen: so fragt man, was aus der Linie ohne Abweichung geworden sei, welche 1600 durch Königsberg, 1620 (?) durch Kopenhagen, 1657 bis 1662 durch London, und doch erst 1666 nach Picard durch das östlicher gelegene Paris, so wie etwas vor 1668 durch Lissabon¹⁰⁰ ging? Auffallend sind diejenigen Punkte der Erde, in welchen lange Perioden hindurch kein seculares Fortschreiten bemerkt worden ist. Sir John Herschel hat schon auf einen solchen langen Stillstand in Jamaica¹ aufmerksam gemacht, wie Euler² und Barlow³ auf einen ähnlichen im südlichen Australien.

Polarlicht.

Wir haben die drei Elemente des tellurischen Magnetismus, d. i. die drei Hauptarten seiner Manifestation: Intensität, Inclination und Declination, in ihren von den geographischen Ortsverhältnissen abhängigen, nach Tages- und Jahreszeiten veränderlichen Bewegungen ausführlich behandelt. Die außerordentlichen Störungen, welche zuerst an der Declination beobachtet wurden, sind, wie Halley geahndet, wie Dufay und Hiorter erkannt haben, theils Vorboten, theils Begleiter des magnetischen Polarlichts. Ueber die Eigenthümlichkeiten dieses, oft durch Farbenpracht so ausgezeichneten Lichtprocesses der Erde habe ich mit ziemlicher Vollständigkeit in dem Naturgemälde gehandelt, und neuere Beobachtungen sind im allgemeinen den dort geäußerten Ansichten günstig gewesen. „Das Nordlicht ist nicht sowohl als eine äußere Ursach der Störung in dem Gleichgewicht der Vertheilung des Erd=Magnetismus geschildert worden; sondern vielmehr als eine bis zum leuchtenden Phänomen gesteigerte tellurische Thätigkeit, deren eine Seite die unruhige Schwingung der Nadel und deren andere das polare Leuchten des Himmelsgewölbes ist.“ Das Polarlicht erscheint nach dieser Ansicht als eine Art stiller Entladung, als das Ende eines magnetischen Ungewitters; in dem electricen erneuert sich ebenfalls durch eine Licht=Entwicklung, durch Blitze, von krachendem Donner begleitet, das gestörte Gleichgewicht der Electricität. Die wiederholte ⁴ Aufstellung einer bestimmten Hypothese gewährt in einer so verwickelten und geheimnißvollen Erscheinung wenigstens den Vortheil, daß die Bestrebungen dieselbe zu widerlegen zu einer anhaltenderen und sorgfältigeren Beobachtung der einzelnen Vorgänge anreizen.

Bei der rein objectiven Beschreibung dieser Vorgänge verweilend, und hauptsächlich die schöne und einzige Reihe ununterbrochener achtmonatlicher Forschungen benutzend, die wir dem Aufenthalte ausgezeichneten Physiker⁵ im äußersten Norden von Scandinavien (1838 — 1839) verdanken: richten wir zuerst unsere Aufmerksamkeit auf die allmählig am Horizont aufsteigende dunkle Nebelwand, das sogenannte schwarze Segment des Nordlichts.⁶ Die Schwärze ist, wie Argelander bemerkt, nicht eine Folge des Contrastes; denn sie ist bisweilen früher sichtbar, als der hellleuchtende Bogen sie zu begrenzen anfängt. Es ist ein Proceß, der in einem Theil des Luftkreises vorgeht; denn nichts beweist bisher eine materielle Beimischung, welche die Verdunkelung erregte. Die kleinsten Sterne erkennt das Fernrohr in dem schwarzen Segment, wie in den farbigen, lichten Theilen des schon völlig entwickelten Nordlichts. In den höheren Breiten scheint das schwarze Segment weit seltener zu sein als in den mittleren. Bei sehr reinem Himmel im Februar und März, wo das Polarlicht häufig war, fehlte es dort ganz; und Keilhau hat einen vollen Winter lang es in Lapland (zu Talwig) gar nicht gesehen. Durch genaue Bestimmungen von Sternhöhen zeigte Argelander, daß kein Theil des Polarlichts auf diese Höhen Einfluß ausübt. Auch außerhalb der Segmente erscheinen, doch selten, schwarze Strahlen, die Hansteen⁷ und ich mehrfach haben aufsteigen sehen; mit ihnen erscheinen rundliche schwarze Flecken, welche von Lichträumen eingeschlossen sind und mit denen Siljeström sich besonders beschäftigt hat.⁸ Auch in der so seltenen Nordlichts-Krone, welche durch Wirkung von linearperspectivischen Projectionen in ihrem Höhenpunkte der Magnet-Inclination des Orts entspricht, ist die Mitte meist von

sehr dunkler Schwärze. Bravais hält diese und die schwarzen Strahlen für optische Contrast-Täuschungen. Von den Lichtbogen erscheinen oft mehrere zugleich, in seltenen Fällen 7 — 9, parallel gegen den Zenith fortschreitend; bisweilen fehlen sie ganz. Die Strahlenbündel und Lichtsäulen nehmen die vielfältigsten Gestalten an: gekrümmt, guirlandenartig ausgezackt, hafenförmig, kurzgestammt oder wallenden Segeltüchern ähnlich.⁹

In den hohen Breiten „ist die gewöhnlich herrschende Farbe des Polarlichts die weiße; ja die milchicht weiße, wenn die Intensität schwach ist. So wie der Farbenton lebhafter wird: geht er ins Gelbe über; die Mitte des breiten Strahls wird hochgelb, und an beiden Rändern entsteht abge sondert Roth und Grün. Geht die Strahlung in schmaler Länge vor, so liegt das Roth oben und das Grün unten. Geht die Bewegung seitwärts von der Linken zur Rechten oder umgekehrt, so entsteht immer das Roth nach der Seite hin, wohin sich der Strahl bewegt, und das Grün bleibt zurück.“ Sehr selten hat man von den grünen oder rothen Strahlen eine der Complementar-Farben allein gesehen. Blau sieht man gar nicht; und ein dunkles Roth, wie der Reflex einer Feuerbrunst, ist im Norden so selten, daß Siljeström es nur ein einziges Mal wahrgenommen hat.¹⁰ Die erleuchtende Stärke des Nordlichts erreicht selbst in Finnmarken nie ganz die des Vollmonds.

Der, schon so lange von mir behauptete, wahrscheinliche Zusammenhang des Polarlichts mit der Bildung „der kleinsten und feinsten Cirrus-Wölkchen (von den Landleuten Schäfschen genannt), deren parallele Reihen in gleichen Abständen von einander meist der Richtung des magnetischen

Meridians folgen“, hat in den neuesten Zeiten allerdings viele Vertheidiger gefunden; ob aber, wie der nordische Reisende Thienemann und Admiral Wrangel wollen, die gereihten Schäfchen das Substrat des Polarlichts oder nicht vielmehr, wie Capitän Franklin, Dr. Richardson und ich vermuthen, die Wirkung eines das magnetische Ungewitter begleitenden, von demselben erzeugten, meteorologischen Processes seien: bleibt noch unentschieden.¹¹ Neben der mit der Magnet-Declination zu vergleichenden Richtung regelmäßig geordneter, feinsten Cirrus-Häufchen (Bandes polaires), hat mich auf dem mexicanischen Hochlande (1803) und in dem nördlichen Asien (1829) das Umdrehen der Convergenzpunkte lebhaft beschäftigt. Wenn das Phänomen recht vollständig ist: so bleiben die beiden scheinbaren Convergenzpunkte nicht fest, der eine in Nordost, der andere in Südwest (in der Richtung der Linie, welche die höchsten Punkte der bei Nacht leuchtenden Bogen des Polarlichts mit einander verbindet); sondern sie bewegen¹² sich allmählig gegen Ost und West. Eine ganz ähnliche Drehung oder Translation der Linie, welche im wirklichen Nordlicht die Gipfel der Lichtbogen verbindet, indem die Füße der Lichtbogen (Stützpunkte auf dem Horizont) sich im Azimuth verändern und von O—W gegen N—S wandern; ist mit vieler Genauigkeit einige Male in Finnmarken¹³ beobachtet worden. Die Schäfchen, zu Polarstreifen gereiht, entsprechen nach den hier entwickelten Ansichten der Lage nach den Lichtsäulen oder Strahlenbündeln, welche im Nordlicht aus den, meist ost-westlich gerichteten Bogen gegen den Zenith aufsteigen; sind also nicht mit diesen Bogen selbst zu verwechseln, von denen Barry einen nach einer Nordlicht-Nacht bei hellem Tage erkennbar stehen bleiben sah. Dieselbe Erscheinung hat sich am 3 Sept. 1827 in England

wiederholt. Man erkannte bei Tage sogar aus dem Lichtbogen auffchießende Lichtsäulen.¹⁴

Es ist mehrmals behauptet worden, daß um den nördlichen Magnetpol ein perpetuirlicher Lichtproceß am Himmelsgewölbe herrsche. Bravais, welcher 200 Nächte ununterbrochen beobachtet hat, in denen 152 Nordlichter genau beschrieben werden konnten, versichert allerdings, daß Nächte ohne Nordchein sehr exceptionell seien; aber er hat bei sehr heiterer Luft und ganz freier Aussicht auf den Horizont bisweilen nächtlich gar keine Spur des Polarlichts bemerkt, oder das magnetische Ungewitter erst sehr spät beginnen sehen. Die größte absolute Zahl der Nordlichter gehört dem Ausgang des Monats September an; und da der März eine relative Mehrheit im Vergleich mit Februar und April zu zeigen scheint, so kann man auch hier, wie bei anderen magnetischen Erscheinungen, einen Zusammenhang mit den Aequinoctien vermuthen. Zu den Beispielen von den Nordlichtern, die in Peru, von den Südlichtern, die in Schottland gesehen wurden, muß ein farbiges Nordlicht gezählt werden, welches der Cap. Lafond auf der *Candide* am 14 Januar 1831 südlich von Neu-Holland in 45^o Breite volle zwei Stunden lang beobachtete.¹⁵

Das Geräusch wird von den französischen Physikern und von Siljeström in *Bosjetop*¹⁶ mit eben der Bestimmtheit geläugnet als von Thienemann, Barry, Franklin, Richardson, Wrangel und Anjou. Die Höhe des Phänomens hat Bravais auf wenigstens 100000 Meter (51307 Toisen, über dreizehn geogr. Meilen) geschätzt: wenn ein sonst sehr verdienstvoller Beobachter, Herr Farquharson, sie kaum zu 4000 Fuß anschlug. Die Fundamente aller dieser Bestimmungen sind sehr

unsicher, und durch optische Täuschungen, wie durch Voraussetzungen über die reelle Identität des gleichzeitig an 2 entfernten Orten gesehenen Lichtbogens verunstaltet. Unbezweifelt dagegen ist der Einfluß des Nordlichts auf Declination, Inclination, horizontale und totale Intensität: also auf alle Elemente des Erd-Magnetismus; doch in verschiedenen Stadien der großen Erscheinung und bei einzelnen jener Elemente sehr ungleichartig. Die ausführlichsten Untersuchungen darüber sind die lapländischen von zwei verdienstvollen Beobachtern, Siljeström¹⁷ und Bravais (1838 — 1839); wie die canadischen von Toronto (1840 — 1841), welche Sabine so scharfsinnig discutirt hat¹⁸. Bei unseren verabredeten gleichzeitigen Beobachtungen, die in Berlin (im Mendelssohn-Bartholdy'schen Garten), in Freiberg unter der Erde, in Petersburg, Kasan und Nikolajew angestellt wurden: wirkte das zu Alford in Aberdeenshire (Br. $57^{\circ} 15'$) gesehene Nordlicht vom 19 und 20 December 1829 an allen diesen Orten auf die Abweichung; an einigen, in denen auch andere Elemente des tellurischen Magnetismus untersucht werden konnten, auf Abweichung, Intensität und Inclination zugleich.¹⁹ Während des schönen Nordlichts, das Prof. Forbes in Edinburg am 21 März 1833 beobachtete, wurde in dem Bergwerk zu Freiberg die Inclination auffallend klein, und die Abweichung so gestört, daß man kaum den Winkel ablesen konnte. Ein Phänomen, das einer besonderen Aufmerksamkeit werth scheint, ist eine Abnahme der totalen Intensität während der zunehmenden Thätigkeit des Nordlicht-Processes. Die Messungen, welche ich mit Utmanns in Berlin während eines schönen Nordlichts am 20 December 1806 gemacht²⁰ und welche sich in Hansteen's „Untersuchungen über den Magnetismus der Erde“ abgedruckt finden, wurden

von Sabine und den französischen Physikern in Lapland 1838 bestätigt.²¹

Wenn in dieser sorgfältigen Entwicklung des dermaligen Zustandes unsrer positiven Kenntnisse von den Erscheinungen des Erd-Magnetismus ich mich auf eine bloß objective Darstellung da habe beschränken müssen, wo selbst eine, nur auf Induction und Analogien gegründete, theoretische Gedankenverbindung noch nicht befriedigend dargeboten werden kann; so habe ich in meiner Arbeit eben so absichtlich die geognostischen Wagnisse vermieden, in denen man die Richtung großer Gebirgszüge und geschichteter Gebirgsmassen in ihrer Abhängigkeit von der Richtung magnetischer Linien, besonders der isoklinischen und isodynamischen, betrachtet. Ich bin weit davon entfernt den Einfluß aller kosmischen Kräfte, der dynamischen und chemischen, wie magnetischer und electricischer Strömungen auf die Bildung krySTALLINISCHER Gebirgsarten und Ausfüllung von Gangspalten²² zu läugnen; aber bei der fortschreitenden Bewegung aller magnetischen Linien und ihrer Gestalt-Veränderung im Fortschreiten kann ihre dermalige Lage uns wohl nicht über die Richtungs-Verhältnisse der in der Urzeit zu sehr verschiedenen Epochen gehobenen Gebirgsketten, über die Faltung der sich erhärtenden, Wärme ausströmenden Erdrinde belehren.

Anderer Art, nicht den Erd-Magnetismus im allgemeinen, sondern nur sehr partielle, örtliche Verhältnisse berührend, sind diejenigen geognostischen Erscheinungen, welche man mit dem Namen des Gebirgs-Magnetismus²³ bezeichnen kann. Sie haben mich auf das lebhafteste vor meiner amerikanischen Reise bei Untersuchungen über den polarischen Serpentinstein des Haidberges in Franken (1796) beschäftigt, und sind damals in Deutschland Veranlassung zu vielem,

freilich harmlosen, litterarischen Streite geworden. Sie bieten eine Reihe sehr zugänglicher, aber in neuerer Zeit vernachlässigter, durch Beobachtung und Experiment überaus unvollkommen gelöster Probleme dar. Die Stärke des Gesteinsmagnetismus kann in einzelnen abgeschlagenen Fragmenten von Hornblende- und Chlorit-Schiefer, Serpentin, Syenit, Dolerit, Basalt, Melaphyr und Trachyt durch Abweichung der Nadel und durch Schwingungs-Versuche zur Bestimmung der Intensitäts-Zunahme geprüft werden. Man kann auf diesem Wege, durch Vergleichung des specifischen Gewichtes, durch Schlemmung der fein gepulverten Masse und Anwendung des Microscops, entscheiden, ob die Stärke der Polarität nicht mehrfach, statt von der Quantität der eingemengten Körner Magneteisens und Eisen-Drydul, von der relativen Stellung dieser Körner herrühre. Wichtiger in kosmischer Hinsicht aber ist die, von mir längst wegen des Haidberges angeregte Frage: ob es ganze Gebirgsrücken giebt, in denen nach entgegengesetzten Abfällen eine entgegengesetzte Polarität²¹ gefunden wird? Eine genaue astronomische Orientirung der Lage solcher Magnet-Achsen eines Berges wäre dann von großem Interesse, wenn nach beträchtlichen Zeitperioden entweder eine Veränderung der Achsenrichtung oder eine, wenigstens scheinbare Unabhängigkeit eines solchen kleinen Systems magnetischer Kräfte von den drei variablen Elementen des totalen Erd-Magnetismus erkannt würde.

A n m e r k u n g e n.

¹ (S. 14.) Kosmos Bd. III. S. 107 (vergl. auch Bd. II. S. 464 und 508).

² (S. 18.) »La loi de l'attraction réciproque au carré de la distance est celle des émanations qui partent d'un centre. Elle paraît être la loi de toutes les forces dont l'action se fait apercevoir à des distances sensibles, comme on l'a reconnu dans les forces électriques et magnétiques. Une des propriétés remarquables de cette loi est que, si les dimensions de tous les corps de l'univers, leurs distances mutuelles et leurs vitesses venaient à croître ou à diminuer proportionnellement, ils décriraient des courbes entièrement semblables à celles qu'ils décrivent: en sorte que l'univers, réduit ainsi successivement jusqu'au plus petit espace imaginable, offrirait toujours les mêmes apparences aux observateurs. Ces apparences sont par conséquent indépendantes des dimensions de l'univers, comme, en vertu de la loi de la proportionalité de la force à la vitesse, elles sont indépendantes du mouvement absolu qu'il peut y avoir dans l'espace.« Laplace, Exposition du Syst. du Monde (5^{me} ed.) p. 385.

³ (S. 19.) Gauß, Bestimmung des Breitenunterschiedes zwischen den Sternwarten von Göttingen und Altona 1828 S. 73. (Beide Sternwarten liegen durch ein merkwürdiges Spiel des Zufalls auf weniger als eine Hausbreite in einerlei Meridian.)

⁴ (S. 19.) Bessel über den Einfluß der Unregelmäßigkeiten der Figur der Erde auf geodatische Arbeiten und ihre Vergleichung mit astronomischen Bestimmungen, in Schumacher's Astron. Nachr. Bd. XIV. No. 329 S. 270; auch Bessel und Baeyer, Gradmessung in Ostpreußen 1838 S. 427-442.

⁵ (S. 20.) Bessel über den Einfluß der Veränderungen des Erdkörpers auf die Polhöhen, in Lindenau und Bohnenberger, Zeitschrift für Astronomie Bd. V. 1818 S. 29. „Das Gewicht der Erde in Pfunden ausgedrückt = 9933×10^{21} , und die ortsverändernde Masse 947×10^{14} .“

⁶ (S. 20.) Auf die theoretischen Arbeiten jener Zeit sind gefolgt die von Maclaurin, Clairaut und d'Alembert, von Legendre und Laplace. Der lehreren Epoche ist beizuzählen das (1834) von Jacobi aufgestellte Theorem: daß Ellipsoide mit drei ungleichen Aren eben so gut unter gewissen Bedingungen Figuren des Gleichgewichts sein können als die beiden früher angegebenen Umdrehungs-Ellipsoide. (S. den Aufsatz des Erfinders, der seinen Freunden und Bewunderern so früh entrisen wurde, in Poggendorff's Annalen der Physik und Chemie Bd. XXXIII. 1834 S. 229—233.)

⁷ (S. 21.) Die erste genaue Vergleichung einer großen Zahl von Gradmessungen (der vom Hochlande von Quito; zweier ost-indischer; der französischen, englischen und neuen lapländischen) wurde im 19ten Jahrhundert mit vielem Glücke von Walbeck in Abo 1819 unternommen. Er fand den mittleren Werth für die Abplattung $\frac{1}{302,781}$, für den Meridiangrad $57009',758$. Leider! ist seine Arbeit (die Abhandlung De forma et magnitudine telluris) nicht vollständig erschienen. Durch eine ehrenvolle Aufforderung von Gauß angeregt, hat dieselbe Eduard Schmidt in seinem ausgezeichneten Lehrbuche der mathematischen Geographie wiederholt und verbessert, indem er sowohl die höheren Potenzen der Abplattung als die in Zwischenpunkten beobachteten Polhöhen berücksichtigte, auch die hannöversche Gradmessung, wie die von Biot und Arago bis Formentera verlängerte hinzusetzte. Die Resultate erschienen, allmählig vervollkommnet, in drei Formen: in Gauß, Bestimmung der Breitenunterschiede von Göttingen und Altona 1828 S. 82; in Eduard Schmidt's Lehrbuch der mathem. und phys. Geographie 1829 Th. I. S. 183 und 194—199; und endlich in der Vorrede zu diesem Buche S. V. Das letzte Resultat ist: Meridiangrad $57008',655$; Abplattung $\frac{1}{297,479}$. Der ersten Bessel'schen Arbeit ging (1830) unmittelbar voraus die wichtige Schrift Airy's: Figure of the Earth, in der

Encyclopaedia metropolitana, Ed. von 1849, p. 220 und 239. (Halbe Polar-Achse 20853810 feet = 3261163,7 Toisen, halbe Aequatorial-Achse 20923713 feet = 3272095,2 Toisen, Meridian-Quadrant 32811980 feet = 5131208,0 Toisen, Abplattung $\frac{1}{298,33}$.)

Unser großer Königsberger Astronom hat sich ununterbrochen in den Jahren 1836 bis 1842 mit Berechnungen über die Figur der Erde beschäftigt; und da seine frühere Arbeit von ihm durch spätere verbessert wurde, so ist die Vermengung der Resultate von Untersuchungen aus verschiedenen Zeitepochen in vielen Schriften eine Quelle der Verwirrung geworden. Bei Zahlen, die ihrer Natur nach abhängig von einander sind, ist eine solche Vermengung, überdies noch verschlimmert durch fehlerhafte Reductionen der Maaße (Toisen, Meter, engl. Fuße, Meilen von 60 und 69 auf den Aequatorial-Grad), um so bedauernswürdiger, als dadurch Arbeiten, welche einen großen Aufwand von Anstrengung und Zeit gekostet haben, in dem unvortheilhaftesten Lichte erscheinen. Im Sommer 1837 gab Bessel zwei Abhandlungen heraus: die eine über den Einfluß der Unregelmäßigkeit der Erdgestalt auf geodätische Arbeiten und ihre Vergleichung mit den astronomischen Bestimmungen, die andre über die den vorhandenen Messungen von Meridian-Bogen am meisten entsprechenden Arcen des elliptischen Rotations-Sphäroids (Schum. Astr. Nachr. Bd. XIV. No. 329 S. 269 und No. 333 S. 345). Resultate der Berechnung waren: halbe große Arc 3271953,854; halbe kleine Arc 3261072,900; Länge eines mittleren Meridiangrades, d. h. des neunzigsten Theiles des Erd-Quadranten (in der auf dem Aequator senkrechten Richtung), 57011,453. Ein von Puissant aufgefundenen Fehler von 68 Toisen in der Berechnungsart, welche im Jahr 1808 von einer Commission des National-Instituts angewandt worden war, um die Entfernung der Parallelen von Montjoux bei Barcelona und Mola auf Formentera zu bestimmen, veranlaßte Bessel im Jahr 1841 seine frühere Arbeit über die Dimensionen des Erdkörpers einer neuen Revision zu unterwerfen (Schum. Astr. Nachr. Bd. XIX. No. 438 S. 97—116). Es ergab dieselbe für die Länge des Erd-Quadranten 5131179,81 (statt daß bei der ersten Bestimmung des Meters 5130740 Toisen angenommen worden waren), und für die mittlere Länge eines Meridiangrades 57013,109 (um 0,611 mehr als der Meridiangrad unter 45° Breite). Die im Text

angeführten Zahlen sind die Resultate dieser letzten Bessel'schen Untersuchung. Die 5131180 Toisen Länge des Meridian-Quadranten (mit einem mittleren Fehler von 255,63) sind = 10000856 Metern; der ganze Erdumfang ist also gleich 40003423 Metern (oder 5390,98 geographischen Meilen). Der Unterschied von der ursprünglichen Annahme der Commission des poids et mesures, nach welcher das Meter der vierzig-millionenste Theil des Erdumfangs sein sollte, beträgt also für den Erdumfang 3423^m oder 1756,27: fast eine halbe geogr. Meile (genau $\frac{46}{100}$). Nach der frühesten Bestimmung war die Länge des Meters festgesetzt zu 0,5130740; nach Bessel's letzter Bestimmung sollte dasselbe gleich 0,5131180 sein. Der Unterschied für die Länge des Meters ist also 0,038 Pariser Linien. Das Meter hätte nach Bessel, statt zu 443,296 Pariser Linien, was seine dormalige legale Geltung ist, zu 443,334 festgesetzt werden sollen. (Vergleiche auch über dieses sogenannte Naturmaß Faye, *Leçons de Cosmographie* 1852 p. 93.)

* (S. 23.) Airy, *Figure of the Earth in der Encyc. metrop.* 1849 p. 214—216.

* (S. 23.) Biot, *Astr. physique* T. II. p. 482 und T. III. p. 482. Eine sehr genaue und um so wichtigere Parallelgrad-Messung, als sie zur Vergleichung des Niveau's des mittelländischen und atlantischen Meeres geführt hat, ist auf den Parallelkreisen der Pyrenäen-Kette von Coraboeuf, Delcroz und Pentier ausgeführt worden.

¹⁰ (S. 24.) Kosmos Bd. I. S. 175. »Il est très remarquable qu'un Astronome, sans sortir de son observatoire, en comparant seulement ses observations à l'analyse, eût pu déterminer exactement la grandeur et l'aplatissement de la terre, et sa distance au soleil et à la lune, éléments dont la connaissance a été le fruit de longs et pénibles voyages dans les deux hémisphères. Ainsi la lune, par l'observation de ses mouvemens, rend sensible à l'Astronomie perfectionnée l'ellipticité de la terre, dont elle fit connaître la *rondeur* aux premiers Astronomes par ses éclipses.« (Laplace, *Expos. du Syst. du Monde* p. 230.) Wir haben bereits oben (Kosmos Bd. III. S. 498 und 540) eines fast analogen optischen Vorschlags von Arago erwähnt, gegründet auf die Bemerkung, daß die Intensität

des aschfarbenen Lichtes, d. h. des Erdenlichtes, im Monde uns über den mittleren Zustand der Diaphanität unserer ganzen Atmosphäre belehren könne. Vergl. auch Airy in der Encycl. metrop. p. 189 und 236 über Bestimmung der Erd-Abplattung durch die Bewegungen des Mondes, wie p. 231—235 über Rückschlüsse auf die Gestalt der Erde aus Präcession und Nutation. Nach Biot's Untersuchungen würde die letztere Bestimmung für die Abplattung nur Grenzzahlen geben können ($\frac{1}{304}$ und $\frac{1}{578}$), die sehr weit von einander entfernt liegen (Astron. physique 3^e éd. T. II. 1844 p. 463).

¹¹ (S. 24.) Laplace, Mécanique céleste éd. de 1816 T. V. p. 16 und 53.

¹² (S. 24.) Kosmos Bd. II. S. 421 Anm. 1. Am frühesten ist wohl die Anwendung des Isochronismus der Pendel-Schwingungen in den astronomischen Schriften der Araber von Eduard Bernard in England erkannt worden; s. dessen Brief aus Orford vom April 1683 an Dr. Robert Huntington in Dublin (Philos. Transact. Vol. XII. p. 567).

¹³ (S. 24.) Gréret de l'étude de la Philosophie ancienne, in den Mém. de l'Acad. des Inscr. T. XVIII. (1753) p. 100.

¹⁴ (S. 25.) Picard, Mesure de la Terre 1671 art. 4. Es ist kaum wahrscheinlich, daß die in der Pariser Akademie schon vor 1671 geäußerte Vermuthung über eine nach Breitengraden sich verändernde Intensität der Schwerkraft (Lalande, Astronomie T. III. p. 20 § 2668) dem großen Huygens zugehöre, der allerdings schon 1669 der Akademie seinen Discours sur la cause de la gravité vorgelegt hatte. Nicht in dieser Abhandlung, sondern in den additamentis, von denen eines nach dem Erscheinen von Newton's Principien, deren Huygens erwähnt, (also nach 1687) muß vollendet worden sein, spricht dieser von der Verkürzung des Secunden-Pendels, die Richer in Cayenne vornehmen mußte. Er sagt selbst: »Maxima pars hujus libelli scripta est, cum Lutetiae degerem (bis 1681), ad eum usque locum, ubi de alteratione, quae pendulis accidit e motu Terrae.« Vergl. die Erläuterung, welche ich gegeben im Kosmos Bd. II. S. 520 Anm. 2. Die von Richer in Cayenne angestellten Beobachtungen wurden, wie ich im Texte

erwähnt habe, erst 1679, also volle 6 Jahre nach seiner Rückkunft, veröffentlicht; und, was am auffallendsten ist, in den Registern der Académie des Inscriptions geschieht während dieser langen Zeit von Richer's wichtiger zwiefacher Beobachtung der Pendeluhr und eines einfachen Secunden-Pendels keine Erwähnung. Wir wissen nicht, wann Newton, dessen früheste theoretische Speculationen über die Figur der Erde höher als 1665 hinaufreichen, zuerst Kenntniß von Richer's Resultaten erhalten hat. Von Picard's Gradmessung, die schon 1671 veröffentlicht erschien, soll Newton erst sehr spät, 1682, und zwar „zufällig durch Gespräche in einer Sitzung der Royal Society, der er beiwohnte“, Kenntniß erlangt haben: eine Kenntniß, welche, wie Sir David Brewster gezeigt (Life of Newton p. 152), einen überaus wichtigen Einfluß auf seine Bestimmung des Erd-Durchmessers und des Verhältnisses des Falls der Körper auf unserem Planeten zu der Kraft, welche den Mond in seinem Laufe lenkte, ausgeübt hat. Ein ähnlicher Einfluß auf Newton's Ideen läßt sich von der Kenntniß der elliptischen Gestalt des Jupiter voraussetzen, welche Cassini schon vor 1666 erkannte, aber erst 1691 in den Mémoires de l'Académie des Sciences T. II. p. 108 beschrieb. Sollte von einer viel früheren Publication, von welcher Lalande einige Bogen in den Händen Maraldi's sah, Newton etwas erfahren haben? (Vergl. Lalande, Astr. T. III. p. 335 § 3345 mit Brewster, Life of Newton p. 162 und Kosmos Bd. I. S. 420 Anm. 99.) Bei den gleichzeitigen Arbeiten von Newton, Huygens, Picard und Cassini ist es, wegen der damals gewöhnlichenögerung in der Publication und oft durch Zufall verspäteten Mittheilung, schwer, auf sichere Spuren des wissenschaftlichen Ideenverkehrs zu gelangen.

¹⁵ (S. 26.) Delambre, Base du Syst. métrique T. III. p. 548.

¹⁶ (S. 26.) Kosmos Bd. I. S. 422 Anm. 3; Plana, Opérations géodésiques et astronomiques pour la Mesure d'un Arc du Parallèle moyen T. II. p. 847; Carlini in den Effemeridi astronomiche di Milano per l'anno 1842 p. 57.

¹⁷ (S. 26.) Vergl. Biot, Astronomie physique T. II. (1844) p. 464 mit Kosmos Bd. I. S. 424 Ende der Anmerkung 3 und Bd. III. S. 432, wo ich die Schwierigkeiten berühre, welche

die Vergleichung der Rotationszeit der Planeten mit ihrer beobachteten Abplattung darbietet. Auch Schubert (Astron. Zb. III. S. 316) hat schon auf diese Schwierigkeit aufmerksam gemacht. Bessel in seiner Abhandlung über Maaß und Gewicht sagt ausdrücklich: „daß die Voraussetzung des Gleichbleibens der Schwere an einem Messungsorte durch neuere Erfahrungen über die langsame Erhebung großer Theile der Erdoberfläche einigermaßen unsicher geworden ist.“

¹⁸ (S. 26.) Airy in seiner vortrefflichen Arbeit on the Figure of the Earth zählte (Encycl. metropol. 1849 p. 229) im Jahr 1830 an fünfzig verschiedene Stationen mit sicheren Resultaten; und vierzehn andere (von Bouguer, Legendre, Lacaille, Maupertuis, La Croyère), die mit den vorigen an Genauigkeit nicht verglichen werden können.

¹⁹ (S. 28.) Biot und Arago, Recueil d'Observ. géodésiques et astronomiques 1821 p. 526—540 und Biot, Traité d'Astr. physique T. II. 1844 p. 465—473.

²⁰ (S. 28.) M. a. D. p. 488. Sabine (Exper. for determining the variation in the length of the Pendulum vibrating Seconds 1825 p. 332) findet aus allen den 13 Stationen seiner Pendel-Expedition, trotz ihrer so großen Zerstretheit in der nördlichen Erdhälfte, $\frac{1}{288,3}$; aus diesen, vermehrt mit allen Pendel-Stationen des British Survey und der französischen Gradmessung (von Formentera bis Dünkirchen), im ganzen also durch Vergleichung von 25 Beobachtungspunkten, wiederum $\frac{1}{288,9}$. Auffallender ist es, wie schon der Admiral Lütke bemerkt, daß, von der atlantischen Region weit westlich entfernt, in den Meridianen von Petropawlowsk und Nowo-Archangelsk die Pendellängen eine noch viel stärkere Abplattung, die von $\frac{1}{267}$, geben. Wie die früher allgemein angewandte Theorie des Einflusses von der das Pendel umgebenden Luft zu einem Rechnungsfehler führe und eine, schon 1786 vom Chevalier de Buat etwas undeutlich angegebene Correction notwendig mache (wegen Verschiedenheit des Gewichts-Verlustes fester Körper, wenn sie in einer Flüssigkeit in Ruhe oder in schwingender Bewegung sind); hat Bessel mit der ihm eigenen Klarheit analytisch entwickelt in den Untersuchungen über die Länge

des einfachen Secundenpendels S. 32, 63 und 126—129. „Bewegt sich ein Körper in einer Flüssigkeit (Luft), so gehört auch diese mit zum bewegten Systeme; und die bewegende Kraft muß nicht bloß auf die Massentheile des festen bewegten Körpers, sondern auch auf alle bewegten Massentheile der Flüssigkeit vertheilt werden.“ Ueber die Versuche von Sabine und Baily, zu welchen Bessel's praktisch wichtige Pendel-Correction (Reduction auf den leeren Raum) Anlaß gegeben hatte, s. John Herschel im *Memoir of Francis Baily* 1845 p. 17—21.

²¹ (S. 28.) *Kosmos* Bd. I. S. 175 und 422 Num. 2. Vergl. für die Insel-Phänomene *Sabine Pend. Exper.* 1825 p. 237 und *Lütke Obs. du Pendule invariable, exécutées de 1826—1829* p. 241. Dasselbe Werk enthält eine merkwürdige Tabelle über die Natur der Gebirgsarten in 16 Pendel-Stationen (p. 239) von Melville-Insel (Br. 79° 50' N.) bis Valparaiso (Br. 33° 2' S.).

²² (S. 29.) *Kosmos* Bd. I. S. 424 Num. 5. Eduard Schmidt (mathem. und phys. Geographie Th. I. S. 394) hat unter den vielen Pendel-Beobachtungen, welche auf den Corvetten *Descubierta* und *Atrevida* unter Malaspina's Oberbefehl angestellt wurden, die 13 Stationen abge sondert, welche der südlichen Halbkugel angehören, und im Mittel eine Abplattung von $\frac{1}{250,34}$ gefunden. Mathieu folgerte auch aus Lacaille's Beobachtungen am Vorgebirge der guten Hoffnung und auf Ile de France, mit Paris verglichen, $\frac{1}{254,4}$; aber die Meßapparate damaliger Zeit boten nicht die Sicherheit dar, welche die Vorrichtungen von Borda und Kater und die neueren Beobachtungs-Methoden gewähren. — Es ist hier der Ort, des schönen, den Scharfsinn des Erfinders so überaus ehrenden Experiments von Foucault zu erwähnen, welches den sinnlichen Beweis von der Achsendrehung der Erde mittelst des Pendels liefert, indem die Schwingungs-Ebene desselben sich langsam von Osten nach Westen dreht (*Comptes rendus de l'Acad. des Sc., séance du 3 Février 1851. T. XXXII. p. 135*). Abweichungen gegen Osten in den Fallversuchen von Benzenberg und Reich auf Kirchtürmen und in Schächten erfordern eine sehr beträchtliche Fallhöhe, während Foucault's Apparat schon bei sechs Fuß Pendellänge die Wirkung der Erd-Rotation bemerkbar macht.

Erscheinungen, welche aus der Notation erklärt werden (wie Micher's Abgang in Cayenne, tägliche Aberration, Ablenkung des Projectilen, Passatwinde), sind wohl nicht mit dem zu verwechseln, was zu jeder Zeit durch Foucault's Apparat hervorgerufen wird, und wovon, ohne es weiter zu verfolgen, die Mitglieder der Academia del Cimento scheinen etwas erkannt zu haben (Antinori in den Comptes rendus T. XXXII. p. 635).

²³ (S. 30.) Im griechischen Alterthume wurden zwei Gegenden der Erde bezeichnet, in denen auf merkwürdige Anschwellungen der Oberfläche nach den damals herrschenden Meinungen geschlossen wurde: der hohe Norden von Asien und das Land unter dem Aequator. „Die hohen und nackten scythischen Ebenen“, sagt Hippocrates (de aëre et aquis §. XIX p. 72 Littré), „ohne von Bergen gekrönt zu sein, verlängern und erheben sich bis unter den Bären.“ Derselbe Glaube wurde schon früher dem Empedocles (Plut. de plac. philos. II, 8) zugeschrieben. Aristoteles (Meteor. I, 1 a 15 p. 66 Ideler) sagt: daß die älteren Meteorologen, welche die Sonne „nicht unter der Erde, sondern um dieselbe herumführten“, die gegen den Norden hin angeschwollene Erde als eine Ursach betrachteten von dem Verschwinden der Sonne oder des Nachtwerdens. Auch in der Compilation der Probleme (XXVI, 15 pag. 941 Bekker) wird die Kälte des Nordwindes der Höhe des Bodens in dieser Weltgegend zugeschrieben. In allen diesen Stellen ist nicht von Gebirgen, sondern von Anschwellung des Bodens in Hochebenen die Rede. Ich habe bereits an einem anderen Orte (Asie centrale T. I. p. 58) gezeigt, daß Strabo, welcher allein sich des so charakteristischen Wortes *ὄρησενδια* bedient, für Armenien (XI p. 522 Casaub.), für das von wilden Feln bewohnte Lycaonien (XII p. 568) und für Ober-Indien, im Goldlande der Verden (XV p. 706), die Verschiedenheit der Klimate durch geographische Breite überall von der unterscheidet, welche der Höhe über dem Meere zugeschrieben werden muß. „Selbst in südlichen Erdstrichen“, sagt der Geograph von Amassia, „ist jeder hohe Boden, wenn er auch eine Ebene ist, kalt“ (II p. 73). — Für die sehr gemäßigte Temperatur unter dem Aequator führen Eratosthenes und Polybius nicht allein den schnelleren Durchgang der Sonne (Geminus, Elem. Astron. c. 13; Eleom. cycl. theor. I, 6), sondern vorzugsweise die

Anschwellung des Bodens an (s. mein Examen crit. de la Géogr. T. III. p. 150—152). Beide behaupten nach dem Zeugniß des Strabo (II p. 97): „daß der dem Gleicher unterliegende Erdstrich der höchste sei; weshalb er auch beregnet werde, da bei dem Eintreten der nach den Jahreszeiten wechselnden Winde sehr viel nördliches Gewölk an der Höhe anhinge.“ Von diesen beiden Meinungen über die Erhöhung des Bodens im nördlichen Asien (dem scythischen Europa des Herodot) und in der Aequatorial-Zone hat die erste, mit der dem Irrthum eigenthümlichen Kraft, fast zweitausend Jahre sich erhalten, und zu der geologischen Noth von dem ununterbrochenen tartarischen Hochlande nördlich vom Himalaya Anlaß gegeben: während daß die andere Meinung nur gerechtfertigt werden konnte für eine in Asien außerhalb der Tropenzone belegene Gegend: für die colossale „Hoch- oder Gebirgsebene Meru“, welche in den ältesten und edelsten Denkmälern indischer Poesie gefeiert wird (s. Wilson's Dict. Sanscrit and English 1832 p. 674, wo Meru als Hochebene gedeutet wird). Ich habe geglaubt in diese umständliche Entwicklung eingehen zu müssen, um die Hypothese des geistreichen Fréret zu widerlegen, der, ohne Stellen griechischer Schriftsteller anzuführen, und nur auf eine einzige vom Tropenregen anspielend, jene Meinungen von localen Anschwellungen des Bodens auf Abplattung oder Verlängerung der Pole deutet. »Pour expliquer les p'uyes«, sagt Fréret (Mém. de l'Acad. des Inscriptions T. XVIII. 1753 p. 112), »dans les régions équinoxiales que les conquêtes d'Alexandre firent connoître, on imagina des courans qui pousoient les nuages des pôles vers l'équateur, où, au défaut des montagnes qui les arrétoient, les nuages l'étaient par la hauteur générale de la Terre, dont la surface sous l'équateur se trouvoit plus éloignée du centre que sous les pôles. Quelques physiciens donnèrent au globe la figure d'un sphéroïde renflé sous l'équateur et aplati vers les pôles. Au contraire dans l'opinion de ceux des anciens qui croyoient la terre alongée aux pôles, le pays voisin des pôles se trouvoit plus éloigné du centre que sous l'équateur.« Ich kann kein Zeugniß des Alterthums auffinden, welches diese Behauptungen rechtfertigte. Im dritten Abschnitt des ersten Buches des Strabo (pag. 48 Casaub.) heißt es ausdrücklich: „Nachdem Eratosthenes gesagt hat, daß die ganze Erde kugelförmig

sei, doch nicht wie von der Drehbank (ein Ausdruck, dem Herodot IV, 36 entlehnt), und manche Abweichungen habe; führt er viele Umgestaltungen an, welche durch Wasser und Feuer, durch Erdbeben, unterirdische Windstöße (elastische Dämpfe?) und andere dergleichen Ursachen erfolgen: aber auch hier die Ordnung nicht beachtend. Denn die Kugelrundung um die ganze Erde erfolgt aus der Anordnung des Ganzen, und solche Umgestaltungen verändern das Ganze der Erde gar nicht; das Kleine verschwindet im Großen.“ Später heißt es, immer nach Groskurd's sehr gelungener Uebersetzung: „daß die Erde mit der See kugelförmig sei, und eine und dieselbe Oberfläche bilde mit den Meeren. Das Hervorragende des Landes, welches unbedeutend ist und unbemerkt bleiben kann, verliert sich in solcher Größe: so daß wir die Kugelgestalt in solchen Fällen nicht so bestimmen wie nach der Drehbank, auch nicht wie der Meßkünstler nach dem Begriffe, sondern nach sinnlicher und zwar größerer Wahrnehmung.“ (Strabo II p. 112.) „Die Welt ist zugleich ein Werk der Natur und der Vorsehung; Werk der Natur, indem alles gegen einen Punkt, die Mitte des Ganzen, sich zusammenneigt, und sich um denselben rundet: das weniger Dichte (das Wasser) das Dichtere (die Erde) enthaltend.“ (Strabo XVII p. 809.) Wo bei den Griechen von der Figur der Erde gehandelt wird, heißt es bloß (Cleom. cycl. theor. I, 8 p. 51): daß man sie mit einer flachen oder in der Mitte vertieften Scheibe, mit einem Cylindrer (Anaximander), mit einem Cubus, einer Pyramide verglichen: und endlich allgemein, trotz des langen Streits der Epicuräer, welche die Anziehung nach dem Centrum läugneten, für eine Kugel gehalten habe. Die Idee der Abplattung hat sich der Phantasie nicht dargeboten. Die längliche Erde des Democritus war nur die in Einer Dimension verlängerte Scheibe des Thales. Der Paukenform, τὸ ὄζῆμα τυμπανοειδές, welche vorzugsweise dem Leucippus zugeschrieben wird (Plut. de plac. philos. III, 10; Galen. hist. phil. cap. 21; Aristot. de Coelo II, 13 pag. 293 Bekker), liegt schon zum Grunde die Vorstellung einer Halbkugel mit ebener Basis, welche vielleicht den Gleicher bezeichnet, während die Krümmung als die *οἰκονμένη* gedacht wurde. Eine Stelle des Plinius IX, 54 über die Perlen erläutert diese Gestalt: wogegen Aristoteles, Meteorol. II, 5 a 10 (Zedler T. I. p. 563), nur eine Vergleichung von Kugel-

segmenten mit dem Tympan darbietet, wie auch aus dem Commentar des Olympiodor (Ideler T. I. p. 301) erhellt. Ich habe absichtlich in dieser Uebersicht nicht zweier mir wohl bekannten Stellen des Agathemer (de Geographia lib. I cap. 1 p. 2 Hudson) und des Eusebius (Evangel. Praeparat. T. IV. p. 125 ed. Gaisford 1843) gedacht: weil sie beweisen, mit welcher Ungenauigkeit oft spätere Schriftsteller den Alten Meinungen zuschreiben, die denselben ganz fremd waren. „Eudorus soll nach diesen Angaben der Erdscheibe eine Länge und Breite im Verhältniß der Dimensionen wie 1 zu 2 gegeben haben; eben so Dicäarch, der Schüler des Aristoteles, welcher doch eigene Beweise für die Kugelgestalt der Erde (Marcian. Capella lib. VI p. 192) vortrug. Hipparch habe die Erde für $\tau\rho\alpha\pi\epsilon\zeta\omicron\epsilon\iota\delta\eta\varsigma$ und Thales für eine Kugel gehalten!“

²⁴ (S. 30.) „Mir scheint es oft, als nenne man bisweilen die Abplattung der Erde fast nur deshalb etwas zweifelhaft, weil man zu große Genauigkeit erreichen will. Nimmt man die Abplattungen zu $\frac{1}{310}$, $\frac{1}{300}$, $\frac{1}{290}$, $\frac{1}{280}$; so erhält man den Unterschied beider Halbmesser gleich 10554, 10905, 11281 und 11684 Toisen. Das Schwanken von 30 Einheiten im Nenner erzeugt nur ein Schwanken von 1130 Toisen in dem Polar-Halbmesser: eine Größe, die vergleichungsweise mit den sichtbaren Ungleichheiten der Oberfläche der Erde so wenig wesentlich erscheint, daß ich wirklich oft erstaune, wie die Experimente noch innerhalb solcher Grenzen zusammenstimmen. Zerstreute Beobachtungen, auf weiten Flächen vereinzelt, werden uns allerdings wenig mehr lehren, als wir schon wissen; aber wichtig wäre es, wenn man alle Messungen über die ganze Oberfläche von Europa mit einander verbände und alle astronomisch bestimmten Punkte in diese Operation hineinzöge.“ (Bessel in einem Briefe an mich vom Dec. 1828.) Nach diesem Vorschlage würde man aber doch nur die Erdgestaltung von dem kennen lernen, was man als die gegen Westen vortretende Peninsular-Gliederung des großen asiatischen Continents, in kaum $66\frac{1}{2}$ Längegraden, betrachten kann. — Die Steppen des nördlichen Asiens, selbst die mittlere Kirghisen-Steppe, von der ich einen beträchtlichen Theil gesehen, sind oft hügelig und in Hinsicht der Raumverhältnisse ununterbrochener Söhligkeit im großen keinesweges mit den Pampas von Buenos Aires und den Llanos von Venezuela

zu vergleichen. Diese letzteren, weit von Gebirgsketten entfernt, und in der nächsten Erdrinde mit Flözformationen und Tertiärschichten von sehr gleicher und geringer Dichtigkeit bedeckt, würden durch Anomalien in den Ergebnissen der Pendel-Schwingungen sehr reine und sehr entscheidende Resultate über die örtliche Constitution der tiefen inneren Erdschichten liefern können. Vergleiche meine Ansichten der Natur Bd. I. S. 4, 12 und 47—50.

²⁵ (S. 31.) Bouguer, welcher La Condamine zu dem Experimente über die Ablenkung der Lothlinie durch den Chimborazo aufforderte, erwähnt in der *Figure de la Terre* p. 364—394 allerdings des Vorschlages von Newton nicht. Leider! beobachtete der unterrichtete der beiden Reisenden nicht an entgegengesetzten Seiten des colossalen Berges, in Osten und Westen; sondern (Dec. 1738) in zwei Stationen an einer und derselben Seite; einmal in der Richtung Süd $61^{\circ}\frac{1}{2}$ West (Entfernung vom Centrum der Gebirgsmasse 4572 Toisen), und dann in Süd 16° West (Entf. 1753 L.). Die erste Station lag in einer mir wohl bekannten Gegend, wahrscheinlich unter der Höhe, wo der kleine Alpensee Yana-Cocha sich befindet; die andere in der Bimsstein-Ebene des Arenal. (La Condamine, *Voyage à l'Équateur* p. 68—70.) Die Ablenkung, welche die Sternhöhen angaben, war gegen alle Erwartung nur $7''\frac{5}{8}$; was von den Beobachtern selbst der Schwierigkeit der Beobachtung (der ewigen Schneegrenze so nahe), der Ungenauigkeit der Instrumente, und vor allem den vermutheten großen Höhlungen des colossalen Trachytberges zugeschrieben wurde. Gegen diese Annahme sehr großer Höhlungen und die deshalb vermuthete sehr geringe Masse des Trachyt-Domes des Chimborazo habe ich aus geologischen Gründen manchen Zweifel geäußert. Süd-süd-östlich vom Chimborazo, nahe bei dem indischen Dorfe Calpi, liegt der Eruptions-Kegel Yana-Urcu, welchen ich mit Bonpland genau untersucht und welcher gewiß neueren Ursprungs als die Erhebung des großen glockenförmigen Trachytberges ist. An dem letzteren ist von mir und von Bonpland nichts kraterartiges aufgefunden worden. S. die Besteigung des Chimborazo in meinen Kleinen Schriften Bd. I. S. 138.

²⁶ (S. 31.) Baily, *Exper. with the Torsion Rod for determining the mean Density of the Earth* 1843 p. 6; John Herschel, *Memoir of Francis Baily* 1845 p. 24.

²⁷ (S. 32.) Reich, neue Versuche mit der Drehwage, in den Abhandl. der mathem. physischen Classe der Kön. Sächsischen Gesellschaft der Wissenschaften zu Leipzig 1852 Bd. I. S. 405 und 418. Die neuesten Versuche meines vor-
trefflichen Freundes, des Prof. Reich, nähern sich etwas mehr der
schönen Arbeit von Baily. Ich habe das Mittel (5,5772) gezogen
aus den Versuchs-Reihen: a) mit der Sinnfugel und dem längeren,
dickeren Kupferdrathe: 5,5712, bei wahrscheinlichem Fehler von
0,0113; b) mit der Sinnfugel und dem kürzeren, dünneren Kupfer-
drath, wie mit der Sinnfugel und dem bifilaren Eisendrath: 5,5832,
bei wahrscheinlichem Fehler von 0,0149. Mit Berücksichtigung dieser
Fehler in a und b ist das Mittel 5,5756. Das Resultat von
Baily (5,660), freilich durch zahlreichere Versuche erhalten, könnte
doch wohl eine etwas zu große Dichtigkeit geben, da es scheinbar
um so mehr anwuchs, als die angewandten Kugeln (Glas oder
Eisenbein) leichter waren. (Reich in Poggendorff's An-
nalen Bd. LXXXV. S. 190. Vergl. auch Whitehead Hearn in
den Philos. Transact. for 1847 p. 217—229.) — Die Be-
wegung des Torsions-Balkens wurde von Baily nach dem Vor-
gange von Reich mittelst des Bildes beobachtet, welches, wie bei
den magnetischen Beobachtungen von Gauß, ein an der Mitte des
Balkens befestigter Spiegel von einer Scale reflectirte. Der, so über-
aus wichtige, die Genauigkeit des Ablesens vermehrende Gebrauch
eines solchen Spiegels ist von Poggendorff schon im Jahr 1826
vorgeschlagen worden (Annalen der Physik Bd. VII. S. 121).

²⁹ (S. 33.) Laplace, Mécanique céleste éd. de 1846
T. V. p. 57. Das mittlere specifische Gewicht des Granits ist
höchstens auf 2,7 anzuschlagen, da der zweiachsige weiße Kali-
Glimmer und der grüne einachsige Magnesia-Glimmer 2,85
bis 3,1; und die übrigen Bestandtheile der Gebirgsart, Quarz
und Feldspath, 2,56 und 2,65 sind. Selbst Oligoflas hat nur 2,68.
Wenn auch Hornblende bis 3,17 steigt, so bleibt der Syenit, in
welchem Feldspath stets vorwaltet, doch tief unter 2,8. Da Thon-
schiefer 2,69—2,78; unter den Kalksteinen nur reiner Dolomit 2,88
erreicht; Kreide 2,72; Gyps und Steinsalz 2,3; so halte ich die
Dichtigkeit der uns erkennbaren Continental-Rinde der Erde
für näher an 2,6 als an 2,4. Laplace hat, in der Voraussetzung,
daß die Dichtigkeit von der Oberfläche nach dem Mittelpunkte in

arithmetischer Progression zunehme, und unter der, gewiß irrigen Annahme, daß die Dichtigkeit der oberen Schicht = 3 ist, für die mittlere Dichtigkeit der ganzen Erde 4,7647 gefunden: welches bedeutend von den Resultaten von Reich 5,577 und Baily 5,660 abweicht; weit mehr, als die wahrscheinlichen Fehler der Beobachtung gestatten. Durch eine neue Discussion der Hypothese von Laplace in einer interessanten Abhandlung, welche bald in Schumacher's Astr. Nachrichten erscheinen wird, ist Plana zu dem Resultate gelangt: daß durch eine veränderte Behandlung dieser Hypothese sowohl die Reich'sche mittlere Dichtigkeit der Erde als die von mir auf 1,6 geschätzte Dichtigkeit der trocknen und oceanischen Oberflächenschicht, so wie die Ellipticität, innerhalb der für diese letztere Größe wahrscheinlichen Grenzen, sehr angenähert dargestellt werden können. »Si la compressibilité des substances dont la Terre est formée (sagt der Turiner Geometer), a été la cause qui a donné à ses couches des formes régulières, à peu près elliptiques, avec une densité croissante depuis la surface jusqu'au centre; il est permis de penser que ces couches, en se consolidant, ont subi des modifications, à la vérité fort petites, mais assez grandes pour nous empêcher de pouvoir dériver, avec toute l'exacritude que l'on pourrait souhaiter, l'état de la Terre solide de son état antérieur de fluidité. Cette réflexion m'a fait apprécier davantage la première hypothèse, proposée par l'auteur de la *Mécanique céleste*, et je me suis décidé à la soumettre à une nouvelle discussion.«

²⁸ (S. 33.) Vergl. Petit »sur la latitude de l'Observatoire de Toulouse, la densité moyenne de la chaîne des Pyrénées, et la probabilité qu'il existe un vide sous cette chaîne«, in den Comptes rendus de l'Acad. des Sc. T. XXIX. 1849 p. 730.

³⁰ (S. 34.) Kosmos Bd. I. S. 183 und 427 Anm. 10.

³¹ (S. 34.) Hopfins (Physical Geology) im Report of the British Association for 1838 p. 92; Philos. Transact. 1839 P. II. p. 381 und 1840 P. I. p. 193; Henry Henneffey (Terrestrial Physics) in den Philos. Transact. 1851 P. II. p. 504 und 525.

³² (S. 34.) Kosmos Bd. I. S. 249 und 450—452 Anm. 95.

³³ (S. 35.) Die von Walferdin mitgetheilten Beobachtungen sind von dem Herbst 1847. Sie sind sehr wenig abweichend von

den Resultaten (Kosmos Bd. I. S. 181 Anm. 8, Comptes rendus T. XI. 1840 p. 707), welche ebenfalls mit dem Walferdin'schen Apparate Arago 1840 erhielt in 505^m Tiefe, als der Bohrer eben die Kreide verlassen hatte und in den Gault einzudringen aufing.

³⁴ (S. 36.) Nach handschriftlichen Resultaten von dem Berghauptmann von Deynhausen. Vergl. Kosmos Bd. I. S. 416 Anm. 94 und S. 426 Anm. 8; auch Bischof, Lehrbuch der chem. und phys. Geologie Bd. I. Abth. 1. S. 154–163. In absoluter Tiefe kommt das Bohrloch zu Mondorf im Großherzogthum Luxemburg (2066 Fuß) dem von Neu-Salzwerk am nächsten.

³⁵ (S. 36.) Kosmos Bd. I. S. 426 und Mémoires de la Société d'hist. naturelle de Genève T. VI. 1833 p. 243. Die Vergleichung einer großen Zahl artesischer Brunnen in der Nähe von Lille mit denen von Saint-Duen und Genf könnte auf einen beträchtlicheren Einfluß der Leitungsfähigkeit der Erd- und Gesteinschichten schließen lassen, wenn die Genauigkeit der numerischen Angaben gleich sicher wäre (Poisson, Théorie mathématique de la Chaleur p. 421).

³⁶ (S. 37.) In einer Tabelle von 14 Bohrlöchern, die über 100 Meter Tiefe haben, aus den verschiedensten Theilen von Frankreich, führt Bravais in seiner lehrreichen encyclopädischen Schrift Patria 1847 p. 145 neun auf, in welchen die einem Grad zugehörige Temperatur-Zunahme zwischen 27 und 39 Meter fällt, von dem im Text gegebenen Mittel von 32 Metern zu beiden Seiten um 5 bis 6 Meter abweichend. (Vergl. auch Magnus in Poggend. Ann. Bd. XXII. 1831 S. 146.) Im ganzen scheint die Temperatur-Zunahme schneller in artesischen Brunnen von sehr geringer Tiefe; doch machen die sehr tiefen Brunnen von Monte Massi in Toscana und Neuffen am nordwestlichen Theil der schwäbischen Alp davon sonderbare Ausnahmen.

³⁷ (S. 38.) Quetelet im Bulletin de l'Acad. de Bruxelles 1836 p. 75.

³⁸ (S. 38.) Forbes, Exper. on the temperature of the Earth at different depths in den Transact. of the Royal Soc. of Edinburgh Vol. XVI. 1849 Part 2. p. 189.

³⁹ (S. 39.) Alle Zahlen die Temperatur der Caves de l'Observatoire betreffend sind aus Poisson, Théorie mathématique de la Chaleur p. 415 und 462 entlehnt. Dagegen

enthält das *Annuaire météorologique de la France* von Martins und Haeghens 1849 p. 88 abweichende Correctionen des Lavoisier'schen unterirdischen Thermometers durch Gay-Lussac. Im Mittel aus 3 Ablesungen (Junius bis August) gab jenes Thermometer $12^{\circ},193$: wenn Gay-Lussac die Temperatur zu $11^{\circ},843$ fand; also Differenz $0^{\circ},350$.

⁴⁰ (S. 39.) Cassini in den *Mém. de l'Acad. des Sciences* 1786 p. 511.

⁴¹ (S. 40.) Boussingault »sur la profondeur à laquelle on trouve dans la zone torride la couche de température invariable«, in den *Annales de Chimie et de Physique* T. LIII. 1833 p. 223—247. Einwendungen gegen die in dieser Abhandlung empfohlene und in Südamerika durch so viele genaue Versuche bewährte Methode sind von John Caldecott, dem Astronomen des Rajah von Travancore, und vom Cap. Newbold in Indien gemacht worden. Der Erstere fand zu Trevandrum (*Edinb. Transact.* Vol. XVI. Part 3. p. 379—393) die Boden-Temperatur in 3 Fuß Tiefe und darunter (also tiefer, als Boussingault vorschreibt) 85° und 86° Fahr., wenn die mittlere Luft-Temperatur zu $80^{\circ},02$ Fahr. angegeben wird. Newbold's Versuche (*Philos. Transact. for the year 1845 Part 1. p. 133*) zu Bellary (Br. $15^{\circ} 5'$) gaben für 1 Fuß Tiefe von Sonnen-Aufgang bis 2 U. nach der Culmination noch eine Temperatur-Vermehrung von 4, aber zu Cassargode (Br. $12^{\circ} 29'$) bei bewölktem Himmel von $1\frac{1}{2}$ Fahrenheit'schen Graden. Sollten die Thermometer wohl gehörig bedeckt, vor der Insolation geschützt gewesen sein? Vergl. auch D. Forbes, *Experiment on the temp. of the Earth at different depths* in den *Edinb. Transact.* Vol. XVI. Part 2. p. 189. Oberst Acosta, der verdiente Geschichtsschreiber von Neu-Granada, hat seit einem Jahre zu Guaduas am südwestlichen Abfall des Hochlandes von Bogota, wo die mittlere Temperatur des Jahres $23^{\circ},8$ ist, in 1 Fuß Tiefe, und zwar in einem bedeckten Raume, eine lange Reihe von Beobachtungen gemacht, welche Boussingault's Behauptung vollkommen bekräftigen. Letzterer meldet: »Les Observations du Colonel Acosta, dont Vous connaissez la grande précision en tout ce qui intéresse la Météorologie, prouvent que, *dans les conditions d'abri*, la Température reste constante entre les tropiques à une très petite profondeur.«

⁴² (S. 41.) Ueber Gualgavoc (oder Minas de Chota) und Miquipampa s. Humboldt, Recueil d'Observ. astron. Vol. I. p. 324.

⁴³ (S. 41.) Essai polit. sur le Roy. de la Nouv. Espagne (2^{me} éd.) T. III. p. 201.

⁴⁴ (S. 43.) E. von Baer in Middendorff's sibirischer Reise Bd. I. S. VII.

⁴⁵ (S. 43.) Der Kaufmann Fedor Schergin, Verwalter vom Comptoir der russisch-amerikanischen Handlungs-Gesellschaft, fing im Jahr 1828 an in dem Hofe eines dieser Gesellschaft gehörigen Hauses einen Brunnen zu graben. Da er bis zu der Tiefe von 90 Fuß, die er 1830 erreichte, nur gefrorenes Erdreich und kein Wasser fand, so gab er die Arbeit auf: bis der Admiral Wrangel, der auf seinem Wege nach Sitcha im russischen Amerika Jakutsk berührte, und einsah, welches große wissenschaftliche Interesse an die Durchsenkung der unterirdischen Eisschicht geknüpft sei, Herrn Schergin aufforderte das Vertiefen des Schachtes fortzusetzen. So erreichte derselbe bis 1837 volle 382 englische Fuß unter der Oberfläche, immer im Eise bleibend.

⁴⁶ (S. 44.) Middendorff, Reise in Sib. Bd. I. S. 125—133. „Schließen wir“, sagt Middendorff, „diejenigen Tiefen aus, welche noch nicht ganz 100 Fuß erreichen, weil sie nach den bisherigen Erfahrungen in Sibirien in den Bereich der jährlichen Temperatur-Veränderungen gehören; so bleiben doch noch solche Anomalien in der partiellen Wärme-Zunahme, daß dieselben für 1° R. von 150 zu 200 F. nur 66, von 250 bis 300 F. dagegen 217 engl. Fuß betragen. Wir müssen uns also bewogen fühlen anzusprechen, daß die bisherigen Ergebnisse der Beobachtung im Schergin-Schachte keinesweges genügen, um mit Sicherheit das Maas der Temperatur-Zunahme zu bestimmen; daß jedoch (trotz der großen Abweichungen, die in der verschiedenen Leitungsfähigkeit der Erdschichten, in dem störenden Einflusse der äußeren herabsinkenden Luft oder der Tagewasser gegründet sein können) die Temperatur-Zunahme auf 1° R. nicht mehr als 100 bis 117 englische Fuß betrage.“ Das Resultat 117 engl. Fuß ist das Mittel aus den 6 partiellen Temperatur-Zunahmen (von 50 zu 50 Fuß) zwischen 100 und 382 Fuß Schachttiefe. Vergleiche ich die Luft-Temperatur des Jahres zu Jakutsk (— 8°,13 R.) mit der durch Beobachtung

gegebenen mittleren Temperatur des Eises ($-2^{\circ},40$ R.) in der größten Tiefe (382 engl. Fuß), so finde ich $66\frac{3}{4}$ engl. Fuß für 1° R. Hundert Fuß giebt die Vergleichung des Tiefsten mit der Temperatur, welche in 100 Fuß Schachttiefe herrscht. Aus den scharfsinnigen numerischen Untersuchungen von Middendorff und Peters über die Fortpflanzungs-Geschwindigkeit der atmosphärischen Temperatur-Veränderungen, über Kälte- und Wärme-Gipfel (Middend. S. 133—157 und 168—175) folgt: daß in den verschiedenen Bohrlöchern, in den geringen oberen Tiefen von 7 bis 20 Fuß, „ein Steigen der Temperatur vom März bis October, und ein Sinken der Temperatur vom November bis April statt findet, weil Frühjahr und Herbst die Jahreszeiten sind, in welchen die Veränderungen der Luft-Temperatur am bedeutendsten sind“ (S. 142 und 145). Selbst sorgfältig verdeckte Gruben kühlen sich in Nord-Sibirien allmählig ab durch vieljährige Berührung der Luft mit den Schachtwänden. Im Schergin-Schachte hat jedoch in 18 Jahren diese Berührung kaum $\frac{1}{2}$ Grad Temperatur-Erniedrigung hervorgebracht. Eine merkwürdige und bisher unerklärte Erscheinung, die sich auch in dem Schergin-Schachte dargeboten hat, ist die Erwärmung, welche man im Winter bisweilen in den tieferen Schichten allein bemerkt hat, „ohne nachweisbaren Einfluß von außen“ (S. 156 und 178). Noch auffallender scheint es mir, daß im Bohrloch zu Wedensk an der Pasina bei einer Luft-Temperatur von -28° R. in der so geringen Tiefe von 5 bis 8 Fuß nur $-2^{\circ},5$ gefunden wurden! Die Isothermen, auf deren Richtung Kupffer's scharfsinnige Untersuchungen zuerst geleitet haben (Kosmos Bd. I. S. 445), werden noch lange Zeit ungelöste Probleme darbieten. Die Lösung ist besonders schwierig da, wo das vollständige Durchsinken der Bodeneis-Schicht eine langdauernde Arbeit ist. Als ein bloßes Local-Phänomen, nach des Ober-Hütten-Verwalters Slobin's Ansicht durch die aus Gewässern niedergeschlagenen Erdschichten entstanden, darf jetzt das Bodeneis bei Jakutsk nicht mehr betrachtet werden (Midd. S. 167).

⁴⁷ (S. 45.) Middendorff Bd. I. S. 160, 164 und 179. In diesen numerischen Angaben und Vermuthungen über die Dicke des Eisbodens wird eine Zunahme der Temperatur nach arithmetischer Progression der Tiefen vorausgesetzt. Ob in größeren Tiefen eine Verlangsamung der Wärme-Zunahme eintrete, ist theoretisch

ungewiß; und daher von spielenden Berechnungen über die Temperatur des Erd-Centrums in Strömung erregenden geschmolzenen heterogenen Gebirgsmassen abzurathen.

⁴⁸ (S. 45.) Schrenk's Reise durch die Tundern der Samojeden 1848 Th. I. S. 597.

⁴⁹ (S. 45.) Gustav Rose, Reise nach dem Ural Bd. I. S. 428.

⁵⁰ (S. 46.) Vergl. meines Freundes G. von Helmersen Versuche über die relative Wärme-Leitungsfähigkeit der Felsarten (Mém. de l'Académie de St. Pétersbourg: Mélanges physiques et chimiques 1851 p. 32).

⁵¹ (S. 47.) Middendorff Bd. I. S. 166 verglichen mit S. 179. „Die Curve des anfangenden Eisbodens scheint in Nord-Asien zwei gegen Süden concave Scheitel: einen schwach gekrümmten am Obi und einen sehr bedeutenden an der Lena, zu haben. Die Grenze des Eisbodens läuft von Veresow am Obi gegen Turuchansk am Jenisei; dann zieht sie sich zwischen Witimsk und Dlekminsk auf das rechte Ufer der Lena, und, zum Norden hinansteigend, ostwärts.“

⁵² (S. 49.) Die Hauptstelle von der magnetischen Kette von Ringen ist im Platonischen Ion pag. 533 D, E ed. Steph. Später erwähnen dieser Fortpflanzung der anziehenden Wirkung außer Plinius (XXXIV, 14) und Lucrez (VI, 910) auch Augustinus (de civitate Dei XX, 4) und Philo (de Mundi opificio pag. 32 D ed. 1691).

⁵³ (S. 49.) Kosmos Bd. I. S. 194 und 435 Anm. 32, Bd. II. S. 293—295, 317—322, 468 Anm. 59 und 481—482 Anm. 91—93.

⁵⁴ (S. 50.) Vergl. Humboldt, Asie centrale T. I. p. XL—XLII und Examen crit. de l'hist. de la Géographie T. III. p. 35. Ednard Biot, der die Klaproth'schen Untersuchungen über das Alter des Gebrauchs der Magnethadel in China durch mühsame bibliographische Studien, theils allein, theils mit Beihülfe meines gelehrten Freundes Stanislas Julien, bekräftigt und erweitert hat, führt eine ältere Tradition an, die sich aber erst bei Schriftstellern aus den ersten christlichen Jahrhunderten findet, nach welcher Magnetwagen schon unter dem Kaiser Hoang-ti gebraucht wurden. Dieser berühmte Monarch soll 2600 Jahre vor unserer Zeitrechnung (d. i. tausend Jahre vor der Vertreibung der

Hyffos aus Aegypten) regiert haben. Ed. Biot sur la direction de l'aiguille aimantée en Chine in den Comptes rendus de l'Acad. des Sciences T. XIX. 1844 p. 362.

⁵⁵ (S. 50.) Kosmos Bd. I. S. 194 und 435 Num. 31. Aristoteles selbst (de Anima I, 2) spricht nur von der Beseelung des Magnetsteins als einer Meinung des Thales. Diogenes Laertius dehnt aber die Meinung bestimmt auf den Bernstein aus, indem er sagt: „Aristoteles und Hippias behaupten von der Lehre des Thales . . .“ Der Sophist Hippias aus Elis, der alles zu wissen wahrte, beschäftigte sich mit Naturkunde, und so auch mit den ältesten Traditionen aus der physiologischen Schule. Der „anziehende Windeshauch“, welcher, nach dem chinesischen Physiker Kuopho, „den Magnet und den Bernstein durchweht“, erinnert, nach Buschmann's mericanischen Sprachuntersuchungen, an den aztekischen Namen für den Magnet: tlaihioanani tell, bedeutend: „der durch den Hauch an sich ziehende Stein“ (von ihiotl Hauch, Athem, und ana ziehen).

⁵⁶ (S. 51.) Was Klaproth über diesen merkwürdigen Apparat dem Penthsaoyan entnommen, ist umständlicher in dem Mung-khipi-ghan aufgefunden worden; Comptes rendus T. XIX. p. 365. Warum wird wohl in dieser letzteren Schrift, wie auch in einem chinesischen Kräuterbuche gesagt: die Cyresse weist nach dem Westen, und allgemeiner: die Magnetnadel weist nach dem Süden? Ist hier eine üppigere Entwicklung der Zweige nach Sonnenstand oder vorherrschender Windrichtung gemeint?

⁵⁷ (S. 56.) Kosmos Bd. II. S. 469—472. In der Zeit König Eduards III von England: als, wie Sir Nicholas Harris Nicolas (History of the Royal Navy 1847 Vol. II. p. 180) erwiesen hat, immer nach dem Compaß, damals sailstone dial, sailing needle oder adamante genannt, geschiffert wurde; sieht man zur Ausrüstung des »King's ship the George« im Jahr 1345 in dem Ausgabe-Register aufgeführt sechzehn in Flandern gekaufte horologes (hour-glasses); aber diese Angabe ist keinesweges ein Beweis für den Gebrauch des Log's. Die Stundengläser (ampolletas der Spanier) waren, wie aus den Angaben von Enciso in Cespedes sich deutlichst ergibt, lange vor Anwendung des Log's, echando punto por fantasia in der corredera de los perezosos, d. h. ohne ein Log auszuwerfen, nothwendig.

⁵⁸ (S. 57.) Vergl. Kosmos Bd. I. S. 427 Anm. 11 und 429 Anm. 14; Bd. II. S. 373, 381, 382, 515 Anm. 70—72 und 517 Anm. 88. Calamitico wegen der Gestalt eines Laubfrosches der ersten Compaß-Nadeln.

⁵⁹ (S. 57.) Vergl. Gilbert, *Physiologia nova de Magnete* lib. III cap. 8 p. 124. Daß Magnetismus dem Eisen langdauernd mitgetheilt werden kann, sagt im allgemeinen, doch ohne des Streichens zu erwähnen, schon Plinius (Kosmos Bd. I. S. 430 Anm. 19). Merkwürdig ist Gilbert's Bspottung der: »vulgaris opinio de montibus magneticis aut rupe aliqua magnetica, de polo phantastico a polo mundi distante« (l. c. p. 42 und 98). Die Veränderlichkeit und das Fortschreiten der magnetischen Linien waren ihm noch ganz unbekannt: »varietas uniuscujusque loci constans est«; l. c. p. 42, 98, 152 und 153.

⁶⁰ (S. 57.) *Historia natural de las Indias* lib. I cap. 17.

⁶¹ (S. 58.) Kosmos Bd. I. S. 189.

⁶² (S. 58.) Ich habe durch Anführung eigener, sehr sorgfältiger Inclinations-Beobachtungen, die ich in der Südsee angestellt, erwiesen, unter welchen Bedingungen die Inclination von wichtigem praktischen Nutzen zu Breiten-Bestimmungen zur Zeit der an der peruanischen Küste herrschenden, Sonne und Sterne verdunkelnden garua sein kann (Kosmos Bd. I. S. 185 und 423 Anm. 14). Der Jesuit Cabens, Verfasser der *Philosophia magnetica* (in qua nova quaedam pyxis explicatur, quae *poli elevationem* ubique demonstrat), hat auch schon in der ersten Hälfte des 17ten Jahrhunderts die Aufmerksamkeit auf diesen Gegenstand geleitet.

⁶³ (S. 58.) Edmund Halley in den *Philos. Transact. for 1683* Vol. XII. No. 148 p. 216.

⁶⁴ (S. 59.) Solche Linien, von ihm *tractus chalyboeliticos* genannt, hatte auch der Vater Christoph Burrus in Lissabon auf eine Karte getragen, die er dem König von Spanien zur Auffindung und Bestimmung der Seelänge für einen übergroßen Preis anbot: wie Kircher in seinem *Magnes* ed. 2. p. 443 erzählt. Der allerersten Variations-Karte von 1530 ist bereits oben (S. 55) Erwähnung geschehen.

⁶⁵ (S. 60.) Noch 20 Jahre später als Halley auf St. Helena seinen Catalog südlicher Sterne (leider! keines unter der 6ten Größe) anfertigte, rühmte sich Hevelius im *Firmamentum*

Sobescianum, kein Fernrohr anzuwenden und durch Spaltöffnungen zu beobachten. Halley wohnte 1679, als er Danzig besuchte, diesen Beobachtungen, deren Genauigkeit er übrigens übermäßig anrühmte, bei. Kosmos Bd. III. S. 60, 106 (Anm. 2 und 3), 154, 317 und 355 (Anm. 13.)

⁶⁶ (S. 60.) Spuren der täglichen und stündlichen Veränderlichkeit der magnetischen Abweichung hatten bereits in London Hellibrand (1634) und in Siam der Pater Tachard (1682) erkannt.

⁶⁷ (S. 61.) Vergl. Kosmos Bd. I. S. 432—435 Anm. 29. Die vortreffliche Construction der, nach Borda's Angabe zuerst von Lenoir angefertigten Boussole d'Inclinaison, die Möglichkeit freier und langer Schwingungen der Nadel, die so sehr verminderte Reibung der Zapfen, und die richtige Aufstellung des mit Libellen versehenen Instruments haben die genaue Messung der Erdkraft unter verschiedenen Zonen zuerst möglich gemacht.

⁶⁸ (S. 63.) Die Zahlen, mit welchen die folgende Tafel anhebt (z. B. 1803—1806), deuten auf die Epoche der Beobachtung; die in Klammern dem Titel der Schriften beigegefügte Zahlen aber auf die, oft sehr verspätete Veröffentlichung der Beobachtungen.

⁶⁹ (S. 66.) Malus (1808) und Arago's (1811) einfarbige und chromatische Polarisation des Lichtes, s. Kosmos Bd. II. S. 370.

⁷⁰ (S. 67.) Kosmos Bd. I. S. 186 und 429 Anm. 17.

⁷¹ (S. 68.) »Before the practice was adopted of determining *absolute values*, the most generally used scale (and which still continues to be very frequently referred to) was founded on the time of vibration observed by Mr. de Humboldt about the commencement of the present century at a station in the Andes of South America, where the direction of the dipping-needle was horizontal, a condition which was for some time erroneously supposed to be an indication of the minimum of magnetic force at the Earth's surface. From a comparison of the times of vibration of Mr. de Humboldt's needle in South America and in Paris, the ratio of the magnetic force at Paris to what was supposed to be its minimum, was inferred (1.348); and from the results so obtained, combined with a similar comparison made by myself between Paris and London in 1827 with several magnets, the ratio of the force in London to that of Mr. de Humboldt's original station in South America has been inferred to

be 1,372 to 1,000. This is the origin of the number 1,372, which has been generally employed by British observers. By *absolute* measurements we are not only enabled to compare numerically with one another the results of experiments made in the most distant parts of the globe, with apparatus not previously compared, but we also furnish the means of comparing hereafter the intensity which exists at the present epoch, with that which may be found at future periods.« Sabine im *Manual for the use of the British Navy* 1849 p. 17.

⁷² (S. 70.) Das erste Bedürfnis verabredeter gleichzeitiger magnetischer Beobachtung ist von Celsius gefühlt worden. Ohne noch des, eigentlich von seinem Gehülfen Olav Hiorter (März 1741) entdeckten und gemessenen Einflusses des Polarlichts auf die Abweichung zu erwähnen, forderte er Graham (Sommer 1741) auf mit ihm gemeinschaftlich zu untersuchen, ob gewisse außerordentliche Perturbationen, welche der stündliche Gang der Nadel von Zeit zu Zeit in Upsala erlitt, auch in derselben Zeit von ihm in London beobachtet würden. Gleichzeitigkeit der Perturbationen, sagt er, liefere den Beweis, daß die Ursach der Perturbation sich auf große Erdräume erstrecke und nicht in zufälligen localen Einwirkungen gegründet sei. (Celsius in *Svenska Vetenskaps Academiens Handlingar* för 1740 p. 44; Hiorter a. a. O. 1747 p. 27.) Als Arago erkannt hatte, daß die durch Polarlicht bewirkten magnetischen Perturbationen sich über Erdstrecken verbreiten, wo die Lichterscheinung des magnetischen Ungewitter's nicht gesehen wird, verabredete er gleichzeitige stündliche Beobachtungen 1823 mit unserem gemeinschaftlichen Freunde Kupffer in Kasan, fast 47° östlich von Paris. Ähnliche gleichzeitige Declinations-Beobachtungen sind (1823) von mir mit Arago und Reich in Paris, Freiberg und Berlin angestellt worden; s. *Poggend. Ann.* Bd. XIX. S. 337.

⁷³ (S. 75.) Die im Text genannte Abhandlung von Rudolph Wolf enthält eigene tägliche Beobachtungen von Sonnenflecken (1 Januar bis 30 Juni 1852), und eine Zusammenstellung der Lamont'schen periodischen Declinations-Variationen mit den Resultaten von Schwabe über die Frequenz der Sonnenflecken (1835–1850). Es wurde dieselbe in einer Sitzung der naturforschenden Gesellschaft zu Bern den 31 Juli 1852 vorgetragen, während die ausführlichere

Abhandlung vom Oberst Sabine (Phil. Transact. for 1852 P. I. p. 116—121) der königl. Societät zu London schon Anfangs März übergeben und Anfangs Mai 1852 verlesen wurde. Nach den neuesten Untersuchungen der Beobachtungen der Sonnenflecken findet Wolf die Periode im Mittel von 1600 bis 1852 zu 11,11 Jahren.

⁷⁴ (S. 76.) Kosmos Bd. III. S. 400 und 419 Anm. 30. Diamagnetische Abstößung und äquatoriale, d. i. ost-westliche Stellung in der Nähe eines starken Magnets zeigen Wismuth, Antimon, Silber, Phosphor, Steinsalz, Elfenbein, Holz, Aepfelscheiben und Leder. Sauerstoff-Gas (rein oder mit anderen Gas-Arten gemischt, oder in den Zwischenräumen der Kohle verdickt) ist paramagnetisch. Vergl. über krystallisirte Körper, was nach der Lage gewisser Achsen der scharfsinnige Plücker (Voggen d. Ann. Bd. 73. S. 178 und Phil. Transact. for 1851 § 2836—2842) aufgefunden hat. Die Abstößung durch Wismuth war zuerst von Brugmans (1778) erkannt, dann von Le Vaillif (1827) und Seebeck (1828) gründlicher geprüft. Faraday selbst (§ 2429—2431), Reich und der, schon seit dem Jahre 1836 für die Fortschritte des tellurischen Magnetismus so ununterbrochen thätige Wilhelm Weber haben den Zusammenhang der diamagnetischen Erscheinungen mit denen der Induction dargethan (Voggen d. Ann. Bd. 73. S. 241 und 253). Weber hat sich nachzuweisen bestrebt, daß der Diamagnetismus seine Quelle in den Ampère'schen Molecular-Strömen habe (Wilh. Weber, Abhandlungen über electro-dynamische Maaßbestimmungen 1852 S. 545—570).

⁷⁵ (S. 77.) Zur Hervorbringung dieser Polarität werden durch die actio in distans des Erdkörpers die magnetischen Flüssigkeiten in jedem Sauerstoff-Theilchen in bestimmter Richtung und mit bestimmter Kraft um eine gewisse Größe getrennt. Jedes Sauerstoff-Theilchen repräsentirt dadurch einen kleinen Magnet; und alle diese kleinen Magnete reagiren auf einander, wie auf den Erdkörper, und zuletzt, in Verbindung mit diesem, auf eine irgendwo in oder außerhalb des Luftkreises befindlich gedachte Nadel. Die Sauerstoff-Hülle des Erdkreises ist zu vergleichen einer Armatur von weichem Eisen an einem natürlichen oder Stahl-Magnet: der Magnet kugelförmig gedacht gleich der Erde, und die Armatur als Hohlkugel gleich der atmosphärischen Sauerstoff-Hülle. Die Stärke, bis zu der ein jedes Sauerstoff-

Theilchen durch die constante Kraft der Erde magnetisirt werden kann (magnetic power), sinkt mit der Temperatur und Verdünnung des Sauerstoff-Gases. Indem eine stete Veränderung der Temperatur und Ausdehnung der Sonne von Ost nach West um den Erdkörper folgt, muß sie demnach auch die Resultate der Kräfte der Erde und der Sauerstoff-Hülle verändern, und dies ist nach Faraday's Meinung die Quelle eines Theiles der Variationen in den Elementen des Erd-Magnetismus. Plücker findet, daß, da die Kraft, mit welcher der Magnet auf das Sauerstoff-Gas wirkt, der Dichtigkeit des Gases proportional ist, der Magnet ein einfaches eudiometrisches Mittel darbietet die Gegenwart des freien Sauerstoff-Gases in einem Gas-Gemisch bis auf 1 oder 2 Hunderttheilchen zu erkennen.

⁷⁶ (S. 79.) Kosmos Bd. IV. S. 10 und 11.

⁷⁷ (S. 79.) Kepler in Stella Martis p. 32 und 34. Vergl. damit sein *Mysterium cosmogr.* cap. 20 p. 71.

⁷⁸ (S. 79.) Kosmos Bd. III. S. 416 Anm. 23, wo aber durch einen Druckfehler Basis Astronomiae statt Clavis Astronomiae steht. Die Stelle (§ 226), in welcher der Lichtproceß der Sonne ein perpetuirliches Nordlicht genannt wird, ist übrigens nicht in der ersten Ausgabe der Clavis Astr. von Horrebow (Havn. 1730) zu suchen; sondern sie steht allein in der, durch einen zweiten Theil vermehrten, neuen Ausgabe derselben in Horrebow's *Operum mathematico-physicorum* T. I. Havn. 1740 pag. 317, indem sie diesem hinzugekommenen zweiten Theile der Clavis angehört. — Vergl. mit Horrebow's Ansicht die ganz ähnlichen von Sir William und Sir John Herschel, Kosmos Bd. III. S. 45, 56 (Anm. 22), 256 und 262.

⁷⁹ (S. 79.) Mémoires de Mathém. et de Phys. présentés à l'Acad. Roy. des Sc. T. IX. 1780 p. 262.

⁸⁰ (S. 80.) »So far as these four stations (Toronto, Hobartton, St. Helena and the Cape), so widely separated from each other and so diversely situated, justify a generalisation, we may arrive to the conclusion, that at the hour of 7 to 8 A. M. the magnetic declination is *everywhere* subject to a variation of which the period is a year, and which is everywhere similar in character and amount, consisting of a movement of the north end of the magnet from east to west between the northern and the southern

solstice, and a return from west to east between the southern and the northern solstice, the amplitude being about 5 minutes of arc. The *turning periods of the year* are not, as many might be disposed to anticipate, *those months, in which the temperature at the surface of our planet, or of the subsoil, or of the atmosphere* (as far as we possess the means of judging of the temperature of the atmosphere) *attains its maximum and minimum*. Stations so diversely situated would indeed present in these respects *thermic conditions* of great variety: whereas uniformity in the epoch of the *turning periods* is a not less conspicuous feature in the annual variation than similarity of character and numerical value. At all the stations the *solstices* are the turning periods of the annual variation at the hour of which we are treating. — The only periods of the year in which the diurnal or horary variation at that hour does actually disappear, are at the *equinoxes*, when the sun is passing from the one hemisphere to the other, and when the magnetic direction in the course of its annual variation from east to west, or vice versa, coincides with the direction which is the mean declination of all the months and of all the hours. — The *annual variation* is obviously connected with, and dependent on, the *earth's position* in its orbit relatively to the sun, around which it revolves; as the *diurnal variation* is connected with and dependent on the *rotation of the earth* on its axis, by which each meridian successively passes through every angle of inclination to the sun in the round of 24 hours. « Sabine on the annual and diurnal variations, in dem noch nicht erschienenen 2ten Bande der Observations made at the magn. and meteorol. Observatory at Toronto p. XVII—XX. Vergl. auch seine Abhandlung on the annual variation of the magnetic Declination at different periods of the Day in den Philos. Transact. for 1851 P. II. p. 635, und die Einleitung in die Observ. made at the Observatory at Hobarton Vol. I. p. XXXIV—XXXVI.

*1 (S. 80.) Sabine on the means adopted for determining the absolute values, secular change and annual variation of the terrestrial magnetic Force, in den Phil. Transact. for 1850 P. I. p. 216. Auch in Sabine's Eröffnungsbrede der Versammlung zu Belfast (Meeting of the

Brit. Assoc. in 1852) heißt es: it is a remarkable fact, which has been established, that the magnetic force is greater in both the northern and southern hemispheres in the months of December, January and February, when the Sun is nearest to the earth, than in those of May, June and July, when he is most distant from it: whereas, if the effects were due to temperature, the two hemispheres should be oppositely instead of similarly affected in each of the two periods referred to.

⁶² (S. 81.) Lamont in Poggendorff's Annalen Bd. 84. S. 579.

⁶³ (S. 81.) Sabine on periodical laws discoverable in the mean effects of the larger magnetic Disturbances, in den Phil. Transact. for 1852 P. I. p. 121. (Kosmos Bd. IV. S. 73 No. 9.)

⁶⁴ (S. 81.) Kosmos Bd. III. S. 402.

⁶⁵ (S. 82.) A. a. D. S. 238.

⁶⁶ (S. 82.) Kreil, Einfluß des Mondes auf die magnetische Declination 1852 S. 27, 29 und 46.

⁶⁷ (S. 83.) Kosmos Bd. I. S. 407 Anm. 55 und, auf die Meteorsteine angewandt, S. 137; wie Bd. III. S. 594.

⁶⁸ (S. 84.) Vergl. Mary Somerville in ihrer kurzen, aber lichtvollen, auf Sabine's Arbeiten gegründeten Darstellung des Erd-Magnetismus, Physical Geography Vol. II. p. 102. Sir John Ross, der diese Curve schwächster Intensität auf seiner großen antarctischen Expedition Dec. 1839 durchschnitt (lat. 19° südl. und long. 31° 35' westl.), und das große Verdienst hat ihre Lage in der südlichen Hemisphäre zuerst bestimmt zu haben, nennt sie den Equator of less intensity. S. dessen Voy. to the Southern and Antarctic Regions Vol. I. p. 22.

⁶⁹ (S. 84.) »Stations of an intermediate character situated between the northern and southern magnetic hemispheres, partaking, although in opposite seasons, of those contrary features which separately prevail (in the two hemispheres) throughout the year.« Sabine in den Phil. Transact. for 1847 P. I. p. 53 und 57.

⁹⁰ (S. 85.) Der Pole of Intensity ist nicht der Pole of Verticity; Phil. Transact. for 1846 P. III. p. 255.

⁹¹ (S. 85.) Gauß, allgem. Theorie des Erdmagnetismus § 31.

⁹² (S. 85.) Philos. Transact. Vol. XXXIII. for 1724, 1725 p. 332 (»to try, if the Dip and Vibrations were constant and regular«).

⁹³ (S. 86.) Novi Comment. Acad. scient. Petropol. T. XIV. pro anno 1769 Pars 2. p. 33. S. auch Le Monnier, Lois du Magnétisme comparées aux observations 1776 p. 50.

⁹⁴ (S. 87.) Es ist zu erinnern, daß bei den astronomischen Ortsbestimmungen das Zeichen + vor der Zahl die nördliche, das Zeichen — vor derselben die südliche Breite ausdrückt; wie D. und W. nach den Längengraden stets den östlichen oder westlichen Abstand vom Meridian von Paris, nicht von Greenwich (wenn in einigen Fällen es nicht ausdrücklich bemerkt ist), andeuten. Wo einzelne Abhandlungen des Obersten Sabine nicht namentlich in den Anmerkungen des Kosmos citirt sind, ist in dem Abschnitt vom tellurischen Magnetismus (S. 74 bis 141) durch Ausführungszeichen kenntlich gemacht, was den handschriftlichen Mittheilungen jenes mir befreundeten Gelehrten entnommen wurde.

⁹⁵ (S. 88.) Fifth Report of the British Association p. 72, seventh Report p. 64 und 68; Contributions to terrestrial Magnetism No. VII in den Philos. Transact. for 1846 P. III. p. 254.

⁹⁶ (S. 89.) Sabine im Seventh Report of the Brit. Assoc. p. 77.

⁹⁷ (S. 89.) Sir James Ross, Voy. in the Southern and Antarctic Regions Vol. I. p. 322. Der große Seefahrer durchschnitt zweimal zwischen Kerguelen und Van Diemen die Curve größter Intensität: zuerst in Br. — $46^{\circ} 44'$, Länge $126^{\circ} 6'$ Ost, wo die Intensität bis 2,034 anwuchs, um östlich gegen Hobarton hin bis 1,824 abzunehmen (Voy. Vol. I. p. 103 und 104); dann ein Jahr später, vom 1 Januar bis 3 April 1841, wo nach dem Schiffsjournal des Erebus von Br. — $77^{\circ} 47'$ (Lg. $173^{\circ} 21'$ D.) bis Br. — $51^{\circ} 16'$ (Lg. $134^{\circ} 30'$ D.) die Intensitäten ununterbrochen über 2,00, selbst 2,07 waren (Philos. Transact. for 1843 P. II. p. 211—215). Sabine's Resultat für den einen Focus der südlichen Halbkugel (Br. — 64° , Lg. $135^{\circ} 10'$ Ost), das ich in dem Text gegeben, ist aus den Beobachtungen von Sir James Ross vom 19 bis 27 März 1841 genommen (crossing the southern isodynamic

ellipse of 2,00 about midway between the extremities of its principal axis) zwischen Br. — 58° und — $64^{\circ} 26'$, Länge $126^{\circ} 20'$ und $146^{\circ} 0'$ Ost (Contrib. to terr. Magn. in den Philos. Transact. for 1846 P. III. p. 252).

⁹⁸ (S. 89.) Ross, Voyage Vol. II. p. 224. Nach den Reise-Instructionen wurden die beiden südlichen Foci des Maximums der Intensität vermuthet (Vol. I. p. XXXVI) in Br. — 47° , Lg. 140° O. und Br. — 60° , Lg. 235° O. (Meridian von Greenwich).

⁹⁹ (S. 89.) Philos. Transact. for 1850 P. I. p. 201; Admiralty Manual 1849 p. 16; Erman, Magnet. Beob. S. 437—454.

¹⁰⁰ (S. 90.) Auf der Karte der isodynamischen Linien von Nordamerika, die zu Sabine's Abhandlung: Contributions to terrestrial Magnetism No. VII gehört, steht aus Versehen 14,88 statt 14,21. Die letztere, wahre Zahl ist aber im Text derselben Abhandlung p. 252 zu lesen. In dem Zusatz zu Note 158 im 1ten Bande der englischen Uebersetzung des Kosmos p. 414 steht auch durch einen Druckfehler 13,9 statt 14,21.

¹ (S. 91.) Ich folge für 15,60 der Angabe in Sabine's Contrib. No. VII p. 252. Aus dem magnetischen Journal des Erebus (Philos. Transact. for 1843 P. II. p. 169 und 172) ersieht man, daß auf dem Eise am 8 Februar 1841 (in Br. — $77^{\circ} 47'$ und Lg. $175^{\circ} 2'$ W.) vereinzelte Beobachtungen selbst 2,124 gaben. Der Werth der Intensität 15,60 in absoluter Scale setzt die Intensität in Hobarton provisorisch zu 13,51 voraus (magn. and meteorol. Observations made at Hobarton Vol. I. p. LXXV). Es ist aber dieselbe neuerdings (Vol. II. p. XLVI) um etwas vergrößert worden, zu 13,56. In dem Admiralty Manual p. 17 finde ich den südlichen stärkeren Focus in 15,8 verwandelt.

² (S. 91.) Sabine in der englischen Uebersetzung des Kosmos Vol. I. p. 414.

³ (S. 91.) S. die interessante Darstellung: Map of the World, divided into Hemispheres by a plane, coinciding with the Meridians of 100 and 280 E. of Greenwich, exhibiting the unequal distribution of the Magnetic Intensity in the two Hemispheres, Plate V; in den Proceedings of the Brit. Assoc. at Liverpool 1837 p. 72—74. Die Theilung ist, nach dem Pariser Meridian gerechnet, Länge $97^{\circ} 40'$ Ost und $82^{\circ} 20'$ West. Fast

ununterbrochen fand Erman die Intensität der Erdkraft unter 0,76 (also sehr schwach) in der südlichen Zone von Br. — $24^{\circ} 25'$ bis Br. — $13^{\circ} 18'$, zwischen $37^{\circ} 10'$ und $35^{\circ} 4'$ westlicher Länge.

⁴ (S. 92.) Kosmos Bd. I. S. 193 und 435 Num. 30.

⁵ (S. 92.) Voyage in the Southern Seas Vol. I. p. 22 und 27. S. oben S. 84 und Num. 88.

⁶ (S. 92.) S. das Schiffsjournal von Sullivan und Dunlop in den Philos. Transact. for 1840 P. I. p. 143. Sie fanden als Minimum aber nur 0,800.

⁷ (S. 92.) Man erhält 1 : 2,44, wenn man in absoluter Scale St. Helena 6,4 mit dem stärkeren Focus am Südpol 15,60 vergleicht; 1 : 2,47 durch Vergleichung von St. Helena mit dem zu 15,8 vergrößerten südlichen Maximum (Admir. Manual p. 17); 1 : 2,91 durch Vergleichung in relativer Scale von Erman's Beobachtung im atlantischen Ocean (0,706) mit dem südlichen Focus (2,06); ja selbst 1 : 2,95, wenn man in absoluter Scale die schwächste Angabe desselben ausgezeichneten Reisenden (5,35) mit der stärksten Angabe für den südlichen Focus (15,8) zusammenstellt. Eine Mittelzahl wäre 1 : 2,69. Vergl. für die Intensität von St. Helena (6,4 in absoluter oder 0,845 in relativer Scale) die frühesten Beobachtungen von Fitz-Roy (0,836) Philos. Transact. for 1847 P. I. p. 52 und Proceedings of the meeting at Liverpool p. 56.

⁸ (S. 92.) Vergl. die engl. Uebers. des Kosmos Vol. I. p. 413 und Contrib. to terrestr. Magnetism No. VII p. 236.

⁹ (S. 94.) Welche Art der Täuschung kann in den Kohlenbergwerken von Flenau zu dem Resultat geführt haben, daß im Inneren der Erde in 83 Fuß Tiefe die Horizontal-Intensität schon um 0,001 wachse? Journal de l'Institut 1845 Avril p. 146. In einem englischen tiefen Bergwerke, 950 Fuß unter dem Meerespiegel, fand Henwood gar keine Zunahme der Kraft (Brewster, Treatise on Magn. p. 275).

¹⁰ (S. 94.) Kosmos Bd. I. S. 418, Bd. IV. S. 36.

¹¹ (S. 94.) Eine Verminderung der Magnet-Intensität mit der Höhe folgt in meinen Beobachtungen aus den Vergleichen der Silla de Caracas (8105 Fuß über dem Meere; Kraft 1,188) mit dem Hafen la Guayra (Höhe 0 F.; Kraft 1,262) und der Stadt Caracas (Höhe 2484 F.; Kraft 1,209), aus der Vergleichung der Stadt Santa Fé de Bogota (Höhe 8190 F.; Kraft 1,147) mit der Capelle von

Nuestra Señora de Guadalupe (Höhe 10128 F.; Kraft 1,127), die in größter Nähe unmittelbar an einer steilen Felswand wie ein Schwalbennest über der Stadt hängt; aus der Vergleichung des Vulkans von Purace (Höhe 13650 F.; Kraft 1,077) mit dem Gebirgsdörfchen Purace (Höhe 8136 F.; Kraft 1,087) und mit der nahen Stadt Porayan (Höhe 5466 F.; Kraft 1,117); aus der Vergleichung der Stadt Quito (Höhe 8952 F.; Kraft 1,067) mit dem Dorfe San Antonio de Lulumbamba (Höhe 7650 F.; Kraft 1,087), in einer nahen Felskluft liegend, unmittelbar unter dem geographischen Aequator. Widersprechend waren die höchsten Oscillations-Versuche, die ich je gemacht, in einer Höhe von 14960 Fuß, an dem Abhange des längst erloschnen Vulkans Antisana, gegenüber dem Chussulongo. Die Beobachtung mußte in einer weiten Höhle angestellt werden, und die so große Vermehrung der Intensität war gewiß Folge einer magnetischen Local-Attraction der Gebirgsart, des Trachyts: wie Versuche bezeugen, die ich mit Gay-Lussac im Krater selbst des Vesuvus und an den Kraterändern gemacht. Die Intensität fand ich in der Höhle am Antisana bis 1,188 erhöht, wenn sie umher in niederen Hochebenen kaum 1,068 war. Die Intensität im Hospiz des St. Gotthard (1,313) war größer als die von Airolo (1,309), aber kleiner als die von Altorf (1,322); Airolo dagegen übertraf die Intensität des Urfern-Lochs (1,307). Eben so fanden wir, Gay-Lussac und ich, im Hospiz des Mont Cenis die Intensität 1,344, wenn dieselbe in Lans le Bourg am Fuß des Mont Cenis 1,323; in Turin 1,336 war. Die größten Widersprüche bot uns natürlich, wie schon oben bemerkt, der noch brennende Vesuv dar. Wenn 1805 die Erdkraft in Neapel 1,274 und in Portici 1,288 war, so stieg sie in der Einsiedelei von San Salvador zu 1,302, um im Krater des Vesuvus tiefer als in der ganzen Umgegend, zu 1,193, herabzusinken. Eisengehalt der Laven, Nähe magnetischer Pole einzelner Stücke und die, im ganzen wohl schwächend wirkende Erhitzung des Bodens bringen die entgegengesetztesten Local-Störungen hervor. Vergl. mein Voyage aux Régions équinoxiales T. III. p. 619—626 und Mém. de la société d'Arcueil T. I. 1807 p. 17—19.

¹² (S. 95.) Kupffer's Beobachtungen beziehen sich nicht auf den Gipfel des Elbruz, sondern auf den Höhen-Unterschied (4500 Fuß) von 2 Stationen: Brücke von Malva und Bergabhang von

Kharbis, die leider in Länge und Breite beträchtlich verschieden sind. Ueber die Zweifel, welche Necker und Forbes in Bezug auf das Resultat erhoben haben, s. *Transact. of the Royal Soc. of Edinburgh* Vol. XIV. 1840 p. 23—25.

¹³ (S. 95.) Vergl. Laugier und Mauvais in den *Comptes rendus* T. XVI. 1843 p. 1175 und Bravais, *Observ. de l'intensité du Magnétisme terrestre en France, en Suisse et en Savoie* in den *Annales de Chimie et de Phys.* 3^{me} Série T. XVIII. 1846 p. 214; Kreil, Einfluß der Alpen auf die Intensität in den *Denkschriften der Wiener Akad. der Wiss., mathem. naturwiss. Cl. Bd. I.* 1850 S. 265, 279 und 290. Um so auffallender ist es, daß ein sehr genauer Beobachter, Quetelet, im Jahr 1830 die Horizontal-Intensität von Genf (1,080) zum Col de Balme (1,091), ja zum Hospiz des heil. Bernhard (1,096) mit der Höhe hat zunehmen sehen. Vergl. Sir David Brewster, *Treatise on Magn.* p. 275.

¹⁴ (S. 95.) *Annales de Chimie* T. LII. (1805) p. 86 bis 87.

¹⁵ (S. 95.) Arago im *Annuaire du Bureau des Longitudes pour 1836* p. 287; Forbes in den *Edinb. Transact.* Vol. XIV. (1840) p. 22.

¹⁶ (S. 96.) Faraday, *Exper. Researches in Electricity* 1851 p. 53 und 77 § 2881 und 2961.

¹⁷ (S. 96.) Christie in den *Philos. Transact. for 1825* p. 49.

¹⁸ (S. 97.) Sabine on periodical laws of the larger magnetic disturbances in den *Phil. Tr. for 1851* P. I. p. 126; derselbe on the annual variation of the magn. Declin. in den *Phil. Tr. for 1851* P. II. p. 636.

¹⁹ (S. 97.) *Observ. made at the magn. and meteor. Observatory at Toronto* Vol. I. (1840—1842) p. LXII.

²⁰ (S. 98.) Sabine in *magn. and meteor. Observations at Hobarton* Vol. I. p. LXVIII. »There is also a correspondence in the range and turning hours of the diurnal variation of the total force at Hobarton and at Toronto, although the progression is a *double one* at Toronto and a *single one* at Hobarton.« Die Zeit des Maximums der Intensität ist in Hobarton zwischen 8 und 9 Uhr Morgens, und eben so um 10 Uhr Morgens

das secundäre oder schwächere Minimum in Toronto; also folgt nach der Zeit des Orts das Zunehmen und Abnehmen der Intensität denselben Stunden: nicht den entgegengesetzten, wie bei der Inclination und der Declination. S. über die Ursachen dieser Erscheinung p. LXIX. (Vergl. auch Faraday, Atmospheric Magnetism § 3027—3034.)

²¹ (S. 98.) Philos. Transact. for 1850 P. I. p. 215 bis 217; Magnet. Observ. at Hobarton Vol. II. (1852) p. XLVI. Vergl. oben Kosmos Bd. IV. S. 27 Num. 81. Die Intensität (totale Kraft) zeigt am Vorgebirge der guten Hoffnung in entgegengesetzten Jahreszeiten weniger Unterschied als die Inclination; Magnet. Observ. made at the Cape of Good Hope Vol. I. (1851) p. LV.

²² (S. 98.) S. den magnetischen Theil meiner Asie centrale T. III. p. 442.

²³ (S. 99.) Sir John Barrow, Arctic Voyages of discovery 1846 p. 521 und 529.

²⁴ (S. 99.) Im sibirischen Continent ist bisher keine stärkere Inclination als $82^{\circ} 16'$ beobachtet worden, und zwar von Middendorf am Fluß Laimyr unter Br. $+ 74^{\circ} 17'$ und Länge $93^{\circ} 20'$ östlich von Paris (Middend. sibir. Reise Th. I. S. 194).

²⁵ (S. 99.) Sir James Ross, Voyage to the Antarctic Regions Vol. I. p. 246. »I had so long cherished the ambitious hope«, sagt dieser Seefahrer, »to plant the flag of my country on both the magnetic poles of our globe; but the obstacles, which presented themselves, being of so insurmountable a character was some degree of consolation, as it left us no grounds for self-reproach« (p. 247).

²⁶ (S. 100.) Sabine, Pendul. Exper. 1825 p. 476.

²⁷ (S. 100.) Derselbe in den Philos. Transact. for 1840 P. I. p. 137, 139 und 146. Ich folge für die Bewegung des afrikanischen Knotens der dieser Abhandlung beigefügten Karte.

²⁸ (S. 101.) Ich gebe hier, wie es immer meine Gewohnheit ist, die Elemente dieser, nicht unwichtigen Bestimmung: Micuitpampa, ein peruanisches Bergstädtchen am Fuß des, durch seinen Silberreichthum berühmten Cerro de Gualgayoc: Br. — $6^{\circ} 44' 25''$, Lg. $80^{\circ} 53' 3''$; Höhe über der Südsee 11140 Fuß; magnetische Inclination $0^{\circ},42$ gegen Norden (Centesimal-Theilung des

Kreises). — Caramarca, Stadt in einer 8784 Fuß hohen Ebene: Br. — $7^{\circ} 8' 38''$, Lg. $5^{\text{h}} 23' 42''$; Incl. $0^{\circ},15$ gegen Süden. — Montan, ein Meierhof (hacienda), von Lama=Herden umgeben, mitten im Gebirge: Br. — $6^{\circ} 33' 9''$, Lg. $5^{\text{h}} 26' 51''$; Höhe 8042 Fuß; Incl. $0^{\circ},70$ N. — Tomepanda, an der Mündung des Chinchipe in den Amazonenfluß, in der Provinz Jaen de Bracamoros: Br. — $5^{\circ} 31' 28''$, Lg. $80^{\circ} 57' 30''$; Höhe 1242 Fuß; Incl. $3^{\circ},55$ N. — Trurillo, peruanische Stadt an der Südsee-Küste: Br. — $8^{\circ} 5' 40''$, Lg. $81^{\circ} 23' 37''$; Incl. $2^{\circ},15$ S. Humboldt, Recueil d'Observ. astron. (Nivellement barométrique et géodésique) Vol. I. p. 316 No. 242, 244—254. Für die Grundlagen der astronomischen Bestimmungen durch Sternhöhen und Chronometer s. dasselbe Werk Vol. II. p. 379—391. Das Resultat meiner Inclinations=Beobachtungen von 1802 (Br. — $7^{\circ} 2'$, Lg. $81^{\circ} 8' \text{W.}$) stimmt, sonderbar zufällig, trotz der secularen Veränderung, nicht schlecht mit Le Monnier's, auf theoretische Rechnung gegründeter Vermuthung. Er sagt: „nördlich von Lima muß 1776 der magnetische Aequator in $7^{\circ} \frac{1}{3}$, höchstens in $6^{\circ} \frac{1}{2}$ südlicher Breite gefunden werden! (Lois du Magnétisme comparées aux Observations Partie II. p. 59.)

²⁹ (S. 101.) Saigey, Mém. sur l'équateur magnétique d'après les observ. du Capitaine Duperrey, in den Annales maritimes et coloniales Dec. 1833 T. IV. p. 5. Dasselbst wird schon bemerkt, daß der magnetische Aequator nicht eine Curve gleicher Intensität ist, sondern daß die Intensität in verschiedenen Theilen dieses Aequators von 1 zu 0,867 variirt.

³⁰ (S. 101.) Diese Position des magnetischen Aequators ist durch Erman für 1830 bestätigt worden. Auf der Rückreise von Kamtschatka nach Europa fand derselbe die Neigung fast null: in Br. — $1^{\circ} 30'$, Lg. $134^{\circ} 57' \text{W.}$; in Br. — $1^{\circ} 52'$, Lg. $137^{\circ} 30' \text{W.}$; in Br. $1^{\circ} 54'$, Lg. $136^{\circ} 5' \text{W.}$; in Br. — $2^{\circ} 1'$, Lg. $141^{\circ} 28' \text{W.}$ (Erman, magnet. Beob. 1841 S. 536.)

³¹ (S. 101.) Wilkes, United States Exploring Expedition Vol. IV. p. 263.

³² (S. 102.) Elliot in den Philos. Transact. for 1851 P. I. p. 287—331.

³³ (S. 102.) Duperrey in den Comptes rendus T. XXII. 1846 p. 804—806.

³⁴ (S. 104.) Brief von Arago an mich aus Meß vom 13 Dec. 1827: »J'ai parfaitement constaté, pendant les aurores boréales qui se sont montrées dernièrement à Paris, que l'apparition de ce phénomène est toujours accompagnée d'une variation dans la position des aiguilles horizontales et d'inclinaison comme dans l'intensité. Les changemens d'inclinaison ont été de 7' à 8'. Par cela seul l'aiguille horizontale, abstraction faite de tout changement d'intensité, devait osciller plus ou moins vite suivant l'époque où se faisait l'observation; mais en corrigeant les résultats par le calcul des effets immédiats de l'inclinaison, il m'est encore resté une variation sensible d'intensité. En reprenant, par une nouvelle méthode, les observations diurnes d'inclinaison dont tu m'avais vu occupé pendant ton dernier séjour à Paris, j'ai trouvé, non par des moyennes, mais *chaque jour*, une variation régulière: l'inclinaison est plus grande le matin à 9^h que le soir à 6^h. Tu sais que l'intensité, *mesurée avec une aiguille horizontale*, est au contraire à son *minimum* à la première époque, et qu'elle atteint son *maximum* entre 6^h et 7^h du soir. La variation totale étant fort petite, on pouvait supposer qu'elle n'était dûe qu'au seul changement d'inclinaison; et en effet la plus grande portion de la *variation apparente d'intensité* dépend de l'altération diurne de la composante horizontale; mais, toute correction faite, il reste cependant une petite quantité comme indice d'une *variation réelle d'intensité*.« — Aus einem anderen Briefe von Arago, Paris 20 März 1829, kurz vor meiner sibirischen Reise: »Je ne suis pas étonné que tu reconnais avec peine la variation diurne d'inclinaison dont je t'ai parlé, dans les mois d'hiver; c'est dans les mois chauds seulement que cette variation est assez sensible pour être observée avec une loupe. Je persiste toujours à soutenir que les changemens d'inclinaison ne suffisent pas pour expliquer le changement d'intensité déduit de l'observation d'une aiguille horizontale. Une augmentation de température, toutes les autres circonstances restant les mêmes, ralentit les oscillations des aiguilles. Le soir, la température de mon aiguille horizontale est toujours *supérieure* à la température du matin; donc l'aiguille devrait, *par cette cause*, faire le soir, en un tems donné, moins d'oscillations que le matin; or elle en fait plus que le

changement d'inclinaison ne le comporte: donc du matin au soir, il y a une *augmentation réelle* d'intensité dans le magnétisme terrestre.« — Spätere und viel zahlreichere Beobachtungen in Greenwich, Berlin, Petersburg, Toronto (Canada) und Hobarton (Van Diemen) haben Arago's Behauptung (1827) der größeren Horizontal-Intensität am Abend gegen den Morgen bestätigt. In Greenwich ist das Haupt-Maximum der horizontalen Kraft um 6", das Haupt-Minimum um 22" oder 0"; in Schulzendorf bei Berlin max. 8", min. 21"; in Petersburg max. 8", min. 23" 20'; in Toronto max. 4", min. 23": immer in der Zeit jeden Orts. (Airy, Magn. Observ. at Greenwich for 1845 p. 13, for 1846 p. 102, for 1847 p. 241; Rieß und Moser in Poggend. Ann. Bd. XIX. 1830 S. 175; Kupffer, Comptes-rendu annuel de l'Obs. central magn. de St. Pétersb. 1852 p. 28 und Sabine, Magn. Obs. at Toronto Vol. I. 1840—1842 p. XLII.) Sonderbar abweichend, fast entgegengesetzt, sind die Wechselstunden am Vorgebirge der guten Hoffnung und auf St. Helena, wo am Abend die Horizontalkraft am schwächsten ist (Sabine, Magn. Obs. at the Cape of Good Hope p. XL; at St. Helena p. 40). So ist es aber nicht in der ganzen südlichen Hemisphäre weiter in Osten. »The principal feature in the diurnal change of the *horizontal* force at Hobarton is the decrease of force in the forenoon and its subsequent increase in the afternoon« (Sabine, Magn. Obs. at Hobarton Vol. I. p. LIV, Vol. II. p. XLIII).

³⁵ (S. 104.) Sabine, Hobarton Vol. I. p. LXVII und LXIX.

³⁶ (S. 107.) Total-Intensität in Hobarton: max. $5^{\frac{1}{2}}$, min. $20^{\frac{1}{2}}$; in Toronto: Haupt-Mar. 6", Haupt-Min. 14"; secund. Mar. 20", secund. Min. 22". Vergl. Sabine, Toronto Vol. I. p. LXI und LXII mit Hobarton Vol. I. p. LXVIII.

³⁷ (S. 107.) Sabine, Report on the isoclinical and isodynamic Lines in the British Islands 1839 p. 61—63.

³⁸ (S. 103.) Humboldt in Poggend. Annalen Bd. XV. S. 319—336, Bd. XIX. S. 357—391; und im Voyage aux Régions équinox. T. III. p. 616 und 625.

³⁹ (S. 109.) Hansteen über jährliche Veränderung der Inclination in Poggend. Ann. Bd. XXI. S. 403—429.

Vergl. auch über den Einfluß der Bewegung der Knoten des magnetischen Aequators Sir David Brewster, *Treatise on Magnetism* p. 247. Da man durch die Fülle der Stations-Beobachtungen jetzt ein fast ungemessenes Feld der speciellsten Untersuchung besitzt, so bemerkt man neue und neue Complicationen bei dem Auffuchen des Gesetzlischen. In auf einander folgenden Jahren sieht man z. B. die Neigung in Einer Wendestunde, der des Mar., vom Abnehmen in ein Zunehmen übergehen, während in der Wendestunde des Min. sie im progressiven jährlichen Abnehmen blieb. In Greenwich z. B. nahm die magnetische Neigung in der Mar. Stunde (21°) ab in den Jahren 1844 und 1845, sie nahm zu in derselben Stunde in 1845—1846, fuhr aber fort in der Wendestunde des Min. (3°) von 1844—1846 abzunehmen. (Miry, *Magn. Observ. at Greenwich 1846* p. 113.)

⁴⁰ (S. 109.) *Philos. Transact. for 1841* P. I. p. 35.

⁴¹ (S. 109.) Vergl. Sawelieff im *Bulletin physico-mathématique de l'Acad. Imp. de St. Pétersb.* T. X. No. 219 mit Humboldt, *Asie centr.* T. III. p. 440.

⁴² (S. 110.) Sabine, *Magn. Observ. at the Cape of Good Hope* Vol. I. p. LXV. Darf man den Beobachtungen aus dem Jahre 1751 von La Caille trauen, der zwar jedesmal die Pole umkehrte, aber eine nicht frei genug sich bewegende Nadel hatte; so ergibt sich für das Cap eine Vermehrung der Inclination von $3^{\circ},08$ in 89 Jahren!

⁴³ (S. 110.) Urago in dem *Annuaire du Bureau des Long.* pour 1825 p. 285—288.

⁴⁴ (S. 111.) Ich wiederhole noch, daß alle europäischen Inclinations-Beobachtungen, welche auf dieser Seite angeführt werden, in 360theiliger Eintheilung des Kreises sind, und daß nur die von mir vor dem Monat Juni 1804 beobachteten Inclinationen im Neuen Continent (*Voy. aux Régions équinox.* T. III. p. 615—623) sich auf eine Centesimal-Eintheilung des Bogens beziehen.

⁴⁵ (S. 112.) Grube Churprinz bei Freiberg im sächsischen Erzgebirge: der unterirdische Punkt war auf der 7ten Sezengstrecke, auf dem Ludwiger Spathgange: 80 Lachter östlich vom Treibschachte, 40 Lachter westlich vom Kunstschachte, in $133\frac{1}{2}$ Lachter Seigerteufe: beobachtet mit Freiesleben und Reich um $2\frac{1}{2}$ Uhr Nachmittags (Temper. der Grube $15^{\circ},6$ Cent.). Incl. Nadel A $67^{\circ} 37',4$;

Nadel B $67^{\circ} 32',7$; Mittel beider Nadeln in der Grube $67^{\circ} 35',05$. In freier Luft (über Tage), auf einem Punkte der Oberfläche, welcher nach dem Markscheider-Risse genau senkrecht über dem Punkte der unterirdischen Beobachtung liegt, um 11 Uhr Vormittags: Nadel A $67^{\circ} 33',87$; Nadel B $67^{\circ} 32',12$; Mittel beider Nadeln in der oberen Station $67^{\circ} 32',99$ (Luft-Temperatur $15^{\circ},8$ Cent.). Unterschied des oberen und unteren Resultats $+ 2',06$. Die Nadel A, welche als stärkere mir immer am meisten Vertrauen einflößte, gab sogar $+ 3',53$: wenn der Einfluß der Tiefe bei alleinigem Gebrauch der Nadel B fast unmerklich geblieben wäre. (Humboldt, in Poggend. Ann. Bd. XV. S. 326.) Die gleichförmige Methode, die ich stets angewandt: im Ablesen am Azimuthal-Kreise, um den magnetischen Meridian durch correspondirende Inclinationen oder durch den perpendicularen Stand der Nadel zu finden; wie die Neigung selbst am Vertical-Kreise, durch Umdrehung der Nadel in den Pfannen, und durch Ablesen an beiden Spitzen vor und nach dem Umdrehen der Pole: habe ich weitläufig beschrieben und durch Beispiele erläutert in der *Asie centrale* T. III. p. 465 — 467. Der Stand der 2 Nadeln ist für jede derselben 16mal abgelesen worden, um ein mittleres Resultat zu gewinnen. Wo von Wahrscheinlichkeit in Bestimmung so kleiner Größen die Rede ist, muß man in das Einzelste der Beobachtung eingehen.

⁴⁶ (S. 112.) Kosmos Bd. I. S. 417.

⁴⁷ (S. 113.) Humboldt, *Voy. aux Régions équinox.* T. I. p. 515 — 517.

⁴⁸ (S. 114.) Erman, *Reise um die Erde* Bd. II. S. 180.

⁴⁹ (S. 115.) Kosmos Bd. IV. S. 51. Petrus Peregrini meldet einem Freunde, daß er schon 1269 die Variation in Italien 5° östlich gefunden habe.

⁵⁰ (S. 115.) Humboldt, *Examen crit. de l'hist. de la Géogr.* T. III. p. 29, 36, 38 und 44 — 51. Wenn Herrera (Dec. I. p. 23) sagt, Columbus habe bemerkt, die Magnet-Variation sei nicht dieselbe bei Tag und bei Nacht; so berechtigt diese Behauptung gar nicht, dem großen Entdecker eine Kenntniß der stündlichen Veränderung zuzuschreiben. Das von Navarrete herausgegebene ächte Reisejournal des Admirals vom 17 und 30 September 1492 lehrt, daß Columbus selbst alles auf eine sogenannte „ungleiche

Bewegung“ des Polarsternes und der Wächter (Guardas) reducirte. (Examen crit. a. a. D. p. 56—59.)

⁵¹ (S. 115.) Kosmos Bd. IV. S. 60 Num. 66 und S. 70 Num. 72. Die ältesten gedruckten Londoner Beobachtungen sind die von Graham in den Philos. Transact. for 1724, 1725, Vol. XXXIII. p. 96—107 (An Account of Observations made of the Horizontal Needle at London, 1722—1723; by Mr. George Graham). Die Veränderung der Declination gründet sich: »neither upon heat, nor cold, dry or moist air. The Variation is greatest between 12 and 4 in the afternoon, and the least at 6 or 7 in the evening.« Es sind freilich nicht die wahren Wendestunden.

⁵² (S. 116.) Beweise geben zahlreiche Beobachtungen von Georg Fuß und Rowanko für das griechische Kloster-Observatorium in Peking, von Anikin für Nertschinsk, von Buchanan Riddell für Toronto in Canada (alle an Orten westlicher Abweichung); von Kupffer und Simonoff in Kasan, von Wrangel, trotz der vielen Nordlicht-Störungen, für Sitka (Nordwest-Küste von Amerika), von Gilliß in Washington, von Boussingault für Marmato (Südamerika), von Duperrey für Payta an der peruanischen Südsee-Küste (alle an Orten östlicher Abweichung). Ich erinnere, daß die mittlere Declination war: in Peking (Dec. 1831) $2^{\circ} 15' 42''$ westlich (Poggend. Annalen Bd. XXXIV. S. 54), in Nertschinsk (Sept. 1832) $4^{\circ} 7' 44''$ westlich (Poggend. a. a. D. S. 61), in Toronto (Nov. 1847) $1^{\circ} 33'$ westlich (vergl. Observ. at the magnetical and meteorological Observatory at Toronto Vol. I. p. XI. und Sabine in den Phil. Tr. for 1851 P. II. p. 636), Kasan (Aug. 1828) $2^{\circ} 21'$ östlich (Kupffer, Simonoff und Erman, Reise um die Erde Bd. II. S. 532), Sitka (Nov. 1829) $28^{\circ} 16'$ östlich (Erman a. a. D. S. 546), Marmato (Aug. 1828) $6^{\circ} 33'$ östlich (Humboldt in Poggend. Ann. Bd. XV. S. 331), Payta (Aug. 1823) $8^{\circ} 56'$ östlich (Duperrey in der Connaissance des tems pour 1828 p. 252). In Tiflis ist der westliche Gang von $19''$ bis $2''$ (Parrot, Reise zum Ararat 1834 Th. II. S. 58).

⁵³ (S. 117.) S. Auszüge aus einem Briefe von mir an Karsten (Rom, 22 Juni 1805) „über vier Bewegungen der Magnetnadel, gleichsam vier magnetische Ebben und Fluthen, analog den

Barometer-Perioden“; abgedruckt in *Hausteen, Magnetismus der Erde* 1819 S. 459. Ueber die, so lange vernachlässigten, nächtlichen Declinations-Variationen vergl. *Faraday on the night Episode* § 3012—3024.

⁵⁴ (S. 117.) *Airy, Magnet. and Meteor. Observations made at Greenwich* 1843 (Results) p. 6, 1846 p. 94, 1847 p. 236. Wie sehr die frühesten Angaben der Wendestunden bei Tage und bei Nacht mit denen übereinstimmen, welche vier Jahre später in den so reichlich ausgestatteten Magnethäusern von Greenwich und Canada ermittelt wurden, erhellt aus der Untersuchung von correspondirenden Breslauer und Berliner Beobachtungen meines vieljährigen Freundes Encke, des verdienstvollen Directors unserer Berliner Sternwarte. Er schrieb am 11 Oct. 1836: „In Bezug auf das nächtliche Maximum oder die Inflexion der stündlichen Abweichungs-Curve glaube ich nicht, daß im allgemeinen ein Zweifel obwalten kann, wie es auch Dove aus Freiburger Beobachtungen 1830 (*Poggend. Ann.* Bd. XIX. S. 373) geschlossen hat. Graphische Darstellungen sind zur richtigen Uebersicht des Phänomens weit vortheilhafter als die Zahlentabellen. Bei den ersten fallen große Unregelmäßigkeiten sogleich in das Auge und gestatten die Ziehung einer Mittellinie: während daß bei den letzteren das Auge häufig sich täuscht, und eine einzelne sehr auffallende Unregelmäßigkeit als ein wirkliches Maximum oder Minimum nehmen kann. Die Perioden zeigen sich durch folgende Wendestunden bestimmt:

größte östliche Declination	20 Uhr, I. Mar. Ost
größte westliche Declination	1 Uhr, I. Min. Ost
zweites östliches kleines Maximum .	10 Uhr, II. Mar. Ost
zweites westliches kleines Minimum .	16 Uhr, II. Min. Ost

Das zweite kleine Minimum (die nächtliche Elongation gegen Westen) fällt eigentlich zwischen 15 und 17 Uhr, bald der einen, bald der anderen Stunde näher.“ Es ist kaum nöthig zu erinnern, daß, was Encke und ich die Minima gegen Osten, ein großes und ein kleines 16° nennen, in den, 1840 gegründeten, englischen und amerikanischen Stationen als Maxima gegen Westen aufgeführt wird, und daß demnach auch unsere Maxima gegen Osten (20° und 10°) sich in Minima gegen Westen umwandeln. Um also den stündlichen Gang der Nadel in seiner Allgemeinheit und großen Analogie in der nördlichen Halbkugel darzustellen, wähle ich die

von Sabine befolgten Benennungen, die Reihung von der Epoche größter Elongation gegen Westen anfangend, in der mittleren Zeit jedes Orts:

	Freiberg 1829	Breslau 1836	Greenwich 1846—47	Makerstoun 1842—43	Toronto 1845—47	Washington 1840—42
Maximum	1"	1"	2"	0" 40'	1"	2"
Minimum	13	10	12	10	10	10
Maximum	16	16	16	14 $\frac{1}{4}$	14	14
Minimum	20	20	20	19 $\frac{1}{4}$	20	20

In den einzelnen Jahreszeiten hat Greenwich einige merkwürdige Verschiedenheiten gezeigt. Im Jahr 1847 war im Winter nur Ein Max. (2") und Ein Min. (12"); im Sommer eine doppelte Progression, aber das zweite Min. um 14" statt um 16" (p. 236). Die größte westliche Elongation (erstes Max.) blieb im Winter wie im Sommer an 2" geheftet, aber die kleinste (das zweite Min.) war 1846 (p. 94) im Sommer wie gewöhnlich um 20" und im Winter um 12". Die mittlere winterliche Zunahme gegen Westen ging ohne Unterbrechung in dem genannten Jahre von Mitternacht bis 2" fort. Vergl. auch 1845 (p. 5). Makerstoun (Northburghshire in Schottland) ist die Sternwarte, welche man dem edlen wissenschaftlichen Eifer von Sir Thomas Brisbane verdankt (s. John Allan Brown, Obs. in Magnetism and Meteorology, made at Makerstoun in 1843, p. 221—227). Ueber stündliche Tages- und Nacht-Beobachtungen von Petersburg s. Kupffer, Comptes rendus météor. et magn. à Mr. de Brock en 1851 p. 17. Sabine in seiner schönen, sehr scharfsinnig combinirten, graphischen Darstellung der stündlichen Declinations-Curve von Toronto (Phil. Tr. for 1851 P. II. Plate 27) deutet an, wie vor der kleinen nächtlichen West-Bewegung, welche um 11" beginnt und bis 15" dauert, eine sonderbare zweistündige Ruhe (von 9 bis 11 Uhr) eintritt. »We find«, sagt Sabine, »alternate progression and retrogression at Toronto twice in the 24 hours. In 2 of the 8 quarters (1841 and 1842) the inferior degree of regularity during the night occasions the occurrence of a triple max. and min.; in the remaining quarters the turning hours are the same as those of the mean of the 2 years.« (Obs. made at the magn. and meteor. Observatory at Toronto in Canada

Vol. I. p. XIV, XXIV, 183—191 und 228; und Unusual magn. Disturbances P. I. p. VI.) Für die sehr vollständigen Beobachtungen von Washington s. Gilliß, Magn. and Meteor. Observations made at Washington p. 325 (General Law). Vergl. damit Bache, Observ. at the magn. and meteor. Observatory, at the Girard College, Philadelphia, made in the years 1840 to 1845 (3 Bände, enthaltend 3212 Seiten Querfolio), Vol. I. p. 709, Vol. II. p. 1285, Vol. III. p. 2167 und 2702. Trotz der Nähe beider Orte (Philadelphia ist nur $1^{\circ} 4'$ nördlicher und $0^{\circ} 7' 33''$ östlicher als Washington) finde ich Verschiedenheit in den kleinen Perioden des westlichen secundären Maximums und secundären Minimums. Ersteres ist in Philadelphia um $1^{\frac{1}{2}}$, letzteres um $2^{\frac{1}{4}}$ verfrühet.

⁵⁵ (S. 118.) Beispiele solcher kleinen Verfrühungen finde ich angegeben vom Lieut. Gilliß in seinen Magn. Observ. of Washington p. 328. Auch im nördlichen Schottland, in Makerstoun (lat. $55^{\circ} 35'$), giebt es Schwankungen in dem zweiten Minimum: das in den ersten 3 und 4 letzten Monaten des Jahres um 21° , in den übrigen 5 Monaten (April—August) um 19° eintritt; also im Gegensatz mit Berlin und Greenwich (Allan Brown, Obs. made at Makerstoun p. 225). Gegen den Antheil der Wärme an den regelmäßigen Aenderungen der stündlichen Declination, deren Min. am Morgen nahe um die Zeit des Min. der Temperatur, wie das Mar. nahe mit dem Mar. der Wärme eintritt, sprechen deutlichst die Bewegungen der Nadel in der Nacht-Periode, das zweite Min. und das zweite Mar. „Es giebt 2 Maxima und 2 Minima der Declination in 24 Stunden, und doch nur Ein Minimum und Ein Maximum der Temperatur.“ (Nelschuber in Poggend. Annalen der Physik und Chemie Bd. 85. 1852 S. 416.) Ueber den normalen Gang der Magnethadel im nördlichen Deutschland s. das Naturgetreueste in einer Abhandlung von Dove (Poggend. Ann. Bd. XIX. S. 364—374).

⁵⁶ (S. 118.) Voy. en Islande et au Groënland, exécuté en 1835 et 1836 sur la Corv. la Recherche; Physique (1838) p. 214—225 und 358—367.

⁵⁷ (S. 118.) Sabine, Account of the Pendulum Experiments 1825 p. 500.

⁵⁸ (S. 119.) S. Barlow's Bericht über die Beobachtungen

von Port Bowen im Edinb. New Philos. Journal Vol. II. 1827 p. 347.

⁵⁹ (S. 119.) Prof. Orlebar in Orford, einst Superintendent des auf Kosten der ostindischen Compagnie auf der Insel Colaba erbauten magnetischen Observatoriums, hat die verwickeltesten Gesetze der Declinations-Veränderung in den Subperioden zu erörtern gesucht; Observations made at the magn. and meteor. Observatory at Bombay in 1845, Results p. 2—7. Merkwürdig scheint mir der mit dem des mittleren Europa's so übereinstimmende Gang der Nadel in der ersten Periode von April bis October (westl. Min. $19^{\circ}\frac{1}{2}$, Mar. $0^{\circ}\frac{1}{2}$; Min. $5^{\circ}\frac{1}{2}$, Mar. 7°). Der Monat October selbst ist eine Uebergangs-Periode; denn im November und December erreicht die Quantität der täglichen Declination kaum 2 Minuten. Trotz der noch 8° betragenden Entfernung vom magnetischen Aequator, ist doch schon die Regelmäßigkeit von Wendestunden schwer zu erkennen. Ueberall in der Natur, wo verschiedenartige Störungs-Ursachen in wiederkehrenden, aber uns der Dauer nach unerkannten Perioden auf ein Phänomen der Bewegung wirken, bleibt, da die Störungen oft in ihrer Anhäufung entgegengesetzt agiren oder sich ungleich verstärken, das Gesefliche lange verdeckt.

⁶⁰ (S. 120.) S. die Beweise in meinem Examen crit. de l'hist. de la Géogr. T. III. p. 34—37. Die älteste Angabe der Abweichung, von Keutschung, einem Schriftsteller aus dem Anfang des 12^{ten} Jahrhunderts, war Ost $\frac{5}{6}$ Süd; Laprotb's Lettre sur l'invention de la Boussole p. 68.

⁶¹ (S. 120.) Ueber den alten Verkehr der Chinesen mit Java nach Berichten von Fahian im Fo-fue-ki s. Wilhelm v. Humboldt über die Kawi-Sprache Bd. I. S. 16.

⁶² (S. 120.) Phil. Tr. for 1795 p. 340—349, for 1798 p. 397. Das Resultat, welches Macdonald aus seinen Beobachtungen in Fort Marlborough (gelegen über der Stadt Bencoolen, Br. $3^{\circ} 47'$ Süd, in Sumatra) selbst zieht, und nach welchem die östliche Elongation von 19° bis 5° im Zunehmen begriffen sein soll, scheint mir nicht ganz gerechtfertigt. Seit der Mittagsstunde ist regelmäßig erst um 3, um 4 oder 5 Uhr beobachtet worden; und einzelne, außer den Normalstunden gesammelte, zerstreute Beobachtungen machen es wahrscheinlich, daß auf Sumatra die Wendestunde der östlichen Elongation

zur westlichen schon um 2° eintrat, ganz wie in Hobarton. Wir besitzen durch Macdonald Declinations-Beobachtungen aus 23 Monaten (vom Juni 1794 bis Juni 1796), und an diesen sehe ich in allen Jahreszeiten die östliche Abweichung von 19° 1/2 bis Mittag durch fortgesetzte Bewegung der Nadel von W nach O zunehmen. Von dem Typus der nördlichen Halbfugel (Toronto), welcher zu Singapore von Mai bis Sept. herrschte, ist hier keine Spur; und doch liegt Fort Marlborough unter fast gleichem Meridian, aber im Süden des geographischen Aequators, nur 5° 4' von Singapore entfernt.

⁶³ (S. 121.) Sabine, Magn. Obs. made at Hobarton Vol. I. (1841 and 1842) p. XXXV, 2 und 148; Vol. II. (1843—1845) p. III—XXXV und 172—344. Vergl. auch Sabine, Obs. made at St. Helena; denselben in den Phil. Tr. for 1847 P. I. p. 55 Pl. IV und Phil. Tr. for 1851 P. II. p. 636 Pl. XXVII.

⁶⁴ (S. 122.) Kosmos Bd. I. S. 190.

⁶⁵ (S. 123.) Sabine, Observations made at the magn. and meteor. Observatory at St. Helena in 1840—1845 Vol. I. p. 30 und denselben in den Phil. Tr. for 1847 P. I. p. 51—56 Pl. III. Die Regelmäßigkeit des Gegensatzes in den beiden Jahres-Abtheilungen Mai bis September (Typus der mittleren Breiten in der nördlichen Halbfugel) und October bis Februar (Typus der mittleren Breiten der südlichen Halbfugel) stellt sich in ihrer auffallenden Bestimmtheit graphisch dar, wenn man die Form und Inflexionen der Curve stündlicher Abweichung einzeln in den Tages-Abschnitten von 14° bis 22°, von 22° bis 4° und von 4° bis 14° mit einander vergleicht. Jeder Biegung über der Linie, welche die mittlere Declination bezeichnet, entspricht eine fast gleiche unter derselben (Vol. I. Pl. IV: die Curven AA und BB). Selbst in der nächtlichen Periode ist der Gegensatz bemerkbar; und was noch denkwürdiger erscheint, ist die Bemerkung, daß, indem der Typus von St. Helena und des Vorgebirges der guten Hoffnung der der nördlichen Halbfugel ist, sogar auch in denselben Monaten an diesen so südlich gelegenen Orten dieselbe Verfrühung der Wechselstunden als in Canada (Toronto) eintritt. Sabine, Observ. at Hobarton Vol. I. p. XXXVI.

⁶⁶ (S. 124.) Phil. Tr. for 1847 P. I. p. 52 und 57 und Sabine, Observations made at the magn. and meteor.

Observatory at the Cape of Good Hope 1841—1846 Vol. I. p. XII—XXIII Pl. III. (Vergl. auch Faraday's geistreiche Ansichten über die Ursachen solcher vom Wechsel der Jahreszeiten abhängender Phänomene, in seinen Experiments on atmospheric Magnetism § 3027—3068, und über Analogien mit Petersburg § 3017.) An den südlichen Küsten des Nothen Meeres soll ein sehr fleißiger Beobachter, Herr d'Abbadie, den seltsamen, nach den Jahreszeiten wechselnden Typus der Magnet-Declination vom Vorgebirge der guten Hoffnung, von St. Helena und Singapur beobachtet haben (Wiry on the present state of the science of Terrestrial Magnetism 1850 p. 2). „Es scheint“, bemerkt Sabine, „eine Folge von der jetzigen Lage der 4 loci der stärksten Intensität der Erdkraft zu sein, daß die wichtige Curve der relativ (nicht absolut) schwächsten Intensität in dem süd-atlantischen Ocean sich aus der Nähe von St. Helena gegen die Südspitze von Afrika hinzieht. Die astronomisch-geographische Lage dieser Südspitze, wo die Sonne das ganze Jahr hindurch nördlich vom Zenith steht, giebt einen Hauptgrund gegen de la Rive's thermale Erklärung (Annales de Chimie et de Physique T. XXV. 1849 p. 310) des hier berührten, auf den ersten Blick abnorm scheinenden und doch sehr gefäßlichen, an anderen Punkten sich wiederholenden Phänomens von St. Helena.“ Sabine in den Proceedings of the Royal Society 1849 p. 821.

⁶⁷ (S. 124.) Halley, Account of the late surprizing appearance of lights in the air in den Phil. Transact. Vol. XXIX. 1714—1716 No. 347 p. 422—428. Halley's Erklärung des Nordlichts hängt leider mit der, 25 Jahre früher von ihm entwickelten, phantastischen Hypothese (Phil. Tr. for 1693 Vol. XVII. No. 195 p. 563) zusammen: nach welcher in der hohlen Erdfugel zwischen der äußeren Schale, auf der wir wohnen, und dem inneren, auch von Menschen bewohnten, dichten Kerne (zur Erleichterung der Geschäfte in diesem unterirdischen Leben) sich ein leuchtendes Fluidum befindet. »In order to make that inner Globe capable of being inhabited, there might not improbably be contained some luminous Medium between the balls, so as to make a perpetual Day below.« Da nun in der Gegend der Rotations-Pole die äußere Schale unserer Erdrinde (wegen der entstandenen Abplattung) weit dünner sein müsse als unter dem Aequator, so suche sich zu gewissen

Zeiten, besonders in den Aequinoctien, das innere leuchtende Fluidum, d. i. das magnetische, in der dünnen Polargegend einen Weg durch die Spalten des Gesteins. Das Ausströmen dieses Fluidums ist nach Halley die Erscheinung des Nordlichts. Versuche mit Eisenfeilen, auf einen sphäroidischen Magnet (eine Terrelle) gestreut, dienen dazu die Richtung der leuchtenden farbigen Strahlen des Nordlichts zu erklären. „So wie jeder seinen eigenen Regenbogen sieht, so steht auch für jeden Beobachter die Corona an einem anderen Punkte“ (p. 424). Ueber den geognostischen Traum eines geistreichen und in allen seinen magnetischen und astronomischen Arbeiten so gründlichen Forschers vergl. Kosmos Bd. I. S. 178 und 425 Anm. 6.

⁶⁸ (S. 126.) Bei großer Ermüdung in vielen auf einander folgenden Nächten wurden Prof. Oltmanns und ich bisweilen unterstützt von sehr zuverlässigen Beobachtern: dem Hrn. Bau-Conducteur Mämpel, dem Geographen Hrn. Friesen, dem sehr unterrichteten Mechanicus Nathan Mendelssohn und unserem großen Geognosten, Leopold von Buch. Ich nenne immer gern in diesem Buche, wie in allen meinen früheren Schriften, die, welche meine Arbeiten freundlichst getheilt haben.

⁶⁹ (S. 127.) Der Monat September 1806 war auffallend reich an großen magnetischen Ungewittern. Ich führe aus meinem Journale beispielsweise folgende an:

$\frac{21}{22}$	Sept. 1806	von 16° 36' bis 17° 43'
$\frac{22}{23}$	„ „	von 16° 40' bis 19° 2'
$\frac{23}{24}$	„ „	von 15° 33' bis 18° 27'
$\frac{24}{25}$	„ „	von 15° 4' bis 18° 2'
$\frac{25}{26}$	„ „	von 14° 22' bis 16° 30'
$\frac{26}{27}$	„ „	von 14° 12' bis 16° 3'
$\frac{27}{28}$	„ „	von 13° 55' bis 17° 27'
$\frac{28}{29}$	„ „	von 12° 3' bis 13° 22' ein kleines Ungewitter, und dann die ganze Nacht bis Mittag größte Ruhe;

$\frac{29}{30}$ Sept. 1806 um 10° 20' bis 11° 32' ein kleines Ungewitter, dann große Ruhe bis 17° 6';

$\frac{30}{1}$ Sept. 1806 um 14° 46' ein großes, aber kurzes Ungewitter; dann vollkommene Ruhe, und um 16° 30' wieder eben so großes Ungewitter.

Dem großen storm vom $\frac{25}{26}$ Sept. war schon von 7° 8' bis 9° 11' ein noch stärkerer vorhergegangen. In den folgenden Wintermonaten war die Zahl der Störungen sehr gering, und nie mit den Herbst-Aequinoctial-Störungen zu vergleichen. Ich nenne großes Ungewitter einen Zustand, in welchem die Nadel Oscillationen von 20 bis 38 Minuten macht, oder alle Theilstriche des Segments überschreitet, oder wenn gar die Beobachtung unmöglich wird. Im kleinen Ungewitter sind die Schwankungen unregelmäßig von 5 bis 8 Minuten.

⁷⁰ (S. 128.) Schwingungen ohne Veränderung in der Abweichung sind zu Paris von Arago in zehnjährigen fleißigen Beobachtungen bis 1829 nicht wahrgenommen worden. »J'ai communiqué à l'Académie«, schreibt er in jenem Jahre, »les résultats de nos observations simultanées. J'ai été surpris des oscillations qu'éprouve parfois l'aiguille de déclinaison à Berlin dans les observations de 1806, 1807, et de 1828 et 1829, lors même que la déclinaison moyenne n'est pas altérée. Ici (à Paris) nous ne trouvons jamais rien de semblable. Si l'aiguille éprouve de fortes oscillations, c'est seulement en tems d'aurore boréale et lorsque sa direction absolue a été notablement dérangée; et encore *le plus souvent* les dérangements dans la direction ne sont-ils pas accompagnés du mouvement oscillatoire.« Ganz entgegengekehrt den hier geschilderten Erscheinungen sind aber die in Toronto aus den Jahren 1840 und 1841 in der nördlichen Breite von 43° 39'. Sie stimmen genau mit denen von Berlin überein. Die Beobachter in Toronto waren so aufmerksam auf die Art der Bewegung, daß sie strong and slight vibrations, shocks und alle Grade der disturbances nach bestimmten Unterabtheilungen der Scale angeben, und eine solche Nomenclatur bestimmt und einformig befolgen. (Sabine, Days of unusual magn. Disturbances Vol. I. P. 1. p. 46.) Aus den genannten zwei Jahren werden aus Canada 6 Gruppen

auf einander folgender Tage (zusammen 146 an der Zahl) aufgeführt, in denen die Oscillationen oft sehr stark waren (with strong shocks), ohne merkliche Veränderung in der stündlichen Declination. Solche Gruppen (s. a. a. O. p. 47, 54, 74, 88, 95 und 101) sind bezeichnet durch die Ueberschrift: »Times of observations at Toronto, at which the Magnetometers were disturbed, but the mean readings were not materially changed.« Auch die Veränderungen der Abweichung während der häufigen Nordlichter waren zu Toronto fast immer von starken Oscillationen begleitet: oft sogar von solchen, die alles Ablesen unmöglich machten. Wir erfahren also durch diese, der weiteren Prüfung nicht genug zu empfehlenden Erscheinungen: daß, wenn auch oft momentane, die Nadel beunruhigende Abweichungs-Veränderungen große und definitive Veränderungen in der Variation zur Folge haben (Younghusband, Unusual Disturbances P. II. p. X), doch im ganzen die Größe der Schwingungs-Bogen keinesweges der Größe des Maasses der Declinations-Veränderung entspricht; daß bei sehr unmerklichen Declinations-Veränderungen die Schwingungen sehr groß, wie ohne alle Schwingung der Fortschritt der Nadel in der westlichen oder östlichen Abweichung schnell und beträchtlich sein kann; auch daß diese Prozesse magnetischer Thätigkeit an verschiedenen Orten einen eigenen und verschiedenen Charakter annehmen.

⁷¹ (S. 128.) Unusual Disturb. Vol. I. P. 1. p. 69 und 101.

⁷² (S. 128.) Dies war Ende Sept. 1806. Veröffentlicht wurde die Thatsache in Poggendorff's Annalen der Physik Bd. XV. (April 1829) S. 330. Es heißt dort: „Meine älteren, mit Oltmanns angestellten, stündlichen Beobachtungen hatten den Vorzug, daß damals (1806 und 1807) keine ähnliche, weder in Frankreich noch in England, angestellt wurden. Sie gaben die nächtlichen Maxima und Minima; sie lehrten die merkwürdigen magnetischen Gewitter kennen, welche durch die Stärke der Oscillationen oft alle Beobachtung unmöglich machen, mehrere Nächte hinter einander zu derselben Zeit eintreten, ohne daß irgend eine Einwirkung meteorologischer Verhältnisse dabei bisher hat erkannt werden können.“ Es ist also nicht erst im Jahr 1839, daß eine gewisse Periodicität der außerordentlichen Störungen erkannt worden ist. (Report of the fifteenth Meeting of the British Association, at Cambridge 1845, P. II. p. 12.)

⁷³ (S. 128.) Kupffer, Voyage au Mont Elbruz dans le Caucase 1829 p. 108: »Les déviations irrégulières se répètent souvent à la même heure et pendant plusieurs jours consécutifs.«

⁷¹ (S. 129.) Sabine, Unusual Disturb. Vol. I. P. 1. p. XXI, und Younghusband on periodical Laws in the larger Magnetic Disturbances in den Phil. Tr. for 1853 P. 1. p. 173.

⁷⁵ (S. 129.) Sabine in den Phil. Tr. for 1851 P. 1. p. 125 bis 127: »The diurnal variation observed is in fact constituted by two variations *superposed* upon each other, having different laws and bearing different proportions to each other in different parts of the globe. At tropical stations the influence of what have been hitherto called the *irregular* disturbances (*magnetic storms*), is comparatively feeble; but it is otherwise at stations situated as are Toronto (Canada) and Hobarton (Van Diemen-Island), where their influence is both really and proportionally greater, and amounts to a clearly recognizable part of the whole diurnal variation.« Es findet hier in der zusammengesetzten Wirkung gleichzeitiger, aber verschiedener Bewegungs-Ursachen dasselbe statt, was von Poisson so schön in der Theorie der Wellen entwickelt ist (Annales de Chimie et de Physique T. VII. 1817 p. 293): »Plusieurs sortes d'ondes peuvent se croiser dans l'eau comme dans l'air; les petits mouvements se *superposent*.« Vergl. Lamont's Vermuthungen über die zusammengesetzte Wirkung einer Polar- und einer Aequatorial-Welle in Poggend. Annalen Bd. 84. S. 583.

⁷⁶ (S. 130.) S. oben S. 87 Anm. 69.

⁷⁷ (S. 130.) Sabine in den Phil. Tr. for 1852 P. II. p. 110. (Younghusband a. a. O. p. 169.)

⁷⁸ (S. 131.) Nach Lamont und Reishuber ist die magnetische Periode $10\frac{1}{3}$ Jahre: so daß die Größe des Mittels der täglichen Bewegung der Nadel 5 Jahre hindurch zu- und 5 Jahre hindurch abnimmt, wobei die winterliche Bewegung (amplitudo der Abweichung) immerfort fast doppelt so schwach als die der Sommermonate ist. (Vergl. Lamont, Jahresbericht der Sternwarte zu München für 1852 S. 54—60.) Der Director der Berner Sternwarte, Herr Rudolph Wolf, findet durch eine viel umfassendere

Arbeit, daß die zusammentreffende Periode der Magnet-Declination und der Frequenz der Sonnenflecken auf 11,1 Jahr zu setzen sei.

⁷⁹ (S. 131.) *Kosmos* Bd. IV. S. 74, 75 (Anm. 73), 77, 80 und 81.

⁸⁰ (S. 131.) *Sabine* in den *Phil. Tr. for 1852* P. I. p. 103 und 121. Vergl. außer dem schon oben angeführten Aufsatz Rud. Wolf's vom Juli 1852 (*Kosmos* Bd. IV. S. 75) auch ähnliche, fast zu derselben Zeit veröffentlichte Vermuthungen von Gautier in der *Bibliothèque universelle de Genève* T. XX. p. 189.

⁸¹ (S. 132.) *Kosmos* Bd. III. S. 401—403.

⁸² (S. 132.) *Sabine* in den *Phil. Tr. for 1850* P. I. p. 216. (*Faraday, Exper. Researches on Electricity 1851* p. 56, 73 und 76; § 2891, 2949 und 2958.)

⁸³ (S. 132.) *Kosmos* Bd. I. S. 185 und 427 Anm. 13; *Poggend. Annalen* Bd. XV. S. 334 und 335; *Sabine, Unusual Disturb.* Vol. I. P. I. p. XIV—XVIII: wo Tafeln von gleichzeitigen storms in Toronto, Prag und auf Van Diemen zu finden sind. An Tagen, wo in Canada die magnetischen Ungewitter am stärksten waren (22 März, 10 Mai, 6 Aug. und 25 Sept. 1841), zeigten sich dieselben Erscheinungen in der südlichen Hemisphäre, in Australien. Vergl. auch Edward Belcher in den *Phil. Tr. for 1843* p. 133.

⁸⁴ (S. 133.) *Kosmos* Bd. I. S. 219.

⁸⁵ (S. 134.) *M. a. N.* Bd. I. S. 188, 189 und 430 (Anm. 20 bis 22); Bd. II. S. 319—321 und 482 (Anm. 93 und 94); Bd. IV. S. 51—60 (Anm. 59) und 82 (Anm. 50).

⁸⁶ (S. 135.) Zu sehr verschiedenen Zeitepochen: einmal (1809) in meinem *Recueil d'Observ. astron.* Vol. I. p. 368; das andere Mal (1839) in einem Briefe an den Graf Minto, damaligen ersten Lord der Admiralität, wenige Tage nach der Abreise von Sir James Ross zu der Südpol-Expedition, habe ich die Wichtigkeit meines im Text berührten Vorschlages näher entwickelt (vergl. *Report of the Committee of Physics and Meteor. of the Royal Soc. relative to the Antarctic Exped. 1840* p. 88—91). »Suivre les traces de l'équateur magnétique ou celles des lignes sans déclinaison, c'est gouverner (diriger la route du vaisseau) de manière a couper les lignes zéro dans les intervalles les plus petits, en changeant de rumb chaque fois que les observations

d'inclinaison ou de déclinaison prouvent qu'on a dévié. Je n'ignore pas que d'après de grandes vues sur les véritables fondements d'une *Théorie générale du Magnétisme terrestre*, dues à Mr. Gauss, la connaissance approfondie de l'*intensité horizontale*, le choix des points où les 3 éléments de déclinaison, d'inclinaison et d'intensité totale ont été mesurés *simultanément*, suffisent pour trouver la valeur de $\frac{V}{R}$ (Gauss § 4 et 27), et que ce sont là les *points vitaux* des recherches futures; mais la somme des *petites attractions* locales, les besoins du pilotage, les corrections habituelles du rumb et la sécurité des routes continuent à donner une importance spéciale à la connaissance de la position et des mouvements de translation périodique des *lignes sans déclinaison*. Je plaide ici leur cause, qui est liée aux intérêts de la Géographie physique. « Es werden noch viele Jahre vergehen, ehe Variations-Karten, nach der Theorie des Erd-Magnetismus construirt, den Seefahrer leiten können (Sabine in den Phil. Tr. for 1849 P. II. p. 204); und die ganze objective, auf wirkliche Beobachtung gerichtete Ansicht, welche ich hier vertheidige, würde, wenn sie zu periodisch wiederkehrenden Bestimmungen, also zu gleichzeitig angestellten See- und Land-Expeditionen, nach einem vorgeetzten Zweck, führte, beide Vortheile zugleich gewähren: den einer unmittelbaren praktischen Anwendung wie einer genauen Kenntniß von der mit den Jahren fortschreitenden Bewegung der Linien; und den Vortheil, der von Gauß gegründeten Theorie viele neue, der Rechnung unterzulegende Data (Gauß § 25) zu liefern. Uebrigens wäre es, um die genaue Bestimmung der Bewegung der 2 Linien ohne Neigung und ohne Abweichung zu erleichtern, besonders wichtig Landmarken da zu veranstalten, wo die Linien in die Continente treten oder sie verlassen, für die Jahre 1850, 1875, 1900 Auf solchen Expeditionen, den alten Halley'schen ähnlich, würden überdies, um zu den Null-Linien der Declination und Inclination zu gelangen, viele andere isoklinische und isogonische Linien durchschnitten, und es könnte an den Küsten horizontale und totale Intensität gemessen werden: so daß mehrere Zwecke zugleich erreicht würden. Den hier geäußerten Wunsch finde ich unterstützt durch eine große nautische Autorität, auf welche ich immer so gern hinweise,

auf die Autorität von Sir James Ross (Voyage in the Southern and Antarctic Regions Vol. I. p. 105).

⁶⁷ (S. 135.) Acosta, Historia de las Indias 1590 lib. I cap. 17. Ich habe schon früher die Frage berührt, ob nicht die Meinung holländischer Seefahrer von 4 Linien ohne Abweichung durch die Streitigkeiten von Bond mit Beckborrow auf die Halley'sche Theorie von 4 Magnetpolen Einfluß gehabt habe? (Kosmos Bd. II. S. 483.)

⁶⁸ (S. 136.) In dem Inneren von Afrika verdient die isogonische Linie von $22^{\circ}\frac{1}{4}$ B. als Vermittlungs-Linie sehr verschiedener Systeme und als fortlaufend (nach der theoretischen Construction von Gauß) aus dem östlichen indischen Ocean quer durch Afrika bis Neufundland eine besondere kosmische Beachtung. Die rühmliche Ausdehnung, welche die großbritannische Regierung in diesem Jahre der afrikanischen Expedition von Richardson, Barth und Overweg gegeben hat, wird vielleicht zu der Lösung solcher magnetischen Probleme führen.

⁶⁹ (S. 136.) Sir James Ross durchschnitt die Curve ohne Abweichung in südl. Br. $61^{\circ}\frac{1}{2}$ und Pariser westlicher Länge $24^{\circ} 50'$ (Voyage to the Southern Seas Vol. II. p. 357). In Br. — $70^{\circ} 43'$ und westlicher Länge $19^{\circ} 8'$ fand Cap. Crozier März 1843 die Abweichung $1^{\circ} 38'$; er war also der Null-Linie sehr nahe. Vergl. Sabine on the Magn. Declination in the Atlantic Ocean for 1840 in den Phil. Tr. for 1849 P. II. p. 233.

⁹⁰ (S. 137.) Sir James Ross a. a. O. Vol. I. p. 104, 310 und 317.

⁹¹ (S. 138.) Elliot in den Phil. Tr. for 1851 P. I. p. 331 Plate XIII. Die längliche kleine Insel, auf der das Sandelholz (malavisch und javanisch tschendana, sanskr. tschandana, arab. fsandel) gesammelt wird.

⁹² (S. 138.) So nach Barlow und nach der Karte (Lines of magnetic Declinations computed according to the Theory of Mr. Gauss) im Report of the Committee for the Antarctic Exped. 1840. Nach Barlow tritt die von Australien kommende Linie ohne Abweichung in den asiatischen Continent bei dem Cambay-Golf ein, wendet sich aber gleich wieder nordöstlich über Tibet und China bei Thaiwan (Formosa) hin in das japanische Meer. Nach Gauß steigt die australische Linie einfach durch Persien

über Nishnei-Nowgorod nach Lapland auf. Dieser große Geometer hält die Null-Linie des japanischen und philippinischen Meeres, wie der geschlossenen eiförmigen Gruppe im östlichen Asien für ganz unzusammenhängend mit der von Australien, dem indischen Meere, dem westlichen Asien und Lapland.

⁹³ (S. 138.) Ich habe von dieser Identität, welche meine eigenen Declinations-Beobachtungen im caspischen Meere, in Uralisk am Jaik und in der Steppe am Elton-See begründen, an einem anderen Orte (Asie centrale T. III. p. 458—461) gehandelt.

⁹⁴ (S. 138.) Adolf Erman's Map of the Magnetic Declination 1827—1830. Daß die australische Curve ohne Abweichung aber nicht Java durchschneidet, lehrt bestimmt Elliot's Karte; es läuft dieselbe dem südlichen Littoral parallel in einer Entfernung von $1\frac{1}{2}$ Breitengraden. Da nach Erman (nicht nach Gauß) die australische Null-Linie zwischen Malacca und Borneo durch das japanische Meer zu der geschlossenen eiförmigen Gruppe von Ost-Asien an der nördlichen Küste des ochostischen Meerbusens (Br. $59^{\circ}\frac{1}{2}$) in den Continent eintritt, und doch wieder durch Malacca herabsteigt; so würde dort die aufsteigende von der absteigenden nur 11° getrennt sein, und nach dieser graphischen Darstellung wäre die Linie ohne Abweichung des westlichen Asiens (vom caspischen Meere bis zum russischen Lapland) eine unmittelbare und nächste Fortsetzung des von Norden nach Süden herabkommenden Theils.

⁹⁵ (S. 139.) Ich habe schon aus Documenten, die sich in den Archiven von Moskau und Hannover befinden, im Jahr 1843 darauf aufmerksam gemacht (Asie centrale T. III. p. 469—476), wie Leibniz, der den ersten Plan zu einer französischen Expedition nach Aegypten eingereicht hatte, auch am frühesten sich bemühte die mit dem Zar Peter dem Großen 1712 in Deutschland angeknüpften Verhältnisse dahin zu benutzen, in dem russischen Reiche, dessen Flächeninhalt den der von uns gesehenen Mondfläche übertrifft, „die Lage der Abweichungs- und Inclinations-Linien bestimmen zu lassen, und anzuordnen, daß diese Bestimmungen zu gewissen Epochen wiederholt würden“. In einem von Perz aufgefundenen, an den Zar gerichteten Briefe erwähnt Leibniz eines kleinen Handglobus (terrella), der noch in Hannover aufbewahrt wird und auf welchem er die Curve, in der die Abweichung null

ist (seine *linea magnetica primaria*), dargestellt hatte. Er behauptet: daß es nur eine einzige Linie ohne Abweichung gebe; sie theile die Erdkugel in zwei fast gleiche Theile, habe 4 puncta flexus contrarii, Sinuositäten, in denen sie von convexen in concave Scheitel übergeht; vom Grünen Vorgebirge bewege sie sich nach den östlichen Küsten von Nordamerika unter 36° Breite, dann richte sie sich durch die Südsee nach Ost-Asien und Neu-Holland. Diese Linie sei in sich selbst geschlossen; und bei beiden Polen vorübergehend, bleibe sie dem Südpole näher als dem Nordpole; unter letzterem müsse die Declination 25° westlich, unter ersterem nur 5° sein. Die Bewegung dieser wichtigen Curve sei im Anfange des 18^{ten} Jahrhunderts gegen den Nordpol gerichtet. Oestliche Abweichung von 0° bis 15° herrsche in einem großen Theile des atlantischen Oceans, in der ganzen Südsee, in Japan, einem Theil von China und Neu-Holland. Da der Leibarzt Donelli gestorben sei, so solle er durch einen anderen ersetzt werden, der recht wenig Medicamente, aber vielen wissenschaftlichen Rath über die magnetischen Declinations- und Inclinations-Bestimmungen geben könne. . . .“ Specielle theoretische Ansichten leuchten freilich nicht aus diesen, bisher ganz unbeachteten Documenten von Leibniß hervor.

⁹⁶ (S. 139.) S. meine magnetischen Beobachtungen in der Asie centr. T. III. p. 460.

⁹⁷ (S. 139.) Erman, Astron. und Magnet. Beobachtungen (Reise um die Erde Abth. II. Bd. 2.) S. 532.

⁹⁸ (S. 139.) Hansteen in Poggend. Ann. Bd. XXI. S. 371.

⁹⁹ (S. 141.) Sabine, Magn. and Meteor. Observ. at the Cape of Good Hope Vol. I. p. LX.

¹⁰⁰ (S. 141.) Bei der Beurtheilung so naher Epochen des Durchganges der Linie ohne Abweichung und der Priorität dieses Durchganges darf nicht vergessen werden, wie leicht bei den damals angewandten Instrumenten und Methoden ein Irrthum von 1° vorkommen konnte.

¹ (S. 141.) Kosmos Bd. I. S. 430 Anm. 20.

² (S. 141.) Euler in den Mém. de l'Acad. de Berlin 1757 p. 176.

³ (S. 141.) Barlow in den Phil. Tr. for 1833 P. II. p. 671. Ueber die älteren Magnet-Beobachtungen in St. Petersburg aus der ersten Hälfte des 18^{ten} Jahrhunderts herrscht große Unsicherheit.

Die Abweichung soll von 1726 bis 1772 immer $3^{\circ} 15'$ oder $3^{\circ} 30'$ gewesen sein! Hansteen, Magnetismus der Erde S. 7 und 143.

⁴ (S. 142.) Kosmos Bd. I. S. 198 — 210 und Dove in Poggend. Ann. Bd. XIX. S. 388.

⁵ (S. 143.) Die verdienstvolle Arbeit von Lottin, Bravais, Lilliehöök und Siljeström, welche vom 19 Sept. 1838 bis 8 April 1839 in Finnmarken zu Boffekop (Br. $69^{\circ} 58'$) und zu Juppig (Br. $70^{\circ} 6'$) die Erscheinungen des Nordlichts beobachteten, ist erschienen in der 4^{ten} Abtheilung der Voyages en Scandinavie, en Laponie, au Spitzberg et aux Feroë, sur la Corvette la Recherche (Aurores boréales). Es sind diesen Beobachtungen beigelegt: die 1837—1840 von englischen Bergbeamten in den Kupfergruben zu Kalfjord (Br. $69^{\circ} 56'$) erlangten wichtigen Resultate, p. 401—435.

⁶ (S. 143.) Vergl. über das Segment obscure de l'Aurore boréale die eben angeführte Schrift p. 437—444.

⁷ (S. 143.) Schweigger's Jahrbuch der Chemie und Physik 1826 Bd. XVI. S. 198 und Bd. XVIII. S. 364. Das dunkle Segment und das unbestreitbare Aufsteigen schwarzer Strahlen oder Streifen, in denen (durch Interferenz?) der Lichtproceß vernichtet ist, erinnern an Quet's Recherches sur l'Électrochimie dans le vide, und an Ruhmkorff's feine Versuche, bei denen im luftverdünnten Raume die positive Metallkugel von rothem, die negative von violettem Lichte strahlte, aber die stark leuchtenden parallelen Strahlenschichten regelmäßig durch ganz dunkle Schichten getrennt waren. »La lumière répandue entre les boules terminales des deux conducteurs électriques se partage en tranches nombreuses et parallèles, séparées par des couches obscures alternantes, et régulièrement distinctes.« Comptes rendus de l'Acad. des Sc. T. XXXV. 1852 p. 919.

⁸ (S. 143.) Voyages en Scandinavie (Aurores bor.) p. 558. Ueber die Kronen und Zelte der Nordlichter s. die vortrefflichen Untersuchungen von Bravais p. 502—514.

⁹ (S. 144.) M. a. D. (draperie ondulante, flamme d'un navire de guerre déployée horizontalement et agitée par le vent, crochets, fragments d'arcs et de guirlandes) p. 35, 37, 45, 67 und

481. Eine interessante Sammlung solcher Gestalten hat der ausgezeichnete Künstler der Expedition, Herr Bevalet, geliefert.

¹⁰ (S. 144.) Vergl. *Voy. en Scand. (Aur. bor.)* p. 523 bis 528 und 557.

¹¹ (S. 145.) *Kosmos* Bd. I. S. 201 und 441 (Num. 44). Vergl. Franklin, *Narrative of a journey to the shores of the Polar Sea, in 1819—1822*, p. 597; Rãm h, *Lehrbuch der Meteorologie* Bd. III. (1836) S. 488—490. Die ältesten Vermuthungen über den Verkehr des Nordlichts und der Wolkenbildung sind wohl die von Frobefius (s. *Aurorae borealis Spectacula*, Helmst. 1739 p. 139).

¹² (S. 145.) Ich entlehne ein einziges Beispiel aus meinem handschriftlichen Tagebuche der sibirischen Reise: „Die ganze Nacht vom 5 zum 6 August (1829), von meinen Reisebegleitern getrennt, in freier Luft zugebracht, in dem Kosaken-Vorposten Krasnaja Jarfi: dem östlichsten am Irtysh, längs der Grenze der chinesischen Dzungarei, und deshalb von einiger Wichtigkeit für die astronomische Ortsbestimmung. Nacht von großer Heiterkeit. Am östlichen Himmelsgewölbe bildeten sich plötzlich vor Mitternacht Polar-Cirrusstreifen (de petits moutons également espacés, distribués en bandes parallèles et polaires). Größte Höhe 35°. Der nördliche Convergenzpunkt bewegt sich langsam gegen Osten. Sie verschwinden, ohne den Zenith zu erreichen; und es bilden sich wenige Minuten darauf ganz ähnliche Polar-Cirrusbanden am nordöstlichen Himmelsgewölbe. Diese bewegen sich während eines Theils der Nacht fast bis zum Aufgang der Sonne wieder sehr regelmäßig bis N 70° O. In der Nacht ungewöhnlich viele Sternschnuppen und farbige Ringe um den Mond. Keine Spur von eigentlichem Nordlichte. Etwas Regen bei gefiedertem Gewölk; dann am 6 August Vormittags heiterer Himmel mit den aufs neue gebildeten Polarbanden von NNW in SEW unbeweglich und das Azimuth nicht verändernd, wie ich in Quito und Mexico so oft gesehen.“ (Die Magnet-Abweichung im Altai ist östlich.)

¹³ (S. 145.) Bravais, der, gegen meine Erfahrungen, die Cirrus-Häufchen in Bofesop fast immer wie Nordlicht-Bogen rechtwinklig gegen den magnetischen Meridian gerichtet fand (*Voyages en Scandinavie (Phénomène de translation dans les pieds de l'arc des aurores boréales* p. 534—537), beschreibt mit gewohnter Genauigkeit die Drehungen der wahren Nordlicht-Bogen

p. 27, 92, 122 und 487. Auch in der südlichen Hemisphäre hat Sir James Ross solche progressive Veränderungen der Nordlicht-Bogen (Forttschreiten von NNW — OED in NND — SEW) in Südlichtern beobachtet; Voyage in the Southern and Antarctic Regions Vol. I. p. 311. Farbenlosigkeit scheint den Südlichtern oft eigen zu seyn; Vol. I. p. 266, Vol. II. p. 209. Ueber nordlichtlose Nächte in Lapland s. Bravais a. a. O. p. 545.

¹⁴ (S. 146.) Kosmos Bd. I. S. 440 Anm. 43. Die am hellen Tage gesehenen Nordlicht-Bogen erinnern an die Lichtstärke der Kerne und Schweife der Cometen von 1843 und 1847, welche in Nordamerika, in Parma und London nahe bei der Sonne erkant wurden; Kosmos Bd. I. S. 390 Anm. 13, Bd. III. S. 563.

¹⁵ (S. 146.) Comptes rendus de l'Acad. des Sciences T. IV. 1837 p. 589.

¹⁶ (S. 146.) Voyages en Scandinavie, en Laponie etc. (Aurores boréales) p. 559; und Martins, Trad. de la Météorol. de Kaemtz p. 460. Ueber die vermuthete Höhe des Nordlichts s. Bravais a. a. O. p. 549 und 559.

¹⁷ (S. 147.) A. a. O. p. 462.

¹⁸ (S. 147.) Sabine, Unusual Magnet. Disturbances P. I. p. XVIII, XXII, 3 und 54.

¹⁹ (S. 147.) Dove in Poggend. Ann. Bd. XX. S. 333 bis 341. Die ungleiche Wirkung, welche ein Nordlicht auf die Declinations-Nadel an Erdpunkten ausübt, die unter sehr verschiedenen Meridianen liegen, kann in vielen Fällen auf die Ortsbestimmungen der wirkenden Ursach führen, da der Ausbruch des leuchtenden magnetischen Ungewitters keinesweges immer in dem Magnetpol selbst zu suchen ist und, wie schon Argelander behauptet und Bravais bekräftigt hat, der Gipfel des Lichtbogens bisweilen mehr als 11° vom magnetischen Meridian abweicht.

²⁰ (S. 147.) „Am 20 Dec. 1806: Himmel azurblau, ohne Spur von Gewölk. Gegen 10ⁿ erschien in NNW der röthlich gelbe Lichtbogen, durch den ich im Nacht-Fernrohr Sterne 7^{ter} Größe unterscheiden konnte. Durch Wega, die fast unter dem höchsten Punkt des Bogens stand, fand ich dieses Punktes Azimuth. Es war dasselbe etwas westlicher als die Vertical-Ebene durch die magnetische Abweichung gelegt. Das Nordlicht, welches in Nord-Nord-Westen stand, stieß den Nordpol der Nadel ab; denn statt nach Westen, wie das

Azimuth des Bogens, fortzuschreiten, ging die Nadel nach Osten zurück. Die Veränderungen in der Magnet-Declination, welche in diesem Monate Nachts gewöhnlich 2' 27" bis 3' betragen, stiegen während des Nordlichts progressiv und ohne große Oscillationen auf 26' 28". Die Abweichung war am kleinsten, als das Nordlicht um 9^h 12' am stärksten war. Die horizontale Kraft fanden wir während des Nordlichts 1' 37",73 für 21 Schwingungen; um 21^h 50', also lange nach dem Nordlichte, das um 14^h 10' ganz geendigt hatte, 1' 37",17 bei derselben Zahl der Schwingungen. Temperatur des Zimmers, wo die Schwingungen der kleinen Nadel gemessen wurden, im ersten Falle 3^o,2; im zweiten 2^o,8. Die Intensität war also während des Nordlichts um ein Weniges vermindert. Mond ohne alle farbige Ringe." (Aus meinem magnetischen Tagebuche.) Vergl. Hansteen S. 459.

²¹ (S. 148.) Sabine on days of unusual magn. Disturbances P. I. p. XVIII. »Mr. Bravais conclut des observations de Laponie que l'intensité horizontale diminue pendant la période la plus active du phénomène de l'aurore boréale« (Martins p. 461).

²² (S. 148.) Delessé sur l'association des minéraux dans les roches qui ont un pouvoir magnétique élevé, in den Comptes rendus de l'Acad. des Sc. T. XXXI. 1850 p. 806; und Annales des Mines, 4^{me} Série T. XV. (1849) p. 130.

²³ (S. 148.) Reich über Gebirgs- und Gesteins-Magnetismus in Poggend. Ann. Bd. 77. S. 35.

²⁴ (S. 149.) Als ich im Jahr 1796 am fränkischen Fichtelgebirge, wo ich die Stelle eines Oberbergmeisters bekleidete, den so merkwürdigen volarischen Serpentinberg (Haidberg) bei Gefress auffand, welcher in einzelnen Punkten bis in 22 Fuß Entfernung auf die Abweichung der Nadel wirkt (Intelligenz-Blatt der allgem. Jenaer Literatur-Zeitung Dec. 1796 No. 169 S. 1447 und März 1797 No. 38 S. 323—326; Gren's Neues Journal der Physik Bd. IV. 1797 S. 136; Annales de Chimie T. XXII. p. 47); wurde diese Frage besonders angeregt. Ich hatte zu finden geglaubt, daß die Magnet-Achsen des Berges gegen die Erdpole gänzlich invertirt liegen; aber nach Untersuchungen von Bischoff und Goldfuß (Beschreibung des Fichtelgebirges Bd. I. S. 196) sind für 1816 zwar auch magnetische

Achsen, welche den Haidberg durchsetzen und an entgegengesetzten Abhängen entgegengesetzte Pole darbieten, erkannt worden: doch war die Orientirung der Achsen verschieden von der, welche ich angegeben. Der Haidberg selbst besteht aus lauchgrünem Serpentinstein, der theilweise in Chlorit- und Hornblend-Schiefer übergeht. Bei dem Dorfe Boyfaco in der Andeskette von Paño haben wir Geschiebe von Thonporphyr, bei der Besteigung des Chimborazo Gruppen säulenförmigen Trachts gefunden, welche die Nadel in 3 Fuß Entfernung bennruhigten. Auffallend war es mir, daß ich in den schwarzen und rothen Obsidianen des Quinche nördlich von Quito, wie in den grauen des Cerro de las Navajas von Mexico große Fragmente mit bestimmten Polen gefunden habe. Sämmtliche große Magnetberge des Ural-Gebirges, wie der Blagodat bei Kuscha, die Wypokaja Gora bei Nishne Tagilsk, der Katschanar bei Nishne Turinsk, sind aus Augit- oder vielmehr aus Uralit-Porphyr hervorgebrochen. In dem großen Magnetberge Blagodat, welchen ich mit Gustav Rose auf der sibirischen Expedition 1829 untersuchte, scheint die Gesamtwirkung der einzelnen polarisirenden Theile schlechterdings keine bestimmte, erkennbare Magnet-Achsen hervorgebracht zu haben. Nahe neben einander liegen, unregelmäßig vermengt, entgegengesetzte Pole. So hatte es auch vor uns schon Erman gefunden (Reise um die Erde Bd. I. S. 362). Ueber den Intensitäts-Grad der polarischen Stärke im Serpentin, Basalt und Trachyt-Gestein, verglichen mit der Quantität der diesen Gesteinen eingemengten Theile von Magneteisen und Eisen-Oxydul, wie über den schon von Smelin und Gibbs behaupteten Einfluß der Luftberührung auf Entwicklung der Polarität s. die zahlreichen und sehr beachtenswerthen Versuche von Zaddach in dessen Beobachtungen über die magnetische Polarität des Basalt's und der trachytischen Gesteine 1851 S. 56, 65—78 und 95. Aus Vergleichung vieler Basalt-Steinbrüche in Hinsicht auf die Polarität der lange schon einzeln stehenden Säulen, oder solcher Säulenwände, die jetzt erst in Berührung mit der Atmosphäre kommen, aus Entblößung von Erde einzelner Massen gegen die Tiefe hin glaubt Dr. Zaddach folgern zu können (S. 74 und 80): daß die polarische Eigenschaft, welche bei freiem Zutritt der Atmosphäre und in einem von offenen Spalten durchsetzten Gestein immer am intensivsten erscheint, „sich von außen nach innen und

gewöhnlich von oben nach unten zu verbreitet“. Smelin sagt von dem großen Magnetberg Ulu-utasse-Tau, im Lande der Baschfiren, nahe am Jaik: „die Seiten, welche dem Tage ausgesetzt sind, haben die stärkste magnetische Kraft; diejenigen aber, welche in der Erde liegen, sind viel schwächer.“ (Reise durch Sibirien 1740—1743 Bd. IV. S. 345.) Auch mein großer Lehrer Werner äußerte die Meinung „von dem Einfluß der Luftberührung, welche nicht auf dem Wege einer vermehrten Drydation die Polarität und die Anziehung verstärkt haben könnte“, wenn er in seinen Vorträgen vom schwedischen Magneteisen sprach. Von der Magneteisen-Grube bei Succassun in New-Jersey behauptet Oberst Gibbs: »the ore raised from the bottom of the mine has no magnetism at first, but acquires it after it has been some time exposed to the influence of the atmosphere.« (On the connexion of Magnetism and Light, in Silliman's American Journal of Science Vol. I. 1819 p. 89.) Eine solche Behauptung sollte wohl zu genauen Versuchen anregen! — Wenn ich oben in dem Texte (S. 149) darauf aufmerksam gemacht habe, daß nicht die Quantität der, einer Gebirgsart eingemengten kleinen Eisentheile allein, sondern zugleich ihre relative Vertheilung (ihre Stellung) auf die Intensität der Polarität als Resultante wirkt; so habe ich die kleinen Theile als eben so viele kleine Magnete betrachtet. Vergleiche neue Ansichten über diesen Gegenstand in einer Abhandlung von Melloni, die dieser große Physiker im Januar 1853 in der königl. Akademie zu Neapel verlesen hat (Esperienze intorno al Magnetismo delle Rocche. Mem. I. sulla polarità). — Des, besonders im mittelländischen Meere so alt verbreiteten Vorurtheils, daß das Reiben eines Magnetstabes mit Zwiebeln, ja schon die Ausdünstung der Zwiebel-Essig die Nichtkraft vermindere und den Compaß im Steuern verwirre; findet man erwähnt in Procli Diadochi Paraphrasis Ptolem. libri IV de siderum affectionibus 1635 p. 20 (Delambre, Hist. de l'Astronomie ancienne T. II. p. 545). Es ist schwer die Veranlassung eines so sonderbaren Volksglaubens zu errathen

II.

Reaction des Inneren der Erde gegen die Oberfläche; sich offenbarend: a) bloß dynamisch, durch Erschütterungswellen (Erdbeben); — b) durch die, den Quellwassern mitgetheilte, erhöhte Temperatur, wie durch die Stoff-Verschiedenheit der beigemischten Salze und Gas-Arten (Thermalquellen); — c) durch den Ausbruch elastischer Flüssigkeiten, zu Zeiten von Erscheinungen der Selbstentzündung begleitet (Gas- und Schlamm-Vulkane, Naphtha-Feuer, Salsen); — d) durch die großartigen und mächtigen Wirkungen eigentlicher Vulkane, welche (bei permanenter Verbindung durch Spalten und Krater mit dem Luftkreise) aus dem tiefsten Inneren geschmolzene Erden, theils nur als glühende Schlacken ausstoßen; theils gleichzeitig, wechselnden Processen krystallinischer Gesteinbildung unterworfen, in langen, schmalen Strömen ergießen.

Um, nach dem Grundplan dieser Schrift, die Verkettung der tellurischen Erscheinungen, das Zusammenwirken eines einigen Systems treibender Kräfte in der beschreibenden Darstellung festzuhalten; müssen wir hier daran erinnern, wie wir, beginnend von den allgemeinen Eigenschaften der Materie und den drei Hauptrichtungen ihrer Thätigkeit (Anziehung, licht- und wärmeerzeugende Schwingungen, electro-magnetische Processse), in der ersten Abtheilung die Größe, Formbildung und Dichte unseres Planeten, seine innere Wärme-Vertheilung und magnetische Ladung in ihren,

nach bestimmten Gesetzen wechselnden Wirkungen der Intensität, Neigung und Abweichung betrachtet haben. Jene eben genannten Thätigkeits-Richtungen der Materie sind nahe verwandte¹ Aeußerungen einer und derselben Urkraft. Am unabhängigsten von aller Stoff-Verschiedenheit treten dieselben in der Gravitation und Molecular-Anziehung auf. Wir haben unseren Planeten dabei in seiner kosmischen Beziehung zu dem Centralkörper seines Systems dargestellt: weil die innere primitive Wärme, wahrscheinlich durch die Condensation eines rotirenden Nebelringes erzeugt, durch Sonnen-Einwirkung (Insolation) modificirt wird. In gleicher Hinsicht ist der periodischen Einwirkung der Sonnenflecken, d. h. der Frequenz oder Seltenheit der Oeffnungen in den Sonnen-Umhüllungen, auf den Erd-Magnetismus, nach Maaßgabe der neuesten Hypothesen, gedacht worden.

Die zweite Abtheilung dieses Bandes ist dem Complex derjenigen tellurischen Erscheinungen gewidmet, welche der noch fortwährend wirksamen Reaction des Inneren der Erde gegen ihre Oberfläche² zuzuschreiben sind. Ich bezeichne diesen Complex mit dem allgemeinen Namen des Vulcanismus oder der Vulcanicität; und halte es für einen Gewinn, nicht zu trennen, was einen ursachlichen Zusammenhang hat, nur der Stärke der Kraftäußerung und der Complication der physischen Vorgänge nach verschieden ist. In dieser Allgemeinheit der Ansicht erhalten kleine, unbedeutend scheinende Phänomene eine größere Bedeutung. Wer als ein wissenschaftlich unvorbereiteter Beobachter zum ersten Male an das Becken tritt, welches eine heiße Quelle füllt, und lichtverlöschende Gas-Arten darin aufsteigen sieht; wer zwischen Reihen veränderlicher Regal von Schlamm-Vulkanen wandelt, die

kaum seine eigene Höhe überragen: ahndet nicht, daß in den friedlichen Räumen, welche die letzteren ausfüllen, mehrmals viele tausend Fuß hohe Feuerausbrüche statt gefunden haben; daß einerlei innere Kraft colossale Erhebungs-Krater: ja die mächtigen, verheerenden, lava-ergießenden Vulkane des Aetna und Pico von Teyde, die schlacken-auswerfenden des Cotopari und Tunguragua, erzeugt.

Unter den mannigfach sich steigern den Phänomenen der Reaction des Inneren gegen die äußere Erdrinde sondere ich zuerst diejenigen ab, deren wesentlicher Charakter ein bloß dynamischer, der der Bewegung oder der Erschütterungswellen in den festen Erdschichten, ist: eine vulkanische Thätigkeit ohne nothwendige Begleitung von chemischer Stoff-Veränderung, von etwas Stoffartigem, ausgestoßenen oder neu erzeugten. Bei den anderen Reactions-Phänomenen des Inneren gegen das Aeußere: bei Gas- und Schlamm-Vulkanen, Naphtha-Feuern und Salsen; bei den großen, am frühesten, und lange allein Vulkane genannten Feuerbergen; fehlen nie Production von etwas Stoffartigem (elastisch-flüssigen oder festen), Prozesse der Zersetzung und Gas-Entbindung, wie der Gesteinbildung aus krystallinisch geordneten Theilchen. Das sind in der größten Verallgemeinerung die unterscheidenden Kennzeichen der vulkanischen Lebens-thätigkeit unseres Planeten. In so fern diese Thätigkeit im größeren Maaße der hohen Temperatur der innersten Erdschichten zuzuschreiben ist, wird es wahrscheinlich, daß alle Weltkörper, welche mit Begleitung von ungeheurer Wärme-Entbindung sich geballt haben und aus einem dunstförmigen Zustande in einen festen übergegangen sind, analoge Erscheinungen darbieten müssen. Das Wenige, das wir von der Oberflächen-Gestaltung des

Mondes wissen, scheint darauf hinzudeuten.³ Hebung und gestaltende Thätigkeit in krystallinischer Gesteinbildung aus einer geschmolzenen Masse sind auch in einem Weltkörper denkbar, den man für luft- und wasserlos hält.

Auf einen genetischen Zusammenhang der hier bezeichneten Classen vulkanischer Erscheinungen deuten die vielfachen Spuren der Gleichzeitigkeit und begleitender Uebergänge der einfacheren und schwächeren Wirkungen in stärkere und zusammengesetztere hin. Die Reihung der Materien in der von mir gewählten Darstellung wird durch eine solche Betrachtung gerechtfertigt. Die gesteigerte magnetische Thätigkeit unseres Planeten, deren Sitz wohl aber nicht in dem geschmolzenen Inneren zu suchen ist, wenn gleich (nach Leuz und Rieß) Eisen in geschmolzenem Zustande einen electrischen oder galvanischen Strom zu leiten vermag; erzeugt Licht-Entwicklung in den Magnetpolen der Erde oder wenigstens meist in der Nähe derselben. Wir beschloffen die erste Abtheilung des tellurischen Bandes mit dem Leuchten der Erde. Auf dies Phänomen einer lichterzeugenden Schwingung des Aethers durch magnetische Kräfte lassen wir nun zuerst diejenige Classe der vulkanischen Thätigkeit folgen, welche, ihrem eigentlichen Wesen nach, ganz wie die magnetische, nur dynamisch wirkt: Bewegung, Schwingungen in der Feste erregend, nichts Stoffartiges erzeugend oder verändernd. Secundäre, nicht wesentliche Erscheinungen (aufsteigende Flammen während des Erdbebens, Wasser-Ausbrüche und Gas-Entwicklungen⁴ ihm folgend) erinnern an die Wirkung der Thermalquellen und Salsen. Flammen-Ausbrüche, viele Meilen weit sichtbar, und Felsblöcke, der Tiefe entrisfen und umhergeschleudert⁵, zeigen die Salsen; und bereiten

gleichsam vor zu den großartigen Erscheinungen der eigentlichen Vulkane, die wiederum zwischen weit von einander entfernten Eruptions-Epochen felsenartig nur Wasserdampf und Gas-Arten auf Spalten aushauchen. So auffallend und lehrreich sind die Analogien, welche in verschiedenen Stadien die Abstufungen des Vulcanismus darbieten.

a. Erdbeben.

(Erweiterung des Naturgemäldes: Kosmos Bd. I. S. 210—225.)

Seitdem in dem ersten Bande dieses Werkes (1845) die allgemeine Darstellung der Erdbeben-Phänomene erschienen ist, hat sich das Dunkel, in welches der Sitz und die Ursachen derselben gehüllt sind, wenig vermindert; aber durch die vorzüglichen Arbeiten⁶ von Mallet (1846) und Hopkins (1847) ist über die Natur der Erschütterung, den Zusammenhang scheinbar verschiedenartiger Wirkungen, und über die Trennung begleitender oder gleichzeitig eintretender physikalischer und chemischer Prozesse einiges Licht verbreitet worden. Mathematische Gedankenentwicklung kann, nach Poisson's Vorgange, hier, wie überall, wohlthätig wirken. Die Analogien zwischen den Schwingungen fester Körper und den Schallwellen der Luft, auf welche Thomas Young schon aufmerksam⁷ gemacht, sind in den theoretischen Betrachtungen über die Dynamik der Erdbeben besonders geeignet zu einfacheren und befriedigenderen Ansichten zu führen.

Räumliche Veränderung, Erschütterung, Hebung und Spalten-Erzeugung bezeichnen den wesentlichen Charakter des Phänomens. Es ist zu unterscheiden die wirkende Kraft, welche als Impuls die Vibration erregt; und die Beschaffenheit, Fortpflanzung, Verstärkung oder Verminderung

der Erschütterungswelle. Ich habe in dem Naturgemälde beschrieben, was sich zunächst den Sinnen offenbart; was ich Gelegenheit gehabt so viele Jahre lang selbst zu beobachten auf dem Meere, auf dem Seeboden der Ebenen (Llanos), auf Höhen von acht- bis funfzehn-tausend Fuß: am Krater-
 rande entzündeter Vulkane, und in Regionen von Granit und Glimmerschiefer, dreihundert geographische Meilen von allen Feuerausbrüchen entfernt: in Gegenden, wo die Einwohner zu gewissen Epochen die Zahl der Erdstöße nicht mehr als wir in Europa die Zahl der Regenschauer zählen; wo Bonpland und ich wegen Unruhe der Maulthiere absteigen mußten, weil in einem Walde der Boden 15 bis 18 Minuten lang ununterbrochen erbehte. Bei einer so langen Gewohnheit, die später Boussingault in einem noch höheren Grade getheilt hat, ist man zu ruhiger und sorgfältiger Beobachtung gestimmt; wohl auch geeignet, mit kritischer Sorgfalt abweichende Zeugnisse an Ort und Stelle zu sammeln: ja zu prüfen, unter welchen Verhältnissen die mächtigen Veränderungen der Erdoberfläche erfolgt sind, deren frische Spuren man erkennt. Wenn gleich schon fünf Jahre seit dem schaudervollen Erdbeben von Rio-bamba, welches am 4 Februar 1797 über 30000 Menschen in wenigen Minuten das Leben kostete⁸, vergangen waren; so sahen wir doch noch die einst fortschreitenden, aus der Erde aufgestiegenen Kegel der Moya⁹, und die Anwendung dieser brennbaren Substanz zum Kochen in den Hütten der Indianer. Ergebnisse von Bodenveränderungen konnte ich aus jener Catastrophe beschreiben, die in einem größeren Maasstabe ganz denen analog gewesen sind, welche das berühmte Erdbeben von Calabrien (Febr. 1783) darbot; und die man lange für ungenau und abenteuerlich dargestellt ausgegeben hat, weil

ste nicht nach Theorien zu erklären waren, welche man sich voreilig gebildet.

Indem man, wie wir bereits oben angedeutet haben, die Betrachtungen über das, was den Impuls zur Erschütterung giebt, sorgfältig von denen über das Wesen und die Fortpflanzung der Erschütterungswellen trennt; so unterscheidet man dadurch zwei Classen der Probleme von sehr ungleicher Zugänglichkeit. Die erstere kann nach dem jetzigen Zustande unseres Wissens zu keinen allgemein befriedigenden Resultaten führen, wie bei so vielem, in dem wir bis zu den letzten Ursachen aufsteigen wollen. Dennoch ist es von großem cosmischen Interesse, während wir uns bestreben, in dem der wirklichen Beobachtung Unterworfenen das Gesetzmäßige zu erforschen, die verschiedenen, bisher als wahrscheinlich aufgestellten, genetischen Erklärungsarten fortbauernnd im Auge zu behalten. Der größere Theil derselben bezieht sich, wie bei aller Vulcanicität, unter mancherlei Modificationen auf die hohe Temperatur und chemische Beschaffenheit des geschmolzenen Inneren der Erde; eine einzige, und zwar die neueste Erklärungsart des Erdbebens in trachytischen Regionen, ist das Ergebnis geognostischer Vermuthungen über den Nicht-Zusammenhang vulkanisch gehobener Felsmassen. Folgende Zusammenstellung bezeichnet näher und in gedrängter Kürze die Verschiedenheit der Ansichten über die Natur des ersten Impulses zur Erschütterung:

Der Kern der Erde wird als in feurig flüssigem Zustande gedacht: als Folge alles planetarischen Bildungsprocesses aus einer gasförmigen Materie, durch Entbindung der Wärme bei dem Uebergange des Flüssigen zum Dichten. Die äußeren Schichten haben sich durch Strahlung zuerst abgekühlt und am frühesten erhärtet. Ein ungleichartiges

Aufsteigen elastischer Dämpfe, gebildet (an der Grenze zwischen dem Flüssigen und Festen) entweder allein aus der geschmolzenen Erdmasse oder aus eindringendem Meerwasser; sich plötzlich öffnende Spalten, und das plötzliche Aufsteigen tiefer entstandener, und darum heißerer und gespannterer Dämpfe in höhere Felschichten, der Erdoberfläche näher: verursachen die Erschütterung. Als Nebenwirkung einer nicht tellurischen Ursache wird auch wohl die Attraction des Mondes und der Sonne¹⁰ auf die flüssige, geschmolzene Oberfläche des Erdkerns betrachtet, wodurch ein vermehrter Druck entstehen muß: entweder unmittelbar gegen ein festes aufliegendes Felsgewölbe; oder mittelbar, wo in unterirdischen Becken die feste Masse durch elastische Dämpfe von der geschmolzenen, flüssigen Masse getrennt ist.

Der Kern unseres Planeten wird als aus unordneten Massen, aus den Metalliden der Alkalien und Erden bestehend gedacht. Durch Zutritt von Wasser und Luft soll die vulkanische Thätigkeit in dem Kerne erregt werden. Die Vulkane ergießen allerdings eine große Menge Wasserdampf in die Atmosphäre; aber die Annahme des Eindringens des Wassers in den vulkanischen Heerd hat viele Schwierigkeit, in Betrachtung des gegenseitigen Druckes¹¹ der äußeren Wassersäule und inneren Lava; und der Mangel oder wenigstens die große Seltenheit von brennendem Wasserstoff-Gas während der Eruption, welchen die Bildungen von Chlorwasserstoff-Säure¹², Ammoniak und geschwefeltem Wasserstoff wohl nicht hinlänglich ersetzen, hat den berühmten Urheber der Hypothese sie selbst freimüthig¹³ aufzugeben vermocht.

Nach einer dritten Ansicht, der des so vielbegabten südamerikanischen Reisenden Boussingault, wird ein Mangel

an Cohärenz in den trachyt- und doleritartigen Massen, welche die erhobenen Vulkane der Andeskette bilden, als eine Hauptursach vieler und sehr weit wirkender Erderschütterungen betrachtet. Die colossalen Regel und domförmigen Gipfel der Cordilleren sind nach dieser Ansicht keinesweges in einem Zustande der Weichheit und halben Flüssigkeit; sondern vollkommen erhärtet, als ungeheure scharfkantige Fragmente, emporgeschoben und aufgethürmt worden. Bei einem solchen Emporschieben und Aufstürmen sind nothwendig große Zwischenräume und Höhlungen entstanden, so daß durch ruckweise Senkung und durch das Herabstürzen zu schwach unterstützter fester Massen Erdschütterungen erfolgen. ¹⁴

Mit mehr Klarheit, als die Betrachtungen über die Natur des ersten Impulses gewähren, den man sich freilich als verschiedenartig denken kann; sind die Wirkungen des Impulses, die Erdschütterungswellen, auf einfache mechanische Theorien zurückzuführen. Dieser Theil unseres Naturwissens hat, wie wir schon oben bemerkt, in der neuesten Zeit wesentlich gewonnen. Man hat die Erdwellen in ihren Fortschritten, ihrer Verbreitung durch Gebirgsarten von verschiedener Dichtigkeit und Elasticität ¹⁵ geschildert; die Ursachen der Fortpflanzungs-Geschwindigkeit, ihre Abnahme durch Brechung, Reflexion und Interferenz ¹⁶ der Schwingungen mathematisch erforscht. Die scheinbar kreisenden (rotatorischen) Erdschütterungen, von denen die Obelisten vor dem Kloster San Bruno in der kleinen Stadt Stephano del Bosco (Calabrien 1783) ein so viel besprochenes Beispiel dargeboten hatten, hat man versucht auf geradlinige zu reduciren. ¹⁷ Luft-, Wasser- und Erdwellen folgen allerdings räumlich den-

selben Gesetzen, welche die Bewegungslehre anerkennt; aber die Erdwellen sind in ihrer verheerenden Wirkung von Phänomenen begleitet, die ihrer Natur nach dunkler bleiben und in die Classe physischer Prozesse gehören. Als solche sind aufzuzählen: Ausströmungen von gespannten Dämpfen; von Gasarten; oder, wie in den kleinen bewegten Moya=Kegeln von Pelileo, gruñartiger Gemenge von Pyroxen=Kry stallen, Kohle und Infusionsthierchen mit Kiefelpanzern. Diese wandernden Kegel haben eine große Zahl von Hütten der Indianer umgestürzt. ¹⁸

In dem allgemeinen Naturgemälde sind viele über die große Catastrophe von Riobamba (4 Febr. 1797) aus dem Munde der Ueberlebenden an Ort und Stelle mit dem ernstesten Bestreben nach historischer Wahrheit gesammelte That sachen erzählt. Einige sind den Ereignissen bei dem großen Erdbeben von Calabrien aus dem Jahre 1783 analog, andere sind neu und durch die minenartige Kraftäußerung von unten nach oben besonders charakterisirt. Das Erdbeben selbst war von keinem unterirdischen Getöse begleitet, durch keines verkündigt. Ein ungeheures Getöse, noch jetzt durch den einfachen Namen *el gran ruido* bezeichnet, wurde erst 18 bis 20 Minuten später, und bloß unter den beiden Städten Quito und Ibarra, fern von Tacunga, Hambato und dem Hauptschauplatz der Verheerung, vernommen. Es giebt kein anderes Ereigniß in den trüben Verhängnissen des Menschengeschlechts, durch welches in wenigen Minuten, und dazu in sparsam bevölkerten Gebirgsländern, so viele Tausende auf einmal den Tod finden, als durch die Erzeugung und den Vorübergang weniger Erdwellen, von Spaltungs=Phänomenen begleitet!

Bei dem Erdbeben von Riobamba, über welches der berühmte valencianische Botaniker, Don José Cavanilles, die frühesten

Nachrichten mitgetheilt hat, verdienen noch folgende Erscheinungen eine besondere Aufmerksamkeit: Klüfte, die sich abwechselnd öffneten und wiederum schlossen: so daß Menschen sich dadurch retteten, daß sie beide Arme ausstreckten, um nicht zu versinken; das Verschwinden ganzer Züge von Reitern oder beladenen Maulthiere (recuas), deren einige durch, sich plötzlich aufstehende Querklüfte verschwanden, während andere, zurückfliehend, der Gefahr entgingen; so heftige Schwankungen (ungleichzeitige Erhebung und Senkung) naher Theile des Bodens, daß Personen, welche auf einem mehr als 12 Fuß hohen Chor in einer Kirche standen, ohne Sturz auf das Straßenpflaster gelangten; die Versenkung von massiven Häusern¹⁹, in denen die Bewohner innere Thüren öffnen konnten: und zwei Tage lang, ehe sie durch Ausgrabung entkamen, unversehrt von einem Zimmer in das andere gingen, sich Licht anzündeten, von zufällig entdeckten Vorräthen sich nährten, und über den Grad der Wahrscheinlichkeit ihrer Rettung mit einander haderten; das Verschwinden so großer Massen von Steinen und Baumaterial. Alt-Niobamba hatte Kirchen und Klöster, zwischen Häusern von mehreren Stockwerken; und doch habe ich, als ich den Plan der zerstörten Stadt aufnahm, in den Ruinen nur Steinhäufen von 8 bis 10 Fuß Höhe gefunden. In dem südwestlichen Theil von Alt-Niobamba (in dem vormaligen Barrio de Sigchuguaicu) war deutlich eine minenartige Explosion, die Wirkung einer Kraft von unten nach oben zu erkennen. Auf dem, einige hundert Fuß hohen Hügel Cerro de la Culca, welcher sich über dem, ihm nördlich liegenden Cerro de Cumbicarea erhebt, liegt Steinschutt, mit Menschengerippen vermengt. Translatorische Bewegungen in horizontaler Richtung, durch welche Baumalleen, ohne entwurzelt zu werden, sich verschieben; oder

Culturstücke sehr verschiedener Art sich gegenseitig verdrängen: haben sich in Quito wie in Calabrien mehrfach gezeigt. Eine noch auffallendere und complicirtere Erscheinung ist das Auffinden von Geräthschaften eines Hauses in den Ruinen anderer, weit entfernter: ein Auffinden, das zu Processen Anlaß gegeben hat. Ist es, wie die Landeinwohner glauben, ein Versinken, dem ein Auswurf folgt? oder, trotz der Entfernung, ein bloßes Ueberschütten? Da in der Natur unter wieder eintretenden ähnlichen Bedingungen sich alles wiederholt, so muß man durch Nicht-Verschweigen auch des noch unvollständig Beobachteten die Aufmerksamkeit künftiger Beobachter auf specielle Phänomene leiten.

Es ist nach meinen Erfahrungen nicht zu vergessen, daß bei den meisten Spalten=Erzeugungen, neben der Erschütterung fester Theile als Erdwelle, auch ganz andere und zwar physische Kräfte, Gas- und Dampf-Emanationen, mitwirken. Wenn in der Wellenbewegung die äußerste Grenze der Elasticität der bewegten Materie (nach Verschiedenheit der Gebirgsarten oder der losen Erdschichten) überschritten wird und Trennung entsteht; so können durch die Spalten gespannte elastische Flüssigkeiten ausbrechen, welche verschiedenartige Stoffe aus dem Inneren auf die Oberfläche führen und deren Ausbruch wiederum Ursach von translatorischen Bewegungen wird. Zu diesen, die primitive Erschütterung (das Erdbeben) nur begleitenden Erscheinungen gehört das Emporheben der unbestritten wandernden Moya-Kezel; wahrscheinlich auch der Transport von Gegenständen auf der Oberfläche der Erde.²⁰ Wenn in der Bildung mächtiger Spalten sich dieselben nur in den oberen Theilen schließen, so kam die Entstehung bleibender unterirdischer Höhlungen nicht bloß

Ursach zu neuen Erdbeben werden: indem nach Bouffingault's Vermuthung sich mit der Zeit schlecht unterstützte Massen ablösen und, Erschütterung erregend, senken; sondern man kann sich auch die Möglichkeit denken, daß die Erschütterungskreise dadurch erweitert werden, daß auf den bei den früheren Erdbeben geöffneten Spalten in dem neuen Erdbeben elastische Flüssigkeiten da wirken, wohin sie vorher nicht gelangen konnten. Es ist also ein begleitendes Phänomen, nicht die Stärke der Erschütterungswelle, welche die festen Theile der Erde einmal durchlaufen ist, was die allmälige, sehr wichtige und zu wenig beachtete, Erweiterung des Erschütterungskreises veranlaßt.²¹

Vulkanische Thätigkeiten, zu deren niederen Stufen das Erdbeben gehört, umfassen fast immer gleichzeitig Phänomene der Bewegung und physischer stoffartiger Production. Wir haben schon mehrfach im Naturgemälde erinnert, wie aus Spalten, fern von allen Vulkanen, emporsteigen: Wasser und heiße Dämpfe, kohlensaures Gas und andere Moffetten, schwarzer Rauch (wie, viele Tage lang, im Felsen von Alvidras beim Erdbeben von Lissabon vom 1 November 1755), Feuerflammen, Sand, Schlamm, und mit Kohle gemengte Moya. Der scharfsinnige Geognost Abich hat den Zusammenhang nachgewiesen, der im persischen Ghilan zwischen den Thermalquellen von Sarcin (5051 Fuß), auf dem Wege von Ardebil nach Tabriz, und den Erdbeben statt findet, welche das Hochland oft von zwei zu zwei Jahren heimsuchen. Im October 1848 nöthigte eine undulatorische Bewegung des Bodens, welche eine ganze Stunde dauerte, die Einwohner von Ardebil die Stadt zu verlassen; und sogleich stieg die Temperatur der Quellen, die zwischen 44° und 46° Cent. fällt, einen ganzen Monat

lang bis zum schmerzlichsten Verbrühen.²² Nirgends vielleicht auf der Erde ist, nach Abich's Ausspruch, der „innige Zusammenhang spaltenerregender Erdbeben mit den Phänomenen der Schlamm=Vulkane, der Salsen, der den durchlöcherzten Boden durchbringenden brennbaren Gase, der Petroleum=Quellen bestimmter angedeutet und klarer zu erkennen, als in dem südöstlichen Ende des Caucasus zwischen Schemacha, Baku und Sallian. Es ist der Theil der großen aralo=caspischen Depression, in welchem der Boden am häufigsten erschüttert wird.“²³ Mir selbst ist es im nördlichen Asien auffallend gewesen, daß der Erschütterungskreis, dessen Mittelpunkt die Gegend des Baikal=Sees zu sein scheint, sich westlich nur bis zur östlichsten Grenze des russischen Altai: bis zu den Silbergruben von Ribderf, dem trachytartigen Gestein der Kruglaja Sopka, und den heißen Quellen von Nachmanowka und Arachan; nicht aber bis zur Uralfette erstreckt. Weiter nach Süden hin, jenseits des Parallelkreises von 45°, erscheint in der Kette des Thian=schan (Himmelsgebirges) eine von Osten nach Westen gerichtete Zone von vulkanischer Thätigkeit jeglicher Art der Manifestation. Sie erstreckt sich nicht bloß vom Feuer=District (Hotschen) in Turfan durch die kleine Aserah=Kette bis Baku, und von da über den Ararat bis nach Kleinasien; sondern, zwischen den Breiten von 38° und 40° oscillirend, glaubt man sie durch das vulkanische Becken des Mittelmeeres bis nach Lissabon und den Azoren verfolgen zu können. Ich habe an einem anderen Orte²⁴ diesen wichtigen Gegenstand der vulkanischen Geographie ausführlich behandelt. Eben so scheint in Griechenland, das mehr als irgend ein anderer Theil von Europa durch Erdbeben gelitten hat (Curtius, Peloponnesos Bd. I. S. 42—46), eine

Unzahl von Thermalquellen, noch fließende oder schon verschwundene, unter Erdstößen ausgebrochen zu sein. Ein solcher thermischer Zusammenhang ist in dem merkwürdigen Buche des Johannes Lydus über die Erdbeben (*de Ostentis* cap. LIV, p. 189 Hase) schon angedeutet. Die große Naturbegebenheit des Unterganges von Helice und Bura in Achaja (373 vor Chr.; *Kosmos* Bd. III. S. 579) gab besonders Veranlassung zu Hypothesen über den Causalzusammenhang vulkanischer Thätigkeit. Es entstand bei Aristoteles die sonderbare Theorie von der Gewalt der in den Schluchten der Erdtiefe sich einfangenden Winde (*Meteor.* II. p. 368). Die unglückliche Frequenz der Erderschütterungen in Hellas und in Unter-Italien hat durch den Antheil, den sie an der früheren Zerstörung der Monumente aus der Blüthezeit der Künste gehabt, den verderblichsten Einfluß auf alle Studien ausgeübt, welche auf die Entwicklung griechischer und römischer Cultur nach verschiedenen Zeitepochen gerichtet sind. Auch ägyptische Monumente, z. B. der eine Memnon-Coloss (27 Jahre vor unserer Zeitrechnung), haben von Erdstößen gelitten, die, wie Letronne erwiesen, im Nilthal gar nicht so selten gewesen sind, als man geglaubt (*les Statues vocales de Memnon* 1833 p. 23—27 und 255).

Nach den hier angeführten physischen Veränderungen, welche die Erdbeben durch Erzeugung von Spalten veranlassen, ist es um so auffallender, wie so viele warme Heilquellen Jahrhunderte lang ihren Stoffgehalt und ihre Temperatur unverändert erhalten; und also aus Spalten hervorquellen müssen, die weder der Tiefe nach, noch gegen die Seiten hin Veränderungen erlitten zu haben scheinen. Eingetretene Communicationen mit höheren Erdschichten würden Verminderung, mit tieferen Vermehrung der Wärme hervorgebracht haben.

Als der Vulkan von Consequina (im Staat Nicaragua) am 23 Januar 1835 seinen großen Ausbruch machte, wurde das unterirdische Getöse²⁵ (los ruidos subterranos) zugleich gehört auf der Insel Jamaica und auf dem Hochlande von Bogota, 8200 Fuß über dem Meere, entfernter als von Algier nach London. Auch habe ich schon an einem anderen Orte bemerkt, daß bei den Ausbrüchen des Vulkans auf der Insel St. Vincent, am 30 April 1812, um 2 Uhr Morgens, das dem Kanonendonner gleiche Getöse ohne alle fühlbare Erdschütterung auf einem Raume von 10000 geogr. Quadratmeilen gehört wurde.²⁶ Sehr merkwürdig ist es, daß, wenn Erdbeben mit Getöse verbunden sind, was keinesweges immer der Fall ist, die Stärke des letzteren gar nicht mit der des ersteren wächst. Das seltenste und räthselhafteste Phänomen unterirdischer Schallbildung bleibt immer das der bramidos de Guanaxuato vom 9 Januar bis zur Mitte des Februars 1784, über das ich die ersten sicheren Nachrichten aus dem Munde noch lebender Zeugen und aus archivariſchen Urkunden habe sammeln können. (Kosmos Bd. I. S. 216 und 444.)

Die Fortpflanzungs-Geschwindigkeit des Erdbebens auf der Oberfläche der Erde muß ihrer Natur nach durch die so verschiedenen Dichtigkeiten der festen Gebirgsschichten (Granit und Gneiß, Basalt und Trachyt-Porphyr, Zurakalk und Gyps) wie des Schuttlandes, welche die Erschütterungswelle durchläuft, mannigfach modificirt werden. Es wäre aber doch wünschenswerth, daß man endlich einmal mit Sicherheit die äußersten Grenzen kennen lernte, zwischen denen die Geschwindigkeiten schwanken. Es ist wahrscheinlich, daß den heftigeren Erschütterungen keinesweges immer die größte Geschwindigkeit zukommt. Die Messungen beziehen sich ohnedies nicht immer auf

dieselben Wege, welche die Erschütterungswellen genommen haben. An genauen mathematischen Bestimmungen fehlt es sehr; und nur ganz neuerlich ist über das rheinische Erdbeben vom 29 Juli 1846 mit großer Genauigkeit und Umsicht ein Resultat von Julius Schmidt, Gehülfsen an der Sternwarte zu Bonn, erlangt worden. Die Fortpflanzungs-Geschwindigkeit war in dem eben genannten Erdbeben 3,739 geogr. Meilen in der Minute, d. i. 1376 Pariser Fuß in der Secunde. Diese Schnelligkeit übertrifft allerdings die der Schallwelle in der Luft; wenn dagegen die Fortpflanzung des Schalles im Wasser nach Colladon und Sturm 4706 Fuß, in gegoffenen eisernen Röhren nach Biot 10690 Fuß beträgt, so erscheint das für das Erdbeben gefundene Resultat sehr schwach. Für das Erdbeben von Lissabon am 1 Nov. 1755 fand Schmidt (nach weniger genauen Angaben) zwischen den portugiesischen und holsteinischen Küsten eine mehr denn fünfmal größere Geschwindigkeit als am Rhein den 29 Juli 1846. Es ergaben sich nämlich für Lissabon und Glückstadt (Entfernung 295 geogr. Meilen) 19,6 Meilen in der Minute oder 7464 Pariser Fuß in 1'': immer noch 3226 Fuß weniger Geschwindigkeit als im Gufeisen. ²⁷

Erdererschütterungen und plötzliche Feuerausbrüche lang ruhender Vulkane: sei es, daß diese bloß Schlacken oder, intermittirenden Wasserquellen gleich, flüssige geschmolzene Erde in Lavaströmen ergießen; haben allerdings einen gemeinschaftlichen alleinigen Causalzusammenhang in der hohen Temperatur des Inneren unsres Planeten: aber eine dieser Erscheinungen zeigt sich meist ganz unabhängig von der andren. Heftige Erdbeben erschüttern z. B. in der Andeskette in ihrer Linear-Verbreitung Gegenden, in denen sich nicht erloschene, ja noch

ojimalt thätige Vulkane erheben, ohne daß diese letzteren dadurch auf irgend eine bemerkbare Weise angeregt werden. Bei der großen Catastrophe von Niobamba haben sich der nahe Vulkan Tungurahua und der etwas fernere Vulkan Cotopari ganz ruhig verhalten. Umgekehrt haben Vulkane mächtige, langdauernde Ausbrüche dargeboten, ohne daß weder vorher noch gleichzeitig in der Umgegend Erdbeben gefühlt wurden. Es sind gerade die verheerendsten Erderschütterungen, von denen die Geschichte Kunde giebt und die viele tausend Quadratmeilen durchlaufen haben, welche, nach dem an der Oberfläche Bemerkbaren zu urtheilen, in keinem Zusammenhange mit der Thätigkeit von Vulkanen stehen. Diese hat man neuerdings plutonische Erdbeben im Gegensatz der eigentlichen vulkanischen genannt, die meist auf kleinere Localitäten eingeschränkt sind. In Hinsicht auf allgemeinere Ansichten über Vulcanicität ist diese Nomenclatur nicht zu billigen. Die bei weitem größere Zahl der Erdbeben auf unserem Planeten müßten plutonische heißen.

Was Erdstöße erregen kann, ist überall unter unseren Füßen; und die Betrachtung, daß fast $\frac{3}{4}$ der Erdoberfläche, von dem Meere bedeckt (einige sporadische Inseln abgerechnet), ohne alle bleibende Communication des Inneren mit der Atmosphäre, d. h. ohne thätige Vulkane, sind: widerspricht dem irrigen, aber verbreiteten Glauben, daß alle Erdbeben der Eruption eines fernen Vulkans zuzuschreiben seien. Erschütterungen der Continente pflanzen sich allerdings auf dem Meeresboden von den Küsten aus fort; und erregen die furchtbaren Meereswellen, von welchen die Erdbeben von Lissabon, Callao de Lima und Chili so denkwürdige Beispiele gegeben haben. Wenn dagegen die Erdbeben von dem Meeresboden selbst

ausgehen, aus dem Reiche des Erderschütterers Poseidon (σεισίδων, κωνοσεισίδων): und nicht von einer insel=erzeugenden Hebung (wie bei der ephemeren Existenz der Insel Sabrina oder Julia) begleitet sind; so kann an Punkten, wo der Seefahrer keine Stöße fühlen würde, doch ein ungewöhnliches Rollen und Anschwellen der Wogen bemerkt werden. Auf ein solches Phänomen haben mich die Bewohner des öden peruanischen Küstenlandes oftmals aufmerksam gemacht. Ich sah selbst in dem Hafen von Callao und bei der gegenüberliegenden Insel San Lorenzo in ganz windstillen Nächten, in diesem sonst so überaus friedlichen Theile der Südsee, sich plötzlich auf wenige Stunden Welle auf Welle zu mehr als 10 bis 14 Fuß Höhe thürmen. Daß ein solches Phänomen Folge eines Sturmes gewesen sei, welcher in großer Ferne auf offenem Meere gewüthet hätte, war in diesen Breiten keinesweges anzunehmen.

Um von denjenigen Erschütterungen zu beginnen, welche auf den kleinsten Raum eingeschränkt sind, und offenbar der Thätigkeit eines Vulkans ihren Ursprung verdanken; so erinnere ich hier zuerst daran, wie, nächtlich im Krater des Vesuvs am Fuß eines kleinen Auswurfs=Kegeles sitzend, den Chronometer in der Hand (es war nach dem großen Erdbeben von Neapel am 26 Juli 1805 und nach dem Lava=Ausbruch, der 17 Tage darauf erfolgte), ich sehr regelmäßig alle 20 oder 25 Secunden unmittelbar vor jedem Auswurf glühender Schlacken eine Erschütterung des Kraterbodens fühlte. Die Schlacken, 50—60 Fuß emporgeschleudert, fielen theils in die Eruption=Deffnung zurück, theils bedeckten sie die Seitenwände des Kegeles. Die Regelmäßigkeit eines solchen Phänomens macht die Beobachtung gefahrlos. Daß sich wiederholende kleine Erdbeben war keinesweges bemerkbar außerhalb

des Kraters: nicht im Atrio del Cavallo, nicht in der Einsiedelei del Salvatore. Die Periodicität der Erschütterung bezeugt, daß sie abhängig war von einem bestimmten Spannungsgrade, welchen die Dämpfe erreichen müssen, um in dem Inneren des Schlackenkegels die geschmolzene Masse zu durchbrechen. Eben so als man in dem eben beschriebenen Falle keine Erschütterungen am Abfall des Aschenkegels des Bewußtseins fühlte; wurde auch bei einem ganz analogen, aber viel großartigeren Phänomen: am Aschenkegel des Vulkans Sangai, der südöstlich von der Stadt Quito sich bis zu 15984 Fuß erhebt, von einem sehr ausgezeichneten Beobachter, Herrn Wisse, als er sich (im December 1849) dem Gipfel und Krater bis auf tausend Fuß näherte, kein Erzittern des Bodens²⁸ bemerkt; dennoch waren in der Stunde bis 267 Explosionen (Schlacken-Auswürfe) gezählt worden.

Eine zweite, unendlich wichtigere Gattung von Erdbeben ist die sehr häufige, welche große Ausbrüche von Vulkanen zu begleiten oder ihnen voranzugehen pflegt: sei es, daß die Vulkane, wie unsere europäischen, Lavaströme ergießen; oder, wie Cotopari, Pichincha und Tunguragua der Andeskette, nur verschlackte Massen, Asche und Dämpfe ausstoßen. Für diese Gattung sind vorzugsweise die Vulkane als Sicherheitsventile zu betrachten, schon nach dem Ausspruche Strabo's über die lava=ergießende Spalte bei Melante auf Cuböa. Die Erdbeben hören auf, wenn der große Ausbruch erfolgt ist.

Am weitesten²⁹ verbreitet sind aber die Verheerungen von Erschütterungswellen, welche theils ganz untrachytische, unvulkanische Länder; theils trachytische, vulkanische, wie die Cordilleren von Südamerika und Mexico: durchziehen, ohne irgend einen Einfluß auf die nahen Vulkane auszuüben. Das ist

eine dritte Gruppe von Erscheinungen; und die, welche am überzeugendsten an die Existenz einer allgemeinen Ursach, welche in der thermischen Beschaffenheit des Inneren unsres Planeten liegt, erinnert. Zu dieser dritten Gruppe gehört auch der, doch seltene Fall, daß in unvulkanischen und durch Erdbeben wenig erschreckten Ländern, auf dem eingeschränktesten Raume, der Boden Monate lang ununterbrochen zittert, so daß man eine Hebung, die Bildung eines thätigen Vulkans zu besorgen anfängt. So war dieß in den piemontesischen Thälern von Pelis und Cluffon, wie bei Bignerol im April und Mai 1805; so im Frühjahr 1829 in Murcia, zwischen Orihuela und der Meeresküste, auf einem Raum von kaum einer Quadratmeile. Als im Inneren von Mexico, am westlichen Abfall des Hochlandes von Mechoacan, die cultivirte Fläche von Sorullo 90 Tage lang ununterbrochen erbebte; stieg der Vulkan mit vielen Tausenden, ihn umgebender, 5—7 Fuß hoher Kegel (los hornitos) empor, und ergoß einen kurzen, aber mächtigen Lavaström. In Piemont und in Spanien dagegen hörten die Erderschütterungen allmählig auf, ohne daß irgend eine Naturbegebenheit erfolgte.

Ich hielt es für nützlich die ganz verschiedenen Arten der Manifestation derselben vulkanischen Thätigkeit (der Reaction des Inneren der Erde gegen die Oberfläche) aufzuzählen, um den Beobachter zu leiten, und ein Material zu schaffen, das zu fruchtbaren Resultaten über den Causalzusammenhang der Erscheinungen führen kann. Bisweilen umfaßt die vulkanische Thätigkeit auf einmal oder in nahen Perioden einen so großen Theil des Erdförpers, daß die erregten Erschütterungen des Bodens dann mehreren, mit einander verwandten Ursachen gleichzeitig zugeschrieben werden können. Die Jahre 1796 und

1811 bieten besonders denkwürdige Beispiele³⁰ von solcher Gruppierung der Erscheinungen dar.

b. Thermalquellen.

(Erweiterung des Naturgemäldes: Kosmos Bd. I. S. 226—232.)

Als eine Folge der Lebensthätigkeit des Inneren unsres Erdkörpers, die in unregelmäßig wiederholten, oft furchtbar zerstörenden Erscheinungen sich offenbart, haben wir das Erdbeben geschildert. Es waltet in demselben eine vulkanische Macht: freilich ihrem inneren Wesen nach nur bewegend, erschütternd, dynamisch wirkend; wenn sie aber zugleich an einzelnen Punkten durch Erfüllung von Nebenbedingungen begünstigt wird, ist sie fähig einiges Stoffartige, zwar nicht, gleich den eigentlichen Vulkanen, zu produciren, aber an die Oberfläche zu leiten. Wie bei dem Erdbeben bisweilen auf kurze Dauer, durch plötzlich eröffnete Spalten, Wasser, Dämpfe, Erdöl, Gemische von Gas=Arten, oder breiartige Massen (Schlamm und Moya) ausgestoßen werden; so entquellen durch das allverbreitete Gewebe von communicirenden Spalten tropfbare und luftartige Flüssigkeiten permanent dem Schooße der Erde. Den kurzen und ungestümen Auswurfs=Phänomenen stellen wir hier zur Seite das große, friedliche Quellsystem der Erdrinde, wohlthätig das organische Leben anregend und erhaltend. Es giebt Jahrtausende lang dem Organismus zurück, was dem Luftkreise durch den niederfallenden Regen an Feuchtigkeit entzogen worden ist. Analoge Erscheinungen erläutern sich gegenseitig in dem ewigen Haushalte der Natur; und wo nach Verallgemeinerung der Begriffe gestrebt wird, darf die enge Verkettung des als verwandt Erkannnten nicht unbeachtet bleiben.

Die, im Sprachgebrauch so natürlich scheinende, weit verbreitete Eintheilung der Quellen in kalte und warme hat, wenn man sie auf numerische Temperatur-Angaben reduciren will, nur sehr unbestimmte Fundamente. Soll man die Wärme der Quellen vergleichen mit der inneren Wärme des Menschen (zu $36^{\circ},7$ bis 37° nach Brechet und Becquerel, mit thermo-electrischen Apparaten gefunden); so ist der Thermometer-Grad, bei dem eine Flüssigkeit kalt, warm oder heiß in Berührung mit Theilen des menschlichen Körpers genannt wird, nach individuellem Gefühle sehr verschieden. Es kann nicht ein absoluter Temperatur-Grad festgesetzt werden, über den hinaus eine Quelle warm genannt werden soll. Der Vorschlag, in jeder klimatischen Zone eine Quelle kalt zu nennen, wenn ihre mittlere Jahres-Temperatur die mittlere Jahres-Temperatur der Luft in derselben Zone nicht übersteigt; bietet wenigstens eine wissenschaftliche Genauigkeit, die Vergleichung bestimmter Zahlen, dar. Sie gewährt den Vortheil, auf Betrachtungen über den verschiedenen Ursprung der Quellen zu leiten: da die ergründete Uebereinstimmung ihrer Temperatur mit der Jahres-Temperatur der Luft in unveränderlichen Quellen unmittelbar; in veränderlichen, wie Wahlenberg und Erman der Vater gezeigt haben, in den Mitteln der Sommer- und der Wintermonate erkannt wird. Aber nach dem hier bezeichneten Criterium müßte in einer Zone eine Quelle warm genannt werden, die kaum den siebenten oder achten Theil der Temperatur erreicht, welche in einer anderen, dem Aequator nahen Zone eine kalte genannt wird. Ich erinnere an die Abstände der mittleren Temperaturen von Petersburg ($3^{\circ},4$) und der Ufer des Orinoco. Die reinsten Quellwasser, welche ich in der Gegend der Cataracten von Atures³¹ und Maypures

(27^o, 3), oder in der Waldung des Atabapo getrunken, hatten eine Temperatur von mehr als 26^o; ja die Temperatur der großen Flüsse im tropischen Südamerika entspricht den hohen Wärmegraden solcher kalten³² Quellen!

Das durch mannigfaltige Ursachen des Druckes und durch den Zusammenhang wasserhaltiger Spalten bewirkte Ausbrechen von Quellen ist ein so allgemeines Phänomen der Erdoberfläche, daß Wasser an einigen Punkten den am höchsten gehobenen Gebirgsschichten, in anderen dem Meeresboden entströmen. In dem ersten Viertel dieses Jahrhunderts wurden durch Leopold von Buch, Wahlenberg und mich zahlreiche Resultate über die Temperatur der Quellen und die Vertheilung der Wärme im Inneren der Erde in beiden Hemisphären, und zwar vom 12ten Grade südlicher bis zum 71ten Grade nördlicher Breite, gesammelt.³³ Es wurden die Quellen, welche eine unveränderliche Temperatur haben, sorgfältig von den mit den Jahreszeiten veränderlichen geschieden; und Leopold von Buch erkannte den mächtigen Einfluß der Regen-Vertheilung im Laufe des Jahres: d. i. den Einfluß des Verhältnisses zwischen der relativen Häufigkeit der Winter- und Sommer-Regen auf die Temperatur der veränderlichen Quellen, welche, der Zahl nach, die allverbreitetsten sind. Sehr scharfsinnige Zusammenstellungen von de Gasparin, Schouw und Thurmman haben in neuerer Zeit³⁴ diesen Einfluß in geographischer und hypsometrischer Hinsicht, nach Breite und Höhe, in ein helleres Licht gesetzt. Wahlenberg behauptete, daß in sehr hohen Breiten die mittlere Temperatur der veränderlichen Quellen etwas höher als die mittlere Temperatur der Atmosphäre sei; er suchte die Ursach davon nicht in der Trockenheit einer sehr kalten Luft und in dem, dadurch bewirkten,

minder häufigen Winter=Regen: sondern in der schützenden, die Wärme=Strahlung des Bodens vermindern den Schneedecke. In denjenigen Theilen des nord-asiatischen Flachlandes, in welchen eine ewige Eisschicht oder wenigstens ein mit Eisstücken gemengtes, gefrorenes Schuttland schon in einer Tiefe von wenigen Fuß³⁵ gefunden wird; kann die Quellen=Temperatur nur mit großer Vorsicht zu der Erörterung von Kupffer's wichtiger Theorie der Isothermen benutzt werden. Dort entsteht in der oberen Erdschicht eine zwiefache Wärme=Strahlung: eine nach oben gegen den Luftkreis, und eine andere nach unten gegen die Eisschicht hin. Eine lange Reihe schätzbarer Beobachtungen, welche mein Freund und Begleiter, Gustav Rose, auf der sibirischen Expedition in heißem Sommer (oft in noch mit Eis umgebenen Brunnen) zwischen dem Irtysh, Obi und dem caspischen Meere angestellt hat, offenbarten eine große Complication localer Störungen. Diejenigen, welche sich aus ganz anderen Ursachen in der Tropenzone da zeigen, wo Gebirgsquellen auf mächtigen Hochebenen, acht= bis zehntausend Fuß über dem Meere (Micui-pampa, Quito, Bogota): oder in schmalen, isolirten Berggipfeln, noch viele tausend Fuß höher, hervorbrechen; umfassen nicht bloß einen weit größeren Theil der Erdoberfläche, sondern leiten auch auf die Betrachtung analoger thermischer Verhältnisse in den Gebirgsländern der gemäßigten Zone.

Vor allem ist es bei diesem wichtigen Gegenstande nothwendig den Cyclus wirklicher Beobachtungen von den theoretischen Schlüssen zu trennen, welche man darauf gegründet. Was wir suchen, ist, in seiner größten Allgemeinheit ausgesprochen, dreierlei: die Vertheilung der Wärme in der uns zugänglichen Erdrinde, in der Wasserbedeckung (dem Ocean)

und der Atmosphäre. In den beiden Umhüllungen des Erdförpers, der tropfbaren und gasförmigen, herrscht entgegengesetzte Veränderung der Temperatur (Abnahme und Zunahme derselben in den auf einander gelagerten Schichten) in der Richtung der Verticalen. In den festen Theilen des Erdförpers wächst die Temperatur mit der Tiefe; die Veränderung ist in demselben Sinne, wenn gleich in sehr verschiedenem Verhältniß, wie im Luftmeere, dessen Untiefen und Klippen die Hochebenen und vielgestalteten Berggipfel bilden. Durch directe Versuche kennen wir am genauesten die Vertheilung der Wärme im Luftkreise geographisch nach Ortsbestimmung in Breite und Länge, wie nach hypsometrischen Verhältnissen nach Maaßgabe der verticalen Höhe über der Meeresfläche: beides doch fast nur in nahem Contact mit dem festen und tropfbar flüssigen Theile der Oberfläche unseres Planeten. Wissenschaftliche und systematisch angeordnete Untersuchungen durch aërostatische Reisen im freien Luftmeere, außerhalb der zu nahen Einwirkung der Erde, sind bisher noch zu selten, und daher wenig geeignet gewesen, die so nothwendigen numerischen Angaben mittlerer Zustände darzubieten. Für die Abnahme der Wärme in den Tiefen des Oceans fehlt es nicht an Beobachtungen; aber Strömungen, welche Wasser verschiedener Breiten, Tiefen und Dichtigkeiten herbeiführen, erschweren fast noch mehr als Strömungen in der Atmosphäre die Erlangung allgemeiner Resultate. Wir haben die thermischen Zustände der beiden Umhüllungen unseres Planeten, welche weiter unten einzeln behandelt werden, hier nur vorläufig deshalb berührt, um den Einfluß der verticalen Wärme-Vertheilung in der festen Erdrinde, das System der Geo-Isothermen, nicht allzu isolirt, sondern als einen Theil der alles durchbringenden

Wärme-Bewegung, einer ächt kosmischen Thätigkeit, zu betrachten.

So vielfach belehrend auch die Beobachtungen über die ungleiche Temperatur-Abnahme der nicht mit den Jahreszeiten veränderlichen Quellen bei zunehmender Höhe des Punktes ihres Ausbruchs ist; so kann das locale Gesetz solcher abnehmenden Temperatur der Quellen doch nicht, wie oft geschieht, unbedingt als ein allgemeines geothermisches Gesetz betrachtet werden. Wenn man gewiß wäre, daß Wasser auf einer horizontalen Schicht in großer Erstreckung ungemischt fortfließen, so würde man allerdings glauben können, daß sie allmählig die Temperatur des Festen angenommen haben; aber in dem großen Spaltengewebe der gehobenen Massen kann dieser Fall nur selten vorkommen. Kältere, höhere Wasser vermischen sich mit den unteren. Unser Bergbau, so geringe Räume er auch der Tiefe nach umfaßt, ist sehr belehrend in dieser Hinsicht; aber unmittelbar würde man nur dann zur Kenntniß der Geothermen gelangen, wenn nach Bouffingault's Methode ³⁶ unterhalb der Tiefe, in welcher sich noch die Einflüsse der Temperatur-Veränderungen des nahen Luftkreises äußern, Thermometer in sehr verschiedenen Höhen über dem Meere eingegraben würden. Vom 45ten Grad der Breite bis zu den dem Aequator nahen Theilen der Tropengegend nimmt die Tiefe, in der die invariable Erdschicht beginnt, von 60 bis $1\frac{1}{2}$ oder 2 Fuß ab. Das Eingraben der Geothermometer in geringen Tiefen, um zur Kenntniß der mittleren Erd-Temperatur zu gelangen, ist demnach nur zwischen den Wendekreisen oder in der subtropischen Zone leicht ausführbar. Das vortreffliche Hülfsmittel der artesischen Brunnen, die eine Wärme-Zunahme von 1° des hunderttheiligen Thermometers für jede 91 bis 99 Fuß in absoluten Tiefen

von 700 bis 2200 Fuß angezeigt haben, ist bisher dem Physiker nur in Gegenden von nicht viel mehr als 1500 Fuß Höhe über dem Meeresspiegel dargeboten worden.³⁷ Grubenbaue der Menschen auf Silbererz habe ich in der Andeskette 6° 45' südlich vom Aequator in fast 12400 Fuß Höhe besucht, und die Temperatur der dort aus den Gesteinklüften des Kalksteins andringenden Bergwasser zu 11°, 3 gefunden.³⁸ Die Wasser, welche in den Bädern des Inca Tupac Yupanqui gewärmt wurden, auf dem Rücken der Andes (Paso del Assuay), kommen wahrscheinlich aus Quellen der Ladera de Cadlud: wo ich den Weg, neben welchem auch die alte peruanische Kunststraße fortlief, barometrisch zu 14568 Fuß Höhe (fast zu der des Montblanc) gefunden habe.³⁹ Das sind die höchsten Punkte, an denen ich in Südamerika Quellwasser beobachten konnte. In Europa haben in den östlichen Alpen die Gebrüder Schlagintweit auf 8860 Fuß Höhe Stollenwasser in der Goldzeche, und kleine Quellen nahe bei dem Stollen-Mundloche von nur 0°, 8 Wärme gemessen⁴⁰: fern von allem Schnee und allem Gletscher-Eise. Die letzten Höhengrenzen der Quellen sind sehr verschieden nach Maafgabe der geographischen Breiten, der Höhe der Schneelinie und des Verhältnisses der höchsten Gipfel zu den Gebirgskämmen und Hochebenen.

Nähme der Halbmesser des Planeten um die Höhe des Himalaya im Kintschindjunga, also gleichmäfsig in der ganzen Oberfläche um 26436 Fuß (1,16 geogr. Meilen) zu; so würde bei dieser geringen Vermehrung von nur $\frac{1}{800}$ des Erdhalbmessers (nach Fourier's analytischer Theorie) die Wärme, in der durch Strahlung erkalteten Oberfläche, in der oberen Erdrinde fast ganz die sein, welche sie jetzt ist. Erheben sich aber einzelne Theile der Oberfläche in Bergketten und schmalen Gipfeln, wie

Klippen auf dem Boden des Luftmeeres; so entsteht in dem Inneren der gehobenen Erdschichten von unten nach oben eine Wärme=Abnahme, die modificirt wird durch den Contact mit Luftschichten verschiedener Temperatur, durch die Wärme=Capacität und das Wärme=Leitungsvermögen heterogener Gebirgsarten, durch die Insolation (Besonnung) der mit Wald bedeckten Gipfel und Gehänge; durch die größere und geringere Wärme=Strahlung der Berge nach Maaßgabe ihrer Gestaltung (Reliefform), ihrer Mächtigkeit (in großen Massen) oder ihrer conischen und pyramidalen Schmalheit. Die specielle Höhe der Wolkenregion, die Schnee= und Eisdecken bei verschiedener Höhe der Schneegrenze, die Frequenz der nach den Tageszeiten längs den steilen Abhängen herabkommenden erkaltenden Luftströmungen verändern den Effect der Erdstrahlung. Je nachdem sich die, gleich Zapfen emporstrebenden Gipfel erkälten, entsteht im Inneren eine nach Gleichgewicht strebende, aber dasselbe nie erreichende schwache Wärme=Strömung von unten nach oben. Die Erkennung so vieler auf die verticale Wärme=Vertheilung wirkender Factoren leitet zu wohlbegründeten Vermuthungen über den Zusammenhang verwickelter localer Erscheinungen, aber sie leitet nicht zu unmittelbaren numerischen Bestimmungen. Bei den Gebirgsquellen (und die höheren, für die Gemsjäger wichtig, werden sorgsam aufgesucht) bleibt so oft der Zweifel, daß sie mit Wassern gemischt sind, welche niedersinkend die kältere Temperatur oberer, oder gehoben, aufsteigend, die wärmere Temperatur tieferer Schichten hinzuführen. Aus 19 Quellen, die Wahlenberg beobachtete, zieht Kämb den Schluß, daß man sich in den Alpen 900 bis 960 Fuß erheben müsse, um die Quellen=Temperatur um 1° sinken zu sehen. Eine größere Zahl, mit mehr Vorsicht ausgewählter Beobachtungen

von Hermann und Adolph Schlagintweit in den östlichen kärnthner und westlichen schweizer Alpen am Monte Rosa geben nur 720 Fuß. Nach der großen Arbeit⁴¹ dieser vortrefflichen Beobachter ist „die Abnahme der Quellen-Temperatur jedenfalls etwas langsamer als jene der mittleren Jahres-Temperatur der Luft, welche in den Alpen 540 Fuß für 1° beträgt. Die Quellen sind dort im allgemeinen in gleichem Niveau wärmer als die mittlere Luft-Temperatur; und der Unterschied zwischen Luft- und Quellenwärme wächst mit der Höhe. Die Temperatur des Bodens ist bei gleicher Höhe nicht dieselbe in dem ganzen Alpenzuge, da die isothermen Flächen, welche die Punkte gleicher mittlerer Quellenwärme verbinden, sich um so mehr über das Niveau des Meeres erheben, abgesehen von dem Einfluß der geographischen Breite, je bedeutender die mittlere Anschwellung des umgebenden Bodens ist: alles nach den Gesetzen der Vertheilung der Wärme in einem festen Körper von wechselnder Dicke, mit welchem man das Relief (die Massen-Erhebung) der Alpen vergleichen kann.“

In der Andeskette, und gerade in dem vulkanischen Theile derselben, welcher die größten Erhebungen darbietet, kann in einzelnen Fällen das Eingraben von Thermometern durch den Einfluß localer Verhältnisse zu täuschenden Resultaten führen. Nach der früher von mir gefaßten Meinung, daß weitgesehene schwarze Felsgrate, welche die Schneeregion durchsetzen, nicht immer bloß der Configuration und Steilheit ihrer Seitenwände, sondern anderen Ursachen ihren gänzlichen Mangel von Schnee verdanken: grub ich am Chimborazo in einer Höhe von 17160 Fuß, also 3350 Fuß über der Gipfelhöhe des Mont-blanc, eine Thermometer-Kugel nur drei Zoll in den Sand, der die Kluft in einem Grate füllte. Das Thermometer zeigte

anhaltend $5^{\circ},8$, während die Luft nur $2^{\circ},7$ über dem Gefrierpunkt war. Das Resultat dieser Beobachtung hat einige Wichtigkeit: denn bereits 2400 Fuß tiefer, an der unteren Grenze des ewigen Schnees der Vulkane von Quito, ist nach vielen von Boussingault und mir gesammelten Beobachtungen die mittlere Wärme der Atmosphäre nicht höher als $1^{\circ},6$. Die Erd-Temperatur von $5^{\circ},8$ muß daher der unterirdischen Wärme des Dolerit-Gebirges: ich sage nicht der ganzen Masse, sondern den in derselben aus der Tiefe aufsteigenden Luftströmen, zugeschrieben werden. Am Fuß des Chimborazo, in 8900 Fuß Höhe, gegen das Dörfchen Calpi hin, liegt ohnedies ein kleiner Ausbruch-Krater, Yana-Urcu, der, wie auch sein schwarzes, schlackenartiges Gestein (Mugit-Porphyr) bezeugt, in der Mitte des 15ten Jahrhunderts scheint thätig gewesen zu sein. ⁴²

Die Dürre der Ebene, aus welcher der Chimborazo aufsteigt, und der unterirdische Bach, den man unter dem eben genannten vulkanischen Hügel Yana-Urcu rauschen hört, haben zu sehr verschiedenen Zeiten Boussingault und mich ⁴³ zu der Betrachtung geführt, daß die Wasser, welche die ungeheuren, an ihrer unteren Grenze schmelzenden Schneemassen täglich erzeugen, auf den Klüften und Weirungen der gehobenen Vulkane in die Tiefe versinken. Diese Wasser bringen perpetuirtlich eine Erkaltung in den Schichten hervor, durch die sie herabstürzen. Ohne sie würden die ganzen Dolerit- und Trachytberge auch in Zeiten, die keinen nahen Ausbruch verkünden, in ihrem Inneren eine noch höhere Temperatur aus dem ewig wirkenden, vielleicht aber nicht unter allen Breitengraden in gleicher Tiefe liegenden, vulkanischen Urquell annehmen. So ist im Wechselfampfe der Erwärmungs- und Erkältungs-Ursachen ein stetes Fluthen der Wärme auf- und abwärts:

vorzugsweise da anzunehmen, wo zapfenartig feste Theile in den Luftkreis aufsteigen.

Gebirge und hohe Gipfel sind aber dem Areal nach, das sie umfassen, ein sehr kleines Phänomen in der Relief-Gestaltung der Continente; und dazu sind fast $\frac{2}{3}$ der ganzen Erdoberfläche (nach dem jetzigen Zustande geographischer Entdeckungen in den Polargegenden beider Hemisphären kann man das Verhältniß von Meer und Land wohl wie 8:3 annehmen) Meeresgrund. Dieser ist unmittelbar mit Wasserschichten in Contact: die, schwach gesalzen und nach dem Maximum ihrer Dichtigkeiten (bei $3^{\circ}, 94$) sich lagernd, eine eisige Kälte haben. Genaue Beobachtungen von Lenz und du Petit Thouars haben gezeigt, daß mitten in den Tropen, wo die Oberfläche des Oceans 26° bis 27° Wärme hat, aus sieben- bis achthundert Faden Tiefe Wasser von $2^{\circ} \frac{1}{2}$ Temperatur haben heraufgezogen werden können: — Erscheinungen, welche die Existenz von unteren Strömungen aus den Polargegenden offenbaren. Die Folgen dieser suboceanischen constanten Erkaltung des bei weitem größeren Theils der Erdrinde verdienen eine Aufmerksamkeit, die ihnen bisher nicht genugsam geschenkt worden ist. Felsklippen und Inseln von geringem Umfange, welche wie Zapfen aus dem Meeresgrunde über die Oberfläche des Wassers hervortreten; schmale Landengen, wie Panama und Darien, von großen Weltmeeren bespült: müssen eine andere Wärme-Vertheilung in ihren Gesteinschichten darbieten als Theile von gleichem Umfange und gleicher Masse im Inneren der Continente. In einer sehr hohen Gebirgsinsel ist, der Verticalen nach, der unterseeische Theil mit einer Flüssigkeit in Contact, welche von unten nach oben eine wachsende Temperatur hat. Wie aber die Erdschichten in die Atmosphäre, vom Meere unbenetzt, treten,

berühren sie unter dem Einfluß der Besonnung und freier Ausstrahlung dunkler Wärme eine gasförmige Flüssigkeit, in welcher die Temperatur mit der Höhe abnimmt. Ähnliche thermische Verhältnisse von entgegengesetzter Ab- und Zunahme der Temperatur in der Verticalen wiederholen sich zwischen zwei großen Binnenmeeren, dem caspischen und dem Ural-See, in dem schmalen Ust-Urt, welcher beide von einander scheidet. Um so verwickelte Phänomene einst aufzuklären, dürfen aber nur solche Mittel angewandt werden, welche, wie Bohrlöcher von großer Tiefe, unmittelbar auf die Kenntniß der inneren Erdwärme leiten; nicht etwa bloß Quellen-Beobachtungen oder die Luft-Temperatur in Höhlen, welche eben so unsichere Resultate geben als die Luft in den Stollen und Weitungen der Bergwerke.

Das Gesetz der zunehmenden und abnehmenden Wärme, wenn man ein niedriges Flachland mit einem prallig viele tausend Fuß aufsteigenden Gebirgsrücken oder Gebirgsplateau vergleicht, hängt nicht einfach von dem verticalen Höhenverhältniß zweier Punkte der Erdoberfläche (in dem Flachlande und auf dem Gebirgsgipfel) ab. Wenn man nach der Voraussetzung eines bestimmten Maasses der Temperatur-Veränderung in einer gewissen Zahl von Fuß von der Ebene aufwärts zum Gipfel oder vom Gipfel abwärts zu der Erdschicht im Inneren der Bergmasse rechnen wollte, welche mit der Oberfläche der Ebene in demselben Niveau liegt; so würde man in dem einen Fall den Gipfel zu kalt, in dem andren die in dem Inneren des Berges bezeichnete Schicht viel zu heiß finden. Die Vertheilung der Wärme in einem aufsteigenden Gebirge (in einer Undulation der Erdoberfläche) ist abhängig, wie schon oben bemerkt, von Form, Masse und Leitungsfähigkeit; von

Insofation und Ausstrahlung der Wärme gegen reine oder mit Wolken erfüllte Luftschichten; von dem Contact und Spiele der auf- und niedersteigenden Luftströmungen. Nach solchen Voraussetzungen müßten bei sehr mäßigen Höhenverschiedenheiten von vier- bis fünftausend Fuß Gebirgsquellen sehr häufig sein, deren Temperatur die mittlere Temperatur des Orts um 40 bis 50 Grad überstiege; wie würde es vollends sein am Fuß von Gebirgen unter den Tropen, die bei 14000 Fuß Erhebung noch frei von ewigem Schnee sind, und oft keine vulkanische Gebirgsart, sondern nur Gneiß und Glimmerschiefer zeigen!⁴⁴ Der große Mathematiker Fourier, angeregt durch die Topographie des Ausbruchs vom Jorullo, in einer Ebene, wo viele hundert Quadratmeilen umher keine ungewöhnliche Erdwärme zu spüren war, hat, auf meine Bitte, sich noch in dem Jahre vor seinem Tode mit theoretischen Untersuchungen über die Frage beschäftigt: wie bei Berg- Erhebungen und veränderter Oberfläche der Erde die isothermen Flächen sich mit der neuen Form des Bodens in Gleichgewicht setzen. Die Seitenstrahlung von Schichten, welche in gleichem Niveau, aber ungleich bedeckt liegen, spielt dabei eine wichtigere Rolle als da, wo Schichtung bemerkbar ist, die Aufrichtung (Inclination) der Absonderungs-Flächen des Gesteins.

Wie die heißen Quellen in der Umgegend des alten Carthago, wahrscheinlich die Thermalquellen von Bertusa (aquae calidae von Hammam el-Guf) den Bischof Patricius, den Märtyrer, auf die richtige Ansicht über die Ursach der höheren oder niedrigeren Temperatur der aufsprudelnden Wasser leiteten; habe ich schon an einem anderen Orte⁴⁵ erwähnt. Als nämlich der Proconsul Julius den angeklagten Bischof spöttisch durch die Frage verwirren wollte: »quo auctore fervens haec aqua

tantum ebulliat?« entwickelt Patricius seine Theorie der Centralwärme: „welche die Feuerausbrüche des Aetna und des Vesuvus veranlaßt, und den Quellen um so mehr Wärme mittheilt, als sie einen tieferen Ursprung haben.“ Platons Pyriphlegethon war dem eruditen Bischof die Hölle der Sündigen; und, als wollte er dabei auch an eine der kalten Höllen der Buddhisten erinnern, wird noch, etwas unphysikalisch, für das nunquam finiendum supplicium impiorum, trotz der Tiefe, eine aqua gelidissima concreescens in glaciem angenommen.

Unter den heißen Quellen sind die, welche, der Siedbige des Wassers nahe, eine Temperatur bis 90° erreichen, viel seltener, als man nach ungenauen Bestimmungen gewöhnlich annimmt; am wenigsten finden sie sich in der Umgebung noch thätiger Vulkane. Mir ist es geglückt, auf meiner amerikanischen Reise zwei der wichtigsten dieser Quellen zu untersuchen, beide zwischen den Wendekreisen. In Mexico unfern der reichen Silberbergwerke von Guanarato, in 21° nördlicher Breite, auf einer Höhe von mehr als 6000 Fuß über der Meeresfläche, bei Chichimequillo⁴⁶, entquellen die Aguas de Comangillas einem Basalt- und Basaltbreccien-Gebirge. Ich fand sie im September 1803 zu $96^{\circ},4$. Diese Basaltmasse hat einen säulenförmigen Porphyr gangartig durchbrochen, der selbst wieder auf einem weißen, quarzreichen Syenit ruht. Höher, aber nicht fern von dieser, fast siedenden Quelle, bei los Joares, nördlich von Santa Rosa de la Sierra, fällt Schnee vom December bis April schon in 8160 Fuß Höhe; auch bereiten dort die Eingeborenen das ganze Jahr hindurch Eis durch Ausstrahlung in künstlichen Bassins. Auf dem Wege von Nueva Valencia, in den Valles de Aragua, nach dem Hafen von Portocabello

(obungefähr in $10^{\circ} \frac{1}{4}$ Breite), am nördlichen Abfall der Küstentette von Venezuela, sah ich einem geschichteten Granit, welcher gar nicht in Gneiß übergeht, die aguas calientes de las Trincheras entquellen. Ich fand⁴⁷ die Quelle im Februar 1800 zu $90^{\circ},3$, während die, dem Gneiß angehörigen Baños de Mariara in den Valles de Aragua $59^{\circ},3$ zeigten. Drei-und-zwanzig Jahre später, wieder im Monat Februar, fanden Bouffingault und Rivero⁴⁸ sehr genau in Mariara $64^{\circ},0$; in las Trincheras de Portocabello, bei geringer Höhe über dem antillischen Meere: in Einem Bassin $92^{\circ},2$, in dem anderen $97^{\circ},0$. Die Wärme jener heißen Quellen war also in der kurzen Zwischenzeit beider Reisen ungleich gestiegen: in Mariara um $4^{\circ},7$; in las Trincheras um $6^{\circ},7$. Bouffingault hat mit Recht darauf aufmerksam gemacht, daß eben in der bezeichneten Zwischenzeit das furchtbare Erdbeben statt fand, welches die Stadt Caracas am 26 März 1812 umstürzte. Die Erschütterung an der Oberfläche war zwar weniger stark in der Gegend des Sees von Tacarigua (Nueva Valencia); aber kann im Inneren der Erde, wo elastische Dämpfe auf Spalten wirken, eine sich so weit und gewaltsam fortpflanzende Bewegung nicht leicht das Spaltengewebe ändern und tiefere Zuführungs-Canäle öffnen? Die, aus einer Granit-Formation aufsteigenden, heißen Wasser de las Trincheras sind fast rein, da sie nur Spuren von Kieselsäure, etwas Schwefel-Wasserstoff-Säure und Stickstoff enthalten; sie bilden nach vielen, sehr malerischen Cascaden, von einer üppigen Vegetation umgeben, einen Fluß: Rio de Aguas calientes, welcher gegen die Küste hin voll großer Crocodile ist, denen die, abwärts schon bedeutend verminderte Wärme sehr behagt. Im nördlichsten Indien entspringt ebenfalls aus Granit (Br. $30^{\circ} 52'$) die sehr heiße Quelle von Sumnatri,

die 90° (194° Fahr.) erreicht und, da sie diese hohe Temperatur in einer Erhebung von 10180 Fuß offenbart, fast den Siedepunkt erreicht, welcher diesem Luftdruck⁴⁹ angehört.

Unter den intermittirenden heißen Quellen haben die isländischen Kochbrunnen, und unter diesen besonders der Große Geyfir und Strokkur, mit Recht die größte Berühmtheit erlangt. Nach den vortrefflichen neuesten Untersuchungen von Bunsen, Sartorius von Waltershausen und Descloisieur nimmt in den Wasserstrahlen beider die Temperatur von unten nach oben auf eine merkwürdige Weise ab. Der Geyfir besitzt einen, von horizontalen Schichten Kieselsteiners gebildeten, abgestumpften Kegel von 25 bis 30 Fuß Höhe. In diesen Kegel versenkt sich ein flaches Becken von 52 Fuß Durchmesser, in dessen Mitte das Rohr des Kochbrunnens, mit einem dreimal kleineren Durchmesser, von senkrechten Wänden umgeben, 70 Fuß in die Tiefe hinabgeht. Die Temperatur des Wassers, welches ununterbrochen das Becken füllt, ist 82° . In sehr regelmäßigen Zwischenräumen von 1 Stunde und 20 bis 30 Minuten verkündigt der Donner in der Tiefe den Anfang der Eruption. Die Wasserstrahlen von 9 Fuß Dicke, deren etwa drei große einander folgen, erreichen 100, ja bisweilen 140 Fuß Höhe. Die Temperatur des in der Röhre aufsteigenden Wassers hat man in 68 Fuß Tiefe: kurz vor dem Ausbruch zu 127° , während desselben zu $124^{\circ},2$, gleich nachher zu 122° gefunden; an der Oberfläche des Beckens nur zu 84° — 85° . Der Strokkur, welcher ebenfalls am Fuß des Bjarnafell liegt, hat eine geringere Wassermasse als der Geyfir. Der Sinter-Rand seines Beckens ist nur wenige Zoll hoch und breit. Die Eruptionen sind häufiger als beim Geyfir, kündigen sich aber nicht durch unter-

irdischen Donner an. Im Strokkur ist beim Ausbruch die Temperatur in 40 Fuß Tiefe 113° — 115° , an der Oberfläche fast 100° . Die Eruptionen der intermittirenden Hochquellen und die kleinen Veränderungen in dem Typus der Erscheinungen sind von den Eruptionen des Hekla ganz unabhängig, und keinesweges durch diese in den Jahren 1845 und 1846 gestört worden.⁵⁰ Bunsen hat mit dem ihm eigenen Scharfsinn in Beobachtung und Discussion die früheren Hypothesen über die Periodicität der Geyssir-Eruptionen (unterirdische Höhlen, welche als Dampfkessel sich bald mit Dämpfen, bald mit Wasser erfüllen) widerlegt. Die Ausbrüche entstehen nach ihm dadurch, daß ein Theil einer Wassersäule, die an einem tieferen Punkte unter großem Druck angehäufter Dämpfe einen hohen Grad der Temperatur angenommen hat, aufwärts gedrängt wird, und dadurch unter einen Druck gelangt, welcher seiner Temperatur nicht entspricht. So sind „die Geyssir natürliche Collectoren der Dampfkraft“.

Von den heißen Quellen sind einige wenige der absoluten Reinheit nahe, andere enthalten zugleich Lösungen von 8 bis 12 festen oder gasartigen Stoffen. Zu den ersteren gehören die Heilquellen von Lurueil, Pfeffers und Gastein: deren Art der Wirksamkeit wegen ihrer Reinheit⁵¹ so räthselhaft scheinen kamt. Da alle Quellen hauptsächlich durch Meteorwasser gespeist werden, so enthalten sie Stickstoff: wie Boussingault in der, dem Granit entströmenden, sehr reinen⁵² Quelle in las Trincheras de Portocabello, und Bunsen⁵³ in der Cornelius-Quelle zu Nachen und in dem isländischen Geyssir erwiesen haben. Auch die in mehreren Quellen aufgelöste organische Materie ist stickstoffhaltig, ja bisweilen bituminös. So lange man noch nicht durch Gay-Lussac's und meine Versuche

wußte, daß Regen- und Schneewasser (das erstere 10, das zweite wenigstens 8 Procent) mehr Sauerstoff als die Atmosphäre enthalten; wurde es sehr auffallend gefunden, aus den Quellen von Nocera in den Apenninen ein sauerstoffreiches Gas-Gemisch entwickeln zu können. Die Analysen, welche Gay-Lussac während unseres Aufenthalts an dieser Gebirgsquelle gemacht, haben gezeigt, daß sie nur so viel Sauerstoff enthält, als ihr die Hydrometeore⁵¹ haben geben können. Wenn die Kiesel-Ablagerungen als Baumaterial in Verwunderung setzen, aus denen die Natur die, wie aus Kunst geschaffenen Geystr-Apparate zusammensetzt; so ist dabei in Erinnerung zu bringen, daß Kieselsäure auch in vielen kalten Quellen, welche einen sehr geringen Antheil von Kohlensäure enthalten, verbreitet ist.

Säuerlinge und Ausströmungen von kohlenfaurem Gas, die man lange Ablagerungen von Steinkohlen und Ligniten zuschrieb, scheinen vielmehr ganz den Processen tiefer vulkanischer Thätigkeit anzugehören: einer Thätigkeit, welche allverbreitet ist, und sich daher nicht bloß da äußert, wo vulkanische Gebirgsarten das Dasein alter localer Feuerausbrüche bezeugen. Kohlensäure-Ausströmungen überdauern allerdings in erloschenen Vulkanen die plutonischen Catastrophen am längsten; sie folgen dem Stadium der Solfataren-Thätigkeit: während aber auch überreiche, mit Kohlensäure geschwängerte Wasser von der verschiedensten Temperatur aus Granit, Gneiß, alten und neuen Flözgebirgen ausbrechen. Säuerlinge schwängern sich mit kohlenfauren Alkalien, besonders mit kohlenfaurem Natron, überall, wo mit Kohlensäure geschwängerte Wasser auf Gebirgsarten wirken, welche alkalische Silicate enthalten.⁵⁵ Im nördlichen Deutschland ist bei vielen der kohlenfauren Wasser- und Gasquellen noch die Dislocation der Schichten, und das Ausbrechen

in meist geschlossenen Ringthälern (Pyrmont, Driburg) besonders auffallend. Friedrich Hoffmann und Buckland haben solche Vertiefungen fast zugleich sehr charakteristisch Erhebungs-Thäler (valleys of elevation) genannt.

In den Quellen, die man mit dem Namen der Schwefelwasser belegt, tritt der Schwefel keinesweges immer in denselben Verbindungen auf. In vielen, die kein kohlensaures Natron enthalten, ist wahrscheinlich Schwefel-Wasserstoff aufgelöst; in anderen, z. B. in den Schwefelwassern von Aachen (Kaiser-, Cornelius-, Rosen- und Quirinus-Quelle), ist in den Gasen, welche man durch Auskochen, bei Luft-Abschluß, erhält, nach den genauen Versuchen von Bunsen und Liebig gar kein Schwefel-Wasserstoff enthalten; ja in den aus den Quellen von selbst aufsteigenden Gasblasen enthält allein die Kaiserquelle in 100 Maaß 0,31 Schwefel-Wasserstoff.⁵⁶

Eine Therme, die einen ganzen Fluß schwefel-gesäuerten Wassers, den Essig-Fluß (Rio Vinagre), von den Eingebornen Pusambio genannt, erzeugt, ist eine merkwürdige Erscheinung, die ich zuerst bekannt gemacht habe. Der Rio Vinagre entspringt ohngefähr in 10000 Fuß Höhe am nordwestlichen Abfall des Vulkans von Purace, an dessen Fuß die Stadt Popayan liegt. Er bildet 3 malerische Cascaden⁵⁷: von denen ich die eine, welche an einer steilen Trachytwand senkrecht wohl 300 Fuß herabstürzt, abgebildet habe. Von dem Punkte an, wo der kleine Fluß in den Cauca einmündet, nährt dieser große Strom 2 bis 3 Meilen abwärts bis zu den Einmündungen des Pindamon und Palacé keine Fische: ein großes Uebel für die streng fastenden Einwohner von Popayan! Die Wasser des Pusambio enthalten nach Boussingault's späterer Analyse eine große Menge Schwefel-Wasserstoff und Kohlen-

fäure, auch etwas schwefelsaures Natron. Nahe an der Quelle fand Bouffingault 72°,8 Wärme. Der obere Theil des Pusambio ist unterirdisch. Im Paramo de Ruiz, am Abhange des Vulkans desselben Namens, an den Quellen des Rio Guali, in 11400 Fuß Höhe, hat Degenhardt (aus Clausthal am Harze), der der Geognosie durch einen frühen Tod entzogen wurde, eine heiße Quelle 1846 entdeckt, in deren Wasser Bouffingault dreimal so viel Schwefelsäure als im Rio Vinagre fand.

Das Gleichbleiben der Temperatur und der chemischen Beschaffenheit der Quellen, so weit man durch sichere Beobachtungen hinaufreichen kann, ist noch um vieles merkwürdiger als die Veränderlichkeit⁵⁸, die man hier und da ergründet hat. Die heißen Quellwasser, welche, auf ihrem langen und verwickelten Laufe, aus den Gebirgsarten, die sie berühren, so vielerlei Bestandtheile aufnehmen, und diese oft dahin führen, wo sie den Erdschichten mangeln, aus denen sie ausbrechen; haben auch noch eine ganz andere Wirksamkeit. Sie üben eine umändernde und zugleich eine schaffende Thätigkeit aus. In dieser Hinsicht sind sie von großer geognostischer Wichtigkeit. Senarmont hat mit bewundernswürdigem Scharfsinn gezeigt, wie höchst wahrscheinlich viele Gangspalten (alte Wege der Thermawasser) durch Ablagerung der aufgelösten Elemente von unten aus nach oben ausgefüllt worden sind. Durch Druck- und Temperatur-Veränderungen, innere electrochemische Prozesse und specifische Anziehung der Seitenwände (des Quergesteins) sind in Spalten und Blasenräumen bald lamellare Absonderungen, bald Concretions-Bildungen entstanden. Gangdrusen und poröse Mandelsteine scheinen sich so theilweise gebildet zu haben. Wo die Ablagerung der Gangmasse in parallelen Zonen vorgegangen ist, entsprechen sich diese Zonen

ihrer Beschaffenheit nach meist symmetrisch, von beiden Saalbändern im Hangenden und Liegenden an gerechnet. Senarmont's chemischer Erfindungsgeist ist es gelungen eine beträchtliche Zahl von Mineralien auf ganz analogen, synthetischen Wegen künstlich darzustellen.⁵⁹

Ein mir nahe befreundeter, wissenschaftlich begabter Beobachter wird, wie ich hoffe, in kurzem eine neue, wichtige Arbeit über die Temperatur-Verhältnisse der Quellen erscheinen lassen; und in derselben, durch Induction aus einer langen Reihe neuer Beobachtungen, das verwickelte Phänomen der Störungen in großer Allgemeinheit mit Scharfsinn behandeln. Eduard Hallmann unterscheidet in den Temperatur-Messungen, welche er während der Jahre 1845 bis 1853 in Deutschland (am Rhein) und in Italien (in der Umgegend von Rom, im Albaner-Gebirge und in den Apenninen) angestellt hat: 1) rein meteorologische Quellen: deren mittlere Wärme nicht durch die innere Erdwärme erhöht ist; 2) meteorologisch-geologische: die, unabhängig von der Regen-Vertheilung und wärmer als die Luft, nur solche Temperatur-Veränderungen erleiden, welche ihnen der Boden mittheilt, durch den sie ausfließen; 3) abnorm kalte Quellen: welche ihre Kälte aus großen Höhen herabbringen.⁶⁰ Je mehr man in neuerer Zeit durch glückliche Anwendung der Chemie in die geognostische Einsicht von Bildung und metamorphischer Umwandlung der Gebirgsarten eingedrungen ist; eine desto größere Wichtigkeit hat die Betrachtung der mit Gas- und Salzarten geschwängerten Quellwasser erlangt, die im Inneren der Erde circuliren und, wo sie an der Oberfläche als Thermen ausbrechen, schon den größten Theil ihrer schaffenden, verändernden oder zerstörenden Thätigkeit vollbracht haben.

c. Dampf- und Gasquellen, Salsen, Schlamm-Vulkane, Naphtha-Feuer.

(Erweiterung des Naturgemälde: *Koömos* Bd. I. S. 232—234, S. 448
 Num. 80 und S. 452 Num. 95.)

Ich habe in dem allgemeinen Naturgemälde durch, nicht genug beachtete, aber wohl ergründete Beispiele gezeigt, wie die Salsen in den verschiedenen Stadien, die sie durchlaufen: von den ersten, mit Flammen begleiteten Eruptionen bis zu den späteren Zuständen friedlicher Schlamm-Auswürfe, gleichsam ein Mittelglied bilden zwischen den heißen Quellen und den eigentlichen Vulkanen: welche geschmolzene Erden, als unzusammenhängende Schlacken, oder als neugebildete, oft mehrfach über einander gelagerte Gebirgsarten, ausstoßen. Wie alle Uebergänge und Zwischenglieder in der unorganischen und organischen Natur, verdienen die Salsen und Schlamm-Vulkane eine ernstere Betrachtung, als die älteren Geognosten, aus Mangel einer speciellen Kenntniß der Thatsachen, auf sie gerichtet haben.

Die Salsen und Naphtha-Brunnen stehen theils vereinzelt in engen Gruppen: wie die Macalubi in Sicilien bei Girgenti, deren schon Solinus erwähnt, oder die bei Pietra mala, Barigazzo und am Monte Zibio unsern Cassuolo im nördlichen Italien, oder die bei Turbaco in Südamerika; theils erscheinen sie, und dies sind die lehrreicheren und wichtigeren, wie in schmalen Zügen an einander gereiht. Längst kannte⁶¹ man als äußerste Glieder des Caucasus, in Nordwest die Schlamm-Vulkane von Taman, in Südost der großen Bergkette die Naphtha-Quellen und Naphtha-Feuer von Vafu und der caspischen Halbinsel Apscheron. Die Größe und den

Zusammenhang dieses Phänomens hat aber erst der tiefe Kenner dieses Theils von Vorder-Asien, Abich, erforscht. Nach ihm sind die Schlamm-Vulkane und Naphtha-Feuer des Caucasus auf eine bestimmt zu erkennende Weise an gewisse Linien geknüpft, welche mit den Erhebungs-Aren und Dislocationen-Richtungen der Gesteinschichten in unverkennbarem Verkehr stehen. Den größten Raum, von fast 240 Quadratmeilen, füllen die, in genetischem Zusammenhang stehenden Schlamm-Vulkane, Naphtha-Emanationen und Salzbrunnen im südöstlichen Theile des Caucasus aus: in einem gleichschenkligen Dreieck, dessen Basis das Littoral des caspischen Meeres bei Balachani (nördlich von Baku), und eine der Mündungen des Kur (Araxes) nahe bei den heißen Quellen von Sallian ist. Die Spitze eines solchen Dreiecks liegt bei dem Schagdagh im Hochthal von Kinalugh. Dort brechen an der Grenze einer Dolomit- und Schiefer-Formation in 7834 Fuß Höhe über dem caspischen Meere, unfern des Dorfes Kinalugh selbst, die ewigen Feuer des Schagdagh aus, welche niemals durch meteorologische Ereignisse erstickt worden sind. Die mittlere Are dieses Dreiecks entspricht derjenigen Richtung, welche die in Schamacha an dem Ufer des Pyrsagat so oft erlittenen Erdbeben constant zu befolgen scheinen. Wenn man die eben bezeichnete nordwestliche Richtung weiter verfolgt, so trifft sie die heißen Schwefelquellen von Akti, und wird dann die Streichungslinie des Hauptkammes des Caucasus, wo er zum Kasbegg aufsteigt und das westliche Daghestan begrenzt. Die Salsen der niederen Gegend, oft regelmäßig an einander gereiht, werden allmählig häufiger gegen das caspische Littoral hin zwischen Sallian, der Mündung des Pyrsagat (nahe bei der Insel Swinoi) und der Halbinsel Apscheron. Sie zeigen

Spuren früherer wiederholter Schlamm=Eruptionen, und tragen auf ihrem Gipfel kleine, den hornitos von Torullo in Merico der Gestalt nach völlig ähnliche Kegel, aus denen entzündliches und oft auch von selbst entzündetes Gas ausströmt. Beträchtliche Flammenausbrüche sind besonders häufig gewesen zwischen 1844 und 1849 am Dudplidagh, Nahalath und Turandagh. Dicht bei der Mündung des Pyrsagat am Schlamm=Vulkan Toprachali findet man (als Beweise einer ausnahmsweise sehr zugenommenen Intensität der unterirdischen Wärme) „schwarze Mergelstücke, die man mit dichtem Basalte und überaus feinförnigem Dolerit=Gesteine auf den ersten Anblick verwechseln könnte.“ An anderen Punkten auf der Halbinsel Apfcheron hat Lenz schlackenartige Stücke als Auswürflinge gefunden; und bei dem großen Flammenausbruch von Baklichli (7 Febr. 1839) wurden durch die Winde kleine hohle Kugeln, gleich der sogenannten Asche der eigentlichen Vulkane, weit fortgeführt.⁶²

In dem nordwestlichsten Ende gegen den cimmerischen Bosporus hin liegen die Schlamm=Vulkane der Halbinsel Taman, welche mit denen von Atlanisowka und Jenikale bei Kertsch Eine Gruppe bilden. Eine der Salsen von Tamen hat am 27 Februar 1793 einen Schlamm= und Gas=Ausbruch gehabt, in dem nach vielem unterirdischen Getöse eine in schwarzen Rauch (dichten Wasserdampf?) halb gehüllte Feuerfäule von mehreren hundert Fußes Höhe aufstieg. Merkwürdig und für die Natur der Volcancitos de Turbaco lehrreich ist die Erscheinung, daß das von Friedrich Parrot und Engelhardt 1811 geprüfte Gas von Tamen nicht entzündlich war: während das an demselben Orte 23 Jahre später von Göbel aufgefangene Gas aus der Mündung einer Glas=

röhre mit einer bläulichen Flamme wie alle Ausströmungen der Salsen im südöstlichen Caucasus brannte, aber auch, genau analysirt, in 100 Theilen 92,8 Kohlen-Wasserstoff und 5 Theile Kohlen-Drydgas enthielt.⁶³

Eine stoffartig verschiedene, aber ihrer Entstehung nach gewiß verwandte Erscheinung sind in der toscanischen Maremma die heißen, borsäuren Dampf-Eruptionen, bekannt unter den Namen der Iagoni, fummarole, soffioni, auch volcani: bei Poffara, Castel novo und Monte Gerboli. Die Dämpfe haben im Mittel eine Temperatur von 96° bis 100°, nach Bella an einigen Punkten bis 175°. Sie steigen theils unmittelbar aus Gesteinspalten, theils aus Pfützen auf, in denen sie aus flüssigem Thon kleine Kegel aufwerfen. Man sieht sie in weißlichen Wübeln sich in der Luft vertheilen. Die Borsäure, welche die Wasserdämpfe aus dem Schooß der Erde herausbringen, kann man nicht erhalten, wenn man in sehr weiten und langen Röhren die Dämpfe der Soffioni verdichtet; es zerstreut sich dieselbe wegen ihrer Flüchtigkeit in der Atmosphäre. Die Säure wird nur gewonnen in den schönen technischen Anstalten des Grafen Larderel, wenn die Mündungen der Soffioni unmittelbar von der Flüssigkeit der Bassins bedeckt werden.⁶⁴ Nach Payen's vortrefflicher Analyse enthalten die gasförmigen Ausströmungen 0,57 Kohlen säure, 0,35 Stickstoff, nur 0,07 Sauerstoff und 0,001 Schwefel säure. Wo die borsäuren Dämpfe die Spalten des Gesteins durchdringen, setzen sie Schwefel ab. Nach Sir Roderick Murchison's Untersuchungen ist das Gestein theils kreideartig, theils eine nummulit-haltige Eocen-Formation: ein macigno, welchen der in der Umgegend (bei Monte Rotondo) sichtbare und gehobene Serpentin⁶⁵ durchbricht. Sollten, fragt Bischof, hier

und im Krater von Vulcano nicht in großer Tiefe heiße Wasserdämpfe auf borsaure Mineralien, auf datolith-, arinit- oder turmalin-reiche Gebirgsarten⁶⁶ zersetzend wirken?

Das Soffionen-System von Island übertrifft an Viel- und Großartigkeit der Erscheinungen alles, was wir auf dem Continente kennen. Wirkliche Schlammquellen brechen in dem Fumarolen-Felde von Krisuvet und Reykjaldh aus einem blaugrauen Thone, aus kleinen Becken mit kraterförmigen Rändern hervor.⁶⁷ Die Quellspalten lassen sich auch hier nach bestimmten Richtungen verfolgen.⁶⁸ Ueber keinen Theil der Erde, wo heiße Quellen, Salsen und Gas-Eruption sich finden, besitzen wir jetzt so vortreffliche und ausführliche chemische Untersuchungen als über Island durch den Scharfsinn und die ausdauernden Bemühungen von Bunsen. Nirgends wohl ist in einer großen Länderstrecke, und der Oberfläche wahrscheinlich sehr nahe, ein solches verschiedenartiges Spiel chemischer Zersetzungen, Umwandlungen und neuer Bildungen zu belauschen.

Von Island auf den nahen amerikanischen Continent übergehend, finden wir im Staate Neu-York in der Umgegend von Fredonia, unfern des Erie-Sees, in einem Becken von devonischen Sandstein-Schichten, eine Anzahl von Brenngas-Quellen (Quellen von gefohltem Wasserstoffgas), auf Erdspalten ausbrechend und zum Theil zur Erleuchtung benutzt; andere Brenngas-Quellen, bei Rushville, nehmen die Form von Schlammegeln an; noch andere: im Ohio-Thale, in Virginien und am Kentucky River, enthalten zugleich Kochsalz und hängen dann mit schwachen Naphtha-Quellen zusammen. Jenseits des antillischen Meerbusens aber, an der Nordküste von Südamerika, 2 $\frac{1}{2}$ Meile in Süd-Süd-Ost von dem Hasen

Cartagena de Indias, bietet bei dem anmuthigen Dorfe Turbaco eine merkwürdige Gruppe von Salsen oder Schlammvulkanen Erscheinungen dar, die ich zuerst habe beschreiben können. In der Umgegend von Turbaco, wo man eine herrliche Ansicht der colossalen Schneeberge (Sierras Nevadas) von Santa Maria genießt, erheben sich an einem öden Plage mitten im Urwalde die Volcancitos, 18 bis 20 an der Zahl. Die größten der Kegel, von schwarzgrauem Letten, haben 18 bis 22 Fuß Höhe, und wohl 80 Fuß Durchmesser an der Basis. Auf der Spitze jedes Kegels ist eine zirkelrunde Oeffnung von 20 bis 28 Zoll Durchmesser, von einer kleinen Schlamm=Mauer umgeben. Das Gas steigt empor mit großer Hefigkeit, wie bei Taman; in Blasen, deren jede, nach meiner Messung in graduirten Gefäßen, 10—12 Cubitzoll enthält. Der obere Theil des Trichters ist mit Wasser gefüllt, das auf einer dichten Schlammdecke ruht. Benachbarte Kegel haben nicht gleichzeitige Auswürfe, aber in jedem einzelnen war eine gewisse Regelmäßigkeit in den Epochen der Auswürfe zu bemerken. Wir zählten, Bonpland und ich, an den äußersten Theilen der Gruppe stehend, ziemlich regelmäßig 5 Ausbrüche in je 2 Minuten. Wenn man sich über die kleine Krater=Oeffnung hinbeugt, so vernimmt man meist 20 Secunden vor jedem Ausbruch ein dumpfes Getöse im Inneren der Erde, tief unter der Grundfläche des Kegels. In dem aufgestiegenen, zweimal mit vieler Vorsicht gesammelten Gas verlosch augenblicklich eine brennende, sehr dünne Wachskerze, eben so ein glimmender Holzspan von Bombax Ceiba. Das Gas war nicht zu entzünden. Kalkwasser wurde durch dasselbe nicht getrübt, es fand keine Absorption statt. Durch nitroses Gas auf Sauerstoff geprüft, zeigte dieses Gas

in Einem Versuch keine Spur des letzteren; in einem andern Versuche, wo das Gas der Volcancitos viele Stunden in eine kleine Glasglocke mit Wasser gesperrt worden war, zeigte es etwas über ein Hunderttheil Sauerstoff, das sich wahrscheinlich, aus dem Wasser entwickelt, zufällig beigemischt hatte.

Nach diesen Ergebnissen der Analyse erklärte ich damals, und wohl nicht ganz mit Unrecht, das Gas der Volcancitos von Turbaco für Stickstoffgas, das mit einer kleinen Menge von Wasserstoffgas gemischt sein könnte. Ich drückte zugleich in meinem Tagebuche das Bedauern aus, daß man bei dem damaligen Zustande der Chemie (im April 1801) kein Mittel kenne, in einem Gemenge von Stickstoff- und Wasserstoffgas das Verhältniß der Mischung numerisch zu bestimmen. Dieses Mittel, bei dessen Anwendung drei Tausendtheile Wasserstoffs in einem Luftgemisch erkannt werden können, wurde von Gay-Lussac und mir erst 4 Jahre später aufgefunden.⁶⁹ In dem halben Jahrhundert, das seit meinem Aufenthalte in Turbaco und meiner astronomischen Aufnahme des Magdalenenstromes verflossen ist, hat kein Reisender sich wissenschaftlich mit den eben beschriebenen kleinen Schlamm-Vulkanen beschäftigt, bis am Ende des Decembers 1850 mein, der neueren Geognosie und Chemie kundiger Freund, Joaquín Acosta⁷⁰, die merkwürdige Beobachtung machte: daß gegenwärtig (wovon zu meiner Zeit keine Spur vorhanden war) „die Kegel einen bituminösen Geruch verbreiten; daß etwas Erdöl auf der Wasserfläche der kleinen Oeffnungen schwimmt, und daß man auf jedem der Schlammhügel von Turbaco das ausströmende Gas entzünden kann.“ Deutet dies, fragt Acosta, auf eine durch innere Prozesse hervorbrachte Veränderung des Phänomens, oder ganz einfach auf einen Irrthum in den früheren Versuchen?

Ich würde diesen frei eingestehn, wenn ich nicht das Blatt des Tagebuchs aufbewahrt hätte, auf welchem die Versuche an demselben Morgen, an dem sie angestellt wurden, umständlich⁷¹ aufgezeichnet worden sind. Ich finde nichts darin, was mich heute zweifelhaft machen könnte; und die schon oben berührte Erfahrung, daß (nach Parrot's Berichte) „das Gas der Schlamm-Vulkane der Halbinsel Taman 1811 die Eigenschaft hatte das Brennen zu verhindern, indem ein glimmender Span in dem Gas erlosch, ja die aufsteigenden, einen Fuß dicken Blasen im Plagen nicht entzündet werden konnten“: während 1834 Göbel an demselben Orte das, leicht anzuzündende Gas mit heller bläulicher Flamme brennen sah; läßt mich glauben, daß in verschiedenen Stadien die Ausströmungen chemische Veränderungen erleiden. Mitscherlich hat ganz neuerlich auf meine Bitte die Grenze der Entzündbarkeit künstlich bereiteter Mischungen von Stick- und Wasserstoffgas bestimmt. Es ergab sich, daß Gemenge von 1 Theil Wasserstoffgas und 3 Theilen Stickstoffgas sich nicht bloß durch ein Licht entzündeten, sondern auch fortführen zu brennen. Vermehrte man das Stickstoffgas, so daß das Gemenge aus 1 Theil Wasserstoffgas und $3\frac{1}{2}$ Theilen Stickstoffgas bestand: so erfolgte zwar noch Entzündung, aber das Gemenge fuhr nicht fort zu brennen. Nur bei einem Gemenge von 1 Theil Wasserstoffgas und 4 Theilen Stickstoffgas fand gar keine Entzündung mehr statt. Die Gas-Ausströmungen, welche man ihrer leichten Entzündbarkeit und ihrer Lichtfarbe wegen Ausströmungen von reinem und gekohltem Wasserstoff zu nennen pflegt, brauchen also quantitativ nur dem dritten Theile nach aus einer der zuletzt genannten Gas-Arten zu bestehen. Bei den seltener vorkommenden Gemengen

von Kohlensäure und Wasserstoff würde, wegen der Wärme=Capacität der ersteren, die Grenze der Entzündbarkeit noch anders ausfallen. Alcosta wirft mit Recht die Frage auf: „ob eine unter den Eingeborenen von Turbaco, Abkömmlingen der Indios de Taruaco, fortgepflanzte Tradition, nach der die Volcancitos einst alle brannten, und durch Besprechung und Besprengen mit Weihwasser von einem frommen Mönche⁷² aus Volcanes de fuego in Volcanes de agua umgewandelt wären; sich nicht auf einen Zustand beziehe, der jetzt wieder=gekehrt ist.“ Einmalige große Flammen=Eruptionen von, vor= und nachher sehr friedlichen Schlamm=Vulkanen (Taman 1793; am caspischen Meere bei Jofmali 1827 und bei Baklichli 1839; bei Kuschtschy 1846, ebenfalls im Caucasus) bieten analoge Beispiele dar.

Das, so kleinlich scheinende Phänomen der Salsen von Turbaco hat an geologischem Interesse gewonnen durch den mächtigen Flammenausbruch und die Erdumwälzung, welche 1839, über 8 geographische Meilen in NO von Cartagena de Indias, sich zwischen diesem Hafen und dem von Sabanilla, unfern der Mündung des großen Magdalenenstromes, zugetragen haben. Der eigentliche Centralpunkt des Phänomens war das $1\frac{1}{2}$ bis 2 Meilen lang in das Meer als schmale Halbinsel hervortretende Cap Galera Zamba. Auch die Kenntniß dieses Ereignisses verdankt man dem Artillerie=Oberst Alcosta: der leider durch einen frühen Tod den Wissenschaften entrißen wurde. In der Mitte der Landzunge stand ein conischer Hügel, aus dessen Krater=Öffnung bis=weilen Rauch (Dämpfe) und Gas=Arten mit solcher Heftigkeit ausströmten, daß Bretter und große Holzstücke, die man hineinwarf, weit weggeschleudert wurden. Im Jahr 1839

verschwand der Kegel bei einem beträchtlichen Feuerausbruch, und die ganze Halbinsel Galera Zamba ward zur Insel, durch einen Canal von 30 Fuß Tiefe vom Continent getrennt. In diesem friedlichen Zustande blieb die Meeresfläche: bis, an der Stelle des früheren Durchbruchs, am 7 October 1848, ohne alle in der Umgegend fühlbare Erderschütterung, ein zweiter furchtbarer Flammenausbruch⁷³ erschien, der mehrere Tage dauerte und in 10 bis 12 Meilen Entfernung sichtbar war. Nur Gas=Arten, nicht materielle Theile, warf die Salse aus. Als die Flammen verschwunden waren, fand man den Meeresboden zu einer kleinen Sandinsel gehoben, die aber nach kurzer Zeit wiederum verschwand. Mehr als 50 Volcancitos (Kegel, denen von Turbaco ähnlich) umgeben jetzt bis in eine Entfernung von 4 bis 5 Meilen den unterseeischen Gas=Vulkan der Galera Zamba. Man darf ihn in geologischer Hinsicht wohl als den Hauptsitz der vulkanischen Thätigkeit betrachten, welche sich in der ganzen Niederung von Turbaco bis über das Delta des Rio grande de la Magdalena hin mit der Atmosphäre in Contact zu setzen strebt.

Die Gleichheit der Erscheinungen, welche, in den verschiedenen Stadien ihrer Wirksamkeit, die Salsen, Schlamm=Vulkane und Gas=Quellen auf der italiänischen Halbinsel, im Caucasus und in Südamerika darbieten; offenbart sich in ungeheuren Länderstrecken im chinesischen Reiche. Die Kunst des Menschen hat seit den ältesten Zeiten dort diesen Schatz zu benutzen gewußt, ja zu der sinnreichen, den Europäern spät erst bekannt gewordenen Erfindung des chinesischen Seilbohrens geleitet. Mehrere tausend Fuß tiefe Bohrlöcher werden durch die einfachste Anwendung der Menschenkraft

oder vielmehr des Gewichts des Menschen niedergebracht. Ich habe an einem anderen Orte⁷⁴ von dieser Erfindung umständlich gehandelt; wie von den Feuerbrunnen, Ho-tsing, und feurigen Bergen, Ho-schan, des östlichen Asiens. Man bohrt zugleich auf Wasser, auf Salzsole und Brenngas: von den südwestlichen Provinzen Dun-nan, Kuang-si und Su-tschuan an der Grenze von Tibet an bis zur nördlichen Provinz Schan-si. Das Brenngas verbreitet bei röthlicher Flamme oft einen bituminösen Geruch; es wird theils in tragbaren, theils in liegenden Bambusröhren in entfernte Orte: zum Salzleben, zur Erwärmung der Häuser oder zur Straßenerleuchtung, geleitet. In seltenen Fällen ist der Zufluß von gefohltem Wasserstoffgas plötzlich erschöpft oder durch Erdbeben gehemmt worden. So weiß man, daß ein berühmter Ho-tsing südwestlich von der Stadt Kchung-tschou (Br. 50° 27', Länge 101° 6' Ost), welcher ein mit Geräusch brennender Salzbrunnen war, im 13ten Jahrhundert erloschen ist, nachdem er seit dem 2ten Jahrhundert unsrer Zeitrechnung die Umgegend erleuchtet hatte. In der, an Steinkohlen sehr reichen Provinz Schan-si finden sich einige entzündete Steinkohlen-Flöze. Die feurigen Berge (Ho-schan) sind über einen großen Theil von China verbreitet. Die Flammen steigen oft: z. B. in der Felsmasse des Py-kia-schan, am Fuß eines mit ewigem Schnee bedeckten Gebirges (Br. 31° 40'); in großen Höhen aus langen, offenen, unzugänglichen Spalten auf: ein Phänomen, welches an die ewigen Feuer des Schagdagh-Gebirges im Caucasus erinnert.

Auf der Insel Java giebt es in der Provinz Samarang, etwa drei Meilen von der nördlichen Küste entfernt, Salsen, welche denen von Turbaco und Galera Zamba ähnlich sind.

Sehr veränderliche Hügel von 25 bis 30 Fuß Höhe werfen Schlamm, Salzwasser, und ein seltenes Gemisch von Wasserstoffgas und Kohlensäure aus⁷⁵: eine Erscheinung, die nicht mit den großen und verheerenden Schlammströmen zu verwechseln ist, welche bei den seltenen Eruptionen der colossalen wirklichen Vulkane Java's (Gunung Kelut und Gunung Idjen) sich ergießen. Sehr berühmt sind noch auf Java, besonders durch Uebertreibungen in der Darstellung einiger Reisenden, wie durch die, schon von Sykes und Loudon gerügte Anknüpfung an die Mythe vom Giftbaum Upas, einige Stieggrotten oder Quellen von kohlensaurem Gas. Die merkwürdigste der 6 von Junghuhn wissenschaftlich beschriebenen ist das sogenannte Todtenthal der Insel (Bakaraman), im Gebirge Diëng, nahe bei Batur. Es ist ein trichterförmiger Einsturz an einem Berggehänge, eine Vertiefung, in welcher die Schicht der ausströmenden Kohlensäure zu verschiedenen Jahreszeiten eine sehr verschiedene Höhe erreicht. Man findet darin oft Skelette von wilden Schweinen, Tigern und Vögeln.⁷⁶ Der Giftbaum, pohon (besser pûhn) úpas der Malayen (*Antaris toxicaria* des Reisenden Leschenault de la Tour), ist mit seinen unschädlichen Ausdünstungen jenen tödtlichen Wirkungen ganz fremd.⁷⁷

Ich schließe diesen Abschnitt von den Salsen, Dampf- und Gas-Quellen mit der Beschreibung eines Ausbruchs von heißen Schwefeldämpfen, die wegen der Gebirgsart, aus welcher sie sich entwickeln, das Interesse der Geognosten auf sich ziehen können. Bei dem genußreichen, aber etwas anstrengenden Uebergange über die Central-Cordillere von Quindiu (ich brauchte 14 bis 15 Tage, zu Fuß, und ununterbrochen in freier Luft schlafend, um über den Gebirgs-

kamm von 10788 Fuß aus dem Thale des Rio Magdalena in das Cauca=Thal zu gelangen) besuchte ich in der Höhe von 6390 Fuß den Azufra westlich von der Station el Moral. In einem etwas dunkel gefärbten Glimmerschiefer, der, auf einen granathaltenden Gneiß aufgesetzt, sammt diesem die hohe Granitkuppe von la Ceja und la Garita del Paramo umlagert, sah ich in dem engen Thale (Quebrada del Azufra) warme Schwefeldämpfe aus den Gesteinflüften ausströmen. Da sie mit Schwefel=Wasserstoffgas und vieler Kohlensäure gemischt sind, so fühlt man einen betäubenden Schwindel, wenn man sich niederbeugt, um die Temperatur zu messen, und länger in ihrer Nähe verweilt. Die Temperatur der Schwefeldämpfe war $47^{\circ},6$; die der Luft $20^{\circ},6$; die des Schwefel=Bächleins, das vielleicht im oberen Laufe durch die Schneewasser des Vulkans von Tolima erkaltet ist, $29^{\circ},2$. Der Glimmerschiefer, welcher etwas Schwefelkies enthält, ist von vielen Schwefeltrümmern durchsetzt. Der zum Verkauf zubereitete Schwefel wird größtentheils aus einem mit natürlichem Schwefel und verwittertem Glimmerschiefer gemengten, ockergelben Letten gewonnen. Die Arbeiter (Mestizen) leiden dabei an Augenübeln und an Muskellähmung. Als 30 Jahre nach mir (1831) Bouffingault den Azufra de Quindiu besuchte, hatte die Temperatur der Dämpfe, die er chemisch analysirte ⁷⁸, so abgenommen, daß sie unter die der freien Luft (22°), nämlich auf 19° — 20° , fiel. Derselbe vortreffliche Beobachter sah in der Quebrada de aguas calientes das Trachyt=Gestein des nahen Vulkans von Tolima den Glimmerschiefer durchbrechen: wie ich sehr deutlich, eben so eruptiv, den schwarzen Trachyt des Vulkans Tunguragua bei der Seilbrücke von Penipe einen granathaltenden grünlichen Glimmerschiefer

habe bedecken sehen. Da man bisher in Europa Schwefel nicht in den ehemals sogenannten primitiven Gebirgsarten, sondern nur im Tertiär-Kalk, in Gyps, in Conglomeraten und ächt vulkanischem Gestein gefunden hat; so ist das Vorkommen im Azufal de Quindiu (nördl. Br. $4^{\circ} \frac{1}{2}$) um so merkwürdiger, als es sich südlich vom Aequator zwischen Quito und Guenca, am nördlichen Abfall des Paramo del Assuay, wiederholt. In dem Azufal des Cerro Cuello (südl. Breite $2^{\circ} 13'$) habe ich, wiederum im Glimmerschiefer, in 7488 Fuß Höhe ein mächtiges Quarzlager⁷⁹ angetroffen, in welchem der Schwefel nesterweise reichlich eingesprengt ist. Zur Zeit meiner Reise waren die Schwefelstücke nur von 6—8 Zoll Größe; früher fand man sie bis 3—4 Fuß Durchmesser. Selbst eine Naphtha-Quelle entspringt sichtbar aus Glimmerschiefer in dem Meeresboden im Golf von Cariaco bei Cumana. Die Naphtha färbt dort einen Theil der Oberfläche des Meeres auf mehr als tausend Fuß Länge gelb, und ihren Geruch fand ich verbreitet bis in das Innere der Halbinsel Araya.⁸⁰

Wenn wir nun einen letzten Blick auf die Art vulkanischer Thätigkeit werfen, welche sich durch Hervordringen von Dämpfen und Gas-Arten, bald mit, bald ohne Feuer-Erscheinungen, offenbart; so finden wir darin bald große Verwandtschaft, bald auffallende Verschiedenheit der aus den Erdspalten ausbrechenden Stoffe: je nachdem die hohe Temperatur des Inneren, das Spiel der Affinitäten modificirend, auf gleichartige oder sehr zusammengesetzte Materien gewirkt hat. Die Stoffe, welche bei diesem geringeren Grade vulkanischer Thätigkeit an die Oberfläche getrieben werden, sind: Wasserdampf in großem Maaße, Chlor-Natrium, Schwefel, gefohlter und geschwefelter Wasserstoff,

Kohlensäure und Stickstoff; Naphtha (farblos, gelblich oder als braunes Erdöl); Borsaure und Thonerde der Schlammvulkane. Die große Verschiedenheit dieser Stoffe, von denen jedoch einige (Kochsalz, Schwefel-Wasserstoffgas und Erdöl) sich fast immer begleiten, bezeugt das Unpassende der Benennung Salfen: welche aus Italien stammt, wo Spallanzani das große Verdienst gehabt hat zuerst die Aufmerksamkeit der Geognosten auf das, lange für so unwichtig gehaltene Phänomen im Modenesischen zu lenken. Der Name Dampf- und Gas-Quellen drückt mehr das Gemeinsame aus. Wenn viele derselben als Fumarolen zweifelsohne in Beziehung zu erloschenen Vulkanen stehen, ja besonders als Quellen von kohlenfaurem Gas ein letztes Stadium solcher Vulkane charakterisiren; so scheinen dagegen andere, die Naphtha-Quellen, ganz unabhängig von den wirklichen, geschmolzene Erden ausstoßenden Feuerbergen zu sein. Sie folgen dann, wie schon Abich am Caucasus gezeigt hat, in weiten Strecken bestimmten Richtungen, ausbrechend auf Gebirgsspalten: sowohl in der Ebene, selbst im tiefen Becken des caspischen Meeres, als in Gebirgshöhen von fast 8000 Fuß. Gleich den eigentlichen Vulkanen, vermehren sie bisweilen plötzlich ihre scheinbar schlummernde Thätigkeit durch Ausbruch von Feuer Säulen, die weit umher Schrecken verbreiten. In beiden Continenten, in weit von einander entfernten Weltgegenden, zeigen sie dieselben auf einander folgenden Zustände; aber keine Erfahrung hat uns bisher berechtigt zu glauben, daß sie Vorboten der Entstehung wirklicher, Lava und Schlacken auswerfender Vulkane sind. Ihre Thätigkeit ist anderer Art: vielleicht in minderer Tiefe wurzelnd und durch andere chemische Prozesse bedingt.

d. Vulkane, nach der Verschiedenheit ihrer Gestaltung und Thätigkeit. — Wirkung durch Spalten und Maare. — Umwallungen der Erhebungs-Krater. — Vulkanische Kegels- und Glockenberge, mit geoffnetem oder ungeöffnetem Gipfel. — Verschiedenheit der Gebirgsarten, durch welche die Vulkane wirken.

(Erweiterung des Naturgemälde: Kosmos Bb. I. S. 235—258.)

Unter den mannigfaltigen Arten der Kraftäußerung in der Reaction des Inneren unseres Planeten gegen seine obersten Schichten ist die mächtigste die, welche die eigentlichen Vulkane darbieten: d. i. solche Oeffnungen, durch die neben den Gas-Arten auch feste, stoffartig verschiedene Massen in feuerflüssigem Zustande, als Lavaströme, oder als Schlacken, oder als Producte der feinsten Zerreibung (Asche), aus ungemessener Tiefe an die Oberfläche gedrängt werden. Hält man nach einem alten Sprachgebrauche die Wörter Vulkan und Feuerberg für synonym, so knüpft man dadurch, nach einer vorgefaßten, sehr allgemein verbreiteten Meinung, den Begriff von vulkanischen Erscheinungen an das Bild von einem isolirt stehenden Kegelsberge mit kreisrunder oder ovaler Oeffnung auf dem Gipfel. Solche Ansichten verlieren aber von ihrer Allgemeinheit, wenn sich dem Beobachter Gelegenheit darbietet zusammenhangende vulkanische Gebiete von mehreren tausend geographischen Quadratmeilen Flächeninhalts: z. B. den ganzen mittleren Theil des mexicanischen Hochlandes zwischen dem Pic von Orizaba, dem Sorullo und den Küsten der Südsee; oder Central-Amerika; oder die Cordilleren von Neu-Granada und Quito zwischen dem Vulkan von Puracé bei Popayan, dem von Pasto und dem Chimborazo; oder das Isthmus-Gebirge des

Caucasus zwischen dem Kasbegk, Elburuz und Ararat: zu durchwandern. In dem unteren Italien, zwischen den phlegäischen Feldern des campanischen Festlandes, Sicilien, den Liparen und Ponza-Inseln, ist, wie in den griechischen Inseln, das verbindende Zwischenland theils nicht mit gehoben, theils vom Meere verschlungen worden.

Es zeigen sich in den vorgenannten großen Gebieten von Amerika und vom Caucasus Eruptions-Massen (wirkliche Trachyte, nicht Trachyt-Conglomerate; Obsidian-Ströme; steinbruchartig gewonnene Bimsstein-Blöcke, nicht durch Wasser verbreitetes und abgesetztes Bimsstein-Gerölle), welche von den, sich erst in beträchtlicher Ferne erhebenden Bergen ganz unabhängig zu sein scheinen. Warum sollte bei der fortschreitenden Abkühlung der wärmestrahrenden oberen Erdschichten, ehe noch isolirte Berge oder ganze Bergketten sich erhoben, die Oberfläche nicht vielfach gespalten worden sein? warum sollten diese Spalten nicht feuerflüssige, zu Gebirgsarten und Eruptions-Gestein erhärtete Massen (Trachyte, Dolerite, Melaphyre, Perlstein, Obsidian und Bimsstein) ausgestoßen haben? Ein Theil dieser, ursprünglich horizontal gelagerten, in zähflüssigem Zustande, wie aus Erde-Quellen⁸¹, hervorbrechenden Trachyt- oder Dolerit-Schichten ist, bei der späteren Erhebung vulkanischer Kegel- und Glockenberge, in eine gestürzte Lage gerathen: in eine solche, welche den neueren, aus Feuerbergen entspringenden Laven keinesweges angehört. So ist, um zuerst an ein europäisches, sehr bekanntes Beispiel zu erinnern, in dem Val del Bove am Aetna (einer Aushöhlung, die tief in das Innere des Berges einschneidet) das Fallen der mit Geröll-Massen sehr regelmäßig alternirenden Lavaschichten 25° bis 30°: während daß nach Elie de Beaumont's genauen

Bestimmungen die Lavaströme, welche die Oberfläche des Aetna bedecken und ihm erst seit seiner Erhebung als Berges entflohen sind, in der Mittelzahl von 30 Strömen, nur ein Gefälle von 3° bis 5° zeigen. Diese Verhältnisse deuten hin auf das Dasein sehr alter vulkanischer Formationen, auf Spalten ausgebrochen, vor der Bildung des Vulkans als eines Feuerbergs. Eine merkwürdige Erscheinung der Art bietet uns auch das Alterthum dar: eine Erscheinung, die sich in einer weiten Ebene, in einem Gebiete zeigte, das von allen thätigen oder erloschenen Vulkanen entfernt liegt: auf Cuböa, dem jetzigen Negropont. „Die heftigen Erdstöße, welche die Insel theilweise erschütterten, hörten nicht eher auf, bis ein in der Ebene von Pelantus geöffneter Erdschlund einen Strom glühenden Schlammes (Lava) ausstieß.“⁸²

Sind, wie ich längst zu vermuthen geneigt bin, einer ersten Spaltung der tief erschütterten Erdrinde die ältesten, zum Theil auch gangausfüllenden Formationen des Eruptiv-Gesteins (nach seiner mineralischen Zusammensetzung den neueren Laven oft vollkommen ähnlich) zuzuschreiben; so müssen sowohl diese Spalten, wie die später entstandenen, schon milder einfachen Erhebungs-Krater doch nur als vulkanische Ausbruch-Öffnungen, nicht als Vulkane selbst, betrachtet werden. Der Hauptcharakter von diesen letzteren besteht in einer permanenten oder wenigstens von Zeit zu Zeit erneuerten Verbindung des tiefen Herdes mit der Atmosphäre. Der Vulkan bedarf dazu eines eigenen Gerüstes; denn, wie Seneca⁸³ sehr treffend in einem Briefe an den Lucilius sagt: »ignis in ipso monte non alimentum habet, sed viam«. Die vulkanische Thätigkeit wirkt dann formgebend, gestaltend durch Erhebung des Bodens; nicht, wie man ehemals allgemein

und ausschließend glaubte: aufbauend durch Aufhäufung von Schlacken und sich überlagernde neue Lavaschichten. Der Widerstand, welchen die in allzu großer Menge gegen die Oberfläche gedrängten feuerflüssigen Massen in dem Ausbruch-Canal finden, veranlaßt die Vermehrung der hebenden Kraft. Es entsteht eine „blasenförmige Aufreibung des Bodens“, wie dies durch die regelmäßige, nach außen gefehrte Abfalls-Richtung der gehobenen Bodenschichten bezeichnet wird. Eine minenartige Explosion, die Sprengung des mittleren und höchsten Theils der convexen Aufreibung des Bodens, erzeugt bald allein das, was Leopold von Buch einen Erhebungs-Krater⁸⁴ genannt hat: d. h. eine kraterförmige, runde oder ovale Einsenkung, von einem Erhebungs-Circus, einer ringförmigen, meist stellenweise eingerissenen Umwallung, begrenzt; bald (wenn die Relief-Structur eines permanenten Vulkans vervollständigt werden soll) in der Mitte des Erhebungs-Kraters zugleich einen dom- oder kegelförmigen Berg. Der letztere ist dann meist an seinem Gipfel geöffnet; und auf dem Boden dieser Oeffnung (des Kraters des permanenten Vulkans) erheben sich vergängliche Auswurfs- und Schlackenhügel, kleine und große Eruptionen-Kegel, welche beim Besuch bisweilen die Kraterränder des Erhebungs-Kegels weit überragen. Nicht immer haben sich aber die Zeugen des ersten Ausbruchs, die alten Gerüste, wie sie hier geschildert werden, erhalten. Die hohe Felsmauer, welche die peripherische Umwallung (den Erhebungs-Krater) umgiebt, ist an vielen der mächtigsten und thätigsten Vulkane nicht einmal in einzelnen Trümmern zu erkennen.

Es ist ein großes Verdienst der neueren Zeit, nicht bloß durch sorgfältige Vergleichung weit von einander entfernter Vulkane die einzelnen Verhältnisse ihrer Gestaltung

genauer erforscht; sondern auch in die Sprachen bestimmtere Ausdrücke eingeführt zu haben, wodurch das Ungleichartige in den Relieftheilen, wie in den Ausßerungen vulkanischer Thätigkeit getrennt wird. Ist man nicht entschieden allen Classificationen abhold, weil dieselben in dem Bestreben nach Verallgemeinerung noch immer nur auf unvollständigen Inductionen beruhen; so kann man sich das Hervorbrechen von feuerflüssigen Massen und festen Stoffen, von Dämpfen und Gas-Arten begleitet, auf viererlei Weise vorstellen. Von den einfachen zu den zusammengesetzten Erscheinungen übergehend, nennen wir zuerst Eruptionen auf Spalten, nicht einzelne Kegelsreihen bildend, sondern in geschlossenem und zähem Zustande über einander gelagerte vulkanische Gebirgsmassen erzeugend; zweitens Ausbrüche durch Aufschüttungs-Kegel ohne Umwallung, und doch Lavaströme ergießend: wie fünf Jahre lang bei der Verwüstung der Insel Lancerote, in der ersten Hälfte des verfloßenen Jahrhunderts; drittens Erhebungs-Krater mit gehobenen Schichten, ohne Centralkegel: Lavaströme nur an der äußeren Seite der Umwallung, nie aus dem Inneren, das früh sich durch Einsturz verschließt, aussendend; viertens geschlossene Glockenberge oder an der Spitze geöffnete Erhebungs-Kegel: entweder mit einem, wenigstens theilweise erhaltenen, Circus umgeben: wie am Pic von Teneriffa, in Fogo und Rocca Monfina; oder ganz ohne Umwallung und ohne Erhebungs-Krater: wie in Island⁸⁵, in den Cordilleren von Quito und dem mittleren Theile von Mexico. Die offenen Erhebungs-Kegel dieser vierten Classe bewahren eine permanente, in unbestimmten Zeiträumen mehr oder weniger thätige Verbindung zwischen dem feurig heißen Erd-Inneren und dem Luftkreise. Der an dem Gipfel verschlossen gebliebenen

dom- und glockenförmigen Trachyt- und Doleritberge scheint es nach meinen Beobachtungen mehr als der offenen, noch thätigen oder erloschenen Kegel, weit mehr als der eigentlichen Vulkane zu geben. Dom- und glockenartige Bergformen: wie der Chimborazo, Puy de Dôme, Sarcony, Rocca Monfina und Vultur; verleihen der Landschaft einen eigenen Charakter, durch welchen sie mit den Schiefer-Hörnern oder den zackigen Formen des Kalkgesteins anmuthig contrastiren.

In der uns bei Ovid „in anschaulicher Darstellung“ aufbewahrten Tradition über das große vulkanische Naturereigniß auf der Halbinsel Methone ist die Entstehung einer solchen Glockenform, die eines uneröffneten Berges mit methodischer Deutlichkeit bezeichnet. „Die Gewalt der in finsternen Erdhöhlen eingekerkerten Winde treibt, eine Deffnung vergebens suchend, den gespannten Erdboden auf (extentam tumescit humum), wie wenn man eine Blase oder einen Schlauch mit Luft anfüllt. Die hohe Anschwellung hat sich durch langsame Erhärtung in der Gestalt eines Hügels erhalten.“ Ich habe schon an einem anderen Orte daran erinnert, wie ganz verschieden diese römische Darstellung von der Aristotelischen Erzählung des vulkanischen Ereignisses auf Hiera, einer neu entstandenen Aeolischen (liparischen) Insel, ist: in welchem „der unterirdische, mächtig treibende Hauch zwar ebenfalls einen Hügel erhebt, ihn aber später zum Erguß eines feurigen Aschenregens aufbricht“. Die Erhebung wird hier bestimmt als dem Flammenausbruch vorhergehend geschildert (Kosmos Bd. I. S. 453). Nach Strabo hatte der aufgestiegene domsförmige Hügel von Methana sich ebenfalls in feuriger Eruption geöffnet, bei deren Ende sich nämlich ein Wohlgeruch verbreitete. Letzterer war, was sehr auffallend ist, unter ganz ähnlichen

Verhältnissen bei dem vulkanischen Ausbruch von Santorin im Herbst 1650 bemerkt, und in der bald darauf von einem Mönche gehaltenen und aufgeschriebenen Busppredigt „ein tröstendes Zeichen“ genannt worden, „daß Gott seine Heerde noch nicht verderben wolle“. ⁸⁶ Sollte dieser Wohlgeruch nicht auf Naphtha deuten? Es wird desselben ebenfalls von Kozebue in seiner russischen Entdeckungstreife gedacht, bei Gelegenheit eines Feuerausbruchs (1804) des aus dem Meere aufgestiegenen neuen Insel-Vulkans Unmack im aleutischen Archipel. Bei dem großen Ausbruch des Vesuvius am 12 August 1805, den ich mit Gay-Lussac beobachtete, fand Letzterer einen bituminösen Geruch im entzündeten Krater zu Zeiten vorherrschend. Ich stelle diese wenig beachteten Thatsachen zusammen, weil sie beitragen die enge Verketzung aller Neußerung vulkanischer Thätigkeit, die Verketzung der schwachen Salsen und Naphtha-Quellen mit den wirklichen Vulkanen, zu bewähren.

Umwallungen, denen der Erhebungs-Krater analog, zeigen sich auch in Gebirgsarten, die von Trachyt, Basalt und Porphyrchiefer sehr verschieden sind: z. B. nach Élie de Beaumont's scharfsinniger Auffassung im Granit der französischen Alpenkette. Die Bergmasse von Disans, zu welcher der höchste ⁸⁷ Gipfel von Frankreich, der Mont Pelvour bei Briançon (12109 Fuß), gehört, bildet einen Circus von acht geogr. Meilen Umfang, in dessen Mitte das kleine Dorf de la Bévarde liegt. Die steilen Wände des Circus steigen über 9000 Fuß hoch an. Die Umwallung selbst ist Gneiß, alles Innere ist Granit. ⁸⁸ In den schweizer und savoyer Alpen zeigt sich in kleinen Dimensionen mehrfach dieselbe Gestaltung. Das Grand-Plateau des Montblanc, in welchem Bravais und Martins mehrere Tage campirt haben, ist

ein geschlossener Circus mit fast ebenem Boden in 12020 Fuß Höhe; ein Circus, aus dem sich die colossale Gipfel-Pyramide erhebt.⁸⁹ Dieselben hebenden Kräfte bringen, doch durch die Zusammensetzung der Gebirgsarten modificirt, ähnliche Formen hervor. Auch die von Hoffmann, Buckland, Murchison und Thurmann beschriebenen Ring- und Kesseltäler (valleys of elevation) im Sediment-Gestein des nördlichen Deutschlands, in Herefordshire und dem Jura-Gebirge von Porrentruy hängen mit den hier beschriebenen Erscheinungen zusammen: wie, doch in geringerem Maaße der Analogie, einige, von allen Seiten durch Bergmassen eingeschlossene Hoch-ebenen der Cordilleren, in denen die Städte Cuzco (8784 F.), Bogota (8190 F.) und Mexico (7008 F.) liegen; wie im Himalaya das Kesseltal von Kaschmir (5460 F.).

Minder mit den Erhebungs-Kratern verwandt als mit der oben geschilderten einfachsten Form vulkanischer Thätigkeit (der Wirkung aus bloßen Spalten) sind unter den erloschenen Vulkanen der Eifel die zahlreichen Maare: kesselförmige Einsenkungen in nicht vulkanischem Gestein (devonischem Schiefer) und von wenig erhabenen Rändern umgeben, die sie selbst gebildet. „Es sind gleichsam Minen-Trichter, Zeugen minenartiger Ausbrüche“, welche an das von mir beschriebene sonderbare Phänomen der bei dem Erdbeben von Riobamba (4 Febr. 1797) auf den Hügel de la Culca⁹⁰ geschleuderten menschlichen Gebeine erinnern. Wenn einzelne, nicht sehr hoch liegende Maare: in der Eifel, in der Auvergne, oder auf Java, mit Wasser gefüllt sind; so mögen in diesem Zustande solche ehemaligen Explosions-Krater mit dem Namen cratères-lacs belegt werden; aber als eine synonyme Benennung für Maar sollte das Wort, glaube ich, nicht im allgemeinen

genommen werden, da auf den Gipfeln der höchsten Vulkaane, auf wahren Erhebungs=Regeln, in erloschenen Krateren: z. B. auf dem mexicanischen Vulkan von Toluca in 11490 Fuß und auf dem caucasischen Elburuz in 18500 Fuß Höhe, kleine Seen von mir und Albich gefunden worden sind. Man muß bei den Eifeler Vulkanen zwei Arten der vulkanischen Thätigkeit, sehr ungleichen Alters, sorgfältig von einander unterscheiden: die, Lavaströme entsendenden, eigentlichen Vulkaane; und die schwächeren Ausbruchs=Phänomene der Maare. Zu den ersteren gehören: der basaltische, olivinreiche, in aufrecht stehende Säulen gespaltene Lavaström im Uesbach=Thale bei Bertrich⁹¹; der Vulkan von Gerolstein, welcher in einem, Dolomit enthaltenden, den devonischen Grauwacken=Schiefeln muldenförmig eingelagerten Kalkstein seinen Sitz hat; und der lange Rücken des Mosenberges (1645 Fuß über dem Meere), unweit Bettenfeld, westlich von Manderscheid. Der letztgenannte Vulkan hat drei Krater: deren erster und zweiter, die nördlichsten, vollkommen rund und auf dem Boden mit Torfmooren bedeckt sind; während aus dem dritten, südlichsten⁹² Krater ein mächtiger, röthlichbrauner, tiefer gegen das Thal der kleinen Kyll hin säulenförmig abgesonderter Lavaström herabfließt. Eine merkwürdige, lavagebenden Vulkanen im allgemeinen fremdartige Erscheinung ist es, daß weder am Mosenberge, noch am Gerolstein, noch in anderen eigentlichen Vulkanen der Eifel die Lava=Ausbrüche an ihrem Ursprunge von einer trachytischen Gebirgsart sichtbar umgeben sind; sondern, so weit sie der Beobachtung zugänglich werden, unmittelbar aus den devonischen Schichten hervorkommen. Die Oberfläche des Mosenberges bezeugt gar nicht, was in der Tiefe verborgen ist. Die augithaltigen Schlacken, welche

zusammenhängend in Basaltströme übergehen, enthalten kleine gebrannte Schieferstücke, aber keine Spur von eingeschlossenem Trachyt. Die letzteren Einschlüsse sind auch nicht zu finden am Krater des Rodderberges, der doch der größten Trachytmasse der Rheingegend, dem Siebengebirge, so nahe ist.

„Die Maare scheinen“, wie der Berghauptmann von Dechen scharfsinnig bemerkt, „in ihrer Bildung ziemlich derselben Epoche anzugehören als die Ausbrüche der Lavaströme, der eigentlichen Vulkane. Beide liegen in der Nähe tief eingeschnittener Thäler. Die lavagebenden Vulkane waren entschieden zu einer Zeit thätig, als die Thäler bereits sehr nahe ihre heutige Form erhalten hatten; auch sieht man die ältesten Lavaströme dieses Gebietes in die Thäler herabstürzen.“ Die Maare sind von Fragmenten devonischer Schiefer und von aufgeschüttetem grauem Sande und Tuffrändern umgeben. Der Laacher See: man mag ihn nun als ein großes Maar oder, wie mein vieljähriger Freund, G. von Deynhausen, (gleich dem Becken von Wehr) als Theil eines großen Kesselthales im Thonschiefer betrachten; zeigt an dem ihn umgebenden Kranze einige vulkanische Schlacken=Ausbrüche: so am Kruster Ofen, am Beitskopf und Laacher Kopf. Es ist aber nicht bloß der gänzliche Mangel von Lavaströmen, wie sie an dem äußeren Rande wirklicher Erhebungs=Krater oder ganz in ihrer Nähe auf den canarischen Inseln zu beobachten sind; es ist nicht die unbedeutende Höhe des Kranzes, der die Maare umgiebt: welche dieselben von den Erhebungs=Kratern unterscheiden; es fehlt den Rändern der Maare eine regelmäßige, als Folge der Hebung stets nach außen abfallende Gesteins=schichtung. Die in den devonischen Schiefer eingesenkten Maare erscheinen; wie schon oben bemerkt, als Minen=Trichter,

in welche nach der gewaltsamen Explosion von heißen Gasarten und Dämpfen die ausgestoßenen lockeren Massen (Rapilli) größtentheils zurückgefallen sind. Ich nenne hier beispielsweise nur das Zimmerather, das Pulver- und Meerfelder Maar. In der Mitte des ersteren, dessen trockener Boden, in zweihundert Fuß Tiefe, cultivirt wird, liegen die beiden Dörfer Ober- und Unter-Zimmerath. Hier finden sich in dem vulkanischen Tuff der Umgebung, ganz wie am Laacher See, Gemenge von Feldspath und Augit als Kugeln, in welche Theilchen von schwarzem und grünem Glase eingesprengt sind. Ähnliche Kugeln von Glimmer, Hornblende und Augit, voll von Verglasungen, enthalten auch die Tuffkränze des Pulver-Maars bei Gillensfeld, das aber gänzlich in einen tiefen See umgewandelt ist. Das regelmäßig runde, theils mit Wasser, theils mit Torf bedeckte, Meerfelder Maar zeichnet sich geognostisch durch die Nähe der drei Krater des großen Mosensbergs aus, deren südlichster einen Lavaström gegeben hat. Das Maar liegt jedoch 600 Fuß tiefer als der lange Rücken des Vulkans, und an seinem nördlichen Ende; auch nicht in der Achse der Krater-Reihe, mehr in Nordwesten. Die mittlere Höhe der Eifeler Maare über der Meeresfläche fällt zwischen 865 F. (Laacher See?) und 1490 F. (Mosbrucher Maar).

Da hier besonders der Ort ist darauf aufmerksam zu machen, wie gleichmäßig und übereinstimmend in der stoffartig producirenden Wirksamkeit die vulkanische Thätigkeit sich bei den verschiedensten Formen des äußeren Gerüsts (als Maaren, als umwallten Erhebungs-Kratern oder am Gipfel geöffneten Kegeln) zeigt; so erwähne ich der auffallenden Reichhaltigkeit von krystallisirten Mineralien, welche die Maare bei ihrer ersten Explosion ausgestoßen haben und die jetzt zum Theil in den

Tuffen vergraben liegen. In der Umgebung des Laacher Sees ist diese Reichhaltigkeit allerdings am größten; aber auch andere Maare, z. B. das Immerather und das, an Olivin-Kugeln reiche Meerfelder, enthalten ausgezeichnete krystallinische Massen. Wir nennen hier: Zirkon, Hauyn, Leucit⁹³, Apatit, Roscan, Olivin, Augit, Nhyakolith, gemeinen Feldspath (Orthoklas), glasigen Feldspath (Sanidin), Glimmer, Sodalit, Granat und Titan-Eisen. Wenn die Zahl der schönen krystallisirten Mineralien am Vesuv so vielmal größer ist (Scacchi zählt deren 43 Arten), so darf man nicht vergessen, daß sehr wenige derselben vom Vesuv ausgestoßen werden; und daß die größere Zahl dem Theil der sogenannten Auswürflinge des Vesuvs angehört, die nach Leopolds von Buch Meinung⁹⁴, „dem Vesuv gänzlich fremd, einer, weit über Capua hinaus verbreiteten Tuff-Bedeckung beizuzählen sind, welche von dem aufsteigenden Kegel des Vesuvs mit emporgehoben wurde und wahrscheinlich das Erzeugniß einer submarinen, tief im Inneren verborgenen, vulkanischen Wirkung gewesen ist.“

Gewisse bestimmte Richtungen der verschiedenartigen Erscheinungen vulkanischer Thätigkeit sind auch in der Eifel nicht zu verkennen. „Die, Lavaströme erzeugenden Ausbrüche der hohen Eifel liegen auf einer Spalte, fast 7 Meilen lang, von Bertrich bis zum Goldberg bei Ormond, von Südost nach Nordwest gerichtet; dagegen folgen die Maare, von dem Meerfelder an bis Mosbruch und zum Laacher See hin, einer Richtungslinie von Südwest gegen Nordost. Die beiden angegebenen Hauptrichtungen schneiden sich in den drei Maaren von Damm. In der Umgegend des Laacher Sees ist nirgends Trachyt an der Oberfläche sichtbar. Auf das Vorkommen dieser Gebirgsart in der Tiefe weisen nur hin die eigenthümliche Natur des ganz

feldspathartigen Laacher Bimssteins, wie die ausgeworfenen Bomben von Mugit und Feldspath. Sichtbar sind aber Eifeler Trachyte, aus Feldspath und großen Hornblende-Krystallen zusammengesetzt, nur zwischen Basaltberge vertheilt: so im Sellberg (1776 F.) bei Quiddelbach, in der Anhöhe von Struth, bei Kelberg, und in dem wallartigen Bergzuge von Reimerath bei Boos."

Nächst den liparischen und Ponza=Inseln haben wohl wenige Theile von Europa eine größere Masse von Bimsstein hervorgebracht als diese Gegend Deutschlands, welche bei verhältnißmäßig geringer Erhebung so verschiedene Formen vulkanischer Thätigkeit in Maaren (cratères d'explosion), Basaltbergen und lava-ausstoßenden Vulkanen darbietet. Die Hauptmasse des Bimssteines liegt zwischen Nieder=Mendig und Sorge, Andernach und Rügenach; die Hauptmasse des Ducksteins oder Traß (eines durch Wasser abgesehten, sehr neuen Conglomerats) liegt im Brohlthale, von seiner Mündung in den Rhein aufwärts bis Burgbrohl, bei Blaidt und Krust. Die Traß=Formation des Brohlthales enthält, neben Fragmenten von Grauwacken=Schiefer und Holzstücken, Bimsstein=Brocken: die sich durch nichts von dem Bimsstein unterscheiden, welcher die oberflächliche Bedeckung der Gegend, ja auch die des Ducksteins selbst ausmacht. Ich habe immer, trotz einiger Analogien, welche die Cordilleren darzubieten scheinen, daran gezeifelt, daß man den Traß Schlamm=Ausbrüchen aus lavagebenden Eifler Vulkanen zuschreiben könne. Ich vermuthe vielmehr mit H. von Dechen, daß der Bimsstein trocken ausgeworfen wurde und daß der Traß sich nach Art anderer Conglomerate bildete. „Der Bimsstein ist dem Siebengebirge fremd; und der große Bimsstein=Ausbruch der Eifel, dessen Hauptmasse

noch über dem Löß liegt und in einzelnen Theilen mit demselben abwechselt, mag, nach der Vermuthung, zu welcher die Localverhältnisse führen, im Rheinthale oberhalb Neuwied, in dem großen Neuwieder Becken, vielleicht nahe bei Urmitz auf der linken Seite des Rheins statt gefunden haben. Bei der Zerreiblichkeit des Stoffes mag die Ausbruch=Stelle durch die spätere Einwirkung des Rheinstromes spurlos verschwunden sein. In dem ganzen Strich der Gifeler Maare wie in dem der Gifeler Vulkane von Bertrich bis Ormond wird kein Bimsstein gefunden. Der des Laacher Sees ist auf dessen Randgebirge beschränkt; und an den übrigen Maaren gehen die kleinen Stücke von Feldspath=Gestein, die im vulkanischen Sande und Tuff liegen, nicht in Bimsstein über."

Wir haben bereits oben die Altersverhältnisse der Maare und der, von ihnen so verschiedenen Ausbrüche der Lavaströme zu der Thalbildung berührt. „Der Trachyt des Siebengebirges scheint viel älter als die Thalbildung, sogar älter als die rheinische Braunkohle. Sein Hervortreten ist der Aufreißung des Rheinthales fremd gewesen, selbst wenn man dieses Thal einer Spaltenbildung zuschreiben wollte. Die Thalbildung ist wesentlich jünger als die rheinische Braunkohle, jünger als der meiste rheinische Basalt; dagegen älter als die vulkanischen Ausbrüche mit Lavaströmen, älter als der große Bimsstein=Ausbruch und der Traß. Basaltbildungen reichen bestimmt bis in eine jüngere Zeit hinein als die Trachytbildung, und die Hauptmasse des Basaltes ist daher für jünger als der Trachyt anzusehn. An den jetzigen Gehängen des Rheinthals wurden viele Basaltgruppen (Unfeler Steinbruch, Rolandssee, Godesberg) erst durch die Thal=Eröffnung bloß gelegt, da sie wahrscheinlich bis dahin im devonischen Grauwacken=Gebirge eingeschlossen waren.“

Die Infusorien, deren, durch Ehrenberg erwiesene, so allgemeine Verbreitung auf den Continenten, in den größten Tiefen des Meeres wie in den hohen Schichten des Luftkreises zu den glänzendsten Entdeckungen unsres Zeitalters gehört; haben in der vulkanischen Gifel ihren Hauptsitz in den Rapillen, Trassschichten und Bimsstein=Conglomeraten. Kiesel=schalige Organismen füllen das Brohlthal und die Auswürflinge von Hochsimmern; bisweilen sind sie im Trass mit un=verkohlten Zweigen von Coniferen vermengt. Dies ganze kleine Leben ist nach Ehrenberg ein Süßwasser=Gebilde; und nur ausnahmsweise zeigen sich in der obersten Ablagerung von dem zerreiblichen, gelblichen Löß am Fuß und an den Ab=hängen des Siebengebirges (auf die brakische vormalige Küstennatur hindentend) Polythalamien des Meeres.⁹⁵

Ist das Phänomen der Maare auf das westliche Deutsch=land beschränkt? Graf Montlosier, der die Gifel durch eigene Beobachtungen von 1819 kannte und den Mosenberg für einen der schönsten Vulkane erkennt, den er je gesehen, zählt (wie Rozet) zu den Maaren oder Explosions=Krateren den Gouffre de Tazenat, den Lac Pavin und Lac de la Godivel in der Auvergne. Sie sind in sehr verschiedenartigen Gebirgsarten, in Granit, Basalt und Domit (Trachyt=Gestein), eingeschnitten, an den Rändern mit Schlacken und Rapilli umgeben.⁹⁶

Die Gerüste, welche eine mächtigere Ausbruch=Thätigkeit der Vulkane durch Hebung des Bodens und Lava=Erguß aufbaut, erscheinen wenigstens in sechsfacher Gestalt, und kehren in der Verschiedenheit dieser Gestaltung in den entferntesten Zonen der Erde wieder. Wer in vulkanischen Gegenden zwischen Basalt= und Trachytbergen geboren ist, fühlt sich oft heimisch da, wo dieselben Gestalten ihn anlächeln. Bergformen gehören zu

den wichtigsten bestimmenden Elementen der Physiognomie der Natur; sie geben der Gegend, je nachdem sie sich mit Vegetation geschmückt oder in öder Nacktheit erheben, einen fröhlichen, oder einen ernsten, großartigen Charakter. Ich habe ganz neuerlich versucht, in einem besonderen Atlas eine Zahl von Umrissen der Cordilleren von Quito und Mexico, nach eigenen Zeichnungen entworfen, neben einander zu stellen. Wie der Basalt bald in kegelförmigen, am Gipfel etwas abgerundeten Kuppen, bald als nahe an einander gereihte Zwillingberge von ungleicher Höhe, bald als ein langer horizontaler Rücken, von einer höheren Kuppe an jeglichem Ende begrenzt, auftritt; so unterscheidet man vorzugsweise im Trachyt die majestätische Domform⁹⁷ (Chimborazo, 20100 Fuß): welche nicht mit der Form, ebenfalls ungeöffneter, aber schlankerer Glockenberge zu verwechseln ist. Die Kegelform ist am vollkommensten⁹⁸ im Cotopari (17712 F.) ausgeprägt; nächst dem im Popocatepetl⁹⁹ (16632 F.), wie er am schönen Ufer des Sees von Texcuco oder von der Höhe der alt-americanischen Treppen-Pyramide von Cholula gesehen wird; und im Vulkan¹⁰⁰ von Orizaba (16302 F., nach Ferrer 16776 F.). Eine stark abgestumpfte Kegelform¹ zeigt der Nevado de Cayambe-Urcu (18170 F.), den der Aequator durchschneidet; wie der Vulkan von Tolima (17010 F.): am Fuß des Paramo de Quindiu, bei dem Städtchen Ibague, über dem Urwald sichtbar.² Einen langgestreckten Rücken bildet zum Erstaunen des Geognosten der Vulkan von Pichincha (14910 F.), an dessen einem, wenig höheren Ende der weite, noch entzündete Krater³ liegt.

Durch große Naturbegebenheiten veranlaßte Einstürze von Kraterwänden oder Zerreißen derselben durch minenartige

Explosion aus dem tiefen Inneren bringen in Kegelbergen sonderbare und contrastirende Formen hervor: so die Spaltung in Doppel=Pyramiden von mehr oder minder regelmäßiger Art bei dem Carguairazo (14700 F.), plötzlich eingestürzt ⁴ in der Nacht vom 19 Juli 1698, und bei den schöneren Pyramiden ⁵ von Mliniffa (16362 F.); so eine Crenulirung der oberen Kraterwände, bei welcher zwei, sehr gleichartige, gegen einander anstrebende Hörner die primitive, vormalige Form ahnden lassen (Capac=Urcu, Cerro del Altar, jetzt nur von 16380 Fuß Höhe). Es hat sich unter den Eingeborenen des Hochlandes von Quito, zwischen Chambo und Lican, zwischen den Gebirgen von Condorasto und Cuwillan, allgemein die Sage erhalten, daß der Gipfel des hier zuletzt genannten Vulkans 14 Jahre vor dem Einfall von Huayna Capac, dem Sohne des Inca Tupac Yupanqui, nach Ausbrüchen, die ununterbrochen sieben bis acht Jahre dauerten, eingestürzt sei und das ganze Plateau, in welchem Neu=Kiobamba liegt, mit Bimsstein und vulkanischer Asche bedeckt habe. Der Vulkan, ursprünglich höher als der Chimborazo, wurde in der Inca= oder Quichua= Sprache capac, der König oder Fürst der Berge (urcu), genannt, weil die Eingeborenen seinen Gipfel sich mehr über die untere Schneegrenze erheben sahen als bei irgend einem anderen Berge der Umgegend. ⁶ Der Große Ararat, dessen Gipfel (16026 F.) Friedrich Parrot im Jahr 1829, Abich und Ghodzko in den Jahren 1845 und 1850 erreicht haben, bildet, wie der Chimborazo, einen ungeöffneten Dom. Seine mächtigen Lavaströme sind tief unterhalb der Schneegrenze ausgebrochen. Ein wichtiger Charakter in der Gestaltung des Ararat ist ein Seitenschlund, der tiefe Ausschchnitt des Jacobs=Thales, das man mit dem Val del Bove

des Aetna vergleichen kann. In demselben wird, nach Albich's Beobachtung, erst recht eigentlich die innere Structur von dem Kern des trachytischen Glockenberges sichtbar, da dieser Kern und die Erhebung des ganzen Ararats um vieles älter sind als die Lavaströme.⁷ Der Kasbegt und Tschegem, welche auf demselben caucasischen Haupt-Berggrücken (DSD — WNW) ausgebrochen sind als der Elburuz (18500 F.), sind ebenfalls Kegel ohne Gipfel-Krater, während der colossale Elburuz auf seinem Gipfel einen Kratersee trägt.

Da Kegel- und Domformen in allen Weltgegenden bei weitem die häufigsten sind, so ist, wie vereinzelt in der Gruppe der Vulkane von Quito, um desto merkwürdiger der lange Rücken des Vulkans von Pichincha. Ich habe mich mit seiner Gestaltung lange und sorgfältig beschäftigt, und neben seiner, auf viele Winkelmessungen gegründeten Profil-Ansicht auch eine topographische Skizze seiner Queerthäler veröffentlicht.⁸ Pichincha bildet eine über zwei geographische Meilen lange Mauer von schwarzem Trachyt-Gestein (zusammengesetzt aus Augit und Oligoklas), auf einer Spalte in der westlichsten, der Südsee nahen Cordillere gehoben, ohne daß die Achse des hohen Bergrückens mit der der Cordillere, der Richtung nach, zusammentrifft. Auf dem Rücken der Mauer folgen, castellartig aufgesetzt, von SW gen ND die drei Kluppen: Cuntur-guachana, Guagua-Pichincha (das Kind des alten Vulkans) und el Picacho de los Ladrillos. Der eigentliche Feuerberg (Vulkan) wird der Vater oder Alte, Rucu-Pichincha, genannt. Er ist der einzige Theil des langen Bergrückens, welcher in die ewige Schneeregion reicht: also sich zu einer Höhe erhebt, welche die Kluppe von Guagua-Pichincha, dem Kinde, etwa um 180 Fuß übersteigt. Drei thurmartige

Felsen umgeben den ovalen Krater, der etwas südwestlicher, also außerhalb der Aschenrichtung einer, im Mittel 14706 Fuß hohen Mauer, liegt. Ich bin auf den östlichsten Felsthurm im Frühjahr 1802 allein mit dem Indianer Felipe Aldas gelangt. Wir standen dort am äußersten Kraterrande, ohngefähr 2300 Fuß hoch über dem Boden des entzündeten Schlundes. Sebastian Wisse, welchem während seines langen Aufenthaltes in Quito die physikalischen Wissenschaften so viele interessante Beobachtungen verdanken, hat die Kühnheit gehabt im Jahre 1845 mehrere Nächte in einem Theile des Kraters von Rucu-Pichincha zuzubringen, wo das Thermometer gegen Sonnen-Aufgang 2° unter den Nullpunkt fiel. Der Krater ist durch einen, mit verglasten Schlacken bedeckten Felskamm in zwei Theile getheilt. Der östliche liegt über tausend Fuß tiefer als der westliche, und ist jetzt der eigentliche Sitz vulkanischer Thätigkeit. Dort erhebt sich ein Auswurfs-Kegel von 250 Fuß Höhe. Er wird von mehr als 70 entzündeten, Schwefelbampf ausstoßenden Fumarolen umgeben.⁹ Aus diesem kreisrunden, östlichen Krater, der jetzt an den minder warmen Stellen mit Stauden schilffartiger Gräser und einer bromelienblättrigen *Pourretia* bedeckt ist, sind wahrscheinlich die feurigen Schlacken-, Bimstein- und Aschen-Auswürfe des Rucu-Pichincha von 1539, 1560, 1566, 1577, 1580 und 1660 erfolgt. Die Stadt Quito war damals oft tagelang durch die fallenden, staubartigen Rapilli in tiefe Finsterniß gehüllt.

Zu der seltneren Gestaltungs-Classen der Vulkane, welche langgestreckte Rücken bilden, gehören in der Alten Welt: der Galungung, mit einem großen Krater, im westlichen Theile von Java¹⁰; die Doleritmasse des Schiwelutsch auf Kamtschatka, eines Kettengebirges, auf dessen Kamme sich einzelne

Kuppen bis zu der Höhe von 9540 Fuß erheben ¹¹; der Hekla, von der Nordwest-Seite, in normaler Richtung auf die Haupt- und Längenspalte, gesehen, über der er hervorgebrochen ist, als ein breiter, mit verschiedenen kleinen Hörnern verschiedener Gebirgszug. Seit den letzten Eruptionen von 1845 und 1846, die einen Lavaström von 2 geogr. Meilen Länge und an einigen Stellen von $\frac{1}{2}$ Meile Breite, dem Aetna-Strome von 1669 vergleichbar, gegeben haben, liegen auf dem Rücken des Hekla in einer Reihe fünf kesselförmige Krater. Da die Hauptspalte Nord 65° Ost gerichtet ist, so erscheint der Vulkan, von Selsundsfiäll, d. h. von der Südwest-Seite, also im Querschnitt, gesehen, als ein spitziger Kegberg. ¹²

Wie die Gestalten der Feuerberge so auffallend verschieden sind (Gotopari und Pichincha), ohne daß die ausgestoßenen Stoffe und die chemischen Prozesse des tiefen Inneren sich ändern; so ist die relative Stellung der Erhebungs-Kegel bisweilen noch sonderbarer. Auf Luzon, in der Inselgruppe der Philippinen, erhebt sich der noch thätige Vulkan von Taal, dessen zerstörendster Ausbruch der vom Jahr 1754 war, mitten in einem, von Crocodilen bewohnten, großen See (Laguna de Bombon genannt). Der Kegel, der auf der Kozebue'schen Entdeckungsvreise erstiegen ward, hat einen Kratersee, aus welchem wiederum ein Ausbruch-Kegel mit einem zweiten Krater aufsteigt. ¹³ Diese Beschreibung erinnert unwillkürlich an Hanno's Reisejournal, in dem einer Insel gedacht wird, einen kleinen See einschließend, aus dessen Mitte sich eine zweite Insel erhebt. Das Phänomen soll zweimal vorkommen: einmal im Golf des Westlichen Hornes, und dann in der Bai der Gorillas-Affen, an der westafrikanischen Küste. ¹⁴ So individuelle Schilderungen möchte man auf wirkliche Naturbeobachtung gegründet glauben!

Die kleinste und größte Höhe der Punkte, in denen die vulkanische Thätigkeit des Inneren der Erde sich an der Oberfläche permanent wirksam zeigt, ist eine hypsometrische Betrachtung, die für die physische Erdbeschreibung das Interesse gewährt, welches allen sich auf die Reaction des flüssigen Inneren der Planeten gegen ihre Oberfläche beziehenden Thatsachen eigen ist. Das Maaß der hebenden Kraft¹⁵ offenbart sich allerdings in der Höhe vulkanischer Kegelerge; aber über den Einfluß der Höhenverhältnisse auf Frequenz und Stärke der Ausbrüche ist nur mit vieler Vorsicht ein Urtheil zu fällen. Einzelne Contraste gleichartiger Wirkungen in Frequenz und Stärke bei sehr hohen oder sehr niedrigen Vulkanen können hier nicht entscheiden; und von den mehreren Hunderten thätiger Vulkane, die man auf den Continenten und den Inseln voraussetzt, ist die Kenntniß noch so überaus unvollständig, daß die einzig entscheidende Methode, die der Mittelzahlen, noch nicht angewendet werden kann. Auch würden solche Mittelzahlen, wenn sie das bestimmte Resultat geben sollten, in welcher Höhenklasse der Erhebungs=Kegel sich eine schnellere Wiederkehr der Eruptionen offenbare, noch immer Raum zu dem Zweifel übrig lassen, daß neben der Höhe, d. h. der Entfernung von dem vulkanischen Heerde, die unberechenbaren Zufälligkeiten in dem, sich schwerer oder leichter verstopfenden Spaltenneze wirken. Das Phänomen ist also in Hinsicht auf den Causalzusammenhang ein unbestimmtes.

Vorsichtig bei dem Thatsächlichen verweilend, da, wo die Complication der Naturerscheinungen und der Mangel der historischen Nachrichten über die Zahl der Ausbrüche im Lauf der Jahrhunderte das Auffinden des Gesetzhichen noch nicht

erlaubt haben, begnüge ich mich, für die vergleichende Hypsometrie der Vulkane fünf Gruppen aufzustellen, in denen die Höhenklassen durch eine kleine, aber sichere Zahl von Beispielen charakterisirt sind. Ich habe in diesen 5 Gruppen nur isolirt sich erhebende, mit noch entzündeten Gipfelkratern versehene Kegelerge aufgeführt: also eigentliche, jetzt noch thätige Vulkane; nicht ungeöffnete Glockenberge, wie der Chimborazo. Alle Eruptionen-Kegel, die von einem nahen Vulkan abhängig sind oder, fern von demselben, wie auf der Insel Lancerote und im Arso am Epomeo auf Ischia, keinen permanenten Zusammenhang des Inneren mit dem Luftkreise bewahrt haben, bleiben hier ausgeschlossen. Nach dem Zeugniß des eifrigen Forschers über die Vulcanicität des Aetna, Sartorius von Waltershausen, wird dieser Vulkan von fast 700 größeren und kleineren Ausbruch-Kegeln umgeben. Da die gemessenen Höhen der Gipfel sich auf das Niveau des Meeres, der jetzigen flüssigen Oberfläche des Planeten, beziehen; so ist es wichtig hier daran zu erinnern, daß Insel-Vulkane, von denen einige nicht tausend Fuß (wie der von Horner und Tilesius beschriebene japanische Vulkan Kosima¹⁶ am Eingange der Tsugar-Straße), andere, wie der Pic von Teneriffa¹⁷, mehr als 11500 Fuß über den Meerespiegel hervorragen, sich durch vulkanische Kräfte über einen Meeresgrund erhoben haben, der oft 20000 Fuß, ja einmal über 43000 Fuß Tiefe unter der jetzigen Meeres-Oberfläche gefunden worden ist. Um eine Täuschung in numerischen Verhältnissen zu vermeiden, ist auch dieser Erinnerung hinzuzufügen: daß, wenn für die Vulkane auf den Continenten Unterschiede der ersten und vierten Classe, also in Vulkanen von 1000 und 18000 Fuß, sehr beträchtlich scheinen, das Verhältniß dieser Zahlen ganz verändert wird,

wenn man (nach Mitscherlich's Versuchen über den Schmelzgrad des Granits und nach der, nicht ganz wahrscheinlichen Hypothese über die mit der Tiefe in arithmetischer Progression gleichmäßig zunehmende Wärme) die obere Grenze des geschmolzenen Inneren der Erde etwa zu 114000 Fuß unter dem jetzigen Meerespiegel annimmt. Bei der durch Verstopfung vulkanischer Spalten sich so mächtig vermehrenden Spannung elastischer Dämpfe sind die Höhen=Unterschiede der bisher gemessenen Vulkane wohl nicht beträchtlich genug, um als ein Hinderniß angesehen zu werden für das Gelingen der Lava und anderer dichter Massen zur Kraterhöhe.

Hypsometrie der Vulkane.

Erste Gruppe, von 700 bis 4000 Par. Fuß Höhe.

Der Vulkan der japanischen Insel Kojima, südlich von Sezo: 700 F. nach Horner.

Der Vulkan der liparischen Insel Volcano: 1224 F. nach Fr. Hoffmann.¹⁶

Gunning Api (bedeutend Feuerberg in der malayischen Sprache), der Vulkan der Insel Banda: 1828 F.

Der, erst im Jahr 1770 aufgestiegene, fast ununterbrochen speiende Vulkan von Izalco¹⁹ im Staate San Salvador (Central=America): 2000 F. nach Squier.

Gunning Kinggit, der niedrigste Vulkan von Java: 2200 F. nach Zingghibn.²⁰

Stromboli: 2775 F. nach Fr. Hoffmann.

Besuv, die Rocca del Palo, am höchsten nördlichen Kraterrande: das Mittel meiner beiden Barometer=Messungen²¹ von 1805 und 1822 giebt 3750 F.

Der in der mexicanischen Hochebene²² am 29 Sept. 1759 ausgebrochene Vulkan von Jorullo: 4002 F.

Zweite Gruppe, von 4000 bis 8000 Par. Fuß Höhe.

Mont Pelé de la Martinique: 4416 F. ? nach Dupuyet.

Soufrière de la Guadeloupe: 4567 F. nach Charles Deville.

Gumung Lamongan im östlichsten Theile von Java: 5010 F. nach Jungbuhn.

Gumung Tengger, von allen Vulkanen Java's der, welcher den größten Krater ²³ hat: Höhe am Eruptions-Kegele Bromo 7080 F. nach Jungbuhn.

Vulkan von Oforno (Chili): 7083 F. nach Fitzroy.

Vulkan der Insel Pico ²⁴ (Azoren): 7143 F. nach Cap. Vidal.

Der Vulkan von der Insel Bourbon: 7507 F. nach Berth.

Dritte Gruppe, von 8000 bis 12000 Par. Fuß Höhe.

Der Vulkan von Awatscha (Halbinsel Kamtschatka), nicht zu verwechseln ²⁵ mit der etwas nördlicheren Strjeloschnaja Sotka, welche die englischen Seefahrer gewöhnlich den Vulkan von Awatscha nennen: 8360 F. nach Erman.

Vulkan von Antuco ²⁶ oder Antuco (Chili): 8368 F. nach Domeyko.

Vulkan der capverdischen Insel ²⁷ Fogo: 8587 F. nach Charles Deville.

Vulkan Schiwelutsch (Kamtschatka): der nordöstliche Gipfel 9898 F. nach Erman. ²⁸

Aetna ²⁹: nach Smyth 10200 F.

Pie von Teneriffa: 11408 F. nach Charles Deville. ³⁰

Vulkan Gumung Semeru, der höchste aller Berge auf der Insel Java: 11480 F. nach Jungbuhn's barometrischer Messung.

Vulkan Erebus, Br. 77° 32', der nächste am Südpol ³¹: nach Sir James Ross 11603 F.

Vulkan Argäus ³² in Cappadocien, jetzt Erdschisch-Dagh, süd-süd-östlich von Kaisarieh: nach Peter von Tschichatscheff 11823 F.

Vierte Gruppe, von 12000 bis 16000 Par. Fuß Höhe.

Vulkan von Enqueres³³, in dem Hochlande der Provincia de los Pastos: nach Bouffingault 12030 F.

Vulkan von Pasto³⁴: nach Bouffingault 12620 F.

Vulkan Mauna Kea³⁵: nach Wilkes 12909 F.

Vulkan von Cumbal³⁶ in der Prov. de los Pastos: 14654 F. nach Bouffingault.

Vulkan Kluttschewsk³⁷ (Kamttschatka): nach Erman 14790 F.

Vulkan Kucu-Pichincha: nach barometrischen Messungen von Humboldt 14940 F.

Vulkan Tungurahua: nach einer trigonometrischen Messung³⁸ von Humboldt 15473 F.

Vulkan von Puracé³⁹ bei Popayan: 15957 F. nach José Caldas.

Fünfte Gruppe, von 16000 bis mehr als 20000 Par. Fuß Höhe.

Vulkan Sangay, südwestlich von Quito: 16068 F. nach Bouguer und La Condamine.⁴⁰

Vulkan Popocatepetl⁴¹: nach einer trigonometrischen Messung von Humboldt 16632 F.

Vulkan von Orizaba⁴²: nach Ferrer 16776 F.

Eliasberg⁴³ (Westküste Nordamerika's): nach den Messungen von Quadra und Galeano 16750 F.

Vulkan von Tolima⁴⁴: nach einer trigonometrischen Messung von Humboldt 17010 F.

Vulkan von Arequipa⁴⁵: nach einer trigonometrischen Messung von Dolley 17714 F.?

Vulkan Cotopaxi⁴⁶: 17712 F. nach Bouguer.

Vulkan Sahama (Bolivia)⁴⁷: nach Pentland 20970 F.

Der Vulkan, mit welchem die fünfte Gruppe endigt, ist mehr denn zweimal so hoch als der Aetna, fünf- und ein halbmal so hoch als der Vesuv. Die Stufenleiter der Vulkane, die ich aufgestellt: von den niedrigen Maaren anhebend (Minen-Trichtern ohne Gerüste, die Olivin-Bomben, von halbgeschmolzenen Schieferstücken umgeben, ausgeworfen haben) und bis zu dem noch entzündeten, ein-und-zwanzig-tausend Fuß hohen Sahama aufsteigend, hat uns gelehrt: daß es keinen nothwendigen Zusammenhang zwischen dem Maximum der Erhebung, dem geringeren Maße der vulkanischen Thätigkeit und der Natur der sichtbaren Gebirgsart giebt. Beobachtungen, die auf einzelne Länder beschränkt bleiben, können hier leicht zu irrigen Annahmen verleiten. In dem Theile von Mexico z. B., welcher in der heißen Zone liegt, sind alle mit ewigem Schnee bedeckten Berge, d. h. die Culminationspunkte des ganzen Landes, allerdings Vulkane; eben so ist es meist in den Cordilleren von Quito, wenn man die glockenförmigen, im Gipfel nicht geöffneten Trachytberge (den Chimborazo und Corazon) den Vulkanen beigesellen will: dagegen sind in der östlichen Andeskette von Bolivia die Marima der Gebirgshöhen völlig unwulkanisch. Die Nevados von Sorata (19974 Fuß) und Illimani (19843 Fuß) bestehen aus Grauwacken-Schiefen, die von Porphyrmassen ⁴⁸ durchbrochen sind, und in denen sich (als Zeugen dieses Durchbruchs) Fragmente von Schiefer eingeschlossen finden. Auch in der östlichen Cordillere von Quito, südlich vom Parallel von $1^{\circ} 35'$, sind die den Trachyten gegenüber liegenden, ebenfalls in die Region des ewigen Schnees eintretenden, hohen Gipfel (Condorasto, Cuwillan und die Collanes) Glimmerschiefer und Gestein. Nach dem, was wir bis jetzt durch die verdienstvollen Arbeiten von Brian

H. Hodgson, Jacquement, Joseph Dalton Hooker, Thomson und Henry Strachey von der mineralogischen Beschaffenheit der größten Höhen des Himalaya wissen, scheinen ebenfalls in diesen die ehemals so genannten uranfänglichen Gebirgsarten: Granit, Gneiß und Glimmerschiefer, aber keine Trachyt-Formationen, sichtbar zu werden. Pentland hat in Bolivia Muschel-Versteinerungen in den silurischen Schiefen am Nevado de Antacaua, 16400 Fuß über dem Meere, zwischen La Paz und Potosi, gefunden. Die ungeheure Höhe, zu welcher nach dem Zeugniß der von Abich aus dem Daghestan, von mir aus den peruanischen Cordilleren (zwischen Guamboß und Montan) gesammelten Petrefacten die Kreide-Formation gehoben ist, erinnert recht lebhaft daran, daß unvulkanische Sedimentschichten, voll organischer Reste, nicht zu verwechseln mit vulkanischen Tuffschichten, sich da zeigen, wo weit umher Melaphyre, Trachyte, Dolerite und anderes Pyroxen-Gestein, denen man die hebenden, treibenden Kräfte zuschreibt, in der Tiefe versteckt bleiben. In wie unermesslichen Strecken der Cordilleren und ihrer östlichen Umgebung ist keine Spur der ganzen Granit-Formation sichtbar!

Da, wie ich schon mehrmals bemerkt, die Frequenz der Ausbrüche eines Vulkans von mehrfachen und sehr verwickelten Ursachen abzuhängen scheint, so ist über das Verhältniß der absoluten Höhe zu der Häufigkeit und dem Maaß der erneuerten Entflammung mit Sicherheit kein allgemeines Gesetz aufzustellen. Wenn in einer kleinen Gruppe die Vergleichung vom Stromboli, dem Vesuv und dem Aetna verhalten kann zu glauben, daß die Anzahl der Eruptionen der Höhe der Vulkane umgekehrt proportional sei; so stehen andere Thatsachen mit diesem Sage in geradem Widerspruche. Sartorius von

Waltershausen, der sich um die Kenntniß des Aetna so verdient gemacht hat, bemerkt, daß bei diesem im mittleren Durchschnitt, welchen die letzten Jahrhunderte geben, von sechs zu sechs Jahren ein Ausbruch zu erwarten ist: während daß auf Island, wo eigentlich kein Theil der Insel gegen Zerstörung durch unterseeische Blut gesichert ist, an dem, 5400 Fuß niedrigeren Hekla die Eruptionen nur alle 70 bis 80 Jahre beobachtet werden.⁴⁹ Die Gruppe der Vulkane von Quito bietet einen noch viel auffallenderen Contrast dar. Der 16000 Fuß hohe Vulkan von Sangay ist um vieles thätiger als der kleine Kegelsberg Stromboli (2775 F.); er ist unter allen bekannten Vulkanen der, welcher in jeder Viertelstunde die meisten feurigen, weitleuchtenden Schlacken=Auswürfe zeigt. Statt uns in Hypothesen über Causalverhältnisse unzugänglicher Erscheinungen zu verirren, wollen wir lieber hier bei sechs Punkten der Erdoberfläche verweilen, welche in der Geschichte der vulkanischen Thätigkeit vorzugsweise wichtig und lehrreich sind: bei Stromboli, bei der Chimära in Lycien, dem alten Vulkan von Masaya, dem sehr neuen von Izalco, dem Vulkan Fogo auf den capverdischen Inseln und dem colossalen Sangay.

Die Chimära in Lycien und Stromboli, das alte Strongyle, sind die zwei feurigen Erscheinungen vulkanischer Thätigkeit, deren Permanenz, historisch erwiesen, auch am weitesten hinaufreicht. Der conische Hügel von Stromboli, ein Dolerit=Gestein, ist zweimal höher als der Feuerberg auf Volcano (Hiera, Thermessa), dessen letzter großer Ausbruch sich im Jahr 1775 ereignete. Die ununterbrochene Thätigkeit des Stromboli wird von Strabo und Plinius mit der der Insel Lipari, der alten Meligunis, verglichen; „seiner Flamme“ aber, d. i. seinen ausgestoßenen Schlacken, „bei

weniger Hitze eine größere Reinheit und Leuchtkraft“ zugeschrieben.⁵⁰ Die Zahl und Gestalt der kleinen Feuereschlünde ist sehr wechselnd. Spallanzani's lange für übertrieben gehaltene Darstellung des Kraterbodens ist von einem erfahreneren Geognosten, Friedrich Hoffmann, wie auch noch neuerlichst von einem scharfsinnigen Physiker, A. de Quatrefages, vollkommen bestätigt worden. Einer der rothglühenden Feuereschlünde hat eine Oeffnung von nur 20 Fuß Durchmesser; es gleicht dieselbe dem Schacht eines hohen Ofens, und man sieht in ihr zu jeder Stunde, oben an dem Kraterrande gelagert, das Aufsteigen und Ueberwallen der flüssigen Lava. Die, uralten, permanenten Ausbrüche des Stromboli dienen noch jetzt bisweilen zur Orientirung der Schiffenden; und durch Beobachtung der Richtung der Flamme und der aufsteigenden Dampfsäule wie bei den Griechen und Römern, zu unsicherer Wetterprophetie. An die Mythe von des Aeolus frühestem Aufenthalte auf Stronzyke, und mehr noch an Beobachtungen über das damals heftige Feuer auf Volcano (der „heiligen Insel des Hephästos“), knüpft Polybius, der eine sonderbar genaue Kenntniß von dem Zustand des Kraters verräth, die mannigfaltigen Kennzeichen einer nahen Windveränderung. Die Frequenz der Feuererscheinung hat in der neuesten Zeit einige Unregelmäßigkeit gezeigt. Die Thätigkeit des Stromboli ist, wie die des Aetna nach Sartorius von Waltershausen, am größten im November und in den Wintermonaten. Sie wird bisweilen durch einzelne Ruhepunkte unterbrochen; letztere sind aber, wie eine Erfahrung von vielen Jahrhunderten lehrt, von sehr kurzer Dauer.

Die Chimära in Lycien, welche der Admiral Beaufort so trefflich beschrieben und deren ich schon zweimal erwähnt

habe⁵¹, ist kein Vulkan, sondern ein perpetuirlicher Feuerbrunnen, eine durch die vulkanische Thätigkeit des Erdinneren immerfort entzündete Gasquelle. Dieselbe hat vor wenigen Monaten ein talentvoller Künstler, Albert Berg, besucht, um diese, in dem hohen Alterthume (seit den Zeiten des Stefias und Scylar aus Caryanda) schon berühmte Dertlichkeit malerisch aufzunehmen, und die Gebirgsarten zu sammeln, aus denen die Chimära ausbricht. Die Beschreibungen von Beaufort, Professor Edward Forbes und Lieutenant Spratt in den *Travels in Lycia* finden sich vollkommen bestätigt. Eine Eruptiv-Masse von Serpentin-Gestein durchsetzt den dichten Kalkstein in einer Schlucht, die von Südost in Nordwest ansteigt. An dem nordwestlichen Ende dieser Schlucht ist der Serpentinstein durch einen in einen Bogen gekrümmten Kamm von Kalkfelsen abgeschnitten oder vielleicht bloß verdeckt. Die mitgebrachten Stücke sind theils grün und frisch, theils braun und im Zustand der Verwitterung. In beiden Serpentinien ist Diassag deutlich erkennbar.

Der Vulkan von Masaya⁵², dessen Ruf unter dem Namen der Hölle, el Infierno de Masaya, schon im Anfang des 16ten Jahrhunderts weit verbreitet war und zu Berichten an Kaiser Carl V Anlaß gab, liegt zwischen den beiden Seen Nicaragua und Managua, südwestlich von dem reizenden Indianer-Dorfe Rindiri. Er bot Jahrhunderte lang dasselbe seltene Phänomen dar, das wir am Vulkan von Stromboli beschrieben haben. Man sah vom Kraterrande aus, in dem rothglühenden Schlunde, die von Dämpfen bewegten, auf- und niederschlagenden Wellen flüssiger Lava. Der spanische Geschichtschreiber Gonzalez Fernando de Oviedo bestieg den Masaya zuerst im Juli 1529, und stellte Vergleichen an

mit dem Besuw, welchen er früher (1501) in Begleitung der Königin von Neapel als ihr xefe de guardaropa besucht hatte. Der Name Masaya gehört der Chorotega-Sprache von Nicaragua an und bedeutet brennender Berg. Der Vulkan, von einem weiten Lavafelde (mal-pays) umgeben, das er wahrscheinlich selbst erzeugt hat, wurde damals zu der Berggruppe der „neun brennenden Maribios“ gezählt. In dem gewöhnlichen Zustande, sagt Oviedo, steht die Oberfläche der Lava, auf welcher schwarze Schlacken schwimmen, mehrere hundert Fuß unter dem Kraterrande; bisweilen aber ist die Aufwallung plötzlich so groß, daß die Lava fast den oberen Rand erreicht. Das perpetuirliche Lichtphänomen wird, wie Oviedo sich bestimmt und scharfsinnig ausdrückt, nicht durch eine eigentliche Flamme⁵³, sondern durch von unten erleuchteten Dampf verursacht. Es soll von solcher Intensität gewesen sein, daß auf dem Wege vom Vulkan nach Granada, in mehr als drei leguas Entfernung, die Erleuchtung der Gegend fast der des Vollmondes glich.

Acht Jahre nach Oviedo erstieg den Vulkan der Dominicaner-Mönch Fray Blas del Castillo, welcher die alberne Meinung hegte, daß die flüssige Lava im Krater flüssiges Gold sei, und sich mit einem eben so habüchtigen Franciscaner-Mönche aus Flandern, Fray Juan de Gandavo, verband. Beide, die Leichtgläubigkeit der spanischen Ankömmlinge benutzend, stifteten eine Actien-Gesellschaft, um auf gemeinschaftliche Kosten das Metall zu erbeuten. Sie selbst, sagt Oviedo satirisch hinzu, erklärten sich als Geistliche von allem pecuniären Zuschusse befreit. Der Bericht, welchen über die Ausführung dieses kühnen Unternehmens Fray Blas del Castillo (dieselbe Person, die in den Schriften von Gomara, Benzoni und Herrera

Fray Blas de Nüesta genannt wird) an den Bischof von Castilla del Oro, Thomas de Berlenga, erstattete, ist erst (1840) durch das Auffinden von Oviedo's Schrift über Nicaragua bekannt geworden. Fray Blas, der früher als Matrose auf einem Schiffe gedient hatte, wollte die Methode nachahmen, mittelst welcher, an Seilen über dem Meere hangend, die Einwohner der canarischen Inseln den Färbestoff der Orseille (Lichen Rocella) an schroffen Felsen sammeln. Es wurden Monate lang, oft geänderte Vorrichtungen getroffen, um vermittelst eines Drehhaspels und Krahns einen mehr als 30 Fuß langen Balken über dem tiefen Abgrund hervortreten zu lassen. Der Dominicaner-Mönch, das Haupt mit einem eisernen Helm bedeckt und ein Crucifix in der Hand, wurde mit drei anderen Mitgliedern der Association herabgelassen; sie blieben eine ganze Nacht in diesem Theil des festen Kraterbodens, von dem aus sie mit irdenen Gefäßen, die in einem eisernen Kessel standen, vergebliche Versuche zum Schöpfen des vermeinten flüssigen Goldes machten. Um die Actionäre nicht abzuschrecken, kamen sie überein⁵¹ zu sagen, wenn sie herausgezogen würden, sie hätten große Reichthümer gefunden, und die Hölle (el Infierno) von Masaya verdiente künftig el Paraiso de Masaya genannt zu werden. Die Operation wurde später mehrmals wiederholt, bis der Governador der nahen Stadt Granada Verdacht des Betruges oder gar einer Defraudation des Fiscus schöpfte und „ferner sich an Seilen in den Krater herabzulassen“ verbot. Dies geschah im Sommer 1538; aber 1551 erhielt dennoch wieder der Decan des Capitels von Leon, Juan Alvarez, die naive Erlaubniß von Madrid, „den Vulkan zu öffnen und das Gold zu gewinnen, welches er enthalte“. So fest stand der Volksglaube im 16ten Jahrhundert! Müßten

doch noch im Jahr 1822 in Neapel Monticelli und Govelli durch chemische Versuche erweisen, daß die am 28 October ausgeworfene Asche des Vesuvius kein Gold enthalte! ⁵⁵

Der Vulkan von Izalco, welcher an der Westküste Central=America's, 8 Meilen nördlich von San Salvador und östlich von dem Hafen von Sonsonate, liegt, ist 11 Jahre später ausgebrochen als der Vulkan von Jorullo, tief im Inneren des mericanischen Landes. Beide Ausbrüche geschahen in einer cultivirten Ebene und nach mehrmonatlichen Erdbeben und unterirdischem Brüllen (bramidos). Es erhob sich im Llano de Izalco ein conischer Hügel, und mit seiner Erhebung begann aus dessen Gipfel ein Lava=Erguß am 23 Februar 1770. Was bei schnell zunehmender Höhe der Erhebung des Bodens, was der Aufhäufung von ausgeworfenen Schlacken, Asche und Tuffmassen zuzuschreiben sei, bleibt bis jetzt unentschieden; nur so viel ist gewiß, daß seit dem ersten Ausbruch der neue Vulkan, statt, wie der Jorullo, bald zu erlöschen, in ununterbrochener Thätigkeit geblieben ist und oft den Schiffern bei der Landung in der Bai von Acajutla als Leuchtturm dient. Man zählt in der Stunde vier feurige Eruptionen, und die große Regelmäßigkeit des Phänomens hat die wenigen genauen Beobachter desselben in Erstaunen gesetzt. ⁵⁶ Die Stärke der Ausbrüche war wechselnd, nicht aber die Zeit ihres jedesmaligen Eintretens. Die Höhe, welche der Vulkan von Izalco jetzt nach der letzten Eruption von 1825 erlangt hat, wird zu ohngefähr 1500 Fuß geschätzt: fast gleich der Höhe, die der Vulkan von Jorullo über der ursprünglichen cultivirten Ebene erreicht; aber fast viermal höher als der Erhebungs=Krater (Monte Nuovo) in den phlegäischen Feldern, welchem Scacchi ⁵⁷ nach genauer Messung 405 Fuß

giebt. Die permanente Thätigkeit des Vulkans von Izalco, welchen man lange als ein Sicherheits-Ventil für die Umgegend von San Salvador betrachtete, hat die Stadt doch nicht vor der völligen Zerstörung in der Dämernacht dieses Jahres (1854) bewahrt.

Die capverdische Insel, welche sich zwischen S. Jago und Brava erhebt, hat früh von den Portugiesen den Namen Ilha do Fogo erhalten, weil sie, wie Stromboli, von 1680 bis 1713 ununterbrochen Feuer gab. Nach langer Ruhe entzündete sich der Vulkan dieser Insel von neuem im Sommer des Jahres 1798, kurz nach dem letzten Seiten-Ausbruch des Pico von Teneriffa im Krater von Chahorra, der irrig, als wäre er ein eigener Berg, der Vulkan von Chahorra genannt wird.

Der thätigste von allen Vulkanen Südamerika's, ja von allen, die ich hier einzeln aufgeführt habe, ist der Sangay: der auch Volcan de Macas genannt wird, weil die Reste dieser alten, in der ersten Zeit der Conquista vollreichen Stadt am Rio Upano nur 7 geographische Meilen südlicher liegen. Der colossale Berg, von 16068 Fuß Höhe, hat sich am östlichen Abhange der östlichen Cordillere erhoben: zwischen zwei Systemen von Zuflüssen des Amazonenstroms, denen des Pastaza und des Upano. Das große, unvergleichbare Feuerphänomen, das er jetzt darbietet, scheint erst im Jahr 1728 begonnen zu haben. Bei der astronomischen Gradmessung von Bouguer und La Condamine (1738 bis 1740) diente der Sangay als ein perpetuirliches Feuer-signal.⁵⁸ Ich selbst hörte Monate lang im Jahr 1802, besonders am frühen Morgen, seinen Donner in Chillo, dem anmuthigen Land-sitze des Marques de Selvaegre nahe bei Quito: wie ein

halbes Jahrhundert früher Don Jorge Juan die *ronquidos del Sangay* etwas weiter nordöstlich, bei *Pintac*, am Fuß des *Antisana* ⁵⁹, vernommen hatte. In den Jahren 1842 und 1843, wo die Eruptionen mit dem meisten Getöse verbunden waren, hörte man dasselbe deutlichst nicht bloß im Hafen von *Guayaquil*, sondern auch weiter südlich längs der Südsee-Küste, bis *Payta* und *San Buenaventura*: in einem Abstände wie *Berlin* von *Basel*, die *Pyrenäen* von *Fontainebleau*, oder *London* von *Aberdeen*. Wenn seit dem Anfang des jetzigen Jahrhunderts die *Vulkane* von *Mexico*, *Neu-Granada*, *Quito*, *Bolivia* und *Chili* von einigen *Geognosten* besucht worden sind; ist leider! der *Sangay*, der den *Tungurahua* an Höhe übertrifft, wegen seiner einsamen, von allen *Communications-Wegen* entfernten Lage, völlig vernachlässigt geblieben. Erst im *December* 1849 hat ihn ein kühner und kenntnißvoller Reisender, *Sebastian Wisse*, nach einem fünfjährigen Aufenthalte in der *Andeskette*, bestiegen; und ist fast bis zum äußersten Gipfel des, mit *Schnee* bedeckten, steilen Kegels gelangt. Er hat sowohl die so wunderbare *Frequenz* der *Auswürfe* genau *chronometrisch* bestimmt, als auch die *Beschaffenheit* des, auf einen so engen *Raum* eingeschränkten, den *Oneiß* durchbrechenden *Trachyts* untersucht. Es wurden ⁶⁰, wie schon oben bemerkt, 267 *Eruptionen* in 1 *Stunde* gezählt: jede dauernd im Mittel 13",4 und, was sehr auffallend ist, von keiner am *Aschenkegel* bemerkbaren *Erschütterung* begleitet. Das *Ausgeworfene*, in vielen *Rauch* von bald grauer, bald orangegelber *Farbe* gehüllt, ist der größeren *Masse* nach ein *Gemenge* von schwarzer *Asche* und *Rapilli*; aber theilweise sind es auch *Schlacken*, die senkrecht *aufsteigen*, in *fugliger* Form und von einem *Durchmesser* von 15 bis 16 *Zoll*. In einem der stärkeren *Auswürfe* zählte

Wisse als gleichzeitig ausgeworfen doch nur 50 bis 60 glühende Steine. Sie fallen meist wieder in den Krater zurück; bisweilen bedecken sie dessen oberen Rand: oder gleiten bei Nacht, fern leuchtend, an einem Theil des Conus herab: was wahrscheinlich in großer Ferne bei La Condamine zu der irrigen Meinung von „einem Erguß brennenden Schwefels und Erdpechs“ Veranlassung gab. Die Steine steigen einzeln nach einander auf, so daß die einen im Herabfallen begriffen sind, während andere erst den Krater verlassen. Durch genaue Zeitbestimmung wurde der sichtbare Fallraum (also bis zum Kraterlande gerechnet) im Mittel nur zu 737 Fuß bestimmt. Am Aetna gelangen die ausgeworfenen Steine, zufolge der Messungen von Sartorius v. Waltershausen und dem Astronomen Dr. Christian Peters, bis zu 2500 Fuß Höhe über den Kraterwänden. Gemellaro's Schätzungen während der Aetna-Eruption von 1832 gaben sogar eine dreifach größere Höhe! Die schwarze ausgeworfene Asche bildet am Abhange des Sangay und 3 Meilen im Umkreise drei- bis vierhundert Fuß dicke Schichten. Die Farbe der Asche und der Kapilli giebt dem oberen Theil des Kegels einen furchtbar ernsten Charakter. Es ist hier noch einmal auf die colossale Größe dieses Vulkans, welche die des Stromboli sechsmal übertrifft, die Aufmerksamkeit zu richten: da diese Betrachtung dem absoluten Glauben, daß die niederen Feuerberge immer die häufigsten Ausbrüche haben, kräftig entgegentritt.

Mehr noch als die Gestalt und Höhe der Vulkane ist ihre Gruppierung wichtig, weil sie auf das große geologische Phänomen der Erhebung auf Spalten führt. Diese Gruppen, sie mögen nach Leopold von Buch in Reihen oder um einen Central-Vulkan vereinigt aufgestiegen sein, bezeichnen die

Theile der Erdrinde, wo der Ausbruch des geschmolzenen Inneren, sei es durch die mindere Dicke der Gesteinschichten, sei es durch ihre Naturbeschaffenheit oder ursprüngliche Zerklüftung, minderen Widerstand gefunden hat. Drei Breitengrade umfaßt der Raum, in dem die vulkanische Thätigkeit sich furchtbar äußert im Aetna, in den Aeolischen Inseln, im Vesuv, und dem Brandland (den phlegräischen Feldern), von Puteoli (Dicäarchia) an bis Cumä und bis zum feuer-speienden Epopeus auf Ischia, der tyrrhenischen Affen-Insel Menaria. Ein solcher Zusammenhang analoger Erscheinungen konnte den Griechen nicht entgehen. Strabo sagt: „Das ganze von Cumä beginnende Meer bis Sicilien ist mit Feuer durchzogen, und hat in der Tiefe gewisse, unter einander und mit dem Festlande sich in eins verbindende Höhlgänge.“⁶¹ Es zeigen sich in solcher (entzündlicher) Natur, wie ihn Alle beschreiben, nicht nur der Aetna, sondern auch die Gegenden um Dicäarchia und Neapolis, um Bajä und Pithecusä“; daraus entstand die Fabel, daß Typhon unter Sicilien lagere und daß, wenn er sich lehre, Flammen und Gewässer hervorbrechen, ja zuweilen auch kleine Eilande mit siedendem Wasser. „Oftmals sind zwischen Strongyle und Lipara (in diesem weiten Bezirke) auf die Oberfläche des Meeres hervorbrechende Flammen gesehen worden, indem das Feuer aus den Höhlungen in der Tiefe sich einen Durchgang öffnete und mit Gewalt nach außen hervorbrang.“ Im Bindar⁶² ist der Körper des Typhon von solcher Ausdehnung, daß „Sicilien und die meerumgrenzten Höhen über Cumä (Phlegra, das Brandfeld, genannt) auf der zottigen Brust des Unthiers liegen“.

So war Typhon (der tobende Enceladus) in der griechischen Volkspheantasie die mythische Bezeichnung der unbekannt-

tief im Inneren der Erde liegenden Ursachen vulkanischer Erscheinungen. Durch seine Lage und Raumauffüllung wurden angedeutet die Begrenzung und das Zusammenwirken einzelner vulkanischer Systeme. In dem phantasiereichen geologischen Bilde des Erd-Innern, in der großen Weltanschauung, welche Plato im Phädon aufstellt (pag. 112—114), wird dies Zusammenwirken noch Kühner auf alle vulkanische Systeme ausgedehnt. Die Lavaströme schöpfen ihr Material aus dem Pyriphlegethon, der, „nachdem er sich oftmals unter der Erde umhergewälzt“, in den Tartarus sich ergießt. Plato sagt ausdrücklich: „daß von dem Pyriphlegethon die feuerspeienden Berge, wo sich deren auf der Erde finden, kleine Theilchen herausblasen (οὗτος δ' ἐστὶν ὃν ἐπονομάζουσι Πυριφλεγέθοντα, οὗ καὶ οἱ ῥύακες ἀποσπάσματα ἀναφυσῶσιν, ὅπη ἂν τύχωσι τῆς γῆς).“ Dieser Ausdruck (pag. 113 B) des Herausstoßens mit Hefigkeit deutet gewissermaßen auf die bewegende Kraft des, vorher eingeschlossnen, dann plötzlich durchbrechenden Windes, auf welche später der Stagirite in der Meteorologie seine ganze Theorie der Vulcanicität gegründet hat.

Nach diesen so uralten Ansichten sind bei der Betrachtung des ganzen Erdkörpers die Reihen-Vulkane noch bestimmter charakterisirt als die Gruppierungen um einen Central-Vulkan. Am auffallendsten ist die Reihung da, wo sie von der Lage und Ausdehnung von Spalten abhängt, welche, meist unter einander parallel, große Landesstrecken linear (cordillerenartig) durchsetzen. Wir finden so im Neuen Continent, um bloß die wichtigsten Reihen sehr nahe an einander gedrängter Vulkane zu nennen, die von Central-Amerika sammt ihrem Anschlusse an Mexico, von Neu-Granada und Quito, von Peru, Bolivia und Chili; im Alten

Continent die Sunda=Inseln (den süd=indischen Archipel, besonders Java), die Halbinsel Kamtschatka und ihre Fortsetzung in den Kurilen; die Aleuten, welche das fast geschlossene Berings=Meer südlich begrenzen. Wir werden bei einigen der Hauptgruppen verweilen. Einzelheiten leiten durch ihre Zusammenstellung auf die Gründe der Erscheinungen.

Die Reihen=Vulkane von Central=Amerika, nach älteren Benennungen die Vulkane von Costa Rica, Nicaragua, San Salvador und Guatemala, erstrecken sich von dem Vulkan Turrialva bei Cartago bis zum Vulkan von Soconusco, durch sechs Breitengrade, zwischen $10^{\circ} 9'$ und $16^{\circ} 2'$: in einer Linie, im ganzen von SO nach NW gerichtet, und mit den wenigen Krümmungen, die sie erleidet, eine Länge von 135 geographischen Meilen einnehmend. Diese Länge ist ohngefähr gleich der Entfernung vom Vesuv bis Prag. Am meisten zusammengedrängt, wie auf einer und derselben, nur 16 Meilen langen Spalte ausgebrochen, sind die 8 Vulkane, welche zwischen der Laguna de Managua und der Bai von Fonseca liegen, zwischen dem Vulkan von Momotombo und dem von Consequina, dessen unterirdisches Getöse in Jamaica und auf dem Hochlande von Bogota im Jahr 1835 wie Geschützfeuer gehört wurde. In Central=Amerika und in dem ganzen südlichen Theil des Neuen Continents, ja im allgemeinen von dem Archipel de los Chonos in Chili bis zu den nördlichsten Vulkanen Edgcombe auf der kleinen Insel bei Sitka⁶³ und dem Eliasberg am Prinz William's Sund, in einer Länge von 1600 geogr. Meilen, sind die vulkanischen Spalten überall in dem westlichen, dem Littoral der Südsee näheren Theile ausgebrochen. Wo die Reihe der Vulkane von Central=Amerika unter der geographischen Breite von $13^{\circ} \frac{1}{2}$ (nördlich vom Golf de Fonseca) bei

dem Vulkan von Conchagua in den Staat von San Salvador eintritt, ändert sich auf einmal mit der Richtung der Westküste auch die der Vulkane. Die Reihe der letzteren streicht dann $DES - WNW$; ja wo die Feuerberge wieder so an einander gedrängt sind, daß 5, noch mehr oder weniger thätige in der geringen Länge von 30 Meilen gezählt werden, ist die Richtung fast ganz $D - W$. Dieser Abweichung entspricht eine große Anschwellung des Continents gegen Osten in der Halbinsel Honduras, wo die Küste ebenfalls plötzlich vom Cap Gracias á Dios bis zum Golf von Amatique 75 Meilen lang genau von Ost gegen West streicht, nachdem sie vorher in derselben Länge von Norden gegen Süden gerichtet war. In der Gruppe der hohen Vulkane von Guatemala (Br. $14^{\circ} 10'$) nimmt die Reihung wieder ihr altes Streichen $N 45^{\circ} W$ an, und setzt dasselbe fort bis an die mexicanische Grenze gegen Chiapa und den Isthmus von Huasacualco. Nordwestlich vom Vulkan von Soconusco bis zu dem von Tuxtla ist nicht einmal ein ausgebrannter Trachytkegel aufgefunden worden; es herrschen dort quarzreicher Granit und Glimmerschiefer.

Die Vulkane von Central-Amerika krönen nicht die nahen Gebirgsketten, sie erheben sich längs dem Fuße derselben meist ganz von einander getrennt. An den beiden äußersten Enden der Reihe liegen die größten Höhen. Gegen Süden, in Costa Rica, sind von dem Gipfel des Irazu (des Vulkans von Cartago) beide Meere sichtbar, wozu außer der Höhe (10395 F.) auch die mehr centrale Lage beiträgt. In Südost von Cartago stehen Berge von zehn- bis eilftausend Fuß: der Chiriqui (10567 F.) und der Pico blanco (11013 F.). Man weiß nichts von ihrer Gestein-Beschaffenheit; wahrscheinlich sind es ungeöffnete Trachytkegel. Weiter nach ES hin verflachen

sich die Höhen in Veragua bis zu sechs- und fünftausend Fuß. Dies scheint auch die mittlere Höhe der Vulkane von Nicaragua und San Salvador zu sein; aber gegen das nordwestliche Extrem der ganzen Reihe, unfern der Neuen Stadt Guatemala, erheben sich wiederum zwei Vulkane bis über 12000 Fuß. Die Maxima fallen also, nach meinem obigen Versuche hypsometrischer Classification der Vulkane, in die dritte Gruppe, gleichkommend dem Aetna und Pic von Teneriffa, während die größere Zahl der Höhen, die zwischen beiden Extremen liegen, den Befuß kaum um 2000 Fuß übertreffen. Die Vulkanen von Mexico, Neu-Granada und Quito gehören zur fünften Gruppe und erreichen meist über 16000 Fuß.

Wenn auch der Continent von Central-Amerika vom Isthmus von Panama an durch Veragua, Costa Rica und Nicaragua bis zum Parallelfreife von $11^{\circ} \frac{1}{2}$ an Breite beträchtlich zunimmt; so veranlaßt doch gerade in dieser Gegend das große Areal des Sees von Nicaragua und die geringe Höhe seines Spiegels (kaum 120 Pariser Fuß⁶⁴ über beiden Meeren) eine solche Landes=Erniedrigung, daß aus derselben eine oft den Seefahrern im sogenannten stillen Meer gefahrbringende Luft=Ueberströmung vom antillischen Meere in die Südsee verursacht wird. Die so erregten Nordost=Stürme werden mit dem Namen der Pápagayos belegt, und wüthen bisweilen ununterbrochen 4 bis 5 Tage. Sie haben die große Merkwürdigkeit, daß gewöhnlich der Himmel dabei ganz wolkenlos bleibt. Der Name ist dem Theil der Westküste von Nicaragua zwischen Brito oder Cabo Desolado und Punta S. Elena (von $11^{\circ} 22'$ bis $10^{\circ} 50'$) entlehnt, welcher Golfo del Papagayo heißt und südlich vom Puerto de San Juan del Sur die kleinen Baien von Salinas und S. Elena einschließt. Ich habe auf der Schiff=

fahrt von Guayaquil nach Acapulco über zwei volle Tage (9—11 März 1803) die Papagayos in ihrer ganzen Stärke und Eigenthümlichkeit, aber schon etwas südlicher, in weniger als 9° 13' Breite, beobachten können. Die Wellen gingen höher, als ich sie je gesehen; und die beständige Sichtbarkeit der Sonnenscheibe am heitersten, blauen Himmelsgewölbe machte es mir möglich die Höhe der Wellen durch Sonnenhöhen, auf dem Rücken der Wellen und in der Tiefe genommen, nach einer damals noch nicht versuchten Methode zu messen. Alle spanische, englische⁶⁵ und amerikanische Seefahrer schreiben dem atlantischen Nordost=Passate die hier beschriebenen Stürme der Südsee zu.

In einer neuen Arbeit⁶⁶, die ich mit vielem Fleiße, theils nach den bis jetzt veröffentlichten Materialien, theils nach handschriftlichen Notizen, über die Reihen=Vulkane von Central=America unternommen habe, sind 29 Vulkane aufgezählt, deren vormalige oder jetzige Thätigkeit in verschiedenen Graden mit Sicherheit angegeben werden kann. Die Eingeborenen führen eine um mehr als $\frac{1}{3}$ größere Zahl auf, und bringen dabei eine Menge von alten Ausbruch=Becken in Anschlag, welche vielleicht nur Seiten=Eruptionen am Abhange eines und desselben Vulkans waren. Unter den isolirten Kegel= und Glockenbergen, die man dort Vulkane nennt, mögen allerdings viele aus Trachyt oder Dolerit bestehen, aber, von je her un geöffnet, seit ihrer Hebung nie eine feurige Thätigkeit gezeigt haben. Als entzündet sind jetzt zu betrachten achtzehn: von denen Flammen, Schlacken und Lavaströme ausstießen in diesem Jahrhundert (1825, 1835, 1848 und 1850) sieben; und aus dem Ende des vorigen Jahrhunderts (1775 und 1799) zwei.⁶⁷ Der Mangel von Lavaströmen in den mächtigen

Vulkanen der Cordilleren von Quito hat in neuerer Zeit mehrmals zu der Behauptung Anlaß gegeben, als sei dieser Mangel eben so allgemein in den Vulkanen von Central-Amerika. Allerdings sind, der Mehrzahl nach, Schlacken- und Aschen-Ausbrüche von keinem Erguß von Lava begleitet gewesen, wie z. B. jetzt in dem Vulkan von Izalco; aber die Beschreibungen, welche Augenzeugen von den lava-ergießenden Ausbrüchen der vier Vulkane Mindiri, el Nuevo, Conseguinta und San Miguel de Bosotlan gegeben haben, sprechen dagegen.⁶⁸

Ich habe absichtlich bei den Einzelheiten der Lage und der dichten Zusammendrängung der Reihen-Vulkane von Central-Amerika lange verweilt: in der Hoffnung, daß endlich einmal ein Geognost, der vorher europäische thätige Vulkane und die ausgebrannten der Auvergne, oder des Vivarais, oder der Gifel gründlich beobachtet hat, auch (was von der größten Wichtigkeit ist) die petrographische Zusammensetzung der Gebirgsarten nach den Erfordernissen des jetzigen Zustandes unserer mineralogischen Kenntnisse zu beschreiben weiß, sich angeregt fühlen möchte diese so nahe und zugängliche Gegend zu besuchen. Vieles ist hier noch zu thun übrig, wenn der Reisende sich ausschließlich geognostischen Untersuchungen widmet: besonders der oryctognostischen Bestimmung der trachytischen, doleritischen und melaphyrischen Gebirgsarten; der Sonderung des ursprünglich Gehobenen und des Theils der gehobenen Masse, welcher durch spätere Ausbrüche überschüttet worden ist; der Auffindung und Erkennung von wirklichen, schmalen, ununterbrochenen Lavaströmen, die nur zu oft mit Anhäufungen ausgeworfener Schlacken verwechselt werden. Nie geöffnete Kegelsberge, in Dom- und Glockenform aufsteigend, wie der Chimborazo, sind dann von vormals oder jetzt noch thätigen,

Schlacken und Lavaströme, wie Vesuv und Aetna, oder Schlacken und Asche allein, wie Pichincha und Cotopari, ausstoßenden Vulkanen scharf zu trennen. Ich wüßte nicht, was unserer Kenntniß vulkanischer Thätigkeit, der es so sehr noch an Mannigfaltigkeit des Beobachteten auf großen und zusammenhängenden Continental-Räumen gebricht, einen glänzenderen Fortschritt verheißen könnte. Würden dann, als materielle Früchte solch einer großen Arbeit, Gebirgsammlungen von vielen isolirten wirklichen Vulkanen und ungeöffneten Trachytkegeln, sammt den unvulkanischen Massen, welche von beiden durchbrochen worden sind, heimgebracht; so wäre der nachfolgenden chemischen Analyse und den chemisch-geologischen Folgerungen, welche die Analyse veranlaßt, ein eben so weites als fruchtbares Feld geöffnet. Central-Amerika und Java haben vor Mexico, Quito und Chili den unverkennbaren Vorzug, in einem größeren Raume die vielgestaltetsten und am meisten zusammengedrängten Gerüste vulkanischer Thätigkeit aufzuweisen.

Da, wo mit dem Vulkan von Soconusco (Br. 16° 2') an der Grenze von Chiapa die so charakteristische Reihe der Vulkane von Central-Amerika endet, fängt ein ganz verschiedenes System von Vulkanen, das mericanische, an. Die, für den Handel mit der Südsee-Küste so wichtige Landenge von Huafacualco und Tehuantepec ist, wie der nordwestlicher gelegene Staat von Daraca, ganz ohne Vulkane, vielleicht auch ohne ungeöffnete Trachytkegel. Erst in 40 Meilen Entfernung vom Vulkan von Soconusco erhebt sich nahe an der Küste von Alvarado der kleine Vulkan von Turtla (Br. 18° 28'). Am östlichen Abfall der Sierra de San Martin gelegen, hat er einen großen Flammen- und Aschen-Ausbruch am 2 März 1793 gehabt. Eine genaue astronomische Ortsbestimmung

der colossalen Schneeberge und Vulkane im Inneren von Mexico (dem alten Anahuac) hat mich erst nach meiner Rückkehr nach Europa, beim Eintragen der Maxima der Höhen in meine große Karte von Neu=Spanien, zu dem überaus merkwürdigen Resultate geführt: daß es dort, von Meer zu Meer, einen Parallel der Vulkane und größten Höhen giebt, der um wenige Minuten um den Parallel von 19° oscillirt. Die einzigen Vulkane und zugleich die einzigen mit ewigem Schnee bedeckten Berge des Landes, also Höhen, welche eils= bis zwölftausend Fuß übersteigen: die Vulkane von Orizaba, Popocatepetl, Toluca und Colima; liegen zwischen den Breitengraden von $18^{\circ} 59'$ und $19^{\circ} 20'$, und bezeichnen gleichsam die Richtung einer Spalte vulkanischer Thätigkeit von 90 Meilen Länge.⁶⁹ In derselben Richtung (Br. $19^{\circ} 9'$), zwischen den Vulkanen von Toluca und Colima, von beiden 29 und 32 geogr. Meilen entfernt, hat sich in einer weiten Hochebene von 2424 Fuß am 14 September 1759 der neue Vulkan von Jorullo (4002 Fuß) erhoben. Die Dertlichkeit dieser Erscheinung im Verhältniß zu der Lage der anderen mericanischen Vulkane, und der Umstand, daß die ostwestliche Spalte, welche ich hier bezeichne, fast rechtwinklig die Richtung der großen, von Süd=Süd=Ost nach Nord=Nord=West streichenden Gebirgskette durchschneidet: sind geologische Erscheinungen von eben so wichtiger Art, als es sind die Entfernung des Ausbruchs des Jorullo von den Meeren; die Zeugnisse seiner Hebung, welche ich umständlich graphisch dargestellt; die zahllosen dampfenden hornitos, die den Vulkan umgeben; die Granitstücke, welche, in einer weit umher granit=leeren Umgebung, ich dem Lava=Erguß des Hauptvulkans von Jorullo eingebackten gefunden habe.

Folgende Tabelle enthält die speciellen Ortsbestimmungen und Höhen der Vulkan-Reihe von Anahuac auf einer Spalte, welche von Meer zu Meer die Erhebungsspalte des großen Gebirgszuges durchschneidet :

Folge von O — W	geogr. Breite	Höhen über dem Meere in Toisen
Vulkan von Orizaba	19° 2' 17''	2796'
Nevado Itzaccihuatl	19° 10' 3''	2456'
Vulkan Popocatepetl	18° 59' 47''	2772'
Vulkan von Toluca	19° 11' 33''	2372'
Vulkan von Jorullo	19° 9' 0''	667'
Vulkan von Colima	19° 20' 0''	1877'

Die Verlängerung des Parallels vulkanischer Thätigkeit in der Tropenzone von Mexico führt in 110 Meilen westlicher Entfernung von den Südsee-Küsten nach der Inselgruppe Revillagigedo, in deren Nähe Collnet hat Bimsstein schwimmen sehen; vielleicht noch weiter hin, in 840 Meilen Entfernung, zu dem großen Vulkan Mauna Roa (19° 28'), ohne dazwischen irgend eine Erhebung von Inseln veranlaßt zu haben!

Die Gruppe der Reihen-Vulkane von Quito und Neu-Granada begreift eine vulkanische Zone, welche sich von 2° südlicher bis fast 5° nördlicher Breite erstreckt. Die äußersten Grenzen des Areals, in welchem jetzt sich die Reaction des Erd-Inneren gegen die Oberfläche offenbart, sind der ununterbrochen thätige Sangay, und der Paramo und Volcan de

Ruiz, dessen neueste Wiederentzündung vom Jahr 1829 war, und den Carl Degenhardt 1831 von der Mina de Santana in der Provinz Mariquita und 1833 von Marmato aus hat rauchen sehen. Die merkwürdigsten Spuren großer Ausbruch-Phänomene zeigen von Norden gegen Süden nächst dem Ruiz: der abgestumpfte Kegel des Vulkans von Tolima (17010 F.), berühmt durch das Andenken an die verheerende Eruption vom 12 März 1595; die Vulkane von Puracé (15957 F.) und Sotara bei Popayan; von Pasto (12620 F.) bei der Stadt gleiches Namens, vom Monte de Azufre (12030 F.) bei Tuquerres, von Cumbal (14654 F.) und von Chilea in der Provincia de los Pastos; dann folgen die historisch berühmteren Vulkane des eigentlichen Hochlandes von Quito, südlich vom Aequator, deren vier: Pichincha, Cotopari, Tungurahua und Sangay, mit Sicherheit als nicht erloschene Vulkane betrachtet werden können. Wenn nördlich von dem Bergknoten der Nobles, bei Popayan, wie wir bald näher entwickeln werden, in der Dreitheilung der mächtigen Andeskette nur die mittlere Cordillere und nicht die, der Seeküste nähere, westliche, eine vulkanische Thätigkeit zeigt; so sind dagegen südlich von jenem Bergknoten, wo die Andes nur zwei, von Bouguer und La Condamine in ihren Schriften so oft erwähnte, parallele Ketten bilden, Feuerberge so gleichmäßig vertheilt, daß die vier Vulkane der Pastos, wie Cotacachi, Pichincha, Iliniza, Carguairazo und Yana-Urcu, am Fuß des Chimborazo, auf der westlichen, dem Meere näheren: und Imbabura, Cayambe, Antisana, Cotopari, Tungurahua (dem Chimborazo östlich gegenüber, doch der Mitte der schmalen Hochebene nahe gerückt), der Altar de los Collanes (Capac-Urcu) und Sangay auf der östlichen Cordillere

ausgebrochen sind. Wenn man die nördlichste Gruppe der Reihen-Vulkane von Südamerika in einem Blicke zusammenfaßt, so gewinnt allerdings die, in Quito oft ausgesprochene und durch historische Nachrichten einigermaßen begründete Meinung von der Wanderung der vulkanischen Thätigkeit und Intensitäts-Zunahme von Norden nach Süden einen gewissen Grad der Wahrscheinlichkeit. Freilich finden wir im Süden, und zwar neben dem wie Stromboli wirkenden Colosse Sangay, die Trümmer des „Fürsten der Berge“, Capac-Urcu: welcher den Chimborazo an Höhe übertroffen haben soll, aber in den letzten Decennien des funfzehnten Jahrhunderts (14 Jahre vor der Eroberung von Quito durch den Sohn des Inca Tupac Yupanqui) einstürzte, verlosch und seitdem nicht wieder entbrannte.

Der Raum der Andeskette, welchen die Gruppen der Vulkane nicht bedecken, ist weit größer, als man gewöhnlich glaubt. In dem nördlichen Theile von Südamerika findet sich von dem Volcan de Ruiz und dem Kegelberge Tolima, den beiden nördlichsten Vulkanen der Vulkan-Reihe von Neu-Granada und Quito, an bis über den Isthmus von Panama gegen Costa Rica hin, wo die Vulkan-Reihe von Central-Amerika beginnt, ein von Erdstößen oft und mächtig erschüttertes Land, in welchem flammengebende Salsen, aber keine ächt vulkanische Eruptionen bekannt sind. Die Länge dieses Landes beträgt 157 geogr. Meilen. Fast zwiefach so lang (242 Meilen einnehmend) ist eine vulkanleere Strecke vom Sangay, dem südlichen Endpunkte der Gruppe von Neu-Granada und Quito, bis zum Chacani bei Arequipa, dem Anfang der Vulkan-Reihe von Peru und Bolivia. So verwickelt und verschiedenartig muß in derselben Gebirgskette das Zusammentreffen der Verhältnisse gewesen sein, von welchen die

Bildung permanent offen bleibender Spalten und der ungehinderte Verkehr des geschmolzenen Erd=Inneren mit dem Luftkreise abhängen. Zwischen den Gruppen von trachyt= und doleritartigem Gestein, durch welche die vulkanischen Kräfte thätig werden, liegen etwas kürzere Strecken, in denen herrschen: Granit, Syenit, Glimmerschiefer, Thonschiefer, Quarzporphyre, kieselartige Conglomerate und solche Kalksteine, von denen ein beträchtlicher Theil (nach Leopolds von Buch scharfsinniger Untersuchung der von mir und Degenhardt heimgebrachten organischen Reste) zur Kreide=Formation gehört. Das allmälige Häufiger=Werden von labradorischen, pyroxen= und oligoklasreichen Gebirgsarten verkündigt dem aufmerksamen Reisenden, wie ich schon an einem anderen Orte gezeigt habe, den Uebergang einer, bis dahin in sich abgeschlossenen, unvulkanischen, und in quarzlosen Porphyren, voll glasigen Feldspath's, oft sehr silberreichen Zone in die noch frei mit dem Inneren des Erdkörpers communicirenden vulkanischen Regionen.

Die genauere Kenntniß von der Lage und den Grenzen der 5 Gruppen von Vulkanen (den Gruppen von Anahuac oder des tropischen Mexico's, von Central=America, von Neu=Granada und Quito, von Peru und Bolivia, und von Chili), zu der wir in der neuesten Zeit gelangt sind, lehrt uns, daß in dem Theil der Cordilleren, welcher sich von $19^{\circ} \frac{1}{4}$ nördlicher bis 46° südlicher Breite erstreckt: also, die durch eine veränderte Achsenrichtung verursachten Krümmungen mit eingerechnet, in einer Länge von fast 1300 geographischen Meilen; unbedeutend mehr ⁷⁰ als die Hälfte (die Rechnung giebt 635 gegen 607 Meilen) mit Vulkanen bedeckt ist. Betrachtet man die Vertheilung des vulkanleeren Raumes zwischen die 5 Vulkan=Gruppen, so findet man das Maximum

des Abstandes zweier Gruppen von einander bei den Vulkanreihen von Quito und Peru. Es ist derselbe volle 240 Meilen, während die am meisten einander genäherten Gruppen die erste und zweite, die von Mexico und Central-Amerika, sind. Die 4 Zwischenräume zwischen den 5 Gruppen entsprechen den Meilenzahlen 75, 157, 240, 135. Der große Abstand, welchen der südlichste Vulkan Quito's von dem nördlichsten Peru's darbietet, ist auf den ersten Anblick um so auffallender, als man nach altem Gebrauch die Gradmessung auf dem Hochlande von Quito die peruanische zu nennen pflegte. Nur der kleinere südliche Theil der Andeskette von Peru ist vulkanisch. Die Zahl der Vulkane ist zufolge der Listen, welche ich nach sorgfältiger Discussion der neuesten Materialien angefertigt habe, in allgemeiner Uebersicht folgende:

Namen der fünf Gruppen von Reihen-Vulkanen des Neuen Continents von 19° 25' nördlicher bis 46° 8' südlicher Breite	Zahl der Vulkane, welche jede Gruppe umfaßt	Zahl der Vulkane, welche noch als entzündet zu betrachten sind
Gruppe von Mexico ⁷¹	6	4
Gruppe von Central-Amerika ⁷²	29	18
Gruppe von Neu-Granada und Quito ⁷³	18	10
Gruppe von Peru und Bolivia ⁷⁴	14	3
Gruppe von Chili ⁷⁵	24	13

Nach diesen Angaben ist die Summe der Vulkane in den fünf amerikanischen Gruppen 91, von denen 56 dem Continent von Südamerika angehören. Ich zähle als Vulkane auf, außer

denen, welche noch gegenwärtig entzündet und thätig sind, auch diejenigen vulkanischen Gerüste, deren alte Ausbrüche einer historischen Zeit angehören, oder deren Bau und Eruptions-Massen (Erhebungs- und Auswurfs-Krater, Laven, Schlacken, Bimssteine und Obsidiane) sie jenseits aller Tradition als längst erloschene Feuerberge charakterisiren. Ungeöffnete Trachytegel und Dome oder ungeöffnete lange Trachytrüden, wie der Chimborazo und Itaccihuatl, sind ausgeschlossen. Diesen Sinn haben auch Leopold von Buch, Charles Darwin und Friedrich Raumann dem Worte Vulkan in ihren geographischen Aufzählungen gegeben. Noch entzündete Vulkane nenne ich solche, welche, in großer Nähe gesehen, noch Zeichen ihrer Thätigkeit in hohem oder geringem Grade darbieten; theilweise auch in neuerer Zeit große, historisch bekannte Ausbrüche gezeigt haben. Der Beisatz „in großer Nähe gesehen“ ist sehr wichtig, da vielen Vulkanen die noch bestehende Thätigkeit abgesprochen wird, weil, aus der Ebene beobachtet, die dünnen Dämpfe, welche in bedeutender Höhe aus dem Krater aufsteigen, dem Auge unsichtbar bleiben. Wurde nicht zur Zeit meiner amerikanischen Reise geläugnet, daß Pichincha und der große Vulkan von Mexico (Popocatepetl) entzündet seien! da doch ein unternehmender Reisender, Sebastian Wisse⁷⁶, im Krater des Pichincha um den großen thätigen Auswurfskegel noch 70 entzündete Mündungen (Fumarolen) zählte, und ich am Fuß des Popocatepetl in dem Malpais del Llano de Tetimpa, in welchem ich eine Grundlinie zu messen hatte, Zeuge⁷⁷ eines höchst deutlichen Aschenauswurfs des Vulkans wurde.

In der Reihenfolge der Vulkane von Neu-Granada und Quito, welche in 18 Vulkanen noch 10 entzündete umfaßt und ohngefähr die doppelte Länge der Pyrenäen hat, faun man

von Norden nach Süden als vier kleinere Gruppen oder Unterabtheilungen bezeichnen: den Paramo de Ruiz und den nahen Vulkan von Tolima (Br. nach Acosta $4^{\circ} 55'$ N.); Puracé und Sotará bei Popayan (Br. $2^{\circ} 14'$); die Volcanes de Pasto, Tuquerres und Cumbal (Br. $2^{\circ} 20'$ bis $0^{\circ} 50'$); die Reihe der Vulkane von Pichincha bei Quito bis zu dem ununterbrochen thätigen Sangay (Aequator bis 2° südlicher Breite). Diese letzte Unterabtheilung der ganzen Gruppe ist unter den Vulkanen der Neuen Welt weder besonders auffallend durch ihre große Länge, noch durch die Gedrängtheit ihrer Reihung. Man weiß jetzt, daß sie auch nicht die höchsten Gipfel einschließt; denn der Aconcagua in Chili (Br. $32^{\circ} 39'$), von 21584 F. nach Kellert, von 22434 F. nach Fitz-Roy und Pentland: wie die Nevados von Sahama (20970 F.) Parinacota (20670 F.), Gualateiri (20604 F.) und Pomarape (20360 F.), alle vier zwischen $18^{\circ} 7'$ und $18^{\circ} 25'$ südlicher Breite: werden für höher gehalten als der Chimborazo (20100 F.). Dennoch genießen die Vulkane von Quito unter allen Vulkanen des Neuen Continents den am weitesten verbreiteten Ruf; denn an jene Berge der Andeskette, an jenes Hochland von Quito ist das Andenken mühevoller, nach wichtigen Zwecken strebender, astronomischer, geodätischer, optischer, barometrischer Arbeiten geknüpft: das Andenken an zwei glänzende Namen, Bouguer und La Condamine! Wo geistige Beziehungen walten, wo eine Fülle von Ideen angeregt wird, welche gleichzeitig zur Erweiterung mehrerer Wissenschaften geführt haben, bleibt gleichsam örtlich der Ruhm auf lange gefesselt. So ist er auch vorzugsweise in den schweizer Alpen dem Montblanc geblieben: nicht wegen seiner Höhe, welche die des Monte Rosa nur um 523 Fuß übertrifft; nicht wegen der

überwundenen Gefahr seiner Ersteigung: sondern wegen des Werthes und der Mannigfaltigkeit physikalischer und geologischer Ansichten, welche Saussure's Namen und das Feld seiner rastlosen Arbeitsamkeit verherrlichen. Die Natur erscheint da am größten, wo neben dem sinnlichen Eindruck sie sich auch in der Tiefe des Gedankens reflectirt.

Die Vulkan-Reihe von Peru und Bolivia, noch ganz der Aequinoctial-Zone angehörig und nach Pentland erst bei 15900 Fuß Höhe mit ewigem Schnee bedeckt (Darwin, Journal 1845 p. 244), erreicht ohngefähr in der Mitte ihrer Länge, in der Sahama-Gruppe, das Maximum ihrer Erhebung (20970 F.), zwischen $18^{\circ} 7'$ und $18^{\circ} 25'$ südlicher Breite. Dort erscheint bei Arica eine sonderbare busenförmige Einbiegung des Gestades, welcher eine plötzliche Veränderung in der Achsenrichtung der Andeskette und der ihr westlich vorliegenden Vulkan-Reihe entspricht. Von da gegen Süden streicht das Littoral, und zugleich die vulkanische Spalte, nicht mehr von Südost in Nordwest, sondern in der Richtung des Meridians: einer Richtung, die sich bis nahe dem westlichen Eingange der Magellanischen Meerenge, auf einer Länge von mehr als fünfhundert geographischen Meilen, erhält. Ein Blick auf die von mir im Jahr 1831 herausgegebene Karte der Verzweigungen und Bergknoten der Andeskette bietet noch viele andere ähnliche Uebereinstimmungen zwischen dem Umriss des Neuen Continents und den nahen oder fernen Cordilleren dar. So richten sich zwischen den Vorgebirgen Aguja und San Lorenzo ($5^{\circ} \frac{1}{2}$ bis 1° südlicher Breite) beide, das Littoral der Südsee und die Cordilleren, von Süd nach Nord, nachdem sie so lange zwischen den Parallelen von Arica und Caramarca von Südost nach Nordwest gerichtet waren; so laufen

Littoral und Cordilleren vom Bergknoten des Zimbaburu bei Duito bis zu dem de los Robles ⁷⁸ bei Popayan gar von Südwest in Nordost. Ueber den geologischen Causalzusammenhang dieser sich so vielfach offenbarenden Uebereinstimmung der Contour-Formen der Continente mit der Richtung naher Gebirgsketten (Südamerika, Alleghanys, Norwegen, Apenninen) scheint es schwer zu entscheiden.

Wenn auch gegenwärtig in den Vulkan-Reihen von Bolivia und Chili der, der Südsee nähere, westliche Zweig der Andeskette die meisten Spuren noch dauernder vulkanischer Thätigkeit aufweist; so hat ein sehr erfahrener Beobachter, Pentland, doch auch am Fuß der östlichen, von der Meeresküste über 45 geogr. Meilen entfernten Kette einen völlig erhaltenen, aber ausgebrannten Krater mit unverkennbaren Lavaströmen aufgefunden. Es liegt derselbe auf dem Gipfel eines Kegelberges bei San Pedro de Cacha im Thal von Ducay, in fast 11300 Fuß Höhe (Br. $14^{\circ} 8'$, Länge $73^{\circ} 40'$): südöstlich von Cuzco, wo die östliche Schneefette von Apolobamba, Carabaya und Wilcanoto sich von SO nach NW hinzieht. Dieser merkwürdige Punkt ⁷⁹ ist durch die Ruinen eines berühmten Tempels des Inca Viracocha bezeichnet. Die Meeresferne des alten, lavagebenden Vulkans ist weit größer als die des Sangay, der ebenfalls einer östlichen Cordillere zugehört; größer als die des Orizaba und Sorullo.

Eine vulkanleere Strecke von 135 Meilen Länge scheidet die Vulkan-Reihe Peru's und Bolivia's von der von Chili. Das ist der Abstand des Ausbruchs in der Wüste von Atacama von dem Vulkan von Coquimbo. Schon $2^{\circ} 34'$ südlicher erreicht, wie früher bemerkt, im Vulkan Aconcagua (21584 F.) die Gruppe der Vulkane von Chili das Maximum

ihrer Höhe, welches nach unsren jetzigen Kenntnissen zugleich auch das Maximum aller Gipfel des Neuen Continents ist. Die mittlere Höhe der Sahama-Gruppe ist 20650 Fuß, also 550 Fuß höher als der Chimborazo. Dann folgen in schnell abnehmender Höhe: Cotopari, Arequipa (?) und Tolima zwischen 17712 und 17010 Fuß Höhe. Ich gebe scheinbar in sehr genauen Zahlen, unverändert, Resultate von Messungen an, welche ihrer Natur nach leider! aus trigonometrischen und barometrischen Bestimmungen zusammengesetzt sind: weil auf diese Weise am meisten zur Wiederholung der Messungen und Correction der Resultate angeregt wird. In der Reihe der Vulkane Chili's, deren ich 24 aufgeführt habe, sind leider sehr wenige und meist nur die südlichen, niedrigeren, zwischen den Parallelen von $37^{\circ} 20'$ bis $43^{\circ} 40'$, von Antuco bis Dantales, hypsometrisch bestimmt. Es haben dieselben die unbeträchtlichen Höhen von sechs- bis achttausend Fuß. Auch in der Tierra del Fuego selbst erhebt sich der mit ewigem Schnee bedeckte Gipfel des Sarmiento nach Fitz-Roy nur bis 6400 Fuß. Vom Vulkan von Coquimbo bis zu dem Vulkan San Clemente zählt man 242 Meilen.

Ueber die Thätigkeit der Vulkane von Chili haben wir die wichtigen Zeugnisse von Charles Darwin⁶⁰: der den Osorno, Corcovado und Alconcagua sehr bestimmt als entzündet aufführt; die Zeugnisse von Meyen, Böppig und Gay: welche den Maipu, Antuco und Peteroa bestiegen; die von Domeyko, dem Astronomen Gillis und Major Philippi. Man möchte die Zahl der entzündeten Krater auf dreizehn setzen: nur fünf weniger als in der Gruppe von Central-Amerika.

Von den 5 Gruppen der Reihen-Vulkane des Neuen Continents, welche nach astronomischen Ortsbestimmungen

und meist auch hypsometrisch in Lage und Höhe haben angegeben werden können, wenden wir uns nun zu dem Alten Continent, in dem, ganz im Gegensatz mit dem Neuen, die größere Zahl zusammengedrängter Vulkane nicht dem festen Lande, sondern den Inseln angehört. Es liegen die meisten europäischen Vulkane im mittelländischen Meere, und zwar (wenn man den großen, mehrfach thätigen Krater zwischen Thera, Therasia und Aspronisi mitrechnet) in dem tyrrhenischen und ägäischen Theile; es liegen in Asien die mächtigsten Vulkane auf den Großen und Kleinen Sunda-Inseln, den Molukken, den Philippinen; in den Archipelen von Japan, der Kurilen und der Aleuten im Süden und Osten des Continents.

In keiner anderen Region der Erdoberfläche zeigen sich so häufige und so frische Spuren des regen Verkehrs zwischen dem Inneren und dem Aeußeren unseres Planeten als auf dem engen Raume von kaum 800 geographischen Quadratmeilen zwischen den Parallelen von 10° südlicher und 14° nördlicher Breite, wie zwischen den Meridianen der Südspitze von Malacca und der Westspitze der Papua-Halbinsel von Neu-Guinea. Das Areal dieser vulkanischen Inselwelt erreicht kaum die Größe der Schweiz, und wird bespült von der Sunda-, Banda-, Solo- und Mindoro-See. Die einzige Insel Java enthält noch jetzt eine größere Zahl entzündeter Vulkane als die ganze südliche Hälfte von Amerika, wenn gleich diese Insel nur 136 geographische Meilen lang ist, d. i. nur $\frac{1}{7}$ der Länge von Südamerika hat. Ein neues, langerwartetes Licht über die geognostische Beschaffenheit von Java ist (nach früheren, sehr unvollständigen, aber verdienstlichen Arbeiten von Horsfield, Sir Thomas Stamford Raffles und Reinwardt) durch einen kenntnißvollen, kühnen und unermüdet thätigen Naturforscher,

Franz Junghuhn, neuerdings verbreitet worden. Nach einem mehr als zwölfjährigen Aufenthalte hat er in einem lehrreichen Werke: Java, seine Gestalt und Pflanzendecke und innere Bauart, die ganze Naturgeschichte des Landes umfaßt. Ueber 400 Höhen wurden barometrisch mit Sorgfalt gemessen; die vulkanischen Kegels- und Glockenberge, 45 an der Zahl, in Profilen dargestellt und bis auf drei⁸¹ alle von Junghuhn erstiegen. Ueber die Hälfte, wenigstens 28, wurden als noch entzündet und thätig erkannt; ihre merkwürdigen und so verschiedenen Reliefformen mit ausgezeichnete Klarheit beschrieben, ja in die erreichbare Geschichte ihrer Ausbrüche eingedrungen. Nicht minder wichtig als die vulkanischen Erscheinungen von Java sind die dortigen Sediment-Formationen tertiärer Bildung, die vor der eben genannten ausführlichen Arbeit uns vollkommen unbekannt waren und doch $\frac{3}{5}$ des ganzen Areal's der Insel, besonders in dem südlichen Theile, bedecken. In vielen Gegenden von Java finden sich als Reste ehemaliger weitverbreiteter Wälder drei bis sieben Fuß lange Bruchstücke von verkieselten Baumstämmen, die allein den Dicotyledonen angehören. Für ein Land, in welchem jetzt eine Fülle Palmen und Baumfarren wachsen, ist dies um so merkwürdiger, als im miocenen Tertiär-Gebirge der Braunkohlen-Formation von Europa, da, wo jetzt baumstämmige Monocotyledonen nicht mehr gedeihen, nicht selten fossile Palmen angetroffen werden.⁸² Durch das fleißige Sammeln von Blatt-Abdrücken und versteinerten Hölzern hat Junghuhn Gelegenheit dargeboten, daß die nach seiner Sammlung von Göppert scharfsinnig bearbeitete vorweltliche Flora von Java als das erste Beispiel der fossilen Flora einer rein tropischen Gegend hat erscheinen können.

Die Vulkane von Java stehen in Ansehung der Höhe, welche sie erreichen, denen der drei Gruppen von Chili, Bolivia und Peru, ja selbst der zwei Gruppen von Quito sammt Neu-Granada und vom tropischen Mexico, weit nach. Die Marima, welche die genannten amerikanischen Gruppen erreichen, sind für Chili, Bolivia und Quito 20000 bis 21600 Fuß; für Mexico 17000 Fuß. Das ist fast um zehntausend Fuß (um die Höhe des Aetna) mehr als die größte Höhe der Vulkane von Sumatra und Java. Auf der letzteren Insel ist der höchste und noch entzündete Coloss der Gunung Semeru, die culminirende Spitze der ganzen javanischen Vulkan-Reihe. Junghuhn hat dieselbe im September 1844 erstiegen; das Mittel seiner Barometer-Messungen gab 11480 Fuß über der Meeresfläche: also 1640 Fuß mehr als der Gipfel des Aetna. Bei Nacht sank das hunderttheilige Thermometer unter 6°,2. Der ältere, Sanskrit-Name des Gunung Semeru war Mahā-Mēru (der große Meru): eine Erinnerung an die Zeit, als die Malayen indische Cultur aufnahmen; eine Erinnerung an den Weltberg im Norden, welcher nach dem Mahabharata der mythische Sitz ist von Brahma, Wischnu und den sieben Devarschi.⁸³ Auffallend ist es, daß, wie die Eingeborenen der Hochebene von Quito schon vor jeglicher Messung errathen hatten, daß der Chimborazo alle andere Schneeberge des Landes überrage, so die Javanen auch wußten, daß der heilige Berg Mahā-Mēru, welcher von dem Gunung Ardjuno (10350 F.) wenig entfernt ist, das Maximum der Höhe auf der Insel erreiche; und doch konnte hier, in einem schneefreien Lande, der größere Abstand des Gipfels von der Niveau-Linie der ewigen unteren Schneesgrenze eben so wenig das Urtheil leiten als die Höhe eines temporären, zufälligen Schneefalles.⁸⁴

Der Höhe des Gunung Semeru, welcher 11000 Fuß übersteigt, kommen vier andere Vulkane am nächsten, die hypso-metrisch zu zehn- und eilftausend Fuß gefunden wurden. Es sind Gunung⁸⁵ Slamet oder Berg von Tegal (10430 F.), G. Ardjuno (10350 F.), G. Sumbing (10348 F.) und G. Lawu (10065 F.). Zwischen neun- und zehntausend Fuß fallen noch sieben Vulkane von Java: ein Resultat, das um so wichtiger ist, als man früher keinem Gipfel auf der Insel mehr als sechstausend Fuß zuschrieb.⁸⁶ Unter den fünf Gruppen der nord- und südamerikanischen Vulkane ist die von Guatemala (Central=Amerika) die einzige, welche in mittlerer Höhe von der Java-Gruppe übertroffen wird. Wenn auch bei Alt-Guatemala der Volcan de Fuego (nach der Berechnung und Reduc-tion von Boggendorff) 12300 Fuß, also 820 Fuß mehr Höhe als der Gunung Semeru, erreicht; so schwankt doch der übrige Theil der Vulkan-Reihe Central=Amerika's nur zwischen fünf- und siebentausend, nicht, wie auf Java, zwischen sieben- und zehntausend Fuß. Der höchste Vulkan Asiens ist aber nicht in dem asiatischen Inselreiche (dem Archipel der Sunda-Inseln), sondern auf dem Continent zu suchen; denn auf der Halbinsel Kamtschatka erhebt sich der Vulkan Kljutschewsk bis 14790 Fuß, fast zur Höhe des Rucu-Pichincha in den Cordilleren von Quito.

Die gedrängte Reihe der Vulkane von Java (über 45 an der Zahl) hat in ihrer Haupt=Axe⁸⁷ die Richtung WNW—DED (genau W 12° N): also meist der Vulkan-Reihe des östlichen Theils von Sumatra, aber nicht der Längen=Axe der Insel Java parallel. Diese allgemeine Richtung der Vulkan-Kette schließt keinesweges die Erscheinung aus, auf welche man neuerlichst auch in der großen Himalaya-Kette aufmerksam gemacht hat: daß einzeln 3 bis 4 hohe Gipfel so zusammengereicht

sind, daß die kleinen Aren dieser Partial-Reihen mit der Haupt-Are der Kette einen schiefen Winkel machen. Dies Spalten-Phänomen, welches Hodgson, Joseph Hooper und Strachey beobachtet und theilweise dargestellt haben⁵⁴, ist von großem Interesse. Die kleinen Aren der Nebenspalten scharfen sich an die große an, bisweilen fast unter einem rechten Winkel, und selbst in vulkanischen Ketten liegen oft gerade die Maxima der Höhen etwas von der großen Are entfernt. Wie in den meisten Reihen-Vulkanen, bemerkt man auch auf Java kein bestimmtes Verhältniß zwischen der Höhe und der Größe des Gipfel-Kraters. Die beiden größten Krater gehören dem Gunung Tengger und dem Gunung Raon an. Der erste von beiden ist ein Berg dritter Classe, von nur 8165 Fuß Höhe. Sein zirkelrunder Krater hat aber über 20000 Fuß, also fast eine geographische Meile, im Durchmesser. Der ebene Boden des Kraters ist ein Sandmeer, dessen Fläche 1750 Fuß unter dem höchsten Punkte der Umwallung liegt, und in dem hier und da aus der Schicht zerriebener Rapilli schlackige Lavamassen hervorragen. Selbst der ungeheure und dazu mit glühender Lava angefüllte Krater des Kirauca auf Hawaii erreicht nach der so genauen trigonometrischen Aufnahme des Cap. Wilkes und den vortrefflichen Beobachtungen Dana's nicht die Krater-Größe des Gunung Tengger. In der Mitte des Kraters von dem letzteren erheben sich vier kleine Auswurfs-Kegel, eigentlich umwallte trichterförmige Schlünde, von denen jetzt nur einer, Bromo (der mythische Name Brahma: ein Wort, welchem in den Kawi-Wortverzeichnissen die Bedeutung Feuer beigelegt wird, die das Sanskrit nicht zeigt), unentzündet ist. Bromo bietet das merkwürdige Phänomen dar, daß in seinem Trichter sich von 1838 bis 1842 ein See bildete, von welchem Junghuhn erwiesen hat, daß er

seinen Ursprung dem Zufluß atmosphärischer Wasser verdankt, die durch gleichzeitiges Eindringen von Schwefeldämpfen erwärmt und gesäuert wurden.⁸⁹ Nach dem Gunung Tengger hat der Gunung Raon den größten Krater, im Durchmesser jedoch um die Hälfte kleiner. Seine Tiefe gewährt einen schauervollen Anblick. Sie scheint über 2250 Fuß zu betragen; und doch ist der merkwürdige, 9550 Fuß hohe Vulkan, welchen Jung- huhn bestiegen und so sorgfältig beschrieben⁹⁰ hat, nicht einmal auf der so verdienstvollen Karte von Raffles genannt worden.

Die Vulkane von Java bieten, wie meist alle Reihen- Vulkane, die wichtige Erscheinung dar, daß Gleichzeitigkeit großer Eruptionen viel seltener bei einander nahe liegenden als bei weit von einander entfernten Kegeln beobachtet wird. Als in der Nacht vom 11ten zum 12ten August 1772 der Vulkan G. Pemandajan (6600 F.) den verheerendsten Feuerausbruch hatte, der in historischen Zeiten die Insel betroffen hat, ent- flammten sich in derselben Nacht zwei andere Vulkane, der G. Tjerimai und der G. Slamet, welche in gerader Linie 46 und 88 geogr. Meilen vom Pemandajan entfernt liegen.⁹¹ Stehen auch die Vulkane einer Reihe alle über Einem Herde, so ist doch gewiß das Netz der Spalten, durch welche sie com- municiren, so zusammengesetzt, daß die Verstopfung alter Dampf- canäle, oder im Lauf der Jahrhunderte die temporäre Eröffnung neuer den simultanen Ausbruch auf sehr entfernten Punkten begreiflich machen. Ich erinnere an das plötzliche Verschwin- den der Rauchsäule, die aus dem Vulkan von Pasto aufstieg, als am Morgen des 4ten Februar 1797 das furchtbare Erd- beben von Riobamba die Hochebene von Quito zwischen dem Tunguragua und Cotopari erschütterte.⁹²

Den Vulkanen der Insel Java wird im allgemeinen ein Charakter gerippter Gestaltung zugeschrieben, von dem ich auf den canarischen Inseln, in Mexico und in den Cordilleren von Quito nichts ähnliches gesehen habe. Der neueste Reisende, welchem wir so treffliche Beobachtungen über den Bau der Vulkane, die Geographie der Pflanzen und die psychrometrischen Feuchtigkeits-Verhältnisse verdanken, hat die Erscheinung, deren ich hier erwähne, mit so bestimmter Klarheit beschrieben, daß ich, um zu neuen Untersuchungen Anlaß zu geben, nicht versäumen darf die Aufmerksamkeit auf jene Regelmäßigkeit der Form zu richten. „Obgleich“, sagt Herr Junghuhn, „die Oberfläche eines 10300 Fuß hohen Vulkans, des Gunung Sumbing, aus einiger Entfernung gesehen, wie eine ununterbrochen ebene und geneigte Fläche des Kegelberges erscheint; so findet man doch bei näherer Betrachtung, daß sie aus lauter einzelnen schmalen Länge-Rücken oder Rippen besteht, die nach unten zu sich immer mehr spalten und breiter werden. Sie ziehen sich vom Gipfel des Vulkans oder noch häufiger von einer Höhe, die einige hundert Fuß unterhalb des Gipfels liegt, nach allen Seiten, wie die Strahlen eines Regenschirmes divergirend, zum Fuße des Berges herab.“ Diese rippenförmigen Länge-Rücken haben bisweilen auf kurze Zeit einen geschlängelten Lauf, werden aber alle durch neben einander liegende, gleich gerichtete, auch im Herabsteigen breiter werdende Zwischenflüsse von drei- bis vierhundert Fuß Tiefe gebildet. Es sind Ausfurchungen der Oberfläche, „welche an den Seitengehängen aller Vulkane der Insel Java sich wiederfinden, aber in der mittleren Tiefe und dem Abstände ihres oberen Anfanges vom Kraterrande und von einem uneröffneten Gipfel bei den verschiedenen Kegelbergen bedeutend von einander abweichen. Der

G. Sumbing (10348 F.) gehört zu der Anzahl derjenigen Vulkane, welche die schönsten und regelmäßig gebildeten Rippen zeigen, da der Berg von Waldbäumen entblößt und mit Gras bedeckt ist.“ Nach den Messungen, welche Junghuhn⁹³ bekannt gemacht, nimmt die Zahl der Rippen durch Verzweigung eben so zu, als der Neigungswinkel abnimmt. Oberhalb der Zone von 9000 Fuß sind im G. Sumbing nur etwa 10 solche Rippen, in 8500 F. Höhe 32, in 5500 F. an 72, in 3000 F. Höhe über 95. Der Neigungswinkel nimmt dabei ab von 37° zu 25° und $10^{\circ} \frac{1}{2}$. Fast eben so regelmäßig sind die Rippen am Vulkan G. Tengger (8165 F.), während sie am G. Ringgit durch die verwüstenden Ausbrüche, welche dem Jahre 1586 folgten, bedeckt und zerstört worden sind.⁹⁴ „Die Entstehung der so eigenthümlichen Längen=Rippen und der dazwischen liegenden Bergklüfte, deren Zeichnungen gegeben sind, wird der Auswaschung durch Bäche zugeschrieben.“

Allerdings ist die Masse der Meteorwasser in dieser Tropengegend im Mittel wohl 3- bis 4mal beträchtlicher als in der temperirten Zone, ja die Zuflüsse sind oft wolkenbruchartig; denn wenn auch im ganzen die Feuchtigkeit mit der Höhe der Luftschichten abnimmt, so üben dagegen die großen Kegelsberge eine besondere Anziehung auf das Gewölk aus, und die vulkanischen Ausbrüche sind, wie ich schon an anderen Orten bemerkt habe, ihrer Natur nach gewittererregend. Die Klust- und Thalbildungen (Barrancos), welche in den Vulkanen der canarischen Inseln und in den Cordilleren von Südamerika nach den von Leopold v. Buch⁹⁵ und von mir vielfältig gegebenen Beschreibungen dem Reisenden wichtig werden, weil sie ihm das Innere des Gebirges erschließen und ihn selbst bisweilen bis in die Nähe der höchsten Gipfel und an die

Umwallung eines Erhebungs-Kraters leiten, bieten analoge Erscheinungen dar; aber wenn dieselben auch zu Zeiten die sich sammelnden Meteorwasser fortführen, so ist diesen doch wohl nicht die primitive Entstehung der barrancos⁹⁶ an dem Abfall der Vulkane zuzuschreiben. Spaltungen als Folge der Faltung in der weich gehobenen und sich erst später erhärtenden trachytischen Masse sind wahrscheinlich allen Erösions-Wirkungen und dem Stoß der Wasser vorhergegangen. Wo aber tiefe barrancos in den von mir besuchten vulkanischen Gegenden sich an dem Abfall oder Gehänge von Glocken- oder Kegelfbergen (*en las faldas de los Cerros barrancosos*) zeigten, war keine Spur von der Regelmäßigkeit oder strahlensförmigen Verzweigung zu entdecken, welche wir nach Junghuhn's Werken in den sonderbaren Reliefformen der Vulkane von Java kennen lernen.⁹⁷ Die meiste Analogie mit der hier behandelten Reliefform gewährt das Phänomen, auf welches Leopold von Buch und der scharfsinnige Beobachter der Vulkane, Poulet Scrope, schon aufmerksam gemacht haben: das Phänomen, daß große Spalten sich fast immer nach der Normal-Richtung der Abhänge, strahlensförmig, doch unverzweigt, vom Centrum des Berges aus, nicht quer auf denselben, in rechtem oder schiefem Winkel eröffnen.

Der Glaube an die völlige Abwesenheit von Lavaströmen auf der Insel Java⁹⁸, zu dem Leopold von Buch nach Erfahrungen des verdienstvollen Reinwardt sich hinzuneigen schien, ist durch die neueren Beobachtungen mehr als erschüttert worden. Junghuhn bemerkt allerdings, „daß der mächtige Vulkan Gunung Merapi in der geschichtlichen Periode seiner Ausbrüche nicht mehr zusammenhängende, compacte Lavaströme gebildet, und daß er nur Lava-Fragmente (Trümmer) oder unzusammenhängende Steinblöcke ausgeworfen habe, wenn man auch

im Jahr 1837 neun Monate lang an dem Abhange des Auswurfs-Kegels nächtlich feurige Streifen herabziehen sah.“⁹⁹ Aber derselbe so aufmerksame Reisende hat umständlichst und deutlich drei basaltartige schwarze Lavaströme an drei Vulkanen: Gunung Tengger, G. Idjen und Slamet¹⁰⁰, beschrieben. An dem letzteren verlängert sich der Lavastrom, nachdem er Veranlassung zu einem Wasserfall gegeben, bis in das Tertiär-Gebirge.¹ Junghuhn unterscheidet von solchen wahren Lava-Ergüssen, die zusammenhängende Massen bilden, sehr genau bei dem Ausbruch des G. Lamongan² vom 6ten Juli 1838, was er einen Steinstrom nennt: aus gereiht ausgestoßenen, größtentheils eckigen, glühenden Trümmern bestehend. „Man hörte das Geräusch der aufschlagenden Steine, die, feurigen Punkten gleich, in einer Linie oder ordnungslos herabrollten.“ Ich hefte sehr absichtlich die Aufmerksamkeit auf die sehr verschiedene Art, in der feurige Massen an dem Abhange eines Vulkans erscheinen, weil in dem Streite über das Maximum des Fallwinkels der Lavaströme bisweilen glühende Steinströme (Schlackenmassen), in Reihen sich folgend, mit continuirlichen Lavaströmen verwechselt werden.

Da gerade in neuester Zeit das wichtige, die innere Constitution der Vulkane betreffende und, ich darf hinzusetzen, nicht ernst genug behandelte Problem der Seltenheit oder des völligen Mangels von Lavaströmen in Beziehung auf Java so oft zur Sprache gekommen ist; so scheint es hier der Ort dasselbe unter einen allgemeineren Gesichtspunkt zu stellen. Wenn auch sehr wahrscheinlich in einer Vulkan-Gruppe oder Vulkan-Reihe alle Glieder in gewissen gemeinsamen Verhältnissen zu dem allgemeinen Heerde, dem geschmolzenen Erd-Inneren, stehen; so bietet doch jedes Individuum eigenthümliche physikalische und

chemische Prozesse dar in Hinsicht auf Stärke und Frequenz der Thätigkeit, auf Grad und Form der Fluidität und auf Stoff-Verschiedenheit der Producte: Eigenthümlichkeiten, welche man nicht durch Vergleichung der Gestalt und der Höhe über der jetzigen Meeressfläche erklären kann. Der Bergcoloss Sangay ist eben so ununterbrochen in Eruption als der niedrige Stromboli; von zwei einander nahen Vulkanen wirft der eine nur Bimsstein ohne Obsidian, der andere beide zugleich aus; der eine giebt nur lose Schlacken, der andere in schmalen Strömen fließende Lava. Diese charakterisirenden Prozesse scheinen dazu bei vielen in verschiedenen Epochen ihrer Thätigkeit nicht immer dieselben gewesen zu sein. Keinem der beiden Continente ist vorzugsweise Seltenheit oder gar Abwesenheit von Lavaströmen zuzuschreiben. Auffallende Unterschiede treten nur in solchen Gruppen hervor, für welche man sich auf uns nahe liegende, bestimmte historische Perioden beschränken muß. Das Nicht-Erkennen von einzelnen Lavaströmen hängt von vielerlei Verhältnissen gleichzeitig ab. Zu diesen gehören: die Bedeckung mächtiger Tuff-, Rapilli- und Bimsstein-Schichten; die gleich- oder ungleichzeitige Confluenz mehrerer Ströme, welche ein weit ausgedehntes Lava- oder Trümmerfeld bilden; der Umstand, daß in einer weiten Ebene längst zerstört sind die kleinen conischen Ausbruch=Kegel, gleichsam das vulkanische Gerüste, welchem, wie auf Lancerote, die Lava stromweise entfloßen war. In den urältesten Zuständen unseres ungleich erkaltenden Planeten, in den frühesten Faltungen seiner Oberfläche, scheint mir sehr wahrscheinlich ein häufiges zähes Entquellen von trachytischen und doleritischen Gebirgsarten, von Bimsstein=Massen oder obsidianhaltigen Perliten aus einem zusammengesetzten Spalten=Neße, über dem nie ein Gerüste sich erhoben

oder aufgebaut hat. Das Problem solcher einfachen Spalten-Ergüsse verdient die Aufmerksamkeit der Geologen.

In der Reihe der amerikanischen Vulkane ist das größte und, seit meiner amerikanischen Reise, berufenste Phänomen die Erhebung und der Lava-Erguß des neu erschienenen Jorullo. Dieser Vulkan, dessen auf Messungen gegründete Topographie ich zuerst bekannt gemacht habe³, bietet durch seine Lage zwischen den beiden Vulkanen von Toluca und Colima, und durch seinen Ausbruch auf der großen Spalte vulkanischer Thätigkeit⁴, welche sich vom atlantischen Meere bis an die Südsee erstreckt, eine wichtige und deshalb um so mehr bestrittene geognostische Erscheinung dar. Dem mächtigen Lavaström folgend, welchen der neue Vulkan ausgestoßen, ist es mir gelungen tief in das Innere des Kraters zu gelangen und in demselben Instrumente aufzustellen. Dem Ausbruch in einer weiten, lange friedlichen Ebene der ehemaligen Provinz Michuacan in der Nacht vom 28ten zum 29ten September 1759, über 30 geographische Meilen von jedem anderen Vulkane entfernt, ging seit dem 29 Juni desselben Jahres, also zwei volle Monate lang, ein ununterbrochenes unterirdisches Getöse voraus. Es war dasselbe dadurch schon von den wunderbaren bramidos von Guanaruato, die ich an einem anderen Orte⁵ beschrieben, verschieden, daß es, wie es gewöhnlicher der Fall ist, von Erdstößen begleitet war: welche der silberreichen Bergstadt im Januar 1784 gänzlich fehlten. Der Ausbruch des neuen Vulkans um 3 Uhr Morgens verkündigte sich Tages vorher durch eine Erscheinung, welche bei anderen Eruptionen nicht den Anfang, sondern das Ende zu bezeichnen pflegt. Da, wo gegenwärtig der große Vulkan steht, war ehemals ein dichtes Gebüsch von der, ihrer wohlschmeckenden Früchte wegen bei den Eingeborenen

so beliebten Guayava (*Psidium pyrifera*). Arbeiter aus den Zuckerrohr-Feldern (cañaverales) der Hacienda de San Pedro Jorullo, welche dem reichen, damals in Mexico wohnenden Don Andres Pimentel gehörte, waren ausgegangen, um Guayava-Früchte zu sammeln. Als sie nach der Meierei (hacienda) zurückkehrten, bemerkte man mit Erstaunen, daß ihre großen Strohhüte mit vulkanischer Asche bedeckt waren. Es hatten sich demnach schon in dem, was man jetzt das Malpais nennt, wahrscheinlich am Fuß der hohen Basaltkuppe el Cuiche, Spalten geöffnet, welche diese Asche (Rapilli) ausstießen, ehe noch in der Ebene sich etwas zu verändern schien. Aus einem in den bischöflichen Archiven von Valladolid aufgefundenen Briefe des Pater Joaquin de Ansogorri, welcher 3 Wochen nach dem Tage des ersten Ausbruchs geschrieben ist, scheint zu erhellen, daß der Pater Jsidro Molina, aus dem Jesuiten-Collegium des nahen Pascuaro, hingefandt, „um den von dem unterirdischen Getöse und den Erdbeben auf's äußerste beunruhigten Bewohnern der Playas de Jorullo geistlichen Trost zu geben“, zuerst die zunehmende Gefahr erkannte und dadurch die Rettung der ganzen kleinen Bevölkerung veranlaßte.

In den ersten Stunden der Nacht lag die schwarze Asche schon einen Fuß hoch; alles floh gegen die Anhöhen von Aguafarco zu, einem Indianer-Dörfchen, das 2260 Fuß höher als die alte Ebene von Jorullo liegt. Von diesen Höhen aus sah man (so geht die Tradition) eine große Strecke Landes in furchtbarem Feuer ausbruch, und „mitten zwischen den Flammen (wie sich die ausdrückten, welche das Berg-Aufsteigen erlebt) erschien, gleich einem schwarzen Castell (castillo negro), ein großer unförmiger Klumpen (bulto grande)“. Bei der geringen Bevölkerung der Gegend (die Indigo- und Baumwollen-

(Cultur wurde damals nur sehr schwach betrieben) hat selbst die Stärke langdauernder Erdbeben kein Menschenleben gekostet, obgleich durch dieselben, wie ich aus handschriftlichen Nachrichten⁶ ersehen, bei den Kupfergruben von Inguaran, in dem Städtchen Pascuaro, in Santiago de Arrio, und viele Meilen weiter, doch nicht über S. Pedro Churumuco hinaus, Häuser umgestürzt worden waren. In der Hacienda de Jorullo hatte man bei der allgemeinen nächtlichen Flucht einen taubstummen Negerflaven mitzunehmen vergessen. Ein Mestizo hatte die Menschlichkeit umzukehren und ihn, als die Wohnung noch stand, zu retten. Man erzählt gern noch heute, daß man ihn knieend, eine geweihte Kerze in der Hand, vor dem Bilde de Nuestra Señora de Guadalupe gefunden habe.

Nach der weit und übereinstimmend unter den Eingeborenen verbreiteten Tradition soll in den ersten Tagen der Ausbruch von großen Felsmassen, Schlacken, Sand und Asche immer auch mit einem Erguß von schlammigem Wasser verbunden gewesen sein. In dem vorerwähnten denkwürdigen Berichte vom 19ten October 1759, der einen Mann zum Verfasser hat, welcher mit genauer Localkenntniß das eben erst Vorgefallene schildert, heißt es ausdrücklich: que espele el dicho Volcan arena, ceniza y agua. Alle Augenzeugen erzählen (ich übersetze aus der Beschreibung, welche der Intendant, Oberst Riaño, und der deutsche Berg-Commissar Franz Fischer, der in spanische Dienste getreten war, über den Zustand des Vulkans von Jorullo am 10ten März 1789 geliefert haben): „daß, ehe der furchtbare Berg erschien (antes de reventar y aparecerse este terrible Cerro), die Erdstöße und das unterirdische Getöse sich häuften; am Tage des Ausbruchs selbst aber der flache Boden sich sichtbar senkrecht erhob (se observó, que el plan

de la tierra se levantaba perpendicularmente), und das Ganze sich mehr oder weniger ausblähte, so daß Blasen (vexigones) erschienen, deren größte heute der Vulkan ist (de los que el mayor es hoy el Cerro del Volcan). Diese aufgetriebenen Blasen, von sehr verschiedenem Umfang und zum Theil ziemlich regelmäßer conischer Gestalt, platzten später (estas ampollas, gruesas vegigas ó conos diferentemente regulares en sus figuras y tamaños, reventáron despues), und stießen aus ihren Mündungen kochend heißen Erdschlamm (tierras hervidas y calientes) wie verschlackte Steinmassen (piedras cocidas? y fundidas) aus, die man, mit schwarzen Steinmassen bedeckt, noch bis in ungeheure Ferne auffindet."

Diese historischen Nachrichten, die man freilich ausführlicher wünschte, stimmen vollkommen mit dem überein, was ich aus dem Munde der Eingeborenen 14 Jahre nach der Besteigung des Antonio de Niaño vernahm. Auf die Fragen, ob man „das Berg=Castell“ nach Monaten oder Jahren sich allmählig habe erhöhen sehen, oder ob es gleich in den ersten Tagen schon als ein hoher Gipfel erschienen sei? war keine Antwort zu erhalten. Niaño's Behauptung, daß Eruptionen noch in den ersten 16 bis 17 Jahren vorgefallen wären, also bis 1776, wurde als unwahr geläugnet. Die Erscheinungen von kleinen Wasser= und Schlamm=Ausbrüchen, die in den ersten Tagen gleichzeitig mit den glühenden Schlacken bemerkt wurden, werden nach der Sage dem Verfliegen zweier Bäche zugeschrieben, welche, an dem westlichen Abhange des Gebirges von Santa Ines, also östlich vom Cerro de Cuicho, entspringend, die Zuckerrohrfelder der ehemaligen Hacienda de San Pedro de Jorullo reichlich bewässerten und weit in Westen nach der Hacienda de la Presentacion forströmten. Man zeigt noch nahe bei

ihrem Ursprunge den Punkt, wo sie in einer Kluft mit ihren einst kalten Wässern bei Erhebung des östlichen Randes des Malpais verschwunden sind. Unter den Hornitos wegläufend, erscheinen sie (das ist die allgemeine Meinung der Landleute) erwärmt als zwei Thermalquellen wieder. Da der gehobene Theil des Malpais dort fast senkrecht abgestürzt ist, so bilden sie die zwei kleinen Wasserfälle, die ich gesehen und in meine Zeichnung aufgenommen habe. Jedem derselben ist der frühere Name, Rio de San Pedro und Rio de Cuitimba, erhalten worden. Ich habe an diesem Punkte die Temperatur der dampfenden Wasser 52°,7 gefunden. Die Wasser sind auf ihrem langen Wege nur erwärmt, aber nicht gesäuert worden. Die Reactiv-Papiere, welche ich die Gewohnheit hatte mit mir zu führen, erlitten keine Veränderung; aber weiter hin, nahe bei der Hacienda de la Presentacion, gegen die Sierra de las Canoas zu, sprudelt eine mit geschwefeltem Wasserstoffgas geschwängerte Quelle, die ein Becken von 20 Fuß Breite bildet.

Um sich von der complicirten Reliefform der Bodenfläche einen klaren Begriff zu machen, in welcher so merkwürdige Erhebungen vorgefallen sind, muß man hypsometrisch und morphologisch unterscheiden: 1) die Lage des Vulkan-Systems von Jorullo im Verhältniß zu dem mittleren Niveau der mexicanischen Hochebene; 2) die Conexität des Malpais, das von Tausenden von Hornitos bedeckt ist; 3) die Spalte, auf welcher 6 große vulkanische Bergmassen aufgestiegen sind.

An dem westlichen Abfall der von *ESD* nach *NW* streichenden Cordillera central de Mexico bildet die Ebene der Playas de Jorullo in nur 2400 Fuß Höhe über dem Niveau der Südsee eine von den horizontalen Bergstufen, welche überall in den Cordilleren die Neigungs-Linie des Abfalls unterbrechen

und deshalb mehr oder minder die Abnahme der Wärme in den über einander liegenden Luftschichten verlangsamten. Wenn man von dem Central-Plateau von Mexico in 7000 Fuß mittlerer Höhe nach den Weizenfeldern von Valladolid de Michuacan, nach dem anmuthigen See von Paçcuaro mit dem bewohnten Inselchen Janicho und in die Wiesen um Santiago de Arrio, die wir (Bonpland und ich) mit den nachmals so berühmt gewordenen Georginen (Dahlia, Cav.) geschmückt fanden, herabsteigt; so ist man noch nicht neunhundert bis tausend Fuß tiefer gelangt. Um aber von Arrio am steilen Abhange über Aguafarco in das Niveau der alten Ebene von Jorullo zu treten, vermindert man in dieser so kurzen Strecke die absolute Höhe um 3600 bis 4000 Fuß.⁷ Der rundliche, convexe Theil der gehobenen Ebene hat ohngefähr 12000 Fuß im Durchmesser, also ein Areal von mehr als $\frac{1}{3}$ einer geographischen Quadratmeile. Der eigentliche Vulkan von Jorullo und die 5 anderen Berge, die sich mit ihm zugleich und auf Einer Spalte erhoben haben, liegen so, daß nur ein kleiner Theil des Malpais östlich von ihnen fällt. Gegen Westen ist die Zahl der Hornitos daher um vieles größer; und wenn ich am frühen Morgen aus dem Indianer-Häuschen der Playas de Jorullo heraustrat oder einen Theil des Cerro del Mirador bestieg, so sah ich den schwarzen Vulkan sehr malerisch über die Unzahl von weißen Rauchsäulen der „kleinen Oefen“ (Hornitos) hervorragen. Sowohl die Häuser der Playas als der basaltische Hügel Mirador liegen auf dem Niveau des alten unvulkanischen oder, vorsichtiger zu reden, nicht gehobenen Bodens. Die schöne Vegetation desselben, auf dem ein Heer von Salvien unter dem Schatten einer neuen Art der Fächerpalme (*Corypha pumos*) und einer neuen Eller-Art (*Alnus Jorullensis*) blühen, contrastirt mit

dem öden, pflanzenleeren Anblick des Malpais. Die Vergleichung der Barometerstände⁸ des Punktes, wo die Hebung in den Playas anfängt, mit dem Punkte unmittelbar am Fuß des Vulkans giebt 444 Fuß relativer senkrechter Höhe. Das Haus, das wir bewohnten, stand ohngefähr nur 500 Toisen von dem Rande des Malpais ab. Es fand sich dort ein kleiner senkrechter Absturz von kaum 12 Fuß Höhe, von welchem die heiß gewordenen Wasser des Baches (Rio de San Pedro) herabfallen. Was ich dort am Absturz von dem inneren Bau des Erdreichs untersuchen konnte, zeigte schwarze, horizontale Lettenschichten, mit Sand (Rapilli) gemengt. An anderen Punkten, die ich nicht gesehen, hat Burkart „an der senkrechten Begrenzung des erhobenen Bodens, wo dieser schwer zu ersteigen ist, einen lichtgrauen, wenig dichten (verwitterten) Basalt, mit vielen Körnern von Olivin“ beobachtet.⁹ Dieser genaue und erfahrene Beobachter hat aber¹⁰ an Ort und Stelle, ganz wie ich, die Ansicht von einer durch elastische Dämpfe bewirkten, blasenförmigen Hebung der Erdoberfläche gefaßt: entgegengesetzt der Meinung berühmter Geognosten¹¹, welche die Converität, die ich durch unmittelbare Messung gefunden, allein dem stärkeren Lava-Erguß am Fuß des Vulkans zuschreiben.

Die vielen Tausende der kleinen Auswurfs-Kegele (eigentlich mehr rundlicher oder etwas verlängerter, backofen-artiger Form), welche die gehobene Fläche ziemlich gleichmäßig bedecken, sind im Mittel von 4 bis 9 Fuß Höhe. Sie sind fast allein auf der westlichen Seite des großen Vulkans emporgestiegen, da ohnedies der östliche Theil gegen den Cerro de Cuiche hin kaum $\frac{1}{25}$ des Areals der ganzen blasenförmigen Hebung der Playas ausmacht. Jeder der vielen Hornitos ist aus verwitterten Basaltkugeln zusammengesetzt, mit concentrisch schalig

abgesonderten Stücken; ich konnte oft 24 bis 28 solcher Schalen zählen. Die Kugeln sind etwas sphäroidisch abgeplattet, und haben meist 15—18 Zoll im Durchmesser; variiren aber auch von 1 bis 3 Fuß. Die schwarze Basaltmasse ist von heißen Dämpfen durchdrungen und erdig aufgelöst; doch der Kern ist dichter: während die Schalen, wenn man sie ablöst, gelbe Flecken oxydirten Eisens zeigen. Auch die weiche Lettenmasse, welche die Kugeln verbindet, ist, sonderbar genug, in gekrümmte Lamellen getheilt, die sich durch alle Zwischenräume der Kugeln durchwinden. Ich habe mich bei dem ersten Anblick befragt, ob das Ganze statt verwitterter, sparsam olivinhaltiger Basaltkugeln nicht vielleicht in der Ausbildung begriffene, aber gestörte Massen darböte. Es spricht dagegen die Analogie der wirklichen, mit Thon- und Mergelschichten gemengten Kugelbasalt-Hügel, welche oft von sehr kleinen Dimensionen im böhmischen Mittelgebirge, theils isolirt, theils lange Basaltrüden an beiden Extremen krönend, gefunden werden. Einige der Hornitos sind so aufgelöst oder haben so große innere Höhlungen, daß Maulthiere, wenn man sie zwingt die Vorderfüße auf die flächeren zu setzen, tief einsinken: wozegen bei ähnlichen Versuchen, die ich machte, die Hügel, welche die Termiten aufbauen, widerstanden.

In der Basaltmasse der Hornitos habe ich keine Schlacken oder Fragmente älterer durchbrochener Gebirgsarten, wie in den Laven des großen Jorullo, eingebacken gefunden. Was die Benennung Hornos oder Hornitos besonders rechtfertigt, ist der Umstand, daß in jedem derselben (ich rede von der Epoche, wo ich die Playas de Jorullo durchwanderte und mein Journal niederschrieb, 18 Sept. 1803) die Rauchsäulen nicht aus dem Gipfel, sondern seitwärts ausbrechen. Im Jahr 1780 konnte man noch Cigarren anzünden, wenn man sie, an einen Stab

befestigt, 2 bis 3 Zoll tief eingrub; in einigen Gegenden war damals durch die Nähe der Hornitos die Luft so erhitzt, daß man Umwege machen mußte, um das Ziel, das man sich vorgesetzt, zu erreichen. Ich fand trotz der Erkaltung, welche nach dem allgemeinen Zeugniß der Indianer die Gegend seit 20 Jahren erlitten hatte, in den Spalten der Hornitos meist 93° und 95° Cent.; zwanzig Fuß von einigen Hügeln hatte die umgebende Luft, da, wo keine Dämpfe mich berührten, noch eine Temperatur von $42^{\circ},5$ und $46^{\circ},8$, wenn die eigentliche Luft-Temperatur der Playas zu derselben Stunde kaum 25° war. Die schwach schwefelsauren Dämpfe entfärbten reagirende Papierstreifen, und erhoben sich einige Stunden nach Sonnen-Aufgang sichtbar bis 60 Fuß Höhe. An einem frühen, kühlen Morgen ist der Anblick der Rauchsäulen am merkwürdigsten. Gegen Mittag, ja schon nach 11 Uhr, sind sie ganz erniedrigt und nur in der Nähe sichtbar. Im Inneren von mehreren der Hornitos hörten wir Geräusch wie Sturz von Wasser. Die kleinen basaltischen Backöfen sind, wie schon oben bemerkt worden ist, leicht zerstörbare Gebäude. Als Burkart, 24 Jahre nach mir, das Malpais besuchte, fand er keinen der Hornitos mehr rauchend; ihre Temperatur war bei den meisten die der umgebenden Luft, und viele hatten alle Regelmäßigkeit der Gestalt durch Regengüsse und meteorische Einflüsse verloren. Dem Hauptvulkan nahe fand Burkart kleine Kegel, die aus einem braunrothen Conglomerate von abgerundeten oder eckigen Lava-Stücken zusammengesetzt waren und nur locker zusammenhingen. Mitten in dem erhobenen, von Hornitos bedeckten Areal sieht man noch ein Ueberbleibsel der alten Erhöhung, an welche die Gebäude der Meierei San Pedro angelehnt waren. Der Hügel, den ich auf meiner Karte angedeutet, bildet einen Rücken, welcher

von Osten nach Westen gerichtet ist, und seine Erhaltung an dem Fuß des großen Vulkans erregt Erstaunen. Nur ein Theil ist mit dichtem Sande (gebraunten Kapilli) bedeckt. Die hervorstehende Basaltklippe, mit uralten Stämmen von *Ficus indica* und *Psidium* bewachsen, ist gewiß, wie die des Cerro del Mirador und der hohen Gebirgsmassen, welche die Ebene in Osten bogenförmig begrenzen, als der Catastrophe präexistirend zu betrachten.

Es bleibt mir übrig die mächtige Spalte zu beschreiben, auf der in der allgemeinen Richtung von Süd=Süd=West nach Nord=Nord=Ost sechs an einander gereihete Vulkane sich erhoben haben. Die partielle Richtung der ersten drei, mehr südlichen und niedrigeren ist SW—NO; die der folgenden drei fast E—N. Die Gangspalte ist also gekrümmt gewesen, und hat ihr Streichen ein wenig verändert, in der Total=Länge von 1700 Toisen. Die hier bezeichnete Richtung der gereihten, aber sich nicht berührenden Berge ist allerdings fast rechtwinklig mit der Linie, auf welcher nach meiner Bemerkung die mexicanischen Vulkane von Meer zu Meer auf einander folgen. Diese Differenz nimmt aber weniger Wunder, wenn man bedenkt, daß man ein großes geognostisches Phänomen (die Beziehung der Hauptmassen gegen einander queer durch einen Continent) nicht mit den Localverhältnissen der Orientation im Inneren einer einzelnen Gruppe verwechseln darf. Der lange Rücken des großen Vulkans von Pichincha hat auch nicht die Richtung der Vulkan=Reihe von Quito; und in unvulkanischen Ketten, z. B. im Himalaya, liegen, worauf ich schon früher aufmerksam gemacht habe, die Culminationspunkte oft fern von der allgemeinen Erhebungs=Linie der Kette. Sie liegen auf partiellen Schneerücken, die selbst

fast einen rechten Winkel mit jener allgemeinen Erhebungs-Linie bilden.

Von den sechs über der genannten Spalte aufgestiegenen vulkanischen Hügeln scheinen die ersteren drei, die südlicheren, zwischen denen der Weg nach den Kupfergruben von Inguaran durchgeht, in ihrem jetzigen Zustande die unwichtigsten. Sie sind nicht mehr geöffnet, und ganz mit graulich weißem vulkanischen Sande bedeckt, der aber nicht aus Bimsstein besteht; denn von Bimsstein und Obsidian habe ich in dieser Gegend nichts gesehen. Auch am Sorullo scheint, wie nach der Behauptung Leopolds von Buch und Monticelli's am Besuw, der letzte überdeckende Aschenfall der weiße gewesen zu sein. Der vierte, nördliche Berg ist der große und eigentliche Vulkan von Sorullo, dessen Spitze ich, trotz seiner geringen Höhe (667 Toisen über der Meeresfläche, 180 Toisen über dem Malpais am Fuße des Vulkans und 263 Toisen über dem alten Boden der Playas), nicht ohne Mühseligkeit am 19 September 1803 mit Bonpland und Carlos Montufar erreicht habe. Wir glaubten am sichersten in den, damals noch mit heißen Schwefeldämpfen gefüllten Krater zu gelangen, wenn wir den schroffen Rücken des mächtigen Lavastroms erstiegen, welcher aus dem Gipfel selbst ausgebrochen ist. Der Weg ging über eine krause, schlackige, coak= oder vielmehr blumenkohlartig aufgeschwollene, hellklingende Lava. Einige Theile haben einen metallischen Glanz, andere sind basaltartig und voll kleiner Olivinförner. Als wir uns so in 667 Fuß senkrechter Höhe bis zur oberen Fläche des Lavastroms erhoben hatten, wendeten wir uns zum weißen Aschenegel, an dem wegen seiner großen Steilheit man fürchten mußte bei dem häufigen und beschleunigten Herabrutschen durch den Stoß an die zackige Lava schmerzhaft

verwundet zu werden. Der obere Rand des Kraters, an dessen südwestlichem Theile wir die Instrumente aufstellten, bildet einen Ring von der Breite weniger Fuße. Wir trugen das Barometer von dem Rande in den ovalen Krater des abgestumpften Stegels. An einer offenen Kluft strömt Luft aus von $93^{\circ},7$ Cent. Temperatur. Wir standen nur 140 Fuß senkrecht unter dem Kraterrande; und der tiefste Punkt des Schlundes, welchen wir des dicken Schwefeldampfes wegen zu erreichen aufgeben mußten, schien auch nur noch einmal so tief zu sein. Der geognostische Fund, welcher uns am meisten interessirte, war die Entdeckung mehrerer in die schwarz-basaltische Lava eingebackener, scharfbegrenzter weißer, feldspathreicher Stücke einer Gebirgsart von 3 bis 4 Zoll Durchmesser. Ich hielt dieselben zuerst¹² für Syenit; aber zufolge der genauen Untersuchung eines von mir mitgebrachten Fragments durch Gustav Rose gehören sie wohl eher zu der Granit-Formation, welche der Oberbergrath Burkart auch unter dem Syenit des Rio de las Balsas hat zu Tage kommen sehen. „Der Einschlusß ist ein Gemenge von Quarz und Feldspath. Die schwarzgrünen Flecken scheinen, mit etwas Feldspath zusammengesetzener Glimmer, nicht Hornblende, zu sein. Das eingebackene weiße Bruchstück ist durch vulkanische Hitze gespalten, und in dem Risse laufen weiße, zahnförmige, geschmolzene Fäden von einem Rande zum anderen.“

Nördlicher als der große Vulkan von Torullo und der schlackige Lavaberg, den er ausgespieen in der Richtung der alten Basalte des Cerro del Mortero, folgen die beiden letzten der oft genannten 6 Eruptionen. Auch diese Hügel waren anfangs sehr wirksam, denn das Volk nennt noch jetzt den äußersten Aschenberg el Volcancito. Eine nach Westen geöffnete weite Spalte trägt hier die Spuren eines zerstörten

Kraters. Der große Vulkan scheint, wie der Epomeo auf Ischia, nur einmal einen mächtigen Lavaström ergossen zu haben. Daß seine lava-ergießende Thätigkeit über die Epoche des ersten Ausbruchs hinaus gedauert habe, ist nicht historisch erwiesen; denn der seltene, glücklich aufgefundene Brief des Pater Joaquin de Ansogorri, kaum zwanzig Tage nach dem ersten Ausbruch geschrieben, handelt fast allein von den Mitteln „Pastoral-Einrichtungen für die bessere Seelsorge der vor der Catastrophe geflohenen und zerstreuten Landleute“ zu treffen: für die folgenden 30 Jahre bleiben wir ohne alle Nachricht. Wenn die Sage sehr allgemein von Feuern spricht, die eine so große Fläche bedeckten, so ist allerdings zu vermuthen, daß alle 6 Hügel auf der großen Spalte und ein Theil des Malpais selbst, in welchem die Hornitos erschienen sind, gleichzeitig entzündet waren. Die Wärmegrade der umgebenden Luft, die ich selbst noch gemessen, lassen auf die Hitze schließen, welche 43 Jahre früher dort geherrscht hat; sie mahnen an den urweltlichen Zustand unseres Planeten, in dem die Temperatur seiner Lusthülle und mit dieser die Vertheilung des organischen Lebens, bei thermischer Einwirkung des Inneren mittelst tiefer Klüfte (unter jeglicher Breite und in langen Zeitperioden), modificirt werden konnte.

Man hat, seitdem ich die Hornitos, welche den Vulkan von Torullo umgeben, beschrieben habe, manche analoge Gerüste in verschiedenen Weltgegenden mit diesen backofen-ähnlichen kleinen Hügeln verglichen. Mir scheinen die mexicanischen, ihrer inneren Zusammensetzung nach, bisher noch sehr contrastirend und isolirt dazustehen. Will man Auswurfs-Kegel alle Erhebungen nennen, welche Dämpfe ausstoßen, so verdienen die Hornitos allerdings die Benennung von Fumarolen. Die Benennung Auswurfs-Kegel würde aber zu der irrigen

Meinung leiten, als seien Spuren vorhanden, daß die Hornitos je Schlacken ausgeworfen oder gar, wie viele Auswurfsgel, Lava ergossen haben. Ganz verschieden z. B. sind, um an ein größeres Phänomen zu erinnern, in Kleinasien, auf der vor- maligen Grenze von Mysien und Phrygien, in dem alten Brand- lande (Katakakumene), „in welchem es sich (wegen der Erd- beben) gefahrvoll wohnt“, die drei Schlünde, die Strabo *πόσαι*, Blasebälge, nennt, und die der verdienstvolle Rei- sende William Hamilton wieder aufgefunden hat¹³. Auswurfsgel, wie sie die Insel Lancerote bei Tinguaton, oder Unter- Italien, oder (von kaum zwanzig Fuß Höhe) der Abhang des großen kamtschadalischen Vulkans Awatscha¹⁴ zeigen, den mein Freund und sibirischer Reisegefährte, Ernst Hofmann, im Juli 1824 erstiegen; bestehen aus Schlacken und Asche, die einen kleinen Krater, welcher sie ausgestoßen hat und von ihnen wie- der verschüttet worden ist, umgeben. An den Hornitos ist nichts krater-ähnliches zu sehen; und sie bestehn, was ein wichtiger Charakter ist, aus bloßen Basaltkugeln mit schalig abgesonder- ten Stücken, ohne Einmischung loser eckiger Schlacken. Am Fuß des Vesuv, bei dem mächtigen Ausbruch von 1794 (wie auch in früheren Epochen), bildeten sich, auf einer Längenspalte gereiht, 8 verschiedene kleine Eruptionsgel, bocche nuove, die sogenannten parasitischen Ausbruchsgel, lava=ergießend und schon dadurch den Sorullo=Hornitos gänzlich entfremdet. „Ihre Hornitos«, schrieb mir Leopold von Buch, „sind nicht durch Auswürflinge aufgehäuften Gel; sie sind unmittelbar aus dem Erd=Zinneren gehoben.“ Die Entstehung des Vulkans von Sorullo selbst wurde von diesem großen Geologen mit der des Monte nuovo in den phlegreischen Feldern verglichen. Die- selbe Ansicht der Erhebung von 6 vulkanischen Bergen auf einer

Längenspalte hat sich (s. oben S. 336—337) dem Oberst Riaño und dem Berg-Commissar Fischer 1789, mir bei dem ersten Anblick 1803, Herrn Burkart 1827 als die wahrscheinlichere aufgedrängt. Bei beiden neuen Bergen, entstanden 1538 und 1759, wiederholen sich dieselben Fragen. Ueber den süditalischen sind die Zeugnisse von Falconi, Pietro Giacomo di Toledo, Francesco del Nero und Porzio umständlicher, der Zeit der Catastrophe nahe und von gebildeteren Beobachtern abgefaßt. Eines dieser Zeugnisse, das gelehrteste des berühmten Porzio, sagt: »Magnus terrae tractus, qui inter radices montis, quem Barbarum incolae appellant, et mare juxta Avernum jacet, sese erigere videbatur et montis subito nascentis figuram imitari. Iste terrae cumulus aperto veluti ore magnos ignes evomuit, pumicesque et lapides, cineresque.«¹⁵

Von der hier vervollständigten geognostischen Beschreibung des Vulkans von Ixtulco gehen wir zu den östlicheren Theilen von Mittel-Mexico (Anahuac) über. Nicht zu verkennende Lavaströme, von meist basaltartiger Grundmasse, hat der Pic von Orizaba nach den neuesten, interessantesten Forschungen von Bieschel (März 1854)¹⁶ und H. de Saussure ergossen. Die Gebirgsart des Pic von Orizaba, wie die des von mir erstiegenen großen Vulkans von Toluca¹⁷, ist aus Hornblende, Oligoklas und etwas Obsidian zusammengesetzt: während die Grundmasse des Popocatepetl ein Chimborazo=Gestein ist, zusammengesetzt aus sehr kleinen Krystallen von Oligoklas und Augit. An dem Fuß des östlichen Abhanges des Popocatepetl, westlich von der Stadt la Puebla de los Angeles, habe ich in dem Llano de Tetimpa, wo ich die Base zu den Höhenbestimmungen der beiden großen, das Thal von Mexico begrenzenden Nevados (Popocatepetl und Iztaccihuatl) gemessen,

siebentausend Fuß über dem Meere ein weites und räthselhaftes Lavafeld aufgefunden. Es heißt das Malpais (rauhe Trümmerfeld) von Atlachayacatl, einer niedrigen Trachytkuppe, an deren Abhänge der Rio Atlaco entspringt; und erstreckt sich, 60 bis 80 Fuß über die angrenzende Ebene prallig erhoben, von Osten nach Westen, also rechtwinklig den Vulkanen zulaufend. Von dem indianischen Dorfe San Nicolas de los Ranchos bis nach San Buenaventura schätzte ich die Länge des Malpais über 18000, seine Breite 6000 Fuß. Es sind schwarze, theilweise aufgerichtete Lavaschollen von grausig wildem Ansehen, nur sparsam hier und da mit Flechten überzogen: contrastirend mit der gelblich weißen Bimsstein-Decke, die weit umher alles überzieht. Letztere besteht hier aus grobsafrigen Fragmenten von 2 bis 3 Zoll Durchmesser, in denen bisweilen Hornblende-Krystalle liegen. Dieser gröbere Bimsstein-Sand ist von dem sehr feinkörnigen verschieden, welcher an dem Vulkan Popocatepetl, nahe am Fels el Frayle und an der ewigen Schneegrenze, das Bergbesteigen so gefährlich macht, weil, wenn er an steilen Abhängen sich in Bewegung setzt, die herabrollende Sandmasse alles überschüttend zu vergraben droht. Ob dieses Lava-Trümmerfeld (im Spanischen Malpais, in Sicilien Sciarra viva, in Island Odaada-Hraun) alten, über einander gelagerten Seiten-Ausbrüchen des Popocatepetl angehört oder dem etwas abgerundeten Kegelferg Tetlijolo (Cerro del Corazon de Piedra), kann ich nicht entscheiden. Geognostisch merkwürdig ist noch, daß östlicher, auf dem Wege nach der kleinen Festung Perote, dem alt-aztekischen Binahuitapan, sich zwischen Djo de Agua, Venta de Soto und el Portachuelo die vulkanische Formation von grobsafrigem, weißem, zerbröckelndem Perlstein¹⁸ neben einem, wahrscheinlich tertiären Kalkstein (Marmol de la Puebla) erhebt.

Dieser Perlstein ist dem der conischen Hügel von Zinapecuaro (zwischen Mexico und Valladolid) sehr ähnlich; und enthält, außer Glimmer=Blättchen und Knollen von eingewachsenem Obsidian, auch eine glasige, bläulich-graue, zuweilen rothe, jaspis-artige Streifung. Das weite Perlstein=Gebiet ist hier mit feinkörnigem Sande verwitterten Perlsteins bedeckt, welchen man auf den ersten Anblick für Granitsand halten könnte und welcher, trotz seiner Entstehungs=Verwandtschaft, doch von dem eigentlichen, graulich weißen Bimsstein=Sande leicht zu unterscheiden ist. Letzterer gehört mehr der näheren Umgegend von Perote an, dem siebentausend Fuß hohen Plateau zwischen den zwei vulkanischen, Nord=Süd streichenden Ketten des Popocatepetl und des Orizaba.

Wenn man auf dem Wege von Mexico nach Veracruz von den Höhen des quarzlosen, trachytartigen Porphyrs der Vigas gegen Canoas und Jalapa anfängt herabzusteigen, überschreitet man wieder zweimal Trümmerfelder von schlackiger Lava: das erste Mal zwischen der Station Parage de Carros und Canoas oder Tochtlacuaya, das zweite Mal zwischen Canoas und der Station Casas de la Hoya. Der erste Punkt wird wegen der vielen aufgerichteten, basaltischen, olivinreichen Lavaschollen Loma de Tablas; der zweite schlechthin el Malpais genannt. Ein kleiner Rücken desselben trachytartigen Porphyrs, voll glasigen Feldspaths, welcher bei la Cruz blanca und Rio frio (am westlichen Abfall der Höhe von las Vigas) dem Arenal (den Perlstein=Sandfeldern) gegen Osten eine Grenze setzt, trennt die eben genannten beiden Zweige des Trümmerfeldes, die Loma de Tablas und das, um vieles breitere Malpais. Die der Gegend Kundigen unter dem Landvolke behaupten, daß der Schlacken=Streifen sich gegen Süd=Süd=West, also

gegen den Cofre de Perote hin, verlängere. Da ich den Cofre selbst bestiegen und viele Messungen an ihm vorgenommen¹⁹ habe, so bin ich wenig geneigt gewesen aus einer, allerdings sehr wahrscheinlichen Verlängerung des Lavaströmes (als ein solcher ist er in meinen Profilen tab. 9 und 11, wie in dem Nivellement barométrique bezeichnet) zu folgern, daß derselbe jenem, so sonderbar gestalteten Berge selbst entflohen sei. Der Cofre de Perote, zwar an 1300 Fuß höher als der Pic von Teneriffa, aber unbedeutend im Vergleich mit den Colossen Popocatepetl und Orizaba, bildet wie Picincha einen langen Felsrücken, auf dessen südlichem Ende der kleine Fels=Gebirg (la Peña) steht, dessen Form zu der alt=aztekischen Benennung Nauhcampatepetl Anlaß gegeben hat. Der Berg hat mir bei der Besteigung keine Spur von einem eingestürzten Krater, oder von Ausbruch=Mündungen an seinen Abhängen; keine Schlackenmassen, keine ihm gehörige Obsidiane, Perlstein oder Bimssteine gezeigt. Das schwärzlich=graue Gestein ist sehr einformig aus vieler Hornblende und einer Feldspath=Art zusammengesetzt, welche nicht glastiger Feldspath (Sanidin), sondern Oligoklas ist: was dann die ganze Gebirgsart, welche nicht porös ist, zu einem diorit=artigen Trachyte stempeln würde. Ich schildere die Eindrücke, die ich empfangen. Ist das graufige, schwarze Trümmerfeld (Malpais), bei dem ich hier absichtlich verweile, um der allzu einseitigen Betrachtung vulkanischer Kraft=äußerungen aus dem Inneren entgegenzuarbeiten, auch nicht dem Cofre de Perote selbst an einer Seiten=Öffnung entflohen; so kann doch die Erhebung dieses isolirten, 12714 Fuß hohen Berges die Veranlassung zu der Entstehung der Loma de Tablas gewesen sein. Es können bei einer solchen Erhebung

weit umher durch Faltung des Bodens Längenspalten und Spaltengewebe entstanden sein, aus denen unmittelbar geschmolzene Massen ohne Bildung eigener Bergrüfte (geöffneter Kegel oder Erhebungs-Krater) sich bald als dichte Massen, bald als schlackige Lava ergossen haben. Sucht man nicht vergebens in den großen Gebirgen von Basalt und Porphyr-schiefer nach Centralpunkten (Kraterbergen) oder niedrigeren, umwallten, kreisförmigen Schländen, denen man ihre gemeinsame Erscheinung zuschreiben könnte? Die sorgfältigste Trennung dessen, was in den Erscheinungen genetisch verschieden ist: formbildend in Kegelbergen mit offen gebliebenen Gipfel-Kratern und Seiten-Öffnungen; oder in umwallten Erhebungs-Kratern und Maaren; oder theils aufgestiegen als geschlossene Glockenberge oder geöffnete Kegel, theils ergossen aus zusammenscharenden Spalten: ist ein Gewinn für die Wissenschaft. Sie ist es schon deshalb, weil die Mannigfaltigkeit der Ansichten, welche ein erweiterter Horizont der Beobachtung nothwendig hervorruft, die streng kritische Vergleichung des Seienden mit dem, wovon man vorgiebt, daß es die einzige Form der Entstehung sei, am kräftigsten zur Untersuchung anregt. Ist doch auf europäischem Boden selbst, auf der, an heißen Quellen reichen Insel Cuböa, zu historischen Zeiten in der großen Ebene von Telanton (fern von allen Bergen) aus einer Spalte ein mächtiger Lavaström ergossen worden.²⁰

In der auf die mericanische gegen Süden zunächst folgenden Vulkan-Gruppe von Central-Amerika, wo 18 Kegel- und Glockenberge als jetzt noch entzündet betrachtet werden können, sind 4 (Mindiri, el Nuevo, Conseguinta und San Miguel de Bosotlan) als Lavaströme gebend erkannt

worden.²¹ Die Berge der dritten Vulkan-Gruppe, der von Popayan und Quito, stehen bereits seit mehr als einem Jahrhundert in dem Ruße keine Lavaströme, sondern nur unzusammenhängende, aus dem alleinigen Gipfel-Krater ausgestoßene, oft reihenartig herabrollende, glühende Schlackenmassen zu geben. Dies war schon die Meinung²² von La Condamine, als er im Frühjahr 1743 das Hochland von Quito und Cuenca verließ. Er hatte vierzehn Jahre später, da er von einer Besteigung des Vesuvius (4 Juni 1755) zurückkehrte, bei welcher er die Schwester Friedrichs des Großen, die Markgräfinn von Baireuth, begleitete, Gelegenheit sich in einer akademischen Sitzung über den Mangel von eigentlichen Lavaströmen (*laves coulées par torrens de matières liquéfiées*) aus den Vulkanen von Quito lebhaft zu äußern. Das in der Sitzung vom 20 April 1757 gelesene *Journal d'un Voyage en Italie* erschien erst 1762 in den *Mémoires* der Pariser Akademie, und ist für die Geschichte der Erkennung alter ausgebrannter Vulkane in Frankreich auch darum geognostisch von einiger Wichtigkeit, weil La Condamine in demselben Tagebuche mit dem ihm eigenen Scharfsinn, ohne von Guettard's, allerdings früheren Behauptungen etwas zu wissen²³, sich sehr bestimmt über die Existenz alter Kraterseen und ausgebrannter Vulkane im mittleren und nördlichen Italien wie im südlichen Frankreich ausspricht.

Eben dieser auffallende Contrast zwischen den so früh erkannten, schmalen und unbezweifelten Lavaströmen der Auvergne und der, oft nur allzu absolut behaupteten Abwesenheit jedes Lava-Ergusses in den Cordilleren hat mich während der ganzen Dauer meiner Expedition ernsthaft beschäftigt. Alle meine Tagebücher sind voll von Betrachtungen über dieses Problem,

dessen Lösung ich lange in der absoluten Höhe der Gipfel und in der Mächtigkeit der Umwallung, d. i. der Einsenkung, trachytischer Kegelberge in acht- bis neuntausend Fuß hohen Bergesebenen von großer Breite gesucht habe. Wir wissen aber jetzt, daß ein 16000 Fuß hoher, Schlacken auswerfender Vulkan von Quito, der von Macas, ununterbrochen um vieles thätiger ist als die niedrigen Vulkane Izalco und Stromboli; wir wissen, daß die östlichen Dom- und Kegelberge, Antisana und Sangay, gegen die Ebene des Napo und Pastaza: die westlichen, Pichincha, Iliniza und Chimborazo, gegen die Zuflüsse des stillen Oceans hin freie Abhänge haben. Auch unumwallt ragt bei vielen der obere Theil noch acht- bis neuntausend Fuß hoch über die Hochebene empor. Dazu sind ja alle diese Höhen über der Meeresfläche, welche, wenn gleich nicht ganz mit Recht, als die mittlere Höhe der Erdoberfläche betrachtet wird, unbedeutend in Hinsicht auf die Tiefe, in welcher man den Sitz der vulkanischen Thätigkeit und die zur Schmelzung der Gesteinmassen nöthige Temperatur vermuthen kann.

Die einzigen schmäleren Lava-Ausbrüchen ähnlichen Erscheinungen, die ich in den Cordilleras von Quito aufgefunden, sind diejenigen, welche der Bergcoloss des Antisana, dessen Höhe ich durch eine trigonometrische Messung auf 17952 Fuß (5833^m) bestimmt habe, darbietet. Da die Gestaltung hier die wichtigsten Kriterien an die Hand giebt, so werde ich die systematische und den Begriff der Entstehung zu eng beschränkende Benennung Lava gleich anfangs vermeiden und mich nur ganz objectiv der Bezeichnungen von „Felsstrümmern“ oder „Schuttwällen“ (*trainées de masses volcaniques*) bedienen. Das mächtige Gebirge des Antisana bildet in

12625 Fuß Höhe eine fast ovalförmige, in langem Durchmesser über 12500 Toisen weite Ebene, aus welcher insel-förmig der mit ewigem Schnee bedeckte Theil des Vulkans aufsteigt. Der höchste Gipfel ist abgerundet und domförmig. Der Dom ist durch einen kurzen, zackigen Rücken mit einem, gegen Norden vorliegenden, abgestumpften Kegele verbunden. In der, theils öden und sandigen, theils mit Gras bedeckten Hochebene (dem Aufenthalt einer sehr muthigen Stier-Race, welche wegen des geringen Luftdruckes leicht Blut aus Mund und Nasenlöchern ausstoßen, wenn sie zu großer Muskel-Anstrengung angeregt werden) liegt eine kleine Meierei (Hacienda), ein einzelnes Haus, in welchem wir bei einer Temperatur von 30,7 bis 90 Cent. vier Tage zubrachten. Die große Ebene, keineswegs umwallt, wie in Erhebungs-Kratern, trägt die Spuren eines alten Seebodens. Als Rest der alten Wasserbedeckung ist westlich von den Altos de la Moya die Laguna Mica zu betrachten. Am Rande der ewigen Schneegrenze entspringt der Rio Tinajillas, welcher später unter dem Namen Rio de Quiros ein Zufluß des Maspa, des Napo und des Amazonenflusses wird. Zwei Steinwälle: schmale, mauerförmige Erhöhungen, welche ich auf dem von mir aufgenommenen Situationsplane vom Antisana als coulées de laves bezeichnet habe, und welche die Eingeborenen Volcan de la Hacienda und Yana Volcan (yana bedeutet schwarz oder braun in der Quechua-Sprache) nennen; gehen bandförmig aus von dem Fuß des Vulkans am unteren Rande der ewigen Schneegrenze, vom südwestlichen und nördlichen Abhange, und erstrecken sich, wie es scheint, mit sehr mäßigem Gefälle, in der Richtung von NO—SW über 2000 Toisen weit in die Ebene hinein. Sie haben bei sehr geringer Breite wohl eine Höhe von 180

bis 200 Fuß über dem Boden der Llanos de la Hacienda, de Santa Lucia und del Cuvillan. Ihre Abhänge sind überall sehr schroff und steil, selbst an den Endpunkten. Sie bestehen in ihrem jetzigen Zustande aus schaligen, meist scharfkantigen Felstrümmern eines schwarzen basaltischen Gesteins, ohne Olivin und Hornblende, aber sparsam kleine weiße Feldspath-Krystalle enthaltend. Die Grundmasse hat oft einen pechsteinartigen Glanz und enthielt Obsidian eingemengt, welcher besonders in sehr großer Menge und noch deutlicher in der sogenannten Cueva de Antisana zu erkennen war, deren Höhe wir zu 14958 Fuß fanden. Es ist keine eigentliche Höhle, sondern ein Schutz, welchen den bergbesteigenden Viehhirten und also auch uns gegen einander gefallene und sich wechselseitig unterstützende Felsblöcke bei einem furchtbaren Hagelschauer gewährten. Die Cueva liegt etwas nördlich von dem Volcan de la Hacienda. In den beiden schmalen Steinwällen, die das Ansehen erkalteter Lavaströme haben, zeigen sich die Tafeln und Blöcke theils an den Rändern schlackig, ja schwammartig aufgetrieben; theils verwittert und mit erdigem Schutt gemengt.

Analoge, aber mehr zusammengesetzte Erscheinungen bietet ein anderes, ebenfalls bandartiges Steingerölle dar. Es liegen nämlich an dem östlichen Abfall des Antisana, wohl um 1200 Fuß senkrecht tiefer als die Ebene der Hacienda, in der Richtung nach Pinantura und Pintac hin, zwei kleine runde Seen, von denen der nördlichere Ansango, der südlichere Lecheyacu heißt. Der erste hat einen Inselfels und wird, was sehr entscheidend ist, von Bimsstein-Gerölle umgeben. Jeder dieser Seen bezeichnet den Anfang eines Thales; beide Thäler vereinigen sich, und ihre erweiterte Fortsetzung führt den Namen

Volcan de Ansango, weil von dem Rande beider Seen schmale Felstrümmer=Züge, ganz den zwei Steinwällen der Hochebene, die wir oben beschrieben haben, ähnlich, nicht etwa die Thäler ausfüllen, sondern sich in der Mitte derselben dammartig bis zu 200 und 250 Fuß Höhe erheben. Ein Blick, auf den Situationsplan geworfen, den ich in dem Atlas géographique et physique meiner amerikanischen Reise (Pl. 26) veröffentlicht, wird diese Verhältnisse verdeutlichen. Die Blöcke sind wieder theils scharfkantig, theils an den Rändern verschlakt, ja coakartig gebrannt. Es ist eine basaltartige, schwarze Grundmasse mit sparsam eingesprengtem glasigem Feldspath; einzelne Fragmente sind schwarzbraun und von mattem Pechstein=Glanze. So basaltartig auch die Grundmasse erscheint, fehlt doch ganz in derselben der Olivin, welcher so häufig am Rio Bisque und bei Guallabamba sich findet, wo ich 68 Fuß hohe und 3 Fuß dicke Basaltsäulen sah, die gleichzeitig Olivin und Hornblende eingesprengt enthalten. In dem Steinwall von Ansango deuten viele Tafeln, durch Verwitterung gespalten, auf Porphyrschiefer. Alle Blöcke haben eine gelbgraue Verwitterungs=Kruste. Da man den Trümmerzug (los derrumbamientos, la reventazon nennen es die spanisch redenden Eingebornen) vom Rio del Molino unfern der Meierei von Pintac aufwärts bis zu den von Bimsstein umgebenen kleinen Kraterseen (mit Wasser gefüllten Schründen) verfolgen kann, so ist natürlich die Meinung wie von selbst entstanden, daß die Seen die Oeffnungen sind, aus welchen die Steinblöcke an die Oberfläche kamen. Wenige Jahre vor meiner Ankunft in dieser Gegend hatte ohne bemerkbare vorhergegangene Erdserschütterung der Trümmerzug sich auf der geneigten Fläche Wochen lang in Bewegung gesetzt, und durch den Drang und

Stoß der Steinblöcke waren einige Häuser bei Pintac umgestürzt worden. Der Trümmerzug von Ansgango ist noch ohne alle Spur von Vegetation, die man schon, wenn gleich sehr sparsam, auf den zwei, gewiß älteren, mehr verwitterten Ausbrüchen der Hochebene von Antisana findet.

Wie soll diese Art der Aeußerung vulkanischer Thätigkeit benannt²⁴ werden, deren Wirkung ich schildere? Haben wir hier zu thun mit Lavaströmen? oder nur mit halb verschlackten und glühenden Massen, die unzusammenhängend, aber in Zügen, dicht an einander gedrängt (wie in uns sehr nahen Zeiten am Cotopari) ausgestoßen werden? Sind die Steinwälle vom Yana-Vulkan und Ansgango vielleicht gar feste fragmentarische Massen gewesen, welche ohne erneuerte Erhöhung der Temperatur aus dem Inneren eines vulkanischen Kegels, in dem sie lose angehäuft und also schlecht unterstützt lagen, von Erdbeben erschüttert und kleine locale Erdbeben erregend, durch Stoß oder Fall getrieben, ausbrachen? Ist keine der drei angedeuteten, so verschiedenartigen Aeußerungen der vulkanischen Thätigkeit hier anwendbar? und sind die linearen Anhäufungen von Felsstrümmern auf Spalten an den Orten, wo sie jetzt liegen (am Fuß und in der Nähe eines Vulkans), erhoben worden? Die beiden Trümmerwälle in der so wenig geneigten Hochebene, Volcan de la Hacienda und Yana Volcan genannt, die ich einst, doch nur muthmaßlich, als erkaltete Lavaströme angesprochen, scheinen mir heute noch, in so alter Erinnerung, wenig die letztere Ansicht unterstützendes darzubieten. Bei dem Volcan de Ansgango, dessen Trümmerreihe man wie ein Strombett bis zu den Bimsstein-Mändern von zwei kleinen Seen ohne Unterbrechung verfolgen kann, widerspricht allerdings das

Gefälle, der Niveau=Unterschied von Pinantura (1482 \mathcal{L} .) und Lecheyacu (1900 \mathcal{L} .) in einem Abstände von etwa 7700 \mathcal{L} . keinesweges dem, was wir jetzt von den, im Mittelwerthe so geringen Neigungs=Winkeln der Lavaströme zu wissen glauben. Aus dem Niveau=Unterschiede von 418 \mathcal{L} . folgt eine Neigung von $3^{\circ} 6'$. Ein partielles Aufsteigen des Bodens in der Mitte der Thalsohle würde nicht einmal ein Hinderniß scheinen, weil Rückstauungen flüssiger, thalaußwärts getriebener Massen z. B. bei der Eruption des Scaptar Sökul auf Island im Jahr 1783 beobachtet worden sind (N a u m a n n, Geognosie Bd. I. S. 160).

Das Wort Lava bezeichnet keine besondere mineralische Zusammensetzung des Gesteins; und wenn Leopold von Buch sagt, daß alles Lava ist, was im Vulkan fließt und durch seine Flüssigkeit neue Lagerstätten annimmt: so füge ich hinzu, daß auch nicht von neuem Flüssig=Gewordenes, aber in dem Inneren eines vulkanischen Kegels Enthalteneß, seine Lagerstätte verändern kann. Schon in der ersten Beschreibung²⁵ meines Versuchs den Gipfel des Chimborazo zu ersteigen (veröffentlicht erst 1837 in Schumacher's astronomischem Jahrbuche) habe ich diese Vermuthung geäußert, indem ich von den merkwürdigen „Stücken von Augit=Porphyr sprach, welche ich am 23 Junius 1802 in achtzehntausend Fuß Höhe auf dem schmalen zum Gipfel führenden Felskamm in losen Stücken von zwölf bis vierzehn Zoll Durchmesser sammelte. Sie waren feingellig, mit glänzenden Zellen, porös und von rother Farbe. Die schwärzesten unter ihnen sind bisweilen bimssteinartig leicht und wie frisch durch Feuer verändert. Sie sind indeß nie in Strömen lavaartig geflossen, sondern wahrscheinlich auf Spalten an dem Abhange des früher emporgehobenen glockenförmigen Berges herausgeschoben.“ Diese

genetische Erklärungsweise könnte reichhaltige Unterstützung finden durch die Vermuthungen Boussingault's, der die vulkanischen Kegel selbst „als einen Haufen ohne alle Ordnung über einander gethürmter, in starrem Zustande gehobener, eckiger Trachyt=Trümmer betrachtet. Da nach der Aufhäufung die zertrümmerten Felsmassen einen größeren Raum als vor der Zertrümmerung einnehmen, so bleiben zwischen ihnen große Höhlungen, indem durch Druck und Stoß (die Wirkung der vulkanischen Dampfkraft abgerechnet) Bewegung entsteht.“ Ich bin weit entfernt an dem partiellen Vorkommen solcher Bruchstücke und Höhlungen, die sich in den Nevados mit Wasser füllen, zu zweifeln: wenn auch die schönen, regelmäßigen, meist ganz senkrechten Trachyt=Säulen vom Pico de los Ladrillos und Tablahuma am Pichincha, und vor allem über dem kleinen Wasserbecken Yana=Cocha am Chimborazo mir an Ort und Stelle gebildet scheinen. Mein theurer und vieljähriger Freund Boussingault, dessen chemisch=geognostische und meteorologische Ansichten ich immer gern theile, hält, was man den Vulkan von Anzango nennt und was mir jetzt eher als ein Trümmer=Ausbruch aus zwei kleinen Seiten=Kratern (am westlichen Antifana, unterhalb des Shuffulongo) erscheint, für Hebung von Blöcken ²⁶ auf langen Spalten. Er dringt, da er 30 Jahre nach mir selbst diese Gegend scharfsinnig durchforscht hat, auf die Analogie, welche ihm die geognostischen Verhältnisse des Ausbruchs von Anzango zum Antifana und des Yana=Urcu, von dem ich einen besonderen Situationsplan aufgenommen, zum Chimborazo darzubieten scheinen. Zu dem Glauben an eine Erhebung auf Spalten unmittelbar unter der ganzen linearen Erstreckung des Trümmerzuges von Anzango war ich weniger

geneigt, da dieser Trümmerzug, wie ich schon mehrmals erinnert, an seiner oberen Extremität auf die zwei, jetzt mit Wasser bedeckten Schlünde hinweist. Unfragmentarische, mauerartige Erhebungen von großer Länge und gleichmäßiger Richtung sind mir übrigens gar nicht fremd, da ich sie in unserer Hemisphäre, in der chinesischen Mongolei, in flözartig gelagerten Granitbänken gesehen und beschrieben habe.²⁷

Der Antifana hat einen Feuerausbruch²⁸ im Jahr 1590 und einen anderen im Anfange des vorigen Jahrhunderts, wahrscheinlich 1728, gehabt. Nahe dem Gipfel an der nord-nord-östlichen Seite bemerkt man eine schwarze Felsmasse, auf der selbst frisch gefallener Schnee nicht haftet. An diesem Punkte sah man im Frühjahr 1801 mehrere Tage lang, zu einer Zeit, wo der Gipfel auf allen Seiten völlig frei von Gewölk war, eine schwarze Rauchsäule aufsteigen. Wir gelangten, Bonpland, Carlos Montufar und ich, am 16 März 1802 auf einer Felsgräte, die mit Bimsstein und schwarzen, basaltartigen Schlacken bedeckt war, in der Region des ewigen Schnees bis 2837 Toisen, also 2213 Fuß höher als der Montblanc. Der Schnee war, was unter den Tropen so selten ist, fest genug, um uns an mehreren Punkten neben der Felsgräte zu tragen (Luft-Temperatur — 1°,8 bis + 1°,4 Cent.). An dem mittägigen Abhange, welchen wir nicht bestiegen, an der Piedra de azufre, wo sich Gestein-Schalen bisweilen durch Verwitterung von selbst ablösen, findet man reine Schwefelmassen von 10 bis 12 Fuß Länge und 2 Fuß Dicke; Schwefelquellen fehlen in der Umgegend.

Obgleich in der östlichen Cordillere der Vulkan Antifana und besonders sein westlicher Abhang (von Anzango und Pinantura gegen das Dörfchen Pedregal hin) durch den

ausgebrannten Vulkan Passuchoa²⁹ mit seinem weit erkennbaren Krater (la Peila), durch den Nevado Sinchulahua und den niedrigeren Rumiñauí vom Cotopaxi getrennt sind; so ist doch eine gewisse Ähnlichkeit zwischen den Gebirgsarten beider Colosse. Vom Quinche an hat die ganze östliche Andeskette Obsidian hervorgebracht; und doch gehören el Quinche, Antisana und Passuchoa zu dem Bassin, in welchem die Stadt Quito liegt, während Cotopaxi ein anderes Bassin begrenzt: das von Lactacunga, Hambato und Riobamba. Der kleine Bergknoten der Altos von Chisínche trennt nämlich, einem Damme gleich, die beiden Becken; und, was dieser Kleinheit wegen auffallend genug ist: die Wasser des nördlichen Abfalles von Chisínche gehen durch die Rios de San Pedro, de Pita und de Guallabamba in die Südsee, wenn die des südlichen Abhanges durch den Rio Alaques und de San Felipe dem Amazonenstrom und dem atlantischen Ocean zufließen. Die Gliederung der Cordilleren durch Bergknoten und Bergdämme (bald niedrig, wie die eben genannten Altos; bald an Höhe gleich dem Montblanc, wie am Wege über den Paso del Assuay) scheint ein neueres und auch minder wichtiges Phänomen zu sein als die Erhebung der getheilten parallelen Bergzüge selbst. Wie der Cotopaxi, der mächtigste aller Vulkane von Quito, viele Analogie in dem Trachyt-Gestein mit dem Antisana darbietet, so findet man auch an den Abhängen des Cotopaxi und in größerer Zahl die Reihen von Felsblöcken (Trümmerzüge) wieder, welche uns oben lange beschäftigt haben.

Es lag den Reisenden besonders daran diese Reihen bis an ihren Ursprung oder vielmehr bis dahin zu verfolgen, wo sie unter der ewigen Schneedecke verborgen liegen. Wir stiegen an dem südwestlichen Abhange des Vulkans von Mulalo (Mulahaló) aus,

längs dem Rio Allaques, der sich aus dem Rio de los Baños und dem Rio Barrancas bildet, nach Pansache (11322 Fuß) aufwärts, wo wir die geräumige Casa del Paramo in der Grasebene (el Pajonal) bewohnten. Obgleich sporadisch bis dahin viel nächtlicher Schnee gefallen war, so gelangten wir doch östlich von dem vielberufenen Juga-Kopf (Cabeza del Inga) erst in die Quebrada und Reventazon de las Minas, und später noch östlicher über das Alto de Suniguaicu bis zur Schlucht des Löwenberges (Puma-Urcu), wo das Barometer doch nur erst eine Höhe von 2263 Toisen oder 13578 Fuß anzeigte. Ein anderer Trümmerzug, den wir aber bloß aus der Entfernung sahen, hat sich vom östlichen Theile des mit Schnee bedeckten Aschenfegels gegen den Rio Negro (Zufluß des Amazonenstroms) und gegen Valle vicioso hin bewegt. Ob diese Blöcke als glühende, nur an den Rändern geschmolzene Schlackenmassen, — bald eckig, bald rundlich, von 6 bis 8 Fuß Durchmesser; selten schalig, wie es die des Antisana sind —, alle aus dem Gipfel-Krater zu großen Höhen ausgeworfen, an den Abhang des Cotopari herabgefallen und durch den Sturz der geschmolzenen Schneewasser in ihrer Bewegung beschleunigt worden sind; oder ob sie, ohne durch die Luft zu kommen, aus Seitenspalten des Vulkans ausgestoßen wurden, wie das Wort reventazon andeuten würde: bleibt ungewiß. Von Suniguaicu und der Quebrada del Mestizo bald zurückkehrend, untersuchten wir den langen und breiten Rücken, welcher, von NW in SO streichend, den Cotopari mit dem Nevado de Quelendaña verbindet. Hier fehlen die gereihten Blöcke, und das Ganze scheint eine dammartige Erhebung, auf deren Rücken der kleine Kegelferg el Morro und, dem hufeisenförmigen Quelendaña näher, mehrere Sümpfe, wie auch zwei kleine Seen (Lagunas

de Yauricocha und de Verdecocha) liegen. Das Gestein des Morro und der ganzen linearen vulkanischen Erhebung war grünlich grauer Porphyrchiefer, in achtzöllige Schichten abgefondert, die sehr regelmäßig mit 60° nach Osten fielen. Von eigentlichen Lavaströmen war nirgends eine Spur.³⁰

Wenn auf der bimssteinreichen Insel Lipari, nördlich von Ganeto, aus dem wohlerhaltenen, ausgebrannten Krater des Monte di Campo Bianco ein Lavaström von Bimsstein und Obsidian sich gegen das Meer herabzieht, in welchem die Fasern der ersten Substanz merkwürdig genug der Richtung des Stromes parallel laufen³¹; so bieten dagegen, nach meiner Untersuchung der örtlichen Verhältnisse, die ausgedehnten Bimsstein=Brüche eine Meile von Lactacunga eine Analogie mit jenem Vorkommen auf Lipari dar. Diese Brüche, in denen der Bimsstein, in horizontale Bänke getheilt, ganz das Ansehen von einem anstehenden Gesteine hat, erregten schon (1737) das Erstaunen von Bouguer.³² »On ne trouve«, sagt er, »sur les montagnes volcaniques que de simples fragments de pierre-ponce d'une certaine grosseur; mais à 7 lieues au sud du Cotopaxi, dans un point qui répond à notre dixième triangle, la pierre-ponce forme des rochers entiers; ce sont des bancs parallèles de 5 à 6 pieds d'épaisseur dans un espace de plus d'une lieue carrée. On n'en connoît pas la profondeur. Qu'on s'imagine, quel feu il a fallu pour mettre en fusion cette masse énorme, et dans l'endroit même où elle se trouve aujourd'hui: car on reconnoît aisément qu'elle n'a pas été dérangée et qu'elle s'est refroidie dans l'endroit où elle a été liquifiée. On a dans les environs profité du voisinage de cette immense carrière: car la petite ville de Lactacunga, avec de très jolis édifices,

est entièrement bâtie de pierre-ponce depuis le tremblement de terre qui la renversa en 1698.«

Die Bimsstein=Brüche liegen bei dem Indianer=Dorfe San Felipe, in den Hügeln von Guapulo und Zumbalica, welche 480 Fuß über der Hochebene und 9372 Fuß über der Meeresfläche erhoben sind. Die obersten Bimsstein=Schichten sind also fünf= bis sechshundert Fuß unter dem Niveau von Mulalo, der einst architectonisch schönen, durch häufige Erdstöße aber ganz zertrümmerten Villa des Marques de Maenza (am Fuß des Cotopari), ebenfalls von Bimsstein=Blöcken erbaut. Die unterirdischen Brüche sind von den beiden thätigen Vulkanen Tungurahua und Cotopari ungleich entfernt: von ersterem 8 geogr. Meilen, dem letzteren um die Hälfte näher. Man gelangt zu ihnen durch einen Stollen. Die Arbeiter versichern, daß man aus den horizontalen, festen Schichten, von denen einige wenige mit leutigem Bimsstein=Schutt umgeben sind, vierkantige, durch keine feigere Querklüfte getrennte Blöcke von 20 Fuß erlangen könnte. Der Bimsstein, theils weiß, theils bläulich grau, ist sehr fein= und langfasrig, von seidenartigem Glanze. Die parallelen Fasern haben bisweilen ein knotiges Ansehen, und zeigen dann eine sonderbare Structur. Die Knoten werden durch 1 bis 1½ Linien breite, rundliche Brocken von feimporigem Bimsstein gebildet, um welche sich lange Fasern zum Einschlusse krümmen. Bräunlich schwarzer Glimmer in sechsseitigen kleinen Tafeln, weiße Oligoklas=Krystalle und schwarze Hornblende sind darin sparsam zerstreut; dagegen fehlt ganz der glasige Feldspath, welcher sonst wohl (Camaldoli bei Neapel) im Bimsstein vorkommt. Der Bimsstein des Cotopari ist von dem der Zumbalica=Brüche sehr verschieden³³: er ist kurzfasrig; nicht parallel, sondern

verworren gefrümmt. Magnesia = Glimmer ist aber nicht bloß den Bimssteinen eigen, sondern auch der Grundmasse des Trachyts³⁴ vom Cotopari nicht fremd. Dem südlicher gelegenen Vulkan Tungurahua scheint der Bimsstein ganz zu fehlen. Von Obsidian ist in der Nähe der Steinbrüche von Zumbalica keine Spur, aber in sehr großen Massen habe ich schwarzen Obsidian von muschligen Bruch in bläulich grauen, verwitterten Perlstein eingewachsen gefunden unter den vom Cotopari ausgestoßenen und bei Mulalo liegenden Blöcken. Fragmente davon werden in der königlichen Mineralien = Sammlung zu Berlin aufbewahrt. Die hier beschriebenen Bimsstein = Brüche, vier deutsche Meilen vom Fuß des Cotopari entfernt, scheinen daher ihrer mineralogischen Beschaffenheit nach jenem Kegelberge ganz fremd zu sein, und mit demselben nur in dem Zusammenhange zu stehen, welchen alle Vulkane von Pasto und Quito mit dem, viele hundert Quadratmeilen einnehmenden, vulkanischen Heerde der Aequatorial = Cordilleren darbieten. Sind diese Bimssteine das Centrum und Innere eines eigenen Erhebungs = Kraters gewesen, dessen äußere Umwallung in den vielen Umwälzungen, welche die Oberfläche der Erde hier erlitten hat, zerstört worden ist? oder sind sie bei den ältesten Faltungen der Erdrinde hier auf Spalten horizontal in scheinbarer Ruhe abgelagert worden? Denn die Annahme von wässrigen Sediment = Anschwemmungen, wie sie sich bei den vulkanischen, mit Pflanzenresten und Muscheln gemengten Tuffmassen oft zeigen, ist mit noch größeren Schwierigkeiten verbunden.

Dieselben Fragen regt die große, von allem intumeszirten vulkanischen Gerüste entfernte Masse von Bimsstein an, die ich in der Cordillere von Pasto zwischen Mamendoy und dem Cerro del Pulpito, neun geographische Meilen nördlich vom thätigen

Vulkan von Pasto, am Rio Mayo fand. Leopold von Buch hat auch auf einen ähnlichen, von Meyen beschriebenen, ganz isolirten Ausbruch von Bimsstein, der als Gerölle einen 300 Fuß hohen Hügel bildet, in Chili, östlich von Valparaiso, bei dem Dorfe Tollo, aufmerksam gemacht. Der im Aufsteigen Juraschichten erhebende Vulkan Maypo ist noch zwei volle Tagereisen von diesem Bimsstein-Ausbruch entfernt.³⁵ Auch der preussische Gesandte in Washington, Friedrich von Gerolt, dem wir die ersten geognostisch colorirten Karten von Mexico verdanken, erwähnt „einer unterirdischen Gewinnung von Bimsstein zu Bauten“ bei Guichapa, 8 geogr. Meilen südöstlich von Queretaro, fern von allen Vulkanen.³⁶ Der geologische Erforscher des Caucasus, Abich, ist zufolge seiner eigenen Beobachtungen zu glauben geneigt, daß am nördlichen Abfall der Centralkette des Elburuz die mächtige Eruption von Bimsstein bei dem Dorfe Tschegem, in der kleinen Kabarda, als eine Spaltenwirkung viel älter sei wie das Aufsteigen des, sehr fernen, eben genannten Kegeles.

Wenn demnach die vulkanische Thätigkeit des Erdkörpers durch Ausstrahlung der Wärme gegen den Weltraum bei Verminderung seiner ursprünglichen Temperatur und im Zusammenziehen der oberen erkaltenden Schichten Spalten und Faltungen (fractures et rides), also gleichzeitig Senkung der oberen und Emportreibung der unteren Theile³⁷, erzeugt; so ist natürlich als Maas und Zeugen dieser Thätigkeit in den verschiedenen Regionen der Erde die Zahl der erkennbar gebliebenen, aus den Spalten aufgetriebenen, vulkanischen Gerüste (der geöffneten Kegeles und domförmigen Glockenberge) betrachtet worden. Man hat mehrfach und oft sehr unvollkommen diese Zählung versucht; Auswurfshügel und Solfataren,

die zu einem und demselben Systeme gehören, wurden als besondere Vulkane aufgeführt. Die Größe der Erdräume, welche bisher im Inneren der Continente allen wissenschaftlichen Untersuchungen verschlossen bleiben, ist für die Gründlichkeit dieser Arbeit ein nicht so bedeutendes Hinderniß gewesen, als man gewöhnlich glaubt, da Inseln und den Krüften nahe Regionen im ganzen der Hauptsitz der Vulkane sind. In einer numerischen Untersuchung, welche nach dem jetzigen Zustande unserer Kenntnisse nicht zum völligen Abschluß gebracht werden kann, ist schon viel gewonnen, wenn man zu einem Resultat gelangt, das als eine untere Grenze zu betrachten ist; wenn mit großer Wahrscheinlichkeit bestimmt werden kann, auf wie vielen Punkten das flüssige Innere der Erde noch in historischer Zeit mit der Atmosphäre in lebhaftem Verkehr geblieben ist. Eine solche Lebhaftigkeit äußert sich dann und meist gleichzeitig in Ausbrüchen aus vulkanischen Gerüsten (Keegelbergen), in der zunehmenden Wärme und Entzündlichkeit der Thermal- und Naphtha-Quellen, in der vermehrten Ausdehnung der Erschütterungskreise: Erscheinungen, welche alle in innigem Zusammenhang und in gegenseitiger Abhängigkeit von einander stehen.³⁸ Leopold von Buch hat auch hier wieder das große Verdienst, in den Nachträgen zu der physicalischen Beschreibung der canarischen Inseln, zum ersten Male unternommen zu haben die Vulkan-Systeme des ganzen Erdkörpers, nach gründlicher Unterscheidung von Central- und Reihen-Vulkanen, unter Einen kosmischen Gesichtspunkt zu fassen. Meine eigene neueste und schon darum wohl vollständigere Aufzählung, nach Grundsätzen unternommen, welche ich oben (S. 289 und 309) bezeichnet: also ungeöffnete Glockenberge, bloße Ausbruch-Keegel ausschließend; giebt als

wahrscheinliche untere Grenzzahl (*nombre limite inférieur*) ein Resultat, das von allen früheren beträchtlich abweicht. Sie strebt die Vulkane zu bezeichnen, welche thätig in die historische Zeit eingetreten sind.

Es ist mehrfach die Frage angeregt worden, ob in den Theilen der Erdoberfläche, in welchen die meisten Vulkane zusammengedrängt sind und wo die Reaction des Erd-Inneren auf die starre (feste) Erdkruste sich am thätigsten zeigt, der geschmolzene Theil vielleicht der Oberfläche näher liege? Welches auch der Weg ist, den man einschlägt, die mittlere Dicke der festen Erdkruste in ihrem Maximum zu bestimmen: sei es der rein mathematische, welchen die theoretische Astronomie eröffnen soll³⁹; oder der einfachere, welcher auf das Gesetz der mit der Tiefe zunehmenden Wärme in dem Schmelzungsgrade der Gebirgsarten gegründet ist⁴⁰: so bietet die Lösung dieses Problems doch noch eine große Zahl jetzt unbestimmbarer Größen dar. Als solche sind zu nennen: der Einfluß eines ungeheuren Druckes auf die Schmelzbarkeit; die so verschiedene Wärmeleitung heterogener Gebirgsarten; die sonderbare, von Edward Forbes behandelte Schwächung der Leitungsfähigkeit bei großer Zunahme der Temperatur; die ungleiche Tiefe des oceanischen Beckens; die localen Zufälligkeiten in dem Zusammenhange und der Beschaffenheit der Spalten, welche zu dem flüssigen Inneren hinabführen! Soll die größere Nähe der oberen Grenzschicht des flüssigen Inneren in einzelnen Erdregionen die Häufigkeit der Vulkane und den mehrfachen Verkehr zwischen der Tiefe und dem Luftreife erklären, so kann allerdings diese Nähe wiederum abhängen: entweder von dem relativen mittleren Höhen=Unterschiede des Meeresbodens und der Continente; oder von der ungleichen senkrechten Tiefe, in welcher unter

verschiedenen geographischen Längen und Breiten sich die Oberfläche der geschmolzenen, flüssigen Masse befindet. Wo aber fängt eine solche Oberfläche an? giebt es nicht Mittelgrade zwischen vollkommener Starrheit und vollkommener Verschiebbarkeit der Theile? Uebergänge, die bei den Streitigkeiten über den Zustand der Zähigkeit einiger plutonischer und vulkanischer Gebirgs-Formationen, welche an die Oberfläche erhoben worden, so wie bei der Bewegung der Gletscher oft zur Sprache gekommen sind? Solche Mittelzustände entziehen sich einer mathematischen Betrachtung eben so sehr wie der Zustand des sogenannten flüssigen Inneren unter einer ungeheuren Compression. Wenn es schon an sich nicht ganz wahrscheinlich ist, daß die Wärme überall fortwähre mit der Tiefe in arithmetischer Progression zu wachsen, so können auch locale Zwischenstörungen eintreten, z. B. durch unterirdische Becken (Höhlungen in der starren Masse), welche von Zeit zu Zeit von unten theilweise mit flüssiger Lava und darauf ruhenden Dämpfen angefüllt sind.⁴¹ Diese Höhlungen läßt schon der unsterbliche Verfasser der *Protogäa* eine Rolle spielen in der Theorie der abnehmenden Centralwärme: »Postremo credibile est contrahentem se refrigeratione crustam *bullas* reliquisse, ingentes pro rei magnitudine, id est sub vastis fornicibus *cavitates.*«⁴² Je unwahrscheinlicher es ist, daß die Dicke der schon erstarrten Erdkruste in allen Gegenden dieselbe sei, desto wichtiger ist die Betrachtung der Zahl und der geographischen Lage der noch in historischen Zeiten geöffniet gewesenen Vulkane. Eine solche Betrachtung der Geographie der Vulkane kann nur durch oft erneuerte Versuche vervollkommnet werden.

I. Europa.

Aetna
 Vulcano in den Liparen
 Stromboli
 Ischia
 Vesuv
 Santorin
 Lemnos:

alle zum großen Becken des mittelländischen Meeres, aber zu den europäischen Ufern desselben, nicht zu den afrikanischen, gehörig; alle 7 Vulkane in bekannten historischen Zeiten noch thätig; der brennende Berg Mophylos auf Lemnos, welchen Homer den Lieblingsstz des Hephästos nennt, erst nach den Zeiten des großen Macedoniers sammt der Insel Chryse durch Erdstöße zertrümmert und in den Meeresfluthen versunken (Kosmos Bd. I. S. 256 und 456 Anm. 9; Ufert, Geogr. der Griechen und Römer Th. II. Abth. 1. S. 198). Die große, seit fast 1900 Jahren (186 vor Chr. bis 1712 unserer Zeitrechnung) sich mehrmals wiederholende Hebung der drei Kaimenen in der Mitte des Golfs von Santorin (theilweise umschlossen von Thera, Therassia und Aspronisi) hat bei dem Entstehen und Verschwinden auffallende Aehnlichkeit gehabt mit dem, freilich sehr kleinen Phänomen der temporären Bildung der Insel, welche man Graham, Julia und Ferdinandea nannte, zwischen Sciacca und Pantellaria. Auf der Halbinsel Methana, deren wir schon oft erwähnt (Kosmos Bd. I. S. 453, Bd. IV. Anm. 86 zu S. 273), sind deutliche Spuren vulkanischer Ausbrüche im rothbraunen Trachyt, der aus dem

Kalkstein aufsteigt bei Krämenochari und Krämeno (Curtius, Pelop. Bd. II. S. 439).

Vorhistorische Vulkane mit frischen Spuren von Lavaerguß aus Krateren sind, von Norden nach Süden aufgezählt: die der Gifel (Mosenberg, Geroldstein) am nördlichsten; der große Erhebungs-Krater, in welchem Schennis liegt; Auvergne (Chaîne des Puys oder der Monts Dômes, le Cône du Cantal, les Monts-Dore); Vivarais, in welchem die alten Laven aus Gneiß ausgebrochen sind (Coupe d'Aysac und Kegel von Montpezat); Velay: Schlacken-Ausbrüche, von denen keine Laven ausgehen; die Euganeen; das Albaner-Gebirge, Rocca Monfina und Vultur bei Teano und Melfi; die ausgebrannten Vulkane um Dlot und Castell Follit in Catalonien ⁴³; die Inselgruppe las Columbretes nahe der Küste von Valencia (die fischelförmige größere Insel Colubraria der Römer: auf der Montcolibre, nach Capt. Smyth Br. 39° 54', voll Obsidians und zelligen Trachyts); die griechische Insel Nisyros, eine der karpathischen Sporaden: von ganz runder Gestalt, in deren Mitte auf einer Höhe von 2130 F. nach Roß ein umwallter, tiefer Kessel mit einer stark detonirenden Solfatare liegt, aus welcher einst strahlförmig, jetzt kleine Vorgebirge bildende Lavaströme sich in das Meer ergossen, vulkanische Mühlsteine liefernd noch zu Strabo's Zeit (Roß, Reisen auf den griech. Inseln Bd. II. S. 69 und 72—78). Für die britischen Inseln sind hier wegen des Alters der Formationen noch zu erwähnen die merkwürdigen Einwirkungen unterseeischer Vulkane auf die Schichten der Unter-Silur-Formation (Plandello-Bildung), indem vulkanische zellige Fragmente in diese Schichten eingebacken sind, und nach Sir Roderick Murchison's wichtiger Beobachtung selbst eruptive

Trappmassen in den Corndon-Bergen in unter-flurische Schichten eindringen (Shropshire und Montgomeryshire) ⁴⁴; die Gang-Phänomene der Insel Arran: und die anderen Punkte, in denen das Einschreiten vulkanischer Thätigkeit sichtbar ist, ohne daß Spuren eigener Gerüste aufgefunden werden.

II. Inseln des atlantischen Meeres.

Vulkan Gf auf der Insel Jan Mayen: von dem verdienstvollen Scoresby erstiegen und nach seinem Schiffe benannt; Höhe kaum 1500 F. Ein offener, nicht entzündeter Gipfel-Krater; pyroxen-reicher Basalt und Trasf.

Südwestlich vom Gf, nahe bei dem Nordcap der Eier-Insel, ein anderer Vulkan, der im April 1818 von 4 zu 4 Monaten hohe Aschen-Ausbrüche zeigte.

Der 6448 F. hohe Beerenberg, in dem breiten nordöstlichen Theile von Jan Mayen (Br. 71° 4'), ist nicht als Vulkan bekannt. ⁴⁵

Vulkane von Island: Deräsa, Hefla, Rauda-Kamba . . .

Vulkan der azorischen Insel Pico ⁴⁶: großer Lava-Ausbruch vom 1 Mai bis 5 Juni 1800

Pic von Teneriffa

Vulkan von Fogo ⁴⁷, einer der capverdischen Inseln.

Vorhistorische vulkanische Thätigkeit: Es ist dieselbe auf Island weniger bestimmt an gewisse Centra gebunden. Wenn man mit Sartorius von Waltershausen die Vulkane der Insel in zwei Classen theilt, von denen die der einen nur Einen Ausbruch gehabt haben, die der anderen auf derselben Hauptspalte wiederholt Lavaströme ergießen: so sind zu der ersteren Rauda-Kamba, Scaptar, Ellidavatan, südöstlich von Reykjavik

. . . ; zu der zweiten, welche eine dauerndere Individualität zeigt, die zwei höchsten Vulkane von Island, Deräsa (über 6000 Fuß) und Snaefjall, Hefla . . . zu rechnen. Der Snaefjall ist seit Menschengedenken nicht in Thätigkeit gewesen, während der Deräsa durch die furchtbaren Ausbrüche von 1362 und 1727 bekannt ist (Cart. von Waltershausen, phys. geogr. Skizze von Island S. 108 und 112). — Auf Madera⁴⁸ können die beiden höchsten Berge: der 5685 Fuß hohe, kegelförmige Pico Ruivo und der wenig niedrigere Pico de Torres, mit schlackigen Laven an den steilen Abhängen bedeckt, nicht als die central wirkenden Punkte der vormaligen vulkanischen Thätigkeit auf der ganzen Insel betrachtet werden, da in vielen Theilen derselben, besonders gegen die Küsten hin, Eruptionen = Oeffnungen, ja ein großer Krater, der der Lagoa bei Machico, gefunden werden. Die Laven, durch Zusammenfluß verdickt, sind nicht als einzelne Ströme weit zu verfolgen. Reste alter Dicotyledonen = und Farn = Vegetation, von Charles Bumbury genau untersucht, finden sich vergraben in gehobenen vulkanischen Tuff = und Lettenschichten, bisweilen von neuerem Basalte bedeckt. — Fernando de Noronha, lat. 3° 50' S. und 2° 27' östlich von Pernambuco: eine Gruppe sehr kleiner Inseln; hornblende = haltige Phonolith = Felsen; kein Krater: aber Gangklüfte, gefüllt mit Trachyt und basaltartigem Mandelstein, weiße Tufflagen durchsetzend⁴⁹. — Insel Ascension, im höchsten Gipfel 2690 Fuß: Basaltlaven mit mehr eingesprengtem glasigem Feldspath als Olivin und wohl begrenzten Strömen, bis zu dem Ausbruch = Kegel von Trachyt zu verfolgen. Die letztere Gebirgsart von lichten Farben, oft tuffartig aufgelöst, herrscht im Inneren und im Südosten der Insel. Die von Green Mountain ausgeworfenen Schlacken =

massen enthalten eingebackten Syenit- und granithaltige, eckige Fragmente⁵⁰, welche an die der Laven von Sorullo erinnern. Westlich von Green Mountain findet sich ein großer offener Krater. Vulkanische Bomben, theilweis hohl, bis 10 Zoll im Durchmesser, liegen in zahlloser Menge zerstreut umher; auch große Massen von Obsidian. — Sanct Helena: die ganze Insel vulkanisch; im Inneren mehr feldspathartige Lavaschichten; gegen die Küste hin Basaltgestein, von zahllosen Gängen (dikes) durchsetzt: wie am Flagstaff-Hill. Zwischen Diana Peak und Nest-Lodge, in der Central-Bergreihe, der halbmondartig gekrümmte, seigere Absturz und Rest eines weiten, zerstörten Kraters, voll Schlacken und zelliger Lava (»the mere wreck⁵¹ of one great crater is left«). Die Lavenschichten nicht begrenzt, und daher nicht als eigentliche Ströme von geringer Breite zu verfolgen. — Tristan da Cunha (Br. 37° 3' südl., Lg. 13° 48' westl.), schon 1506 von den Portugiesen entdeckt; eine zirkelförmige kleine Insel von 1½ geographischen Meilen im Durchmesser, in deren Centrum ein Kegelform liegend, den Cap. Denham als von ohngefähr 7800 Par. Fuß Höhe und von vulkanischem Gestein zusammengesetzt beschreibt (Dr. Petermann's geogr. Mittheilungen 1855 No. III. S. 84). Südöstlich, aber im 53° südlicher Breite, liegt die, ebenfalls vulkanische Thompsons-Insel; zwischen beiden in gleicher Richtung Gough-Insel, auch Diego Alvarez genannt. Deception-Insel, ein schmaler, eng geöffneter Ring (südl. Br. 62° 55'); und Bridgman's-Insel, zu der South Shetlands-Gruppe gehörig: beide vulkanisch, Schichten von Eis, Bimsstein, schwarzer Asche und Obsidian; perpetueller Ausbruch heißer Dämpfe (Kendal im Journal of the Geogr. Soc. Vol. I. 1831 p. 62). Im Februar 1842 sah man die Deception-Insel gleichzeitig

an 13 Punkten im Ringe Flammen geben (Dana in der U. St. Explor. Exped. Vol. X. p. 548). Auffallend ist es, daß, da so viele andere Inseln im atlantischen Meere vulkanisch sind, weder das ganz flache Inselchen St. Paul (Peñedo de S. Pedro), einen Grad nördlich vom Aequator (ein wenig blättriger Grünstein=Schiefer, in Serpentin übergehend⁵²); noch die Malouinen (mit ihren quarzigen Thonschiefern), Süd=Georgien oder das Sandwich=Land vulkanisches Gestein darzubieten scheinen. Dagegen wird eine Region des atlantischen Meeres, ohngefähr $0^{\circ} 20'$ südlich vom Aequator, lg. 22° westl., für den Sitz eines unterseeischen Vulkans gehalten.⁵³ Krusenstern hat in dieser Nähe schwarze Rauchsäulen aus dem Meere aufsteigen sehen (19 Mai 1806), und der asiatischen Societät zu Calcutta ist 1836, zweimal an demselben Punkte (südöstlich von dem oben genannten Felsen von St. Paul) gesammelte, vulkanische Asche vorgezeigt worden. Nach sehr genauen Untersuchungen von Daussy, sind von 1747 bis zu Krusenstern's Weltumsegelung schon fünfmal und von 1806 bis 1836 siebenmal in dieser Volcanic Region, wie sie auf der neuesten schönen amerikanischen Karte des Lieut. Samuel Lee (Track of the surveying Brig Dolphin 1854) genannt wird, seltsame Schiffstöße und Aufwallungen des Meeres bemerkt worden, welche man dem durch Erdbeben erschütterten Meeresboden zuschrieb. Doch ist neuerlichst auf der Expedition der Brig Delphin (Jan. 1852), welche „wegen Krusenstern's Volcano“ die Instruction hatte, zwischen dem Aequator und 7° südl. Breite bei lg. 18° bis 27° auch durch das Senkblei Nachforschungen zu machen, wie vorher (1838) bei Wilke's Exploring Expedition, nichts auffallendes bemerkt worden.

III. Afrika.

Der Vulkan Mongo=ma Leba im Camerun=Gebirge (nördl. Br. $4^{\circ} 12'$), westlich von der Mündung des Flusses gleiches Namens in die Bucht von Biafra, östlich von dem Delta des Kowara (Niger); gab nach Cap. Allan einen Lava=Ausbruch im Jahr 1838. Die lineare Reihenfolge der vier vulkanischen hohen Inseln Anobon, St. Thomas, Prinzen=Insel und San Fernando Po, auf einer Spalte (SEW—NO), weist auf den Camerun hin, welcher nach den Messungen von Cap. Owen und Lieut. Boteler die große Höhe von ohngefähr 12200 Fuß⁵⁴ erreicht.

Ein Vulkan? etwas westlich von dem Schneeberge Kignea im östlichen Afrika, ohngefähr $1^{\circ} 20'$ südl. Br.: aufgefunden 1849 von dem Missionar Krapf, nahe den Quellen des Dana=Flusses, etwa 80 geogr. Meilen in Nordwest von dem Littoral von Mombas. In einem fast 2° südlicheren Parallel als der Kignea liegt ein anderer Schneeberg, der Kilimandjaro, welchen 1847 der Missionar Rebmann entdeckt hat, vielleicht kaum 50 geogr. Meilen von dem eben genannten Littoral. Etwas westlicher liegt ein dritter Schneeberg, der vom Cap. Short gesehene Doengo Engai. Die Kenntniß von der Existenz dieser Berge ist die Frucht muthiger und gefahrvoller Unternehmungen.

Beweise vor=historischer vulkanischer Thätigkeit in dem großen, aber zwischen dem 7ten nördlichen und 12ten südlichen Parallelkreise (denen von Adamaua und des wasserscheidenden Gebirges Lubalo) im Inneren noch so unerforschten Continente liefern die Umgegend des Tzana=Sees im Königreich Gondar

nach Rüppell; wie die Basaltlaven, Trachyte und Obsidian-Schichten von Schoa nach Rochet d'Héricourt: dessen mitgebrachte Gebirgsarten, denen des Cantal und Mont Dore ganz analog, von Dufrenoy haben untersucht werden können (*Comptes rendus* T. XXII. p. 806 — 810). Wenn auch in Kordofan der Kegelberg Koldghi sich nicht als jetzt entzündet und rauchend zeigt, so soll sich doch das Vorkommen schwarzen, porösen, verglasten Gesteins daselbst bestätigt haben.⁵⁵

In Adamaua, südlich vom großen Venue-Flusse, steigen die isolirten Bergmassen Bagele und Mantifa auf, welche den Dr. Barth, auf seiner Reise von Kufa nach Jola, durch ihre kegelförmigen und domförmigen Gestaltung an Trachytberge mahnten. Der so früh den Naturwissenschaften entzogene Overweg fand in der von ihm durchforschten Gegend von Gudscheba, westlich vom Tsad-See, nach Petermann's Notizen aus den Tagebüchern, olivinreiche, säulenförmig abgetheilte Basaltkegel, welche bald die Schichten des rothen, thonartigen Sandsteins, bald quarzigen Granit durchbrochen haben.

Der große Mangel jetzt entzündeter Vulkane in dem ungliederten Continente, dessen Küstländer genugsam bekannt sind, bietet eine sonderbare Erscheinung dar. Sollte es in dem unbekanntem Central-Afrika, besonders südlich vom Aequator, große Wasserbecken geben, analog dem See Uniamesi (früher vom Dr. Cooley Nyassi genannt), an deren Ufern sich Vulkane, wie der Demavend nahe dem caspischen Meere, erheben? Bisher hat kein Bericht der vielreisenden Eingeborenen uns davon irgend eine Kunde gebracht!

IV. Asien.

a) Der westliche und centrale Theil.

Vulkan von Demavend⁵⁶: entzündet, aber nach den Berichten von Olivier, Morier und Taylor Thomson (1837) nur mäßig und nicht ununterbrochen rauchend

Vulkan von Medina (Lava=Ausbruch 1276)

Vulkan Djebel el-Tir (Tair oder Tehr): ein Inselberg von 840 Fuß zwischen Loheia und Massaua im rothen Meere

Vulkan Beschan: nördlich von Kutsché in der großen Bergkette des Thian=schan oder Himmelsgebirges in Inner=Asien; Lava=Ausbrüche in acht historischer Zeit vom Jahr 89 bis in den Anfang des 7ten Jahrhunderts unserer Zeitrechnung

Vulkan Hotschen, auch bisweilen in der so umständlichen chinesischen Länderbeschreibung Vulkan von Tursan genannt: 30 geogr. Meilen von der großen Solfatara von Urumtsi, nahe dem östlichen Ende des Thian=schan gegen das schöne Obstland von Hami hin.

Der Vulkan Demavend, welcher sich bis zu mehr als 18000 Fuß Höhe erhebt, liegt fast 9 geogr. Meilen von dem südlichen Littoral des caspischen Meeres, in Mazenderan; fast in gleicher Entfernung von Rescht und Asterabad, auf der gegen Herat und Meschid in Westen schnell abfallenden Kette des Hindu=Kho. Ich habe an einem anderen Orte (Asie centrale T. I. p. 124—129, T. III. p. 433—435) wahrscheinlich gemacht, daß der Hindu=Kho von Chitral und Kasiristan eine westliche Fortsetzung des mächtigen, Tibet gegen Norden begrenzenden, das Meridian=Gebirge Bolor im Tsungling durchziehenden Kuen=lün ist. Der Demavend gehört zum

persischen oder caspischen Elburz: Name eines Bergsystems, welchen man nicht mit dem gleichlautenden caucasischen, $7^{\circ} \frac{1}{2}$ nördlicher und 10° westlicher gelegenen (jetzt Elburz genannten) Gipfel verwechseln muß. Das Wort Elburz ist eine Verunstaltung von Albordj, dem Weltberge, welcher mit der uralten Cosmogonie des Zendvolkes zusammenhängt.

Wenn bei Verallgemeinerung geognostischer Ansichten über die Richtung der Gebirgssysteme von Inner-Asien der Vulkan Demavend die große Kuenlün-Kette nahe an ihrem westlichen Ende begrenzt; so verdient eine andere Feuererscheinung an dem östlichsten Ende, deren Existenz ich zuerst bekannt gemacht habe (*Asie centrale* T. II. p. 427 und 483), eine besondere Aufmerksamkeit. In den wichtigen Untersuchungen, zu denen ich meinen verehrten Freund und Collegen im Institute, Stanislas Julien, aufgefordert, um aus den reichen geographischen Quellen der alten chinesischen Litteratur zu schöpfen, über den Bolor, den Kuenlün und das Sternenmeer; fand der scharfsinnige Forscher in dem großen, vom Kaiser Yongtsching im Anfang des 18ten Jahrhunderts edirten Wörterbuche die Beschreibung der „ewigen Flamme“, welche am Abhange des östlichen Kuenlün aus einer Höhle in dem Hügel Schinkhieu ausbricht. Die weitleuchtende Erscheinung, so tief sie auch gegründet sein mag, kann wohl nicht ein Vulkan genannt werden. Sie scheint mir vielmehr Analogie mit der so früh den Hellenen bekannten Chimära in Lycien, bei Deliktasch und Danartasch, darzubieten. Es ist diese ein Feuerbrunnen, eine durch vulkanische Thätigkeit des Erd-Inneren immerfort entzündete Gasquelle (*Novos mos* Bd. IV. S. 296 und dazu Anm. 51).

Arabische Schriftsteller lehren, meist ohne bestimmte Jahre anzugeben, daß im Mittelalter im südwestlichen Littoral Arabiens,

in der Inselkette der Zobayr, in der Meerenge Bab=el=Mandeb und Aden (Wellsted, *Travels in Arabia* Vol. II. p. 466—468), in Hadhramaut, in der Straße von Ormuz und im westlichen Theile des persischen Golfs noch an einzelnen Punkten Lava=Ausbrüche statt gefunden haben: immer auf einem Boden, der schon seit vor=historischer Zeit der Sitz vulkanischer Thätigkeit gewesen war. Die Epoche des Ausbruchs eines Vulkans um Medina selbst, 12^o ½ nördlich von der Meerenge Bab=el=Mandeb, hat Burchardt in Samhudy's Chronik der berühmten Stadt dieses Namens im Hebsthaz gefunden. Sie ward gesetzt auf den 2 Nov. 1276. Daß aber dort eine Feuer=Eruption bereits 1254, also 22 Jahre früher, gewesen war, lehrt nach Seezen Abulmahasen (vergl. Kosmoss Bd. I. S. 256). — Der Insel=Vulkan Djebel Fair, in welchem schon Vincent die „ausgebrannte Insel“ des *Periplus Maris Erythraei* erkannte, ist noch thätig und Rauch ausstoßend nach Botta und nach den Nachrichten, die Ehrenberg und Rußegger (*Reisen in Europa, Asien und Afrika* Bd. II. Th. 1. 1843 S. 54) gesammelt. Ueber die ganze Umgegend der Meerenge Bab=el=Mandeb, mit der Bassalt=Insel Perim; die fraterartige Umwallung, in welcher die Stadt Aden liegt; die Insel Seerah mit Obsidian=Strömen, die mit Bimsstein bedeckt sind; über die Inselgruppen der Zobayr und der Farsan (die Vulcanicität der letzteren hat Ehrenberg 1825 entdeckt) s. die schönen Untersuchungen von Ritter in der *Erdkunde von Asien* Bd. VIII. Abth. 1. S. 664—707, 889—891 und 1021—1034.

Der vulkanische Gebirgszug des Thian=tschan (*Asie centrale* T. I. p. 201—203, T. II. p. 7—61), ein Bergsystem, welches zwischen dem Altai und Kuen=lin von Osten

nach Westen Inner=Asien durchzieht, ist zu einer Zeit der besondere Gegenstand meiner Untersuchungen gewesen, da ich zu dem Wenigen, was Abel=Rémusat aus der japanischen Encyclopädie geschöpft hatte, wichtigere, von Klaproth, Neumann und Stanislas Julien aufgefundene Bruchstücke habe hinzufügen können (Asie centr. T. II. p. 39—50 und 335 bis 364). Die Länge des Thian=schan übertrifft achtmal die Länge der Pyrenäen: wenn man jenseits der durchsetzten Meridiankette des Kusyurt=Bolor den Usferah hinzurechnet, der sich in Westen bis in den Meridian von Samarkand erstreckt, und in dem Ibn Haukal und Ibn al=Vardi Feuerbrunnen und Salmiak ausstosfende, leuchtende (?) Spalten, wie im Thian=schan, beschreiben (s. über den Berg Botom a. a. D. p. 16—20). In der Geschichte der Dynastie der Tchang wird ausdrücklich gesagt, daß an einem der Abhänge des Peshan, welcher immerfort Feuer und Rauch ausstößt, die Steine brennen, schmelzen und mehrere Li weit fließen, als wäre es ein „flüssiges Fett. Die weiche Masse erhärtet, so wie sie erkaltet.“ Charakteristischer kann wohl nicht ein Lavaström bezeichnet werden. Ja in dem 49ten Buche der großen Geographie des chinesischen Reichs, welche in Peking selbst von 1789 bis 1804 auf Staatskosten gedruckt worden ist, werden die Feuerberge des Thian=schan als „noch thätig“ beschrieben. Ihre Lage ist so central, daß sie ohngefähr gleich weit (380 geogr. Meilen) vom nächsten Littoral des Eismeeres und von dem Ausfluß des Indus und Ganges, 255 M. vom Aral=See, 43 und 52 M. von den Salzseen Issikal und Balkasch entfernt sind. Von den Flammen, welche aus dem Berge von Turfan (Hottschen) aufsteigen, gaben auch Kunde die Pilgrime von Mekka, die man in Bombay im Jahr 1835 officiell befragte

(Journal of the Asiatic Soc. of Bengal Vol. IV. 1835 p. 657 — 664). Wann werden endlich einmal von dem so leicht erreichbaren Goulbja am Ili aus die Vulkane von Peshan und Turfan, Barkul und Hami durch einen wissenschaftlich gebildeten Reisenden besucht werden?

Die jetzt mehr aufgeklärte Lage der vulkanischen Gebirgskette des Thian-schan hat sehr natürlich auf die Frage geleitet, ob das Fabelland Gog und Magog, wo auf dem Grunde des Flusses el Macher „ewige Feuer brennen“ sollen, nicht mit den Ausbrüchen des Peshan oder Vulkans von Turfan zusammenhänge. Diese orientalische Mythe, welche ursprünglich dem Westen des caspischen Meeres, den Pylis Albaniae bei Derbend, angehörte, ist, wie fast alle Mythen, gewandert, und zwar weit nach Osten. Edrifi läßt den Salam el-Terdjeman, Dolmetscher eines Abbassiden-Chalifen in der ersten Hälfte des 9ten Jahrhunderts, nach dem Lande der Finsterniß von Bagdad aus abreisen. Er gelangt durch die Steppe der Baschkiren nach dem Schneegebirge Cocaïa, welches die große Mauer von Magog (Madjoudj) umgiebt. Amédée Zaubert, dem wir wichtige Ergänzungen des nubischen Geographen verdanken, hat erwiesen, daß die Feuer, welche am Abhange des Cocaïa brennen, nichts vulkanisches haben (Asie centr. T. II. p. 99). Weiter in Süden setzt Edrifi den See Tehama. Ich glaube wahrscheinlich gemacht zu haben, daß Tehama der große See Balkasch ist, in welchen der Ili mündet, der nur 45 Meilen südlicher liegt. Underthhalb Jahrhunderte nach Edrifi verseßte Marco Polo die Mauer Magog gar in das Gebirge In-schan, östlich von der Hochebene Gobi, gegen den Fluß Hoang-ho und die chinesische Mauer hin: von der (sonderbar genug) der berühmte venetianische Reisende eben so wenig spricht als vom

Gebrauch des Thees. Der In=schan, die Grenze des Gebietes des Priesters Johann, kann als die östliche Verlängerung des Thian=schan angesehen werden (Asie centr. T. II. p. 92—104).

Mit Unrecht hat man lange Zeit die zwei, einst lavaergießenden Kegelberge, den Vulkan Peshan und den Hotscheu von Turfan (sie sind ohngefähr in einer Länge von 105 geogr. Meilen durch den mächtigen, mit ewigem Schnee und Eise bedeckten Gebirgsstock Bogdo=Dola von einander getrennt) für eine isolirte vulkanische Gruppe gehalten. Ich glaube gezeigt zu haben, daß die vulkanische Thätigkeit nördlich und südlich von der langen Kette des Thian=schan mit den Grenzen der Erschütterungskreise, den heißen Quellen, den Solfataren, Salmiak=Spalten und Steinsalz=Lagern, hier wie im Caucasus, in enger geognostischer Verbindung steht.

Da nach meiner, schon oft geäußerten Ansicht, der jetzt auch der gründlichste Kenner des caucasischen Gebirgssystems, Abich, beigetreten ist, der Caucasus selbst nur die Fortsetzung=Spalte des vulkanischen Thian=schan und Aserah jenseits der großen aralo=caspischen Erdsenkung ist⁵⁷; so sind hier neben den Erscheinungen des Thian=schan als vor=historischen Zeiten angehörig anzuführen die vier erloschenen Vulkane: Elburz von 17352 Pariser Fuß, Ararat von 16056 Fuß, Kasbeg von 15512 Fuß und Savalan von 14787 Fuß Höhe.⁵⁸ Ihrer Höhe nach fallen diese Vulkane zwischen den Cotopari und Montblanc. Der Große Ararat (Agri=dagh), zuerst am 27 September 1829 von Friedrich von Parrot, mehrmals 1844 und 1845 von Abich, zuletzt 1850 vom Oberst Ghodzfo erstiegen, hat eine Domform wie der Chimborazo, mit zwei überaus kleinen Erhebungen am Rande des Gipfels; doch

aber keinen Gipfel=Krater. Die größten und wahrscheinlich neuesten vor=historischen Lava=Eruptionen des Ararat sind alle unterhalb der Schneegrenze ausgebrochen. Die Natur dieser Eruptionen ist zweierlei Art: es sind dieselben theils trachytartig mit glasigem Feldspath und eingemengtem, leicht verwitternden Schwefelkiese; theils doleritartig meist bestehend aus Labrador und Augit, wie die Laven des Aetna. Die doleritartigen hält Abich am Ararat für neuer als die trachytartigen. Die Ausbruchstellen der Lavaströme, alle unterhalb der Grenze des ewigen Schnees, sind oftmals (z. B. in der großen GrasEbene Kip=Ghioll am nordwestlichen Abhange) durch Auswurfs=Kegel und von Schlacken umringte kleine Krater bezeichnet. Wenn auch das tiefe Thal des heiligen Jacob (eine Schlucht, welche bis an den Gipfel des Ararat ansteigt und seiner Gestalt, selbst in weiter Ferne gesehen, einen eigenen Charakter giebt) viel Aehnlichkeit mit dem Thal del Bove am Aetna darbietet und die innerste Structur des emporgestiegenen Domes sichtbar macht; so ist die Verschiedenheit doch dadurch sehr auffallend, daß in der Jacobs=Schlucht nur massenhafte Trachyt=Gestein und nicht Lavaströme, Schlackenschichten und Rapilli aufgefunden worden sind.⁵⁹ Der Große und der Kleine Ararat, von denen der erstere nach den vortrefflichen geodätischen Arbeiten von Wafili Fedorow 3' 4" nördlicher und 6' 42" westlicher als der zweite liegt, erheben sich an dem südlichen Rande der großen Ebene, welche der Araxes in einem weiten Bogen durchströmt. Sie stehen beide auf einem elliptischen vulkanischen Plateau, dessen große Are von Südost nach Nordwest gerichtet ist. Auch der Kasbeg und der Tschegem haben keinen Gipfel=Krater, wenn gleich der erstere mächtige Ausbrüche gegen Norden (nach Wladikaukas

zu) gerichtet hat. Der größte aller dieser erloschenen Vulkane, der Trachytkegel des Elburuz, welcher aus dem granitreichen Talk- und Diorit-Schiefergebirge des Baksan-Flußthales aufgestiegen ist, hat einen Kratersee. Aehnliche Kraterseen finden sich in dem rauhen Hochlande Kely, aus welchem zwischen Eruptionen Kegeln sich Lavaströme ergießen. Uebrigens sind hier wie in den Cordilleren von Quito die Basalte weit von dem Trachyt-Systeme abgefondert; sie beginnen erst 6 bis 8 Meilen südlich von der Kette des Elburuz und von dem Tschegem am oberen Phasis- oder Rhion-Thale.

β) Der nordöstliche Theil (Halbinsel Kamtschatka).

Die Halbinsel Kamtschatka, von dem Cap Lopatka, nach Krusenstern lat. $51^{\circ} 3'$, bis nördlich zum Cap Uksinsk, gehört mit der Insel Java, mit Chili und Central-Amerika zu den Regionen, wo auf dem kleinsten Raum die meisten, und zwar die meisten noch entzündeten, Vulkane zusammengedrängt sind. Man zählt deren in Kamtschatka 14 in einer Länge von 105 geogr. Meilen. Für Central-Amerika finde ich vom Vulkan von Soconusco bis Turrialva in Costa Rica 29 Vulkane, deren 18 brennen, auf 170 Meilen; für Peru und Bolivia vom Vulkan Chacani bis zum Volcan de San Pedro de Atacama 14 Vulkane, von welchen nur 3 gegenwärtig thätig sind, auf 105 Meilen; für Chili vom V. de Coquimbo bis zum V. de San Clemente 24 Vulkane auf 240 Meilen. Von diesen 24 sind 13 aus historischen Zeiten als thätig bekannt. Die Kenntniß der kamtschadalschen Vulkane in Hinsicht auf Form, auf astronomische Ortsbestimmung und Höhe ist in neuerer Zeit durch Krusenstern, Horner, Hofmann, Lenz, Lütke, Postels,

Cap. Beechey, und vor allen durch Adolph Erman rühmlichst erweitert worden. Die Halbinsel wird ihrer Länge nach von zwei Parallelfetten durchschnitten, in deren östlicher die Vulkane angehäuft sind. Die höchsten derselben erreichen 10500 bis 14800 Fuß. Es folgen von Süden nach Norden:

der Dpalinskische Vulkan (Pic Koscheleff vom Admiral Krusenstern), lat. $51^{\circ} 21'$: nach Cap. Chwostow fast die Höhe des Pico von Teneriffa erreichend und am Ende des 18ten Jahrhunderts überaus thätig;

die Hodutka Sopka ($51^{\circ} 35'$). Zwischen dieser Sopka und der vorigen liegt ein unbenannter vulkanischer Kegel ($51^{\circ} 32'$), der aber, wie die Hodutka, nach Postels erloschen scheint.

Poworotnaja Sopka ($52^{\circ} 22'$), nach Cap. Beechey 7442 F. hoch (Erman's Reise Bd. III. S. 253; Leop. von Buch, Iles Can. p. 447).

Aßatschinskaja Sopka ($52^{\circ} 2'$); große Aschen=Auswürfe, besonders im Jahr 1828.

Wiljutschinsker Vulkan (Br. $52^{\circ} 52'$): nach Cap. Beechey 6918 F., nach Admiral Lütke 6330 F.; nur 5 geogr. Meilen vom Petropauls-Hafen jenseit der Bai von Forinst entfernt.

Awatschinskaja oder Gorelaja Sopka (Br. $53^{\circ} 17'$), Höhe nach Erman 8360 F.; zuerst bestiegen auf der Expedition von La Pérouse 1787 durch Mongez und Bernizet; später durch meinen theuren Freund und sibirischen Reisebegleiter, Ernst Hofmann (Juli 1824, bei der Kozebue'schen Weltumseglung); durch Postels und Lenz auf der Expedition des Admirals Lütke 1828, durch Erman im Sept. 1829. Dieser machte die wichtige geognostische Beobachtung, daß der Trachyt bei seiner Erhebung Schiefer und Grauwacke (ein sibirisches Gebirge) durchbrochen

habe. Der immer rauchende Vulkan hat einen furchtbaren Ausbruch im October 1837, früher einen schwachen im April 1828 gehabt. Postels in Lütke, *Voyage T. III. p. 67—84*; Erman, *Reise, hist. Bericht Bd. III. S. 494 und 534—540*.

Ganz nahe bei dem Awatscha-Vulkan (*Kosmos Bd. IV. S. 291 Anm. 25*) liegt die Koriatskaja oder Strjeloschnaja Sopka (Br. $53^{\circ} 19'$), Höhe 10518 F. nach Lütke *T. III. p. 84*; reich an Obsidian, dessen die Kamtschadalen sich noch im vorigen Jahrhundert, wie die Mexicaner und im hohen Alterthume die Hellenen, zu Pfeilspitzen bedienten.

Jupanowa Sopka: Br. nach Erman's Bestimmung (*Reise Bd. III. S. 469*) $53^{\circ} 32'$. Der Gipfel ist ziemlich abgeplattet, und der eben genannte Reisende sagt ausdrücklich: „daß diese Sopka wegen des Rauchs, den sie ausstößt, und wegen des unterirdischen Getöses, welches man vernimmt, von je her mit dem mächtigen Schiwelutsch verglichen und den unzweifelhaften Feuerbergen beigezählt wird.“ Seine Höhe ist vom Meere aus durch Lütke gemessen 8496 F.

Kronotskaja Sopka, 9954 F.: an dem See gleiches Namens, Br. $54^{\circ} 8'$; ein rauchender Krater auf dem Gipfel des, sehr zugespitzten Kegelsberges (Lütke, *Voyage T. III. p. 85*).

Vulkan Schiwelutsch, 5 Meilen südöstlich von Selowka, über den wir eine beträchtliche und sehr verdienstliche Arbeit von Erman (*Reise Bd. III. S. 261—317 und phys. Beob. Bd. I. S. 400—403*) besitzen, vor dessen Reise der Berg fast unbekannt war. Nördliche Spitze: Br. $56^{\circ} 40'$, Höhe 9894 F.; südliche Spitze: Br. $56^{\circ} 39'$, Höhe 8250 F. Als Erman im Sept. 1829 den Schiwelutsch bestieg, fand er ihn stark rauchend. Große Eruptionen waren 1739 und zwischen 1790 und 1810: letztere nicht von fließend ergossener Lava, sondern als Auswürfe

von losem vulkanischem Gesteine. Nach C. von Dittmar stürzte der nördlichste Gipfel in der Nacht vom 17 zum 18 Februar 1854 ein, worauf eine von wirklichen Lavaströmen begleitete, noch dauernde Eruption erfolgte.

Tolbatschinskaja Sopka: heftig rauchend, aber in früherer Zeit oft verändernd die Eruptions-Öffnungen ihrer Aschen-Auswürfe; nach Erman Br. $55^{\circ} 51'$ und Höhe 7800 F.

Utschinskaja Sopka: nahe verbunden mit dem Kliutschewsker Vulkan; Br. $56^{\circ} 0'$, Höhe an 11000 F. (Buch, Can. p. 452; Landgrebe, Vulkane Bd. I. S. 375).

Kliutschewskaja Sopka ($56^{\circ} 4'$): der höchste und thätigste aller Vulkane der Halbinsel Kamtschatka; von Erman gründlich geologisch und hypsometrisch erforscht. Der Kliutschewsk hat nach dem Berichte von Kraschenikoff große Feuerausbrüche von 1727 bis 1731 wie auch 1767 und 1795 gehabt. Im Jahr 1829 war Erman bei der gefährvollen Besteigung des Vulkans am 11 September Augenzeuge von dem Ausstoßen glühender Steine, Asche und Dämpfe aus dem Gipfel, während tief unterhalb desselben ein mächtiger Lavaström sich am West-Abhange aus einer Spalte ergoß. Auch hier ist die Lava reich an Obsidian. Nach Erman (Beob. Bd. I. S. 400—403 und 419) ist die geogr. Breite des Vulkans $56^{\circ} 4'$, und seine Höhe war im Sept. 1829 sehr genau 14790 Fuß. Im August 1828 hatte dagegen Admiral Lütke durch Höhenwinkel, die zur See in einer Entfernung von 40 Seemeilen genommen waren, den Gipfel des Kliutschewsk 15480 F. hoch gefunden (Voyage T. III. p. 86; Landgrebe, Vulkane Bd. I. S. 375 bis 386). Diese Messung, und die Vergleichung der vortrefflichen Umriss-Zeichnungen des Baron von Kütitz, der die Lütke'sche Expedition auf dem Senjawin begleitete, mit dem,

was Erman selbst im Sept. 1829 beobachtete, führten diesen zu dem Resultate, daß in der engen Epoche dieser 13 Monate große Veränderungen in der Form und Höhe des Gipfels sich zugetragen haben. „Ich denke“, sagt Erman (Reise Bd. III. S. 359), „daß man kaum merklich irren kann, wenn man für August 1828 die Höhe der Oberfläche des Gipfels um 250 Fuß größer als im Sept. 1829 während meines Aufenthalts in der Gegend von Klutschki, und mithin für die frühere Epoche zu 15040 Fuß annimmt.“ Am Besuv habe ich, die Saussure'sche Barometer-Messung der Rocca del Palo, des höchsten nördlichen Kraterrandes, vom Jahre 1773 zum Grunde legend, durch eigene Messung gefunden: daß bis 1805, also in 32 Jahren, dieser nördliche Kraterrand sich um 36 Fuß gesenkt hatte; daß er aber von 1773 bis 1822, also in 49 Jahren, um 96 Fuß (scheinbar?) gestiegen sei (Ansichten der Natur 1849 Bd. II. S. 290). Im Jahr 1822 fanden Monticelli und Covelli für die Rocca del Palo 624', ich 629'. Für das damalige wahrscheinlichste Endresultat gab ich 625'. Im Frühjahr 1855, also 33 Jahre später, gaben die schönen Barometer-Messungen des Ulmüher Astronomen Julius Schmidt wieder 624' (Neue Bestimm. am Besuv 1856, S. 1, 16 und 33). Was mag davon der Unvollkommenheit der Messung und der Barometer-Formel zugehören? Untersuchungen der Art könnten in größerem Maaßstabe und mit größerer Sicherheit vervielfältigt werden, wenn man, statt oft erneuerter vollständiger trigonometrischer Operationen oder für zugängliche Gipfel mehr anwendbarer, aber minder befriedigender Barometer-Messungen, sich darauf beschränkte, für die zu vergleichenden Perioden von 25 oder 50 Jahren den einzigen Höhenwinkel des Gipfelrandes aus demselben und zwar aus einem sicher wieder-

zufindenden Standpunkte bis auf Fractionen von Secunden zu bestimmen. Des Einflusses der terrestrischen Refraction wegen würde ich rathen, in jeder der Normal-Epochen das Mittel aus vielstündlichen Beobachtungen von 3 Tagen zu suchen. Um nicht bloß das allgemeine Resultat der Vermehrung oder Verminderung des einzigen Höhenwinkels, sondern auch in Fußten die absolute Quantität der Veränderung zu erhalten, wäre nur eine einmal vorgenommene Bestimmung des Abstandes erforderlich. Welche reiche Quelle der Erfahrungen würden uns nicht für die vulkanischen Colosse der Cordilleren von Quito die vor mehr als einem Jahrhundert bestimmten Höhenwinkel der hinlänglich genauen Arbeiten von Bouguer und La Condamine gewähren, wenn diese vortrefflichen Männer für gewisse auserlesene Punkte hätten die Stationen bleibend bezeichnen können, in denen die Höhenwinkel der Gipfel von ihnen gemessen wurden! Nach G. von Dittmar hat nach dem Ausbruch von 1841 der Kliutschewsk ganz geruht, bis er lavagebend 1853 wieder erwachte. Der Gipfel-Einsturz des Schiwelutsch unterbrach aber die neue Thätigkeit. (Bulletin de la classe physico-mathém. de l'Acad. des Sc. de St.-Pétersbourg T. XIV. 1856 p. 246.)

Noch vier andere, theils vom Admiral Lütke und theils von Pofstels genannte Vulkane: den noch rauchenden Apalsk südöstlich vom Dorfe Bolscheretsk, die Schischapinskaja Sopka (Br. $55^{\circ} 11'$), die Kegel Krestowsk (Br. $56^{\circ} 4'$), nahe an der Gruppe Kliutschewsk, und Uchkowsk; habe ich in der obigen Reihe nicht aufgeführt wegen Mangels genauerer Bestimmung. Das kamtschadalische Mittelgebirge, besonders in der Baidaren-Ebene, Br. $57^{\circ} 20'$, östlich von Sedanka, bietet (als wäre sie „der Boden eines uralten Kraters von

etwa vier Werst, d. i. eben so viele Kilometer, im Durchmesser“) das geologisch merkwürdige Phänomen von Lava- und Schlacken-Ergüssen dar aus einem blasigen, oft ziegelrothen, vulkanischen Gestein, das selbst wieder aus Erdspalten ausgebrochen ist, in größter Ferne von allem Gerüste aufgestiegener Kegelberge (Erman, Reise Bd. III. S. 221, 228 und 273; Buch, Iles Canaries p. 454). Auffallend ist hier die Analogie mit dem, was ich oben über das Malpais, die problematischen Trümmerfelder der mericanischen Hochebene, umständlich entwickelt habe (Kosmos Bd. IV. S. 349).

V. Ost-asiatische Inseln.

Von der Torres=Strasse, die, unter 10° südl. Breite, Neu=Guinea von Australien trennt, und von den rauchenden Vulkanen von Flores bis zu den nordöstlichsten Aleuten (Br. 55°) erstreckt sich eine, größtentheils vulkanische Inselwelt, welche, unter einem allgemeinen geologischen Gesichtspunkte betrachtet, wegen ihres genetischen Zusammenhanges fast schwer in einzelne Gruppen zu sondern ist, und gegen Süden beträchtlich an Umfang zunimmt. Um von Norden zu beginnen, sehen wir zuerst die von der amerikanischen Halbinsel Alaska ausgehende, bogenförmig⁶⁰ gekrümmte Reihe der Aleuten durch die der Kupfer- und der Bering's=Insel nahe Insel Attu den Alten und Neuen Continent mit einander verbinden, wie im Süden das Meer von Bering schließen. Von der Spitze der Halbinsel Kamtschatka (dem Vorgebirge Lopatka) folgen in der Richtung Nord gen Süd, das Saghalinische oder Schotstische, durch La Pérouse berühmt gewordene Meer in Osten begrenzend, der Archipel der Kurilen; dann Jezo, vielleicht

vormals mit der Südspitze der Insel Krafo⁶¹ (Saghalin oder Tschoka) zusammenhangend; endlich jenseits der engen Tsugar-Straße das japanische Drei-Inselreich (Nippon, Sifok und Kin-Siu: nach der trefflichen Karte von Siebold zwischen $41^{\circ} 32'$ und $30^{\circ} 18'$). Von dem Vulkan Kliutschewsk, dem nördlichsten an der östlichen Küste der Halbinsel Kamtschatka, bis zum südlichsten japanischen Insel-Vulkan Zwoga-Sima, in der von Krusenstern durchforschten Meerenge Van Diemen, ist die Richtung der sich in der vielfach gespaltenen Erdrinde äußern- den feurigen Thätigkeit genau Nordost in Südwest. Es erhält sich dieselbe in fortgesetzter Reihung durch die Insel Sakuno-Sima, auf der ein Kegelberg sich zu der Höhe von 5478 Fuß (1780 Meter) erhebt, und welche die beiden Straßen Van Diemen und Colnet von einander trennt; durch den Siebold'schen Linschoten-Archipel; durch die Schwefel- Insel des Capitäns Basil Hall (Lung-Huang-Schan); durch die kleinen Gruppen der Lieu-Schieu und Madjiko-Sima, welche letztere sich dem Ostrand der großen chinesischen Küsten-Insel Formosa (Thay-wan) bis auf 23 geogr. Meilen nähert.

Hier bei Formosa (nördl. Breite 25° — 26°) ist der wichtige Punkt, wo statt der Erhebungs-Linien ND—SW die der nord- südlichen Richtung beginnen und fast bis zum Parallel von 5° oder 6° südlicher Breite herrschend werden. Sie sind zu erkennen in Formosa und in den Philippinen (Luzon und Mindanao) volle zwanzig Breitengrade hindurch, bald an einer, bald an beiden Seiten die Küsten in der Meridian-Richtung abschneidend: so in der Ostküste der großen Insel Borneo, welche durch den Solo-Archipel mit Mindanao und durch die lange, schmale Insel Palawan mit Mindoro zusammenhängt; so die

westlichen Theile der vielgestalteten Celebes und Gilolo; so (was besonders merkwürdig ist) die Meridian=Spalte, auf welcher, 350 geogr. Meilen östlich von der Gruppe der Philippinen und in gleicher Breite, sich die vulkanische und Corallen=Insel=Reihe der Marianen oder Ladronen erhoben hat. Ihre allgemeine Richtung⁶² ist N 10° D.

Wie wir in dem Parallel der steinkohlenreichen Insel Formosa den Wendepunkt bezeichnet haben, an welchem auf die kurilische Richtung ND—SW die Richtung N—S folgt; so beginnt ein neues Spaltensystem südlich von Celebes und der, schon ost=westlich abgesechnittenen Südküste von Borneo. Die großen und kleinen Sunda=Inseln von Timor=Laut bis West=Bali folgen in 18 Längengraden meist dem mittleren Parallel von 8° südlicher Breite. Im westlichen Java wendet sich die mittlere Achse schon etwas mehr gen Norden, fast DSD in WNW; von der Sunda=Straße bis zu der südlichsten der Nicobaren aber ist die Richtung SD—NW. Die ganze vulkanische Erhebungs=Spalte (D—W und SD—NW) hat demnach ohngefähr eine Erstreckung von 675 geogr. Meilen (eilsmal die Länge der Pyrenäen); von diesen gehören, wenn man die geringe Abweichung Java's gegen Norden nicht achtet, 405 auf die ost=westliche und 270 auf die südost=nordwestliche Achsenrichtung.

Allgemeine geologische Betrachtungen über Form und Reihungs=Gesetze führen so ununterbrochen in der Inselwelt an den Ostküsten Asiens (in dem ungeheuren Raume von 68 Breitengraden) von den Aleuten und dem nördlichen Berings=Meere zu den Molukken und zu den großen und kleinen Sunda=Inseln. In der Parallel=Zone von 5° nördlicher und 10° südlicher Breite hat sich besonders der größte Reichthum von Länderformen entwickelt. Auf eine merkwürdige Weise wiederholen sich meist

die Ausbruchsrichtungen der größeren Theile in einem benachbarten kleineren. So liegt nahe der Südküste von Sumatra und ihr parallel eine lange Inselreihe. Dasselbe bemerken wir in dem kleinen Phänomene der Erzgänge wie in dem größeren der Gebirgszüge ganzer Continente. Gleichstreichende Nebentrümmer des Hauptganges, begleitende Nebenfetten (chaines accompagnantes) liegen oft in beträchtlichen Abständen von einander; sie deuten auf gleiche Ursachen und gleiche Richtungen der formgebenden Thätigkeit in der sich faltenden Erdrinde. Der Conflict der Kräfte bei gleichzeitiger Deffnung von Spalten entgegengesetzter Richtungen scheint bisweilen wunderbare Gestaltungen neben einander zu erzeugen: so in den Molukken Celebes und Gilolo.

Nachdem wir den inneren geologischen Zusammenhang des ost- und süd-asiatichen Inselsystems entwickelt haben, setzen wir, um von den alt-eingeführten, etwas willkürlichen, geographischen Abtheilungen und Nomenclaturen nicht abzugehen, die südliche Grenze der ost-asiatichen Inselreihe (den Wendepunkt) bei Formosa, wo die Richtung NO—SW in die N—S übergeht, unter dem 24ten Grad nördlicher Breite. Die Aufzählung geschieht wieder von Norden nach Süden: von den östlichsten, mehr amerikanischen Meuten beginnend.

Die vulkanreichen aleutischen Inseln begreifen von Osten nach Westen die Fuchs-Inseln, unter denen sich die größten aller: Unimak, Unalasccha und Unnaak, befinden; die Andrejanow'skischen: unter denen Atcha, mit drei rauchenden Vulkanen, und der mächtige, von Sauer schon abgebildete Vulkan von Tanaga die berühmtesten sind; die Ratten-Inseln und die etwas getrennten Inseln Blynie: unter denen, wie schon oben gesagt, Attu den Uebergang zu der, Asien nahen

Commandeur-Gruppe (Kupfer- und Berings-Insel) macht. Die mehrfach wiederholte Behauptung, als fange auf der Halbinsel Kamtschatka die, von NN nach SEW gerichtete Reihe der Continental-Vulkane erst da an, wo die vulkanische Erhebungs-Spalte der Aleuten unterseeisch die Halbinsel schneidet; als biete diese Aleuten-Spalte wie eine Zuleitung dar: scheint wenig begründet zu sein. Nach des Admirals Lütke Karte des Berings-Meeres liegen die Insel Attu, das westliche Extrem der Aleuten-Reihe, Br. $52^{\circ} 46'$, die unvulkanische Kupfer- und Berings-Insel Br. $54^{\circ} 30'$ bis $55^{\circ} 20'$; und die Vulkan-Reihe von Kamtschatka beginnt schon unter dem Parallel von $56^{\circ} 40'$ mit dem großen Vulkan Schiwelutsch, westlich vom Cap Stolbowoy. Die Richtung der Eruptiv-Spalten ist auch sehr verschieden, fast entgegengesetzt. Auf Unimak ist der höchste der aleutischen Vulkane, nach Lütke 7578 Fuß. Nahe an der Nordspitze von Unmak hat sich im Monat Mai 1796 unter sehr merkwürdigen, in Ditto's von Kokebue Entdeckungsreise (Bd. II. S. 106) vortrefflich geschilderten Umständen die fast acht Jahre entzündet gebliebene Insel Agaschagoth (oder Sanctus Johannes Theologus) aus dem Meere erhoben. Nach einem von Krusenstern bekannt gemachten Berichte hatte sie im Jahr 1819 fast vier geographische Meilen im Umfang und noch 2100 Fuß Höhe. Auf der Insel Unalaska würden besonders die von dem scharfsinnigen Chamisso angegebenen Verhältnisse der hornblende-reichen Trachyte des Vulkans Matuschkin (5136 F.) zu dem schwarzen Porphyr (?) und dem nahen Granite verdienen von einem mit dem Zustande der neueren Geologie vertrauten, die Zusammensetzung der Gebirgsarten oryctognostisch und sicher untersuchenden Beobachter erforscht zu werden. Von den zwei sich nahen Inseln der Pribytow-Gruppe, welche

vereinzelt in dem Bering's- Meer liegen, ist St. Paul ganz vulkanisch, reich an Lava und Bimsstein, wenn dagegen die St. Georg's-Insel nur Granit und Gneiß enthält.

Nach der vollständigsten Aufzählung, die wir bisher besitzen, scheint die 240 geographische Meilen lange Reihe der Aleuten über 34, meist in neuen, historischen Zeiten thätige Vulkane zu enthalten. So sehen wir hier (unter 54° und 60° Breite und 162° — 198° westlicher Länge) einen Streifen des ganzen Meeresgrundes zwischen zwei großen Continenten in steter, schaffender und zerstörender Wechselwirkung. Viele Inseln mögen in der Folge von Jahrtausenden, wie in der Gruppe der Azoren, dem Erscheinen über der Meeresfläche nahe, viele lange erschienene ganz oder theilweise unbeobachtet versunken sein! Zur Völker-Mischung, zum Uebergange von Volksstämmen bietet die aleutische Inselreihe einen Weg dar, welcher 13 bis 14 Grad südlicher als der der Bering's-Straße ist: auf welchem die Eschuktischen scheinen von Amerika nach Asien, und zwar bis jenseits des Anadyr-Flusses, übergegangen zu sein.

Die kurilische Inselreihe, von der Endspitze von Kamtschatka bis zum Cap Broughton (dem nordöstlichsten Vorgebirge von Jezo), in einer Länge von 180 geogr. Meilen, erscheint mit 8 bis 10 meist noch entzündeten Vulkanen. Der nördlichste derselben, auf der Insel Ulaid, bekannt durch große Ausbrüche in den Jahren 1770 und 1793, verdiente wohl endlich genau gemessen zu werden, da man seine Höhe bis zu zwölf- und vierzehn-tausend Fuß schätzt. Der weit niedrigere Bic Sarytschew (4227 F. nach Horner) auf Mataua und die südlichsten japanischen Kurilen, Urup, Jeterop und Kunasiri, haben sich auch als sehr thätige Vulkane gezeigt.

Nun folgen in der Vulkan-Reihe Jezo und die drei großen

japanischen Inseln, über welche der berühmte Reisende, Herr von Siebold, zur Benutzung für den Kosmos, mit einer großen und wichtigen Arbeit wohlwollend mitgetheilt hat. Sie wird das Unvollständige berichtigen, was ich in meinen *Fragments de Géologie et de Climatologie asiatiques* (T. I. p. 217 — 234) und in der *Asie centrale* (T. II. p. 540 — 552) der großen japanischen Encyclopädie entlehnte.

Die große, in ihrem nördlichen Theile sehr quadratische Insel Jezo (Br. $41^{\circ} \frac{1}{2}$ bis $45^{\circ} \frac{1}{2}$), durch die Sangar- oder Tsugar-Straße von Nippon, durch die Straße La Pérouse von der Insel Krassto (Kara-su-to) getrennt, begrenzt durch ihr nordöstliches Cap den Archipel der Kurilen; aber unfern des nordwestlichen Caps Romanzow auf Jezo, das sich $1\frac{1}{2}$ Grade mehr nach Norden an die Straße La Pérouse vorstreckt, liegt unter Br. $45^{\circ} 11'$ der vulkanische Pic de Langle (5020 F.) auf der kleinen Insel Misiri. Auch Jezo selbst scheint von Broughton's südlicher Vulkan-Bai an bis gegen das Nordcap hin von einer Vulkan-Reihe durchschnitten zu sein: was um so merkwürdiger ist, als auf dem schmalen Krassto, das fast eine Fortsetzung vom Jezo ist, die Naturforscher der Lapérousischen Expedition in der Baie de Castries rothe poröse Laven- und Schlackenfelder gefunden haben. Auf Jezo selbst zählt Siebold 17 Kegelsberge, von denen der größere Theil erloschene Vulkane zu sein scheint. Der Kiata, von den Japanern Usuga-Take, d. i. Mörserberg, genannt, wegen eines tief eingesunkenen Kraters, und der Kajo-hori sollen beide noch entzündet sein. (Commod. Perry sah zwei Vulkane bei dem Hafen Endermo, lat. $42^{\circ} 17'$, von der Vulkan-Bai aus.) Der hohe Manye (Krusenstern's Kegelsberg Pallas) liegt mitten auf der Insel Jezo, ohngefähr in Br. 44° , etwas ost-nord-östlich von der Bai Erogonow.

„Die Geschichtsbücher von Japan erwähnen vor und seit unserer Zeitrechnung nur 6 thätige Vulkane, nämlich zwei auf der Insel Nippon und vier auf der Insel Kjusiu. Die Vulkane von Kjusiu, der Halbinsel Korea am nächsten, sind, in ihrer geographischen Lage von Süden nach Norden gerechnet: 1) der Vulkan Mitake auf dem Inselchen Sayura-Sima, in der nach Süden geöffneten Bai von Kagosima (Provinz Satsuma), Br. $31^{\circ} 33'$, Lg. $128^{\circ} 21'$; 2) der Vulkan Kirisima im District Naka (Br. $31^{\circ} 45'$), Provinz Fuga; 3) der Vulkan Aso jama im District Aso (Br. $32^{\circ} 45'$), Provinz Figo; 4) der Vulkan Bunzen auf der Halbinsel Simabara (Br. $32^{\circ} 44'$), im District Takaku. Seine Höhe beträgt nach einer barometrischen Messung nur 1253 Meter oder 3856 Pariser Fuß: er ist also kaum hundert Fuß höher als der Vesuv (Rocca del Palo). Die geschichtlich heftigste Eruption des Vulkans Bunzen war die vom Februar 1793. Bunzen und Aso jama liegen beide ost-süd-östlich von Nangasaki.“

„Die Vulkane der großen Insel Nippon sind, wieder von Süden nach Norden gezählt: 1) Vulkan Fusi jama, kaum 4 geogr. Meilen von der südlichen Küste entfernt, im District Fusi (Provinz Suruga; Br. $35^{\circ} 18'$, Lg. $136^{\circ} 15'$). Seine Höhe, gemessen, wie der vorgenannte Vulkan Bunzen auf Kjusiu, von jungen, durch Siebold ausgebildeten Japanern, erreicht 3793 Meter oder 11675 Par. Fuß; er ist also fast 300 Fuß höher als der Pic von Teneriffa, mit dem ihn schon Kämpfer vergleicht (Wilhelm Heine, Reise nach Japan 1856 Bd. II. S. 4). Die Erhebung dieses Kegelsberges wird im fünften Regierungsjahre des VI. Mikado (286 Jahre vor unserer Zeitrechnung) mit diesen (geognostisch merkwürdigen) Worten beschrieben: „in der Landschaft Dmi versinkt eine bedeutende

Strecke Landes, ein Binnensee bildet sich und der Vulkan Fusi kommt zum Vorschein.“ Die geschichtlich bekanntesten, heftigsten Eruptionen aus den christlichen Jahrhunderten sind gewesen die von 799, 800, 863, 937, 1032, 1083 und 1707; seitdem ruht der Berg. 2) Vulkan Asama jama: der centralste der thätigen Vulkane im Inneren des Landes; 20 geogr. Meilen von der süd=süd=östlichen und 13 Meilen von der nord=nord=westlichen Küste entfernt; im District Saku (Provinz Sinano); Br. $36^{\circ} 22'$, Lg. $136^{\circ} 18'$: also zwischen den Meridianen der beiden Hauptstädte Miako und Jedo. Bereits im Jahre 864 hatte, gleichzeitig mit dem Vulkan Fusi jama, der Asama jama einen Ausbruch. Besonders verheerend und heftig war der vom Monat Julius 1783. Seitdem bleibt der Asama jama in fortdauernder Thätigkeit.“

„Außer diesen Vulkanen wurden von europäischen Seefahrern noch zwei kleine Inseln mit rauchenden Kratern beobachtet, nämlich: 3) das Inselchen Iwogassima oder Iwōsima (sima bedeutet Insel und iwō Schwefel; ga ist bloß ein Affirmum des Nominativs), île du Volcan nach Krusenstern: im Süden von Kiusiu, in der Straße Van Diemen, unter $30^{\circ} 43'$ N. B. und $127^{\circ} 58'$ O. L.; nur 54 englische Meilen vom oben genannten Vulkan Mitake entfernt; Höhe des Vulkans 2220 F. (715^m). Dieses Inselchen erwähnt bereits Vinschoten im Jahr 1596, mit den Worten: „solches Eiland hat einen Vulkan, der ein Schwefel= oder feuriger Berg ist“. Auch findet es sich auf den ältesten holländischen Seefarten unter dem Namen Vulcanus (Fr. von Siebold, Atlas vom Jap. Reiche, tab. XI). Krusenstern hat die Vulkan=Insel rauchen gesehen (1804); eben so Capt. Blake 1838, wie Guérin und de la Roche Poncié 1846. Höhe des Kegels nach dem letzteren

Seefahrer 2218 F. (715^m). Das felsige Inselchen, dessen Landgrebe in der Naturgeschichte der Vulkane (Bd. I. S. 355) nach Kämpfer ohnweit Firato (Firando) als Vulkans erwähnt, ist unstreitig Zwōsima; denn die Gruppe, zu welcher Zwōsima gehört, heißt Kiusiu ku sima, d. i. die neun Inseln von Kiusiu, und nicht die 99 Inseln. Eine solche Gruppe giebt es bei Firato, nördlich von Nagasaki, und überhaupt in Japan nicht. 4) Die Insel Dhosima (Barneveld's Eiland, île de Vries nach Krusenstern); sie wird zur Provinz Idsu auf Nippon gerechnet und liegt vor der Bucht von Wodawara, unter 34° 42' N. B. und 137° 4' D. L. Broughton sah (1797) Rauch dem Krater entsteigen; vor kurzem hatte ein heftiger Ausbruch des Vulkans statt. Von dieser Insel zieht sich eine Reihe kleiner vulkanischer Eilande in südlicher Richtung bis Fatsi sjo (33° 6' N. B.) hin und setzt sich bis nach den Bonin-Inseln (26° 30' N. B. und 139° 45' D. L.) fort, welche nach H. Postels (Lutké, Voyage autour du monde dans les années 1826—29 T. III. p. 117) auch vulkanisch und sehr heftigen Erdbeben unterworfen sind."

„Dies sind also die acht geschichtlich thätigen Vulkane im eigentlichen Japan, in und nahe den Inseln Kiusiu und Nippon. Außer diesen geschichtlich bekannten acht Vulkanen ist aber noch eine Reihe von Kegeln aufzuführen, von denen einige, durch sehr deutlich, oft tief eingeschnittene Krater ausgezeichnet, als längst erloschene Vulkane erscheinen: so der Kegelnberg Kaimon, Krusenstern's Pic Horner, im südlichsten Theile der Insel Kiusiu, an der Küste der Straße Van Diemen, in der Provinz Satsum (Br. 31° 9'), kaum 6 geogr. Meilen entfernt in *SEW* von dem thätigen Vulkan Mitake; so auf Sifok der Kosufi oder kleine Fuß; auf dem Inselchen

Kufunafima (Provinz Ijo), Br. $33^{\circ} 45'$, an der östlichen Küste der großen Straße Suwo Naba oder van der Capellen, welche die drei großen Theile des japanischen Reichs: Kiusiu, Sikof und Nippon, trennt. Auf dem letzten, der Hauptinsel, werden von Südwest nach Nordost neun solcher, wahrscheinlich trachytischer Kegelerge gezählt, unter welchen die merkwürdigsten sind: der Sira jama (weiße Berg) in der Provinz Kaga, Br. $36^{\circ} 5'$: welcher, wie der Tsjo kaisan in der Provinz Dewa (Br. $39^{\circ} 10'$), für höher als der südliche, über 11600 Fuß hohe Vulkan Fusi jama geschätzt wird. Zwischen beiden liegt in der Provinz Setzigo der Taki jama (Flammenberg, in Br. $36^{\circ} 53'$). Die zwei nördlichsten Kegelerge an der Tjugar=Strasse, im Angesicht der großen Insel Jezo, sind: 1) der Zwaki jama, welchen Krusenstern, der sich ein unsterbliches Verdienst um die Geographie von Japan erworben hat, den Vic Tilesius nennt (Br. $40^{\circ} 42'$); und 2) der Taki jama (brennende Berg, Br. $41^{\circ} 20'$), in Nambu, auf der nordöstlichsten Endspitze von Nippon, mit Feuer=ausbrüchen seit ältester Zeit.“

In dem continentalen Theile der nahen Halbinsel Korea oder Korai (sie verbindet sich unter den Parallelen von 34° und $34^{\circ} \frac{1}{2}$ fast mit Kiusiu durch die Gilande Tsi sima und Iki) sind, trotz ihrer Gestalt=Ähnlichkeit mit der Halbinsel Kamtschatka, bisher keine Vulkane bekannt geworden. Die vulkanische Thätigkeit scheint auf die nahe gelegenen Inseln eingeschränkt zu sein. So stieg im Jahr 1007 der Insel=Vulkan Tsinmura, den die Chinesen Tanlo nennen, aus dem Meere hervor. Ein Gelehrter, Tien=kong=tſchi, wurde ausgesandt, um das Phänomen zu beschreiben und ein Bild davon anzufertigen.⁶³ Es ist besonders die Insel Se he sure

(Duelpaerts der Holländer), auf welcher die Berge überall eine vulkanische Kegelform zeigen. Der Centralberg erreicht nach La Pérouse und Broughton 6000 Fuß Höhe. Wie viel Vulkanisches mag nicht noch in dem westlichen Archipel zu entdecken sein, wo der König der Koreer in seinem Titel sich König von 10000 Inseln nennt!

Von dem Pic Horner (Kaimon ga take) an der westlichen Südspitze von Kiu-siu, im japanischen Drei-Inselreiche, zieht sich in einem Bogen, der gegen Westen geöffnet ist, eine kleine vulkanische Inselreihe hin, und begreift zwischen den Straßen Van Diemen und Colnett Sakuno sima und Tanega sima; dann südlich von der Straße Colnett in der Einsichten-Gruppe⁶⁴ von Siebold (Archipel Cecille des Cap. Guérin), welche sich bis zum Parallel von 29° erstreckt, die Insel Suwase sima, die Vulkan-Insel des Cap. Belcher (Br. 29° 39' und Lg. 127° 21'): in Höhe von 2630 F. (855^m) nach de la Roche Boncié; dann Basil Hall's Schwefel-Insel (Sulphur Island), die Tori sima oder Vogel-Insel der Japaner, Lung-hoang-schan des Vater Gaubil: Br. 27° 51', Lg. 125° 54', nach der Bestimmung des Cap. de la Roche Boncié von 1848. Da sie auch Zwô sima genannt wird, so ist sie nicht mit der homonymen nördlicheren Insel in der Straße Van Diemen zu verwechseln. Die erstere ist von Basil Hall vortrefflich beschrieben worden. Zwischen 26° und 27° Breite folgen die Gruppe der Lieu-hieu- oder Lew-Chew-Inseln (von den Bewohnern Loo Choo genannt), von denen Klaproth bereits 1824 eine Specialkarte geliefert hat; und südwestlicher der kleine Archipel von Madschikof-sima, welcher sich an die große Insel Formosa anschließt und von mir als das Ende der ost-asiatischen Inseln

betrachtet wird. Nahe bei der östlichen Küste von Formosa (lat. 24°) ist vom Lieut. Boyle im October 1853 ein großer Vulkan-Ausbruch im Meere beobachtet worden (Commod. Perry, *Exped. to Japan* Vol. I. p. 500). In den Bonin=Inseln (Buna=Sima der Japaner, lat. $26^{\circ}\frac{1}{2}$ bis $27^{\circ}\frac{3}{4}$, lg. $139^{\circ}55'$) hat Peel's Insel mehrere schwefel- und schlackenreiche, wie es scheint, vor nicht langer Zeit ausgebrannte Krater (Perry I. p. 200 und 209).

VI. Süd-asiatische Inseln.

Wir begreifen unter diese Abtheilung Formosa (Thaywan), die Philippinen, die Sunda=Inseln und die Molukken. Die Vulkane von Formosa hat uns zuerst Klaproth nach chinesischen, immer so ausführlich naturbeschreibenden Quellen kennen gelehrt.⁶⁵ Es sind ihrer vier: unter denen der Tschy-fang (Rothberg), mit einem heißen Kratersee, große Feuerausbrüche gehabt hat. Die kleinen Baschi=Inseln und die Babuyanen, welche noch 1831 nach Meyen's Zeugniß einen heftigen Feuerausbruch erlitten, verbinden Formosa mit den Philippinen, von denen die zerstückelten und kleineren Inseln die vulkanreichsten sind. Leopold von Buch zählt auf ihnen 19 hohe isolirte Kegelsberge, im Lande Volcanes genannt, aber wahrscheinlich theilweise geschlossene trachytische Dome. Dana glaubt, daß es im südlichen Luzon jetzt nur zwei entzündete Vulkane giebt: den Vulkan Taal, der sich in der Laguna de Bongbong erhebt; mit einem Circus, welcher wiederum eine Lagune einschließt (Kosmos Bd. IV. S. 287); und in dem südlichen Theile der Halbinsel Samarines den Vulkan Alban oder Mayon, welchen die Eingeborenen Isaroe nennen.

Letzterer (3000 F. hoch) hatte große Eruptionen in den Jahren 1800 und 1814. In dem nördlichen Theile von Luzon sind Granit und Glimmerschiefer, ja selbst Sediment-Formationen mit Steinkohlen verbreitet.⁶⁶

Die langgedehnte Gruppe der Sulu- (Solo-) Inseln (wohl 100 an der Zahl), verbindend Mindanao und Borneo, ist theils vulkanisch, theils von Corallenriffen durchzogen. Isolirte ungeöffnete, trachytische, kegelförmige Pies werden freilich von den Spaniern oft Volcanes genannt.

Wenn man alles, was im Süden vom fünften nördlichen Breitengrade (im Süden von den Philippinen) zwischen den Meridianen der Nicobaren und des Nordwestens von Neu-Guinea liegt: also die großen und kleinen Sunda-Inseln und die Molukken, streng durchmustert; so findet man als Resultat der großen Arbeit des Dr. Jungbuhn „in einem Kranz von Inseln, welche das fast continentale Borneo umgeben, 109 hohe feuerspeiende Berge und 10 Schlamm-Vulkane.“ Dies ist nicht eine ohngefähre Schätzung, sondern eine wirkliche Aufzählung.

Borneo, die Giava maggiore des Marco Polo⁶⁷, bietet bis jetzt noch keine sichere Kunde von einem thätigen Vulkane dar; aber freilich sind auch nur schmale Streifen des Littorals (an der Nordwest-Seite bis zur kleinen Küsten-Insel Labuan und bis zum Cap Balambangan; an der Westküste am Ausfluß des Pontianak; an der südöstlichen Spitze im District Banjermaß-Sing wegen der Gold-, Diamant- und Platina-Wäschen) bekannt. Man glaubt auch nicht, daß der höchste Berg der ganzen Insel, vielleicht der ganzen süd-asiatischen Inselwelt, der zweigipflige Kina Balu an der Nordspitze, nur acht geogr. Meilen von der Piraten-Küste entfernt, ein

Vulkan sei. Cap. Belcher findet ihn 12850 Pariser Fuß hoch, also fast noch 4000 Fuß höher als den Gunung Pasaman (Dphir) von Sumatra.⁶⁸ Dagegen nennt Rajah Brooke in der Provinz Sarawak einen viel niedrigeren Berg, dessen Name Gunung Api (Feuerberg im Malayischen) wie seine umherliegenden Schlacken auf eine ehemalige vulkanische Thätigkeit schließen lassen. Große Niederlagen von Goldsand zwischen quarzigen Gangstücken, das viele Waschzinn der Flüsse an entgegengesetzten Ufern, der feldspathreiche Porphyrr⁶⁹ von den Sarambo-Bergen deuten auf eine große Verbreitung sogenannter Ur- und Uebergangs-Gebirge. Nach den einzigen sichereren Bestimmungen, welche wir von einem Geologen besitzen (von dem Dr. Ludwig Horner, Sohn des verdienstvollen Züricher Astronomen und Weltumseglers), werden im südöstlichen Theile von Borneo in mehreren schwunghaft bearbeiteten Wäschern vereint, ganz wie am sibirischen Ural, Gold, Diamanten, Platina, Osmium und Iridium (doch bisher nicht Palladium) gefunden. Formationen von Serpentin, Gabbro und Syenit gehören in großer Nähe einer 3200 Fuß hohen Gebirgskette, der der Ratuhs-Berge, an.⁷⁰

Von den übrigen drei großen Sunda-Inseln werden nach Junghuhn der noch jetzt thätigen Vulkane auf Sumatra 6 bis 7, auf Java 20 bis 23, auf Celebes 11; auf Flores 6 gezählt. Von den Vulkanen der Insel Java haben wir schon oben (Kosmos Bd. IV. S. 324—332) umständlich gehandelt. In dem noch nicht ganz durchforschten Sumatra sind unter 19 Kegeln von vulkanischem Ansehen sechs thätig.⁷¹ Als solche sind erkannt: der Gunung Indrapura, ohngefähr 11500 F. hoch, nach zur See gemessenen Höhenwinkeln, und vielleicht von gleicher Höhe als der genauer gemessene

Semeru oder Maha-Meru auf Java; der vom Dr. L. Horner erstiegene Gunung Pasaman, auch Dphir genannt (9010 F.), mit einem fast erloschenen Krater; der schwefelreiche Gunung Salasi, mit Schlacken-Auswürfen in den Jahren 1833 und 1845; Gunung Merapi (8980 F.): ebenfalls vom Dr. L. Horner, in Begleitung des Dr. Korthals, im Jahr 1834 erstiegen, der thätigste aller Vulkane Sumatra's und nicht mit den zwei gleichnamigen von Java⁷² zu verwechseln; Gunung Ipu, ein abgestumpfter, rauchender Kegel; Gunung Dempo im Binnenlande von Benkulen, zu zehntausend Fuß Höhe geschätzt.

So wie vier Inselchen als Trachytkegel, unter denen der Pic Refata und Panahitam (die Brinzen-Insel) die höchsten sind, in der Sunda-Straße aufsteigen und die Vulkan-Reihe von Sumatra mit der gedrängten Reihe von Java verbinden; so schließt sich das östliche Ende Java's mit seinem Vulkan Idjen durch die thätigen Vulkane Gunung Batur und Gunung Agung auf der nahen Insel Bali an die lange Kette der Kleinen Sunda-Inseln an. In dieser folgen östlich von Bali der rauchende, nach der trigonometrischen Messung des Herrn Melville de Carnbee 11600 F. hohe Vulkan Rindjani auf der Insel Lombok; der Lemboro (5500 F.) auf Sumbawa oder Sambawa: dessen die Luft verfinsternder Aschen- und Bimsstein-Ausbruch (April 1815) zu den größten gehört, deren Andenken die Geschichte aufbewahrt hat;⁷³ sechs zum Theil noch rauchende Kegelberge auf Flores . . .

Die große, vielarmige Insel Celebes enthält sechs Vulkane, die noch nicht alle erloschen sind; sie liegen vereinigt auf der nordöstlichen schmalen Halbinsel Menado. Neben ihnen sprudeln siedend heiße Schwefelquellen, in deren eine, nahe dem

Bege von Sonder nach Lamovang, ein viel gewanderter und frei beobachtender Reisender, mein piemontesischer Freund, der Graf Carlo Vidua, einsank und an Brandwunden, welche der Schlamm erzeugte, den Tod fand. Wie in den Molukken die kleine Insel Banda aus dem, von 1586 bis 1824 thätigen, kaum 1700 F. Höhe erreichenden Vulkan Gunung Api; so besteht die größere Insel Ternate auch nur aus einem einzigen, an 5400 F. hohen Kegelsberge, Gunung Gama Lama, dessen heftige Ausbrüche von 1838 bis 1849 (nach mehr als anderthalbhundertjähriger gänzlicher Ruhe) zu zehn verschiedenen Epochen beschrieben worden sind. Nach Junghuhn ergoß sich bei der Eruption vom 3 Februar 1840 aus einer Spalte nahe bei dem Fort Toluko ein Lavaström, der bis zum Gestade herabfloß⁷⁴: „sei es, daß die Lava eine zusammenhängende, ganz geschmolzene Masse bildete; oder sich in glühenden Bruchstücken ergoß, welche herabrollten und durch den Druck der darauf folgenden Massen über die Ebene hingeschoben wurden.“ Wenn zu den hier einzeln genannten wichtigeren vulkanischen Kegelsbergen die vielen sehr kleinen Insel-Vulkane zugesügt werden, deren hier nicht Erwähnung geschehen konnte; so steigt⁷⁵, wie schon oben erinnert worden ist, die Schätzung aller südlich von dem Parallel des Caps Serangani auf Mindanao, einer der Philippinen, und zwischen den Meridianen des Nordwest-Caps von Neu-Guinea in Osten und der Nicobaren- und Andaman-Gruppe in Westen gelegenen Feuerberge auf die große Zahl von 109. Diese Schätzung ist in dem Sinne gemacht, als „auf Java 45, meist kegelförmige und mit Kratern versehene Vulkane aufgezählt werden.“ Von diesen sind aber nur 21, von der ganzen Summe der 109 etwa 42 bis 45, als jetzt oder in historischen Zeiten thätige erkannt. Der mächtige Pic von

Timor diente einst den Seefahrern zum Leuchthurme, wie Stromboli. Auf der kleinen Insel Pulu Batu (auch P. Komba genannt), etwas nördlich von Flores, sah man 1850 einen Vulkan glühende Lava bis an den Meeresstrand ergießen; eben so früher (1812) und ganz neuerlich, im Frühjahr 1856, den Pic auf der größeren Sangir=Insel zwischen Magindanao und Celebes. Ob auf Amboina der berufene Kegelberg Wawani oder Uteri mehr als heißen Schlamm 1674 ergossen habe, bezweifelt Junghuhn, und schreibt gegenwärtig die Insel nur den Solfataren zu. Die große Gruppe der süd=asiatischen Inseln hängt durch die Abtheilung der westlichen Sunda=Inseln mit den Nicobaren und Andamanen des indischen Oceans, durch die Abtheilung der Molukken und Philippinen mit den Papuas, Pelew=Inseln und Carolinen der Südsee zusammen. Wir lassen aber hier zuerst die minder zahlreichen und zerstreuteren Gruppen des indischen Oceans folgen.

VII. Der indische Ocean.

Er begreift den Raum zwischen der Westküste der Halbinsel Malacca oder der Birmanen bis zur Ostküste von Afrika, also in seinem nördlichen Theile den bengalischen Meerbusen und das arabische und äthiopische Meer einschließend. Wir folgen der vulkanischen Thätigkeit des indischen Oceans in der Richtung von Nordost nach Südwest.

Barren Island (die Wüste Insel) in dem bengalischen Meerbusen, etwas östlich von der großen Andaman=Insel (Br. 12° 15'), wird mit Recht ein thätiger Ausbruch=Kegel genannt, der aus einem Erhebungs=Krater hervorragt. Das Meer dringt durch eine schmale Oeffnung ein und füllt

ein inneres Becken. Die Erscheinung dieser, von Horsburgh 1791 aufgefundenen Insel ist überaus lehrreich für die Bildungs-Theorie vulkanischer Gerüste. Man sieht hier vollendet und permanent, was in Santorin und an anderen Punkten der Erde die Natur nur vorübergehend darbietet.⁷⁶ Die Ausbrüche im November 1803 waren, wie die des Sangay in den Cordilleren von Quito, sehr bestimmt periodisch, mit Intervallen von 10 Minuten; Leop. von Buch in den Abhandl. der Berl. Akademie aus den J. 1818—1819 S. 62.

Die Insel Marcondam (Br. $13^{\circ} 24'$), nördlich von Barren Island, hat auch in früheren Zeiten vulkanische Thätigkeit gezeigt: eben so wie noch nördlicher und der Küste von Arracan nahe ($10^{\circ} 52'$) der Kegeberg der Insel Cheduba (Silliman's American Journal Vol. 38. p. 385).

Der thätigste Vulkan, nach der Häufigkeit des Lava-Ergusses gerechnet, nicht bloß in dem indischen Ocean, sondern fast in der ganzen Süd-Hemisphäre zwischen den Meridianen der Westküste von Neu-Holland und der Ostküste von Amerika, ist der Vulkan der Insel Bourbon in der Gruppe der Mascareignes. Der größere, besonders der westliche und innere Theil der Insel ist basaltisch. Neuere olivin=arme Basaltgänge durchsetzen das ältere, olivinreiche Gestein; auch Schichten von Ligniten sind in Basalt eingeschlossen. Die Culminationspunkte der Gebirgs=Insel sind le Gros Morne und les trois Salazes, deren Höhe la Gaille zu 10000 Fuß überschätzte. Die vulkanische Thätigkeit ist jetzt auf den südöstlichen Theil, le Grand Pays brûlé, eingeschränkt. Der Gipfel des Vulkans von Bourbon, welcher fast jedes Jahr nach Hubert zwei, oft das Meer erreichende Lavaströme giebt, hat nach der Messung von Berth 7507 Fuß Höhe.⁷⁷ Er zeigt viele Ausbruch=Kegel, denen

man besondere Namen gegeben hat und die abwechselnd speien. Die Ausbrüche am Gipfel sind selten. Die Laven enthalten glasigen Feldspath, und sind daher mehr trachytisch als basaltisch. Der Aschenregen enthält oft Olivin in langen und feinen Fäden: ein Phänomen, das sich am Vulkan von Owaïhi wiederholt. Ein starker, die ganze Insel Bourbon bedeckender Ausbruch solcher Glasfäden ereignete sich im Jahr 1821.

Von der nahen und großen Terra incognita, Madagascar, sind nur bekannt die weite Verbreitung des Bimssteins bei Tintingue, der französischen Insel Sainte Marie gegenüber; und das Vorkommen des Basalts südlich von der Bai von Diego Suarez, nahe bei dem nördlichsten Cap d'Ambre, umgeben von Granit und Gneiß. Der südliche Central-Rücken der Ambrosiastene-Berge wird (wohl sehr ungewiß) auf 10000 Fuß geschätzt. Westlich von Madagascar, im nördlichen Ausgange des Canals von Mozambique, hat die größte der Comoro-Inseln einen brennenden Vulkan (Darwin, Coral Reefs p. 122).

Die kleine vulkanische Insel St. Paul (38° 38'), südlich von Amsterdam, wird vulkanisch genannt nicht bloß wegen ihrer Gestalt, welche an die von Santorin, Barren Island und Deception Island in der Gruppe der New-Scheland-Inseln lebhaft erinnert: sondern auch wegen der mehrfach beobachteten Feuer- und Dampf-Eruptionen in der neueren Zeit. Die sehr charakteristische Abbildung, welche Valentyn in seinem Werke über die Banda-Inseln bei Gelegenheit der Expedition des Willem de Blaming (Nov. 1696) giebt, stimmt vollkommen, wie die Breiten-Angabe, mit den Abbildungen im Atlas der Expedition von Macartney und der Aufnahme von Capt. Blackwood (1842) überein. Die fraterförmige, fast eine englische Meile weite, runde Bai ist von nach innen senkrecht

abgestürzten Felsen überall umgeben, mit Ausnahme einer schmalen Oeffnung, durch welche das Meer bei Fluthzeit eintritt. Die die Kraterränder bildenden Felsen fallen nach außen sanft und niedrig ab.⁷⁸

Die 50 Minuten nördlicher gelegene Insel *Amsterdam* ($37^{\circ} 48'$) besteht nach Valentyn's Abbildung aus einem einzigen, waldbreichen, etwas abgerundeten Berge, auf dessen höchstem Rücken sich ein kleiner cubischer Fels, fast wie auf dem *Cofre de Perote* im mericanischen Hochlande, erhebt. Während der Expedition von d'Entrecasteaux (März 1792) wurde die Insel zwei Tage lang ganz in Flammen und Rauch gehüllt gesehen. Der Geruch des Rauchs schien auf einen Wald- und Erdbrand zu deuten, man glaubte freilich hier und da auch Dampfsäulen aus dem Boden nahe dem Ufer aufsteigen zu sehen; doch waren die Naturforscher, welche die Expedition begleiteten, schließlich der Meinung, daß das räthselhafte Phänomen wenigstens nicht dem Ausbruch⁷⁹ des hohen Berges, als eines Vulkans, zuzuschreiben sei. Als sichrere Zeugen älterer und ächt vulkanischer Thätigkeit auf der Insel *Amsterdam* dürfte man wohl eher die Schichten von Bimstein (uitgebranden puimsteen) anführen, deren schon Valentyn nach Blaming's Schiffsjournal von 1696 erwähnt.

In Südost der Endspitze von Afrika liegen *Marion's* oder *Prinz Eduard's* Insel ($47^{\circ} 2'$) und *Possession Island* ($46^{\circ} 28'$ Br. und $49^{\circ} 36'$ Lg.), zur *Crozet-Gruppe* gehörig. Beide zeigen Spuren ehemaliger vulkanischer Thätigkeit: kleine conische Hügel⁸⁰, mit Ausbruch-Oeffnungen von säulenförmigem Basalt umgeben.

Desilich, fast in derselben Breite, folgt *Kerguelen's* Insel (*Cool's Island of Desolation*), deren erste geologische

Beschreibung wir ebenfalls der folgereichen, glücklichen Expedition von Sir James Ross verdanken. Bei dem von Cook benannten Christmas Harbour (Br. $48^{\circ} 41'$, Lg. $66^{\circ} 42'$) umwickeln Basaltlaven, mehrere Fuß dicke, fossile Holzstämme; dort bewundert man auch den malerischen Arched Rock, eine natürliche Durchfahrts-Öffnung in einer schmalen vortretenden Basaltmauer. In der Nähe befinden sich: Kegelsberge, deren höchste zu 2500 Fuß ansteigen, mit ausgebrannten Kratern; Grünstein- und Porphyr-Massen, von Basaltgängen durchsetzt; Mandelstein mit Quarzdrüsen bei Cumberland Bay. Am merkwürdigsten sind die vielen Kohlschichten, von Trappfels (Dolerit wie am heffischen Meißner?) bedeckt, im Ausgehenden von der Dicke weniger Zolle bis vier Fuß Mächtigkeit.⁸¹

Wenn man einen allgemeinen Blick auf das Gebiet des indischen Oceans wirft, so sieht man die in Sumatra nordwestlich gekrümmte Extremität der Sunda-Reihe sich verlängern durch die Nicobaren, die großen und kleinen Andamanen; und die Vulkane von Barren Island, Narcondam und Cheduba fast parallel der Küste von Malacca und Tanasserim in den östlichen Theil des Meerbusens von Bengalen eintreten. Längs den Küsten von Drissa und Coromandel ist der westliche Theil des Busens inselrei: denn das große Ceylon hat, wie Madagascar, einen mehr continentalen Charakter. Dem jenseitigen Littoral der vorder-indischen Halbinsel (der Hochebene von Nil-Gerri, und den Küsten von Canara und Malabar) gegenüber schließt von 14° nördlicher bis 8° südlicher Breite eine nord-südlich gerichtete Reihe von drei Archipelen (der Lakdiven, Maldiven und Chagos) sich durch die Bänke von Cahia de Malha und Cargados Carajos an die vulkanische Gruppe der Mascareignes und an Madagascar

an: alles, so weit es sichtbar, Gebäude von Corallen-Polypen, wahre Atolls oder Lagunen-Riffe: nach Darwin's geistreichen Vermuthungen, daß hier ein weiter Raum des Meergrundes nicht eine Erhebungs-, sondern eine Senkungs-Fläche (area of subsidence) bildet.

VIII. Die Südsee.

Wenn man den Theil der Erdoberfläche, welcher gegenwärtig von Wasser bedeckt ist, mit dem Areal des Festen vergleicht (ohngefähr ⁸² im Verhältniß von 2,7 zu 1), so erstaunt man in geologischer Hinsicht über die Seltenheit der heute noch thätig gebliebenen Vulkane in der oceanischen Region. Die Südsee, deren Oberfläche beinahe um $\frac{1}{6}$ größer ist als die Oberfläche aller Festen unseres Planeten; die Südsee, welche in der Aequinoctial-Region von dem Archipel der Galapagos bis zu den Pelew-Inseln eine Breite von nahe an $\frac{2}{5}$ des ganzen Erdumkreises hat: zeigt weniger rauchende Vulkane, weniger Oeffnungen, durch welche das Innere des Planeten noch mit seiner Luft-Umhüllung in thätigem Verkehr steht, als die einzige Insel Java. Der Geologe der großen amerikanischen Exploring Expedition (1838—1842) unter dem Befehle von Charles Wilkes, der geistreiche James Dana, hat das unverkennbare Verdienst, sich auf seine eigenen Erforschungen und die fleißige Zusammenstellung aller sicheren älteren Beobachtungen gründend, zuerst durch Verallgemeinerung der Ansichten über Gestaltung, Vertheilung und Achsenrichtung der Inselgruppen; über Charakter der Gebirgsarten, Perioden der Senkung und Erhebung großer Strecken des Meeresbodens ein neues Licht über die Inschwelt der Südsee verbreitet zu haben. Wenn

ich aus seinem Werke und aus den vortrefflichen Arbeiten von Charles Darwin, dem Geologen der Expedition des Cap. Fitzroy (1832 — 1836), schöpfe, ohne sie jedesmal einzeln zu nennen; so kann bei der hohen Achtung, welche ich ihnen seit so vielen Jahren zolle, dies hier nicht gemißdeutet werden.

Ich vermeide gern die so willkürlichen und nach ganz verschiedenen Grundsätzen der Vielheit und Größe, oder der Hautfarbe und Abstammung der Bewohner geschaffenen Abtheilungen: **Polynésie, Micronésie, Melanésie und Malaisie**⁸³; und beginne die Aufzählung der noch thätigen Vulkane der Südsee mit denen, welche nördlich vom Aequator liegen. Ich gehe später in der Richtung von Osten nach Westen zu den zwischen dem Aequator und dem Parallel von 30° südl. Breite liegenden Inseln über. Die vielen Basalt- und Trachyt-Inselchen, mit ihren zahllosen, zu ungleicher Zeit einst eruptiven Kratern, dürfen allerdings nicht ordnungslos zerstreut⁸⁴ genannt werden. Man erkennt bei der größeren Zahl, daß ihre Erhebung auf weit ausgedehnten Spalten und unterseitschen Gebirgszügen geschah, die regionals- und gruppenweise bestimmten Richtungen folgen und, ganz wie wir bei den continentalen Gebirgszügen von Inner-Asien und vom Caucasus erkennen, zu verschiedenen Systemen gehören; aber die Raumverhältnisse der Oeffnungen, welche zu einer bestimmten Epoche sich noch gleichzeitig thätig zeigen, hängen bei ihrer so überaus geringen Zahl wahrscheinlich von den sehr localen Störungen ab, welche die zuführenden Spalten erleiden. Linien, welche man versuchen könnte durch drei, jetzt gleichzeitig thätige Vulkane zu legen, deren gegenseitige Entfernung zwischen 600 und 750 geographische Meilen beträgt, ohne eruptive Zwischenglieder (ich bezeichne drei gegenwärtig zugleich entzündete Vulkane:

Mauna Loa mit Kilauea an seinem östlichen Abhange, den Kegelsberg von Tanna in den Neuen Hebriden, und Assumption in den nördlichen Ladronen); würden uns über nichts belehren können, was im allgemeinen mit der Genesis der Vulkane im Becken der Südsee zusammenhängt. Anders ist es, wenn man sich auf einzelne Inselgruppen beschränkt und sich in die, vielleicht vor-historischen Epochen versetzt, wo die vielen, jetzt erloschenen, an einander gereihten Krater der Ladronen (Marianen), der Neuen Hebriden und der Salomonen-Inseln thätig waren: aber dann gewiß nicht in einer Richtung von Südost nach Nordwest oder von Norden nach Süden allmählig erloschen. Ich nenne hier vulkanische Inselreihen des hohen Meeres, denen aber auch analog sind die Aleuten und andere wahre Küsten-Inseln. Allgemeine Schlüsse über die Richtung eines Erkaltings-Processes sind täuschend, weil die freie oder gestörte Zuleitung temporär darauf einwirkt.

Mauna Loa* (nach englischer Schreibart Mouna Loa), durch die genaue Messung⁵⁵ der amerikanischen Exploring Expedition von Cap. Wilkes 12909 F. hoch befunden, also 1500 Fuß höher als der Pic von Teneriffa, ist der mächtigste Vulkan der Südsee-Inseln und der einzige jetzt noch recht thätige in dem ganz vulkanischen Archipelagus der Hawaii- oder Sandwich-Inseln. Die Gipfel-Krater, von denen der größere über 12000 F. Durchmesser hat, zeigen im gewöhnlichen Zustande einen festen, von erkalteter Lava und Schlacken gebildeten Boden, aus welchem kleine dampfende Auswurfs-Regel aufsteigen. Die Gipfel-Öffnungen sind im ganzen wenig thätig; doch haben sie im Juni 1832 und im Januar 1843 viele Wochen lang dauernde Eruptionen gegeben, ja Lavaströme von 5 bis 7 geogr. Meilen Länge, den Fuß des Mauna Kea erreichend. Das Gefälle

(die Inclination) des, ganz zusammenhängenden, fließenden Stroms⁸⁶ war meist 6° , oft 10° — 15° , ja selbst 25° . Sehr merkwürdig ist die Gestaltung des Mauna Loa dadurch, daß der Vulkan keinen Aschenkegel hat, wie der Pic von Teneriffa, wie Cotopari und so viele andere Vulkane; auch daß Bimsstein fast ganz fehlt⁸⁷: ohnerachtet die schwärzlich grauen, mehr trachytartigen als basaltischen Laven des Gipfels feldspathreich sind. Für die außerordentliche Flüssigkeit der Laven des Mauna Loa, sie mögen aus dem Gipfel-Krater (Mokua-weo-weo) oder aus dem Lavasee (am östlichen Abfall des Vulkans, in nur 3724 F. Höhe über dem Meere) aufsteigen, zeugen die bald glatten, bald gekräuselten Glasfäden, welche der Wind über die ganze Insel verbreitet. Dieses Haarglas, das auch der Vulkan von Bourbon ausstößt, wird auf Hawaii (Dwyhee) nach der Schutzgöttin des Landes Pele's Haar genannt.

Dana hat scharfsinnig gezeigt, daß Mauna Loa kein Central-Vulkan für die Sandwich-Inseln und der Lavasee Kilauea keine Solfatare ist.⁸⁸ Das Becken von Kilauea hat im langen Durchmesser 15000 Fuß (fast $\frac{2}{3}$ einer geogr. Meile), im kleinen Durchmesser 7000 Fuß. Die dampfend aufkochende und aufsprühende Flüssigkeit, der eigentliche Lavapfuhl, füllt aber im gewöhnlichen Zustande nicht diese ganze Höhlung, sondern nur einen Raum, der im Längen-Durchmesser 13000, im Breiten-Durchmesser 4800 Fuß hat. Man steigt an den Kraterändern stufenweise herab. Das große Phänomen läßt einen wunderbaren Eindruck von Stille und feierlicher Ruhe. Die Nähe eines Ausbruchs verkündigt sich hier nicht durch Erdbeben oder unterirdisches Geräusch, sondern bloß durch plötzliches Steigen und Fallen der Oberfläche der Lava, bisweilen mit einem Unterschiede von drei- und vierhundert Fuß bis

zur Erfüllung des ganzen Beckens. Wenn man geneigt wäre, nicht achtend die ungeheuren Unterschiede der Dimensionen, das Riesenbecken von Kilauea mit den kleinen, durch Spallanzani zuerst berühmt gewordenen Seiten-Kratern am Abhange des Stromboli in $\frac{4}{5}$ Höhe des am Gipfel ungeöffneten Berges zu vergleichen: also mit Becken aufsteigender Lava von nur 30 bis 200 Fuß Durchmesser; so müßte man vergessen, daß die Feuerschlünde am Abhange des Stromboli Schlacken bis zu großer Höhe ausstoßen, ja selbst Laven ergießen. Wenn der große Lavasee von Kilauea (der untere und secundäre Krater des thätigen Vulkans Mauna Loa) auch bisweilen seine Ränder zu überströmen droht, so erzeugt er doch nie durch wirklich erreichte Ueberströmung einen eigentlichen Lavaström. Diese entstehen durch Abzug nach unten, durch unterirdische Canäle, durch Bildung neuer Ausbruchs-Öffnungen in der Entfernung von 4 bis 5 geographischen Meilen: also in noch weit tiefer liegenden Punkten. Nach solchen Ausbrüchen, welche der Druck der ungeheuren Lavamasse im Becken von Kilauea veranlaßt, sinkt die flüssige Oberfläche in diesem Becken.⁸⁹

Von den zwei anderen hohen Bergen Hawaii's, Mauna Kea und Mauna Hualalai, ist der erstere nach Cap. Wilkes 180 Fuß höher als Mauna Loa: ein Kegelberg, auf dessen Gipfel jetzt nicht mehr ein Terminal-Krater, sondern nur längst erloschene Schlackenhügel zu finden sind. Mauna Hualalai* hat ohngefähr 9400 Fuß Höhe, und ist noch gegenwärtig entzündet. Im Jahr 1801 war eine Eruption, bei welcher die Lava westwärts das Meer erreichte. Den drei Bergcolossen Loa, Kea und Hualalai, die aus dem Meeresboden aufstiegen, verdankt die ganze Insel Hawaii ihre Entstehung. In

der Beschreibung der vielen Besteigungen des Mauna Loa, unter denen die der Expedition von Capt. Wilkes sich auf 28 Tage lange Forschungen gründete, wird von Schneefall bei einer Kälte von 5 bis 8 Centesimal-Graden unter dem Gefrierpunkt, auch von einzelnen Schneeflecken geredet, welche man schon in der Ferne durch Telescope am Gipfel des Vulkans unterscheiden konnte; nie aber von perpetuirlichem Schnee.⁹⁰ Ich habe schon früher erinnert, daß nach den Höhenmessungen, die man gegenwärtig für die genauesten halten kann, der Mauna Loa (12909 F.) und Mauna Kea (13089 F.) noch um 950 und 770 Fuß niedriger sind, als ich die untere Grenze des ewigen Schnees in dem Continental-Gebirge von Mexico unter $19^{\circ} \frac{1}{2}$ Breite gefunden habe. Auf einer kleinen Insel sollte wegen geringerer Temperatur der unteren Luftschichten in der heißesten Jahreszeit der Tropenzone und wegen des größeren Wassergehalts der oberen Atmosphäre die ewige Schneelinie wohl etwas tiefer liegen.

Die Vulkane von Tafua* und Amargura* in der Tonga-Gruppe sind beide thätig, und der letztere hat einen beträchtlichen Lava-Ausfluß am 9 Juli 1847 gehabt.⁹¹ Ueberaus merkwürdig und mit den Erfahrungen übereinstimmend, daß die Corallenthiere die Küsten jetzt oder vor nicht langer Zeit entzündeter Vulkane scheuen, ist der Umstand, daß die an Corallenriffen reichen Tonga-Inseln Tafua und der Kegel von Kao davon ganz entblößt sind.⁹²

Es folgen die Vulkane von Tanna* und Ambrym*, letzterer westlich von Mallicollo in dem Archipel der Neuen Hebriden. Der Vulkan von Tanna, zuerst von Reinhold Forster beschrieben, wurde schon bei Cook's Entdeckung der Insel 1774 in vollem Ausbruch gefunden. Er ist seitdem

immer thätig geblieben. Da seine Höhe kaum 430 Fuß beträgt, so ist er mit dem bald zu nennenden Vulkan von Mendaña und dem japanischen Vulkan von Kosima einer der niedrigsten feuerspeienden Kegelberge. Auf Mallicollo findet sich viel Bimsstein.

Mathew's Rock*: eine sehr kleine rauchende Felsinsel von kaum 1110 Fuß Höhe, deren Ausbruch d'Urville im Januar 1828 beobachtet hat. Sie liegt in Osten von der Südspitze Neu-Caledoniens.

Vulkan von Tinaforo* in der Vaniforo- oder Santa-Cruz-Gruppe.

In demselben Archipel von S. Cruz, wohl 20 geogr. Meilen in NNW von Tinaforo, erhebt sich aus dem Meere, mit kaum 200 Fuß Höhe, der schon von Mendaña 1595 gesehene Vulkan* (Br. $10^{\circ} 23'$ südl.). Seine Feuerausbrüche sind bisweilen periodisch von 10 zu 10 Minuten gewesen; bisweilen, wie zur Zeit der Expedition von d'Entrecasteur, war der Krater selbst die Dampf säule.

In der Salomons-Gruppe ist entzündet der Vulkan der Insel Sefarga*. Nahe dabei, also auch noch am südöstlichen Ende der langen Inselreihe gegen die Vaniforo- oder Santa-Cruz-Gruppe hin, wurde schon an der Küste von Guadalcanar vulkanische Ausbruchsthätigkeit bemerkt.

In den Ladronen oder Marianen, im nördlichen Theil der Inselreihe, die auf einer Meridian-Spalte ausgebrochen scheint, sollen noch thätig sein Guguan*, Pagon* und der Volcan grande von Asuncion*.

Die Küstenrichtung des kleinen Continents von Neu-Holland, besonders die Veränderung derselben, welche die Dürküste unter 25° südlicher Breite (zwischen Cap Hervey

und der Moreton-Bai) erleidet, scheint sich in der Zone nahe gelegener östlicher Inseln zu reflectiren. Die große südliche Insel von Neu-Seeland, und die Kermadec- und Tonga-Gruppe streichen von Südwest nach Nordost: wie dagegen der nördliche Theil der Nord-Insel von Neu-Seeland, von der Bay of Plenty bis Cap Dton, Neu-Caledonien und Neu-Guinea, die Neuen Hebriden, die Salomons-Inseln⁹², Neu-Irland und Neu-Britannien von Südost in Nordwest, meist N 48° W, streichen. Leopold von Buch⁹³ hat zuerst sehr scharfsinnig auf dieses Verhältniß zwischen Continental-Massen und nahen Inseln im griechischen Archipel und dem australischen Corallenmeere aufmerksam gemacht. Auch auf den Inseln des letzteren Meeres fehlen nicht, wie schon beide Forster (Cook's Begleiter) und La Billardiére gelehrt, Granit und Glimmerschiefer, die quarzreichen, einst so genannten uranfänglichen Gebirgsarten. Dana hat sie ebenfalls auf der Nord-Insel von Neu-Seeland, westlich von Tipuna, in der Bay of Islands⁹⁴, gesammelt.

Neu-Holland zeigt nur in seiner Südspitze (Australia Felix), am Fuß und südlich von dem Grampian-Gebirge, frische Spuren alter Entzündung; denn nordwestlich von Port Phillip findet man nach Dana eine Zahl vulkanischer Kegel und Lavaschichten, wie ebenfalls gegen den Murray-Fluß hin (Dana p. 453).

Auf Neu-Britannia* liegen an der Ost- und Westküste wenigstens 3 Kegel, die in historischen Zeiten, von Tasman, Dampier, Carteret und La Billardiére, als entzündet und lavagebend beobachtet wurden.

Zwei thätige Vulkane sind auf Neu-Guinea*, an der nordöstlichen Küste, den obsidianreichen Admiraltäts-Inseln und Neu-Britannien gegenüber.

Auf Neu-Seeland, von dem wenigstens die Geologie der Nord-Insel durch das wichtige Werk von Ernst Dieffenbach und die schönen Forschungen Dana's aufgeklärt worden ist, durchbricht an mehreren Punkten basaltisches und trachytisches Gestein die allgemeiner verbreiteten plutonischen und sedimentären Gebirgsarten: so in einem überaus kleinen Areal, nahe bei der Bay of Islands (lat. $35^{\circ} 2'$), wo sich die mit erloschenen Kratern gekrönten Aschenegel Turoto und Poerua erheben; so südlicher (zwischen $37^{\circ} \frac{1}{2}$ und $39^{\circ} \frac{1}{4}$ Breite), wo der vulkanische Boden die ganze Mitte der Nord-Insel durchzieht: von Nordost nach Südwest in mehr denn 40 geographischen Meilen Länge, von der östlichen Bay of Plenty bis zum westlichen Cap Egmont. Diese Zone vulkanischer Thätigkeit durchschneidet hier, wie wir schon in einem weit größeren Maasstabe in dem mericanischen Festlande gesehen haben, als Querspalte von Meer zu Meer, von NO in SW das innere, nord-südliche Längen-Gebirge, welches der ganzen Insel ihre Form zu geben scheint. Auf seinem Rücken stehen, wie an Durchschnittpunkten, die hohen Kegel Tongariro* (5816 F.), an dessen Krater auf der Höhe des Aschenfeldes Bidwill gelangt ist, und etwas südlicher Ruapahu (8450 F.). Das Nordost-Ende der Zone bildet in der Bay of Plenty (lat. $38^{\circ} \frac{1}{2}$) eine stets rauchende Solfatara, der Insel-Vulkan Puhia-i-wakati*⁹⁵ (White Island); es folgen in Südwesten am Littoral selbst: der ausgebrannte Vulkan Putawaki (Mount Edgcombe), 9036 F. hoch, also wahrscheinlich der höchste Schneeberg auf Neu-Seeland; im Inneren zwischen dem Edgcombe und dem noch entzündeten Tongariro*, welcher einige Lavaströme ergossen hat, eine lange Kette von Seen, zum Theil siedend heißen Wassers. Der See Taupo, von schön glänzendem Leucit- und

Sanidin=Sande wie von Bimsstein=Hügeln umgeben, hat nahe an 6 geographische Meilen Länge und liegt mitten auf der Nord=Insel von Neu=Seeland, nach Dieffenbach 1255 F. über dem Meeresspiegel erhoben. Umher sind zwei englische Quadrat=meilen ganz mit Solfataren, Dampfhöhlen und Thermalquellen bedeckt: deren letztere, wie am Geysir auf Island, mannigfaltige Silicat=Niederschläge bilden.⁹⁶ — Im Westen von Tongariro*, dem Hauptsitze der vulkanischen Thätigkeit, dessen Krater noch jetzt Dämpfe und Bimsstein=Asche ausstößt, nur 4 Meilen vom westlichen Littoral entfernt, erhebt sich der Vulkan Taranaki (Mount Egmont): 8293 Fuß hoch, welchen Dr. Ernst Dieffenbach zuerst im November 1840 erstiegen und gemessen hat. Der Gipfel des Kegels, welcher dem Umriss nach mehr dem Tolima als dem Cotopari gleicht, endet mit einer Hochebene, aus der ein sehr steiler Aschenkegel sich erhebt. Spuren jetziger Thätigkeit, wie bei dem Vulkan der Weißen Insel* und bei dem Tongariro*, wurden nicht beobachtet; auch keine zusammenhängenden Lavaströme. Die klingenden, sehr dünnschaligen Massen, welche gratenartig unter Schlacken, wie an einer Seite des Pico von Teneriffa, aus dem Aschenkegel selbst hervorragten, sind dem Porphyrchiefer (Phonolith) ähnlich.

Eine schmale, langgedehnte, ununterbrochene Anhäufung von Inselgruppen, auf nordwestlichen Spalten: wie Neu=Caledonien und Neu=Guinea, die Neuen Hebriden und Salomons=Inseln, Pitcairn, Tahiti und die Baumotu=Inseln; ausgebrochen: durchschneidet in einer Länge von 1350 geographischen Meilen in der südlichen Hemisphäre den Großen Ocean zwischen den Breiten=Parallelen von 12° und 27°, vom Meridian der Ostküste Australiens bis zur Osterinsel und zu dem Felsen Sala y Gomez in west=östlicher Richtung. Die

westlicheren Theile dieser Insel-Anhäufung (Neu-Britannien*, die Neuen Hebriden*, Vaniforo* in dem Archipel von Santa Cruz und die Tonga-Gruppe*) zeigen zur gegenwärtigen Zeit, in der Mitte des 19ten Jahrhunderts, Entzündung und feurige Thätigkeit. Neu-Caledonien, von basaltischen und anderen vulkanischen Inseln umgeben, hat aber bloß plutonisches Gestein⁹⁷, wie in den Azoren nach Leopold von Buch Santa Maria⁹⁸, und nach Graf Bedemar Flores und Graciosa. Dieser Abwesenheit vulkanischer Thätigkeit in Neu-Caledonien, wo neuerlichst Sediment-Formationen mit Steinkohlen-Flözen entdeckt worden sind, wird die dortige große Entwicklung belebter Corallenriffe zugeschrieben. Der Archipel der Viti- oder Fidjisch-Inseln ist basaltisch und trachytisch zugleich, doch bloß durch heiße Quellen in der Savu-Bai auf Vanna Lebu ausgezeichnet.⁹⁹ Die Samoa-Gruppe (Navigators Islands), nordöstlich von dem Viti- und fast ganz nördlich von dem noch entzündeten Tonga-Archipel ist ebenfalls basaltisch; und dabei charakterisirt durch eine Anzahl von linear geordneten Ausbruch-Kratern, die von Tuffschichten mit eingebakenen Corallenstücken umgeben sind. Geognostisch am merkwürdigsten ist der Pic Tafua auf der, zu der Samoa-Gruppe gehörigen Insel Upolu: nicht zu verwechseln mit dem noch entzündeten Pic Tafua südlich von Amargura in dem Tonga-Archipel. Der Pic Tafua (2006 F.), welchen Dana zuerst¹⁰⁰ bestiegen und gemessen, hat einen großen, ganz mit dicker Waldung erfüllten Krater, der einen regelmäßig abgerundeten Aschenegel frönt. Von Lavaströmen ist hier keine Spur; dagegen fanden sich schlackige Lavafelder (Malpais der Spanier) mit krauser, oft strickförmig gewundener Oberfläche am Kegelberge von Apia (2417 F.), ebenfalls auf Upolu, wie am Pic Fao, der 3000 F.

erreicht. Die Lavafelder von Apia enthalten schmale unterirdische Höhlen.

Tahiti, in der Mitte der Societäts-Inseln, weit mehr trachytisch als basaltisch, zeigt recht eigentlich nur noch die Trümmer seines ehemaligen vulkanischen Gerüstes: und aus diesen mächtigen, wall- und zackenartig gestalteten Trümmern, mit senkrechten, mehrere tausend Fuß tiefen Abstürzen, ist es schwer die alte, ursprüngliche Form der Vulkane zu entziffern. Von den beiden größten Gipfeln, Aorai und Drohena, ist jener zuerst von Dana¹ erstiegen und von diesem gründlichen Geognosten untersucht worden. Der Trachytberg, der Drohena, soll die Höhe des Aetna erreichen. Tahiti hat also, nächst der thätigen Gruppe der Sandwich-Inseln, das höchste Eruptionsgestein des ganzen oceanischen Gebiets zwischen den Continenten von Amerika und Asien. Ein feldspathartiges Gestein von den, Tahiti nahen, kleinen Inseln Borabora und Maurua, von neueren Reisenden mit dem Namen Syenit, von Ellis in den **Polynesian Researches** mit dem Namen eines granitartigen Aggregats von Feldspath und Quarz bezeichnet; verdient, da poröser, schlackiger Basalt ganz in der Nähe ausbricht, eine viel genauere oryctognostische Untersuchung. Ausgebrannte Krater und Lavaströme sind auf den Societäts-Inseln jetzt nicht zu finden. Man fragt sich: sind die Krater auf den Berggipfeln zerstört? oder blieben die hohen, alten, jetzt gespaltenen und umgewandelten Gerüste oben domförmig geschlossen; und sind hier, wie wahrscheinlich an vielen anderen Punkten des gehobenen Meeresbodens, Basalt und Trachytschichten unmittelbar aus Erdspalten ergossen worden? Extreme großer Zähigkeit (Viscosität) oder großer Flüssigkeit des Ergossenen, so wie die verschiedene Enge und Weite der Spalten, durch welche der

Erguß geschieht, modificiren die Gestaltung der sich bildenden vulkanischen Gebirgsschichten und veranlassen da, wo Reibung die sogenannte Asche und fragmentarische Zerstückelung hervorbringt, die Entstehung kleiner, meist vergänglicher Auswurfregel, welche mit den großen Terminal-Aschenregeln der permanenten Gerüste nicht zu verwechseln sind.

Ganz nahe östlich folgen auf die Societäts-Inseln die Niedrigen Inseln oder Paumotu. Sie sind bloß Corallen-Inseln, mit der merkwürdigen Ausnahme der basaltischen, kleinen Gambier- und Pitcairn-Gruppe.² Der letzteren ähnlich findet sich vulkanisches Gestein auch in demselben Parallele (zwischen 25° und 27° südlicher Breite) 315 geogr. Meilen östlicher in der Osterinsel (Waihu), und wahrscheinlich noch 60 Meilen weiter in den Klippen Sala y Gomez. Auf Waihu, wo die höchsten kegelförmigen Gipfel kaum eintausend Fuß hoch sind, bemerkte Cap. Beechey eine Reihe von Krateren, von denen aber keiner entzündet schien.

Im äußersten Osten gegen den Neuen Continent hin endet das Gebiet der Südsee-Inseln mit einer der entzündetsten aller Inselgruppen, mit dem aus fünf größeren Inseln bestehenden Archipel der Galapagos. Fast nirgends sind auf einem kleinen Raume von kaum 30 bis 35 geogr. Meilen Durchmessers solch eine Anzahl von Kegelfbergen und erloschenen Kratern (Spuren alter Communication des Inneren der Erde mit dem Luftkreise) sichtbar geblieben. Darwin schlägt die Zahl der Krater fast auf zweitausend an. Als dieser geistreiche Forscher auf der Expedition des Beagle unter Capitän Fitzroy die Galapagos besuchte, waren zwei Krater zugleich in feuriger Eruption. Auf allen Inseln sind Ströme von sehr flüssiger Lava zu sehen, die sich theilen und sich oft bis in das Meer

ergossen haben. Fast alle sind reich an Augit und Olivin; einige mehr trachytartige sollen Albit³ in großen Krystallen enthalten. Es wären wohl bei der jetzigen Vervollkommnung des oryctognostischen Wissens Untersuchungen anzustellen, ob in diesen porphyrartigen Trachyten nicht Oligoklas, wie auf Teneriffa, im Popocatepetl und Chimborazo; oder Labrador, wie im Aetna und Stromboli, enthalten seien. Bimsstein fehlt ganz auf den Galapagos, wie am Besuv, als von ihm producirt; auch wird der Hornblende nirgends Erwähnung gethan: also herrscht dort nicht die Trachyt-Formation von Toluca, Orizaba und einiger Vulkane Java's, aus denen Dr. Junghuhn mir, wohl ausgewählte, feste Lavastücke zur Untersuchung für Gustav Rose eingeschickt hat. Auf der größten und westlichsten Insel der Galapagos-Gruppe, auf Albemarle, sind die Kegelberge linear, also auf Spalten gereiht. Ihre größte Höhe erreicht doch nur 4350 Fuß. Der westliche Busen, in welchem der 1825 heftig entzündete Pic Narborough sich inselförmig erhebt, wird von Leopold von Buch¹ als ein Erhebungs-Krater beschrieben und mit Santorin verglichen. Viele Kraterränder auf den Galapagos sind von Tuffschichten gebildet, die nach allen Seiten abfallen. Denkwürdig und auf die gleichzeitige Wirkung einer großen Catastrophe hindeutend ist es, daß alle Kraterränder gegen Süden ausgebrochen oder gänzlich zerstört sind. Ein Theil von dem, was man in den älteren Beschreibungen Tuff nennt, sind Palagonit-Schichten, ganz denen von Island und Italien gleich: wie schon Bunsen von den Tuffen der Insel Chatham durch genaue Analyse ergründet hat.⁵ Diese, die östlichste Insel der ganzen Gruppe und von Beechey astronomisch genau bestimmt, ist, nach meiner Längen-Bestimmung der Stadt Quito (81° 4' 38'')

und nach Acosta's Mapa de la Nueva Granada von 1849 von der Punta de S. Francisco noch 134 geographische Meilen entfernt.

IX. Mexico.

Die sechs mericanischen Vulkane: Tuxtla*, Orizaba, Popocatepetl*, Toluca, Sorullo* und Colima*; von denen vier in historischen Zeiten entzündet gewesen sind, wurden schon früher⁶ aufgezählt und in ihrer geognostisch merkwürdigen gegenseitigen Stellung beschrieben. Nach neueren Untersuchungen von Gustav Rose ist in dem Gestein des Popocatepetl oder großen Vulkans von Mexico die Formation des Chimborazo wiederholt. Es besteht dies Gestein ebenfalls aus Oligoklas und Augit. Selbst in den pechsteinartigen, fast schwarzen Trachytschichten ist noch der Oligoklas in sehr kleinen, schiefwinkligen Krystallen zu erkennen. Zu eben dieser Chimborazo- und Teneriffa-Formation gehört der Vulkan von Colima, weit in Westen stehend, nahe dem Littoral der Südsee. Ich habe diesen Vulkan nicht gesehen; aber wir verdanken Herrn Rieschel⁷ (seit dem Frühjahr 1855) die sehr belehrende Ansicht der von ihm gesammelten Gebirgsarten, wie auch interessante geologische Notizen über alle Vulkane des ganzen mericanischen Hochlandes, die er sämmtlich selbst besucht hat. Der Vulkan von Toluca, dessen schmale und schwer zu erreichende höchste Kuppe (den Pico del Frayle) ich am 29 Sept. 1803 erstiegen und barometrisch 14232 Fuß hoch gefunden habe, hat eine ganz andere mineralogische Zusammensetzung als der noch thätige Popocatepetl und der Feuerberg von Colima: welchen man nicht mit einem anderen, höheren Gipfel, dem sogenannten Schneeberg, verwechseln muß. Der Vulkan von Toluca besteht, wie

der Pic von Orizaba, Buy de Chaumont in der Auvergne und Aegina, aus einer Association von Dligoflas und Hornblende. Nach dieser kurzen Angabe sind, was sehr zu beachten ist, in der langen Reihe der Vulkane, welche sich von Meer zu Meer erstrecken, nicht zwei zunächst auf einander folgende Glieder von gleicher mineralogischer Zusammensetzung.

X. Das nordwestliche Amerika

(nördlich vom Parallel des Rio Sila).

In dem Abschnitt, welcher von der vulkanischen Thätigkeit auf den ost-asiatischen Inseln handelt⁸, ist mit besonderer Wichtigkeit der bogenartig gekrümmten Richtung der Erhebungs-Spalte gedacht worden, aus der die Aleuten emporgestiegen sind und die einen unmittelbaren Zusammenhang zwischen dem asiatischen und amerikanischen Continent, zwischen den zwei vulkanischen Halbinseln Kamtschatka und Alaska, offenbart. Es ist hier der Ausgang oder vielmehr die nördliche Grenze eines mächtigen Busens des Stillen Meers, welches von den 150 Längengraden, die es unter dem Aequator von Osten nach Westen einnimmt, zwischen den Endspitzen der eben genannten zwei Halbinseln sich auf 37 Längengrade verengt. Auf dem amerikanischen Festlande, dem Littoral nahe, ist eine Zahl mehr oder weniger thätiger Vulkane den Seefahrern erst seit 70 bis 80 Jahren bekannt geworden; aber diese Gruppe lag bisher wie isolirt, unzusammenhängend mit der Vulkan-Reihe der mericanischen Tropengegend oder den Vulkanen, welche man auf der Halbinsel von Californien vermuthete. Die Einsicht in diese wichtige geognostische Verkettung ist jetzt, wenn man eine Reihe ausgebrannter Trachytfegel als Mittelglieder

aufzählt, für eine Lücke von mehr als 28 Breitengraden zwischen Durango und dem neuen Washington territory, nördlich von West-Dregon, aufgefunden; und die physische Erdbeschreibung verdankt diesen wichtigen Fortschritt den, auch wissenschaftlich so wohl geordneten Expeditionen, welche die Regierung der Vereinigten Staaten zu Auffuchung der geeignetsten Wege von den Mississippi-Ebenen nach den Küsten der Südsee ausgerüstet hat. Alle Theile der Naturgeschichte haben zugleich dabei Vortheil gezogen. Große Landesstrecken sind in der nun durchforschten terra incognita dieses Zwischenraumes sehr nahe den Rocky Mountains an ihrem östlichen Abfall, bis in weite Entfernung vom westlichen Abfall, mit Erzeugnissen ausgebrannter oder noch thätiger Vulkane (wie in dem Cascaden-Gebirge) bedeckt gefunden worden. So sehen wir also, von Neu-Seeland ausgehend, auf einem langen Wege erst in Nordwesten durch Neu-Guinea, die Sunda-Inseln, die Philippinen und Ost-Asien, bis zu den Aleuten aufsteigend; dann hinabsteigend gegen Süden in das nordwestliche, mericanische, mittel- und südamerikanische Gebiet bis zur Endspitze von Chili: den gesammten Umkreis des Meerbeckens des Stillen Oceans, in einer Erstreckung von 6600 geogr. Meilen, mit einer Reihe erkennbarer Denkmäler vulkanischer Thätigkeit umgeben. Ohne in das Einzelne genauer geographischer Orientirung und der vervollkommeneten Nomenclatur einzugehen, war eine solche kosmische Ansicht nicht zu begründen.

Es bleibt uns von dem hier bezeichneten Umkreise des großen Meerbeckens (man sollte sagen⁹, da es nur Eine, überall communicirende Wassermasse auf der Erde giebt: des größten unter den Theilen der einigen Masse,

welche zwischen Continente eindringen) noch die Länderstrecke zu beschreiben übrig, welche von dem Rio Gila bis zu Norton's und Kogebue's Sunden reicht. Analogien, die man hergenommen aus Europa von den Pyrenäen oder der Alpenkette, aus Südamerika von den Cordilleren der Andes von Süd-Chili bis zum fünften Grade nördlicher Breite in Neu-Granada, haben, durch phantastische Kartenzeichnungen unterstützt, die irrige Meinung verbreitet, als könne das mericanische Hochgebirge oder sein höchster Rücken mauerartig unter dem Namen einer Sierra Madre von Südost nach Nordwest verfolgt werden. Der gebirgige Theil von Mexico aber ist eine breite, mächtige Anschwellung, welche sich allerdings in der eben angegebenen Richtung zwischen zwei Meeren in fünf- bis sieben-tausend Fuß Höhe zusammenhängend darbietet; auf der sich aber, wie am Caucasus und in Inner-Asien, nach partiellen, sehr verschiedenartigen Richtungen, höhere vulkanische Bergsysteme bis über 14000 und 16700 Fuß erheben. Die Reihung dieser partiellen Gruppen, auf nicht unter sich parallelen Spalten ausgebrochen, ist in ihrer Orientirung meist unabhängig von der idealen Achse, welche man durch die ganze Anschwellung des wellenförmig verflachten Rückens legen kann. Diese so merkwürdigen Verhältnisse der Bodengestalt veranlassen eine Täuschung, welche den malerischen Eindruck des schönen Landes erhöht. Die mit ewigem Schnee bedeckten Bergcolosse scheinen wie aus einer Ebene emporzusteigen. Man verwechselt räumlich den Rücken der sanften Anschwellung, die Hochebene, mit den Ebenen des Tieflandes; und nur das Klima, die Abnahme der Temperatur, erinnert unter demselben Breitengrade an das, was man gestiegen ist. Die oft erwähnte Erhebungs-Spalte der Vulkane von Anahuac (in der ost-westlichen Richtung zwischen

19° und 19° $\frac{1}{4}$ Breite) schneidet ¹⁰ fast rechtwinklig die allgemeine Anschwellungs-Achse.

Die hier bezeichnete Gestaltung eines beträchtlichen Theils der Erdoberfläche, den man durch sorgfältige Messungen erst seit dem Jahre 1803 zu ergründen begonnen; ist nicht zu verwechseln mit solchen Anschwellungen, welche man von zwei mauerartig begrenzenden Gebirgsketten, wie in Bolivia um den See Titicaca und in Inner-Asien zwischen dem Himalaya und Kuen-lün, umschlossen findet. Die erstgenannte, südamerikanische Anschwellung, welche gleichsam den Boden (die Sohle) eines Thales bildet, hat nach Pentland im Mittel 12054; die zweite, tibetische, nach Capt. Henry Strachey, Joseph Hooper und Thomas Thomson über 14070 Fuß Höhe über dem Meere. Der Wunsch, den ich vor einem halben Jahrhundert in meiner sehr umständlichen Analyse de l'Atlas géographique et physique du royaume de la Nouvelle-Espagne (§ XIV) geäußert habe: daß mein Profil der Hochebene zwischen Mexico und Guanaruato durch Messungen über Durango und Chihuahua bis Santa Fé del Nuevo Mexico fortgesetzt werden möge; ist jetzt vollständig erfüllt. Die Länge des Weges beträgt, nur $\frac{1}{4}$ auf die Krümmungen gerechnet, weit über dreihundert geographische Meilen; und das Charakteristische dieser, so lange unbeachteten Erdgestaltung (das Sanftwellige der Anschwellung und die Breite derselben im Quer-Durchschnitt, bisweilen 60 bis 70 geogr. Meilen erreichend) offenbart sich durch den Umstand, daß hier ein Parallelen-Unterschied von vollen 16° 20' (von Mexico nach Santa Fé), ohngefähr gleich dem von Stockholm und Florenz, auf dem Rücken des Tafellandes, ohne Vorrichtung von Kunststraßen, auf vierrädrigen Wagen überschritten wird. Die

Möglichkeit eines solchen Verkehrs war den Spaniern schon am Ende des 16ten Jahrhunderts bekannt, als der Vicekönig, Conde de Monterey¹¹, von Zacatecas aus die ersten Ansiedlungen anordnete.

Zur Befräftigung dessen, was über die Höhenverhältnisse zwischen der Hauptstadt Mexico und Santa Fé del Nuevo Mexico im allgemeinen gesagt worden ist, schalte ich hier die Haupt-Elemente der barometrischen Nivelirungen ein, die von 1803 bis 1847 vollbracht worden sind. Ich lasse die Punkte in der Richtung von Norden nach Süden folgen, damit die nördlichsten, in der Reihung oben an gestellt, der Orientirung unserer Karten leichter entsprechen:¹²

Santa Fé del Nuevo Mexico (lat. 35° 41') Höhe 6611 Par. Fuß, **Ws**

Albuquerque¹³ (lat. 35° 8') Höhe 4550 F., **Ws**

Paso del Norte¹⁴ am Rio Grande del Norte (lat. 29° 48') Höhe 3557 F., **Ws**

Chihuahua (lat. 28° 32') 4352 F., **Ws**

Cosiquiriachi 5886 F., **Ws**

Mapimi im Bolson de Mapimi (lat. 25° 54') 4487 F., **Ws**

Parras (lat. 25° 32') 4678 F., **Ws**

Saltillo (lat. 25° 10') 4917 F., **Ws**

Durango (lat. 24° 25') 6426 F., nach Oteiza

Fresnillo (lat. 23° 10') 6797 F., **Bt**

Zacatecas (lat. 22° 50') 8456 F., **Bt**

San Luis Potosi (lat. 22° 8') 5714 F., **Bt**

Agua calientes (lat. 21° 53') 5875 F., **Bt**

Lagos (lat. 21° 20') 5983 F., **Bt**

Villa de Leon (lat. 21° 7') 5755 F., **Bt**

Silao 5546 F., **Bt**

- Guanaruato (lat. $21^{\circ} 0' 15''$) 6414 F., Ht
 Salamanca (lat. $20^{\circ} 40'$) 5406 F., Ht
 Celaya (lat. $20^{\circ} 38'$) 5646 F., Ht
 Queretaro (lat. $20^{\circ} 36' 39''$) 5970 F., Ht
 San Juan del Rio im Staat Queretaro (lat. $20^{\circ} 30'$)
 6090 F., Ht
 Tula (lat. $19^{\circ} 57'$) 6318 F., Ht
 Tachuca 7638 F., Ht
 Moran bei Real del Monte 7986 F., Ht
 Huehuetoca, nördliches Ende der großen Ebene von
 Mexico (lat. $19^{\circ} 48'$), 7068 F., Ht
 Mexico (lat. $19^{\circ} 25' 45''$) 7008 F., Ht
 Toluca (lat. $19^{\circ} 16'$) 8280 F., Ht
 Venta de Chalco, südöstliches Ende der Ebene von
 Mexico (lat. $19^{\circ} 16'$), 7236 F., Ht
 San Francisco Cotlan, westliches Ende der großen
 Ebene von Puebla: 7206 F., Ht
 Cholula, am Fuß der alten Treppen-Pyramide (lat. $19^{\circ} 2'$),
 6480 F., Ht
 La Puebla de los Angeles (lat. $19^{\circ} 0' 15''$)
 6756 F., Ht
 (Das Dorf las Vigas bezeichnet das östliche Ende der
 Hochebene von Anahuac, lat. $19^{\circ} 37'$; die Höhe des Dorfes
 ist 7332 F., Ht)

Während vor dem Anfang des 19ten Jahrhunderts kein einziger Höhenpunkt in ganz Neuspanien barometrisch gemessen war, ist es jetzt möglich gewesen hier in der Richtung von Norden nach Süden, in einer Zone von fast $16\frac{1}{2}$ Breitengraden, zwischen den Städten Santa Fé und der Hauptstadt Mexico 32 hypsometrisch und meist auch astronomisch bestimmte Orte

aufzustellen. Wir sehen die Bodenfläche der breiten mericanischen Hochebene im Mittel zwischen 5500 und 7000 Fuß Höhe wellenförmig schwanken. Der niedrigste Theil des Weges von Barras bis Albuquerque ist noch 1000 Fuß höher als der höchste Theil des Vesuvs.

Von der großen, aber sanften¹⁵ Anschwellung des Bodens, deren culminirenden Theil wir eben betrachtet haben und welche von Süden nach Norden, von dem tropischen Theile bis zu den Parallelen von 42° und 44° , in ost-westlicher Ausdehnung dermaßen zunimmt, daß das Great Basin, westlich vom großen Salzsee der Mormonen, im Durchmesser über 85 geographische Meilen bei 4000 Fuß mittlerer Höhe hat; sind die mauerartig darauf stehenden Gebirgsketten sehr verschieden. Die Kenntniß dieser Gestaltung ist eine der Hauptfrüchte von Frémont's großen hypsometrischen Untersuchungen in den Jahren 1842 und 1844. Die Anschwellung ist von einer anderen Epoche als das späte Aufsteigen dessen, was man Gebirgszüge und Systeme verschiedener Richtung nennt. Wo ohngefähr unter dem 32ten Breitengrade nach den jetzigen Grenzbestimmungen die Gebirgsmasse von Chihuahua in das westliche Gebiet der Vereinigten Staaten (in die von Mexico abgerissenen Provinzen) eintritt, führt dieselbe schon den etwas unbestimmten Namen der Sierra Madre. Eine bestimmte Bifurcation¹⁶ zeigt sich aber erst in der Gegend von Albuquerque. Bei dieser Bifurcation behält die westliche Kette die allgemeine Benennung der Sierra Madre; die östliche erhält von lat. $36^{\circ} 10'$ an (etwas nordöstlich von Santa Fé) bei amerikanischen und englischen Reisenden den eben nicht glücklich gewählten, aber jetzt überall eingeführten Namen des Felsgebirges, der Rocky Mountains. Beide Ketten bilden ein

Längenthal, in dem Albuquerque, Santa Fé und Taos liegen und welches der Rio Grande del Norte durchströmt. In lat. $38^{\circ} \frac{1}{2}$ wird das Thal durch eine ost-westliche, 22 geogr. Meilen lange Kette geschlossen. Ungetheilt setzen die Rocky Mountains in einer Meridian-Richtung fort bis lat. 41° . In diesem Zwischenraum erheben sich etwas östlich die Spanish Peaks, Pike's Peak (5440 F.), den Frémont schön abgebildet hat, James Peak (10728 F.) und die 3 Park Mountains: welche drei hohe Kesseltäler einschließen, deren Seitenwände mit dem östlichen Long's Peak oder Big Horn bis 8500 und 10500 Fuß emporsteigen.¹⁷ An der östlichen Grenze zwischen dem Middle und North Park verändert die Gebirgskette auf einmal ihre Richtung und wendet sich von lat. $40^{\circ} \frac{1}{4}$ bis 44° in einer Erstreckung von ohngefähr 65 geogr. Meilen von Südost nach Nordwest. In diesem Zwischenraume liegen der South Pass (7028 F.) und die berühmten, so wunderbar spitz gezackten Wind River Mountains, mit Frémont's Peak (lat. $43^{\circ} 8'$), welcher die Höhe von 12730 F. erreicht. Im Parallel von 44° , nahe bei den Three Tetons, wo die nordwestliche Richtung aufhört, beginnt wieder die Meridian-Richtung der Rocky Mountains. Sie erhält sich bis gegen Lewis and Clarke's Pass, der in lat. $47^{\circ} 2'$, lg. $114^{\circ} \frac{1}{2}$ liegt. Dort hat die Kette des Felsgebirges noch eine ansehnliche Höhe (5608 F.), aber wegen der vielen tiefen Flußbetten gegen Flathead River (Clarke's Fork) hin nimmt sie bald an regelmäßiger Einfachheit ab. Clarke's Fork und Lewis oder Snake River bilden den großen Columbia-Fluß, der einst einen wichtigen Weg für den Handel bezeichnen wird. (Explorations for a Railroad from the Mississippi river to the Pacific Ocean, made in 1853—1854 Vol. I. p. 107.)

Wie in Bolivia die östliche, von dem Meere entferntere Andeskette, die des Sorata (19974 F.) und Mlimani (19843 F.), keine jetzt noch entzündete Vulkane darbietet; so ist auch gegenwärtig in den westlichsten Theilen der Vereinigten Staaten die vulkanische Thätigkeit auf die Küstenskette von Californien und Oregon beschränkt. Die lange Kette der Rocky Mountains, verschiedentlich 120 und 200 geogr. Meilen vom Littoral der Südsee entfernt, ohne alle Spur noch ausdauernder Entzündung, zeigt dennoch, gleich der östlichen Kette von Bolivia im Thal von Ducay¹⁸, an beiden Abfällen vulkanisches Gestein, ausgebrannte Krater, ja Obsidian einschließende Laven und Schlackenselder. In der hier nach den vortrefflichen Untersuchungen von Frémont, Emory, Abbot, Wislizenus, Dana und Jules Marcou geographisch beschriebenen Gebirgskette der Rocky Mountains zählt der Letztgenannte, ein ausgezeichnete Geologe, drei Gruppen alt-vulkanischen Gesteins an beiden Abfällen auf. Die frühesten Beweise von dem Vulcanismus in dieser Gegend verdanken wir auch hier dem Beobachtungsgeiste von Frémont seit den Jahren 1842 und 1843 (Report of the Exploring Expedition to the Rocky Mountains in 1842, and to Oregon and North California in 1843—44 p. 164, 184—187 und 193).

Am östlichen Abfall der Rocky Mountains, auf dem südwestlichen Wege von Bent's Fort am Arkansas-Flusse nach Santa Fé del Nuevo Mexico, liegen zwei ausgebrannte Vulkane, die Raton Mountains¹⁹ mit Fisher's Peak und (zwischen Galisteo und Peña blanca) der Hügel el Cerrito. Die Laven der ersteren überdecken die ganze Gegend zwischen dem Oberen Arkansas und dem Canadian River. Der Peperino und die vulkanischen Schlacken, welche man schon in den

Prairies zu finden anfängt, je nachdem man sich, von Osten kommend, den Rocky Mountains mehr nähert, gehören vielleicht alten Ausbrüchen des Cerrito oder gar der mächtigen Spanish Peaks ($37^{\circ} 32'$) an. Dieses östliche vulkanische Gebiet der isolirten Raton Mountains bildet eine Area von 20 geogr. Meilen Durchmesser; sein Centrum liegt ohngefähr in lat. $36^{\circ} 50'$.

Am westlichen Abfall nehmen die sprechendsten Zeugen alter vulkanischer Thätigkeit einen weit größeren Raum ein, welchen die wichtige Expedition des Lieut. Whipple in seiner ganzen Breite von Osten nach Westen durchzogen hat. Dieses vielgestaltete Gebiet, doch nördlich von der Sierra de Mogoyon volle 30 geogr. Meilen lang unterbrochen, ist enthalten (immer nach Marcou's geologischer Karte) zwischen lat. $33^{\circ} 48'$ und $35^{\circ} 40'$; es sind also südlichere Ausbrüche als die der Raton Mountains. Ihr Mittel fällt fast in den Parallel von Albuquerque. Das hier bezeichnete Areal zerfällt in zwei Abtheilungen: die dem Stamm der Rocky Mountains nähere des Mount Taylor, welche bei der Sierra de Zuñi ²⁰ endet; und die westlichere Abtheilung, Sierra de San Francisco genannt. Der 11500 Fuß hohe Kegelsberg Mount Taylor ist strahlförmig umgeben von Lavaströmen, die, als Malpais noch jetzt von aller Vegetation entblößt, mit Schlacken und Bimsstein bedeckt, sich mehrere Meilen weit hinschlängeln: ganz wie in der Umgebung des Hekla. — Ohngefähr 18 geogr. Meilen in Westen von dem jetzigen Pueblo de Zuñi erhebt sich das hohe vulkanische Gebirge von San Francisco selbst. Es zieht sich, mit einem Gipfel, den man auf mehr als 15000 Fuß Höhe geschätzt hat, südlich vom Rio Colorado chiquito hin: wo weiter nach Westen Bill William Mountain, der Aztec Pass (5892 F.) und Aquarius Mountains (8000 F.) folgen. Das vulkanische Gestein endet nicht beim Zusammenfluß des

Bill William Fork mit dem großen Colorado, nahe bei dem Dorfe der Mohave-Indianer (lat. $34^{\circ} \frac{1}{4}$, lg. $116^{\circ} 20'$); denn noch jenseits des Rio Colorado bei dem Soda-See sind mehrere ausgebrannte, noch offene Cruptiv-Krater zu erkennen.²¹ So sehen wir also hier in dem jetzigen Neu-Mexico in der vulkanischen Gruppe von der Sierra de San Francisco bis etwas westlich vom Rio Colorado grande oder del occidente (in den der Gila fällt), in einer Strecke von 45 geogr. Meilen, das alt-vulkanische Gebiet der Auvergne und des Vivarais sich wiederholen, und der geologischen Forschung ein neues und weites Feld eröffnen.

Ebenfalls am westlichen Abfall, aber 135 geogr. Meilen nördlicher, liegt die dritte alt-vulkanische Gruppe der Rocky Mountains, die des Frémont's Peak's und der gedoppelten Dreiberge: welche in Kegelform und Sinn der Benennung Trois Tetons und Three Buttes²² sich sehr ähnlich sind. Die ersteren liegen westlicher als die letzteren, daher der Gebirgskette fernere. Sie zeigen weit verbreitete, vielfach zerrissene, schwarze Lava-Bänke mit verschlackter Oberfläche.²³

Der Kette der Rocky Mountains parallel und in dem nördlichen Theile seit lat. $46^{\circ} 12'$ noch jetzt der Sitz vulkanischer Thätigkeit, laufen theils einfach, theils gedoppelt mehrere Küstenketten hin: zuerst von San Diego bis Monterey ($32^{\circ} \frac{1}{4}$ bis $36^{\circ} \frac{3}{4}$) die speciell so genannte Coast Range, eine Fortsetzung des Landrückens der Halbinsel Alt- oder Unter-Californien; dann, meist 20 geogr. Meilen von dem Littoral der Südsee entfernt, die Sierra Nevada (de Alta California) von 36° bis $40^{\circ} \frac{3}{4}$; dann, von den hohen Shasty Mountains im Parallel der Trinidad-Bai (lat. $41^{\circ} 10'$) beginnend, die Cascaden-Bergkette (Cascade Range), welche die höchsten noch entzündeten Gipfel enthält und in 26 Meilen Entfernung

von der Küste von Süden nach Norden bis weit hinaus über den Parallel der Gucra=Strasse streicht. Dieser letzteren Kette gleichlaufend (lat. 43° — 46°), aber 70 Meilen vom Littoral entfernt, erheben sich, im Mittel sieben- bis achttausend Fuß hoch, die Blue Mountains.²⁴ — Im mittleren Theile von Alt-Californien, etwas mehr nach Norden: nahe der östlichen Küste oder dem Meerbusen, in der Gegend der ehemaligen Mission de San Ignacio, etwa in 28° N.B., liegen der erloschene Vulkan oder „die Vulkane“ de las Virgenes, die ich auf meiner Karte von Mexico angegeben habe. Dieser Vulkan hatte 1746 seinen letzten Ausbruch; über ihn und die ganze Gegend fehlt es an sicheren Nachrichten. (S. Venegas, *Noticia de la California 1757 T. I. p. 27* und Duflot de Nojras, *exploration de l'Orégon et de la Californie 1844 T. I. p. 218 und 239.*)

Schon in der Coast Range nahe bei dem Hafen von San Francisco, an dem vom Dr. Traut untersuchten Monte del Diablo (3446 F.), und in dem goldreichen Längenthale des Rio del Sacramento, in einem eingestürzten Trachyt=Krater, der Sacramento Butt genannt wird und den Dana abgebildet; ist alt-vulkanisches Gestein aufgefunden worden. Weiter nördlich enthalten die Shasty oder Tshashtl Mountains Basalt=Laven; Obsidian, dessen die Eingeborenen sich zu Pfeilspitzen bedienen; und die talkartigen Serpentine, welche an vielen Punkten der Erde als den vulkanischen Formationen nahe verwandt auftreten. Aber der eigentliche Sitz noch jetzt bestehender Entzündung ist das Cascaden=Gebirge, in welchem, mit ewigem Schnee bedeckt, mehrere Pice sich bis 15000 Fuß erheben. Ich lasse diese hier von Süden nach Norden folgen: die gegenwärtig entzündeten, mehr oder weniger

thätigen Vulkane sind, wie bisher geschehen (Kosmos Bd. IV. S. 61 Num. 71), mit einem Sternchen bezeichnet. Die unbezeichneten hohen Kegelsberge sind wahrscheinlich theils ausgebrannte Vulkane, theils ungeöffnete trachytische Glockenberge:

Mount Pitt oder M' Laughlin: lat. $42^{\circ} 30'$, etwas westlich vom See Tlamat; Höhe 8960 F.;

Mt Jefferson oder Vancouver (lat. $44^{\circ} 35'$), ein Kegelsberg;

Mt Hood (lat. $45^{\circ} 10'$): mit Gewißheit ein ausgebrannter Vulkan, von zelliger Lava bedeckt; nach Dana mit dem, nördlicher in der Vulkan-Reihe gelegenen Mt Saint Helen's zwischen 14000 und 15000 Fuß hoch, doch etwas niedriger²⁵ als dieser; Mt Hood ist erstiegen worden im August 1853 von Lake, Travaillet und Heller;

Mt Swalalahos oder Saddle Hill, in Süd-Süd-Ost von Astoria²⁶, mit einem eingestürzten, ausgebrannten Krater;

Mt Saint Helen's*, nördlich vom Columbia-Strome (lat. $46^{\circ} 12'$): nach Dana nicht unter 14100 Fuß hoch²⁷; noch entzündet, immer rauchend aus dem Gipfel-Krater; ein mit ewigem Schnee bedeckter Vulkan von sehr schöner, regelmäßiger conischer Gestalt; am 23 Nov. 1842 war ein großer Ausbruch, der nach Frémont alles weit umher mit Asche und Bimsstein bedeckte;

Mt Adams (lat. $46^{\circ} 18'$): fast ganz in Osten von dem Vulkan St. Helen's; über 28 geogr. Meilen von der Küste entfernt, wenn der eben genannte, noch entzündete Berg nur 19 dieser Meilen absteht;

Mt Reignier*, auch Mt Rainier geschrieben: lat. $46^{\circ} 48'$; ost-süd-östlich vom Fort Nisqually, am Puget's-See, der mit der Fuca-Straße zusammenhängt: ein

brennender Vulkan, nach Edwin Johnson's Wegkarte von 1854 hoch 12330 englische oder 11567 Pariser Fuß; er hatte heftige Eruptionen 1841 und 1843;

M^t Olympus (lat. 47° 50'), nur 6 geogr. Meilen südlich von der, in der Geschichte der Südsee-Entdeckungen lange so berühmten Straße San Juan de Fuca;

M^t Baker*: ein mächtiger, im Gebiet von Washington (lat. 48° 48') aufsteigender, noch jetzt thätiger Vulkan, von großer (ungemessener?) Höhe und rein conischer Form;

M^t Brown (15000 F.?) und etwas östlicher M^t Hofer (15700 F.?) werden als hohe, alt-vulkanische Trachytberge in Neu-Caledonien, unter lat. 52° $\frac{1}{4}$ und long. 120 und 122°, von Johnson angegeben: also wegen eines Abstandes von mehr als 75 geogr. Meilen von der Küste merkwürdig;

M^t Edgecombe*: auf der kleinen Lazarus-Insel nahe bei Sitka (lat. 57° 3'), dessen heftigen feurigen Ausbruch von 1796 ich schon an einer früheren Stelle (Kosmos Bd. IV. S. 50 Anm. 63) erwähnt habe. Cap. Lifsiansky, welcher ihn in den ersten Jahren des jetzigen Jahrhunderts erstieg, fand den Vulkan damals unentzündet; die Höhe²⁸ beträgt nach Ernst Hofmann 2852 F., nach Lifsiansky 2628 F.; nahe dabei sind heiße Quellen, die aus Granit ausbrechen, wie auf dem Wege von den Valles de Aragua nach Portocabello;

M^t Fairweather, cerro de Buen Tiempo: nach Malaspina 4489 mètres oder 13802 Fuß hoch⁹², in lat. 58° 45'; mit Bimsstein bedeckt; wahrscheinlich noch vor kurzem entzündet, wie der Elias-Berg;

Vulkan von Cook's Inlet (lat. 60° 8'): nach Admiral Wrangel 11320 Fuß hoch; von diesem gelehrten Seefahrer wie von Vancouver für einen thätigen Vulkan gehalten³⁰;

Elias-Berg: lat. $60^{\circ} 17'$, lg. $138^{\circ} 30'$; nach den Handschriften Malaspina's, die ich in den Archiven in Mexico fand, 5441 mètres oder 16749 Par. Fuß hoch: nach der Karte von Cap. Denham 1853 bis 1856 ist die Höhe nur 14044 Par. Fuß.

Was in der nordwestlichen Durchfahrts-Reise von McClure (lat. $69^{\circ} 57'$, long. $129^{\circ} 20'$) östlich vom Ausfluß des Mackenzie-Flusses, die Vulkane der Franklin's-Bucht genannt wird, scheint ein Phänomen sogenannter Erdfeuer oder heißer, Schwefeldämpfe austretender Salsen zu sein. Ein Augenzeuge, der Missionar Miertsching, Dolmetscher der Expedition auf dem Schiff Investigation, fand 30 bis 40 Rauchsäulen, welche aus Erdspalten oder kleinen, kegelförmigen Erhebungen von vielfarbigem Letten aufstiegen. Der Schwefelgeruch war so stark, daß man sich den Rauchsäulen kaum auf 12 Schritte nahen konnte. Aufstehendes Gestein oder feste Massen waren nicht zu finden. Lichterscheinungen waren Nachts vom Schiffe aus gesehen worden; keine Schlamm-Auswürfe, aber große Hitze des Meeresbodens wurden bemerkt: auch kleine Becken schwefelsauren Wassers. Die Gegend verdient eine genaue Untersuchung, und das Phänomen steht als der vulkanischen Thätigkeit in dem californischen Cascaden-Gebirge des Cerro de Buen Tiempo oder des Elias-Berges ganz fremd da. (McClure, *Discovery of the N. W. Passage* p. 99; *Papers relative to the Arctic Expedition 1854* p. 34; Miertsching's *Reise-Tagebuch*, Onadau 1855, S. 46.)

Ich habe bisher in ihrem innigen Zusammenhange geschildert die vulkanischen Lebensthätigkeiten unseres Planeten, gleichsam die Steigerung des großen und geheimnißvollen

Phänomens einer Reaction des geschmolzenen Inneren gegen die mit Pflanzen- und Thier-Organismen bedeckte Oberfläche. Auf die fast bloß dynamischen Wirkungen des Erdbebens (der Erschütterungswellen) habe ich die Thermalquellen und Salsen, d. i. Erscheinungen folgen lassen, welche, mit oder ohne Selbstentzündung, durch die den Quellwassern und Gas-Ausströmungen mitgetheilte, bleibende Temperatur-Erhöhung wie durch chemische Mischungs-Verschiedenheit erzeugt werden. Der höchste und in seinen Aeußerungen complicirteste Grad der Steigerung wird in den Vulkanen dargeboten, da diese die großen und so verschiedenartigen Prozesse krystallinischer Gesteinbildung auf trockenem Wege hervorrufen, und deshalb nicht bloß auflösen und zerstören, sondern auch schaffend auftreten und die Stoffe zu neuen Verbindungen umgestalten. Ein beträchtlicher Theil sehr neuer, wo nicht der neuesten Gebirgsschichten ist das Werk vulkanischer Thätigkeit: sei es, wenn noch jetzt an vielen Punkten der Erde aus eigenen, kegels- oder domförmigen Gerüsten geschmolzene Massen sich ergießen; oder daß in dem Jugendalter unseres Planeten, ohne Gerüste, aus einem Netze offener Spalten neben den Sedimentschichten basaltisches und trachytisches Gestein unmittelbar entquoll.

Die Dertlichkeit der Punkte, in welchen ein Verkehr zwischen dem flüssigen Erd-Inneren und der Atmosphäre sich lange offen erhalten hat, habe ich sorgfältigst in den vorstehenden Blättern zu bestimmen gestrebt. Es bleibt jetzt übrig die Zahl dieser Punkte zu summiren, aus der reichen Fülle der in sehr fernen historischen Zeiten thätigen Vulkane die jetzt noch entzündeten auszuscheiden, und sie nach ihrer Vertheilung in continentale und Insel-Vulkane zu

betrachten. Wenn alle, die ich in der Summirung als untere Grenzzahl (*nombre limite, limite inférieure*) glaube annehmen zu dürfen, gleichzeitig in Thätigkeit wären: so würde ihr Einfluß auf die Beschaffenheit des Luftkreises und seine klimatischen, besonders electricischen Verhältnisse gewiß überaus bemerkbar sein; aber die Ungleichzeitigkeit der Eruptionen vermindert den Effect und setzt demselben sehr enge und meist nur locale Schranken. Es entstehen bei großen Eruptionen um den Krater, als Folge der Verdampfung, vulkanische Gewitter, welche, von Blitz und heftigen Regengüssen begleitet, oft verheerend wirken; aber ein solches atmosphärisches Phänomen hat keine allgemeine Folgen. Denn daß die denkwürdige Verfinsterung (der sogenannte Höherrauch), welcher viele Monate lang vom Mai bis August des Jahres 1783 einen bedeutenden Theil von Europa und Asien, wie Nord-Afrika in Erstaunen setzte (wogegen auf hohen schweizer Gebirgen der Himmel rein und ungetrübt gesehen wurde), von großer Thätigkeit des isländischen Vulcanismus und der Erdbeben von Calabrien verursacht worden sei: wie man bisweilen noch jetzt behauptet; ist mir wegen der Größe der Erscheinung sehr unwahrscheinlich: wenn gleich ein gewisser Einfluß der Erdbeben, wo sie viel Raum umfassen, auf den ungewöhnlichen Eintritt der Regenzeit, wie im Hochlande von Duito und Riobamba (Februar 1797) oder im südöstlichen Europa und Kleinasien (Herbst 1856), eher anzunehmen sein möchte als der isolirte Einfluß einer vulkanischen Eruption.

In der hier folgenden Tabelle zeigt die erste Ziffer die Anzahl der in den vorigen Blättern aufgeführten Vulkane an; die zweite, in Parenthesen eingeschlossene Zahl deutet auf den Theil derselben, welcher noch seit der neueren Zeit Beweise der Entzündung gegeben hat.

Zahl der Vulkane auf dem Erdkörper

I Europa (Kosmos Bd. IV.	§. 371—373) . . .	7 (4)
II Inseln des atlantischen Meeres	§. 373—376) . . .	14 (8)
III Afrika	§. 377—378) . . .	3 (1)
IV Asien, das continentale:	25 (15)
a) westlicher Theil und das Innere	§. 379—386) . . .	11 (6)
b) Halbinsel Kamtschatka	§. 386—392) . . .	14 (9)
V ost-asiatische Inseln .	§. 392—404) . . .	69 (54)
VI süd-asiatische Inseln .	§. 323—332, 404— 409)	120 (56)
VII indischer Ocean . . .	§. 409—414, Anm. 79 §. 585—587)	9 (5)
VIII Südsee	§. 414—427, Anm. 83—85 §. 588— 589)	40 (26)
IX Amerika, das continentale:	115 (53)
a) Südamerika:	56 (26)
a) Chili	§. 317, Anm. 75 §. 550—553)	24 (13)
β) Peru und Bolivia	§. 317—320, Anm. 74 §. 548—550)	14 (3)
γ) Quito und Neu- Granada	§. 317, Anm. 73 §. 548)	18 (10)
b) Central-Amerika .	§. 297, 306—311, 317, 352; Anm. 66—68, §. 537— 545)	29 (18)
c) Mexico, südlich vom rio Gila	§. 311—313, 317, 334—352 und Anm. 6—13 §. 562—567; §. 427—434, Anm. 7—14 §. 591—595)	6 (4)
d) Nordwest-Amerika, nördlich vom Gila . . .	§. 435—443) . . .	24 (5)
Antillen ²¹	§. 599—604) . . .	5 (3)
	in Summa	407 (225)

Das Resultat dieser mühevollen Arbeit, welche mich lange beschäftigt hat, da ich überall zu den Quellen (den geognostischen und geographischen Reiseberichten) aufgestiegen bin, ist gewesen: daß von 407 aufgeführten Vulkanen noch in der neueren Zeit sich 225 als entzündet gezeigt haben. Die früheren Angaben der Zählung³² thätiger Vulkane sind bald um 30, bald um 50 geringer ausgefallen: schon darum, weil sie nach anderen Grundsätzen angefertigt wurden. Ich habe mich für diese Abtheilung auf diejenigen Vulkane beschränkt, welche noch Dämpfe ausstoßen oder historisch gewisse Eruptionen gehabt haben im 19ten oder in der letzten Hälfte des 18ten Jahrhunderts. Es giebt allerdings Unterbrechungen von Ausbrüchen, die über vier Jahrhunderte und mehr hinausgehen; aber solche Erscheinungen gehören zu den seltensten. Man kennt die langsame Folge der großen Ausbrüche des Vesuvs in den Jahren 79, 203, 512, 652, 983, 1138 und 1500. Vor der großen Eruption des Epomeo auf Ischia vom Jahr 1302 kennt man allein die aus den Jahren 36 und 45 vor unserer Zeitrechnung: also 55 Jahre vor dem Ausbruch des Vesuvs.

Strabo, der, 90 Jahr alt, unter Tiberius (99 Jahre nach der Besetzung des Vesuvs durch Spartacus) starb und auf den keine historische Kenntniß eines älteren Ausbruchs gekommen war, erklärt doch den Vesuv für einen alten, längst ausgebrannten Vulkan. „Ueber den Orten“ (Herculanum und Pompeji), sagt er, „liegt der Berg Vesuvios, von den schönsten Feldgütern umwohnt, außer dem Gipfel. Dieser ist zwar größtentheils eben, aber unfruchtbar insgesammt, der Ansicht nach aschenartig. Er zeigt spaltige Höhlen von rufsfarbigem Gestein, wie wenn es vom Feuer zerfressen wäre: so daß man vermuthen darf, diese Stelle habe ehemals

gebrannt und Schlundbecher des Feuers gehabt; sei aber erloschen, als der Brennstoff verzehrt war.“ (Strabo lib. V pag. 247 Casaub.) Diese Beschreibung der primitiven Gestaltung des Vesuvs deutet weder auf einen Aschenkegel noch auf eine kraterähnliche Vertiefung³³ des alten Gipfels, welche, unwallt, dem Spartacus³⁴ und seinen Gladiatoren zur Schutzwehr dienen konnte.

Auch Diodor von Sicilien (lib. IV cap. 21,5), der unter Cäsar und Augustus lebte, bezeichnet bei den Zügen des Hercules und dessen Kampfe mit den Giganten in den phlegräischen Feldern „den jetzt so genannten Vesuvius als einen λόφος, welcher, dem Aetna in Sicilien vergleichbar, einst viel Feuer ausstieß und (noch) Spuren der alten Entzündung aufweist.“ Er nennt den ganzen Raum zwischen Cumä und Neapolis die phlegräischen Felder, wie Polybius (lib. II cap. 17) den noch größeren Raum zwischen Capua und Nola: während Strabo (lib. V pag. 246) die Gegend bei Puteoli (Dicäarchia), wo die große Solfatare liegt, mit so vieler localer Wahrheit beschreibt und *Ἡραίοτου ἀγορά* nennt. In späterer Zeit ist gemeinhin auf diese Gegend der Name *τὰ φλεγραιῶν πεδία* beschränkt, wie noch jetzt die Geognosten die mineralogische Zusammensetzung der Laven der phlegräischen Felder der aus der Umgegend des Vesuvs entgegenstellen. Dieselbe Meinung, daß es in alten Zeiten unter dem Vesuv gebrannt und daß dieser Berg alte Ausbrüche gehabt habe, finden wir in dem Lehrbuch der Architectur des Vitruvius (lib. II cap. 6) auf das bestimmteste ausgedrückt in einer Stelle, die bisher nicht genug beachtet worden ist: *Non minus etiam memoratur, antiquitus crevisse ardores et abundavisse sub Vesuvio monte, et inde evomuisse circa*

agros flammam. Ideoque nunc qui spongia sive *pumex Pompejanus* vocatur, excoctus ex alio genere lapidis, in hanc redactus esse videtur generis qualitatem. Id autem genus spongiae, quod inde eximitur, non in omnibus locis nascitur, nisi circum Aetnam et collibus Mysiae, qui a Graecis *κατακεκαυμένοι* nominantur. Da nach den Forschungen von Böckh und Hirt kein Zweifel mehr darüber herrschen kann, daß Vitruv unter August gelebt hat³⁵, also ein volles Jahrhundert vor der Eruption des Vesuv, bei welcher der ältere Plinius den Tod fand; so bietet die angeführte Stelle und der Ausdruck *pumex Pompejanus* (die Verbindung von Bimsstein und Pompeji) noch ein besondres geognostisches Interesse in Hinsicht auf die Streitfrage dar: ob nach der scharfsinnigen Vermuthung Leopolds von Buch³⁶ Pompeji nur bedeckt worden sei durch die bei der ersten Bildung der Somma gehobenen, bimssteinhaltigen Tuffschichten, welche, von submariner Bildung, die ganze Fläche zwischen dem apenninischen Gebirge und der westlichen Küste von Capua bis Sorrent, von Nola bis über Neapel hinaus, in söhlichen Schichten bedecken; oder ob der Vesuv, ganz gegen seine jetzige Gewohnheit, aus seinem Inneren den Bimsstein selbst ausgestoßen habe?

Carminè Lippi³⁷ sowohl, der (1816) die Tuff-Bedeckung von Pompeji einer Wasserbedeckung zuschreibt; als sein scharfsinniger Gegner, Archangelo Scacchi³⁸, in dem Briefe, welcher an den Cavaliere Francesco Avellino (1843) gerichtet ist: haben auf die merkwürdige Erscheinung aufmerksam gemacht, daß ein Theil der Bimssteine von Pompeji und der Somma kleine Kalkstücke einschließen, die ihre Kohlensäure nicht verloren haben: was, wenn dieselben einem großen Drucke in feuriger Bildung ausgesetzt

gewesen sind, nicht viel Wunder erregen kann. Ich habe selbst Gelegenheit gehabt Proben dieser Bimssteine in den interessanten geognostischen Sammlungen meines gelehrten Freundes und akademischen Collegen, des Dr. Ewald, zu sehen. Die Gleichheit der mineralogischen Beschaffenheit an zwei entgegengesetzten Punkten mußte die Frage veranlassen: ob, was Pompeji bedeckt, wie Leopold von Buch will, bei dem Ausbruch des Jahrs 79 von den Abhängen der Somma herabgestürzt ist; oder ob der neu geöffnete Krater des Vesuv, wie Scacchi behauptet, Bimsstein gleichzeitig nach Pompeji und an die Somma geworfen habe? Was zu den Zeiten des Vitruvius, unter Augustus, als pumex Pompejanus bekannt war, leitet auf Vor-Plinianische Ausbrüche; und nach den Erfahrungen, welche wir über die Veränderlichkeit der Bildungen in verschiedenem Alter und bei verschiedenen Zuständen vulkanischer Thätigkeit haben, ist man wohl eben so wenig berechtigt absolut zu läugnen, der Vesuv habe von seiner Entstehung an nie Bimsstein hervorbringen können; als absolut anzunehmen, Bimsstein, d. h. der safrige oder poröse Zustand eines pyrogenen Minerals, könne sich nur bilden, wo Obsidian oder Trachyt mit glasigem Feldspath (Saugidin) vorhanden sei.

Wenn auch nach den angeführten Beispielen von der Länge der Perioden, in denen die Wiederbelebung eines schlummernden Vulkans erfolgen kann, viel Ungewißheit übrig bleibt; so ist es doch von großer Wichtigkeit die geographische Vertheilung der entzündeten Vulkane für eine bestimmte Zeit zu constatiren. Von den 225 Schländen, durch welche in der Mitte des neunzehnten Jahrhunderts das geschmolzene Innere der Erde mit dem Luftkreise in vulkanischem Verkehr steht, liegen 70, also ein Drittel, auf den Continenten; und

155, oder zwei Drittel, auf der Inselwelt. Von den 70 Continental-Vulkanen gehören 53 oder $\frac{3}{4}$ zu Amerika, 15 zu Asien, 1 zu Europa, und 1 oder 2 zu der uns bisher bekannt gewordenen Feste von Afrika. In den süd-asiatischen Inseln (Sunda-Inseln und Molukken) wie in den Aleuten und Kurilen, welche zu den ost-asiatischen Inseln gehören, liegt auf dem engsten Raume die größte Menge der Insel-Vulkane. In den Aleuten sind vielleicht mehr, in neuen historischen Zeiten thätige Vulkane enthalten als in dem ganzen Continent von Südamerika. Auf dem gesammten Erdkörper ist der Streifen, welcher sich zwischen 75° westlicher und 125° östlicher Länge von Paris wie von 47° südlicher bis 66° nördlicher Breite von Südost nach Nordwest in dem mehr westlichen Theile der Südsee hinzieht, der vulkanreichste.

Will man den großen Meeresgolf, welchen wir die Südsee zu nennen pflegen, sich kosmisch von dem Parallel der Berings-Strasse und dem von Neu-Seeland, der zugleich auch der Parallel von Süd-Chili und Nord-Patagonien ist, begrenzt vorstellen; so finden wir — und dieses Resultat ist sehr merkwürdig — im Inneren des Beckens und um dasselbe her (in seiner continentalen asiatischen und amerikanischen Begrenzung) von den 225 entzündeten Vulkanen der ganzen Erde 198 oder nahe an $\frac{7}{8}$. Die den Polen nächsten Vulkane sind nach unserer jetzigen geographischen Kenntniß: in der nördlichen Hemisphäre der Vulkan Ost auf der kleinen Insel Jan Mawen, lat. 71° 1' und long. 9° 51' westl. von Paris; in der südlichen Hemisphäre der, röthliche, selbst bei Tage sichtbare Flammen ausstoßende Mount Erebus, welchen im Jahr 1841 Sir James Ross³⁹ auf seiner großen südlichen Entdeckungsreise 11633 Pariser Fuß hoch fand: ohngefähr 225 F. höher als

der Pic von Teneriffa; in lat. $77^{\circ} 33'$ und long. $164^{\circ} 38'$ östlich von Paris.

Die große Frequenz der Vulkane auf den Inseln und in dem Littoral der Continente hat früh die Geognosten auf die Untersuchung der Ursachen dieser Erscheinung leiten müssen. Ich habe schon an einem anderen Orte (Kosmos Bd. I. S. 454) der verwickelten Theorie des Trogus Pompejus unter August gedacht, nach welcher das Meerwasser das vulkanische Feuer anschürt. Chemische und mechanische Ursachen von der Wirksamkeit der Meeresnähe sind angeführt worden bis zu den neuesten Zeiten. Die alte Hypothese von dem Eindringen des Meerwassers in den vulkanischen Heerd schien in der Epoche der Entdeckung der Erdmetalle durch Davy eine festere Begründung zu erhalten; aber der große Entdecker gab die Hypothese, zu welcher selbst Gay-Lussac, trotz der Seltenheit oder des gänzlichen Mangels des Hydrogen=Gases, sich hinneigte⁴⁰, bald selbst auf. Mechanische oder vielmehr dynamische Ursachen: seien sie gesucht in der Faltung der oberen Erdrinde und der Erhebung der Continente, oder in der local minderen Dicke des starren Theils der Erdkruste; möchten meiner Ansicht nach mehr Wahrscheinlichkeit gewähren. Man kann sich vorstellen, daß an den Rändern der aufsteigenden Continente, welche jetzt die über der Meeresfläche sichtbaren Littorale mit mehr oder minder schroffen Abhängen bilden, durch die gleichzeitig veranlaßten Senkungen des nahen Meeresgrundes Spalten verursacht worden sind, durch welche die Communication mit dem geschmolzenen Innern befördert wird. Auf dem Rücken der Erhebungen, fern von jenen Senkungs=Arealen des oceanischen Beckens, ist nicht dieselbe Veranlassung zum Entstehen solcher Zertrümmerung gewesen. Vulkane folgen dem

jetzigen Meeresufer in einfachen, bisweilen doppelten, wohl auch dreifachen, parallelen Reihen. Kurze Querspalten verbinden sie, auf Querspalten gehoben und Bergknoten bildend. Häufig (keinesweges immer) ist die dem Ufer nähere Reihe die thätigste: während die fernere, mehr innere, erloschen oder dem Erlöschen nahe erscheint. Bisweilen wähnt man nach bestimmter Richtung in einer und derselben Reihe von Vulkanen eine Zu- oder Abnahme der Eruptionshäufigkeit zu erkennen, aber die Phänomene der nach langen Perioden wieder erwachenden Thätigkeit machen dies Erkennen sehr unsicher.

Da aus Mangel oder Unbeachtung sicherer Ortsbestimmungen sowohl der Vulkane als der ihnen nächsten Küstenpunkte viele ungenaue Angaben der Meeresferne vulkanischer Thätigkeit verbreitet sind, so gebe ich hier folgende Zahlen von geographischen Meilen (jeder zu 3807 Toisen, also $15 = 1^0$) an: In den Cordilleren von Quito liegt der ununterbrochen speiende Sangay am östlichsten; seine Meeresnähe ist aber doch noch 28 M. Sehr gebildete Mönche aus den Missionen der Indios Andaquies am Alto Putumayo haben mir versichert, daß sie am Oberen Rio de la Fragua, einem Zufluß des Caqueta, östlich von der Ceja, einen nicht sehr hohen Kegelsberg haben rauchen sehen;⁴¹ der Küsten-Abstand würde 40 Meilen betragen. Der mericanische, im Sept. 1759 aufgestiegene Vulkan von Sorullo hat 21 M nächsten Küsten-Abstandes (Kosmos Bd. IV. S. 339—346), der Vulkan Popocatepetl 33 M; ein ausgebraunter Vulkan in der östlichen Cordillere von Bolivia, bei S. Pedro de Cacha, im Thal von Ducay (Kosmos Bd. IV. S. 321), über 45 M; die Vulkane des Siebengebirges bei Bonn und der Eifel (Kosmos Bd. IV. S. 275—282) 33 bis 38 M; die der Auvergne,

des Belay und Bivarais⁴² nach Abtheilung in 3 abge sonderte Gruppen (Gruppe des Buy de Dôme bei Clermont mit den Monts-Dore, Gruppe des Cantal, Gruppe von le Buy und Mezenc) 37, 29 und 21 Meilen. Die ausgebrannten Vulkane von Dlot, südlich von den Pyrenäen, westlich von Gerona, mit ihren deutlichen, bisweilen getheilten Lavaströmen, liegen nur 7 M von den catalonischen Küsten des Mittelmeers entfernt: dagegen die unbezweifelten und allem Anscheine nach sehr frisch ausgebrannten Vulkane in der langen Kette der Rocky Mountains im nordwestlichen Amerika 150 bis 170 M Entfernung von dem Littoral der Südsee zählen.

Ein sehr abnormes Phänomen in der geographischen Vertheilung der Vulkane ist die Existenz in historischer Zeit thätiger, vielleicht noch theilweise brennender Vulkane in der Gebirgskette des Thian-schan (des Himmelsgebirges), zwischen den zwei Parallelfetten des Altai und des Kuen-lün: deren Existenz Abel-Rémusat und Klaproth zuerst bekannt gemacht und welche ich in meinem Werke über Inner-Asien, auf die scharfsinnigen und mühevollen sinologischen Forschungen von Stanislas Julien gestützt, vollständiger habe behandeln können.⁴³ Der Abstand des Vulkans Pe-schan (Montblanc) mit seinen Lavaströmen und des noch brennenden Feuerberges (Hotschen) von Turfan ist vom Littoral des Eismeeeres und des indischen Meeres, fast gleich groß, etwa 370 und 380 Meilen. Dagegen ist die Entfernung, in welcher der Pe-schan, dessen Lava-Ausbrüche vom Jahr 89 unserer Zeitrechnung bis zum Anfang des 7ten Jahrhunderts in chinesischen Werken einzeln aufgezeichnet sind, sich von dem großen Alpensee Issikul am Abfall des Temurtutagh (eines westlichen Theils des Thian-schan) befindet, nur 43 Meilen; von dem nördlicher gelegenen,

37 Meilen langen See Balkasch beträgt sie 52 Meilen.⁴⁴ Der große Dsaisang=See, in dessen Nähe ich selbst, in der chinesischen Dsungarei, mich 1829 befand, ist 90 Meilen von den Vulkanen des Thian=schan entfernt. Binnenwasser fehlen also nicht: aber freilich doch nicht in solcher Nähe, als dem jetzt noch thätigen Vulcane, dem Demavend im persischen Mazenderan, das caspische Meer ist.

Wenn aber Wasserbecken, oceanische oder Binnenwasser, auch gar nicht zur Unterhaltung der vulkanischen Thätigkeit erforderlich sind; wenn Inseln und Küsten, wie ich zu glauben geneigt bin, nur reicher an Vulkanen sind, weil das Emporsteigen der letzteren, durch innere elastische Kräfte bewirkt, von einer nahen Depression im Meeresbecken⁴⁵ begleitet ist, so daß ein Erhebungs=Gebiet an ein Senkungs=Gebiet grenzt und an dieser Grenze mächtige, tief eindringende Spaltungen und Klüfte veranlaßt werden: so darf man vermuthen, daß in der inner=asiatischen Zone zwischen den Parallelen von 41° und 48° die große aralo=caspische Depressions=Mulde, wie die bedeutende Zahl gereihter und ungerehter Seen zwischen dem Thian=schan und dem Altai=Kurtschum zu Küsten=Phänomenen hat Anlaß geben können. Man weiß aus Tradition, daß viele perlartig an einander gereimte kleine Becken (*lacs à chapelet*) einstmals ein einziges großes Becken bildeten. Größere Seen sieht man noch durch Mißverhältniß zwischen dem Niederschlag und der Verdunstung sich theilen. Ein der Kirghisen=Steppe sehr kundiger Beobachter, General Genz in Drenburg, vermuthete, daß eine hydraulische Verbindung zwischen dem Aral=See, dem Alsfakal, dem Sary=Kupa und Tschagli vormals existirte. Man erkennt eine große Furche, von Süd=west nach Nordost gerichtet, die man verfolgen kann über

Dinst zwischen dem Irtysh und Obi durch die seereiche Barabinskische Steppe gegen die Moor-Ebenen der Samoieden, gegen Beresow und das Littoral des Eismeeres. Mit dieser Furche hängt vielleicht zusammen die alte, weit verbreitete Sage von einem Bitteren Meere (auch getrocknetes Meer, Hanhai, genannt): das sich östlich und südlich von Hami erstreckte und in welchem sich ein Theil des Gobi, dessen salz- und schilffreie Mitte der Dr. von Bunge durch genaue Barometer-Messung nur 2400 Fuß über der Oberfläche des Oceans erhoben fand, inselförmig emporhob. ⁴⁶ Seehunde, ganz denen ähnlich, welche in Schaaren das caspische Meer und den Baikal bewohnen, finden sich (und diese geologische Thatsache ist bisher nicht genug beachtet worden) über 100 geogr. Meilen östlich vom Baikal in dem kleinen Süßwasser-See Dron von wenigen Meilen Umfangs. Der See hängt zusammen mit dem Witim, einem Zufluß der Lena, in der keine Seehunde leben. ⁴⁷ Die jetzige Isolirtheit dieser Thiere, ihre Entfernung von dem Ausfluß der Wolga (volle 900 geogr. Meilen) ist eine merkwürdige, auf einen alten und großen Wasser-Zusammenhang hindeutende, geologische Erscheinung. Sollten die vielfältigen Senkungen, denen in großer Erstreckung dieser mittlere Theil von Asien ausgesetzt gewesen ist, auf die Converitität der Continental-Anschwellung ausnahmsweise ähnliche Verhältnisse, als an den Littoralen, an den Rändern der Erhebungs-Spalte hervorgerufen haben?

Weithin in Osten, in der nordwestlichen Mantschurei, in der Umgegend von Mergen (wahrscheinlich in lat. $48^{\circ}\frac{1}{2}$ und long. 120° östlich von Paris), hat man aus sicheren, an den Kaiser Kanghi abgestatteten Berichten Kenntniß von einem ausgebrannten Vulkane erhalten. Der, Schlacken und Lava

gebende Ausbruch des Berges Bo-schan oder Ujun-Ho-dong-i (die neun Hügel), etwa 3 bis 4 Meilen in südwestlicher Richtung von Mergen, fand statt im Januar 1721. Die aufgeworfenen Schlackenhügel hatten nach Aussage der vom Kaiser Kianghi zur Erforschung ausgesendten Personen sechs geogr. Meilen im Umfange; es wurde auch gemeldet, daß ein Lavaström, die Wasser des Flusses Udelin stauend, einen See gebildet habe. Im 7ten Jahrhundert unserer Zeitrechnung soll, nach weniger umständlichen chinesischen Berichten, der Bo-schan einen früheren feurigen Ausbruch gehabt haben. Die Entfernung vom Meere ist ohngefähr 105 geographische Meilen: also mehr denn dreimal größer als die Meeresnähe des Vulkans von Sorullo; ähnlich der des Himalaya⁴⁸. Wir verdanken diese merkwürdigen geognostischen Nachrichten aus der Mantschurei dem Fleiße des Herrn W. P. Wafiljew (geograph. Bote 1855 Heft 5 S. 31) und einem Aufsatze des Herrn Semenov (des gelehrten Uebersetzers von Carl Ritter's großer Erdkunde) im 17ten Bande der Schriften der kaiserlich russischen geographischen Gesellschaft.

Bei den Untersuchungen über die geographische Vertheilung der Vulkane und ihre größere Häufigkeit auf Inseln und Littoralen, d. i. Erhebungs-Rändern der Continente, ist auch die zu vermuthende große Ungleichheit der schon erlangten Dicke der Erdkruste vielfach in Betrachtung gezogen worden. Man ist geneigt anzunehmen, daß die Oberfläche der inneren geschmolzenen Masse des Erdkörpers den Punkten näher liege, wo die Vulkane ausgebrochen sind. Da aber viele mittlere Grade der Zähigkeit in der erstarrenden Masse gedacht werden können, so ist der Begriff einer solchen Oberfläche des Geschmolzenen schwer mit Klarheit zu fassen, wenn als Hauptursach

aller Verwerfungen, Spaltungen, Erhebungen und muldenförmigen Senkungen eine räumliche Capacitäts-Veränderung der äußeren festen, schon erstarrten Schale gedacht werden soll. Wenn es erlaubt wäre nach den in den artesischen Brunnen gesammelten Erfahrungen wie nach den Schmelzgraden des Granits in arithmetischer Reihe, also bei Annahme gleicher geothermischer Tiefen-Stufen, die sogenannte Dicke der Erdkruste zu bestimmen; ⁴⁹ so fände man sie zu $5\frac{2}{10}$ geogr. Meilen (jeder zu 3807 Toisen) oder $\frac{1}{329}$ des Polar-Durchmessers: ⁵⁰ aber Einwirkungen des Drucks und der Wärmeleitung verschiedener Gebirgsarten lassen voraussetzen, daß die geothermischen Tiefen-Stufen mit zunehmender Tiefe selbst einen größeren Werth haben.

Trotz der sehr geringen Zahl von Punkten, an denen gegenwärtig das geschmolzene Innere unsres Planeten mit dem Luftkreise in thätiger Verbindung steht, ist doch die Frage nicht ohne Wichtigkeit, in welcher Art und in welchem Maasse die vulkanischen Gas-Erhalationen auf die chemische Zusammensetzung der Atmosphäre und durch sie auf das, sich auf der Oberfläche entwickelnde, organische Leben einwirken. Zuerst muß man in Betrachtung ziehn, daß es weniger die Gipfel-Krater selbst als die kleinen Auswurfs-Kegel und die, große Räume ausfüllenden, so viele Vulkane umgebenden Fumarolen sind, welche Gas-Arten aushauchen; ja daß ganze Landstrecken auf Island, im Caucasus, in dem Hochlande von Armenien, auf Java, den Galapagos, Sandwich-Inseln und Neu-Seeland durch Solfataren, Naphtha-Quellen und Salsen sich ununterbrochen wirksam zeigen. Vulkanische Gegenden, welche man gegenwärtig unter die ausgebrannten zählt, sind ebenfalls als Gasquellen zu betrachten; und das stille Treiben der unter-

irdischen zersetzenden und bildenden Kräfte in ihnen ist der Quantität nach wahrscheinlich productiver als die großen, seltneren und geräuschvollen Ausbrüche der Vulkane, wenn gleich deren Lavafelder noch Jahre lang fortfahren sichtbar und unsichtbar zu dampfen. Glaubt man die Wirkungen dieser kleinen chemischen Proceffe darum vernachlässigen zu dürfen, weil das ungeheure Volum des durch Strömungen ewig bewegten Luftkreises um so geringe Bruchtheile durch einzeln unwichtig scheinende⁵¹ Zugaben in seiner primitiven Mischung wenig verändert werden könne; so erinnere man sich an den mächtigen Einfluß, welchen nach den schönen Untersuchungen von Percival, Saussure, Boussingault und Liebig drei oder vier Zehntausend-Theile von Kohlensäure unseres Luftkreises auf die Existenz des vegetabilischen Organismus haben. Nach Dunsen's schöner Arbeit über die vulkanischen Gas-Arten geben unter den Fumarolen in verschiedenen Stadien der Thätigkeit und der Localverhältnisse einige (z. B. am großen Hella) 0,81 bis 0,83 Stickstoff und in den Lavaströmen des Berges 0,78, bei nur Spuren (0,01 bis 0,02) von Kohlensäure; andere auf Island bei Krisuvik geben dagegen 0,86 bis 0,87 Kohlensäure mit kaum 0,01 Stickstoff.⁵² Eben so bietet die wichtige Arbeit über die Gas-Emanationen im südlichen Italien und auf Sicilien von Charles Sainte-Claire Deville und Bornemann große Anhäufungen von Stickgas (0,98) in den Exhalationen einer Spalte tief im Krater von Vulcano, aber schwefelsaure Dämpfe mit einem Gemisch von 74,7 Stickgas und 18,5 Sauerstoff dar: also der Beschaffenheit der atmosphärischen Luft ziemlich nahe. Das Gas, welches bei Catania in dem Brunnen Acqua Santa⁵³ aufsteigt, ist dagegen reines Stickgas, wie es zur Zeit meiner amerikanischen Reise das Gas der Volcancitos de Turbaco war.⁵⁴

Sollte die große Quantität Stickstoffs, welche durch die vulkanische Thätigkeit verbreitet wird, allein die sein, die den Vulkanen durch Meteorwasser zugeführt wird? oder giebt es innere, in der Tiefe liegende Quellen des Stickstoffs? Es ist auch zu erinnern, daß die in dem Regenwasser enthaltene Luft nicht, wie unsere, 0,79: sondern, nach meinen eigenen Versuchen, nur 0,69 Stickstoffs enthält. Der letztere ist für die Ammoniakal-Bildung, durch die in der Tropengegend fast täglichen electrischen Explosionen, eine Quelle erhöhter Fruchtbarkeit.⁵⁵ Der Einfluß des Stickstoffes auf die Vegetation ist gleich dem des Substrats der atmosphärischen Kohlensäure.

Boussingault hat in den Analysen der Gas-Arten der Vulkane, welche dem Aequator nahe liegen (Tolima, Puracé, Pasto, Tuqueres und Cumbal), mit vielem Wasserdampf, Kohlensäure und geschwefeltes Wasserstoff-Gas; aber keine Salzsäure, keinen Stickstoff und kein freies Hydrogen gefunden.⁵⁶ Der Einfluß, den das Innere unsres Planeten noch gegenwärtig auf die chemische Zusammensetzung der Atmosphäre ausübt, indem er dieser Stoffe entzieht, um sie unter anderen Formen wiederzugeben; ist gewiß nur ein unbedeutender Theil von den chemischen Revolutionen, welche der Luftkreis in der Urzeit bei dem Hervorbrechen großer Gebirgsmassen auf offenen Spalten muß erlitten haben. Die Vermuthung über den wahrscheinlich sehr großen Antheil von Kohlensäure in der alten Luft-Umhüllung wird verstärkt durch die Vergleichung der Dicke der Kohlenlager mit der so dünnen Schicht von Kohle (sieben Linien Dicke), welche nach Chevandier's Berechnung in der gemäßigten Zone unsere dichtesten Wäldungen dem Boden in 100 Jahren geben würden.⁵⁷

In der Kindheit der Geognosie, vor Dolomieu's scharfsinnigen Vermuthungen, wurde die Quelle vulkanischer Thätigkeit nicht unter den ältesten Gebirgs-Formationen, für die man damals allgemein den Granit und Gneiß hielt, gesetzt. Auf einige schwache Analogien der Entzündbarkeit fußend, glaubte man lange, daß die Quelle vulkanischer Ausbrüche und der Gas-Emanationen, welche dieselben für viele Jahrhunderte veranlassen, in den neueren, über-silurischen, Brennstoff enthaltenden Flözschiechten zu suchen sei. Allgemeineres Kenntniß der Erdoberfläche, tiefere und richtiger geleitete geognostische Forschungen, und der wohlthätige Einfluß, welchen die großen Fortschritte der neueren Chemie auf die Geologie ausgeübt; haben gelehrt, daß die drei großen Gruppen vulkanischen oder eruptiven Gesteins (Trachyt, Phonolith und Basalt) unter sich, wenn man sie als große Massen betrachtet, im Alter verschieden und meist sehr von einander abgefordert auftreten; alle drei aber später als die plutonischen Granite, Diorite und Quarzporphyre: als alle silurische, secundäre, tertiäre und quartäre (pleistocäne) Bildungen an die Oberfläche getreten sind; ja oft die lockeren Schichten der Diluvial-Gebilde und Knochen-Breccien durchsetzen. Eine auffallende Mannigfaltigkeit⁵⁸ dieser Durchsetzungen, auf einen kleinen Raum zusammengedrängt, findet sich, nach Rozet's wichtiger Bemerkung, in der Auvergne; denn wenn gleich die großen trachytischen Gebirgsmassen des Cantal, Mont-Dore und Puy de Dôme den Granit selbst durchbrechen, auch theilweise (z. B. zwischen Vic und Aurillac und am Clou de Ramon) große Fragmente von Gneiß⁵⁹ und Kalkstein einschließen: so sieht man doch auch Trachyt und Basalte den Gneiß, das Steinkohlen-Gebirge der Tertiär- und Diluvial-Schichten gangartig durchschneiden.

Basalte und Phonolithe, nahe mit einander verwandt, wie das böhmische Mittelgebirge und die Auvergne beweisen, sind beide neuerer Formation als die Trachyte, welche oft von Basalten in Gängen durchsetzt werden.⁶⁰ Die Phonolithe sind aber wiederum älter als die Basalte; sie bilden wahrscheinlich nie Gänge in diesen: da hingegen dikes von Basalt oft den Porphyrschiefer (Phonolith) durchschneiden. In der Andeskette von Quito habe ich die Basalt-Formation räumlich weit von den herrschenden Trachyten getrennt gefunden: fast allein am Rio Bisque und im Thal von Guallabamba.⁶¹

Da in der vulkanischen Hochebene von Quito alles mit Trachyt, Trachyt-Conglomeraten und Tuffen bedeckt ist, so war es mein eifrigstes Bestreben irgend einen Punkt zu entdecken, an dem man deutlich erkennen könne, auf welcher älteren Gebirgsart die mächtigen Kegels- und Glockenberge aufgesetzt sind oder, um bestimmter zu reden, welche sie durchbrochen haben. Einen solchen Punkt bin ich so glücklich gewesen aufzufinden, als ich im Monat Juni 1802 von Riobamba nuevo aus (8898 Fuß über dem Spiegel der Südsee) eine Ersteigung des Tunguragua auf der Seite der Cuchilla de Guandisava versuchte. Ich begab mich von dem anmuthigen Dorfe Venipe über die schwankende Seilbrücke (puente de maroma) des Rio Buela nach der isolirten hacienda de Guansce (7440 Fuß): wo im Südost, dem Einfluß des Rio Blanco in den Rio Chambo gegenüber, sich eine prachtvolle Colonnade von schwarzem, pechsteinartigem Trachyt erhebt. Man glaubt von weitem den Basalt-Steinbruch bei Unkel zu sehen. Am Chimborazo, etwas über dem Wasserbecken von Yana-Cocha, sah ich eine ähnliche, höhere, doch minder regelmäßige Säulengruppe von Trachyt. Die Säulen südöstlich von Venipe sind meist

fünfsseitig, von nur 14 Zoll Durchmesser, oft gekrümmt und divergirend. Am Fuß dieser schwarzen, pechsteinartigen Trachyte von Benipe (unfern der Mündung des Rio Blanco) sieht man in diesem Theil der Cordillere eine sehr unerwartete Erscheinung: grünlich weißen Glimmerschiefer mit eingesprengten Granaten; und weiter hin, jenseits des seichten Flüsschens Basacagan, bei der Hacienda von Guansca, nahe dem Ufer des Rio Buena, den Glimmerschiefer wahrscheinlich unterteufend: Granit von mittlerem Korn, mit lichterem, röthlichem Feldspath, wenig schwärzlich grünem Glimmer und vielem grünlich weißen Quarz. Hornblende fehlt. Es ist kein Syenit. Die Trachyte des Vulkans von Tungurahua, ihrer mineralogischen Beschaffenheit nach denen des Chimborazo gleich, d. i. aus einem Gemenge von Oligoklas und Augit bestehend, haben also hier Granit und Glimmerschiefer durchbrochen. Weiter gegen Süden, etwas östlich von dem Wege von Riobamba nuevo nach Guamote und Ticsan, kommen in der vom Meeresufer abgewandten Cordillere die ehemals so genannten uranfänglichen Gebirgsarten: Glimmerschiefer und Gneiß, gegen den Fuß der Colosse des Altar de los Collanes, des Cuwillan und des Paramo del Hatillo überall zu Tage. Vor der Ankunft der Spanier, ja selbst ehe die Herrschaft der Incas sich so weit nach Norden erstreckte, sollen die Eingeborenen hier metallführende Lagerstätten in der Nähe der Vulkane bearbeitet haben. Etwas südlich von San Luis beobachtet man häufig Quarzgänge, die einen grünlichen Thonschiefer durchsetzen. Bei Guamote, an dem Eingange der Graesebene von Tiocara, fanden wir große Massen von Gestein, sehr glimmerarme Quarzite von ausgezeichnete linearer Parallel-Structur, regelmäßig mit 70° gegen Norden einschließend. Weiter südlich

bei Ticsan unweit Mausi bietet der Cerro Cuello de Ticsan große Schwefelmassen bebaut in einem Quarzlager, dem nahen Glimmerschiefer untergeordnet, dar. Eine solche Verbreitung des Quarzes in der Nähe von Trachyt-Vulkanen hat auf den ersten Anblick etwas Befremdendes. Aber meine Beobachtungen von der Auflagerung oder vielmehr dem Ausbrechen des Trachyts aus Glimmerschiefer und Granit am Fuß des Tungurahua (ein Phänomen, welches in den Cordilleren so selten als in der Auvergne häufig ist) haben 47 Jahre später die vortrefflichen Arbeiten des französischen Geognosten Herrn Sebastian Wisse am Sangay bestätigt.

Dieser colossale Vulkan, 1260 Fuß höher als der Montblanc, ohne alle Lavaströme, die auch Charles Deville dem eben so thätigen Stromboli abspricht, aber wenigstens seit dem Jahre 1728 in ununterbrochener Thätigkeit schwarzer, oft glühend leuchtender Stein-Auswürfe: bildet eine Trachyt-Insel von kaum 2 geogr. Meilen Durchmesser⁶² mitten in Granit- und Gneiß-Schichten. Ganz entgegengesetzte Lagerungsverhältnisse zeigt die vulkanische Gifel, wie ich schon oben bemerkt habe: sowohl bei der Thätigkeit, welche sich einst in den, in devonische Schiefer eingesenkten Maaren (oder Minen-Trichtern); als der, welche sich in den lavastromgebenden Gerüsten offenbart: wie am langen Rücken des Mosenberges und Gerolsteins. Die Oberfläche bezeugt hier nicht, was im Inneren verborgen ist. Die Trachytlosigkeit vor Jahrtausenden so thätiger Vulkane ist eine noch auffallendere Erscheinung. Die augithaltigen Schlacken des Mosenberges, welche den basaltartigen Lavaström theilweise begleiten, enthalten kleine gebrannte Schieferstücke, nicht Fragmente von Trachyt; in der Umgebung fehlen die Trachyte. Diese Gebirgsart wird in der Gifel nur ganz isolirt⁶³ sichtbar, fern von

Maaren und lavagebenden Vulkanen: wie im Sellberg bei Quiddelbach und in dem Bergzuge von Reimerath. Die Verschiedenheit der Formationen, welche die Vulkane durchbrechen, um in der oberen Erdrinde mächtig zu wirken, ist geognostisch eben so wichtig als das Stoffhaltige, das sie hervorbringen.

Die Gestaltungs-Verhältnisse der Felsgerüste, durch welche die vulkanische Thätigkeit sich äußert oder zu äußern gestrebt hat, sind endlich in neueren Zeiten in ihrer oft sehr complicirten Verschiedenartigkeit in den fernesten Erdzonen weit genauer erforscht und dargestellt worden als im vorigen Jahrhundert, wo die ganze Morphologie der Vulkane sich auf Kegel- und Glockenberge beschränkte. Man kennt jetzt von vielen Vulkanen den Bau, die Hypsometrie und die Reihung (das, was der scharfsinnige Carl Friedrich Naumann die Geotektonik⁶⁴ nennt) auf das befriedigendste oft da, wo man noch in der größten Unwissenheit über die Zusammensetzung ihrer Gebirgsart, über die Association der Mineral-Species geblieben ist, welche ihre Trachyte charakterisiren und von der Grundmasse abgefondert erkennbar werden. Beide Arten der Kenntniß, die morphologische der Felsgerüste und die oryctognostische der Zusammensetzung, sind aber zur vollständigen Beurtheilung der vulkanischen Thätigkeit gleich nothwendig: ja die letztere, auf Krytallisation und chemische Analyse gegründet, wegen des Zusammenhanges mit plutonischen Gebirgsarten (Quarzporphyr, Grünstein, Serpentin) von größerer geognostischer Wichtigkeit. Was wir von dem sogenannten Vulcanismus des Mondes zu wissen glauben, bezieht sich der Natur dieser Kenntniß nach ebenfalls allein auf Gestalt.⁶⁵

Wenn, wie ich hoffe, das, was ich hier über die Classification der vulkanischen Gebirgsarten oder, um bestimmter zu

reden, über die Eintheilung der Trachyte nach ihrer Zusammensetzung vortrage, ein besonderes Interesse erregt; so gehört das Verdienst dieser Gruppierung ganz meinem vieljährigen Freunde und sibirischen Reisegefährten, Gustav Rose. Eigene Beobachtung in der freien Natur und die glückliche Verbindung chemischer, krystallographisch-mineralogischer und geognostischer Kenntnisse haben ihn besonders geschickt gemacht neue Ansichten zu verbreiten über den Kreis der Mineralien, deren verschiedenartige, aber oft wiederkehrende Association das Product vulkanischer Thätigkeit ist. Er hat, zum Theil auf meine Veranlassung, mit aufopfernder Güte, besonders seit dem Jahre 1834 die Stücke, welche ich von dem Abhange der Vulkane von Neu-Granada, los Pastos, Quito und dem Hochlande von Mexico mitgebracht, wiederholentlich untersucht und mit dem, was aus anderen Weltgegenden die reiche Mineraliensammlung des Berliner Cabinets enthält, verglichen. Leopold von Buch hatte, als meine Sammlungen noch nicht von denen meines Begleiters Aimé Boupland getrennt waren (in Paris 1810—1811, zwischen seiner Rückkunft aus Norwegen und seiner Reise nach Teneriffa), sie mit anhaltendem Fleiße microscopisch untersucht; auch schon früher während des Aufenthaltes mit Gay-Lussac in Rom (Sommer 1805) wie später in Frankreich von dem Kenntniß genommen, was ich in meinen Reisejournalen an Ort und Stelle über einzelne Vulkane und im allgemeinen sur l'affinité entre les Volcans et certains porphyres dépourvus de quartz im Monat Juli 1802 niedergeschrieben hatte.⁶⁶ Ich bewahre als ein mir überwerthes Andenken einige Blätter mit Bemerkungen über die vulkanischen Producte der Hochebenen von Quito und Mexico, welche der große Geognost mir vor jetzt mehr als 46 Jahren zu meiner Belehrung

mittheilte. Da Reisende, wie ich schon an einem anderen Orte⁶⁷ umständlicher entwickelt, nur immer die Träger des unvollständigen Wissens ihrer Zeit sind, und ihren Beobachtungen viele der leitenden Ideen, d. h. der Unterscheidungsmerkmale fehlen, welche die Früchte eines fortschreitenden Wissens sind; so bleibt dem materiell Gesammelten und geographisch Geordneten fast allein ein langdauernder Werth.

Will man, wie mehrfach geschehen, die Benennung Trachyt (wegen der frühesten Anwendung auf das Gestein von Auvergne und des Siebengebirges bei Bonn) auf eine vulkanische Gebirgsart beschränken, welche Feldspath, besonders Werner's gläsernen Feldspath, Rose's und Abich's Sanidin enthalte: so wird dadurch die, zu höheren geognostischen Ansichten führende, innige Verkettung des vulkanischen Gesteins unfruchtbar zerrissen. Eine solche Beschränkung konnte den Ausdruck rechtfertigen, „daß in dem labradorreichen Aetna kein Trachyt vorkomme“; ja meine eigenen Sammlungen beweisen sollen, „daß kein einziger der fast zahllosen Vulkane der Andes aus Trachyt bestehe: daß sogar die sie bildende Masse Albit und deshalb, da man damals (1835) allen Oligoklas irrigh für Albit hielt, alles vulkanische Gestein mit dem allgemeinen Namen Andesit (bestehend aus Albit mit wenig Hornblende) zu belegen sei“.⁶⁸ Wie ich selbst nach den Eindrücken, welche ich von meinen Reisen über das, trotz einer mineralogischen Verschiedenheit innerer Zusammensetzung, allen Vulkanen Gemeinsame zurückgebracht: so hat auch Gustav Rose, nach dem, was er in dem schönen Aufsatz über die Feldspath-Gruppe⁶⁹ entwickelt hat, in seiner Classification der Trachyte Orthoklas, Sanidin, den Anorthit der Somma, Albit, Labrador und Oligoklas verallgemeinernd als den feldspathartigen Antheil der vulkanischen

Gebirgsarten betrachtet. Kurze Benennungen, welche Definitionen enthalten sollen, führen in der Gebirgslehre wie in der Chemie zu mancherlei Unklarheiten. Ich war selbst eine Zeit lang geneigt mich der Ausdrücke: Orthoklas= oder Labrador= oder Oligoklas=Trachyte zu bedienen, und so den glasigen Feldspath (Sanidin) wegen seiner chemischen Zusammensetzung unter der Gattung Orthoklas (gemeinem Feldspath) zu begreifen. Die Namen waren allerdings wohlklingend und einfach, aber ihre Einfachheit selbst mußte irre führen; denn wenn gleich Labrador=Trachyt zum Aetna und zu Stromboli führt, so würde der Oligoklas=Trachyt in seiner wichtigen zweiseitigen Verbindung mit Augit und Hornblende die weit verbreiteten, sehr verschiedenartigen Formationen des Chimborazo und des Vulkans von Toluca fälschlich mit einander verbinden. Es ist die Association eines feldspathartigen Elementes mit einem oder zwei anderen, welche hier, wie bei gewissen Gang-Ausfüllungen (Gang-Formationen), charakterisirend auftritt.

Folgendes ist die Uebersicht der Abtheilungen, welche seit dem Winter 1852 Gustav Rose in den Trachyten nach den darin eingeschlossenen, abgefordert erkennbaren Krystallen unterscheidet. Die Hauptresultate dieser Arbeit, in der keine Verwechslung des Oligoklases mit dem Albit statt findet, wurden 10 Jahre früher erlangt, als mein Freund bei seinen geognostischen Untersuchungen im Riesengebirge fand, daß der Oligoklas dort ein wesentlicher Gemengtheil des Granits sei: und, so auf die Wichtigkeit des Oligoklases als wesentlichen Gemengtheils der Gebirgsarten aufmerksam gemacht, ihn auch in anderen Gebirgsarten aufsuchte.⁷⁰ Diese Arbeit führte zu dem wichtigen Resultate (Poggend. Ann. Bd. 66. 1845 S. 109), daß der Albit nie der Gemengtheil einer Gebirgsart sei.

Erste Abtheilung. „Die Grundmasse enthält nur Krystalle von glasigem Feldspath, welche tafelartig und in der Regel groß sind. Hornblende und Glimmer treten darin entweder gar nicht oder doch nur äußerst sparsam und als ganz unwesentliche Gemengtheile hinzu. Hierher gehört der Trachyt der phleggräischen Felder (Monte Olibano bei Pozzuoli), der von Ischia und von la Tolfa; auch ein Theil des Mont-Dore (grande Cascade). Augit zeigt sich in kleinen Krystallen in Trachyten des Mont-Dore, doch sehr selten⁷¹; in den phleggräischen Feldern neben Hornblende gar nicht; eben so wenig als Leucit: von welchem letzteren aber doch Hoffmann über dem Lago Averno (an der Straße nach Cumä) und ich am Abhange des Monte nuovo⁷² (im Herbst 1822) einige Stücke gesammelt haben. Leucitophyr in losen Stücken ist häufiger in der Insel Procida und dem daneben liegenden Scoglio di S. Martino.“

Zweite Abtheilung. „Die Grundmasse enthält einzelne glasige Feldspath-Krystalle und eine Menge kleiner, schneeweißer Oligoklas-Krystalle. Die letzteren sind oft regelmäßig mit dem glasigen Feldspath verwachsen und bilden eine Hülle um den Feldspath: wie dies bei G. Rose's Granitit (der Hauptmasse des Riesen- und Iser-Gebirges; Granite mit rothem Feldspath, besonders reich an Oligoklas und an Magnesia-Glimmer, aber ohne allen weißen Kali-Glimmer) so häufig ist. Hornblende und Glimmer, und in einigen Abänderungen Augit treten zuweilen in geringer Menge hinzu. Hierher gehören die Trachyte vom Drachensfels und von der Berlenhardt im Siebengebirge⁷³ bei Bonn, viele Abänderungen des Mont-Dore und Cantal; auch Trachyte von Kleinasien (welche wir der Thätigkeit des Reisenden Peter von

Tschichatschew verdanken), von Asium Karahissar (wegen Mohn-Cultur berühmt) und Mehammed=Kjoe in Phrygien, von Kazadschyk und Donanlar in Mysien: in denen gläseriger Feldspath mit vielem Oligoklas, etwas Hornblende und braunem Glimmer gemengt sind.“

Dritte Abtheilung. „Die Grundmasse dieser diorit-artigen Trachyte enthält viele kleine Oligoklas-Krystalle mit schwarzer Hornblende und braunem Magnesia=Glimmer. Hierher gehören die Trachyte von Aegina⁷⁴, dem Kozelniker Thal bei Schemnitz⁷⁵, von Nagyag in Siebenbürgen, von Montabaur im Herzogthum Nassau, vom Stenzelberg und von der Wolfenburg im Siebengebirge bei Bonn, vom Puy de Chaumont bei Clermont in Auvergne und von Fiorant im Cantal; der Kasbegk im Caucasus, die mericanischen Vulkane von Toluca⁷⁶ und Orizaba; der Vulkan von Puracé und, als Trachyte aber sehr ungewiß, die prächtigen Säulen von Piscoje⁷⁷ bei Popayan. Auch die Domite Leopolds von Buch gehören zu dieser dritten Abtheilung. In der weißen, feinförnigen Grundmasse der Trachyte des Puy de Dôme liegen gläserige Krystalle, die man stets für Feldspath gehalten hat, die aber auf der deutlichsten Spaltungsfläche immer gestreift, und Oligoklas sind; Hornblende und etwas Glimmer finden sich daneben. Nach den vulkanischen Gesteinen, welche die königliche Sammlung Herrn Möllhausen, dem Zeichner und Topographen der Exploring Expedition des Lieut. Whipple, verdankt, gehören auch zu der dritten Abtheilung, zu den diorit-artigen Toluca=Trachyten, die des Mount Taylor zwischen Santa Fé del Nuevo Mexico und Albuquerque, wie die von Cieneguilla am westlichen Abfall der Rocky Mountains: wo nach den schönen Beobachtungen von Jules Marcou schwarze

Lavaströme sich über die Zura-Formation ergießen.“ Dieselben Gemenge von Oligoklas und Hornblende, die ich im aztekischen Hochlande, im eigentlichen Anahuac, aber nicht in den Cordilleren von Südamerika gesehen, finden sich auch weit westlich von den Rocky Mountains und von Zuni: beim Mohave river, einem Zufluß des rio Colorado. (S. Marcou, *Résumé of a geological reconnaissance from the Arkansas to California, July 1854*, p. 46—48; wie auch in zwei wichtigen französischen Abhandlungen: *Résumé explicatif d'une carte géologique des États-Unis 1855* p. 113—116 und *Esquisse d'une Classification des Chaînes de montagnes de l'Amérique du Nord 1855: Sierra de S. Francisco et Mount-Taylor* p. 23.) Unter den Trachyten von Java, welche ich der Freundschaft des Dr. Junghuhn verdanke, haben wir ebenfalls die der dritten Abtheilung erkannt, in drei vulkanischen Gegenden: denen von Burungagung, Tjinäs und Gunung Parang (District Batugangi).

Vierte Abtheilung: „Die Grundmasse enthält Augit mit Oligoklas: der Pic von Teneriffa⁷⁸; die mericanischen Vulkane Popocatepetl⁷⁹ und Colima; die südamerikanischen Vulkane Tolima (mit dem Paramo de Ruiz), Buracé bei Popayan, Paño und Gumbal (nach von Boussingault gesammelten Fragmenten), Rucu-Richincha, Antisana, Cotopari, Chimborazo⁸⁰, Tunguragua; und Trachytfelsen, welche von den Ruinen von Alt-Riobamba bedeckt sind. In dem Tunguragua kommen neben den Augiten auch vereinzelt schwärzlich grüne Uralit-Krystalle von $\frac{1}{2}$ bis 5 Linien Länge vor, mit vollkommener Augit-Form und Spaltungsflächen der Hornblende (s. Rose, *Reise nach dem Ural* Bd. II.

S. 353).“ Ich habe von dem Abhange des Tunguragua in der Höhe von 12480 Fuß ein solches Stück mit deutlichen Uralit-Krystallen mitgebracht. Nach Gustav Rose's Meinung ist es auffallend verschieden von den sieben Trachyt-Fragmenten desselben Vulkans, die in meiner Sammlung liegen; und erinnert an die Formation des grünen Schiefers (schiefriger Augit-Porphyre), welche wir so verbreitet am asiatischen Abfall des Ural's gefunden haben (a. a. D. S. 544).

Fünfte Abtheilung. „Ein Gemenge von Labrador⁸¹ und Augit⁸², ein dolerit-artiger Trachyt: Aetna, Stromboli; und, nach den vortrefflichen Arbeiten über die Trachyte der Anillen von Charles Sainte-Claire Deville: die Soufrière de la Guadeloupe, wie auf Bourbon die 3 großen Cirques, welche den Pic de Salazu umgeben.“

Sechste Abtheilung. „Eine oft graue Grundmasse, in der Krystalle von Leucit und Augit mit sehr wenig Olivin liegen: Vesuv und Somma; auch die ausgebrannten Vulkane Vultur, Rocca Monfina, das Albauer Gebirge und Borghetto. In der älteren Masse (z. B. in dem Gemäuer und den Pflastersteinen von Pompeji) sind die Leucit-Krystalle von beträchtlicher Größe und häufiger als der Augit. Dagegen sind in den jetzigen Laven die Augite vorherrschend und im ganzen Leucite sehr selten. Der Lavaström vom 22 April 1845 hat sie jedoch in Menge dargeboten.⁸³ Fragmente von Trachyten der ersten Abtheilung, glasigen Feldspath enthaltend, (Leopolds von Buch eigentliche Trachyte) finden sich eingebacken in den Tuffen des Monte Somma; auch einzeln unter der Bimsstein-Schicht, welche Pompeji bedeckt. Die Leucitophyr-Trachyte der sechsten Abtheilung sind sorgfältig von den Trachyten der ersten Abtheilung zu trennen,

obgleich auch in dem westlichsten Theile der phlegraïschen Felder und auf der Insel Procida Leucite vorkommen: wie schon früher erwähnt worden ist."

Der scharfsinnige Urheber der hier eingeschalteten Classification der Vulkane nach Association der einfachen Mineralien, welche sie uns zeigen, vermeint keinesweges die Gruppierung dessen erschöpft zu haben, was die in wissenschaftlich geologischem und chemischem Sinne im ganzen noch so überaus unvollkommen durchforschte Erdoberfläche darbieten kann. Veränderungen in der Benennung der associirten Mineralien, wie Vermehrung der Trachyt-Formationen selbst sind zu erwarten auf zwei Wegen: durch fortschreitende Ausbildung der Mineralogie selbst (in genauerer spezifischer Unterscheidung gleichzeitig nach Form und chemischer Zusammensetzung), wie durch Vermehrung des meist noch so unvollständig und so unzweckmäßig Gesammelten. Hier wie überall, wo das Gesetzmäßige in kosmischen Betrachtungen nur durch vielumfassenden Vergleich des Einzelnen erkannt werden kann, muß man von dem Grundsatz ausgehen: daß alles, was wir nach dem jetzigen Zustande der Wissenschaften zu wissen glauben, ein ärmlicher Theil von dem ist, was das nächstfolgende Jahrhundert bringen wird. Die Mittel diesen Gewinn früh zu erlangen liegen vervielfältigt da; es fehlt aber noch sehr in der bisherigen Erforschung des trachytischen Theils der gehobenen, gesenkten oder durch Spaltung geöffneten, überseeischen Erdoberfläche an der Anwendung gründlich erschöpfender Methoden.

Ähnlich in Form, in Construction der Gerüste und geotektonischen Verhältnissen: haben oft sehr nahe stehende Vulkane nach der Zusammensetzung und Association ihrer Mineralien-Aggregate einen sehr verschiedenen individuellen Charakter.

Auf der großen Querspalte, welche von Meer zu Meer fast ganz von West nach Ost eine von Südost nach Nordwest gerichtete Gebirgskette, oder besser gesagt ununterbrochene Gebirgs-Anschwellung durchschneidet, folgen sich die Vulkane also: Colima (11262 Par. Fuß), Jorullo (4002 Fuß), Toluca (14232 Fuß), Popocatepetl (16632 Fuß) und Orizaba (16776 Fuß). Die einander am nächsten stehenden sind ungleich in der charakterisirenden Zusammensetzung; Gleichartigkeit der Trachyte zeigt sich alternirend. Colima und Popocatepetl bestehen aus Oligoklas mit Augit und haben also Chimborazo- oder Teneriffa-Trachyt; Toluca und Orizaba bestehen aus Oligoklas mit Hornblende und haben also Aegina- und Kozelnik-Gestein. Der neu entstandene Vulkan von Jorullo, fast nur ein großer Ausbruch-Hügel, besteht beinahe allein aus basalt- und pechsteinartigen, meist schlackigen Laven, und scheint dem Toluca-Trachyt näher als dem Trachyt des Colima.

In diesen Betrachtungen über die individuelle Verschiedenheit der mineralogischen Constitution nahe gelegener Vulkane liegt zugleich der Tadel des unheilbringenden Versuches ausgesprochen einen Namen für eine Trachyt-Art einzuführen, welcher von einer über 1800 geographische Meilen langen, größtentheils vulkanischen Gebirgskette hergenommen ist. Der Name Jura-Kalkstein, den ich zuerst eingeführt habe⁸⁴, ist ohne Nachtheil, da er von einer einfachen, ungemengten Gebirgsart entlehnt ist: von einer Gebirgskette, deren Alter durch Auflagerung organischer Einschlüsse charakterisirt ist; es würde auch unschädlich sein Trachyt-Formationen nach einzelnen Bergen zu benennen: sich der Ausdrücke Teneriffa- oder Aetna-Trachyte für bestimmte Oligoklas- oder Labrador-Formationen zu bedienen. So lange man geneigt war unter den

sehr verschiedenen Feldspath=Arten, welche den Trachyten der Andeskette eigen sind, überall Albit zu erkennen; wurde jedes Gestein, in dem man Albit vermuthete, Andesit genannt. Ich finde den Namen der Gebirgsart, mit der festen Bestimmung: „Andesit werde durch vorwaltenden Albit und wenig Hornblende gebildet“, zuerst in der wichtigen Abhandlung meines Freundes Leopold von Buch vom Anfang des Jahres 1835 über Erhebungs=cratere und Vulcane.⁸⁵ Diese Neigung überall Albit zu sehen hat sich fünf bis sechs Jahre erhalten, bis man bei impartheiſch erneuerten und gründlicheren Untersuchungen die trachytischen Albite als Oligoklase erkannte.⁸⁶ Gustav Rose ist zu dem Resultate gelangt überhaupt zu bezweifeln, daß Albit in den Gebirgsarten als ein wirklicher, wesentlicher Gemengtheil vorkomme; danach würde zufolge der älteren Ansicht vom Andesit dieser in der Andeskette selbst fehlen.

Die mineralogische Beschaffenheit der Trachyte wird auf unvollkommnere Weise erkannt, wenn die porphyrartig eingewachsenen Krystalle aus der Grundmasse nicht abgetrennt, nicht einzeln untersucht und gemessen werden können: und man zu den numerischen Verhältnissen der Erdarten, Alkalien und Metall=Oxyde, welche das Resultat der Analyse ergibt, wie zu dem specifischen Gewichte der zu analysirenden, scheinbar amorphen Masse keine Zuflucht nehmen muß. Auf eine überzeugendere und mehr sichere Weise ergibt sich das Resultat, wenn die Grundmasse sowohl als die Haupt=Elemente des Gemenges einzeln, oryctognostisch und chemisch, untersucht werden können. Letzteres ist z. B. der Fall bei den Trachyten des Pico von Teneriffa und denen des Aetna. Die Voraussetzung, daß die Grundmasse aus denselben kleinen, ununterscheidbaren Bestand=

theilen bestehe, welche wir in den großen Krystallen erkennen, scheint keinesweges fest begründet zu sein, weil, wie wir schon oben gesehen, in Charles Deville's scharfsinniger Arbeit die amorph scheinende Grundmasse meist mehr Kieselsäure darbietet, als man nach der Gattung des Feldspath's und der anderen sichtbaren Gemengtheile erwarten sollte. Bei den Leucitophyren zeigt sich, wie Gustav Rose bemerkt, selbst in dem specifischen Unterschiede der vorwaltenden Alkalien (der eingewobenen kalihaltigen Leucite) und der, fast nur natronhaltigen Grundmasse ein auffallender Contrast.⁸⁷

Aber neben diesen Associationen von Augit mit Oligoklas, Augit mit Labrador, Hornblende mit Oligoklas, welche in der von uns angenommenen Classification der Trachyte aufgeführt worden sind und diese besonders charakterisiren, finden sich in jedem Vulcane noch andere, leicht erkennbare, unwesentliche Gemengtheile, deren Frequenz oder siet Abwesenheit in verschiedenen, oft sehr nahen Vulkanen auffallend ist. Ein häufiges oder durch lange Zeitepochen getrenntes Auftreten hängt in einer und derselben Werkstatt wahrscheinlich von mannigfaltigen Bedingungen der Tiefe des Ursprungs der Stoffe, der Temperatur, des Drucks, der Leicht- und Dünnflüssigkeit, des schnelleren oder langsameren Erkaltens ab. Die specifische Association oder der Mangel gewisser Gemengtheile steht gewissen Theorien, z. B. über die Entstehung des Bimssteines aus glasigem Feldspath oder aus Obsidian, entgegen. Diese Betrachtungen, welche gar nicht der neueren Zeit allein angehören, sondern schon am Ende des 18ten Jahrhunderts durch Vergleichung der Trachyte von Ungarn und von Teneriffa angeregt waren, haben mich, wie meine Tagebücher bezeugen, in Mexico und den Cordilleren der Andes mehrere Jahre lang lebhaft

beschäftigt. Bei den neueren, unverkennbaren Fortschritten der Lithologie haben die unvollkommeneren Bestimmungen der Mineral=Species, die ich während der Reise machte, durch Gustav Rose's jahrelang fortgesetzte oryctognostische Bearbeitung meiner Sammlungen verbessert und gründlich gesichert werden können.

Glimmer.

Sehr häufig ist schwarzer oder dunkelgrüner Magnesia=Glimmer in den Trachyten des Cotopari, in der Höhe von 2263 Toisen zwischen Suniguaicu und Quelendaña, wie auch in den unterirdischen Bimsstein=Lagern von Guapulo und Zumbalica am Fuß des Cotopari⁸⁸, doch 4 deutsche Meilen von demselben entfernt. Auch die Trachyte des Vulkans von Toluca sind reich an Magnesia=Glimmer, der am Chimborazo fehlt⁸⁹. In unserem Continent haben sich Glimmer häufig gezeigt: am Vesuv (z. B. in den Ausbrüchen von 1821—1823 nach Monticelli und Covelli); in der Eifel in den alt-vulkanischen Bomben des Lacher Sees;⁹⁰ im Basalt von Meroniß, des mergelreichen Kaufawer=Berges und vorzüglich der Gamayer Kuppe⁹¹ des böhmischen Mittelgebirges; seltener im Phonolith⁹², wie im Dolerit des Kaiserstuhles bei Freiburg. Merkwürdig ist, daß nicht bloß in den Trachyten und Laven beider Continente kein weißer (meist zwei=achsiger) Kali=Glimmer, sondern nur dunkel gefärbter (meist ein=achsiger) Magnesia=Glimmer erzeugt wird; und daß dieses ausschließliche Vorkommen des Magnesia=Glimmers sich auf viele andere Eruption= und plutonische Gesteine: Basalt, Phonolithe, Syenit, Syenit=Schiefer, ja selbst auf Granitite erstreckt: während der eigentliche Granit gleichzeitig weißen Kali=Glimmer und schwarzen oder braunen Magnesia=Glimmer enthält.⁹³

Glasiger Feldspath.

Diese Feldspath-Gattung, welche eine so wichtige Rolle in der Thätigkeit europäischer Vulkane spielt: in den Trachyten erster und zweiter Abtheilung (z. B. auf Ischia, in den phlegäischen Feldern oder dem Siebengebirge bei Bonn); fehlt in dem Neuen Continent, in den Trachyten thätiger Vulkane, wahrscheinlich ganz: was um so auffallender ist, als Sanidin (glasiger Feldspath) wesentlich den silberreichen, quarzlosen mericanischen Porphyren von Moran, Pachuca, Villalpando und Acaguistola angehört, von denen die ersteren mit den Obfidianen vom Tacal zusammenhangen.⁹⁴

Hornblende und Augit.

Bei der Charakteristik von 6 verschiedenen Abtheilungen der Trachyte ist schon bemerkt worden, wie dieselben Mineral-Species, welche (z. B. Hornblende in der 3ten Abtheilung oder dem Toluca-Gestein) als wesentliche Gemengtheile auftreten, in anderen Abtheilungen (z. B. in der 4ten und 5ten Abtheilung, im Bichincha- und Aetna-Gestein) vereinzelt oder sporadisch erscheinen. Hornblende habe ich, wenn auch nicht häufig, in den Trachyten der Vulkane von Gotopari, Rucubichincha, Tungurahua und Antisana neben Augit und Oligoklas; aber fast gar nicht neben den beiden eben genannten Mineralien am Abhange des Chimborazo bis über 18000 Fuß Höhe gefunden. Unter den vielen vom Chimborazo mitgebrachten Stücken ist Hornblende nur in zweien und in geringer Menge erkannt. Bei den Ausbrüchen des Vesuv in den Jahren 1822 und 1850 haben sich Augite und Hornblend-Krystalle (diese bis zu einer Länge von fast 9 Pariser Linien) durch Dampf-Exhalationen auf Spalten gleichzeitig gebildet.⁹⁵ Am Aetna gehört,

wie Sartorius von Waltershausen bemerkt, die Hornblende vorzugsweise den älteren Laven zu. Da das merkwürdige, im westlichen Asien und an mehreren Punkten von Europa weit verbreitete Mineral, welches Gustav Rose Uralit genannt hat, durch Structur und Krystallform mit der Hornblende und dem Augit nahe verwandt ist; ⁹⁶ so mache ich gern hier von neuem auf das erste Vorkommen von Uralit-Krystallen im Neuen Continent aufmerksam; es wurden dieselben von Rose in einem Trachytstück erkannt, das ich am Abhange des Tungurahua 3000 Pariser Fuß unter dem Gipfel abgeschlagen habe.

Leucit.

Leucite, welche in Europa dem Besuw, der Rocca Monfina, dem Albaner Gebirge bei Rom, dem Kaiserstuhl im Breisgau, der Eifel (in der westlichen Umgebung des Lacher Sees in Blöcken, nicht im anstehenden Gestein wie am Burgberge bei Nieden) ausschließlich angehören, sind bisher noch nirgends in vulkanischen Gebirgen des Neuen und dem asiatischen Theile des Alten Continents aufgefunden worden. Daß sie sich oft um einen Augit-Krystall bilden, hat schon Leopold von Buch im Jahr 1798 aufgefunden und in einer vortrefflichen Abhandlung ⁹⁷ beschrieben. Der Augit-Krystall, um welchen nach der Bemerkung dieses großen Geologen der Leucit sich bildet, fehlt selten, scheint mir aber bisweilen durch einen kleinen Kern oder Brocken von Trachyt ersetzt zu sein. Die ungleichen Grade der Schmelzbarkeit zwischen den Kernen und der umgebenden Leucit-Masse setzen der Erklärung der Bildungsweise in der Umhüllung einige chemische Schwierigkeiten entgegen. Leucite waren theils lose nach Scacchi, theils mit Lava gemengt in neuen Ausbrüchen des Besuws von 1822, 1828, 1832, 1845 und 1847 überaus häufig.

Olivin.

Da Olivin in den alten Laven des Vesuvus ⁹⁸ (besonders in den Leucitophyren der Somma); in dem Arso von Ischia, dem Ausbruch von 1301, gemengt mit glasigem Feldspath, braunem Glimmer, grünem Augit und Magneteisen; in den Lavaströme entsendenden Vulkanen der Gifel (z. B. im Mosenberge westlich von Manderscheid ⁹⁹), und im südöstlichen Theile von Teneriffa in dem Lava=Anbruch von Guimar im Jahre 1704, sehr häufig ist: so habe ich in den Trachyten der Vulkane von Mexico, Neu=Granada und Quito sehr eifrig, aber vergebens danach gesucht. Unsere Berliner Sammlungen enthalten allein von den vier Vulkanen: Tungurahua, Antisana, Chimborazo und Pichincha 68 Trachystücke, deren 48 von mir und 20 von Boussingault mitgebracht sind. ¹⁰⁰ In den Basalt=Formationen der Neuen Welt ist Olivin neben Augit eben so häufig als in Europa; aber die schwarzen, basaltartigen Trachyte vom Dana=Urcu bei Calpi am Fuß des Chimborazo ¹, so wie die räthselhaften, welche man la reventazon del volcan de Ansango ² nennt, enthalten keinen Olivin. Nur in dem großen, braunschwarzen Lavaström mit krauser, schlackiger, blumentohlartig aufgeschwollener Oberfläche, dem folgend, wir in den Krater des Vulkans von Torullo gelangten, fanden wir kleine Olivinkörner eingewachsen. ³ Die so allgemeine Seltenheit des Olivins in den neueren Laven und dem größten Theil der Trachyte erscheint minder auffallend, wenn man sich erinnert, daß, so wesentlich auch Olivin für die Basaltmasse zu sein scheint, doch (nach Krug von Nidda und Sartorius von Waltershausen) in Island und im deutschen Rhöngebirge der olivinfreie Basalt nicht von dem olivinreichen zu unterscheiden ist. Den ersteren ist man gewohnt von alter Zeit her Trapp und Wacke,

seit neuerer Zeit Anemazit ⁴ zu nennen. Olivine, bisweilen kopfgroß in den Basalten von Rentières in der Auvergne, erlangen auch in den Unkler Steinbrüchen, welche der Gegenstand meiner ersten Jugendarbeiten gewesen sind, bis 6 Zoll Durchmesser. Der schöne, oft verschliffene Hypersthenfels von Elfdalen in Schweden, ein körniges Gemenge von Hypersthen und Labrador, das Berzelius als Syenit beschrieben hat, enthält auch Olivin ⁵, wie (noch seltener) im Gantal der Phonolith des Pic de Griou ⁶. Wenn nach Stromeyer Nickel ein sehr constanter Begleiter des Olivins ist, so hat Krumler darin Arsenik entdeckt ⁷: ein Metall, das in der neuesten Zeit weit verbreitet in so vielen Mineralquellen und selbst im Meerwasser gefunden worden ist. Des Vorkommens der Olivine in Meteorsteinen ⁸ und künstlichen, von Sessström untersuchten Schlacken ⁹ habe ich schon früher gedacht.

Obsidian.

Schon als ich mich im Frühjahr und Sommer 1799 in Spanien zu der Reise nach den canarischen Inseln rüstete, herrschte bei den Mineralogen in Madrid: Hergen, Don José Clavijo und anderen, allgemein die Meinung von der alleinigen Bildung des Bimssteins aus Obsidian. Das Studium herrlicher geognostischer Sammlungen von dem Pic von Teneriffa wie die Vergleichung mit den Erscheinungen, welche Ungarn darbietet, hatten diese Meinung begründet: obgleich die letzteren damals meist nach den neptunistischen Ansichten aus der Freiburger Schule gedeutet vorgetragen worden waren. Die Zweifel über die große Einseitigkeit dieser Bildungs-Theorie, welche sehr früh meine eigenen Beobachtungen auf den canarischen Inseln, in den Cordilleren von Quito und in der Reihe mericanischer Vulkane in mir erregten ¹⁰, trieben mich an, meine ernsteste

Aufmerksamkeit auf zwei Gruppen von Thatsachen zu richten: auf die Verschiedenartigkeit der Einschlüsse der Obsidiane und Bimssteine im allgemeinen, und auf die Häufigkeit der Association oder gänzliche Trennung derselben in wohl untersuchten, thätigen Vulkan=Gerüsten. Meine Tagebücher sind mit Angaben über diesen Gegenstand angefüllt; und die specifsche Bestimmung der eingewachsenen Mineralien ist durch die vielfachsten und neuesten Untersuchungen meines, immer bereitwilligen und wohlvollenden Freundes (Gustav Rose) gesichert worden.

In Obsidian wie in Bimsstein kommen sowohl glasiger Feldspath als Oligoklas, oft beide zugleich vor. Als Beispiele sind anzuführen die mericanischen Obsidiane, von dem Cerro de las Navajas am östlichen Abfall des Jacal von mir gesammelt; die von Chico mit vielen Glimmer=Krystallen; die von Zimapan im SEW der Hauptstadt Mexico, mit deutlichen kleinen Quarzkrystallen gemengt; die Bimssteine vom Rio Mayo (auf dem Gebirgswege von Popayan nach Pasto), wie vom ausgebraunten Vulkan von Sorata bei Popayan. Die unterirdischen Bimsstein=Brüche unsern Nactacunga¹¹ enthalten vielen Glimmer, Oligoklas und, was in Bimsstein und Obsidian sehr selten ist, auch Hornblende; doch ist die letzte auch im Bimsstein des Vulkans von Arequipa gesehen worden. Gemeiner Feldspath (Orthoklas) kommt im Bimsstein nie neben dem Sanidin vor, eben so fehlen darin die Augite. Die Somma, nicht der Kegel des Vesuv selbst, enthält Bimsstein, welcher erdige Massen kohlenfauren Kalkes einschließt. Von derselben merkwürdigen Abänderung eines kalkartigen Bimssteins ist Pompeji überschüttet.¹² Obsidiane in wirklichen lavaartigen Strömen sind selten; sie gehören fast allein dem Pic von Teneriffa, Lipari und Volcano an.

Gehen wir nun zu der Association von Obsidian und Bimsstein in einem und demselben Vulkan über, so ergeben sich folgende Thatsachen: Pichincha hat große Bimsstein-Felder und keinen Obsidian. Der Chimborazo zeigt, wie der Aetna, dessen Trachyte doch eine ganz andere Zusammensetzung haben (sie enthalten Labrador statt Oligoklas), weder Obsidian noch Bimsstein; eben diesen Mangel habe ich bei der Besteigung des Tungurahua bemerkt. Der Vulkan Puracé bei Popayan hat viel Obsidian in seinen Trachyten eingemengt und nie Bimsstein hervorgebracht. Ungeheure Flächen, aus denen der Cliniffa, Carguairazo und Altar aufsteigen, sind mit Bimsstein bedeckt. Die unterirdischen Bimsstein-Brüche bei Lactacunga wie die von Guichapa südöstlich von Queretaro, wie die Bimsstein-Anhäufungen am Rio Mayo¹³, die bei Tschegem im Caucasus¹⁴ und bei Tollo¹⁵ in Chile, fern von thätigen Vulkan-Grüsten: scheinen mir zu den Ausbruch-Phänomenen in der vielfach gespaltenen ebenen Erdoberfläche zu gehören. Auch ein anderer chilenischer Vulkan, der von Antuco¹⁶, von welchem Böppig eine, so wissenschaftlich wichtige als sprachlich anmutige Beschreibung gegeben hat, bringt wohl, wie der Besuch, Asche, klein geriebene Rapilli (Sand) hervor; aber keinen Bimsstein, kein verglastes oder obsidianartiges Gestein. Wir sehen ohne Anwesenheit von Obsidian oder glasigem Feldspath bei sehr verschiedenartiger Zusammensetzung der Trachyte Bimsstein entstehen und nicht entstehen. Bimsstein, wie der geistreiche Darwin bemerkt, fehlt dazu ganz im Archipel der Galapagos. Wir haben schon an einem anderen Orte bemerkt, daß dem mächtigen Vulkan Mauna Loa in den Sandwich-Inseln wie den einst Lavaströme ergießenden Vulkanen der Gifel¹⁷ die Aschenegel fehlen. Obgleich die Insel Java eine Reihe von mehr als 40 Vulkanen zählt, von denen an

23 jetzt thätig sind, so hat Jungbuhn doch nur zwei Punkte in dem Vulkan Gunung Guntur, unfern Bandung und dem großen Tengger-Gebirge¹⁸, auffinden können, wo Obsidian-Massen sich gebildet haben. Es scheinen dieselben nicht Veranlassung zur Bimsstein-Bildung geworden zu sein. Die Sandmeere (Dasar), welche auf 6500 Fuß mittlerer Meereshöhe liegen, sind nicht mit Bimsstein, sondern mit einer Kapilli-Schicht bedeckt, die als obsidianartige, halb verglaste Basaltstücke beschrieben werden. Der, nie Bimsstein ausstossende Vesuv=Kegel hat vom 24ten bis 28ten October 1822 eine 18 Zoll dicke Schicht sandartiger Aschen, zerriebener Trachyt=Kapilli gegeben, welche nie mit Bimsstein verwechselt worden ist.

Die Höhlungen und Blasenräume des Obsidians, in denen, wahrscheinlich aus Dämpfen niedergeschlagen, sich, z. B. am mericanischen Cerro del Jacal, Olivin-Krystalle gebildet haben, enthalten in beiden Hemisphären bisweilen eine andere Art von Einschlüssen, welche auf die Weise ihres Ursprungs und ihrer Bildung zu führen scheinen. Es liegen in den breiteren Theilen dieser langgedehnten, meist sehr regelmäßig parallelen Höhlungen Brocken halb zersetzten, erdigen Trachyts. Verengt setzt sich die Leere schweifartig fort, als hätte sich durch vulkanische Wärme eine gasartige elastische Flüssigkeit in der noch weichen Masse entwickelt. Diese Erscheinung hatte besonders im Jahr 1805, als Leopold von Buch, Gay-Lussac und ich die Thomson'sche Mineraliensammlung in Neapel besuchten, des Ersten Aufmerksamkeit auf sich gezogen.¹⁹ Das Aufblähen der Obsidiane durch Feuer, welches schon im griechischen Alterthum der Beobachtung nicht entgangen war²⁰, hat gewiß eine ähnliche Gas-Entwicklung zur Ursach. Obsidiane gehen nach Abich um so leichter durch Schmelzen in zellige, nicht

parallel=fasrige Bimssteine über, je ärmer sie an Kieselsäure und je reicher sie an Alkalien sind. Ob aber das Anschwellen allein der Verflüchtigung von Kali oder Chlor-Wasserstoff=Säure zuzuschreiben sei, bleibt nach Rammelsberg's Arbeiten²¹ sehr ungewiß. Scheinbar ähnliche Phänomene des Ausblähens mögen in obsidian= und sanidin=reichen Trachyten, in porösen Basalten und Mandelsteinen, im Pechstein, Turmalin und dem sich entfärbenden dunkelbraunen Feuerstein stoffartig sehr verschiedene Ursachen haben; und eine auf eigene, genaue Versuche gegründete, so lange und vergebens erwartete Forschung ausschließlich über die entweichenden gasartigen Flüssigkeiten würde zu einer unschätzbaren Erweiterung der chemischen Geologie der Vulkane führen, wenn zugleich auf die Einwirkung des Meerwassers in unterseeischen Bildungen und auf die Menge des gefohlenen Wasserstoffs der beigemengten organischen Substanzen Rücksicht genommen würde.

Die Thatfachen, welche ich am Ende dieses Abschnittes zusammengestellt habe: die Aufzählung der Vulkane, welche Bimssteine ohne Obsidian, und bei vielem Obsidian keinen Bimsstein hervorbringen; die merkwürdige, nicht constante, aber sehr verschiedenartige Association des Obsidians und Bimssteins mit gewissen anderen Mineralien; haben mich früh schon, während des Aufenthalts in den Cordilleren von Quito, zu der Ueberzeugung geführt, daß die Bimsstein=Bildung Folge eines chemischen Processes ist, der in Trachyten sehr heterogener Zusammensetzung, ohne nothwendig vorhergehende Vermittelung des Obsidians (d. h. ohne Präeristenz desselben in großen Massen), verwirklicht werden kann. Die Bedingungen, unter denen ein solcher Proceß großartig gelingt, sind (ich wiederhole es hier!) vielleicht minder in der Stoff=Verschiedenheit des Materials als in der

Graduation der Wärme, des durch die Tiefe bestimmten Druckes, der Dinnflüssigkeit und der Dauer der Erstarrung gegründet. Die denkwürdigen, wenn gleich seltenen Erscheinungen, welche die Isolirtheit riesenhaft großer unterirdischer Bimsstein=Brüche, fern von allen vulkanischen Gerüsten (Kegel= und Glockenbergen), darbietet, leiten mich zugleich zu der Vermuthung²², daß ein nicht unbeträchtlicher, ja vielleicht dem Volum nach der größere Theil der vulkanischen Gebirgsarten nicht aus aufgestiegenen vulkanischen Gerüsten, sondern aus Spalten=Nezen der Erdoberfläche ausgebrochen ist und oft viele Quadratmeilen schichtenweise bedeckt hat. Zu diesen gehören wohl auch die alten Trappmassen der unter=silurischen Formation des südwestlichen Englands, durch deren genaue chronometrische Bestimmung mein edler Freund, Sir Roderick Murchison, unsere Kenntniß von der geologischen Construction des Erdkörpers auf eine so umfassende Weise erweitert und erhöht hat.

A n m e r k u n g e n .

¹ (S. 212.) Kosmos Bd. III. S. 44.

² (S. 212.) Bd. I. S. 208—210.

³ (S. 214.) Bd. III. S. 48, 431, 503 und 508—510.

⁴ (S. 214.) Bd. I. S. 220.

⁵ (S. 214.) Bd. I. S. 233. Vergl. Bertrand-Geslin sur les roches lancées par le Volcan de boue du Monte Zibio près du bourg de Sassuolo in Humboldt, Voyage aux Régions équinoxiales du Nouveau Continent (Relation historique) T. III. p. 566.

⁶ (S. 215.) Robert Mallet in den Transactions of the Royal Irish Academy Vol. XXI. (1848) p. 51—113; desselben First Report on the facts of Earthquake Phaenomena im Report of the meeting of the British Association for the advancement of Science, held in 1850, p. 1—89; derselbe im Manual of Scientific Enquiry for the use of the British Navy 1849 p. 196—223; William Hopkins on the geological theories of Elevation and Earthquakes im Rep. of the British Assoc. for 1847 p. 33—92. Die strenge Kritik, welcher Herr Mallet meine frühere Arbeit in seinen sehr schätzbaren Abhandlungen (Irish Transact. p. 99—101 und Meeting of the Brit. Assoc. held at Edinb. p. 209) unterworfen hat, ist von mir mehrfach benutzt worden.

⁷ (S. 215.) Thomas Young, Lectures on Natural Philosophy 1807 Vol. I. p. 717.

⁸ (S. 216.) Ich folge der statistischen Angabe, die mir der Corregidor von Tacunga 1802 mittheilte. Sie erhob sich zu einem Verlust von 30000 zu 34000 Menschen, aber einige 20 Jahre später wurde die Zahl der unmittelbar getödteten um $\frac{1}{2}$ vermindert.

⁹ (S. 216.) Kosmos Bd. I. S. 221.

¹⁰ (S. 218.) Zweifel über die Wirkung auf das geschmolzene »subjacent fluid confined into internal lakes« hat Hopfins geäußert im Meeting of the British Assoc. in 1847 p. 57; wie über the subterraneous lava tidal wave, moving the solid crust above it, Mallet im Meeting in 1850 p. 20. Auch Poisson, mit dem ich mehrmals über die Hypothese der unterirdischen Ebbe und Fluth durch Mond und Sonne gesprochen, hielt den Impuls, den er nicht läugnete, für unbedeutend, „da im freien Meere die Wirkung ja kaum 14 Zoll betrage“. Dagegen sagte Ampère: Ceux qui admettent la liquidité du noyau intérieur de la terre, paraissent ne pas avoir songé assez à l'action qu'exercerait la lune sur cette énorme masse liquide: action d'où résulteraient des marées analogues à celles de nos mers, mais bien autrement terribles, tant par leur étendue que par la densité du liquide. Il est difficile de concevoir, comment l'enveloppe de la terre pourrait résister, étant incessamment battue par une espèce de bélier hydraulique (?) de 1400 lieues de longueur. (Ampère, Théorie de la Terre in der Revue des deux Mondes juillet 1833 p. 148.) Ist das Erdinnere flüssig, wie im allgemeinen nicht zu bezweifeln ist, da trotz des ungeheuren Druckes die Theilchen doch verschiebbar bleiben; so sind in dem Erdinneren dieselben Bedingungen enthalten, welche an der Erdoberfläche die Fluth des Weltmeeres erzeugen: und es wird die fluth-erregende Kraft in größerer Nähe beim Mittelpunkte immer schwächer werden, da der Unterschied der Entfernungen von je zwei entgegengesetzt liegenden Punkten, in ihrer Relation zu den anziehenden Gestirnen betrachtet, in größerer Tiefe unter der Oberfläche immer kleiner wird, die Kraft aber allein von dem Unterschiede der Entfernungen abhängt. Wenn die feste Erdrinde diesem Bestreben einen Widerstand entgegensetzt, so wird das Erdinnere an diesen Stellen nur einen Druck gegen die Erdrinde ausüben: es wird (wie mein astronomischer Freund Dr. Brünnow sich ausdrückt) so wenig Fluth entstehen, als wenn das Weltmeer eine unzersprengbare Eisdecke hätte. Die Dicke der festen, ungeschmolzenen Erdrinde wird berechnet nach dem Schmelzpunkt der Gebirgsarten und dem Gesetze der Wärme-Zunahme von der Oberfläche der Erde in die Tiefe. Ich habe bereits oben (Kosmos Bd. I. S. 27 und 48) die Vermuthung gerechtfertigt, daß etwas über fünf geogr. Meilen ($5\frac{4}{10}$)

unter der Oberfläche eine Granit schmelzende Glühhitze herrsche. Fast dieselbe Zahl (45000 Meter = 6 geogr. Meilen, zu 7419^m) nannte Élie de Beaumont (Geologie, herausgegeben von Vogt 1846, Bd. I. S. 32) für die Dicke der starren Erdrinde. Auch nach den sinnreichen, für die Fortschritte der Geologie so wichtigen Schmelzversuchen verschiedener Mineralien von Bischof fällt die Dicke der ungeschmolzenen Erdschichten zwischen 115000 und 128000 Fuß, im Mittel zu $5\frac{1}{3}$ geogr. Meilen; s. Bischof, Wärmelehre des Innern unser's Erdkörpers S. 286 u. 271. Um so auffallender ist es mir zu finden, daß bei der Annahme einer bestimmten Grenze zwischen dem Festen und Geschmolzenen, nicht eines allmähigen Ueberganges, Herr Hopkins, nach Grundsätzen seiner speculativen Geologie, das Resultat aufstellt: the thickness of the solid shell cannot be less than about one fourth or one fifth (?) of the radius of its external surface (Meeting of the Brit. Assoc. held at Oxford in 1847 p. 51). Cordier's früheste Annahme war doch nur 14 geogr. Meilen ohne Correction: welche von dem, mit der großen Tiefe zunehmenden Druck der Schichten und der hypsometrischen Gestalt der Oberfläche abhängig ist. Die Dicke des starren Theils der Erdrinde ist wahrscheinlich sehr ungleich.

¹¹ (S. 218.) Gay-Lussac, Réflexions sur les Volcans in den Annales de Chimie et de Physique T. XXII. 1823 p. 418 und 426. — Der Verfasser, welcher mit Leopold von Buch und mir den großen Lava-Ausbruch des Vesuvs im Sept. 1805 beobachtete, hat das Verdienst gehabt die chemischen Hypothesen einer strengen Kritik zu unterwerfen. Er sucht die Ursach der vulkanischen Erscheinungen in einer affinité très énergique et non encore satisfaite entre les substances, à laquelle un contact fortuit leur permettait d'obéir; er begünstigt im ganzen die aufgegebenen Davy'sche und Ampère'sche Hypothese: en supposant que les radicaux de la silice, de l'alumine, de la chaux et du fer soient unis au chlore dans l'intérieur de la terre; auch das Eindringen des Meerwassers ist ihm nicht unwahrscheinlich unter gewissen Bedingungen: p. 419, 420, 423 und 426. Vergl. über die Schwierigkeit einer Theorie, die sich auf das Eindringen des Wassers gründet, Hopkins im Meeting of 1847 p. 38.

¹² (S. 218.) In den südamerikanischen Vulkanen fehlt unter

den ausgestoßenen Dämpfen, nach den schönen Analysen von Boussingault an 5 Kraterrändern (Tolima, Purace, Pasto, Tuqueras und Cumbal), Chlor-Wasserstoff-Säure gänzlich: nicht aber an den italienischen Vulkanen; *Annales de Chimie* T. LII. 1833 p. 7 und 23.

¹³ (S. 218.) Kosmos Bd. I. S. 247. Indem Davy auf das bestimmteste die Meinung aufgab, daß die vulkanischen Ausbrüche eine Folge der Berührung der metalloïdischen Basen durch Luft und Wasser seien; erklärte er doch, es könne das Dasein von oxydirbaren Metalloïden im Inneren der Erde eine mitwirkende Ursache in den schon begonnenen vulkanischen Processen sein.

¹⁴ (S. 219.) J'attribue, sagt Boussingault, la plupart des tremblemens de terre dans la Cordillère des Andes à des éboulemens qui ont lieu dans l'intérieur de ces montagnes par le tassement qui s'opère et qui est une conséquence de leur soulèvement. Le massif qui constitue ces cimes gigantesques, n'a pas été soulevé à l'état pâteux; le soulèvement n'a eu lieu qu'après la solidification des roches. J'admets par conséquent que le relief des Andes se compose de fragmens de toutes dimensions, entassés les uns sur les autres. La consolidation des fragmens n'a pu être tellement stable dès le principe qu'il n'y ait des tassemens après le soulèvement, qu'il n'y ait des mouvemens intérieurs dans les masses fragmentaires. Boussingault sur les tremblemens de terre des Andes, in den *Annales de Chimie et de Physique* T. LVIII. 1835 p. 84—86. In der Beschreibung seiner denkwürdigen Besteigung des Chimborazo (Ascension au Chimborazo le 16 déc. 1831, a. a. D. p. 176) heißt es wieder: Comme le Cotopaxi, l'Antisana, le Tunguragua et en général les volcans qui hérissent les plateaux des Andes, la masse du Chimborazo est formée par l'accumulation de débris trachytiques, amoncelés sans aucun ordre. Ces fragmens, d'un volume souvent énorme, ont été soulevés à l'état solide par des fluides élastiques qui se sont fait jour sur les points de moindre résistance; leurs angles sont toujours tranchans. Die hier bezeichnete Ursache der Erdbeben ist die, welche Hopkins in seiner „analytischen Theorie der vulkanischen Erscheinungen“ a shock produced by the falling of the roof of a subterranean cavity nennt (*Meeting of the Brit. Assoc. at Oxford* 1847 p. 82).

¹⁵ (S. 219.) Mallet, *Dynamics of Earthquakes* p. 74,

80 und 82; Hopkins (Meet. at Oxford) p. 74—82. Alles, was wir von den Erschütterungswellen und Schwingungen in festen Körpern wissen, zeigt das Unhaltbare älterer Theorien über die durch eine Reihung von Höhlen erleichterte Fortpflanzung der Bewegung. Höhlen können nur auf secundäre Weise bei dem Erdbeben wirken, als Räume für Anhäufung von Dämpfen und verdichteten Gasarten. La terre, vieille de tant de siècles, sagt Gay-Lussac sehr schön (Ann. de Chimie et de Phys. T. XXII. 1823 p. 428), conserve encore une force intestine, qui élève des montagnes (dans la croûte oxydée), renverse des cités et agite la masse entière. La plupart des montagnes, en sortant du sein de la terre, ont dû y laisser de vastes cavités, qui sont restées vides, à moins qu'elles n'aient été remplies par l'eau (et des fluides gazeux). C'est bien à tort que Deluc et beaucoup de Géologues se servent de ces vides, qu'ils s'imaginent se prolonger en longues galeries, pour propager au loin les tremblements de terre. Ces phénomènes si grands et si terribles sont de très fortes ondes sonores, excitées dans la masse solide de la terre par une commotion quelconque, qui s'y propage avec la même vitesse que le son s'y propagerait. Le mouvement d'une voiture sur le pavé ébranle les plus vastes édifices, et se communique à travers des masses considérables, comme dans les carrières profondes au-dessous de Paris.

¹⁶ (S. 219.) Ueber Interferenz-Phänomene in den Erdwellen, denen der Schallwellen analog, s. Kosmos Bd. I. S. 211 und Humboldt, Kleinere Schriften Bd. I. S. 379.

¹⁷ (S. 219.) Mallet on vorticoise shocks and cases of twisting, im Meet. of the Brit. Assoc. in 1830 p. 33 und 49, im Admiralty Manual 1849 p. 213. (Vergl. Kosmos Bd. I. S. 212.)

¹⁸ (S. 220.) Die Moya-Kegel sind 19 Jahre nach mir noch von Bouffingault gesehen worden. »Des éruptions boueuses, suites du tremblement de terre, comme les éruptions de la Moya de Pelileo, qui ont enseveli des villages entiers.« (Ann. de Chim. et de Phys. T. LVIII. p. 81.)

¹⁹ (S. 221.) Ueber Versetzung von Gebäuden und Pflanzungen bei dem Erdbeben von Calabrien s. Lyell, Principles of Geology Vol. I. p. 484—491. Ueber Rettung in Spalten bei dem

großen Erdbeben von Niobamba s. meine Relat. hist. T. II. p. 642. Als ein merkwürdiges Beispiel von der Schließung einer Spalte ist anzuführen, daß bei dem berühmten Erdbeben (Sommer 1851) in der neapolitanischen Provinz Basilicata in Barile bei Nelsi eine Henne mit beiden Füßen im Straßenpflaster eingeklemmt gefunden wurde, nach dem Berichte von Scacchi.

²⁰ (S. 222.) Kosmos Bd. I. S. 112. Daß die durch Erdbeben entstehenden Spalten sehr lehrreich für die Gangbildung und das Phänomen des Verwerfens sind, indem der neuere Gang den älterer Formation verschiebt, hat Hopkins sehr richtig theoretisch entwickelt. Lange aber vor dem verdienstvollen Phillips hat Werner die Altersverhältnisse des verwerfenden, durchsetzenden Ganges zu dem verworfenen, durchsetzten, in seiner Theorie der Gänge (1791) gezeigt. Vergl. Report of the meeting of the Brit. Assoc. at Oxford 1847 p. 62.

²¹ (S. 223.) Vergl. über gleichzeitige Erschütterung des Tertiär-Kalkes von Cumana und Maniquarez, seit dem großen Erdbeben von Cumana am 14 December 1796, Humboldt, Rel. hist. T. I. p. 314, Kosmos Bd. I. S. 220; und Mallet, Meeting of the Brit. Assoc. in 1850 p. 28.

²² (S. 224.) Abich über Daghestan, Schagdagh und Ghilan in Poggenborff's Annalen Bd. 76. 1849 S. 157. Auch in einem Bohrloche bei Saffendorf in Westphalen (Regier. Bezirk Arnsherg) nahm, in Folge des sich weit erstreckenden Erdbebens vom 29 Juli 1846, dessen Erschütterungs-Centrum man nach St. Goar am Rhein verlegt, die Salzsole, sehr genau geprüft, um 1½ Procent an Gehalt zu: wahrscheinlich, weil sich andere Zuleitungsklüfte geöffnet hatten (Nöggerath, das Erdbeben im Rheingebiete vom 29 Juli 1846 S. 14). Bei dem schweizer Erdbeben vom 25 August 1851 stieg nach Charpentier's Bemerkung die Temperatur der Schwefelquelle von Lavey (oberhalb St. Maurice am Rhone-Ufer) von 31° auf 36°/3.

²³ (S. 224.) Zu Schemacha (Höhe 2245 Fuß), einer der vielen meteorologischen Stationen, die unter Abich's Leitung der Fürst Woronzow im Caucasus hat gründen lassen, wurden 1848 allein 18 Erdbeben von dem Beobachter in dem Journale verzeichnet.

²⁴ (S. 224.) S. Asie centrale T. I. p. 324—329 und T. II. p. 108—120; und besonders meine Carte des Montagnes et Volcans

de l'Asie, verglichen mit den geognostischen Karten des Caucasus und Hochlandes von Armenien von Ubiich, wie mit der Karte von Kleinasien (Argäus) von Peter Tschichatschef, 1853 (M o s e, Reise nach dem Ural, Altai und kasp. Meere Bd. II. S. 576 und 597). »Du Tourfan, situé sur la pente méridionale du Thianchan, jusqu'à l'Archipel des Azores (heißt es in der Asie centrale) il y a 120° de longitude. C'est vraisemblablement la *bande de réactions volcaniques* la plus longue et la plus régulière, oscillant faiblement entre 38° et 40° de latitude, qui existe sur la terre; elle surpasse de beaucoup en étendue la bande volcanique de la Cordillère des Andes dans l'Amérique méridionale. J'insiste d'autant plus sur ce singulier *alignement* d'arêtes, de soulèvements, de crevasses et de propagations de commotions, qui comprend un tiers de la circonférence d'un *parallèle à l'équateur*, que de petits accidents de la surface, l'inégale hauteur et la largeur des rides ou soulèvements linéaires, comme l'interruption causée par les bassins des mers (concavité Aralo-Caspienne, Méditerranée et Atlantique) tendent à masquer les grands traits de la constitution géologique du globe. (Cet aperçu hasardé d'une ligne de commotion régulièrement prolongée n'exclut aucunement d'autres lignes selon lesquelles les mouvements peuvent se propager également.)« Da die Stadt Khotan und die Gegend südlich vom Thian-schan die berühmtesten und ältesten Sitze des Buddhismus gewesen sind, so hat sich die buddhistische Litteratur auch schon früh und ernst mit den Ursachen der Erdbeben beschäftigt (s. Foe-koue-ki ou Relation des Royaumes Bouddiques, trad. par Mr. Abel Remusat, p. 217). Es werden von den Anhängern des Säkhyamuni 8 dieser Ursachen angegeben: unter welchen ein gedrehtes stählernes, mit Reliquien (sarira; im Sanskrit Leib bedeutend) behangenes Rad eine Hauptrolle spielt; — die mechanische Erklärung einer dynamischen Erscheinung, kaum albernere als manche unserer spät veralteten geologischen und magnetischen Mythen! Geistliche, besonders Bettelmönche (Bhikchous), haben nach einem Zusätze von Klaproth auch die Macht die Erde erzittern zu machen und das unterirdische Rad in Bewegung zu setzen. Die Reisen des Fabian, des Verfassers des Foe-koue-ki. sind aus dem Anfang des fünften Jahrhunderts.

²⁵ (S. 226.) Acosta, *Viajes científicos á los Andes ecuatoriales* 1849 p. 56.

²⁶ (S. 226.) Kosmos Bd. I. S. 214—217 und 444; Humboldt, *Rel. hist.* T. IV. chap. 14 p. 31—38. Scharffsinnige theoretische Betrachtungen von Mallet über Schallwellen durch die Erde und Schallwellen durch die Luft finden sich im *Meeting of the British Assoc.* in 1850 p. 41—46 und im *Admiralty Manual* 1849 p. 201 und 217. Die Thiere, welche in der Tropen- gegend nach meiner Erfahrung früher als der Mensch von den leiseften Erderschütterungen beunruhigt werden, sind: Hühner, Schweine, Hunde, Esel und Crocodile (Caymanes), welche letztere plötzlich den Boden der Flüsse verlassen.

²⁷ (S. 227.) Julius Schmidt in Nöggerath über das Erdbeben vom 29 Juli 1846 S. 28—37. Mit der Geschwindigkeit des Lissaboner Erdbebens, wie sie im Text angegeben ist, würde der Aequatorial-Umfang der Erde in ohngefähr 45 Stunden um- gangen werden. Michell (*Phil. Transact.* Vol. LI. Part II. p. 572) fand für dasselbe Erdbeben vom 1 Nov. 1755 nur 50 englische miles in der Minute: d. i., statt 7464, nur 4170 Pariser Fuß in der Secunde. Ungenauigkeit der älteren Beobachtungen und Verschiedenheit der Fortpflanzungswege mögen hier zugleich wirken. — Ueber den Zu- sammenhang des Neptun mit dem Erdbeben, auf welchen ich im Texte (S. 229) angespielt habe, wirft eine Stelle des Proclus im Com- mentar zu Plato's *Cratylus* ein merkwürdiges Licht. „Der mittlere unter den drei Göttern, Poseidon, ist für alles, selbst für das Unbewegliche, Ursache der Bewegung. Als Urheber der Bewegung heißt er *Ἐννοσίγαιος*; und ihm ist unter denen, welche um das Kronische Reich gelooft, das mittlere Loos, und zwar das leicht bewegliche Meer, zugefallen. (Cruzer, *Symbolik und Mythologie* Th. III. 1842 S. 260.) Da die Atlantis des Solon und das ihr nach meiner Vermuthung verwandte Lyctonien geologische My- then sind, so werden beide durch Erdbeben zertrümmerte Länder als unter der Herrschaft des Neptun stehend betrachtet und den Saturnischen Continenten entgegengesetzt. Neptun war nach Herodot (*lib. II c. 43 et 50*) eine libysche Gottheit, und in Aegypten unbekannt. Ueber diese Verhältnisse, das Verschwinden des libyschen Triton-Sees durch Erdbeben und die Meinung von der großen Seltenheit der Erderschütterungen im Nilthal,

vergl. mein Examen crit. de la Géographie T. I. p. 171 und 179.

²⁸ (S. 230.) Die Explosionen des Sangai oder Volcan de Macas erfolgten im Mittel alle $13\frac{1}{4}$; s. Wisse in den Comptes-rendus de l'Acad. des Sciences T. XXXVI. 1853 p. 720. Als Beispiel von Erschütterungen, welche auf den kleinsten Raum eingeschränkt sind, hätte ich auch noch den Bericht des Grafen Larderel über die Lagoni in Toscana anführen können. Die Bor oder Bor säure enthaltenden Dämpfe verkündigen ihr Dasein und ihren nahen Ausbruch auf Spalten dadurch, daß sie das Gestein umher erschüttern. (Larderel sur les établissements industriels de la production d'acide boracique en Toscane 1852 p. 15.)

²⁹ (S. 230.) Ich freue mich, zur Bestätigung dessen, was ich im Texte zu entwickeln versucht habe, eine wichtige Autorität anführen zu können. »Dans les Andes, l'oscillation du sol, due à une éruption de Volcans, est pour ainsi dire locale, tandis qu'un tremblement de terre, qui en apparence du moins n'est lié à aucune éruption volcanique, se propage à des distances incroyables. Dans ce cas on a remarqué que les secousses suivaient de préférence la direction des chaînes de montagnes, et se sont principalement ressenties dans les terrains alpins. La fréquence des mouvemens dans le sol des Andes, et le peu de coincidence que l'on remarque entre ces mouvemens et les éruptions volcaniques, doivent nécessairement faire présumer qu'ils sont, dans le plus grand nombre de cas, occasionnés par une cause indépendante des volcans.« Boussingault, Annales de Chimie et de Physique T. LVIII. 1835 p. 83.

³⁰ (S. 232.) Die Folge der großen Naturbegebenheiten 1796 bis 1797, 1811 und 1812 war diese:

27 Sept. 1796 Ausbruch des Vulkans der Insel Guadalupe in den Kleinen Antillen, nach vieljähriger Ruhe;

Nov. 1796 Der Vulkan auf der Hochebene Pasto zwischen den kleinen Flüssen Guaytara und Juanambu entzündet sich und fängt an bleibend zu rauchen;

14 Dec. 1796 Erdbeben und Zerstörung der Stadt Cumana;

4 Febr. 1797 Erdbeben und Zerstörung von Riobamba. An demselben Morgen verschwand plötzlich, ohne wieder zu erscheinen,

in wenigstens 48 geogr. Meilen Entfernung von Niobamba, die Rauchsäule des Vulkans von Pasto, um welchen umher keine Erderschütterung gefühlt wurde.

30 Januar 1811 Erste Erscheinung der Insel Sabrina in der Gruppe der Azoren, bei der Insel San Miguel. Die Hebung ging, wie bei der der Kleinen Kameni (Santorin) und der des Vulkans von Jorullo, dem Feueranschlag voraus. Nach einer 6tägigen Schlacken-Eruption stieg die Insel bis zu 300 Fuß über den Spiegel des Meeres empor. Es war das 3te Erscheinen und Wieder-Versinken der Insel nach Zwischenräumen von 91 und 92 Jahren, nahe an demselben Punkte.

Mai 1811 Ueber 200 Erdstöße auf der Insel St. Vincent bis April 1812.

Dec. 1811 Zahllose Erdstöße in den Flußthälern des Ohio, Mississippi und Arkansas bis 1813. Zwischen Neu-Madrid, Little Prairie und La Saline nördlich von Cincinnati treten mehrere Monate lang die Erdbeben fast zu jeder Stunde ein.

Dec. 1811 Ein einzelner Erdstoß in Caracas.

26 März 1812 Erdbeben und Zerstörung der Stadt Caracas. Der Erschütterungskreis erstreckte sich über Santa Marta, die Stadt Honda und das hohe Plateau von Bogota in 135 Meilen Entfernung von Caracas. Die Bewegung dauerte fort bis zur Mitte des Jahres 1813.

30 April 1812 Ausbruch des Vulkans von St. Vincent; und desselben Tages um 2 Uhr Morgens wurde ein furchtbares unterirdisches Geräusch wie Kanonendonner in gleicher Stärke an den Küsten von Caracas, in den Planos von Calabozo und des Rio Apure, ohne von einer Erderschütterung begleitet zu sein, zugleich vernommen (s. oben S. 226). Das unterirdische Getöse wurde auch auf der Insel St. Vincent gehört; aber, was sehr merkwürdig ist, stärker in einiger Entfernung auf dem Meere.

³¹ (S. 233.) Humboldt, Voyage aux Regions équinoxiales. I. II. p. 376.

³² (S. 234.) Um zwischen den Wendekreisen die Temperatur der Quellen, wo sie unmittelbar aus den Erdschichten hervorbekchen,

mit der Temperatur größer, in offenen Canälen strömender Flüsse vergleichen zu können, stelle ich hier aus meinen Tagebüchern folgende Mittelzahlen zusammen:

Rio Apure, Br. $7^{\circ}\frac{3}{4}$: Temp. $27^{\circ},2$;

Orinoco zwischen 4° und 8° Breite: $27^{\circ},5$ — $29^{\circ},6$;

Quellen im Walde bei der Cataracte von Mappures, aus Granit ausbrechend: $27^{\circ},8$;

Cassiquiare: der Arm des Oberen Orinoco, welcher die Verbindung mit dem Amazonenstrom bildet: nur $24^{\circ},3$;

Rio Negro oberhalb San Carlos (kaum $1^{\circ} 53'$ nördlich vom Aequator): nur $23^{\circ},8$;

Rio Atabapo: $26^{\circ},2$ (Br. $3^{\circ}50'$);

Orinoco nahe bei dem Eintritt des Atabapo: $27^{\circ},8$;

Rio grande de la Magdalena (Br. $5^{\circ} 12'$ bis $9^{\circ} 56'$): Temp. $26^{\circ},6$;

Amazonenfluß: südl. Br. $5^{\circ} 31'$, dem Pongo von Rentema gegenüber (Provincia Jaen de Bracamoros), kaum 1200 Fuß über der Südsee: nur $22^{\circ},5$.

Die große Wassermasse des Orinoco nähert sich also der mittleren Luft-Temperatur der Umgegend. Bei großen Ueberschwemmungen der Savanen erwärmen sich die gelbbraunen, nach Schwefel-Wasserstoff riechenden Wasser bis $33^{\circ},8$; so habe ich die Temperatur in dem mit Crocodilen angefüllten Lagartero östlich von Guayaquil gefunden. Der Boden erhitzt sich dort, wie in seichten Flüssen, durch die in ihm von den einfallenden Sonnenstrahlen erzeugte Wärme. Ueber die mannigfaltigen Ursachen der geringeren Temperatur des im Licht-Nestler coffeebraunen Wassers des Rio Negro, wie der weißen Wasser des Cassiquiare (stets bedeckter Himmel, Regenmenge, Ausdünstung der dichten Waldungen, Mangel heißer Sandstrecken an den Ufern) s. meine Fluß-Schiffahrt in der Relat. hist. T. II. p. 463 und 509. Im Rio Guanacamba oder Chamaya, welcher nahe bei dem Pongo de Rentema in den Amazonenfluß fällt, habe ich die Temperatur gar nur $19^{\circ},8$ gefunden, da seine Wasser mit ungeheurer Schnelligkeit aus dem hohen See Simicocha von der Cordillere herabkommen. Auf meiner 52 Tage langen Flußfahrt aufwärts den Magdalenenstrom von Mahates bis Honda habe ich durch mehrfache Beobachtungen deutlichst erkannt, daß ein Steigen des Wasserspiegels

Stunden lang durch eine Erniedrigung der Fluß-Temperatur sich vorhervorkündigt. Die Erkältung des Stromes tritt früher ein, als die kalten Bergwasser aus den der Quelle nahen Paramos herabkommen. Wärme und Wasser bewegen sich, so zu sagen, in entgegengesetzter Richtung und mit sehr ungleicher Geschwindigkeit. Als bei Badillas die Wasser plötzlich stiegen, sank lange vorher die Temperatur von 27° auf $23^{\circ},5$. Da bei Nacht, wenn man auf einer niedrigen Sandinsel oder am Ufer mit allem Gepäck gelagert ist, ein schnelles Wachsen des Flusses Gefahr bringen kann, so ist das Auffinden eines Vorzeichens des nahen Flußsteigens (der avenida) von einiger Wichtigkeit. — Ich glaube in diesem Abschnitte von den Thermalquellen auf's neue daran erinnern zu müssen, daß in diesem Werke vom Kosmos, wo nicht das Gegentheil bestimmt ausgedrückt ist, die Thermometer-Grade immer auf die hunderttheilige Scale zu beziehen sind.

³³ (S. 234.) Leopold von Buch, *physicalische Beschreibung der canarischen Inseln* S. 8; *Poggendorff's Annalen* Bd. XII. S. 403; *Bibliothèque britannique, Sciences et Arts* T. XIX. 1802 p. 263; *Wahlenberg de Veget. et Clim. in Helvetia septentrionali observatis* p. LXXVIII und LXXIV; derselbe, *Flora Carpathica* p. XCIV und in *Gilbert's Annalen* Bd. XLI. S. 115; *Humboldt in den Mém. de la Soc. d'Arcueil* T. III. (1817) p. 599.

³⁴ (S. 234.) De Gasparin in der *Bibliothèque univ., Sciences et Arts* T. XXXVIII. 1828 p. 54, 113 und 264; *Mém. de la Société centrale d'Agriculture* 1826 p. 178; *Schouw, Tableau du Climat et de la Végétation de l'Italie* Vol. I. 1839 p. 133—195; *Thurmann sur la température des sources de la chaîne du Jura, comparée à celle des sources de la plaine suisse, des Alpes et des Vosges*, im *Annuaire météorologique de la France pour 1850* p. 258—268. — De Gasparin theilt Europa in Rücksicht auf die Frequenz der Sommer- und Herbst-Regen in zwei sehr contrastirende Regionen. Ein reiches Material ist enthalten in *Kämmer, Lehrbuch der Meteorologie* Bd. I. S. 448—506. Nach Dove (in *Poggend. Ann.* Bd. XXXV. S. 376) fallen in Italien „an Orten, denen nördlich eine Gebirgskette liegt, die Maxima der Curven der monatlichen Regenmengen auf März und November; und da, wo das

Gebirge südlich liegt, auf April und October.“ Die Gesamtheit der Regen-Verhältnisse der gemäßigten Zone kann unter folgenden allgemeinen Gesichtspunkt zusammengefaßt werden: „die Winter-Regenzeit in den Grenzen der Tropen tritt, je weiter wir uns von diesen entfernen, immer mehr in zwei, durch schwächere Niederschläge verbundene Maxima aus einander, welche in Deutschland in einem Sommer-Maximum wieder zusammenfallen: wo also temporäre Regenlosigkeit vollkommen aufhört.“ Vergl. den Abschnitt Geothermik in dem vortrefflichen Lehrbuche der Geognosie von Naumann Bd. I. (1850) S. 41—73.

²⁵ (S. 235.) Vergl. Kosmos Bd. IV. S. 45.

²⁶ (S. 237.) Vergl. Kosmos Bd. I. S. 182 und 427 (Anm. 9), Bd. IV. S. 40 und 166 (Anm. 41).

²⁷ (S. 238.) Kosmos Bd. IV. S. 37.

²⁸ (S. 238.) Mina de Guadalupe, eine der Minas de Chota, a. a. O. S. 41.

²⁹ (S. 238.) Humboldt, Ansichten der Natur Bd. II. S. 323.

³⁰ (S. 238.) Bergwerk auf der großen Fleuß im Moll-Thale der Tauern; s. Hermann und Adolph Schlagintweit, Untersuch. über die physicalische Geographie der Alpen 1850 S. 242—273.

³¹ (S. 240.) Dieselben Verfasser in ihrer Schrift: Monte Rosa 1853 Cap. VI S. 212—225.

³² (S. 241.) Humboldt, Kleinere Schriften Bd. I. S. 139 und 147.

³³ (S. 241.) A. a. O. S. 140 und 203.

³⁴ (S. 244.) Ich weiche hier von der Meinung eines mir sehr befreundeten und um die tellurische Wärme-Vertheilung höchst verdienten Physikers ab. S. über die Ursach der warmen Quellen von Leuck und Warmbrunn Bischof, Lehrbuch der chemischen und physikalischen Geologie Bd. I. S. 127—133.

³⁵ (S. 244.) S. über diese, von Dureau de la Malle aufgefundenene Stelle Kosmos Bd. I. S. 231—232 und 448 (Anm. 79). »Est autem«, sagt der heil. Patricius, »et supra firmamentum caeli, et subter terram ignis atque aqua; et quae supra terram est aqua, coacta in unum, appellationem marium: quae vero infra, abyssorum suscepit; ex quibus ad generis humani

usus in terram velut siphones quidam emittuntur et scaturiunt. Ex iisdem quoque et thermae existunt: quarum quae ab igne absunt longius, provida boni Dei erga nos mente, *frigidiores*; quae vero *propius* admodum, *ferventes* fluunt. In quibusdam etiam locis et tepidae aquae reperiuntur, prout majore ab igne intervallo sunt disjunctae.« So lauten die Worte in der Sammlung: Acta primorum Martyrum, opera et studio Theodorici Ruinart, ed. 2. Amstelaedami 1713 fol. p. 555. Nach einem andern Berichte (A. S. Mazochii in vetus marmoreum sanctae Neapolitanae Ecclesiae Kalendarium commentarius Vol. II. Neap. 1744. 4^o p. 385) entwickelte der heil. Patricius vor dem Julius Consularis ohngefähr dieselbe Theorie der Erdwärme; aber an dem Ende der Rede ist die kalte Hölle deutlicher bezeichnet: Nam quae longius ab igne subterraneo absunt, Dei optimi providentia, frigidiores erumpunt. At quae propiores igni sunt, ab eo fervefactae, intolerabili calore praeditae promuntur foras. Sunt et alicubi tepidae, quippe non parum sed longiuscule ab eo igne remotae. Atqui ille infernus ignis impiarum est animarum carnificina; non secus ac subterraneus frigidissimus gurgis, in glaciei glebas concretus, qui Tartarus nuncupatur.« — Der arabische Name hammâm el-enf bedeutet: Nasenbäder; und ist, wie schon Temple bemerkt hat, von der Gestalt eines benachbarten Vorgebirges hergenommen: nicht von einer günstigen Einwirkung, welche dieses Thermalwasser auf Krankheiten der Nase ausübte. Der arabische Name ist von den Berichterstattern mannigfach gewandelt worden: hammam l'Enf oder Lif, Emmamelif (Peyssonel), la Mamelif (Desfontaines). Vergl. Gumprecht, die Mineralquellen auf dem Festlande von Africa (1851) S. 140—144.

⁴⁶ (S. 245.) Humboldt, Essai polit. sur la Nouv. Espagne, 2^{me} éd. T. III. (1827) p. 190.

⁴⁷ (S. 246.) Relat. hist. du Voyage aux Régions équinoxiales T. II. p. 98; Kosmos Bd. I. S. 230. Die heißen Quellen von Carlsbad verdanken ihren Ursprung auch dem Granit; Leop. von Buch in Poggend. Ann. Bd. XII. S. 416: ganz wie die von Joseph Hooker besuchten heißen Quellen von Momay in Tibet, die 15000 Fuß hoch über dem Meere mit 46° Wärme ausbrechen, nahe bei Changothang (Himalayan Journals Vol. II. p. 133).

⁴⁸ (S. 246.) Bouffingault, Considérations sur les eaux thermales des Cordillères, in den Annales de Chimie et de Physique T. LII. 1833 p. 188—190.

⁴⁹ (S. 247.) Captain Newbold on the temperature of the wells and rivers in India and Egypt (in den Philos. Transact. for 1845 P. I. p. 127).

⁵⁰ (S. 248.) Sartorius von Waltershausen, physisch-geographische Skizze von Island, mit besonderer Rücksicht auf vulkanische Erscheinungen, 1847 S. 128—132; Bunsen und Descloiseau in den Comptes rendus des séances de l'Acad. des Sciences T. XXIII. 1846 p. 935; Bunsen in den Annalen der Chemie und Pharmacie Bd. LXII. 1847 S. 27—45. Schon Lottin und Robert hatten ergründet, daß die Temperatur des Wasserstrahls im Geysir von unten nach oben abnehme. Unter den 40 kieselhaltigen Sprudelquellen, welche dem Großen Geysir und Stroffr nahe liegen, führt eine den Namen des Kleinen Geysirs. Ihr Wasserstrahl erhebt sich nur zu 20 bis 30 Fuß. Das Wort Kochbrunnen ist dem Worte Geysir nachgebildet, das mit dem isländischen giosa (kochen) zusammenhängen soll. Auch auf dem Hochlande von Tibet findet sich nach dem Bericht von Esoma de Kôrös bei dem Alpensee Napham ein Geysir, welcher 12 Fuß hoch speit.

⁵¹ (S. 248.) In 1000 Theilen findet in den Quellen von Gastein Trommsdorf nur 0,303; Löwig in Pfeffers 0,291; Longchamp in Lureuil nur 0,236 fire Bestandtheile: wenn dagegen in 1000 Theilen des gemeinen Brunnenwassers in Bern 0,478; im Carlsbader Sprudel 5,459; in Wiesbaden gar 7,454 gefunden werden. Studer, physikal. Geogr. und Geologie, 2te Ausg. 1847, Cap. I. S. 92.

⁵² (S. 248.) »Les eaux chaudes qui sourdent du *granite* de la Cordillère du littoral (de Venezuela), sont *presque pures*; elles ne renferment qu'une petite quantité de *silice* en dissolution, et du gaz acide hydrosulfurique mêlé d'un peu de *gaz azote*. Leur composition est indentique avec celle qui résulterait de l'action de l'eau sur le sulfure de silicium.« (Annales de Chimie et de Phys. T. LII. 1833 p. 189.) Ueber die große Menge von Stickstoff, die der warmen Quelle von Orense (68°) beigemischt ist, s. María Rubio, Tratado de las Fuentes minerales de España 1853 p. 331.

⁵³ (S. 243.) Sartorius von Waltershausen, Skizze von Island S. 125.

⁵⁴ (S. 249.) Der ausgezeichnete Chemiker Morechini zu Rom hatte den Sauerstoff, welcher in der Quelle von Nocera (2100 Fuß über dem Meere liegend) enthalten ist, zu 0,40 angegeben; Gay-Lussac fand die Sauerstoff-Menge (26 Sept. 1805) genau nur 0,299. In den Meteorwassern (Regen) hatten wir früher 0,31 Sauerstoff gefunden. — Vergl. über das den Säuerlingen von Neris und Bourbon l'Archambault beigemischte Stickstoffgas die älteren Arbeiten von Anglade und Longchamp (1834), und über Kohlensäure-Exhalationen im allgemeinen Bischof's vortreffliche Untersuchungen in seiner chem. Geologie Bd. I. S. 243—350.

⁵⁵ (S. 249.) Bunsen in Poggenдорff's Annalen Bd. 83. S. 257; Bischof, Geologie Bd. I. S. 271.

⁵⁶ (S. 250.) Liebig und Bunsen, Untersuchung der Aachener Schwefelquellen, in den Annalen der Chemie und Pharmacie Bd. 79. (1851) S. 101. In den chemischen Analysen von Mineralquellen, die Schwefel-Natrium enthalten, werden oft kohlensaures Natron und Schwefel-Wasserstoff aufgeführt, indem in denselben Wassern überschüssige Kohlensäure vorhanden ist.

⁵⁷ (S. 250.) Eine dieser Cascaden ist abgebildet in meinen Vues des Cordillères Pl. XXX. Ueber die Analyse der Wasser des Rio Vinagre s. Boussingault in den Annales de Chimie et de Phys. 2^e Série T. LII. 1833 p. 397, und eben daselbst Dumas; 3^{eme} Série T. XVIII. 1846 p. 503; über die Quelle im Paramo de Ruiz Joaquín Acosta, Viajes científicos á los Andes ecuatoriales 1849 p. 89.

⁵⁸ (S. 251.) Die Beispiele veränderter Temperatur in den Thermen von Mariara und las Trincheras leiten auf die Frage: ob das Stör-Wasser, dessen so schwer zugängliche Quelle in dem wilden aroanischen Alpengebirge Arkadiens bei Nonakris, im Stadtgebiete von Phencos, liegt, durch Veränderung in den unterirdischen Zuleitungs-Spalten seine schädliche Eigenschaft eingebüßt hat? oder ob die Wasser der Stör nur bisweilen dem Wanderer durch ihre eisige Kälte schädlich gewesen sind? Vielleicht verdanken sie ihren, noch auf die jetzigen Bewohner Arkadiens übergegangenen, bösen Ruf nur der schauerlichen Wildheit und Uebe der Gegend, wie der Nothe des Ursprungs aus dem Tartarus. Einem jungen kenntniß-

vollen Philologen, Theodor Schwab, ist vor wenigen Jahren gelungen, mit vieler Anstrengung bis an die Felswand vorzudringen, wo die Quelle herabträufelt: ganz wie Homer, Hesiodus und Herodot sie bezeichnen. Er hat von dem, überaus kalten und dem Geschmack nach sehr reinen, Gebirgswasser getrunken, ohne irgend eine nachtheilige Wirkung zu verspüren. (Schwab, Arkadien, seine Natur und Geschichte, 1852 S. 15—20.) Im Alterthum wurde behauptet, die Kälte der Styr-Wasser zersprengte alle Gefäße, nur den Huf des Esels nicht. Die Styr-Sagen sind gewiß uralt, aber die Nachricht von der giftigen Eigenschaft der Styr-Quelle scheint sich erst zu den Zeiten des Aristoteles recht verbreitet zu haben. Nach einem Zeugniß des Antigonus aus Carystus (Hist. Mirab. § 174) soll sie besonders umständlich in einem für uns verloren gegangenen Buche des Theophrastus enthalten gewesen sein. Die verläumderische Fabel von der Vergiftung Alexanders durch das Styr-Wasser, welches Aristoteles dem Cassander durch Antipater habe zukommen lassen, ist von Plutarch und Arrian widerlegt; von Vitruvius, Justin und Quintus Curtius, doch ohne den Stagiriten zu nennen, verbreitet worden. (Stahr, Aristotelia Th. I. 1830 S. 137—140.) Plinius (XXX, 53) sagt etwas zweideutig: magna Aristotelis infamia excogitatum. Vergl. Ernst Curtius, Peloponnesus (1851) Bd. I. S. 194—196 und 212; St. Croix, Examen crit. des anciens historiens d'Alexandre p. 496. Eine Abbildung des Styr-Falles, aus der Ferne gezeichnet, enthält Fiedler's Reise durch Griechenland Th. I. S. 400.

⁵⁹ (S. 252.) »Des gîtes métallifères très importants, les plus nombreux peut-être, paraissent s'être formés par voie de dissolution, et les filons concrétionnés n'être autre chose que d'immenses canaux plus ou moins obstrués, parcourus autrefois par des eaux thermales incrustantes. La formation d'un grand nombre de minéraux qu'on rencontre dans ces gîtes, ne suppose pas toujours des conditions ou des agents très éloignés des *causes actuelles*. Les deux élémens principaux des sources thermales les plus répandues, les sulfures et les carbonates alcalins, m'ont suffi pour reproduire artificiellement, par des moyens de synthèse très simples, 29 espèces minérales distinctes, presque toutes cristallisées, appartenant aux métaux natifs (argent, cuivre et

arsenic natifs); au quartz, au fer oligiste, au fer, nickel, zinc et manganèse carbonatés; au sulfate de baryte, à la pyrite, malachite, pyrite cuivreuse; au cuivre sulfuré, à l'argent rouge, arsenical et antimonial On se rapproche le plus possible des procédés de la nature, si l'on arrive à reproduire les minéraux dans leurs conditions d'association possible, au moyen des agens chimiques naturels les plus répandus, et en imitant les phénomènes que nous voyons encore se réaliser dans les foyers où la création minérale a concentré les restes de cette activité qu'elle déployait autrefois avec une toute autre énergie.« H. de Senarmont sur la formation des minéraux par la voie humide, in den Annales de Chimie et de Physique, 3^{me} Série T. XXXII. 1851 p. 234. (Vergl. auch Élie de Beaumont sur les émanations volcaniques et métallifères, im Bulletin de la Société géologique de France, 2^{de} Série T. XV. p. 129.)

⁶⁰ (S. 252.) „Um die Abweichungs-Größe der mittleren Quellen-Temperatur von dem Luftmittel zu ergründen, hat Herr Dr. Eduard Hallmann an seinem früheren Wohnorte Marienberg bei Boppard am Rhein die Luftwärme, die Regenmengen und die Wärme von 7 Quellen 5 Jahre lang, vom 1 December 1845 bis 30 November 1850, beobachtet, und auf diese Beobachtungen eine neue Bearbeitung der Temperatur-Verhältnisse der Quellen gegründet. In dieser Untersuchung sind die Quellen von völlig beständiger Temperatur (die rein geologischen) ausgeschlossen. Gegenstand der Untersuchung sind dagegen alle die Quellen gewesen, die eine Veränderung ihrer Temperatur in der Jahresperiode erleiden. „Die veränderlichen Quellen zerfallen in zwei natürliche Gruppen:

1) rein meteorologische Quellen: d. h. solche, deren Mittel erweislich nicht durch die Erdwärme erhöht ist. Bei diesen Quellen ist die Abweichungs-Größe des Mittels vom Luftmittel abhängig von der Vertheilung der Jahres-Regenmenge auf die 12 Monate. Diese Quellen sind im Mittel kälter als die Luft, wenn der Regen-Antheil der vier kalten Monate December bis März mehr als $33\frac{1}{3}$ Procent beträgt; sie sind im Mittel wärmer als die Luft, wenn der Regen-Antheil der vier warmen Monate Juli bis October mehr als $33\frac{1}{3}$ Procent beträgt. Die negative oder positive Abweichung des Quellmittels vom Luftmittel ist desto größer, je größer der Regen-Ueberschuß des genannten kalten oder warmen Jahres-

drittels ist. Diejenigen Quellen, bei welchen die Abweichung des Mittels vom Luftmittel die gesetzliche, d. h. die größte, kraft der Regen-Vertheilung des Jahres mögliche, ist, werden rein meteorologische Quellen von unentstelltem Mittel genannt; diejenigen aber, bei welchen die Abweichungs-Größe des Mittels vom Luftmittel durch störende Einwirkung der Luftwärme in den regenfreien Zeiten verkleinert ist, heißen rein meteorologische Quellen von angenähertem Mittel. Die Annäherung des Mittels an das Luftmittel entsteht entweder in Folge der Fassung: besonders einer Leitung, an deren unterem Ende die Wärme der Quelle beobachtet wurde; oder sie ist die Folge eines oberflächlichen Verlaufs und der Magerkeit der Quell-Adern. In jedem der einzelnen Jahre ist die Abweichungs-Größe des Mittels vom Luftmittel bei allen rein meteorologischen Quellen gleichnamig; sie ist aber bei den angenäherten Quellen kleiner als bei den unentstellten: und zwar desto kleiner, je größer die störende Einwirkung der Luftwärme ist. Von den Marienberger Quellen gehören 4 der Gruppe der rein meteorologischen an; von diesen 4 ist eine in ihrem Mittel unentstellt, die drei übrigen sind in verschiedenen Graden angenähert. Im ersten Beobachtungsjahre herrschte der Regen-Antheil des kalten Drittels vor, und alle vier Quellen waren in ihrem Mittel kälter als die Luft. In den folgenden vier Beobachtungsjahren herrschte der Regen-Antheil des warmen Drittels vor, und in jedem derselben waren alle vier Quellen in ihrem Mittel wärmer als die Luft; und zwar war die positive Abweichung des Quellmittels vom Luftmittel desto größer, je größer in einem der vier Jahre der Regen-Überschuß des warmen Drittels war.“

„Die von Leopold von Buch im Jahre 1825 aufgestellte Ansicht, daß die Abweichungs-Größe des Quellmittels vom Luftmittel von der Regen-Vertheilung in der Jahresperiode abhängen müsse, ist durch Hallmann wenigstens für seinen Beobachtungsort Marienberg, im rheinischen Grauwacken-Gebirge, als vollständig richtig erwiesen worden. Nur die rein meteorologischen Quellen von unentstelltem Mittel haben Werth für die wissenschaftliche Climatologie; diese Quellen werden überall aufzusuchen, und einerseits von den rein meteorologischen mit angenähertem Mittel, andrerseits von den meteorologisch-geologischen Quellen zu unterscheiden sein.

2) Meteorologisch-geologische Quellen: d. h. solche, deren

Mittel erweislich durch die Erdwärme erhöht ist. Diese Quellen sind Jahr aus Jahr ein, die Regen-Vertheilung mag sein, wie sie wolle, in ihrem Mittel wärmer als die Luft (die Wärme-Veränderungen, welche sie im Laufe des Jahres zeigen, werden ihnen durch den Boden, durch den sie fließen, mitgetheilt). Die Größe, um welche das Mittel einer meteorologisch-geologischen Quelle das Luftmittel übertrifft, hängt von der Tiefe ab, bis zu welcher die Meteorwasser in das beständig temperirte Erd-Innere hinabgesunken sind, ehe sie als Quelle wieder zum Vorschein kommen; diese Größe hat folglich gar kein climatologisches Interesse. Der Climatologe muß aber diese Quellen kennen, damit er sie nicht fälschlich für rein meteorologische nehme. Auch die meteorologisch-geologischen Quellen können durch eine Fassung oder Leitung dem Luftmittel angenähert sein. — Die Quellen wurden an bestimmten, festen Tagen beobachtet, monatlich 4- bis 5mal. Die Meereshöhe, sowohl des Beobachtungsortes der Luftwärme, als die der einzelnen Quellen, ist sorgfältig berücksichtigt worden.“

Dr. Hallmann hat nach Beendigung der Bearbeitung seiner Marienberger Beobachtungen den Winter von 1852 bis 1853 in Italien zugebracht, und in den Apenninen neben gewöhnlichen Quellen auch abnorm kalte gefunden. So nennt er „diejenigen Quellen, welche erweislich Kälte aus der Höhe herabbringen. Diese Quellen sind für unterirdische Abflüsse hoch gelegener offener Seen oder unterirdischer Wasser-Ansammlungen zu halten, aus denen das Wasser in Masse sehr rasch in Spalten und Klüften herabstürzt, um am Fuße des Berges oder Gebirgszuges als Quelle hervorzubrechen. Der Begriff der abnorm kalten Quellen ist also dieser: sie sind für die Höhe, in welcher sie hervorkommen, zu kalt; oder, was das Sachverhältniß besser bezeichnet: sie kommen für ihre niedrige Temperatur an einer zu tiefen Stelle des Gebirges hervor.“ Diese Ansichten, welche in dem 1^{ten} Bande von Hallmann's „Temperaturverhältnissen der Quellen“ entwickelt sind, hat der Verfasser im 2^{ten} Bande S. 181—183 modificirt: weil in jeder meteorologischen Quelle, möge sie auch noch so oberflächlich sein, ein Antheil der Erdwärme enthalten ist.

⁶¹ (S. 253.) Humboldt, *Asie centr.* T. II. p. 58. Ueber die Gründe, welche es mehr als wahrscheinlich machen, daß der Caucasus, der zu $\frac{5}{7}$ seiner Länge zwischen dem Kasbeg und Elburuz *NO—WN* im mittleren Parallel von 42° 50' streicht,

die Fortsetzung der vulkanischen Spalte des Asferah (Alttagh) und Thian-schan sei; s. a. a. O. p. 54—61. Beide, Asferah und Thian-schan, oscilliren zwischen den Parallelen von $40^{\frac{2}{3}}$ und 43° . Die große aralo-caspische Senkung, deren Flächeninhalt durch Struve nach genauen Messungen das Areal von ganz Frankreich um fast 1680 geographische Quadratmeilen übersteigt (a. a. O. p. 309—312), halte ich für älter als die Hebungen des Altai und Thian-schan. Die Hebungsspalte der letztgenannten Gebirgskette hat sich durch die große Niederung nicht fortgepflanzt. Erst westlich von dem caspischen Meere findet man sie wieder, mit einiger Abänderung in der Richtung, als Caucasus-Kette: aber mit allen trachytischen und vulkanischen Erscheinungen. Dieser geognostische Zusammenhang ist auch von Ubiich anerkannt und durch wichtige Beobachtungen bestätigt worden. In einem Aufsatze über den Zusammenhang des Thian-schan mit dem Caucasus, welchen ich von diesem großen Geognosten besitze, heißt es ausdrücklich: „Die Häufigkeit und das entscheidende Vorherrschende eines über das ganze Gebiet (zwischen dem Pontus und caspischen Meere) verbreiteten Systems von parallelen Dislocations- und Erhebungs-Linien (nahe von Ost in West) führt die mittlere Achsenrichtung der großen latitudinalen central-asiatischen Massen-Erhebungen auf das bestimmteste westlich vom Kosyurt- und Bolor-Systeme zum caucasischen Isthmus hinüber. Die mittlere Streichungs-Richtung des Caucasus SO—NW ist in dem centralen Theile des Gebirges OSO—WNW, ja bisweilen völlig O—W wie der Thian-schan. Die Erhebungs-Linien, welche den Ararat mit den trachytischen Gebirgen Dzerlodagh und Kargabassar bei Erzerum verbinden, und in deren südlicher Parallele der Argäus, Sepandagh und Sabalan sich an einander reihen; sind die entschiedensten Ausdrücke einer mittleren vulkanischen Achsenrichtung, d. h. des durch den Caucasus westlich verlängerten Thian-schan. Viele andere Gebirgsrichtungen von Central-Asien fehren aber auch auf diesem merkwürdigen Raume wieder, und stehen, wie überall, in Wechselwirkung zu einander, so daß sie mächtige Bergknoten und Marima der Berg-Anschwellung bilden.“ — Plinius (VI, 17) sagt: Persae appellavere Caucasum montem Graucasim (var. Graucasum, Groucasim, Grocasum), hoc est nive candidum; worin Bohlen die Sanskritwörter

käs glänzen und graven Fels zu erkennen glaubte. (Vergl. meine *Asie centrale* T. I. p. 109.) Wenn etwa der Name *Graucassus* in *Caucassus* verstümmelt wurde, so konnte allerdings, wie Klausen in seinen Untersuchungen über die Wanderungen der *Io* sagt (*Rheinisches Museum für Philologie* Jahrg. III. 1845 S. 298), ein Name, „in welchem jede seiner ersten Sylben den Griechen den Gedanken des Brennens erregte, einen Brandberg bezeichnen, an den sich die Geschichte des Feuerbrenners (*Feuerzünders*, *αρχαεὺς*) leicht poetisch wie von selbst anknüpfte.“ Es ist nicht zu läugnen, daß Mythen bisweilen durch Namen veranlaßt werden; aber die Entstehung eines so großen und wichtigen Mythos, wie der typhonisch-caucasische, kann doch wohl nicht aus der zufälligen Klangähnlichkeit in einem mißverstandenen Gebirgsnamen herzuleiten sein. Es giebt bessere Argumente, deren auch Klausen eines erwähnt. Aus der sachlichen Zusammenstellung von *Typhon* und *Caucassus*, und durch das ausdrückliche Zeugniß des *Pherecydes* von *Syros* (zur Zeit der 58ten Olympiade) erhellt, daß das östliche Weltende für ein vulkanisches Gebirge galt. Nach einer der Scholien zum *Apollonius* (*Schol. in Apoll. Rhod.* ed. Schaefferi 1813 v. 1210 p. 524) sagt *Pherecydes* in der *Theogonie*: „daß *Typhon*, verfolgt, zum *Caucassus* floh und daß dort der Berg brannte (oder in Brand gerieth); daß *Typhon* von da nach *Italien* flüchtete, wo die Insel *Pitheusa* um ihn herumgeworfen (gleichsam herumgegossen) wurde.“ Die Insel *Pitheusa* ist aber die Insel *Menaria* (jetzt *Ischia*), auf welcher der *Epomeus* (*Εποπον*) nach *Julius Obsequens* 95 Jahre vor unsrer Zeitrechnung, dann unter *Titus*, unter *Diocletian* und zuletzt, nach der genauen Nachricht des *Tolomeo Fiadoni* von *Lucca*, zu derselben Zeit *Priors* von *Santa Maria Novella*, im Jahr 1302 Feuer und Laven auswarf. „Es ist seltsam“, schreibt mir der tiefe Kenner des Alterthums, *Böckh*, „daß *Pherecydes* den *Typhon* vom *Caucassus* fliehen läßt, weil er brannte, da er selbst der Urheber der Erdbrände ist; daß aber sein Aufenthalt im *Caucassus* auf der Vorstellung vulkanischer Eruptionen daselbst beruht, scheint auch mir unläugbar.“ *Apollonius* der *Rhodier*, wo er (*Apollon. Rhod. Argon. lib. II v. 1212—1217* ed. Beck) von der Geburt des colchischen Drachen spricht, versetzt ebenfalls in den *Caucassus* den Fels des *Typhon*, an welchem dieser von dem Blitze des

Kroniden Zeus getroffen wurde. — Mögen immer die Lavaströme und Kraterseen des Hochlandes Kely, die Eruptionen des Ararat und Elburuz, oder die Obsidian- und Bimsstein-Ströme aus den alten Kratern des Niotandagh in eine vor-historische Zeit fallen; so können doch die vielen hundert Flammen, welche noch heute im Caucasus auf Bergen von sieben- bis achttausend Fuß Höhe wie auf weiten Ebenen in Erdspalten ausbrechen, Grund genug gewesen sein, um das ganze caucasische Gebirgsland für einen typhonischen Sitz des Feuers zu halten.

⁶² (S. 255.) Humboldt, *Asie centrale* T. II. p. 511 und 513. Ich habe schon darauf aufmerksam gemacht (T. II. p. 201), daß Edriß der Feuer von Baku nicht erwähnt: da sie doch schon 200 Jahre früher, im 10ten Jahrhundert, Massudi Cothbeddin weitläufig als ein Nefala-Land beschreibt, d. h. reich an brennenden Naphtha-Brunnen. (Vergl. Frähn, *Ibn Fozlan* p. 245, und über die Etymologie des medischen Wortes Naphtha *Asiat. Journal* Vol. XIII. p. 124.)

⁶³ (S. 256.) Vergl. Moriz von Engelhardt und Fried. Parrot, *Reise in die Krym und den Kaukasus* 1815 Th. I. S. 71 mit Göbel, *Reise in die Steppen des südlichen Rußlands* 1838 Th. I. S. 249—253, Th. II. S. 138—144.

⁶⁴ (S. 256.) Paven de l'Acide borique des Suffioni de la Toscane, in den *Annales de Chimie et de Physique*, 3^{me} Série T. I. 1841 p. 247—255; Bischof, *chem. und physik. Geologie* Bd. I. S. 669—691; *Établissements industriels de l'acide boracique en Toscane* par le Comte de Larderel p. 8.

⁶⁵ (S. 256.) Sir Roderick Imprey Murchison on the vents of hot Vapour in Tuscany 1850 p. 7. (Vergl. auch die früheren geognostischen Beobachtungen von Hoffmann in Karsten's und Dechen's *Archiv für Mineral.* Bd. XIII. 1839 S. 19.) Targioni Tozzetti behauptet nach älteren, aber glaubwürdigen Traditionen, daß einige dieser den Ausbruchsort immerdar verändernden Vorsaure-Quellen einst bei Nacht seien leuchtend (entzündet) gesehen worden. Um das geognostische Interesse für die Betrachtungen von Murchison und Pareto über die vulkanischen Beziehungen der Serpentin-Formation in Italien zu erhöhen, erinnere ich hier daran, daß die seit mehreren tausend Jahren

brennende Flamme der kleinasiatischen Chimära (bei der Stadt Deliktasch, dem alten Phaselis, in Lycien, an der Westküste des Golfs von Adalia) ebenfalls aus einem Hügel am Abhange des Solimandagh aufsteigt, in welchem man aufstehenden Serpentin und Blöcke von Kalkstein gefunden hat. Etwas südlicher, auf der kleinen Insel Grambusa, sieht man den Kalkstein auf dunkelfarbigen Serpentin aufgelagert. S. die inhaltreiche Schrift des Admiral Beaufort, *Survey of the coasts of Karamania* 1818 p. 40 und 48: deren Angaben durch die so eben (Mai 1854) von einem sehr begabten Künstler, Albrecht Berg, heimgebrachten Gebirgsarten vollkommen bestätigt werden. (Pierre de Tchihatcheff, *Asie mineure* 1853 T. I. p. 407.)

⁶⁶ (S. 257.) Bischof a. a. O. S. 682.

⁶⁷ (S. 257.) Sartorius von Waltershausen, *physisch-geographische Skizze von Island* 1847 S. 123; Bunsen „über die Prozesse der vulkanischen Gesteinsbildungen Islands“ in *Poggend. Annalen* Bd. 83. S. 257.

⁶⁸ (S. 257.) Waltershausen a. a. O. S. 118.

⁶⁹ (S. 259.) Humboldt et Gay-Lussac, *Mém. sur l'analyse de l'air atmosphérique* im *Journal de Physique*, par Lamétherie T. LX. an 13 p. 151 (vergl. meine *Kleinere Schriften* Bd. I. S. 346).

⁷⁰ (S. 259.) »C'est avec émotion que je viens de visiter un lieu que vous avez fait connaître il y a cinquante ans. L'aspect des petits Volcans de Turbaco est tel que vous l'avez décrit: c'est le même luxe de la végétation, le même nombre et la même forme des cônes d'argile, la même éjection de matière liquide et boueuse; rien n'est changé, si ce n'est la nature du gaz qui se dégage. J'avais avec moi, d'après les conseils de notre ami commun, Mr. Boussingault, tout ce qu'il fallait pour l'analyse chimique des émanations gazeuses, même pour faire un mélange frigorifique dans le but de condenser la vapeur d'eau, puisqu'on m'avait exprimé le doute, qu'avec cette vapeur on avait pu confondre l'azote. Mais cet appareil n'a été aucunement nécessaire. Dès mon arrivée aux *Volcancitos* l'odeur prononcée de bitume m'a mis sur la voie, et j'ai commencé par allumer le gaz sur l'orifice même de chaque petit cratère. On aperçoit même aujourd'hui à la surface du liquide qui s'élève

par intermittence, une mince pellicule de pétrole. Le gaz recueilli brûle tout entier, sans résidu d'azote (?) et sans déposer du soufre (au contact de l'atmosphère). Ainsi la nature du phénomène a complètement changé depuis votre voyage, à moins d'admettre une erreur d'observation, justifiée par l'état moins avancé de la chimie expérimentale à cette époque. Je ne doute plus maintenant que la grande éruption de *Galera Zamba*, qui a éclairé le pays dans un rayon de cent kilomètres, ne soit un phénomène de Salses, développé sur une grande échelle, puisqu'il y existe des centaines de petits cônes, vomissant de l'argile salée, sur une surface de plus de 400 lieues carrées. — Je me propose d'examiner les produits gazeux des cônes de Turbarà, qui sont les Salses les plus éloignées de vos *Volcancitos* de Turbaco. D'après les manifestations si puissantes qui ont fait disparaître une partie de la péninsule de Galera Zamba, devenue une île, et après l'apparition d'une nouvelle île, soulevée du fond de la mer voisine en 1848 et disparue de nouveau, je suis porté à croire que c'est près de Galera Zamba, à l'ouest du Delta du Rio Magdalena, que se trouve le principal foyer du phénomène des Salses de la Province de Carthagène. (Aus einem Briefe des Obersten Acosta an A. v. H., Turbaco d. 21 Dec. 1850.) — Vergl. auch Mosquera, Memoria politica sobre la Nueva Granada 1852 p. 73; und Lionel Gisborne, the Isthmus of Darien p. 48.

⁷¹ (S. 260.) Ich habe auf meiner ganzen amerikanischen Expedition streng den Rath Wauquelin's befolgt, unter dem ich einige Zeit vor meinen Reisen gearbeitet: das Detail jedes Versuchs an demselben Tage niederzuschreiben, und aufzubewahren. Aus meinen Tagebüchern vom 17 und 18 April 1801 schreibe ich hier folgendes ab: „Da demnach das Gas nach Versuchen mit Phosphor und nitrossem Gas kaum 0,01 Sauerstoff, mit Kalkwasser nicht 0,02 Kohlenensäure zeigte; so frage ich mich, was die übrigen 97 Hunderttheile sind. Ich vermuthete zuerst, Kohlen- und Schwefel-Wasserstoff; aber im Contact mit der Atmosphäre setzt sich an die kleinen Kraterränder kein Schwefel ab, auch war kein Geruch von geschwefeltem Wasserstoffgas zu spüren. Der problematische Theil könnte scheinen reiner Stickstoff zu sein, da, wie oben erwähnt, eine brennende Kerze nichts entzündete; aber ich weiß aus der

Zeit meiner Analysen der Grubenwetter, daß ein von aller Kohlensäure freies, leichtes Wasserstoffgas, welches bloß an der Firste eines Stollens stand, sich auch nicht entzündete, sondern das Grubenlicht verlöschte: während letzteres an tiefen Punkten hell brannte, wo die Luft beträchtlich mit Stickgas gemengt war. Der Rückstand von dem Gas der Volcancitos ist also wohl Stickgas mit einem Antheil von Wasserstoffgas zu nennen: einem Antheil, den wir bis jetzt nicht quantitativ anzugeben wissen. Sollte unter den Volcancitos derselbe Kohlenschiefer liegen, den ich westlicher am Rio Sinu gesehen, oder Mergel und Maunerde? Sollte atmosphärische Luft in, durch Wasser gebildete Höhlungen auf engen Klüften eindringen und sich im Contact mit schwarzgrauem Letten zersetzen, wie in den Sinkwerken im Salzhon von Hallein und Berchtholdsgaden, wo die Weitungen sich mit lichtverlöschenden Gasen füllen? oder verhindern die gespannt, elastisch ausströmenden Gas-Arten das Eindringen der atmosphärischen Luft?“ Diese Fragen schrieb ich nieder in Turbaco vor 53 Jahren. Nach den neuesten Beobachtungen von Herrn Wauvert de Méan (1854) hat sich die Entzündlichkeit der ausströmenden Luftart vollkommen erhalten. Der Reisende hat Proben des Wassers mitgebracht, welches die kleine Krater-Öffnung der Volcancitos erfüllt. In demselben hat Boussingault Kochsalz 6^{er},59 auf ein Litre; kohlen-saures Natron 0,31; schwefelsaures Natron 0,20; auch Spuren von borsaurem Natron und Jod gefunden. In dem niedergefallenen Schlamme erkannte Ehrenberg in genauer microscopischer Untersuchung keine Kalktheile, nichts Verschlacktes; aber Quarzförner, mit Glimmer-Blättchen gemengt, und viele kleine Krystall-Prismen schwarzen Augits, wie er oft in vulkanischem Tuff vorkommt: keine Spur von Spongiolithen oder polygastrischen Infusorien, nichts, was die Nähe des Meeres andeutete; dagegen aber viele Reste von Dicotyledonen, von Gräsern und Sporangien der Lichenen, an die Bestandtheile der Moya von Pelileo erinnernd. Während Ch. Sainte-Claire Deville und Georg Bornemann in ihren schönen Analysen der Macalube di Terrapilata in dem ausgestoßenen Gas 0,99 gefohltes Wasserstoffgas fanden; gab ihnen das Gas, welches in der Agua Santa di Limosina bei Catania aufsteigt, wie einst Turbaco, 0,98 Stickgas, ohne Spur von Sauerstoff. (Comptes rendus de l'Acad. des Sc. T. 43. 1856 p. 361 und 366.)

⁷² (S. 261.) Humboldt, Vues des Cordillères et

Monumens des peuples indigènes de l'Amérique Pl. XI p. 239. Die schöne Zeichnung der Volcancitos de Turbaco nach welcher die Kupfertafel gestochen wurde, ist von der Hand meines damaligen jungen Reisegefährten, Louis de Rieur. — Ueber das alte Taruaco in der ersten Zeit der spanischen Conquista s. Herrera, Dec. I. p. 251.

⁷³ (S. 262.) Lettre de Mr. Joaquin Acosta à Mr. Élie de Beaumont in den Comptes rendus de l'Acad. des Sc. T. XXIX. 1849 p. 530—534.

⁷⁴ (S. 263.) Humboldt, Asie centrale T. II. p. 519 bis 540: meist nach Auszügen aus chinesischen Werken von Klaproth und Stanislas Julien. Das alte chinesische Seilbohren, welches in den Jahren 1830 bis 1842 mehrfach und bisweilen mit Vortheil in Steinkohlen-Gruben in Belgien und Deutschland angewandt worden ist, war (wie Jobard aufgefunden) schon im 17ten Jahrhundert in der Relation de l'Ambassadeur hollandais van Hoorn beschrieben worden; aber die genaueste Nachricht von dieser Bohrmethode der Feuerbrunnen (Ho-tsing) hat der französische Missionar Imbert gegeben, der so viele Jahre in Kia-ting-fu residirt hat (s. Annales de l'Association de la Propagation de la Foy 1829 p. 369—381).

⁷⁵ (S. 264.) Nach Diard, Asie centr. T. II. p. 515. Außer den Schlamm-Vulkanen bei Damak und Surabava giebt es auf anderen Inseln des indischen Archipels noch die Schlamm-Vulkane von Pulu-Semao, Pulu-Kambing und Pulu-Moti; s. Jungbubn, Java, seine Gestalt und Pflanzendecke, 1852 Abth. III. S. 830.

⁷⁶ (S. 264.) Jungbubn a. a. O. Abth. I. S. 201, Abth. III. S. 854—858. Die schwächeren Hundsgrotten auf Java sind Gua-Upas und Gua-Galan (das erstere Wort ist das Sanskritwort guhà Höhle). Da es wohl keinem Zweifel unterworfen sein kann, daß die Grotta del Cane in der Nähe des Lago di Agnano dieselbe ist, welche Plinius (II cap. 93) vor fast 18 Jahrhunderten »in agro Puteolano« als »Charonea scrobis mortiferum spiritum exhalans« beschrieben hat; so muß man allerdings mit Scacchi (Memorie geol. sulla Campania 1849 p. 48) verwundert sein, daß in einem von dem Erdbeben so oft bewegten, lockeren Boden ein so kleinliches Phänomen (die Zuleitung einer geringen Menge von kohlensaurem Gas) hat unverändert und ungestört bleiben können.

⁷⁷ (S. 264.) Blume, *Rumphia sive Commentationes botanicae* T. I. (1835) p. 47—59.

⁷⁶ (S. 265.) Humboldt, *Essai géognostique sur le gisement des Roches dans les deux Hémisphères* 1823 p. 76; Bouffingault in *den Annales de Chimie et de Physique* T. LII. 1833 p. 11.

⁷⁹ (S. 266.) S. über die Höhe von Mausi (bei Tschan) am Cerro Cuello das Nivellement barométr. No. 206 in *meinen Observ. astron.* Vol. I. p. 311.

⁸⁰ (S. 266.) »L'existence d'une *source de naphte*, sortant au fond de la mer d'un micaschiste grenatifère, et répandant, selon l'expression d'un historien de la *Conquista*, Oviedo, une »liqueur résineuse, aromatique et médicinale«; est un fait extrêmement remarquable. Toutes celles que l'on connaît jusqu'ici, appartiennent aux montagnes secondaires; et ce mode de gisement semblait favoriser l'idée que tous les bitumes minéraux (Hatchett dans les *Transact. of the Linnæan Society* 1798 p. 129) étaient dus à la destruction des matières végétales et animales ou à l'embrassement des houilles. Le phénomène du Golfe de Cariaco acquiert une nouvelle importance, si l'on se rappelle que le même terrain dit primitif renferme des feux souterrains, qu'au bord des cratères enflammés l'odeur de pétrole se fait sentir de tems en tems (p. e. dans l'éruption du Vésuve 1805, lorsque le Volcan lançait des scories), et que la plupart des sources très chaudes de l'Amérique du Sud sortent du granite (las Trincheras près de Portocabello), du gneis et du schiste micacé. — Plus à l'est du méridien de Cumana, en descendant de la Sierra de Meapire, on rencontre d'abord le terrain creux (*tierra hueca*) qui, pendant les grands tremblemens de terre de 1766 a jeté de l'asphalte enveloppé dans du pétrole visqueux; et puis au-delà de ce terrain une infinité de sources chaudes hydrosulfureuses.« (Humboldt, *Relat. hist. du Voyage aux Régions équinoxiales* T. I. p. 136, 344, 347 und 447.)

⁸¹ (S. 269.) *Kosmos* Bd. I. S. 244.

⁸² (S. 270.) Strabo I pag. 58 Casaub. Das Reiwort *διόρυγος* beweist, daß hier nicht von Schlamm-Vulkanen die Rede ist. Wo auf diese Plato in seinen geognostischen Phantasien anspielt, Mythisches mit Beobachtetem vermischend, sagt er bestimmt

(im Gegensatz der Erscheinung, welche Strabo beschreibt) *ἰγροῦ πηλοῦ ποταμοί*. Ueber die Benennungen *πηλός* und *ῥίαξ* als vulkanische Ergießungen habe ich schon bei einer früheren Gelegenheit (Kosmos Bd. I. S. 450—452 Anm. 95) gehandelt; und erinnere hier nur noch an eine andere Stelle des Strabo (VI p. 269), in der die sich erhärtende Lava, *πηλός μέλας* genannt, auf das deutlichste charakterisirt ist. In der Beschreibung des Aetna heißt es: „Der in Verhärtung übergehende Glühstrom (*ῥίαξ*) versteinert die Erdoberfläche auf eine beträchtliche Tiefe, so daß, wer sie aufdecken will, eine Steinbruch=Arbeit unternehmen muß. Denn da in den Krateren das Gestein geschmolzen und sodann emporgehoben wird, so ist die dem Gipfel entströmende Flüssigkeit eine schwarze, den Berg herabstießende Kothmasse (*πηλός*), welche, nachher verhärtend, zum Mühlstein wird, und dieselbe Farbe behält, die sie früher hatte.“

⁸³ (S. 270.) Kosmos Bd. I. S. 452 (Anm. 98).

⁸⁴ (S. 271.) Leop. von Buch über basaltische Inseln und Erhebungskrater in den Abhandl. der Kön. Akademie der Wiss. zu Berlin auf das J. 1818 und 1819 S. 51; desselben physicalische Beschreibung der canarischen Inseln 1825 S. 213, 262, 284, 313, 323 und 341. Diese, für die gründliche Kenntniß vulkanischer Erscheinungen Epoche machende Schrift ist die Frucht der Reise nach Madera und Teneriffa von Anfang April bis Ende October 1815; aber Naumann erinnert mit vielem Rechte in seinem Lehrbuch der Geognosie, daß schon in den von Leopold von Buch 1802 aus der Auvergne geschriebenen Briefen (geognostische Beob. auf Reisen durch Deutschland und Italien Bd. II. S. 282) bei Gelegenheit der Beschreibung des Mont d'Or die Theorie der Erhebungs=Krater und ihr wesentlicher Unterschied von den eigentlichen Vulkanen ausgesprochen wurde. Ein lehrreiches Gegenstück zu den 3 Erhebungs=Krateren der canarischen Inseln (auf Gran Canaria, Teneriffa und Palma) liefern die Azoren. Die vortrefflichen Karten des Capitän Vidal, deren Bekanntmachung wir der englischen Admiralität verdanken, erläutern die wundersame geognostische Construction dieser Inseln. Auf S. Miguel liegt die ungeheuer große, im J. 1444 fast unter Cabral's Augen gebildete Caldeira das sete Cidades: ein Erhebungs=Krater, welcher 2 Seen, die Lagoa grande

und die Lagoa azul, in 812 F. Höhe einschließt. An Umfang ist fast gleich groß die Caldeira de Corvo, deren trockner Theil des Bodens 1200 F. Höhe hat. Fast dreimal höher liegen die Erhebungs-Krater von Fayal und Terceira. Zu derselben Art der Ausbruch-Erscheinungen gehören die zahllosen, aber vergänglichen Gerüste, welche 1691 in dem Meere um die Insel S. Jorge und 1757 um die Insel S. Miguel nur auf Tage sichtbar wurden. Das periodische Anschwellen des Meeresgrundes kaum eine geographische Meile westlich von der Caldeira das sete Cidades, eine größere und etwas länger dauernde Insel (Sabrina) erzeugend, ist bereits früher erwähnt (Kosmos Bd. I. S. 252). Ueber den Erhebungs-Krater der Astruni in den phlegäischen Feldern und die in seinem Centrum emporgetriebene Trachytmasse als ungeöffneten glockenförmigen Hügel s. Leop. von Buch in Poggen-dorff's Annalen Bd. XXXVII. S. 171 und 182. Ein schöner Erhebungs-Krater ist Rocca Monfina: gemessen und abgebildet in Abich, geol. Beob. über die vulkan. Erscheinungen in Unter- und Mittel-Italien 1841 Bd. I. S. 113 Tafel II.

⁶⁵ (S. 272.) Sartorius von Waltershausen, physisch-geographische Skizze von Island 1847 S. 107.

⁶⁶ (S. 274.) Es ist viel gestritten worden, an welche bestimmte Localität der Ebene von Trözen oder der Halbinsel Methana sich die Beschreibung des römischen Dichters anknüpfen lasse. Mein Freund, der große, durch viele Reisen begünstigte, griechische Alterthumsforscher und Chorograph, Ludwig Ross, glaubt, daß die nächste Umgegend von Trözen keine Vertlichkeit darbietet, die man auf den blasenförmigen Hügel deuten könne, und daß, in poetischer Freiheit, Ovid das mit Naturwahrheit geschilderte Phänomen auf die Ebene verlegt habe. „Südwärts von der Halbinsel Methana und ostwärts von der trözenischen Ebene“, schreibt Ross, „liegt die Insel Kalauria, bekannt als der Ort, wo Demosthenes, von den Macedoniern gedrängt, im Tempel des Poseidon das Gift nahm. Ein schmaler Meeresarm scheidet das Kalkgebirge Kalauria's von der Küste: von welchem Meeresarm (Durchfahrt, *πόρος*) Stadt und Insel ihren heutigen Namen haben. In der Mitte des Sundes liegt, durch einen niedrigen, vielleicht ursprünglich künstlichen Damm mit Kalauria verbunden, ein kleines conisches Eiland, in seiner Gestalt einem der Länge nach durchgeschnittenen Ei zu

vergleichen. Es ist durchaus vulkanisch, und besteht aus graugelbem und gelbröthlichem Trachyt, mit Lava-Ausbrüchen und Schlacken gemengt, fast ganz ohne Vegetation. Auf diesem Eilande steht die heutige Stadt Poros, an der Stelle der alten Kalauria. Die Bildung des Eilandes ist der der jüngeren vulkanischen Inseln im Rufen von Thera (Santorin) ganz ähnlich. Ovidius ist in seiner begeisterten Schilderung wahrscheinlich einem griechischen Vorbilde oder einer alten Sage gefolgt.“ (Ludw. Rosß in einem Briefe an mich vom November 1845.) Virlet hatte als Mitglied der französischen wissenschaftlichen Expedition die Meinung aufgestellt, daß jene vulkanische Erhebung nur ein späterer Zuwachs der Trachytmasse der Halbinsel Methana gewesen sei. Dieser Zuwachs finde sich in dem Nordwest-Ende der Halbinsel, wo das schwarze verbrannte Gestein, Kammeni-petra genannt, den Kammeni bei Santorin ähnlich, einen jüngeren Ursprung verrathe. Pausanias theilt die Sage der Einwohner von Methana mit: daß an der Nordküste, ehe die, noch jetzt berühmten Schwefel-Thermen ausbrachen, Feuer aus der Erde aufgestiegen sei. (S. Curtius, Peloponnesos Bd. I. S. 42 und 56.) Ueber den „unbeschreiblichen Wohlgeruch“, welcher bei Santorin (Sept. 1650) auf den stinkenden Schwefelgeruch folgte, s. Rosß, Reisen auf den griech. Inseln des ägäischen Meeres Bd. I. S. 196. Ueber den Naphta-Geruch in den Dämpfen der Lava der 1796 erschienenen alentischen Insel Umanak s. Koschubers Entdeckungs-Reise Bd. II. S. 106 und Léop. de Buch, Description phys. des Iles Canaries p. 458.

⁸⁷ (S. 274.) Der höchste Gipfel der Pyrenäen, d. i. der Pic de Nethou (der östliche und höhere Gipfel der Maladetta- oder Malahita-Gruppe), ist zweimal trigonometrisch gemessen worden; und hat nach Reboul 10737 Fuß (3481^m), nach Corabœuf 10478 Fuß (3404^m). Er ist also an 1600 F. niedriger als der Mont Pelvour in den französischen Alpen bei Briançon. Dem Pic de Nethou sind in den Pyrenäen am nächsten an Höhe der Pic Posets oder Crisf, und aus der Gruppe des Marboré der Montperdu und der Cylindre.

⁸⁸ (S. 274.) Mémoire pour servir à la Description géologique de la France T. II. p. 339. Vergl. über Valleys of elevation und encircling Ridges in der silurischen Formation die vortrefflichen Schilderungen von Sir Roderick Murchison in the Silurian System P. I. p. 427–442.

⁸⁹ (S. 275.) Bravais und Martins, *Observ. faites au Sommet et au Grand Plateau du Mont-Blanc*, im *Annuaire météorol. de la France pour 1850* p. 131.

⁹⁰ (S. 275.) Kosmos Bd. IV. S. 221. Ich habe die Eifeler Vulkane zweimal, bei sehr verschiedenen Zuständen der Entwicklung der Geognosie: im Herbst 1794 und im August 1845, besucht: das erste Mal in der Umgegend des Laacher Sees und der, damals dort noch von Geistlichen bewohnten Abtei; das zweite Mal in der Umgegend von Bertrich, dem Mosenberge und den nahen Maaren: immer nur auf wenige Tage. Da ich bei der letzten Excursion das Glück genoß meinen innigen Freund, den Verghauptmann von Dechen, begleiten zu können; so habe ich, durch einen vieljährigen Briefwechsel und durch Mittheilung wichtiger handschriftlicher Aufsätze, die Beobachtungen dieses scharfsinnigen Geognosten frei benutzen dürfen. Oft habe ich, wie es meine Art ist, durch Anführungszeichen das unterschieden, was ich wörtlich dem Mitgetheilten entlehnte.

⁹¹ (S. 276.) H. von Dechen, *geogn. Uebersicht der Umgegend von Bad Bertrich 1847* S. 11 — 51.

⁹² (S. 276.) Stengel in Nöggerath, *das Gebirge von Rheinland und Westphalen* Bd. I. S. 79 *Tafel III.* Vergl. auch die vortrefflichen, die Eifel und das Neuwieder-Becken umfassenden Erläuterungen E. von Deunhausen's zu seiner *geogn. Karte des Laacher Sees 1847* S. 34, 39 und 42. Ueber die Maare s. Steininger, *geognostische Beschreibung der Eifel 1853* S. 113. Seine früheste verdienstliche Arbeit, „die erloschenen Vulkane in der Eifel und am Nieder-Rhein“, ist von 1820.

⁹³ (S. 279.) Der Leucit (gleichartig vom Vesuv, von Rocca di Papa im Albaner Gebirge, von Viterbo, von der Rocca Monfina: nach Pilla bisweilen von mehr als 3 Zoll Durchmesser, und aus dem Dolerit des Kaiserstuhls im Breisgau) findet sich auch „anstehend als Leucit-Gestein in der Eifel am Burgberge bei Nieden. Der Tuff schließt in der Eifel große Blöcke von Leucitophyr ein bei Boll und Weibern.“ — Ich kann der Versuchung nicht widerstehen, einem von Mitscherlich vor wenigen Wochen in der Berliner Akademie gehaltenen, chemisch-geognostischen Vortrage folgende wichtige Bemerkung aus einer Handschrift zu entnehmen: „Nur

Wasserdämpfe können die Auswürfe der Eifel bewirkt haben; sie würden aber den Olivin und Augit zu den feinsten Tropfen zertheilt und zerstäubt haben, wenn sie diese noch flüssig getroffen hätten. Der Grundmasse in den Auswürflingen sind aufs innigste, z. B. am Dreiser Weiber, Bruchstücke des zertrümmerten alten Gebirges eingemengt, welche häufig zusammengesintert sind. Die großen Olivin- und die Augitmassen finden sich sogar in der Regel mit einer dicken Kruste dieses Gemenges umgeben; nie kommt im Olivin oder Augit ein Bruchstück des älteren Gebirges vor: beide waren also schon fertig gebildet, ehe sie an die Stelle gelangten, wo die Zertrümmerung statt fand. Olivin und Augit hatten sich also aus der flüssigen Basaltmasse schon ausgesondert, ehe diese eine Wasser-Ansammlung oder eine Quelle traf, die das Herauswerfen bewirkte.“ Vergl. über die Bomben auch einen älteren Aufsatz von Leonhard Horner in den Transactions of the Geological Soc. 2^d Ser. Vol. IV. Part 2. 1836 p. 467.

⁹⁴ (S. 279.) Leop. von Buch in Poggendorff's Annalen Bd. XXXVII. S. 179. Nach Scacchi gehören die Auswürflinge zu dem ersten Ausbruch des Vesuvius im Jahr 79; Leonhard's neues Jahrbuch für Mineral. Jahrg. 1853 S. 259.

⁹⁵ (S. 282.) Ueber Bildungsalter des Rheinhals s. H. von Dechen, geogn. Besch. des Siebengebirges in den Verhandl. des naturhist. Vereins der Preuß. Rheinlande und Westphalens 1852 S. 556—559. — Von den Infusorien der Eifel handelt Ehrenberg in den Monatsberichten der Akad. der Wiss. zu Berlin 1844 S. 337, 1845 S. 133 und 148, 1846 S. 161—171. Der mit infusorien-haltigen Bimsstein-Brocken erfüllte Trapp von Brohl bildet Hügel bis zu 800 F. Höhe.

⁹⁶ (S. 282.) Vergl. Rozet in den Mémoires de la Société géologique. 2^{me} Série T. I. p. 119. Auch auf der Insel Java, dieser wunderbaren Stätte vielfacher vulkanischer Thätigkeit, findet man „Kratere ohne Kegel, gleichsam flache Vulkane“ (Jungbuhn, Java, seine Gestalt und Pflanzendecke Lief. VII S. 640), zwischen Gunung Salak und Perwakti, „als Explosions-Kratere“ den Maaren analog. Ohne alle Rand-Erhöhung, liegen sie zum Theil in ganz flachen Gegenden der Gebirge, haben eckige Bruchstücke der gesprengten Gesteinschichten um sich her zerstreut, und stoßen jetzt nur Dämpfe und Gas-Arten aus.

⁹⁷ (S. 283.) Humboldt, Umriffe von Vulkanen der Cordilleren von Quito und Mexico, ein Beitrag zur Phisognomik der Natur, Tafel IV (Kleinere Schriften Bd. I. S. 133—205).

⁹⁸ (S. 283.) Umriffe von Vulkanen Tafel VI.

⁹⁹ (S. 283.) A. a. D. Taf. VIII (Kleinere Schriften Bd. I. S. 463—467). Ueber die topographische Lage des Popocatepetl (rauchender Berg in aztekischer Sprache) neben der (liegenden) weißen Frau, Iztaccihuatl, und sein geographisches Verhältniß zu dem westlichen See von Texcuco und der östlich gelegenen Pyramide von Cholula s. meinen Atlas géogr. et phys. de la Nouvelle-Espagne Pl. 3.

¹⁰⁰ (S. 283.) Umriffe von Vulkanen Tafel IX; der Sternberg, in aztekischer Sprache Citlaltepelt: Kleinere Schriften Bd. I. S. 467—470 und mein Atlas géogr. et phys. de la Nouv. Espagne Pl. 17.

¹ (S. 283.) Umriffe von Vulk. Tafel II.

² (S. 283.) Humboldt, Vues des Cordillères et Monumens des peuples indigènes de l'Amérique (fol.) Pl. LXII.

³ (S. 283.) Umriffe von Vulk. Taf. I und X (Kleinere Schriften Bd. I. S. 1—99).

⁴ (S. 284.) Umriffe von Vulk. Taf. IV.

⁵ (S. 284.) A. a. D. Taf. III und VII.

⁶ (S. 284.) Lange vor der Ankunft von Bouguer und La Condamine (1736) in der Höheebene von Quito, lange vor den Bergmessungen der Astronomen wußten dort die Eingeborenen, daß der Chimborazo höher als alle anderen Nevados (Schneeberge) der Gegend sei. Sie hatten zwei, sich fast im ganzen Jahre überall gleich bleibende Niveau-Linien erkannt: die der unteren Grenze des ewigen Schnees; und die Linie der Höhe, bis zu welcher ein einzelner, zufälliger Schneefall herabreicht. Da in der Aequatorial-Gegend von Quito, wie ich durch Messungen an einem anderen Orte (Asie centrale T. III. p. 255) erwiesen habe, die Schneelinie nur um 180 Fuß Höhe an dem Abhange von sechs der höchsten Colosse variiert; und da diese Variation, wie noch kleinere, welche Localverhältnisse erzeugen, in einer großen Entfernung gesehen (die Höhe des Gipfels vom Montblanc ist der Höhe der unteren Aequa-

torial-Schneegrenze gleich), dem bloßen Auge unbemerkt wird: so entsteht durch diesen Umstand für die Tropenwelt eine scheinbar ununterbrochene Regelmäßigkeit der Schneebedeckung, d. h. der Form der Schneelinie. Die landschaftliche Darstellung dieser Horizontalität setzt die Physiker in Erstaunen, welche nur an die Unregelmäßigkeit der Schneebedeckung in der veränderlichen, sogenannten gemäßigten Zone gewöhnt sind. Die Gleichheit der Schneehöhe um Quito und die Kenntniß von dem Maximum ihrer Oscillation bietet sichere Basen von 14800 Fuß über der Meeresfläche, von 6000 Fuß über der Höheebene dar, in welcher die Städte Quito, Hambato und Nuevo Riobamba liegen: Basen, die, mit sehr genauen Messungen von Höhenwinkeln verbunden, zu Distanz-Bestimmungen und mannigfaltigen topographischen, schnell auszuführenden Arbeiten benutzt werden können. Die zweite der hier bezeichneten Niveau-Linien: die Horizontale, welche den unteren Theil eines einzelnen, zufälligen Schneefalles begrenzt; entscheidet über die relative Höhe der Berggruppen, welche in die Region des ewigen Schnees nicht hineinreichen. Von einer langen Kette solcher Berggruppen, die man irrigerweise für gleich hoch gehalten hat, bleiben viele unterhalb der temporären Schneelinie; und der Schneefall entscheidet so über das relative Höhenverhältniß. Solche Betrachtungen über perpetuirliche und zufällige Schneegrenzen habe ich in dem Hochgebirge von Quito, wo die Sierras nevadas oft einander genähert sind ohne Zusammenhang ihrer ewigen Schneedecken, aus dem Munde roher Landleute und Hirten vernommen. Eine großartige Natur schärft anregend die Empfänglichkeit bei einzelnen Individuen unter den farbigen Eingeborenen selbst da, wo sie auf der tiefsten Stufe der Cultur stehen.

⁷ (S. 285.) Abich in dem Bulletin de la Société de Géographie, 4^{me} Série T. I. (1851) p. 517, mit einer sehr schönen Darstellung der Gestalt des alten Vulkans.

⁸ (S. 285.) Humboldt, Vues des Cord. p. 295 Pl. LXI und Atlas de la Relat. hist. du Voyage Pl. 27.

⁹ (S. 286.) Kleinere Schriften Bd. I. S. 61, 81, 83 und 88.

¹⁰ (S. 286.) Jungbuhn, Reise durch Java 1845 S. 215 Tafel XX.

¹¹ (S. 287.) E. Adolf Erman's, auch in geognostischer Hinsicht so wichtige Reise um die Erde Bd. III. S. 271 und 207.

¹² (S. 287.) Sartorius von Waltershausen, physisch-geographische Skizze von Island 1847 S. 107; desselben geognostischer Atlas von Island 1853 Tafel XV und XVI.

¹³ (S. 287.) Otto von Kokebue, Entdeckungs-Reise in die Südsee und in die Berings-Strasse 1815—1818 Bd. III. S. 68; Reise-Atlas von Choriz 1820 Tafel 5; Vicomte d'Archiac, Hist. des Progrès de la Géologie 1847 T. I. p. 544; und Buzeta, Diccionario geogr. estad. historico de las islas Filipinas T. II. (Madr. 1851) p. 436 und 470—471: wo aber der zwiefachen Umzingelung, welche Delamare so wissenschaftlich genau als umständlich in seinem Briefe an Arago (Nov. 1842; Comptes rendus de l'Acad. des Sc. T. XVI. p. 756) erwähnt, eines zweiten Kraters im Kratersee, nicht gedacht wird. Der große Ausbruch im Dec. 1754 (ein früherer, heftiger geschah am 24 Sept. 1716) zerstörte das alte, am südwestlichen Ufer des Sees gelegene Dorf Taal, welches später weiter vom Vulkan wiedererbaut wurde. Die kleine Insel des Sees, auf welcher der Vulkan emporsteigt, heißt Isla del Volcan (Buzeta a. a. O.). Die absolute Höhe des Vulkans von Taal ist kaum 840 F. Er gehört also nebst dem von Kosima zu den allerniedrigsten. Zur Zeit der amerikanischen Expedition des Cap. Wilkes (1842) war er in voller Thätigkeit; s. United States Explor. Exped. Vol. V. p. 317.

¹⁴ (S. 287.) Humboldt, Examen crit. de l'hist. de la Géogr. T. III. p. 135; Haannonis Periplus in Hudson's Geogr. Graeci min. T. I. p. 45.

¹⁵ (S. 288.) Kosmos Bd. I. S. 238.

¹⁶ (S. 289.) Ueber die Lage dieses Vulkanes, dessen Kleinheit nur von dem Vulkan von Tanna und von dem des Mendana übertrifft wird, s. die schöne Karte des Japanischen Reichs von F. von Siebold 1840.

¹⁷ (S. 289.) Ich nenne hier neben dem Pic von Teneriffa unter den Insel-Vulkanen nicht den Mauna-roa, dessen kegelförmige Gestalt seinem Namen nicht entspricht. In der Sandwich-Sprache bedeutet nämlich mauna Berg, und roa zugleich lang und sehr. Ich nenne auch nicht den Hawaii, über dessen Höhe so lange gestritten worden ist und der lange als ein am Gipfel

ungeöffneter trachtytischer Dom beschrieben wurde. Der berühmte Krater Kiraucah (ein See geschmolzener aufwallender Lava) liegt östlich, nach Wilkes in 3724 F. Höhe, dem Fuße des Mauna-roa nahe; vergl. die vortreffliche Beschreibung in Charles Wilkes, *Exploring Expedition* Vol. IV. p. 165—196.

¹⁸ (S. 290.) Brief von Fr. Hoffmann an Leov. von Buch über die geognostische Constitution der Liparischen Inseln, in *Poggend. Annalen* Bd. XXVI. 1832 S. 59. *Vulcano*, nach der neueren Messung von Ch. Sainte-Claire Deville 1190 Fuß, hat starke Eruptionen von Schlacken und Asche gehabt in den Jahren 1444, am Ende des 16ten Jahrhunderts, 1731, 1739 und 1771. Seine Fumarolen enthalten Ammoniak, borarsaures Selen, geschwefeltes Arsenik, Phosphor und nach Bornemann Spuren von Jod. Die drei letzten Substanzen treten hier zum ersten Male unter den vulkanischen Producten auf. (*Comptes rendus de l'Acad. des Sc. T. XLIII. 1856 p. 683.*)

¹⁹ (S. 290.) Squier in der American Association (tenth annual meeting, at New-Haven 1850).

²⁰ (S. 290.) S. Franz Junghuhn's überaus lehrreiches Werk: *Java, seine Gestalt und Pflanzendecke* 1852 Bd. I. S. 99. Der Kinggit ist jetzt fast erloschen, nachdem seine furchtbaren Ausbrüche im Jahr 1586 vielen tausend Menschen das Leben gekostet hatten.

²¹ (S. 290.) Der Gipfel des Vesuvius ist also nur 242 Fuß höher als der Brocken.

²² (S. 290.) Humboldt, *Vues des Cordillères* Pl. XLIII und *Atlas géogr. et physique* Pl. 29.

²³ (S. 291.) Junghuhn a. a. O. Bd. I. S. 68 und 98.

²⁴ (S. 291.) Vergl. meine *Relation hist. T. I. p. 93* besonders wegen der Entfernung, in welcher der Gipfel des Vulkans der Insel Pico bisweilen gesehen worden ist. Die ältere Messung Ferrer's gab 7428 Fuß: also 285 F. mehr als die, gewiß sorgfältigere Aufnahme des Cap. Vidal von 1843.

²⁵ (S. 291.) Erman in seiner interessanten geognostischen Beschreibung der Vulkane der Halbinsel Kamtschatka giebt der Awatschinskaja oder Gorelaja Sopka 8360 F., und der Strjeloschnaja Sopka, die auch Korjazkaja Sopka genannt wird, 11090 F. (*Reise* Bd. III. S. 494 und 540). Vergl. über beide Vulkane, von denen der erste der thätigste ist, L. de Buch, *Descr.*

phys. des Iles Canaries p. 447—450. Die Erman'sche Messung des Vulkans von Awatscha stimmt am meisten mit der frühesten Messung von Mongez 1787 auf der Expedition von La Pérouse (8198 F.) und mit der neueren des Cap. Beecher (8497 F.) überein. Hofmann auf der Kokebue'schen und Lenz auf der Lütke'schen Reise fanden nur 7664 und 7705 Fuß; vergl. Lütke, *Voy. autour du Monde* T. III. p. 67—84. Des Admirals Messung von der Strieloschnaja Sopka gab 10518 F.

²⁶ (S. 291.) Vergl. Pentland's Höhentafel in Mary Somerville's *Phys. Geogr.* Vol. II. p. 452; Sir Woodbine Parish, *Buenos-Ayres and the Prov. of the Rio de la Plata* 1852 p. 343; Pöppig, *Reise in Chile und Peru* Bd. I. S. 411—434.

²⁷ (S. 291.) Sollte der Gipfel dieses merkwürdigen Vulkans im Abnehmen der Höhe begriffen sein? Eine barometrische Messung von Balden, Vidal und Mudge im Jahr 1819 gab noch 2975 Meter oder 9156 Fuß: während ein sehr genauer und geübter Beobachter, welcher der Geognosie der Vulkane so wichtige Dienste geleistet hat, Sainte-Clair Deville (*Voyage aux Iles Antilles et à l'Île de Fogo* p. 155), im Jahr 1842 nur 2790 Meter oder 8587 Fuß fand. Cap. King hatte kurz vorher die Höhe des Vulkans von Fogo gar nur zu 2686 Metern oder 8267 F. bestimmt.

²⁸ (S. 291.) Erman, *Reise* Bd. III. S. 271, 275 und 297. Der Vulkan Schwelutsch hat, wie der Pichincha, die bei thätigen Vulkanen seltene Form eines langen Rückens (chrebet), auf dem sich einzelne Kuppen und Kämme (grebni) erheben. Glocken- und Kegelsberge werden in dem vulkanischen Gebiete der Halbinsel immer durch den Namen sopki bezeichnet.

²⁹ (S. 291.) Wegen der merkwürdigen Uebereinstimmung der trigonometrischen Messung mit der barometrischen von Sir John Herschel s. *Kosmos* Bd. I. S. 41 Anm. 2.

³⁰ (S. 291.) Die barometrische Messung von Sainte-Clair Deville (*Voy. aux Antilles* p. 102—118) im Jahr 1842 gab 3706 Meter oder 11408 Fuß: nahe übereinstimmend mit dem Resultate (11430 Fuß) der zweiten trigonometrischen Messung Borda's vom Jahre 1776, welche ich aus dem Manuscrit du Dépôt de la Marine habe zuerst veröffentlichen können (*Humboldt, Voy. aux Régions équinox.* T. I. p. 116 und 275—287).

Borda's erste, mit Pingré gemeinschaftlich unternommene, trigonometrische Messung vom Jahre 1771 gab, statt 11430 Fuß, nur 10452 F. Die Ursach des Irrthums war die falsche Notirung eines Winkels (33' statt 53'): wie mir Borda, dessen großem persönlichen Wohlwollen ich vor meiner Orinoco-Reise so viele nützliche Rathschläge verdanke, selbst erzählte.

³¹ (S. 291.) Ich folge der Angabe von Pentland, 12367 engl. Fuß: um so mehr, als in Sir James Ross, *Voy. of discovery in the antarctic Regions* Vol. I. p. 216, die Höhe des Vulkans, dessen Rauch und Flammen-Ausbrüche selbst bei Tage sichtbar waren, im allgemeinen zu 12400 engl. Fuß (11634 Par. Fuß) angegeben wird.

³² (S. 291.) Ueber den Argäus, den Hamilton zuerst bestiegen und barometrisch gemessen (zu 11921 Pariser Fuß oder 3905^m), s. Peter von Tchihatcheff, *Asie mineure* (1853) T. I. p. 441—449 und 571. William Hamilton in seinem vortrefflichen Werke (*Researches in Asia Minor*) erhält als Mittel von einer Barometer-Messung und einigen Höhenwinkeln 13000 feet (12196 Par. F.); wenn aber nach Minsworth die Höhe von Kaisarieh 1000 feet (938 Par. F.) niedriger ist, als er sie annimmt: nur 11258 Par. F. Vergl. Hamilton in den *Transact. of the Geolog. Soc.* Vol. V. Part 3. 1840 p. 596. Vom Argäus (Erd-schisch Dagh) gegen Südost, in der großen Ebene von Eregli, erheben sich südlich von dem Dorfe Karabunar und von der Berggruppe Karadscha-Dagh viele, sehr kleine Ausbruch-Kegel. Einer derselben, mit einem Krater versehen, hat eine wunderbare Schiffsgestalt, an dem Vordertheil wie in einen Schnabel auslaufend. Es liegt dieser Krater in einem Salzsee, an dem Wege von Karabunar nach Eregli, eine starke Meile von dem erstern Orte entfernt. Der Hügel führt denselben Namen. (Tchihatcheff T. I. p. 435; William Hamilton, *Researches in Asia Minor* Vol. II. p. 217.)

³³ (S. 292.) Die angegebene Höhe ist eigentlich die des grasgrünen Bergsees Laguna verde, an dessen Mande sich die, von Boussingault untersuchte Solfatare befindet (Acosta, *Viajes científicos á los Andes ecuatoriales* 1849 p. 75).

³⁴ (S. 292.) Boussingault ist bis zum Krater gelangt und hat die Höhe barometrisch gemessen; sie stimmt sehr nahe mit der überein, die ich 23 Jahre früher, auf der Reise von Popavan nach Quito, schätzungsweise bekannt gemacht.

³⁵ (S. 292.) Die Höhe weniger Vulkane ist so überschätzt worden als die Höhe des Colosses der Sandwich-Inseln. Wir sehen dieselbe nach und nach von 17270 Fuß (einer Angabe aus der dritten Reise von Cook) zu 15465 F. in King's, zu 15588 F. in Marchand's Messung, zu 12909 F. durch Cap. Wilkes, und zu 12693 F. durch Horner auf der Reise von Kokebue herabsinken. Die Grundlagen des letztgenannten Resultates hat Leopold von Buch zuerst bekannt gemacht in der *Descr. phys. des Iles Canaries* p. 379. Vergl. Wilkes, *Explor. Exped.* Vol. IV. p. 111—162. Der östliche Kraterrand hat nur 12609 F. Die Annahme größerer Höhe bei der behaupteten Schneelosigkeit des Mauna Roa (Br. 19° 28') würde dazu dem Resultat widersprechen, daß nach meinen Messungen im mericanischen Continent in derselben Breite die Grenze des ewigen Schnees schon 13860 Fuß hoch gefunden worden ist (Humboldt, *Voy. aux Régions équinox.* T. I. p. 97, *Asie centr.* T. III. p. 269 und 359).

³⁶ (S. 292.) Der Vulkan erhebt sich westlich von dem Dorfe Cumbal, das selbst 9911 Fuß über dem Meere liegt (Acosta p. 76).

³⁷ (S. 292.) Ich gebe das Resultat von Erman's mehrfachen Messungen im Sept. 1829. Die Höhe der Kraterränder soll Veränderungen durch häufige Eruptionen ausgeföhrt sein; denn es hatten im Aug. 1828 Messungen, die dasselbe Vertrauen einflößen konnten, eine Höhe von 15040 F. gegeben. Vergl. Erman's physikalische Beobachtungen auf einer Reise um die Erde Bd. I. S. 400 und 419 mit dem historischen Bericht der Reise Bd. III. S. 358—360.

³⁸ (S. 292.) Bouguer und La Condamine geben in der Inschrift zu Quito für den Tungurahua vor dem großen Ausbruch von 1772 und vor dem Erdbeben von Riobamba (1797), welches große Bergstürze veranlaßte, 15738 F. Ich fand trigonometrisch im Jahr 1802 für den Gipfel des Vulkans nur 15473 F.

³⁹ (S. 292.) Die barometrische Messung des höchsten Gipfels vom Volcan de Puracé durch Francisco José Caldas, der, wie mein theurer Freund und Reisebegleiter, Carlos Montufar, als ein blütiges Opfer seiner Liebe für die Unabhängigkeit und Freiheit des Vaterlandes fiel, giebt Acosta (*Viajes científicos* p. 70) zu 5184 Metern (15957 F.) an. Die Höhe des kleinen, Schwefeldampf mit heftigem Geräusch ausstößenden Kraters (Azufra del Boqueron) habe

ich 13524 F. gefunden; Humboldt, *Recueil d'Observ. astronomiques et d'opérations trigonom.* Vol. I. p. 304.

⁴⁰ (S. 292.) Der Sangan ist durch seine ununterbrochene Thätigkeit und seine Lage überaus merkwürdig: noch etwas östlich entfernt von der östlichen Cordillere von Quito, südlich vom Rio Pastaza, in 26 Meilen Abstandes von der nächsten Küste der Südsee: eine Lage, welche (wie die Vulkane des Himmelsgebirges in Asien) eben nicht die Theorie unterstützt, nach der die östlichen Cordilleren in Chili wegen Meeresferne frei von vulkanischen Ausbrüchen sein sollen. Der geistreiche Darwin hat nicht verfehlt dieser alten und weit verbreiteten vulkanischen Littoral-Theorie in den *Geological Observations on South America* 1846 p. 185 umständlich zu gedenken.

⁴¹ (S. 292.) Ich habe den Popocatepetl, welcher auch der Volcan grande de Mexico genannt wird, in der Ebene von Tetimba bei dem Indianer-Dorfe San Nicolas de los Ranchos gemessen. Es scheint mir noch immer ungewiß, welcher von beiden Vulkanen, der Popocatepetl oder der Pic von Orizaba, der höhere sei. Vergl. Humboldt, *Recueil d'Observ. astron.* Vol. II. p. 543.

⁴² (S. 292.) Der mit ewigem Schnee bedeckte Pic von Orizaba, dessen geographische Ortsbestimmung vor meiner Reise überaus irrig auf allen Karten angegeben war, so wichtig auch dieser Punkt für die Schiffahrt bei der Landung in Veracruz ist, wurde zuerst im Jahr 1796 vom Encero aus trigonometrisch durch Ferrer gemessen. Die Messung gab 16776 Fuß. Eine ähnliche Operation habe ich in einer kleinen Ebene bei Xalapa versucht. Ich fand nur 16302 F.; aber die Höhenwinkel waren sehr klein und die Grundlinie schwierig zu nivelliren. Vergl. Humboldt, *Essai politique sur la Nouv. Espagne*, 2^{ème} éd. T. I. 1823 p. 166; meinen *Atlas du Mexique* (Carte des fausses positions) Pl. X, und kleinere Schriften Bd. I. S. 468.

⁴³ (S. 292.) Humboldt, *Essai sur la Géogr. des Plantes* 1807 p. 153. Die Höhe ist unsicher, vielleicht mehr als $\frac{1}{15}$ zu groß.

⁴⁴ (S. 292.) Ich habe den abgestumpften Keel des Vulkans von Tolima, der am nördlichen Ende des Paramo de Quindiu liegt, im Valle del Carvajal bei dem Städtchen Ibague gemessen im Jahr 1802. Man sieht den Berg ebenfalls, in großer Entfernung,

auf der Hochebene von Bogota. In dieser Ferne hat Caldas durch eine etwas verwickelte Combination im Jahr 1806 ein ziemlich angenähertes Resultat (17292 F.) gefunden; *Semanario de la Nueva Granada, nueva Edicion, aumentada por J. Acosta* 1849, p. 349.

⁴⁵ (S. 292.) Die absolute Höhe des Vulkans von Arequipa ist so verschieden angegeben worden, daß es schwer wird zwischen bloßen Schätzungen und wirklichen Messungen zu unterscheiden. Der ausgezeichnete Botaniker der Malaspina'schen Weltumseglung, Dr. Thaddäus Häufe, gebürtig aus Prag, erstieg den Vulkan von Arequipa im Jahr 1796, und fand auf dem Gipfel ein Kreuz, welches bereits 12 Jahre früher aufgerichtet war. Durch eine trigonometrische Operation soll Häufe den Vulkan 3180 Toisen (19080 F.) über dem Meere gefunden haben. Diese, viel zu große Höhen-Angabe entstand wahrscheinlich aus einer irrigen Annahme der absoluten Höhe der Stadt Arequipa, in deren Umgehung die Operation vorgenommen wurde. Wäre damals Häufe mit einem Barometer versehen gewesen, so würde wohl, nachdem er auf den Gipfel gelangt war, ein in trigonometrischen Messungen ganz ungeübter Botaniker nicht zu einer solchen geschritten sein. Nach Häufe erstieg den Vulkan zuerst wieder Samuel Eurzon aus den Vereinigten Staaten von Nordamerika (*Boston Philosophical Journal* 1823 Nov. p. 168). Im Jahr 1830 schätzte Pentland die Höhe zu 5600 Metern (17240 F.), und diese Zahl (*Annuaire du Bureau des Longitudes pour l'an 1830* p. 325) habe ich für meine *Carte hypsométrique de la Cordillère des Andes* 1831 benutzt. Mit derselben stimmt befriedigend (bis fast $\frac{1}{47}$) die trigonometrische Messung eines französischen See-Officiers, Herrn Dolley, überein, die ich 1826 der wohlwollenden Mittheilung des Cap. Alphonse de Moget in Paris verdankte. Dolley fand trigonometrisch den Gipfel des Vulkans von Arequipa 10348 Fuß, den Gipfel des Charcani 11126 F. über der Hochebene, in welcher die Stadt Arequipa liegt. Seht man nun nach barometrischen Messungen von Pentland und Rivero die Stadt Arequipa 7366 F. (Pentland 7852 feet in der Höhen-Tabelle zur *Physical Geography* von Mary Somerville, 3te Aufl. Vol. II. p. 454; Rivero im *Memorial de ciencias naturales* T. II. Lima 1828 p. 65; Neven, *Reise um die Erde* Th. II. 1835 S. 5), so giebt mir Dolley's trigono-

metrische Operation für den Vulkan von Arequipa 17742 Fuß (2952 Toisen), für den Vulkan Charcani 18492 Fuß (3082 Toisen). Die oben citirte Höhen-Tabelle von Pentland giebt aber für den Vulkan von Arequipa 20320 engl. Fuß, 6190 Meter (19065 Par. Fuß): d. i. 1825 Par. Fuß mehr als die Bestimmung von 1830, und nur zu identisch mit Hänke's trigonometrischer Messung des Jahres 1796! Im Widerspruch mit diesem Resultat wird in den *Anales de la Universidad de Chile* 1852 p. 221 der Vulkan nur zu 5600 Metern oder 17240 Par. Fuß: also um 590 Meter niedriger, angegeben! Ein trauriger Zustand der Hypsometrie!

⁴⁶ (S. 292.) Bouffingault, begleitet von dem kenntnißvollen Obristen Hall, hat fast den Gipfel des Cotopari erreicht. Er gelangte nach barometrischer Messung bis zu der Höhe von 5746 Metern oder 17698 F. Es fehlte nur ein kleiner Raum bis zum Rande des Kraters, aber die zu große Lockerheit des Schnees verhinderte das Weitersteigen. Vielleicht ist Vouguer's Höhen-Angabe etwas zu klein, da seine complicirte trigonometrische Berechnung von der Hypothese über die Höhe der Stadt Quito abhängt.

⁴⁷ (S. 292.) Der Sabama, welchen Pentland (*Annuaire du Bureau des Long. pour 1830* p. 321) bestimmt einen noch thätigen Vulkan nennt, liegt nach dessen neuer Karte des Thals von Titicaca (1848) östlich von Arica in der westlichen Cordillere. Er ist 871 Fuß höher als der Chimborazo, und das Höhen-Verhältniß des niedrigsten japanischen Vulkans Kosima zum Sabama ist wie 1 zu 30. Ich habe angestanden den chilenischen Aconcagua, der, 1835 von Fitzroy zu 21767 Par. Fuß angegeben, nach Pentland's Correction 22431 Par. Fuß, nach der neuesten Messung (1845) des Capitäns Kellet auf der Fregatte *Herald* 23004 feet oder 21584 Par. Fuß hoch ist; in die fünfte Gruppe zu setzen, weil es nach den einander entgegengesetzten Meinungen von Miers (*Voyage to Chili* Vol. I. p. 283) und Charles Darwin (*Journal of Researches into the Geology and Natural History of the various countries visited by the Beagle*, 2^d ed. p. 291) etwas zweifelhaft bleibt, ob dieser colossale Berg ein noch entzündeter Vulkan ist. Mary Somerville, Pentland und Gillis (*Naval Astr. Exped.* Vol. I. p. 126) läugnen auch die Entzündung. Darwin sagt: »I was surprised at hearing that the

Aconcagua was in action the same night (15 Jan. 1835), because this mountain most rarely shows any sign of action.«

⁴⁸ (S. 293.) Diese durchbrechenden Porphyrmassen zeigen sich besonders in großer Mächtigkeit nahe am Illimani in Cenipampa (14962 F.) und Totorapampa (12860 F.); auch bildet ein glimmerhaltiger Quarzporphor, Granaten, und zugleich eckige Fragmente von Kieselschiefer einschließend, die obere Kuppe des berühmten silberreichen Cerro de Potosi (Pentland in Handschriften von 1832). Der Illimani, welchen Pentland erst zu 7315 und nachher zu 6445 Metern angab, ist seit dem Jahr 1847 auch der Gegenstand einer sorgfältigen Messung des Ingenieurs Piffis geworden, der bei Gelegenheit seiner großen trigonometrischen Aufnahme der Llanura de Bolivia den Illimani durch drei Triangel zwischen Calamarca und La Paz im Mittel 6509 Meter hoch fand: was von der letzten Pentland'schen Bestimmung nur um 64^m abweicht. S. Investigaciones sobre la altitud de los Andes, in den Anales de Chile 1852 p. 217 und 221.

⁴⁹ (S. 295.) Sartorius v. Waltershausen, geogn. Skizze von Island S. 103 und 107.

⁵⁰ (S. 296.) Strabo lib. VI p. 276 Casaub.; Plin. Hist. nat. III, 9: »Strongyle, quae a Lipara liquidiore flamma tantum differt; e cujus fumo quinam flaturi sint venti, in triduo praedicere incolae traduntur.« Vergl. auch Ulrichs, Vindiciae Plinianae 1853 Fasc. I p. 39. Der, einst so thätige Vulkan von Lipara (im Nordosten der Insel) scheint mir entweder der Monte Campo bianco oder der Monte di Capo Castagno gewesen zu sein. (Vergl. Hoffmann in Poggenдорff's Annalen Bd. XXVI. S. 49—54.)

⁵¹ (S. 297.) Kosmos Bd. I. S. 231 und 448 (Anm. 77), Bd. IV. S. 24 (Anm. 65). Herr Albert Berg, der früher ein malerisches Werk: Physiognomie der Tropischen Vegetation von Südamerika, herausgegeben, hat 1853 von Rhodos und der Bucht von Myra (Andriace) aus die Chimära in Lycien bei Deliktasch und Yanartasch besucht. (Das türkische Wort läsch bedeutet Stein, wie dāgh und tāgh Berg; Deliktasch bedeutet: durchlöcherter Stein, vom türk. delik, Loch.) Der Reisende sah das Serpentinstein-Gebirge zuerst bei Adrasan, während Beaufort schon bei der Insel Garabusa (nicht Grambusa), südlich vom Cap Ebelidonia, den dunkelfarbigen Serpentin auf Kalkstein angelagert,

vielleicht ihm eingelagert, fand. „Nahe bei den Ueberbleibseln des alten Vulkans-Tempels erheben sich die Reste einer christlichen Kirche im späten byzantinischen Style: Reste des Hauptschiffs und zweier Seiten-Capellen. In einem gegen Osten gelegenen Vorhofe bricht die Flamme in dem Serpentin-Gestein aus einer etwa 2 Fuß breiten und 1 Fuß hohen, caminartigen Oeffnung hervor. Sie schlägt 3 bis 4 Fuß in die Höhe, und verbreitet (als Naphtha-Quelle?) einen Wohlgeruch, der sich bis in die Entfernung von 40 Schritten bemerkbar macht. Neben dieser großen Flamme und außerhalb der caminartigen Oeffnung erscheinen auch auf Nebenspalten mehrere sehr kleine, immer entzündete, züngelnde Flammen. Das Gestein, von der Flamme berührt, ist stark geschwärzt; und der abgesehkte Ruß wird gesammelt, zur Linderung der Schmerzen in den Augenlidern und besonders zur Färbung der Augenbraunen. In drei Schritt Entfernung von der Chimära-Flamme ist die Wärme, die sie verbreitet, schwer zu ertragen. Ein Stück dörres Holz entzündet sich, wenn man es in die Oeffnung hält und der Flamme nähert, ohne sie zu berühren. Da, wo das alte Gemäuer an den Felsen angelehnt ist, dringt auch aus den Zwischenräumen der Steine des Gemäuers Gas aus, das, wahrscheinlich von niederer Temperatur oder anders gemengt, sich nicht von selbst entzündet, wohl aber durch ein genähertes Licht. Acht Fuß unter der großen Flamme, im Inneren der Ruine, findet sich eine runde, 6 Fuß tiefe, aber nur 3 Fuß weite Oeffnung, welche wahrscheinlich einst überwölbt war, weil ein Wasserquell dort in der feuchten Jahreszeit ausbricht, neben einer Spalte, über der ein Flämmchen spielt.“ (Aus der Handschrift des Reisenden.) — Auf einem Situationsplan zeigt Berg die geographischen Verhältnisse der Alluvialschichten, des (Tertiär-?) Kalksteins und des Serpentin-Gebirges.

⁵² (S. 297.) Die älteste und wichtigste Notiz über den Vulkan von Masaya ist in einem erst vor 14 Jahren von dem verdienstvollen historischen Sammler Ternaur-Compans edirten Manuscripte Oviedo's: *Historia de Nicaragua* (cap. V bis X) enthalten; s. p. 115—197. Die französische Uebersetzung bildet einen Band der *Voyages, Relations et Mémoires originaux pour servir à l'histoire et à la découverte de l'Amérique*. Vergl. auch Lopez de Gomara, *Historia general de las Indias*

(Zaragoza 1553) fol. CX, b; und unter den neuesten Schriften Squier, Nicaragua, its people, scenery and monuments 1853 Vol. I. p. 211—223 und Vol. II. p. 17. So weit berufen war der unausgesetzt speiende Berg, daß sich in der königlichen Bibliothek zu Madrid eine eigene Monographie von dem Vulkan Masaya, unter dem Titel vorfindet: *Entrada y descubrimiento del Volcan de Masaya, que está en la Prov. de Nicaragua, fecha por Juan Sanchez del Portero*. Der Verfasser war Einer von denen, welche sich in den wunderbaren Expeditionen des Dominicaner-Mönchs Fran Blas de Jñesta in den Krater herabließen. (Oviedo, Hist. de Nicaragua p. 141.)

⁵³ (S. 298.) In der von Ternaur-Compans gegebenen französischen Uebersetzung (das spanische Original ist nicht erschienen) heißt es p. 123 und 132: »On ne peut cependant dire qu'il sorte précisément une flamme du cratère, mais bien une fumée aussi ardente que du feu; on ne la voit pas de loin pendant le jour, mais bien de nuit. Le Volcan éclaire autant que le fait la lune quelques jours avant d'être dans son plein.« Diese so alte Bemerkung über die problematische Art der Erleuchtung eines Kraters und der darüber stehenden Luftschichten ist nicht ohne Bedeutung, wegen der so oft in neuester Zeit angeregten Zweifel über die Entbindung von Wasserstoffgas aus den Krateren der Vulkane. Wenn auch in dem gewöhnlichen hier bezeichneten Zustande die Hölle von Masaya nicht Schlacken oder Asche auswarf (Somara setzt hinzu: cosa que hazen otros volcanes), so hat sie doch bisweilen wirkliche Lava-Ausbrüche gehabt: und zwar wahrscheinlich den letzten im Jahr 1670. Seitdem ist der Vulkan ganz erloschen, nachdem ein perpetuirliches Leuchten 140 Jahre lang beobachtet worden war. Stephens, der ihn 1840 bestieg, fand keine bemerkbare Spur der Entzündung. Ueber die Chorotega-Sprache, die Bedeutung des Wortes Masaya und die Maribios s. Buschmann's scharfsinnige ethnographische Untersuchungen über die aztekischen Ortsnamen S. 130, 140 und 171.

⁵⁴ (S. 299.) »Les trois compagnons convinrent de dire qu'ils avaient trouvé de grandes richesses; et Fray Blas, que j'ai connu comme un homme ambitieux, rapporte dans sa relation le serment que lui et les associés firent sur l'évangile, de persister à jamais dans leur opinion que le volcan contient de

Por mélé d'argent en fusion!« Oviedo, *Descr. de Nicaragua* cap. X p. 186 und 196. Der *Cronista de las Indias* ist übrigens sehr darüber erzürnt (cap. 5), daß Fray Blas erzählt habe, „Oviedo habe sich die Hölle von Masaya vom Kaiser zum Wappen erbeten“. Gegen heraldische Gewohnheiten der Zeit wäre solche geognostische Erinnerung übrigens nicht gewesen; denn der tapfere Diego de Orday, der sich rühmte, als Cortez zuerst in das Thal von Mexico eindrang, bis an den Krater des Popocatepetl gelangt zu sein, erhielt diesen Vulkan, wie Oviedo das Gestirn des südlichen Kreuzes, und am frühesten Columbus (*Exam. crit.* T. IV. p. 235—240) ein Fragment von einer Landkarte der Antillen, als einen heraldischen Schmuck.

⁵⁵ (S. 300.) Humboldt, *Ansichten der Natur* Bd. II. S. 276.

⁵⁶ (S. 300.) Squier, *Nicaragua, its people and monuments* Vol. II. p. 104 (John Vaile, *Central America* 1850 p. 75).

⁵⁷ (S. 300.) *Memorie geologiche sulla Campania* 1849 p. 61. Die Höhe des Vulkans von Sorullo habe ich über der Ebene, in welcher er aufgestiegen, 1578 Fuß, über der Meeresfläche 4002 Fuß gefunden.

⁵⁸ (S. 301.) La Condamine, *Journal du Voyage a l'Équateur* p. 163; derselbe in der *Mesure de trois Degrés de la Méridienne de l'Hémisphère austral* p. 56.

⁵⁹ (S. 302.) In dem Landhause des Marques de Selvaegre, des Vaters meines unglücklichen Begleiters und Freundes Don Carlos Montufar, war man oft geneigt die bramidos, welche dem Abfeuern einer fernen Batterie schweren Geschüßes glichen und in ihrer Intensität, bei gleichem Winde, gleicher Heiterkeit der Luft und gleicher Temperatur, so überaus ungleich waren, nicht dem Sangay, sondern dem Guacamayo, einem 10 geographische Meilen näheren Berge, zuzuschreiben, an dessen Fuße ein Weg von Quito über die Hacienda de Antisana nach den Ebenen von Archidona und des Rio Napo führt. (S. meine Special-Karte der Provinz Quiros, No. 23 meines Atlas géogr. et phys. de l'Amér. 1814—1834.) Don Jorge Juan, welcher den Sangay in größerer Nähe als ich hat donnern hören, sagt bestimmt, daß die bramidos, die er ronquidos del Volcan (*Relacion del Viage á la*

America meridional Parte I. Tomo 2. p. 569) nennt und in Pintac, wenige Meilen von der Hacienda de Chillo, vernahm, dem Sangay oder Volcan de Macas zugehören, dessen Stimme, wenn ich mich des Ausdrucks bedienen darf, sehr charakteristisch sei. Dem spanischen Astronomen schien diese Stimme besonders rauh, daher er sie lieber ein Schnarchen (un rouquido) als ein Gebrüll (bramido) nennt. Das sehr unheimliche Geräusch des Vulkans Pichincha, das ich mehrmals ohne darauf erfolgende Erdstöße bei Nacht, in der Stadt Quito, gehört, hat etwas hell flirrendes, als würde mit Ketten gerasselt und als stürzten glasartige Massen auf einander. Am Sangay beschreibt Wisse das Geräusch bald wie rollenden Donner, bald abgeseht und trocken, als befände man sich in nahem Peloton-Feuer. Bis Panta und San Buenaventura (im Choco), wo die bramidos des Sangay, d. i. sein Krachen, gehört wurden, sind vom Gipfel des Vulkans in südwestlicher Richtung 63 und 87 geographische Meilen. (Vergl. Carte de la Prov. du Choco und Carte hypsométrique des Cordillères, No. 23 und 3 von meinem Atlas géogr. et physique.) So sind in dieser mächtigen Natur, den Tungurahua und den, Quito näheren Cotopari, dessen Krachen ich im Februar 1803 (Kleinere Schriften Bd. I. S. 384) in der Südsee gehört habe, mit eingerechnet, an nahen Punkten die Stimmen von vier Vulkanen vernommen worden. Die Alten erwähnen auch „des Unterschiedes des Getöses“, welches auf den Aeolischen Inseln zu verschiedenen Zeiten derselbe Feuereschlund gebe (Strabo lib. VI p. 276). Bei dem großen Ausbruch (23 Januar 1835) des Vulkans von Consequina, welcher an der Südsee-Küste am Eingange des Golfs von Fonseca in Central-Amerika liegt, war die unterirdische Fortpflanzung des Schalles so groß, daß man letzteren auf der Hochebene von Bogota deutlichst vernahm: eine Entfernung wie die vom Aetna bis Hamburg. (Acosta in den Viajes científicos de Mr. Boussingault á los Andes 1849 p. 56.)

⁶⁰ (S. 302.) Kosmos Bd. IV. S. 230.

⁶¹ (S. 304.) Vergl. Strabo lib. V p. 248 Casaub.: ἐχει ζωιλίας τινάς; und lib. VI p. 276. — Ueber eine zwiefache Entstehungsart der Inseln äußert sich der Geograph von Amasia (VI p. 238) mit vielem geologischen Scharffinn. Einige Inseln, sagt er (und er nennt sie), „sind Bruchstücke des festen Landes; andere sind aus dem Meere, wie noch jetzt sich zuträgt, hervorgegangen. Denn die

Hochsee-Inseln (die weit hinaus im Meere liegenden) wurden wahrscheinlich aus der Tiefe emporgehoben, hingegen die an Vorgebirgen liegenden und durch eine Meerenge getrennten ist es vernunftgemäßer als vom Festlande abgerissen zu betrachten.“ (Nach Verdeutschung von Groskurd.) — Die kleine Gruppe der Pithekusen bestand aus Ischia, wohl ursprünglich Aenaria genannt, und Procida (Prochyta). Warum man sich diese Gruppe als einen alten Affensitz dachte, warum die Griechen und die italischen Tyrrhener, also Etrusker, ihn als solchen benannten (Affen hießen tyrrhenisch ἄρρητοι, Strabo lib. XIII p. 626); bleibt sehr dunkel, und hängt vielleicht mit dem Mythos zusammen, nach welchem die alten Bewohner von Jupiter in Affen verwandelt wurden. Der Affen-Name ἄρρητοι erinnerte an Arima oder die Arimer des Homer II. II, 783 und des Hesiodus, Theog. v. 301. Die Worte εἰν Ἀρρητοῖς des Homer werden in einigen Codd. in εἰνσ zusammengezogen, und in dieser Zusammenziehung finden wir den Namen bei den römischen Schriftstellern (Virg. Aen. IX, 716; Ovid. Metam. XIV, 88). Plinius (Hist. nat. III, 5) sagt sogar bestimmt: »Aenaria, Homero Inarime dicta, Graecis Pithecusa . . .«. Das homerische Land der Arimer, Typhons Lagerstätte, hat man im Alterthume selbst gesucht in Cilicien, Mysien, Lydien, in den vulkanischen Pithekusen, an dem Crater Puteolanus und in dem phrygischen Brandland, unter welchem Typhon einst lag, ja in der Katakekaumene. Daß in historischen Zeiten Affen auf Ischia gelebt haben, so fern von der afrikanischen Küste, ist um so unwahrscheinlicher, als, wie ich schon an einem anderen Orte bemerkt, selbst am Felsen von Gibraltar das alte Dasein der Affen nicht erwiesen scheint, weil Edrisi (im 12ten Jahrhundert) und andere, die Hercules = Straße so umständlich beschreibende, arabische Geographen ihrer nicht erwähnen. Plinius läugnet auch die Affen von Aenaria, leitet aber den Namen der Pithekusen auf die unwahrscheinlichste Weise von πιδος, dolium (a siglinis doliorum), her. „Die Hauptsache in dieser Untersuchung scheint mir“, sagt Böckh, „daß Inarima ein durch gelehrte Deutung und Fiction entstandener Name der Pithekusen ist, wie Corcyra auf diese Weise zu Scheria wurde; und daß Aeneas mit den Pithekusen (Aeneae insulae) wohl erst durch die Römer in Verbindung gesetzt worden ist, welche überall in diesen Gegenden ihren Stammvater finden. Für den Zusammenhang mit

Aeneas soll auch Nāvius zeugen im ersten Buche vom punischen Kriege.“

⁶² (S. 304.) Pind. Pyth. I, 31. Vergl. Strabo V p. 245 und 248, XIII p. 627. Wir haben bereits oben (Kosmos Bd. IV. S. 253 Anm. 61) bemerkt, daß Typhon vom Caucasus nach Unter-Italien floh: als deute die Mythe an, daß die vulkanischen Ausbrüche im letzteren Lande minder alt seien wie die auf dem caucasischen Isthmus. Von der Geographie der Vulkane wie von ihrer Geschichte ist die Betrachtung mythischer Ansichten im Volksglauben nicht zu trennen. Beide erläutern sich oft gegenseitig. Was auf der Oberfläche der Erde für die mächtigste der bewegenden Kräfte gehalten wurde (Aristot. Meteorol. II. 8, 3): der Wind, das eingeschlossene Pneuma; wurde als die allgemeine Ursach der Vulcanicität (der feuerspeienden Berge und der Erdbeben) erkannt. Die Naturbetrachtung des Aristoteles war auf die Wechselwirkung der äußeren und der inneren, unterirdischen Luft, auf eine Ausdünstungs-Theorie, auf Unterschiede von warm und kalt, von feucht und trocken, gegründet (Aristot. Meteor. II. 8, 1. 23. 31. und II. 9, 2). Je größer die Masse des „in unterirdischen und unterseeischen Höhlgängen“ eingeschlossenen Windes ist, je mehr sie gehindert sind, in ihrer natürlichen, wesentlichen Eigenschaft, sich weithin und schnell zu bewegen; desto heftiger werden die Ausbrüche. »Vis fera ventorum, caecis inclusa cavernis« (Ovid. Metam. XV, 299). Zwischen dem Pneuma und dem Feuer ist ein eigener Verkehr. (Τὸ πῦρ ὅταν μετὰ ἀνεύματος ἴ, γίνεται φλόξ καὶ φέρεται ταχέως; Aristot. Meteor. II. 8, 3. — καὶ γὰρ τὸ πῦρ οἶον ἀνεύματος τις φέσις; Theophrast. de igne § 30 p. 715.) Auch aus den Wolken sendet das plötzlich frei gewordene Pneuma den zündenden und weitleuchtenden Wetterstrahl (ποριστήρ). „In dem Brandlande, der Katakekaumene von Lydien“, sagt Strabo (lib. XIII p. 628), „werden noch drei, volle vierzig Stadien von einander entfernte Schlünde gezeigt, welche die Blasebälge heißen; darüber liegen rauhe Hügel, welche wahrscheinlich von den emporgeblasenen Glühmassen aufgeschichtet wurden.“ Schon früher hatte der Masier angeführt (lib. I p. 57): „daß zwischen den Cycladen (Thera und Therasia) vier Tage lang Feuerflammen aus dem Meere hervorbrachen, so daß die ganze See siedete und brannte; und es wurde wie durch Hebel allmählig emporgehoben eine aus Glühmassen

zusammengesetzte Insel.“ Alle diese so wohl beschriebenen Erscheinungen werden dem zusammengepreßten Winde beigegeben, der wie elastische Dämpfe wirken soll. Die alte Physik kümmert sich wenig um die einzelnen Wesenheiten des Stoffartigen; sie ist dynamisch, und hängt an dem Maaße der bewegenden Kraft. Die Ansicht von der mit der Tiefe zunehmenden Wärme des Planeten als Ursach von Vulkanen und Erdbeben finden wir erst gegen das Ende des dritten Jahrhunderts ganz vereinzelt unter Diocletian von einem christlichen Bischof in Afrika ausgesprochen (Kosmos Bd. IV. S. 244). Der Pyriphlegethon des Plato nährt als Feuerstrom, der im Erd-Inneren kreist, alle lavagebende Vulkane: wie wir schon oben (S. 305) im Texte erwähnt haben. In den frühesten Abhandlungen der Menschheit, in einem engen Ideenkreise, liegen die Keime von dem, was wir jetzt unter der Form anderer Symbole erklären zu können glauben.

⁶³ (S. 306.) Mount Edgecombe oder der St. Lazarus-Berg, auf der kleinen Insel (Croze's Island bei Lissiansky), welche westlich neben der Nordhälfte der größeren Insel Sitta oder Baranow im Norfolk-Sunde liegt; schon von Cook gesehen: ein Hügel theils von olivinreichem Basalt, theils aus Feldspath-Trachyt zusammengesetzt; von nur 2600 Fuß Höhe. Seine letzte große Eruption, viel Bimsstein zu Tage fördernd, war vom Jahr 1796 (Lutké, Voyage autour du Monde 1836 T. III. p. 15). Acht Jahre darauf gelangte Cap. Lissiansky an den Gipfel, der einen Kratersee enthält. Er fand damals an dem ganzen Berge keine Spuren der Thätigkeit.

⁶⁴ (S. 308.) Schon unter der spanischen Oberherrschaft hatte 1781 der spanische Ingenieur, Don José Galisteo, eine nur 6 Fuß größere Höhe des Spiegels der Laguna von Nicaragua gefunden als Bailly in seinen verschiedenen Nivellements von 1838 (Humboldt, Rel. hist. T. III. p. 321).

⁶⁵ (S. 309.) Vergl. Sir Edward Belcher, Voyage round the World Vol. I. p. 185. Ich befand mich im Paragavo-Sturm nach meiner chronometrischen Länge $19^{\circ} 11'$ westlich vom Meridian von Guavaquil: also $101^{\circ} 29'$ westlich von Paris, 220 geogr. Meilen westlich von dem Littoral von Costa Rica.

⁶⁶ (S. 309.) Meine früheste Arbeit über 17 gereibete Vulkane von Guatemala und Nicaragua ist in der geographischen Zeitschrift von Berghaus (Hertha Bd. VI. 1826 S. 131—161)

enthalten. Ich konnte damals außer dem alten Chronista Fuentes (lib. IX cap. 9) nur benutzen die wichtige Schrift von Domingo Zuarrós: *Compendio de la Historia de la ciudad de Guatemala*; wie die drei Karten von Galisteo (auf Befehl des mexicanischen Vicekönigs Matías de Galvez 1781 aufgenommen), von José Rossi y Rubi (Alcalde mayor de Guatemala, 1800), und von Joaquín Yfasi und Antonio de la Cerda (Alcalde de Granada): die ich größtentheils handschriftlich besaß. Leopold von Buch hat in der französischen Uebersetzung seines Werkes über die canarischen Inseln meinen ersten Entwurf meisterhaft erweitert (*Descr. physique des Iles Canaries* 1836 p. 500—514); aber die Unge- wißheit der geographischen Synonymie und die dadurch veranlaßten Namenverwechslungen haben viele Zweifel erregt: welche durch die schöne Karte von Bailly und Saunders; durch Molina, *Bosquejo de la Republica de Costa Rica*; und durch das große, sehr verdienstliche Werk von Squier (*Nicaragua, its People and Monuments, with Tables of the comparative Heights of the Mountains in Central America*, 1852; s. Vol. I. p. 418 und Vol. II. p. 102) größtentheils gelöst worden sind. Das wichtige Reisewerk, welches uns sehr bald Dr. Dersted unter dem Titel: *Schilderung der Naturverhältnisse von Nicaragua und Costa Rica* zu geben verspricht, wird neben ausgezeichneten botanischen und zoologischen Forschungen, welche der Hauptzweck der Unternehmung waren, auch Licht auf die geognostische Beschaffenheit von Central-Amerika werfen. Herr Dersted hat von 1846 bis 1848 dasselbe mannigfach durchstrichen und eine Sammlung von Gebirgsarten nach Kopenhagen zurückgebracht. Seinen freundschaftlichen Mittheilungen verdanke ich interessante Berichtigungen meiner fragmentarischen Arbeit. Nach den mir bekannt gewordenen, mit vieler Sorgfalt verglichenen Materialien, denen auch die sehr schätzbaren des preussischen General-Consuls in Central-Amerika, Herrn Hesse, beizuzählen sind, stelle ich die Vulkane von Central-Amerika, von Süden gegen Norden fortschreitend, folgendermaßen zusammen:

Ueber der Central-Hochebene von Cartago (4360 F.) in der Republik Costa Rica (Br. 10° 9') erheben sich die drei Vulkane Turrialva, Irazu und Reventado: von denen die ersten beiden noch entzündet sind.

Volcan de Turrialva* (Höhe ohngefähr 10300 F.); ist nach Versted vom Irasu nur durch eine tiefe, schmale Kluft getrennt. Sein Gipfel, aus welchem Rauchsäulen aufsteigen, ist noch unbestiegen.

Vulkan Irasu*, auch der Vulkan von Cartago genannt (10412 F.), in Nordost vom Vulkan Reventado; ist die Haupt-Esse der vulkanischen Thätigkeit auf Costa Rica: doch sonderbar zugänglich, und gegen Süden dergestalt in Terrassen getheilt, daß man den hohen Gipfel, von welchem beide Meere, das der Antillen und die Südsee, gesehen werden, fast ganz zu Pferde erreichen kann. Der etwa tausend Fuß hohe Aschen- und Napilli-Kegel steigt aus einer Umwallungsmauer (einem Erhebungs-Krater) auf. In dem flacheren nordöstlichen Theil des Gipfels liegt der eigentliche Krater, von 7000 Fuß im Umfang, der nie Lavaströme ausgesendet hat. Seine Schlacken-Auswürfe sind oft (1723, 1726, 1821, 1847) von städte-zerstörenden Erdbeben begleitet gewesen; diese haben gewirkt von Nicaragua oder Nivas bis Panama. (Versted.) Bei einer neuesten Besteigung des Irasu durch Dr. Carl Hoffmann im Anfang Mai 1855 sind der Gipfel-Krater und seine Auswurfs-Öffnungen genauer erforscht worden. Die Höhe des Vulkans wird nach einer trigonometrischen Messung von Galindo zu 12000 span. Fuß angegeben oder, die vara cast. = 0^l,43 angefekt, zu 10320 Pariser Fuß (Bonplandia Jahrgang 1856 No. 3).

El Reventado (8900 F.): mit einem tiefen Krater, dessen südlicher Rand eingestürzt ist und der vormals mit Wasser gefüllt war.

Vulkan Barba (über 7900 F.): nördlich von San José, der Hauptstadt von Costa Rica; mit einem Krater, der mehrere kleine Seen einschließt.

Zwischen den Vulkanen Barba und Drosi folgt eine Reihe von Vulkanen, welche die in Costa Rica und Nicaragua SO—NW streichende Hauptkette in fast entgegengesetzter Richtung, ost-westlich, durchschneidet. Auf einer solchen Spalte stehen: am östlichsten Miravalles und Tenorio (jeder dieser Vulkane ohngefähr 4400 F.); in der Mitte, südöstlich von Drosi, der Vulkan Rincon, auch Rincon de la Vieja* genannt (Squier Vol. II. p. 102), welcher jedes Frühjahr beim Beginn der Regenzeit kleine Aschen-Auswürfe zeigt; am westlichsten, bei der kleinen Stadt Alajuela,

der schwefelreiche Vulkan *Votos** (7050 F.). Dr. Versted vergleicht dieses Phänomen der Richtung vulkanischer Thätigkeit auf einer Queerspalte mit der ost-westlichen Richtung, die ich bei den mericanischen Vulkanen von Meer zu Meer aufgefunden.

*Drosi**, noch jetzt entzündet: im südlichsten Theile des Staates von Nicaragua (4900 F.); wahrscheinlich der Volcan del Papagayo auf der Seekarte des Deposito hidrografico.

Die zwei Vulkane *Mandaira* und *Ometepec** (3900 und 4900 F.): auf einer kleinen, von den aztekischen Bewohnern der Gegend nach diesen zwei Bergen benannten Insel (*ome tepel* bedeutet: zwei Berge; vgl. Buschmann, aztekische Ortsnamen S. 178 und 171) in dem westlichen Theile der Laguna de Nicaragua. Der Insel-Vulkan *Ometepec*, fälschlich von *Juarros Ometep* genannt (*Hist. de Guatem. T. I. p. 51*), ist noch thätig. Er findet sich abgebildet bei *Squier Vol. II. p. 235*.

Der ausgebrannte Krater der Insel *Sapatera*, wenig erhaben über dem Seespiegel. Die Zeit der alten Ausbrüche ist völlig unbekannt.

Der Vulkan von *Momobacho*: am westlichen Ufer der Laguna de Nicaragua, etwas in Süden von der Stadt Granada. Da diese Stadt zwischen den Vulkanen von *Momobacho* (der Ort wird auch *Mombacho* genannt; *Oviedo, Nicaragua ed. Ternaur p. 245*) und *Masaya* liegt, so bezeichnen die Piloten bald den einen, bald den anderen dieser Kegelsberge mit dem unbestimmten Namen des Vulkans von Granada.

Vulkan *Massaya* (*Masaya*), von dem bereits oben (S. 297—300) umständlicher gehandelt worden ist: einst ein *Stromboli*, aber seit dem großen Lava-Ausbruch von 1670 erloschen. Nach den interessanten Berichten von Dr. Scherzer (*Sitzungsberichte der philos. hist. Classe der Akad. der Wiss. zu Wien Bd. XX. S. 58*) wurden im April 1853 aus einem neu eröffneten Krater wieder starke Dampfswolken ausgestoßen. Der Vulkan von *Massaya* liegt zwischen den beiden Seen von Nicaragua und Managua, im Westen der Stadt Granada. *Massaya* ist nicht synonym mit dem *Mindiri*; sondern *Massaya* und *Mindiri** bilden, wie Dr. Versted sich ausdrückt, einen *Swillings-Vulkan*, mit zwei Gipfeln und zwei verschiedenen Kratern, die beide Lavaströme gegeben haben. Der Lavaström des *Mindiri* von 1775 hat den See

von Managua erreicht. Die gleiche Höhe beider so nahen Vulkane wird nur zu 2300 Fuß angegeben.

Volcan de Momotombo* (6600 F.), entzündet, auch oft donnernd, ohne zu rauchen: in Br. 12° 28'; an dem nördlichen Ende der Laguna de Managua, der kleinen, sculpturreichen Insel Momotombito gegenüber (s. die Abbildung des Momotombo in Squier Vol. I. p. 233 und 302—312). Die Laguna de Managua liegt 26 Fuß höher als die, mehr als doppelt größere Laguna de Nicaragua, und hat keinen Insel-Vulkan.

Von hier an bis zu dem Golf von Fonseca oder Conchagua zieht sich, in 5 Meilen Entfernung von der Südsee-Küste, von SO nach NW eine Reihe von 6 Vulkanen hin, welche dicht an einander gedrängt sind und den gemeinsamen Namen los Maribios führen (Squier Vol. I. p. 419, Vol. II. p. 123).

El Nuevo*: fälschlich Volcan de las Pilas genannt, weil der Ausbruch vom 12 April 1850 am Fuß dieses Berges statt fand; ein starker Lava-Ausbruch fast in der Ebene selbst! (Squier Vol. II. p. 105—110.)

Volcan de Telica*: schon im 16ten Jahrhundert (gegen 1529) während seiner Thätigkeit von Oviedo besucht; östlich von Chinendaga, nahe bei Leon de Nicaragua: also etwas außerhalb der vorher angegebenen Richtung. Dieser wichtige Vulkan, welcher viele Schwefeldämpfe aus einem 300 Fuß tiefen Krater ausstößt, ist vor wenigen Jahren von dem, mir befreundeten, naturwissenschaftlich sehr unterrichteten Prof. Julius Fröbel bestiegen worden. Er fand die Lava aus glasigem Feldspath und Augit zusammengesetzt (Squier Vol. II. p. 115—117). Auf dem Gipfel, in 3300 Fuß Höhe, liegt ein Krater, in welchem die Dämpfe große Massen Schwefels absetzen. Am Fuß des Vulkans ist eine Schlammsquelle (Salze?).

Vulkan el Viejo*: der nördlichste der gedrängten Reihe von sechs Vulkanen. Er ist vom Capitän Sir Edward Belcher im Jahr 1838 bestiegen und gemessen worden. Das Resultat der Messung war 5216 F. Eine neuere Messung von Squier gab 5630 F. Dieser, schon zu Dampier's Zeiten sehr thätige Vulkan ist noch entzündet. Die feurigen Schlacken-Auswürfe werden häufig in der Stadt Leon gesehen.

Vulkan Guanacaure: etwas nördlich außerhalb der Reihe

von el Nuevo zum Viejo, nur 3 Meilen von der Küste des Golfs von Fonseca entfernt.

Vulkan Consegüina*: auf dem Vorgebirge, welches an dem südlichen Ende des großen Golfs von Fonseca vortritt (Br. $12^{\circ} 50'$); berühmt durch den furchtbaren, durch Erdbeben verkündigten Ausbruch vom 23 Januar 1835. Die große Verfinsterung bei dem Aschenfall, der ähnlich, welche bisweilen der Vulkan Pichincha verursacht hat, dauerte 43 Stunden lang. In der Entfernung weniger Fulse waren Feuerbrände nicht zu erkennen. Die Respiration war gehindert; und unterirdisches Getöse, gleich dem Abfeuern schweren Geschüßes, wurde nicht nur in Balize auf der Halbinsel Yucatan, sondern auch auf dem Littoral von Jamaica und auf der Hochebene von Bogota, in letzterer auf mehr als 8000 Fuß Höhe über dem Meere wie in fast hundert und vierzig geographischen Meilen Entfernung, gehört. (Juan Galindo in Silliman's American Journal Vol. XXVIII. 1835 p. 332—336; Acosta, Viajes á los Andes 1849 p. 56, und Squier Vol. II. p. 110—113; Abbildung p. 163 und 165.) Darwin (Journal of researches during the voyage of the Beagle 1845 chapt. 14 p. 291) macht auf ein sonderbares Zusammentreffen von Erscheinungen aufmerksam: nach langem Schlummer brachen an Einem Tage (zufällig?) Consegüina in Central-Amerika, Leoncagua und Corcovado (südl. Br. $32^{\circ} \frac{3}{4}$ und $43^{\circ} \frac{1}{2}$) in Chili aus.

Vulkan von Conchagua oder von Amalapa: an dem nördlichen Eingange des Golfs von Fonseca, dem Vulkan Consegüina gegenüber; bei dem schönen Puerto de la Union, dem Hafen der nahen Stadt San Miguel.

Von dem Staat von Costa Rica an bis zu dem Vulkan Conchagua folgt demnach die gedrängte Reihe von 20 Vulkanen der Richtung SO—NW; bei Conchagua aber in den Staat von San Salvador ein tretend, welcher in der geringen Länge von 40 geogr. Meilen 5 jetzt mehr oder weniger thätige Vulkane zählt, wendet sich die Reihung, wie die Südsee-Küste selbst, mehr OSE—WNW, ja fast O—W: während das Land gegen die östliche, antillische Küste (gegen das Vorgebirge Gracias á Dios) hin in Honduras und los Mosquitos plötzlich auffallend anschwillt (vergl. oben S. 307). Erst von den hohen Vulkanen von Alt-Guatemala an in Norden tritt, wie schon (S. 307) bemerkt wurde, gegen die Laguna von Atitlan hin, die ältere, allgemeine Richtung N45°W wiederum ein: bis endlich in Chiapa und auf

dem Isthmus von Tehuantepec sich noch einmal, doch in unvulkanischen Gebirgsketten, die abnorme Richtung O—W offenbart. Der Vulkane des Staats San Salvador sind außer dem von Conchagua noch folgende vier:

Vulkan von San Miguel Bosotlan* (Br. 13° 35'), bei der Stadt gleiches Namens: der schönste und regelmäßigste Trachtkegel nächst dem Insel-Vulkan Ometepe im See von Nicaragua (Equier Vol. II. p. 196). Die vulkanischen Kräfte sind im Bosotlan sehr thätig; derselbe hatte einen großen Lava-Erguß am 20 Juli 1844.

Vulkan von San Vicente*: westlich vom Rio de Lempa, zwischen den Städten Sacatecoluca und Sacatepepe. Ein großer Aschen-Auswurf geschah nach Juarros 1643, und im Januar 1835 war bei vielem zerstörenden Erdbeben eine langdauernde Eruption.

Vulkan von San Salvador (Br. 13° 47'), nahe bei der Stadt dieses Namens. Der letzte Ausbruch ist der von 1656 gewesen. Die ganze Umgegend ist heftigen Erdstößen ausgefetzt; der vom 16 April 1854, dem kein Getöse voranging, hat fast alle Gebäude in San Salvador umgestürzt.

Vulkan von Izalco*, bei dem Dorfe gleiches Namens; oft Ammoniak erzeugend. Der erste historisch bekannte Ausbruch geschah am 23 Februar 1770; die letzten, weitleuchtenden Ausbrüche waren im April 1798, 1805 bis 1807 und 1825 (s. oben S. 300, und Thompson, Official Visit to Guatemala 1829 p. 512).

Volcan de Pacaya* (Br. 14° 23'): ohngefähr 3 Meilen in Südosten von der Stadt Neu-Guatemala, am kleinen Alpensee Amatitlan; ein sehr thätiger, oft flammender Vulkan; ein gedehnter Rücken mit 3 Kuppen. Man kennt die großen Ausbrüche von 1565, 1651, 1671, 1677 und 1775; der letzte, viel Lava gebende, ist von Juarros als Augenzeugen beschrieben.

Es folgen nun die beiden Vulkane von Alt-Guatemala, mit den sonderbaren Benennungen de Agua und de Fuego; in der Breite von 14° 12', der Küste nahe:

Volcan de Agua: ein Trachtkegel bei Escuintla, höher als der Pic von Teneriffa; von Obsidian-Massen (Zeugen alter Eruptionen?) umgeben. Der Vulkan, welcher in die ewige Schneeregion reicht, hat seinen Namen davon erhalten, daß ihm im Sept. 1541

eine (durch Erdbeben und Schneeschmelzen veranlaßte?) große Ueberschwemmung zugeschrieben wurde, welche die am frühesten gegründete Stadt Guatemala zerstörte und die Erbauung der zweiten, nord-nord-westlicher gelegenen und jetzt Antigua Guatemala genannten Stadt veranlaßte.

Volcan de Fuego*: bei Acatenango, fünf Meilen in WNW vom sogenannten Wasser-Vulkan. Ueber die gegenseitige Lage s. die in Guatemala gestochene und mir von da aus geschenkte, seltene Karte des Alcalde mayor, Don José Rossi v Rubi: *Bosquejo del espacio que media entre los extremos de la Provincia de Suchitepeques y la Capital de Guatemala, 1800.* Der Volcan de Fuego ist immer entzündet, doch jetzt viel weniger als ehemals. Die älteren großen Eruptionen waren von 1581, 1586, 1623, 1705, 1710, 1717, 1732, 1737 und 1799; aber nicht sowohl diese Eruptionen, sondern die zerstörenden Erdbeben, welche sie begleiteten, haben in der zweiten Hälfte des vorigen Jahrhunderts die spanische Regierung bewogen den zweiten Sitz der Stadt (wo jetzt die Ruinen von la Antigua Guatemala stehen) zu verlassen, und die Einwohner zu zwingen sich nördlicher, in der neuen Stadt Santiago de Guatemala, anzusiedeln. Hier, wie bei der Verlegung von Niobamba und mehrerer anderer den Vulkanen der Andeskette naher Städte, ist dogmatisch und leidenschaftlich ein Streit geführt worden über die problematische Auswahl einer Localität, „von der man nach den bisherigen Erfahrungen vermuthen dürfte, daß sie den Einwirkungen naher Vulkane (Lavaströmen, Schlacken-Auswürfen und Erdbeben!) wenig ausgesetzt wäre“. Der Volcan de Fuego hat 1852 in einem großen Ausbruch einen Lavaström gegen das Littoral der Südsee ergossen. Capitän Basil Hall maß unter Segel beide Vulkane von Alt-Guatemala, und fand für den Volcan de Fuego 13760, für den Volcan de Agua 13983 Pariser Fuß. Die Fundamente dieser Messung hat Poggenдорff geprüft. Er hat die mittlere Höhe beider Berge geringer gefunden und auf ohngefähr 12300 Fuß reducirt.

Volcan de Quesaltenango* (Br. 15° 10'), entzündet seit 1821 und rauchend: neben der Stadt gleichen Namens; eben so sollen entzündet sein die drei Kegelsberge, welche südlich den Alpensee Atitlan (im Gebirgsstock Solola) begrenzen. Der von Guarros benannte Vulkan von Talamulo kann wohl nicht mit dem

Vulkan von Quesaltenango identisch sein, da dieser von dem Dörfchen Tajumulco, südlich von Tejutla, 10 geogr. Meilen in NW entfernt ist.

Was sind die zwei von Funel genannten Vulkane von Sacatepeques und Sapotitlan, oder Brue's Volcan de Amilpas?

Der große Vulkan von Soconusco: liegend an der Grenze von Chiapa, 7 Meilen südlich von Ciudad Real, in Br. 16° 2'.

Ich glaube am Schluß dieser langen Note abermals erinnern zu müssen, daß die hier angegebenen barometrischen Höhen-Bestimmungen theils von Espinache herrühren, theils den Schriften und Karten von Bailly, Squier und Molina entlehnt, und in Pariser Fußes ausgedrückt sind.

⁶⁷ (S. 309.) Als gegenwärtig mehr oder weniger thätige Vulkane sind mit Wahrscheinlichkeit folgende 18 zu betrachten, also fast die Hälfte aller von mir aufgeführten, in der Vor- und Jetztzeit thätigen Vulkane: Irasu und Turrialva bei Cartago, el Rincon de la Vieja, Botos (?) und Drosi; der Insel-Vulkan Ometepe, Rindiri, Momotombo, el Nuevo am Fuß des Trachyt-Gebirges las Pilas, Telica, el Viejo, Consegüina, San Miguel Bosotlan, San Vicente, Izalco, Pacaya, Volcan de Fuego (de Guatemala) und Quesaltenango. Die neuesten Ausbrüche sind gewesen: die von el Nuevo bei las Pilas 18 April 1850, San Miguel Bosotlan 1848, Consegüina und San Vicente 1835, Izalco 1825, Volcan de Fuego bei Neu-Guatemala 1799 und 1852, Pacaya 1775.

⁶⁸ (S. 310.) Vergl. Squier, Nicaragua Vol. II. p. 103 mit p. 106 und 111, wie auch seine frühere kleine Schrift On the Volcanos of Central America 1850 p. 7; L. de Buch, Des Canaries p. 506: wo der aus dem Vulkan Rindiri 1775 ausgebrochene, ganz neuerdings von einem sehr wissenschaftlichen Beobachter, Dr. Dersted, wieder gesehene Lavaström erwähnt ist.

⁶⁹ (S. 312.) S. alle Fundamente dieser mericanischen Ortsbestimmungen und ihre Vergleichung mit den Beobachtungen von Don Joaquin Ferrer in meinem Recueil d'Observ. astron. Vol. II. p. 521, 529 und 536—550, und Essai pol. sur la Nouvelle-Espagne T. I. p. 55—59 und 176, T. II. p. 173. Ueber die astronomische Ortsbestimmung des Vulkans von Colima, nahe der Südsee-Küste, habe ich selbst früh Zweifel erregt (Essai pol.

T. I. p. 68, T. II. p. 180). Nach Höhenwinkeln, die Cap. Basil Hall unter Segel genommen, läge der Vulkan in Br. $19^{\circ} 36'$: also einen halben Grad nördlicher, als ich seine Lage aus Itinerarien geschlossen; freilich ohne absolute Bestimmungen für Selagua und Petatlan, auf die ich mich stützte. Die Breite $19^{\circ} 25'$, welche ich im Text angegeben habe, ist, wie die Höhen-Bestimmung (11266 F.), vom Cap. Beechey (Voyage Part II. p. 587). Die neueste Karte von Laurie (The Mexican and Central States of America 1853) giebt $19^{\circ} 20'$ für die Breite an. Auch kann die Breite vom Torulso um 2—3 Minuten falsch sein, da ich dort ganz mit geologischen und topographischen Arbeiten beschäftigt war, und weder die Sonne noch Sterne zur Breiten-Bestimmung sichtbar wurden. Vergl. Basil Hall, Journal written on the Coast of Chili, Peru and Mexico 1824 Vol. II. p. 379; Beechey, Voyage Part II. p. 587; und Humboldt, Essai pol. T. I. p. 68, T. II. p. 180. Nach den treuen, so überaus malerischen Ansichten, welche Moriz Rugendas von dem Vulkan von Colima entworfen und die in dem Berliner Museum aufbewahrt werden, unterscheidet man zwei einander nahe Berge: den eigentlichen, immer Rauch ausstossenden Vulkan, der sich mit wenig Schnee bedeckt; und die höhere Nevada, welche tief in die Region des ewigen Schnees aufsteigt.

⁷⁰ (S. 316.) Folgendes ist das Resultat der Längen- und Höhen-Bestimmung von den fünf Gruppen der Reihen-Vulkane in der Andesette, wie auch die Angabe der Entfernung der Gruppen von einander: eine Angabe, welche die Verhältnisse des Areals erläutert, das vulkanisch oder unvulkanisch ist:

I. Gruppe der mericanischen Vulkane. Die Spalte, auf der die Vulkane ausgebrochen sind, ist von Ost nach West gerichtet, vom Orizaba bis zum Colima, in einer Erstreckung von 98 geogr. Meilen; zwischen Br. 19° und $19^{\circ} 20'$. Der Vulkan von Tuxtla liegt isolirt 32 Meilen östlicher als Orizaba, der Küste des mericanischen Golfes nahe, und in einem Parallelkreise ($18^{\circ} 28'$), der einen halben Grad südlicher ist.

II. Entfernung der mericanischen Gruppe von der nächstfolgenden Gruppe Central-Amerika's (Abstand vom Vulkan von Orizaba zum Vulkan von Soconusco in der Richtung NÖ — NW): 75 Meilen.

III. Gruppe der Vulkane von Central-Amerika: ihre

Länge von SO nach NW, vom Vulkan von Soconusco bis Turrialva in Costa Rica, über 170 Meilen.

IV. Entfernung der Gruppe Central-Amerika's von der Vulkan-Reihe von Neu-Granada und Quito: 157 Meilen.

V. Gruppe der Vulkane von Neu-Granada und Quito; ihre Länge vom Ausbruch in dem Paramo de Ruiz nördlich vom Volcan de Tolima bis zum Vulkan von Sangay: 118 Meilen. Der Theil der Andeskette zwischen dem Vulkan von Puracé bei Popayan und dem südlichen Theile des vulkanischen Bergknotens von Pasto ist NNW — SW gerichtet. Weit östlich von den Vulkanen von Popayan, an den Quellen des Rio Fragua, liegt ein sehr isolirter Vulkan, welchen ich nach der mir von Missionaren von Timana mitgetheilten Angabe auf meine General-Karte der Bergknoten der südamerikanischen Cordilleren eingetragen habe; Entfernung vom Meeresufer 38 Meilen.

VI. Entfernung der Vulkan-Gruppe Neu-Granada's und Quito's von der Gruppe von Peru und Bolivia: 240 Meilen; die größte Länge einer vulkanfreien Kette.

VII. Gruppe der Vulkan-Reihe von Peru und Bolivia: vom Volcan de Chacani und Arequipa bis zum Vulkan von Atacama ($16^{\circ} \frac{1}{4}$ — $21^{\circ} \frac{1}{2}$) 105 Meilen.

VIII. Entfernung der Gruppe Peru's und Bolivia's von der Vulkan-Gruppe Chili's: 135 Meilen. Von dem Theil der Wüste von Atacama, an dessen Rand sich der Vulkan von San Pedro erhebt, bis weit über Copiapo hinaus, ja bis zum Vulkan von Coquimbo ($30^{\circ} 5'$) in der langen Cordillere westlich von den beiden Provinzen Catamarca und Rioja, steht kein vulkanischer Ke gel.

IX. Gruppe von Chili: vom Vulkan von Coquimbo bis zum Vulkan San Clemente 242 Meilen.

Diese Schätzungen der Länge der Cordilleren mit der Krümmung, welche aus der Veränderung der Achsenrichtung entsteht, von dem Parallel der mericanischen Vulkane in $19^{\circ} \frac{1}{4}$ nördlicher Breite bis zum Vulkan von San Clemente in Chili ($46^{\circ} 8'$ südl. Breite); geben für einen Abstand von 1242 Meilen einen Raum von 635 Meilen, der mit fünf Gruppen gereihter Vulkane (Mexico, Central-Amerika, Neu-Granada mit Quito, Peru mit Bolivia, und Chili) bedeckt ist; und einen wahrscheinlich ganz vulkanfreien Raum von 607 Meilen. Beide Räume sind sich ohngefähr

gleich. Ich habe sehr bestimmte numerische Verhältnisse angegeben, wie sie sorgfältige Discussion eigener und fremder Karten dargeboten, damit man mehr angeregt werde dieselben zu verbessern. Der längste vulkanfreie Theil der Cordilleren ist der zwischen den Gruppen Neu-Granada-Quito und Peru-Bolivia. Er ist zufällig dem gleich, welchen die Vulkane von Chili bedecken.

⁷¹ (S. 317.) Die Gruppe der Vulkane von Mexico umfaßt die Vulkane von Orizaba*, Popocatepetl*, Toluca (oder Cerro de San Miguel de Tutucuilapilco), Jorullo*, Colima* und Tuxtla*. Die noch entzündeten Vulkane sind hier, wie in ähnlichen Listen, mit einem Sternchen bezeichnet.

⁷² (S. 317.) Die Vulkan-Reihe von Central-Amerika ist in den Anmerkungen 66 und 67 aufgezählt.

⁷³ (S. 317.) Die Gruppe von Neu-Granada und Quito umfaßt den Paramo y Volcan de Ruiz*, die Vulkane von Tolima, Puracé* und Sotará bei Popayan; den Volcan del Rio Fragua, eines Zuflusses des Caqueta; die Vulkane von Pasto, el Azufral*, Cumbal*, Querverres*, Chiles, Imbaburu, Cotacachi, Rucu-Pichincha, Antisana (?), Cotopari*, Tungurahua*, Capac-Urcu oder Altar de los Collanes (?), Sangay*.

⁷⁴ (S. 317.) Die Gruppe des südlichen Peru und Bolivia's enthält von Norden nach Süden folgende 14 Vulkane:

Vulkan von Chacani (nach Curzon und Meyen auch Chacani genannt): zur Gruppe von Arequipa gehörig und von der Stadt aus sichtbar; er liegt am rechten Ufer des Rio Quilca: nach Pentland, dem genauesten geologischen Forscher dieser Gegend, in Br. 16° 11'; acht Meilen südlich von dem Nevado de Chuquibamba, der über 18000 Fuß Höhe geschätzt wird. Handschriftliche Nachrichten, die ich besitze, geben dem Vulkan von Chacani 18391 Fuß. Im südöstlichen Theil des Gipfels sah Curzon einen großen Krater.

Vulkan von Arequipa*: Br. 16° 20'; drei Meilen in NO von der Stadt. Ueber seine Höhe (17714 F.?) vergleiche Kosmos Bd. IV. S. 292 und Anm. 45. Thaddäus Hänke, der Botaniker der Expedition von Malaspina (1796), Samuel Curzon aus den Vereinigten Staaten von Nordamerika (1811) und Dr. Weddell (1847) haben den Gipfel erstiegen.

Meyen sah im August 1831 große Rauchsäulen aufsteigen; ein Jahr früher hatte der Vulkan Schlacken, aber nie Lavaströme ausgestoßen (Meyen's Reise um die Erde Th. II. S. 33).

Volcan de Omató: Br. $16^{\circ} 50'$; er hatte einen heftigen Auswurf im Jahre 1667.

Volcan de Uvillas oder Uvinas: südlich von Uvo; seine letzten Ausbrüche waren aus dem 16ten Jahrhundert.

Volcan de Pichu-Pichu: vier Meilen in Osten von der Stadt Arequipa (Br. $16^{\circ} 25'$); unfern dem Passe von Cangallo 9076 F. über dem Meere.

Volcan Viejo: Br. $16^{\circ} 55'$; ein ungeheurer Krater mit Lavaströmen und viel Bimsstein.

Die eben genannten 6 Vulkane bilden die Gruppe von *Arequipa*.

Volcan de Tacora oder Chipicani, nach Pentland's schöner Karte des Sees von Titicaca; Br. $17^{\circ} 45'$, Höhe 18520 Fuß.

Volcan de Sahama*: 20970 Fuß Höhe, Br. $18^{\circ} 7'$; ein abgestumpfter Kegel von der regelmäsigsten Form; vergl. Kosmos Bd. IV. S. 276 Anm. 47. Der Vulkan Sahama ist (nach Pentland) 870 franz. Fuß höher als der Chimborazo, aber 6240 F. niedriger als der Mount Everest des Himalaya, welcher jetzt für den höchsten Gipfel Asiens gehalten wird. Nach dem letzten officiellen Berichte des Colonel Waugh vom 1 März 1856 sind die vier höchsten Berge der Himalaya-Kette: der Mount Everest (Gaurischaufa) in NO von Katmandu 27210 Par. Fuß, der Kuntschinjing in nördlich von Darjiling 26417 F., der Dhaulagiri (Dhaulagiri) 25170 F. und Tschumalari (Chamalari) 22468 F.

Vulkan Pomarape: 20360 Fuß, Br. $18^{\circ} 8'$; fast ein Zwilingsberg mit dem zunächst folgenden Vulkan.

Vulkan Parinacota: 20670 Fuß, Br. $18^{\circ} 12'$.

Die Gruppe der vier Trachtkegel Sahama, Pomarape, Parinacota und Gualatieri, welche zwischen den Parallellkreisen von $18^{\circ} 7'$ und $18^{\circ} 25'$ liegt, ist nach Pentland's trigonometrischer Bestimmung höher als der Chimborazo, höher als 20100 Fuß.

Vulkan Gualatieri*: 20604 Fuß, Br. $18^{\circ} 25'$; in der bolivischen Provinz Carangas; nach Pentland sehr entzündet (Herttha Bd. XIII. 1829 S. 21).

Unfern der Sahama-Gruppe, $18^{\circ} 7'$ bis $18^{\circ} 25'$, verän-

bert plötzlich die Vulkan-Reihe und die ganze Andeskette, der sie westlich vorliegt, ihr Streichen, und geht von der Richtung Südost gen Nordwest in die bis zur Magellanischen Meerenge allgemein werdende von Norden nach Süden plötzlich über. Von diesem wichtigen Wendepunkt, dem Littoral-Einschnitt bei Arica ($18^{\circ} 28'$), welcher eine Analogie an der west-afrikanischen Küste im Golf von Biafra hat, habe ich gehandelt im Bd. I. des Kosmos S. 310 und 472 Anm. 17.

Vulkan Isluga: Br. $19^{\circ} 20'$, in der Provinz Tarapaca, westlich von Carangas.

Volcan de San Pedro de Atacama: am nordöstlichen Rande des Desierto gleiches Namens, nach der neuen Special-Karte der wasserleeren Sandwüste (Desierto) von Atacama vom Dr. Philippi in Br. $22^{\circ} 16'$, vier geogr. Meilen nordöstlich von dem Städtchen San Pedro, unweit des großen Nevado de Chorroloque.

Es giebt keinen Vulkan von $21^{\circ} \frac{1}{2}$ bis 30° ; und nach einer so langen Unterbrechung, von mehr als 142 Meilen, zeigt sich zuerst wieder die vulkanische Thätigkeit im Vulkan von Coquimbo. Denn die Existenz eines Vulkans von Copiapo (Br. $27^{\circ} 28'$) wird von Meyen geläugnet, während sie der des Landes sehr kundige Philippi bestätigt.

⁷⁵ (S. 317.) Die geographische und geologische Kenntniß der Gruppe von Vulkanen, welche wir unter dem gemeinsamen Namen der gereihten Vulkane von Chili begreifen, verdankt den ersten Anstoß zu ihrer Vervollkommnung, ja die Vervollkommnung selbst, den scharfsinnigen Untersuchungen des Capitäns Fitz-Roy in der denkwürdigen Expedition der Schiffe Adventure und Beagle, wie den geistreichen und ausführlicheren Arbeiten von Charles Darwin. Der Letztere hat mit dem ihm eigenen verallgemeinernden Blicke den Zusammenhang der Erscheinungen von Erdbeben und Ausbrüchen der Vulkane unter Einen Gesichtspunkt zusammengefaßt. Das große Naturphänomen, welches am 22 Nov. 1822 die Stadt Copiapo zerstörte, war von der Erhebung einer beträchtlichen Landstrecke der Küste begleitet; und während des ganz gleichen Phänomens vom 20 Febr. 1835, das der Stadt Concepcion so verderblich wurde, brach nahe dem Littoral der Insel Chiloe bei Bacalao Head ein unterseeischer Vulkan aus, welcher anderthalb Tage feurig

wüthete. Dies alles, von ähnlichen Bedingungen abhängig, ist auch früher vorgekommen, und bekräftigt den Glauben: daß die Reihe von Felsinseln, welche südlich von Valdivia und von dem Fuerte Maullin den Fjörden des Festlandes gegenüberliegt: und Chiloe, den Archipel der Chonos und Huaytecas, la Peninsula de Tres Montes, und las Islas de la Campana, de la Madre de Dios, de Santa Lucia und los Lobos von $39^{\circ} 53'$ bis zum Eingang der Magellanischen Meerenge ($52^{\circ} 16'$) begreift; der zerrissene, über dem Meere hervorragende Kamm einer versunkenen westlichen Cordillere sei. Allerdings gehört kein geöffneter trachtyischer Kegelsberg, kein Vulkan diesen *fractis ex aequore terris* an; aber einzelne unterseeische Eruptionen, welche bisweilen den mächtigen Erdstößen gefolgt oder denselben vorhergegangen sind, scheinen auf das Dasein dieser westlichen Spalte zu deuten. (Darwin on the connexion of volcanic phaenomena, the formation of mountain chains, and the effect of the same powers, by which continents are elevated: in den Transactions of the Geological Society, Second Series Vol. V. Part 3. 1840 p. 606—615 und 629—631; Humboldt, Essai pol. sur la Nouv. Espagne T. I. p. 190 und T. IV. p. 287.)

Die Reihenfolge der 24 Vulkane, welche die Gruppe von Chili umfaßt, ist folgende, von Norden nach Süden, von dem Parallel von Coquimbo bis zu 46° südlicher Breite gerechnet:

a) Zwischen den Parallelen von Coquimbo und Valparaiso:

Volcan de Coquimbo (Br. $30^{\circ} 5'$); Meyen Th. I. S. 385

Vulkan Limari

Vulkan Chuapri

Vulkan Aconcagua*: WNW von Mendoza, Br. $32^{\circ} 39'$; Höhe 21584 Fuß nach Kellert (s. Kosmos Bd. IV. S. 292 Anm. 47); aber nach der neuesten trigonometrischen Messung des Ingenieurs Amado Pissis (1854) nur 22301 englische oder 20924 Pariser Fuß: also etwas niedriger als der Sahama, den Pentland jetzt zu 22350 engl. oder 20970 Pariser Fuß annimmt; Gilliß, U. S. Naval Astr. Exp. to Chili Vol. I. p. 13. Die geodätischen Fundamente seiner Messung des Aconcagua zu 6797 Metern hat Herr Pissis, da sie acht Dreiecke erforderte, in den Anales de la Universidad de Chile 1852 p. 219 entwickelt.

Der Peak Tupungato wird von Gillis zu 22450 feet oder 21063 Par. Fuß Höhe und in $33^{\circ} 22'$ Breite angegeben; aber auf der Karte der Prov. Santiago von Pissis (Gillis p. 45) steht 22016 feet oder 20655 Par. Fuß. Die letztere Zahl ist beibehalten (als 6710 Meter) von Pissis in den *Anales de Chile* 1850 p. 12.

b) Zwischen den Parallelen von Valparaiso und Concepcion:

Vulkan *Maypu**: nach Gillis (Vol. I. p. 13) Br. $34^{\circ} 17'$ (aber auf seiner General-Karte von Chili $33^{\circ} 47'$, gewiß irrthümlich) und Höhe 16572 Par. Fuß; von Meyen bestiegen. Das Trachyt-Gestein des Gipfels hat obere Juraschichten durchbrochen, in denen Leopold von Buch *Exogyra Couloni*, *Trigonia costata* und *Ammonites biplex* aus Höhen von 9000 Fuß erkannt hat (*Description physique des Iles Canaries* 1836 p. 471). Keine Lavaströme, aber Glammen- und Schlacken-Auswürfe aus dem Krater.

Vulkan *Peteroa**: östlich von Talca, Br. $34^{\circ} 53'$; ein Vulkan, der oft entzündet ist und am 3 Dec. 1762 nach Molina's Beschreibung eine große Eruption gehabt hat; der vielbegabte Naturforscher Gay hat ihn 1831 besucht.

Volcan de Chillan: Br. $36^{\circ} 2'$; eine Gegend, welche der Missionar Havestadt aus Münster beschrieben hat. In ihrer Nähe liegt der Nevado Descabezado ($35^{\circ} 1'$), welchen Domesko bestiegen und Molina (irrthümlich) für den höchsten Berg von Chili erklärt hat. Von Gillis ist seine Höhe 13100 engl. oder 12290 Par. Fuß geschätzt worden (U. St. Naval Astr. Expedition 1835 Vol. I. p. 16 und 371).

Vulkan *Tucapel*: westlich von der Stadt Concepcion; auch *Silla veluda* genannt; vielleicht ein ungeöffneter Trachytberg, der mit dem entzündeten Vulkan von Antuco zusammenhängt.

c) Zwischen den Parallelen von Concepcion und Valdivia:

Vulkan *Antuco**: Br. $37^{\circ} 7'$; von Pöppig umständlich geognostisch beschrieben: ein basaltischer Erhebungs-Krater, aus dessen Innerem der Trachytkegel aufsteigt; Lavaströme, die an dem Fuß des Kegels, seltener aus dem Gipfel-Krater, ausbrechen (Pöppig, *Reise in Chile und Peru* Bd. I. S. 364). Einer dieser Ströme floß noch im Jahr 1828. Der fleißige Domesko fand 1845 den Vulkan in voller Thätigkeit, und seine

Höhe nur 8368 Fuß (Pentland in Mary Somerville's Phys. Geography Vol. I. p. 186). Gilliß giebt für die Höhe 8672 F. an, und erwähnt neuer Ausbrüche im J. 1853. Zwischen Antuco und dem Descabezado ist nach einer Nachricht, die mir der ausgezeichnete amerikanische Astronom, Hr. Gilliß, mitgetheilt, im Inneren der Cordillere am 25 Nov. 1847 ein neuer Vulkan aus der Tiefe erstiegen, zu einem Hügel * von 300 Fuß. Die schwefeligen und feurigen Ausbrüche sind von Domesko über ein Jahr lang gesehen worden. Weit östlich vom Vulkan Antuco, in einer Parallelfette der Andes, giebt Pöppig auch noch zwei thätige Vulkane: Punhamuïdda * und Unalavquen *, an.

Vulkan Callaqui

Volcan de Villarica *: Br. 39° 14'

Vulkan Chifñal: Br. 39° 35'

Volcan de Panguipulli *: nach Major Philippi Br. 40° $\frac{3}{4}$

d) Zwischen den Parallelen von Valdivia und dem südlichsten Cap der Insel Chiloe:

Vulkan Ranco

Vulkan Oforno oder Lanquihue: Br. 41° 9', Höhe 6984 F.

Volcan de Calbuco *: Br. 41° 12'

Vulkan Guanahuca (Guaneguc?)

Vulkan Minchinmadom: Br. 42° 48', Höhe 7500 F.

Volcan del Corcovado *: Br. 43° 12', Höhe 7046 F.

Vulkan Yantales (Yntales): Br. 43° 29', Höhe 7534 F.

Ueber die vier letzten Höhen s. Cap. Fitz-Roy (Exped. of the Beagle Vol. III. p. 275) und Gilliß Vol. I. p. 13.

Vulkan San Clemente: der, nach Darwin aus Granit bestehenden Peninsula de tres Montes gegenüber; Br. 46° 8'. Auf der großen Karte Südamerika's von La Cruz ist ein südlicherer Vulkan de los Gigantes, gegenüber dem Archipel de la Madre de Dios, in Br. 51° 4', angegeben. Seine Existenz ist sehr zweifelhaft.

Die Breiten in der vorstehenden Tafel der Vulkane sind meist der Karte von Pissis, Allan Campbell und Claude Gay in dem vortrefflichen Werke von Gilliß (1855) entlehnt.

⁷⁶ (S. 318.) Humboldt, Kleinere Schriften Bd. I. S. 90.

⁷⁷ (S. 318.) Den 24 Januar 1804. S. mein Essai pol. sur la Nouv. Espagne T. I. p. 166.

⁷⁸ (S. 321.) Der Glimmerschiefer-Bergknoten de los Robles

(Br. 2° 2') und des Paramo de las Papas (Br. 2° 20') enthält die, nicht 1½ Meilen von einander getrennten Alpenseen, Laguna de S. Iago und del Buey, aus deren ersterer die Cauca und zweiter der Magdalenafluß entspringt, um, bald durch eine Central-Gebirgskette getrennt, sich erst in dem Parallel von 9° 27' in den Ebenen von Mompox und Tenerife mit einander zu verbinden. Für die geologische Frage: ob die vulkanreiche Andeskette von Chili, Peru, Bolivia, Quito und Neu-Granada mit der Gebirgskette des Isthmus von Panama, und auf diese Weise mit der von Beragua und den Vulkan-Reihen von Costa Rica und ganz Central-Amerika, verzweigt sei? ist der genannte Bergknoten zwischen Popayan, Almagner und Timana von großer Wichtigkeit. Auf meinen Karten von 1816, 1827 und 1831, deren Bergsysteme durch Brué in Joaquín Acosta's schöne Karte von Neu-Granada (1847) und andere Karten verbreitet worden sind, habe ich gezeigt, wie unter dem nördlichen Parallel von 2° 10' die Andeskette eine Dreitheilung erleidet; die westliche Cordillere läuft zwischen dem Thal des Rio Cauca und dem Rio Atrato, die mittlere zwischen dem Cauca und dem Rio Magdalena, die östliche zwischen dem Magdalena-Thale und den Llanos (Ebenen), welche die Zuflüsse des Marañon und Orinoco bewässern. Die specielle Richtung dieser drei Cordilleren habe ich nach einer großen Anzahl von Punkten bezeichnen können, welche in die Reihe der astronomischen Ortsbestimmungen fallen, von denen ich in Südamerika allein 152 durch Stern-Culminationen erlangt habe.

Die westliche Cordillere läuft östlich vom Rio Dagua, westlich von Cazeres, Moldanilla, Toro und Anserma bei Cartago, von SW in NN, bis zum Salto de San Antonio im Rio Cauca (Br. 5° 14'), welcher südwestlich von der Vega de Supia liegt. Von da und bis zu dem neuntausend Fuß hohen Alto del Viento (Cordillera de Abibe oder Avidi, Br. 7° 12') nimmt die Kette an Höhe und Umfang beträchtlich zu, und verschmelzt sich in der Provinz Antioquia mit der mittleren oder Central-Cordillere. Weiter in Norden, gegen die Quellen der Rios Lucio und Guacuba, verläuft sich die Kette, in Hügelreihen vertheilt. Die Cordillera occidental, welche bei der Mündung des Dagua in die Bahia de San Buenaventura kaum 8 Meilen von der Südsee-Küste entfernt ist (Br. 3° 50'), hat die doppelte Entfernung im Parallel von Quibdo im Choco (Br. 5° 48'). Diese Bemerkung ist deshalb von einiger

Wichtigkeit, weil mit der westlichen Andeskette nicht das hochhügelige Land und die Hügelkette verwechselt werden muß, welche in dieser, an Waschgold reichen Provinz sich von Novita und Tado an längs dem rechten Ufer des Rio San Juan und dem linken Ufer des großen Rio Atrato von Süden nach Norden hinzieht. Diese unbedeutende Hügelreihe ist es, welche in der Quebrada de la Raspadura von dem, zwei Flüsse (den Rio San Juan oder Noanama und den Rio Quibdo, einen Zufluß des Atrato), und durch diese zwei Oceane verbindenden Canal des Mönches durchschnitten wird (Humboldt, Essai pol. T. I. p. 235); sie ist es auch, welche zwischen der von mir so lange vergeblich gerühmten Bahia de Cupica (Br. 6° 42') und den Quellen des Napipi, der in den Atrato fällt, auf der lehrreichen Expedition des Cap. Kellet gesehen worden ist. (Vergl. a. a. O. T. I. p. 231; und Robert Fitz-Roy, Considerations on the great Isthmus of Central America, im Journal of the Royal Geogr. Soc. Vol. XX. 1851 p. 178, 180 und 186.)

Die mittlere Andeskette (Cordillera central), anhaltend die höchste, bis in die ewige Schneegrenze reichend, und in ihrer ganzen Erstreckung wie die westliche Kette fast von Süden nach Norden gerichtet, beginnt 8 bis 9 Meilen in Nordost von Popayan mit den Paramos von Guanacos, Huila, Traca und Chinche. Weiter hin erheben sich von S gegen N zwischen Buga und Chaparral der langgestreckte Rücken des Nevado de Baraguan (Br. 4° 11'), la Montaña de Quindio, der schneebedeckte, abgestumpfte Kegels von Tolima, der Vulkan und Paramo de Ruizu und die Mesa de Herveo. Diese hohen und rauhen Berg-Einöden, die man im Spanischen mit dem Namen Paramos belegt, sind durch ihre Temperatur und einen eigenthümlichen Vegetations-Charakter bezeichnet, und liegen in dem Theil der Tropengegend, welchen ich hier beschreibe, nach dem Mittel vieler meiner Messungen von 9500 bis 11000 Fuß über dem Meerespiegel. In dem Parallel von Mariquita, des Herveo und des Salto de San Antonio des Cauca-Thals beginnt eine massenhafte Vereinigung der westlichen und der Central-Kette, deren oben Erwähnung geschehen ist. Diese Verschmelzung wird am auffallendsten zwischen jenem Salto und der Angostura und Cascada de Caramanta bei Supia. Dort liegt das Hochland der schwer zugänglichen Provinz Antioquia, welche nach Manuel Restrepo sich von 5° ¼ bis

8° 34' erstreckt, und in welcher wir in der Richtung von Süden nach Norden nennen als Höhenpunkte: Arma, Sonson; nördlich von den Quellen des Rio Samana: Marinilla, Rio Negro (6420 F.) und Medellin (4548 F.); das Plateau von Santa Rosa (7944 F.) und Valle de Osos. Weiter hin über Cazeres und Saragoza hinaus, gegen den Zusammenfluß des Cauca und Nechi, verschwindet die eigentliche Gebirgskette; und der östliche Abfall der Cerros de San Lucar, welchen ich bei der Besichtigung und Aufnahme des Magdalena-Stromes von Badillas (Br. 8° 1') und Paturia (Br. 7° 36') aus gesehen, macht sich nur bemerkbar wegen des Contrastes der weiten Flussebene.

Die östliche Cordillere bietet das geologische Interesse dar, daß sie nicht nur das ganze nördliche Bergsystem Neu-Granada's von dem Tieflande absondert, aus welchem die Wasser theils durch den Caguan und Caqueta dem Amazonenfluß, theils durch den Guaviare, Meta und Apure dem Orinoco zufließen; sondern auch deutlichst mit der Küstenskette von Caracas in Verbindung tritt. Es findet nämlich dort statt, was man bei Gangsystemen ein Aufscharen nennt: eine Verbindung von Gebirgsjochern, die auf zwei Spalten von sehr verschiedener Richtung und wahrscheinlich auch zu sehr verschiedenen Zeiten sich erhoben haben. Die östliche Cordillere entfernt sich weit mehr als die beiden anderen von der Meridian-Richtung, abweichend gegen Nordosten, so daß sie in den Schneebergen von Merida (Br. 8° 10') schon 5 Längengrade östlicher liegt als bei ihrem Ausgang aus dem Bergknoten de los Robles unfern der Ceja und Timana. Nördlich von dem Paramo de la Suma Paz, östlich von der Purificacion, an dem westlichen Abhange des Paramo von Chingaza, in nur 8220 Fuß Höhe, erhebt sich über einem Eichenwald die schöne, aber baumlose und ernste Hochebene von Bogota (Br. 4° 36'). Sie hat ohngefähr 18 geographische Quadratmeilen, und ihre Lage bietet eine auffallende Aehnlichkeit mit der des Beckens von Kaschmir, das aber am Buller-See, nach Victor Jacquemont, um 3200 Fuß minder hoch ist und dem südwestlichen Abhange der Himalaya-Kette angehört. Von dem Plateau von Bogota und dem Paramo de Chingaza ab folgen in der östlichen Cordillere der Andes gegen Nordost die Paramos von Guachaneque über Tunja, von Soraca über Sogamoso; von Chita (15000 F.?), nahe den Quellen des Rio Casanare, eines Zuflusses des Meta; vom Almorzadero

(12060 F.) bei Socorro, von Cacota (10308 F.) bei Pamplona, von Laura und Porquera bei la Grita. Hier zwischen Pamplona, Salazar und Rosario (zwischen Br. $7^{\circ} 8'$ und $7^{\circ} 50'$) liegt der kleine Gebirgsknoten, von dem aus sich ein Kamm von Süden nach Norden gegen Ocaña und Valle de Upar westlich von der Laguna de Maracaibo vorstreckt und mit den Vorbergen der Sierra Nevada de Santa Marta (18000 Fuß?) verbindet. Der höhere und mächtigere Kamm fährt in der ursprünglichen Richtung nach Nordosten gegen Merida, Turillo und Barquisimeto fort, um sich dort östlich von der Laguna de Maracaibo der Granit-Küstenkette von Venezuela, in Westen von Puerto Cabello, anzuschließen. Von der Grita und dem Paramo de Porquera an erhebt sich die östliche Cordillere auf einmal wieder zu einer außerordentlichen Höhe. Es folgen zwischen den Parallelen von $8^{\circ} 5'$ und $9^{\circ} 7'$ die Sierra Nevada de Merida (Mucuchies), von Boussingault untersucht und von Coddazzi trigonometrisch zu 14136 Fuß Höhe bestimmt; und die vier Paramos de Timotes, Niquitao, Boconó und de las Rosas, voll der herrlichsten Alpenpflanzen. (Vergl. Coddazzi, Resúmen de la Geografía de Venezuela 1841 p. 12 und 495; auch meine *Asie centrale* über die Höhe des ewigen Schnees in dieser Zone, T. III. p. 258—262.) Vulkanische Thätigkeit fehlt der westlichen Cordillere ganz; der mittleren ist sie eigen bis zum Tolima und Paramo de Ruiz, die aber vom Vulkan von Puracé fast um drei Breitengrade getrennt sind. Die östliche Cordillere hat nahe an ihrem östlichen Abfall, an dem Ursprung des Rio Fragua, nordöstlich von Mocoa, südöstlich von Limana, einen rauchenden Hügel: entfernter vom Littoral der Südsee als irgend ein anderer noch thätiger Vulkan im Neuen Continent. Eine genaue Kenntniß der örtlichen Verhältnisse der Vulkane zu der Gliederung der Gebirgszüge ist für die Vervollkommnung der Geologie der Vulkane von höchster Wichtigkeit. Alle älteren Karten, das einzige Hochland von Quito abgerechnet, konnten nur irre leiten.

⁷⁹ (S. 321.) Pentland in Mary Somerville's *Phys. Geography* (1851) Vol. I. p. 185. Der Pic von Wilcanoto (15970 F.), liegend in Br. $14^{\circ} 28'$, ein Theil des mächtigen Gebirgsstockes dieses Namens, ost-westlich gerichtet, schließt das Nordende der Hochebene, in welcher der 22 geogr. Meilen lange See von Titicaca, ein kleines Binnenmeer, liegt.

⁸⁰ (S. 322.) Vergl. Darwin, *Journal of researches into the Natural History and Geology during the Voyage of the Beagle 1843* p. 275, 291 und 310.

⁸¹ (S. 324.) Junghuhn, *Java* Bd. I. S. 79.

⁸² (S. 324.) *N. a. D.* Bd. III. S. 155 und Göppert, die Tertiärflora auf der Insel Java nach den Entdeckungen von Fr. Junghuhn (1854) S. 17. Die Abwesenheit der Monocotyledonen ist aber nur eigenthümlich den zerstreut auf der Oberfläche und besonders in den Bächen der Regentschaft Bantam liegenden verkieselten Baumstämmen; in den unterirdischen Kohlenschichten finden sich dagegen Reste von Palmenholz, die zwei Geschlechtern (*Flabellaria* und *Amesoneuron*) angehören. S. Göppert S. 31 und 35.

⁸³ (S. 325.) Ueber die Bedeutung des Wortes *Mèru* und die Vermuthungen, welche mir Burnouf über seinen Zusammenhang mit *mira* (einem Sanskrit-Worte für Meer) mitgetheilt, s. meine *Asie centrale* T. I. p. 114—116 und Lassen's *Indische Alterthumskunde* Bd. I. S. 847, der geneigt ist den Namen für nicht sanskritischen Ursprungs zu halten.

⁸⁴ (S. 325.) S. *Kosmos* Bd. IV. S. 284 und Anm. 6.

⁸⁵ (S. 326.) *Gunung* ist das javanische Wort für Berg, im Malayischen *günong*, das merkwürdigerweise nicht weiter über den ungeheuren Bereich des malayischen Sprachstammes verbreitet ist; s. die vergleichende Worttafel in meines Bruders Werke über die *Kawi-Sprache* Bd. II. S. 249 No. 62. Da es die Gewohnheit ist dieses Wort *gunung* den Namen der Berge auf Java vorzusetzen, so ist es im Texte durch ein einfaches *G.* angedeutet.

⁸⁶ (S. 326.) Léop. de Buch, *Description physique des Iles Canaries 1836* p. 419. Aber nicht bloß Java (Junghuhn *Th.* I. S. 61 und *Th.* II. S. 547) hat einen Coloss, den *Semeru* von 11480 F., welcher also den *Pic* von *Teneriffa* um ein Geringses an Höhe übersteigt; dem, ebenfalls noch thätigen, aber, wie es scheint, minder genau gemessenen *Pic* von *Jndrapura* auf *Sumatra* werden auch 11500 Fuß zugeschrieben (*Th.* I. S. 78 und Profil-Karte No. 1). Diesem stehen auf *Sumatra* am nächsten die *Kuppe Telaman*, welche einer der Gipfel des *Ophir* (nicht 12980, sondern nur 9010 F. hoch) ist; und der *Merapi* (nach Dr. Horner 8980 F.), der thätigste

unter den 13 Vulkanen von Sumatra, der aber (Th. II. S. 294 und Junghuhn's Battaländer 1847 Th. I. S. 25), bei der Gleichheit des Namens, nicht zu verwechseln ist mit zwei Vulkanen auf Java: dem berühmten Merapi bei Jogjakerta (8640 F.) und dem Merapi als östlichem Gipfeltheile des Vulkans Idjen (8065 F.). Man glaubt in dem Merapi wieder den heiligen Namen Meru, mit dem malayischen und javanischen Worte api, Feuer, verbunden, zu erkennen.

⁶⁷ (S. 326.) Junghuhn, Java Bd. I. S. 80.

⁶⁸ (S. 327.) Vergl. Jos. Hooker, Sketch-Map of Sikhim 1850, und in seinen Himalaya Journals Vol. I. 1854 Map of part of Bengal; wie auch Strachey, Map of West-Nari in seiner Physical Geography of Western Tibet 1853.

⁶⁹ (S. 328.) Junghuhn, Java Bd. II. fig. IX S. 572, 596 und 601—604. Von 1829 bis 1848 hat der kleine Auswurfs-Krater des Bromo 8 feurige Eruptionen gehabt. Der Kratersee, welcher 1842 verschwunden war, hatte sich 1848 wieder gebildet, aber nach den Beobachtungen von B. van Herwerden soll die Anwesenheit des Wassers im Kesselschlunde gar nicht den Ausbruch glühender, weit geschleuderter Schlacken gehindert haben.

⁷⁰ (S. 328.) Junghuhn Bd. II. S. 624—641.

⁷¹ (S. 328.) Der G. Pepandajan ist 1819 von Reinwardt, 1837 von Junghuhn erstiegen worden. Der Letztere, welcher die Umgebung des Berges, ein mit vielen eckigen ausgeworfenen Lava-Blöcken bedecktes Trümmerfeld, genau untersucht und mit den frühesten Berichten verglichen hat, hält die durch so viele schätzbare Werke verbreitete Nachricht, daß ein Theil des eingestürzten Berges und ein Areal von mehreren Quadratmeilen während des Ausbruchs von 1772 versunken sei, für sehr übertrieben; Junghuhn Bd. II. S. 98 und 100.

⁷² (S. 328.) Kosmos Bd. IV. S. 9, Anm. 30 zu S. 232; und Voyage aux Régions équinox. T. II. p. 16.

⁷³ (S. 330.) Junghuhn Bd. II. S. 241—246.

⁷⁴ (S. 330.) M. a. D. S. 566, 590 und 607—609.

⁷⁵ (S. 330.) Leop. von Buch, phys. Besch. der canarischen Inseln S. 206, 218, 248 und 289.

⁷⁶ (S. 331.) Barranco und barranca, beide gleichbedeutend und beide genugsam im spanischen Amerika gebraucht, bezeichnen

allerdings eigentlich eine Wasserfurche, einen Wasserriß: la queibra que hacen en la tierra las corrientes de las aguas; — »una torrente que hace barrancas«; weiter bezeichnen sie auch jegliche Schlucht. Daß aber das Wort barranca mit barro, Thon, weicher, feuchter Letten, auch Wegsoth, zusammenhänge: ist zu bezweifeln.

⁹⁷ (S. 331.) Lyell, *Manual of elementary Geology* 1855 chapt. XXIX p. 497. Die auffallendste Analogie mit dem Phänomen regelmäßiger Geripptheit auf Java bietet die Oberfläche des Somma-Mantels am Vesuv dar, über dessen 70 Faltungen ein scharfsinniger und genau messender Beobachter, der Astronom Julius Schmidt, viel Licht verbreitet hat (die Eruption des Vesuvus im Mai 1855 S. 101—109). Diese Thalfurchen sind nach Leop. von Buch ihrem primitiven Ursprunge nach nicht Regenrisse (fiumare), sondern Folgen der Zersprengtheit (Faltung, étoilement) bei erster Erhebung der Vulkane. Auch die meist radiale Stellung der Seiten-Ausbrüche gegen die Achse der Vulkane scheint damit zusammenzuhängen (S. 129).

⁹⁸ (S. 331.) »L'obsidienne et par conséquent les pierres-ponces sont aussi rares à Java que le trachyte lui-même. Un autre fait très curieux c'est l'absence de toute coulée de lave dans cette île volcanique. Mr. Reinwardt, qui lui-même a observé un grand nombre d'éruptions, dit expressément qu'on n'a jamais eu d'exemples que l'éruption la plus violente et la plus dévastatrice ait été accompagnée de laves.« Léop. de Buch, *Description des Iles Canaries* p. 419. In den vulkanischen Gebirgsarten von Java, welche das Mineralien-Cabinet zu Berlin dem Dr. Junghuhn verdankt, sind Diorit-Trachyte, aus Oligoklas und Hornblende zusammengesetzt, deutlichst zu erkennen zu Vurungagung S. 255 des Leidner Catalogs, zu Tjinab S. 232 und im Gunung Parang, der im District Batu-gangi liegt. Das ist also identisch die Formation von dioritischem Trachyte der Vulkane Orizaba und Toluca von Mexico, der Insel Panaria in den Liparen und Megina im ägäischen Meer!

⁹⁹ (S. 332.) Junghuhn Bd. II. S. 309 und 314. Die feurigen Streifen, welche man am Vulkan G. Merapi sah, waren gebildet durch nahe zusammengedrückte Schlackenströme (trainées de fragmens), durch unzusammenhängende Massen, die beim Ausbruch nach derselben Seite hin herabrollen und bei sehr ver-

schiedenem Gewicht am jähen Abfall auf einander stoßen. Bei dem Ausbruch des G. Lamongan am 26 März 1847 hat sich, einige hundert Fuß unterhalb des Ortes ihres Ursprungs, eine solche bewegte Schlackenreihe in zwei Arme getheilt. „Der feurige Streifen“, heißt es ausdrücklich (Vd. II. S. 767), „bestand nicht aus wirklich geschmolzener Lava, sondern aus dicht hinter einander rollenden Lava-Trümmern.“ Der G. Lamongan und der G. Semeru sind gerade die beiden Vulkane der Insel Java, welche durch ihre Thätigkeit in langen Perioden dem kaum 2800 Fuß hohen Stromboli am ähnlichsten gefunden werden, da sie, wenn gleich in Höhe so auffallend verschieden (der Lamongan 5010 und der Semeru 11480 Fuß hoch), der erstere nach Pausen von 15 bis 20 Minuten (Eruption vom Juli 1838 und März 1847), der andere von 1½ bis 3 Stunden (Eruption vom August 1836 und September 1844), Schlacken-Auswürfe zeigten (Vd. II. S. 554 und 765—769). Auf Stromboli selbst kommen neben vielen Schlacken-Auswürfen auch kleine, aber seltene Lava-Ergießungen vor, welche, durch Hindernisse aufgehalten, bisweilen am Abhange des Kegels erstarren. Ich lege eine große Wichtigkeit auf die verschiedenen Formen der Continuität oder Sonderung, unter denen ganz oder halb geschmolzene Materien ausgestoßen oder ergossen werden, sei es aus denselben oder aus verschiedenen Vulkanen. Analoge Forschungen, unter verschiedenen Zonen und nach leitenden Ideen unternommen, sind sehr zu wünschen bei der Armuth und großen Einseitigkeit der Ansichten, zu welcher die vier thätigen europäischen Vulkane führen. Die von mir 1802, von meinem Freunde Boussingault 1831 aufgeworfene Frage: ob in den Cordilleren von Quito der Antisana Lavaströme gegeben habe? die wir weiter unten berühren, findet vielleicht in den Ideen der Sonderung des Flüssigen ihre Lösung. Der wesentliche Charakter eines Lavastroms ist der einer gleichmäßigen, zusammenhängenden Flüssigkeit, eines bandartigen Stromes, aus welchem beim Erkalten und Verhärten sich an der Oberfläche Schalen ablösen. Diese Schalen, unter denen die, fast homogene Lava lange fortfließt, richten sich theilweise durch Ungleichheit der inneren Bewegung und Entwicklung heißer Gas-Arten schief oder senkrecht auf; und wenn so mehrere Lavaströme zusammenfließend einen Lavasee, wie in Island, bilden, so entsteht nach der Erkalting ein Trümmerfeld. Die Spanier, besonders in Mexico, nennen eine solche,

zum Durchstreifen sehr unbequeme Gegend ein malpais. Es erinnern solche Lavafelder, die man oft in der Ebene am Fuß eines Vulkans findet, an die gefrorene Oberfläche eines Sees mit aufgethürmten kurzen Eisschollen.

¹⁰⁰ (S. 332.) Den Namen G. Idjen kann man nach Buschmann durch das javanische Wort hidjen: einzeln, allein, besonders, deuten: eine Ableitung von dem Subst. hidji oder widji, Korn, Saamenkorn, welches mit sa das Zahlwort eins ausdrückt. Ueber die Etymologie von G. Tengger siehe die inhaltreiche Schrift meines Bruders über die Verbindungen zwischen Java und Indien (Kawi-Sprache Bd. I. S. 188), wo auf die historische Wichtigkeit des Tengger-Gebirges hingewiesen wird, das von einem kleinen Volksstamm bewohnt wird, welcher, feindlich gegen den jetzt allgemeinen Mohammedanismus auf der Insel, seinen alten indisch-javanischen Glauben bewahrt hat. Junghuhn, der sehr fleißig Bergnamen aus der Kawi-Sprache erklärt, sagt (Th. II. S. 554), tengger bedeute im Kawi Hügel; eine solche Deutung erfährt das Wort auch in Gerike's javanischem Wörterbuch (javaansch-nederduitsch Woordenboek, Amst. 1847). Slammat, der Name des hohen Vulkans von Tegal, ist das bekannte arabische Wort selamat, welches Wohlfahrt, Glück und Heil bedeutet.

¹ (S. 332.) Junghuhn Bd. II: Slammat S. 153 u. 163, Idjen S. 698, Tengger S. 773.

² (S. 332.) Bd. II. S. 760—762.

³ (S. 334.) Atlas géographique et physique, der die Rel. hist. begleitet (1814), Pl. 28 und 29.

⁴ (S. 334.) Kosmos Bd. IV. S. 311—313.

⁵ (S. 334.) Kosmos Bd. I. S. 216 und 444, Bd. IV. S. 226.

⁶ (S. 336.) In meinem Essai politique sur la Nouvelle-Espagne habe ich in den zwei Auflagen von 1811 und 1827 (in der letzteren T. II. p. 165—175), wie es die Natur jenes Werkes erheischte, nur einen gedrängten Auszug aus meinem Tagebuche gegeben, ohne den topographischen Plan der Umgegend und die Höhenkarte liefern zu können. Bei der Wichtigkeit, welche man auf eine so große Erscheinung aus der Mitte des vorigen Jahrhunderts gelegt hat, glaubte ich jenen Auszug hier vervollständigen zu müssen. Einzelheiten über den neuen Vulkan von Jorullo ver-

danke ich einem erst im Jahre 1830 durch einen sehr wissenschaftlich gebildeten mericanischen Geistlichen, Don Juan José Pastor Morales, aufgefundenen officiellen Document, das drei Wochen nach dem Tage des ersten Ausbruchs verfaßt worden ist; wie auch mündlichen Mittheilungen meines Begleiters, des Biscainers Don Ramon Espelde, der noch lebende Augenzeugen des ersten Ausbruchs hatte vernehmen können. Morales hat in den Archiven des Bischofs von Michuacan einen Bericht entdeckt, welchen Joaquin de Ausogorri, Priester in dem indischen Dorfe la Guacana, am 19 October 1759 an seinen Bischof richtete. Der Oberbergrath Burkart hat in seiner lehrreichen Schrift (Aufenthalt und Reisen in Mexico, 1836) ebenfalls schon einen kurzen Auszug daraus (Bd. I. S. 230) gegeben. Don Ramon Espelde bewohnte zur Zeit meiner Reise die Ebene von Jorullo und hat das Verdienst zuerst den Gipfel des Vulkans bestiegen zu haben. Er schloß sich einige Jahre nachher der Expedition an, welche der Intendente Corregidor Don Juan Antonio de Riaño am 10 März 1789 machte. Zu derselben Expedition gehörte ein wohl unterrichteter, in spanische Dienste als Berg-Commissar getretener Deutscher, Franz Fischer. Durch den Letzten ist der Name des Jorullo zuerst nach Deutschland gekommen, da er desselben in den Schriften der Gesellschaft der Bergbaukunde Bd. II. S. 441 in einem Briefe erwähnte. Aber früher schon war in Italien des Ausbruchs des neuen Vulkans gedacht worden: in Clavigero's *Storia antica del Messico* (Cesena 1780, T. I. p. 42) und in dem poetischen Werke *Rusticatio mexicana* des Pater Raphael Landivar (ed. altera, Bologna 1782, p. 17). Clavigero setzt in seinem schätzbaren Werke die Entstehung des Vulkans, den er *Juruvo* schreibt, fälschlich in das Jahr 1760, und erweitert die Beschreibung des Ausbruchs durch Nachrichten über den sich bis Queretaro erstreckenden Aschenregen, welche ihm 1766 Don Juan Manuel de Bustamante, Gouverneur der Provinz Valladolid de Michuacan, als Augenzeuge des Phänomens mitgetheilt hatte. Landivar, der unserer Hebungstheorie enthusiastisch, wie Ovidius, zugethane Dichter, läßt in wohlklingenden Hexametern den Coloss bis zur vollen Höhe von 3 milliarum aufsteigen, und findet (nach Art der Alten) die Thermalquellen bei Tage kalt und bei Nacht warm. Ich sah aber um Mittag das hunderttheilige Thermometer im Wasser des Rio de Cuitimba bis 52^o½ steigen.

Antonio de Alcedo gab in dem 5ten Theile seines großen und nützlichen Diccionario geográfico-histórico de las Indias occidentales ó América, 1789, also in demselben Jahre als des Gouverneurs Riaño und Berg-Commissars Franz Fischer Bericht in der Gazeta de Mexico erschien, in dem Artikel Xurullo (p. 374—375), die interessante Notiz: daß, als die Erdbeben in den Playas angingen (29 Juni 1759), der im Ausbruch begriffene westlichste Vulkan von Colima sich plötzlich beruhigte: ob er gleich »70 leguas« (wie Alcedo sagt; nach meiner Karte nur 28 geogr. Meilen!) von den Playas entfernt ist. „Man meint“, setzt er hinzu, „die Materie sei in den Eingeweiden der Erde dort auf Hindernisse gestoßen, um ihrem alten Laufe zu folgen; und da sie geeignete Höhlungen (in Osten) gefunden habe, sei sie im Jorullo ausgebrochen (para reventar en Xurullo).“ Genauere topographische Angaben über die Umgegend des Vulkans finden sich auch in des Juan José Martínez de Lejarza geographischem Abriss des alten Tarasfer-Landes: Análisis estadístico de la provincia de Michuacan, en 1822 (Mexico 1824), p. 125, 129, 130 und 131. Das Zeugniß des zu Valladolid in der Nähe des Jorullo wohnenden Verfassers, daß seit meinem Aufenthalte in Mexico keine Spur einer vermehrten vulkanischen Thätigkeit sich an dem Berge gezeigt hat, hat am frühesten das Gerücht von einem neuen Ausbruche im Jahr 1819 (Lyell, Principles of Geology 1835 p. 430) widerlegt. Da die Position des Jorullo in der Breite nicht ohne Wichtigkeit ist, so bin ich darauf aufmerksam geworden, daß Lejarza, der sonst immer meinen astronomischen Ortsbestimmungen folgt, auch die Länge des Jorullo ganz wie ich 2° 25' westlich vom Meridian von Mexico (103° 50' westlich von Paris) nach Zeitübertragung angiebt, in der Breite von mir abweicht. Sollte die von ihm dem Jorullo beigelegte Breite von 18° 53' 30", welche der des Vulkans Popocatepetl (18° 59' 47") am nächsten kommt, sich auf neuere, mir unbekanntere Beobachtungen gründen? Ich habe in meinem Recueil d'Observ. astronomiques Vol. II. p. 521 ausdrücklich gesagt: »latitude supposée 19° 8': geschlossen aus guten Sternbeobachtungen zu Valladolid, welche 19° 52' 8" gaben, und aus der Wegrichtung.“ Die Wichtigkeit der Breite von Jorullo habe ich erst erkannt, als ich später die große Karte des Landes Mexico in der Hauptstadt zeichnete und die ost-westliche Vulkan-Reihe eintrug.

Da ich in diesen Betrachtungen über den Ursprung des Jorullo mehrfach der Sagen gedacht habe, welche noch heute in der Umgegend herrschen, so will ich am Schluß dieser langen Anmerkung noch einer sehr volksthümlichen Sage Erwähnung thun, welche ich schon in einem anderen Werke (Essai pol. sur la Nouv. Espagne T. II. 1827 p. 172) berührt habe: »Selon la crédulité des indigènes, ces changemens extraordinaires que nous venons de décrire, sont l'ouvrage des moines, le plus grand peut-être qu'ils aient produit dans les deux hémisphères. Aux *Playas de Jorullo*, dans la chaumière que nous habitons, notre hôte indien nous raconta qu'en 1759 des Capucins en mission prêchèrent à l'habitation de San Pedro; mais que, n'ayant pas trouvé un accueil favorable, ils chargèrent cette plaine, alors si belle et si fertile, des imprécations les plus horribles et les plus compliquées: ils prophétisèrent que d'abord l'habitation serait engloutie par des flammes qui sortiraient de la terre, et que plus tard l'air ambiant se refroidirait à tel point que les montagnes voisines resteraient éternellement couvertes de neige et de glace. La première de ces malédictions ayant eu des suites si funestes, le bas peuple indien voit déjà dans le refroidissement progressif du Volcan le présage d'un hiver perpétuel.«

Neben dem Dichter, Pater Landivar, ist wohl die erste gedruckte Erwähnung der Catastrophe die schon vorhin genannte in der *Gazeta de Mexico* de 5 de Mayo 1789 (T. III. Núm. 30 pag. 293—297) gewesen; sie führt die bescheidene Ueberschrift: *Superficial y nada facultativa Descripcion del estado en que se hallaba el Volcán de Jorullo la mañana del dia 10 de Marzo de 1789*, und wurde veranlaßt durch die Expedition von Riaño, Franz Fischer und Espelde. Später (1791) haben auf der nautisch-astronomischen Expedition von Malaspina die Botaniker Mociño und Don Martin Sesse, ebenfalls von der Südsee-Küste aus, den Jorullo besucht.

⁷ (S. 339.) Meine Barometer-Messungen geben für Mexico 1168 Toisen, Valladolid 1002', Paşcuaro 1130', Arrio 994', Aguafarco 780', für die alte Ebene der Playas de Jorullo 404'; Humb. *Observ. astron.* Vol. I. p. 327 (Nivellement barométrique No. 367—370).

⁸ (S. 340.) Ueber der Oberfläche des Meeres finde ich, wenn die alte Ebene der Playas 404 Toisen ist, für das Maximum der

Converitat des Malpais 487', fur den Rucken des groen Lavastromes 600', fur den hochsten Kraterrand 667'; fur den tiefsten Punkt des Kraters, an welchem wir das Barometer aufstellen konnten, 644'. Demnach ergaben sich fur die Hohe des Gipfels vom Jorullo uber der alten Ebene 263 Toisen oder 1578 Fu.

⁹ (S. 340) Burkart, Aufenthalt und Reisen in Mexico in den Jahren 1825—1834 Bd. I. (1836) S. 227.

¹⁰ (S. 340.) A. a. O. Bd. I. S. 227 und 230.

¹¹ (S. 340.) Poulet Scrope, Considerations on Volcanos p. 267; Sir Charles Lyell, Principles of Geology 1853 p. 429, Manual of Geology 1855 p. 580; Daubeny on Volcanos p. 337. Vergl. auch on the elevation-hypothesis Dana, Geology in der United States Exploring Expedition Vol. X. p. 369. Constant Prevost in den Comptes rendus T. 41. (1855) p. 866—876 und 918—923: sur les eruptions et le drapeau de l'infailibilite. — Vergl. auch uber den Jorullo Carl Pieschel's lehrreiche Beschreibung der Vulkane von Mexico, mit Erluterungen von Dr. Gumprecht, in der Zeitschrift fur Allg. Erdkunde der geogr. Gesellschaft zu Berlin Bd. VI. S. 490—517; und die eben erschienenen pittoresken Ansichten in Pieschel's Atlas der Vulkane der Republik Mexico 1856 tab. 13, 14 und 15. Das konigliche Museum zu Berlin besitzt in der Abtheilung der Kupferstiche und Handzeichnungen eine herrliche und zahlreiche Sammlung von Abbildungen der mericanischen Vulkane (mehr als 40 Blatter), nach der Natur dargestellt von Moriz Rugendaz. Von dem westlichsten aller mericanischen Vulkane, dem von Colima, hat dieser groe Meister allein 15 farbige Abbildungen geliefert.

¹² (S. 345.) »Nous avons ete, Mr. Bonpland et moi, etonnes surtout de trouver enchasses dans les laves basaltiques, lithoides et scorifiees du Volcan de Jorullo des fragmens anguleux blancs ou blancs-verdatres de *Syenite*, composes de peu d'amphibole et de beaucoup de feldspath lamelleux. La ou ces masses ont ete crevassees par la chaleur, le feldspath est devenu filandreux, de sorte que les bords de la fente sont reunis dans quelques endroits par des fibres alongees de la masse. Dans les Cordilleres de l'Amerique du Sud, entre Popayan et Almaguer, au pied du *Cerro Bronco*, j'ai trouve de veritables fragmens de *gneis* enchasses dans un trachyte abondant en pyroxene. Ces

phénomènes prouvent que les formations trachytiques sont sorties au-dessous de la croûte granitique du globe. Des phénomènes analogues présentent les trachytes du *Siebengebirge* sur les bords du Rhin et les couches inférieures du Phonolithe (*Porphyr-schiefer*) du *Biliner Stein* en Bohême.« Humboldt, Essai géognostique sur le Gisement des Roches 1823 p. 133 und 339. Auch Burkart (Aufenthalt und Reisen in Mexico Bd. I. S. 230) erkannte in der schwarzen, olivinreichen Lava des Jorullo umschlossen: „Blöcke eines umgeänderten Syenits. Hornblende ist nur selten deutlich zu erkennen. Die Syenit-Blöcke dürften wohl den unumstößlichen Beweis liefern, daß der Sitz des Feuerherdes des Vulkans von Jorullo sich in oder unter dem Syenit befinde, welcher wenige Meilen (leguas) südlicher auf dem linken Ufer des der Südsee zustießenden Rio de las Balsas sich in bedeutender Ausdehnung zeigt.“ Auf Lipari bei Caneto haben Dolomien und 1832 der vortreffliche Geognost Friedrich Hoffmann sogar in derben Obsidian-Massen eingeschlossene Fragmente von Granit gefunden, der aus blasrothem Feldspath, schwarzem Glimmer und wenig hellgrauem Quarz gebildet war (Poggendorff's Annalen der Physik Bd. XXVI. S. 49).

¹³ (S. 347.) Strabo lib. XIII p. 579 und 628; Hamilton, Researches in Asia minor Vol. II. chapt. 39. Der westlichste der 3 Kegele, jetzt Kara Devlit genannt, ist 500 Fuß über der Ebene erhaben und hat einen großen Lavaström gegen Koula hin ergossen. Ueber 30 kleine Kegele zählte Hamilton in der Nähe. Die 3 Schlünde (*βόδποι* und *πίσαι* des Strabo) sind Krater, welche auf conischen, aus Schlacken und Laven zusammengesetzten Bergen liegen.

¹⁴ (S. 347.) Erman, Reise um die Erde Bd. III. S. 538; Kosmos Bd. IV. S. 291 und Anm. 25 dazu. Postels (Voyage autour du monde par le Cap. Lutké, partie hist. T. III. p. 76) und Leopold von Buch (Description physique des Iles Canaries p. 448) erwähnen der Ähnlichkeit mit den Hornitos von Jorullo. Erman beschreibt in einem mir gütigst mitgetheilten Manuscripte eine große Zahl abgestumpfter Schlackenkegele in dem ungeheuren Lavafelde östlich von den Baidaren-Bergen auf der Halbinsel Kamtschatka.

¹⁵ (S. 348.) Porzio, Opera omnia, med., phil. et

mathem., in unum collecta 1736: nach Dufrenoy, Mémoires pour servir à une description géologique de la France T. IV. p. 274. Sehr vollständig und mit lobenswerther Unparteilichkeit sind alle genetischen Fragen behandelt in der 9ten Auflage von Sir Charles Lyell's Principles of Geology 1853 p. 369. Schon Bouguer (Figure de la Terre 1749 p. LXVI) war der Idee der Erhebung des Vulkans von Pichincha nicht abgeneigt: »il n'est pas impossible que le rocher, qui est brûlé et noir, ait été soulevé par l'action du feu souterrain«; vergl. auch p. XCI.

¹⁶ (S. 348.) Zeitschrift für Allgemeine Erdkunde Bd. IV. S. 398.

¹⁷ (S. 348.) Zu der sicheren Bestimmung der Mineralien, aus welchen die mericanischen Vulkane zusammengesetzt sind, haben ältere und neuere Sammlungen von mir und Pieschel verglichen werden können.

¹⁸ (S. 349.) Der schöne Marmor von la Puebla kommt aus den Brüchen von Tecali, Totomehuacan und Portachuelo: südlich von dem hohen Tracht=Gebirge el Pizarro. Auch nahe bei der Treppen=Pyramide von Cholula, an dem Wege nach la Puebla, habe ich Kalkstein zu Tage kommen sehen.

¹⁹ (S. 351.) Der Cofre de Perote steht, in Südost des Fuerte oder Castillo de Perote, nahe dem östlichen Abfall der großen Hochebene von Mexico, fast isolirt da; seiner großen Masse nach ist er aber doch einem wichtigen Höhenzug angehörig, welcher sich, den Rand des Abfalls bildend, schon von Cruz blanca und Rio frio gegen las Vigas (lat. 19° 37' 37''), über den Coffer von Perote (lat. 19° 28' 57'', long. 99° 28' 39''), westlich von Xicochimalco und Achilhotla, nach dem Pic von Orizaba (lat. 19° 2' 17'', long. 99° 35' 15'') in der Richtung von Norden nach Süden erstreckt: parallel der Kette (Popocatepetl—Iztaccihuatl), welche das Kesselthal der mericanischen Seen von der Ebene von la Puebla trennt. (Für die Fundamente dieser Bestimmungen s. mein Recueil d'Observ. astron. Vol. II. p. 529—532 und 547, sowie Analyse de l'Atlas du Mexique oder Essai politique sur la Nouv. Espagne T. I. p. 55—60.) Da der Cofre sich in einem viele Meilen breiten Bimsstein=Felde schroff erhoben hat, so hat es mir bei der winterlichen Besteigung (das Thermometer sank auf dem Gipfel, den 7 Febr. 1804, bis 2° unter den Gefrierpunkt) überaus interessant geschiene,

daß die Bimsstein-Bedeckung, deren Dicke und Höhe ich an mehreren Punkten barometrisch beim Hinauf- und Herabsteigen maß, sich über 732 Fuß erhebt. Die untere Grenze des Bimssteins in der Ebene zwischen Perote und Rio Frio ist 1187 Toisen über dem Meeresspiegel, die obere Grenze am nördlichen Abhange des Cofre 1309 Toisen; von da an durch den Pinahuast, das Alto de los Caxones (1954'), wo ich die Breite durch Culmination der Sonne bestimmen konnte, bis zum Gipfel selbst war keine Spur von Bimsstein zu sehen. Bei Erhebung des Berges ist ein Theil der Bimsstein-Decke des großen Arenal, das vielleicht durch Wasser schichtweise geebnet worden ist, mit emporgerissen worden. Ich habe an Ort und Stelle in mein Journal (Febr. 1804) eine Zeichnung dieses Bimsstein-Gürtels eingetragen. Es ist dieselbe wichtige Erscheinung, welche im Jahr 1834 am Besuv von Leopold v. Buch beschrieben wurde: wo söhliche Bimssteintuff-Schichten durch das Aufsteigen des Vulkans, freilich zu größerer Höhe, achtzehn- bis neunzehnhundert Fuß gegen die Einsiedelei des Salvatore hin gelangten (Poggendorff's Annalen Bd. 37. S. 175 bis 179). Die Oberfläche des diorit-artigen Trachyt-Gesteins am Cofre war da, wo ich den höchsten Bimsstein fand, nicht durch Schnee der Beobachtung entzogen. Die Grenze des ewigen Schnees liegt in Mexico unter der Breite von 19° und $19^{\circ} \frac{1}{4}$ erst in der mittleren Höhe von 2310'; und der Gipfel des Cofre erreicht bis zum Fuß des kleinen haus-artigen Würfelfelsens, wo ich die Instrumente aufstellte, 2098' oder 12588 Fuß über dem Meere. Nach Höhenwinkeln ist der Würfelfels 21' oder 126 Fuß hoch; also ist die Total-Höhe, zu der man wegen der senkrechten Felswand nicht gelangen kann, 12714 Fuß über dem Meere. Ich fand nur einzelne Flecke sporadisch gefallenem Schnees, deren untere Grenze 11400 Fuß war: ohngefähr sieben- bis achthundert Fuß früher als die obere Waldgrenze in schönen Tannenbäumen: *Pinus occidentalis*, gemengt mit *Cupressus sabinoides* und *Arbutus Madroño*. Die Eiche, *Quercus xalapensis*, hatte uns nur bis 9700 Fuß absoluter Höhe begleitet. (Humb. Nivellement barométr. des Cordillères No. 414 — 429.) Der Name Naucampatepetl, welchen der Berg in der mericanischen Sprache führt, ist von seiner eigenthümlichen Gestalt hergenommen, die auch die Spanier veranlaßte ihm den Namen Cofre zu geben. Er bedeutet: vier-

ckiger Berg; denn nauhcampa, von dem Zahlwort nahui 4 gebildet, heißt zwar als Adv. von vier Seiten, aber als Adj. (obgleich die Wörterbücher dies nicht angeben) wohl ohne Zweifel viereckig oder vierseitig, wie diese Bedeutung der Verbindung nauhcampa ixquich beigelegt wird. Ein des Landes sehr kundiger Beobachter, Herr Pieschel, vermuthet das Dasein einer alten Krater-Öffnung am östlichen Abhange des Coffers von Perote (Zeitschr. für Allg. Erdkunde, herausg. von Gumprecht, Bd. V. S. 125). Die Ansicht des Cofre, welche ich in meinen Vues des Cordillères auf Pl. XXXIV gegeben, habe ich in der Nähe des Castells San Carlos de Perote, in einer Entfernung von ungefähr zwei Meilen, entworfen. — Der alt-aztekische Name von Perote war Pinahuizapan, und bedeutet (nach Buschmann): an dem Wasser der (für ein böses Wahrzeichen gehaltenen und zu abergläubischer Zeichendeutung gebrauchten) Käferart pinahuiztli (vgl. Sahagun, historia gen. de las cosas de Nueva España T. II. 1829 p. 10—11): ein Name, welcher von pinahua, sich schämen, abgeleitet wird. Von demselben Verbum stammt der obige Ortsname Pinahuast (pinahuaztli) aus dieser Gegend; so wie der Name einer Staude (Mimosacee?) pinahuihuiztli, von Hernandez herba verecunda übersetzt, deren Blätter bei der Berührung herabfallen.

²⁰ (S. 352.) Strabo lib. I p. 58, lib. VI p. 269 Casaub.; Kosmos Bd. I. S. 451 und Bd. IV. S. 270, und über die Benennung der Lava bei den Griechen Anm. 82 dazu.

²¹ (S. 353.) Kosmos Bd. IV. S. 310 und Anm. 68 dazu.

²² (S. 353.) „Je n'ai point connu“, sagt La Condamine, „la matière de la lave en Amérique, quoique nous ayons, Mr. Bouguer et moi, campé des semaines et des mois entiers sur les volcans, et nommément sur ceux de Pichincha, de Cotopaxi et de Chimborazo. Je n'ai vu sur ces montagnes que des vestiges de calcination sans liquéfaction. Cependant l'espèce de crystal noirâtre appelé vulgairement au Pérou *Piedra de Galinaço* (Obsidienne), dont j'ai rapporté plusieurs morceaux et dont on voit une lentille polie de sept à huit pouces de diamètre au Cabinet du Jardin du Roi, n'est autre chose qu'un verre formé par les volcans. La matière du torrent de feu qui découle continuellement de celui de Sangai dans la province de

Macas, au sud-est de Quito, est sans doute une lave; mais nous n'avons vu cette montagne que de loin, et je n'étois plus à Quito dans le tems des dernières éruptions du volcan de Cotopaxi, lorsque sur ses flancs il s'ouvrit des espèces de soupiraux, d'où l'on vit sortir à flots des matières enflammées et liquides qui devoient être d'une nature semblable à la lave du Vésuve.“ (La Condamine, *Journal de Voyage en Italie in den Mémoires de l'Académie des Sciences, Année 1757 p. 357; Histoire p. 12.*) Beide Beispiele, besonders das erstere, sind nicht glücklich gewählt. Der Sangay ist erst im December des Jahres 1849 von Sebastian Wisse wissenschaftlich untersucht worden; was La Condamine in einer Entfernung von 27 geographischen Meilen für herabfließende leuchtende Lava, ja für „einen Erguß brennenden Schwefels und Erdpechs“ hielt, sind glühende Steine und Schlackenmassen, welche bisweilen, nahe an einander gedrängt, an dem steilen Abhange des Aschenkegels herabgleiten (*Kosmos Bd. IV. S. 303*). Am Cotopaxi habe ich nicht mehr als am Tungurahua, Chimborazo, Pichincha, oder an dem Puracé und Sotara bei Popayan etwas gesehen, was für schmale Lavaströme, diesen Bergcolossen entfloßen, gelten könnte. Die unzusammenhängenden glühenden, oft obsidianhaltigen Massen von 5—6 Fuß Durchmesser, welche bei seinen Ausbrüchen der Cotopaxi hervorgeschleudert hat, sind, von Fluthen geschmolzenen Schnees und Eises gestoßen, bis weit in die Ebene gelangt, und bilden dort theilweise strahlenförmig divergirende Reihen. Auch sagt La Condamine an einem anderen Orte (*Journal du Voyage à l'Équateur p. 160*) sehr wahr: „Ces éclats de rocher, gros comme une chaumière d'Indien, forment des trainées de rayons qui partent du Volcan comme d'un centre commun.“

²³ (S. 353.) Guettard's Abhandlung über die ausgebrannten Vulkane wurde 1752, also drei Jahre vor La Condamine's Reise nach Italien, in der Akademie verlesen; aber erst 1756, also während der italiänischen Reise des Astronomen, gedruckt (s. p. 380).

²⁴ (S. 358.) „Il y a peu de volcans dans la chaîne des Andes (sagt Leopold von Buch) qui aient offert des courants de laves, et jamais on n'en a vu autour des volcans de Quito. L' Antisana, sur la chaîne orientale des Andes, est le seul volcan de Quito, sur lequel Mr. de Humboldt ait vu près du sommet

quelque chose d'analogue à un courant de laves; cette coulée était tout à fait semblable à de l'Obsidienne." Descr. des Iles Canaries 1836 p. 468 und 488.

²⁵ (S. 359.) Humboldt, Kleinere Schriften Bd. I. S. 161.

²⁶ (S. 360.) „Nous différons entièrement sur la prétendue coulée d'Antisana vers Pinantura. Je considère cette coulée comme un soulèvement récent analogue à ceux de Calpi (Yana urcu), Pisque et Jorullo. Les fragments trachytiques ont pris une épaisseur plus considérable vers le milieu de la coulée. Leur couche est plus épaisse vers Pinantura que sur des points plus rapprochés d'Antisana. L'état fragmentaire est un effet du soulèvement local, et souvent dans la Cordillère des Andes les tremblements de terre peuvent être produits par des tassements.“ (Lettre de Mr. Boussingault, en Août 1834.) Vergl. Kosmos Bd. IV. S. 219. In der Beschreibung seiner Besteigung des Chimborazo (December 1831) sagt Boussingault: „Die Masse des Berges besteht nach meiner Ansicht aus einem Haufwerk ganz ohne alle Ordnung über einander gethürmter Trachyt-Trümmer. Diese oft ungeheuren Trachytstücke eines Vulkans sind in starrem Zustande gehoben; ihre Ränder sind scharf; nichts deutet darauf, daß sie in Schmelzung oder nur einmal im Zustand der Erweichung gewesen wären. Nirgends beobachtet man an irgend einem der Aequatorial-Vulkane etwas, was auf einen Lavaström schließen lassen könnte. Niemals ist aus diesen Kratern etwas anderes ausgeworfen worden als Schlamm-Massen, elastische Flüssigkeiten und glühende, mehr oder weniger verschlackte Trachytblöcke, welche oft in beträchtliche Entfernungen geschleudert wurden.“ (Humboldt, Kleinere Schriften Bd. I. S. 200.) Ueber die erste Entstehung der Meinung von dem Gehoben-sein starrer Massen als aufgehäufter Blöcke s. Acosta in den Viajes á los Andes ecuatoriales por Mr. Boussingault 1849 p. 222 und 223. Die durch Erdstöße und andere Ursachen veranlaßte Bewegung der aufgehäuften Bruchstücke und die allmähige Ausfüllung der Zwischenräume soll nach des berühmten Reisenden Vermuthung eine allmähige Senkung vulkanischer Berggipfel hervorbringen.

²⁷ (S. 361.) Humb. Asie centrale T. II. p. 296—301

(Gustav Rose, mineral. geognostische Reise nach dem Ural, dem Altai und dem Kasp. Meere Bd. I. S. 599). Schmale, langgedehnte Granitmauern können bei den frühesten Faltungen der Erdrinde über Spalten aufgestiegen sein, den merkwürdigen, noch offen gebliebenen, analog, welche man am Fuß des Vulkans von Pichincha findet: als Guaycos der Stadt Quito, von 30—40 Fuß Breite (s. meine Kl. Schr. Bd. I. S. 24).

²⁸ (S. 361.) La Condamine, *Mesure des trois premiers Degrés du Méridien dans l'Hémisphère austral* 1751 p. 56.

²⁹ (S. 362.) Passuchoa, durch die Meierei el Tambillo vom Atacazo getrennt, erreicht so wenig als der letztere die Region des ewigen Schnees. Der hohe Rand des Kraters, la Peila, ist gegen Westen eingestürzt, tritt aber gegen Osten amphitheatralisch hervor. Die Sage geht, daß am Ende des sechzehnten Jahrhunderts der vormals thätige Passuchoa bei Gelegenheit einer Eruption des Pichincha für immer zu speien aufgehört habe: was die Communication zwischen den Essen der einander gegenüberstehenden östlichen und westlichen Cordilleren bestätigt. Das eigentliche Bassin von Quito, dammartig geschlossen: im Norden durch einen Bergknoten zwischen Cotocachi und Imbaburo, gegen Süden durch die Allos de Chisinche (zwischen $0^{\circ} 20' N$ und $0^{\circ} 40' S$); ist größtentheils der Länge nach getheilt durch den Berggrücken von Ichimbio und Poingasi. Westlich liegt das Thal von Puembo und Chillo, westlich die Ebene von Súaquito und Turubamba. In der östlichen Cordillere folgen von Norden gegen Süden Imbaburo, die Falda de Guamani und Antisana, Sinculahua und die senkrechte, mit thurmartigen Zacken gekrönte, schwarze Mauer von Numiñani (Stein=Auge); in der westlichen Cordillere folgen Cotocachi, Castagna, Pichincha, Atacazo, Corazon: auf dessen Abhang die prachtvolle Alpenpflanze, der rothe Ranunculus Gusmani, blüht. Es schien mir hier der Ort, von einem für die vulkanische Geologie so wichtigen, classischen Boden mit wenigen Zügen eine, aus eigener Ansicht geschöpfte, morphologische Darstellung der Reliefform zu geben.

³⁰ (S. 364.) Besonders auffallend ist es, daß der mächtige Vulkan Cotopari, welcher, freilich meist nur nach langen Perioden, eine ungeheure Thätigkeit offenbart und besonders durch die von ihm erzeugten Ueberschwemmungen verheerend auf die Umgegend

wirkt, zwischen den periodischen Ausbrüchen keine, sei es in der Höheebene von Lactacunga, sei es von dem Paramo de Pansache aus, sichtbaren Dämpfe zeigt. Aus seiner Höhe von fast 18000 Fuß und der dieser Höhe entsprechenden großen Dünnigkeit von Luft- und Dampfschichten ist eine solche Erscheinung, wegen mehrerer Vergleichen mit anderen Vulkan-Colossen, wohl nicht zu erklären. Auch zeigt sich kein anderer Nevado der Aequatorial-Cordilleren so oft wolkenfrei und in so großer Schönheit als der abgestumpfte Keel des Cotopari: d. h. der Theil, welcher sich über die Grenze des ewigen Schnees erhebt. Die ununterbrochene Regelmäßigkeit dieses Aschenkegels ist um vieles größer als die des Aschenkegels des Pico von Teneriffa, an dem eine schmale hervorstehende Obsidian-Rippe mauerartig herabläuft. Nur der obere Theil des Tungurahua soll ehemals durch Regelmäßigkeit der Gestaltung sich fast in gleichem Grade ausgezeichnet haben; aber das furchtbare Erdbeben vom 4 Februar 1797, die Catastrophe von Riobamba genannt, hat durch Spaltungen, Bergstürze und Herabgleiten losgerissener bewaldeter Trümmerflächen, wie durch Anhäufung von Schutthalten den Keelberg des Tungurahua verunstaltet. Am Cotopari ist, wie schon Bouguer bemerkt, der Schnee an einzelnen Punkten mit Bimsstein-Brocken gemengt, und bildet dann fast eine feste Masse. Eine kleine Unebenheit in dem Schneemantel wird gegen Nordwesten sichtbar, wo zwei kluftartige Thäler herabgehen. Zum Gipfel aufsteigende schwarze Felsgrate sieht man von weitem nirgends, obgleich bei der Eruption vom 24 Juni und 9 December 1742 auf halber Höhe des mit Schnee bedeckten Aschenkegels eine Seiten-Öffnung sich zeigte. „Il s'étoit ouvert“, sagt Bouguer (Figure de la Terre p. LXVIII; vgl. auch La Condamine, Journal du Voy. à l'Équateur p. 159), „une nouvelle bouche vers le milieu de la partie continuellement neigée, pendant que la flamme sortoit toujours par le haut du cône tronqué.“ Bloß ganz oben, nahe dem Gipfel, erkennt man einige horizontale, einander parallele, aber unterbrochene, schwarze Streifen. Durch das Fernrohr bei verschiedener Beleuchtung betrachtet, schienen sie mir Felsgrate zu sein. Dieser ganze obere Theil ist steiler, und bildet fast nahe an der Abstumpfung des Kegels einen mauerartigen, doch nicht in großer Ferne mit bloßen Augen sichtbaren Ring von ungleicher Höhe. Meine Beschreibung

dieser, fast senkrechten, obersten Umwallung hat schon lebhaft die Aufmerksamkeit zweier ausgezeichneten Geologen, Darwin (*Volcanic Islands* 1844 p. 83) und Dana (*Geology of the U. St. Explor. Exped.* 1849 p. 356), auf sich gezogen. Die Vulkane der Galapagos-Inseln, Diana Peak auf St. Helena, Teneriffa und Cotopari zeigen analoge Bildungen. Der höchste Punkt, dessen Höhenwinkel ich bei der trigonometrischen Messung am Cotopari bestimmte, lag in einer schwarzen Converität. Vielleicht ist es die innere Wand des höheren, entfernteren Kraterrandes; oder wird die Schneelosigkeit des hervortretenden Gesteins zugleich durch Steilheit und Krater-Wärme veranlaßt? Im Herbst des Jahres 1800 sah man in einer Nacht den ganzen oberen Theil des Aschenkegels leuchten, ohne daß eine Eruption oder auch nur ein Ausstoßen von sichtbaren Dämpfen darauf folgten. Dagegen hatte bei dem heftigen Ausbruch des Cotopari vom 4ten Januar 1803, wo während meines Aufenthalts an der Südsee-Küste das Donnergetöse des Vulkans die Fensterscheiben im Hafen von Guayaquil (in 37 geogr. Meilen Entfernung) erschütterte, der Aschenkegel ganz seinen Schnee verloren, und bot einen Unglück verheißenden Anblick dar. War solche Durchwärmung je vorher bemerkt worden? Auch in der neuesten Zeit, wie uns die vortreffliche, kühne, erdumwandernde Frau Ida Pfeiffer lehrt (*Meine zweite Weltreise* Bd. III. S. 170), hat Anfang Aprils 1854 der Cotopari einen heftigen Ausbruch von dicken Rauchsäulen gehabt, „durch die sich das Feuer gleich blizenden Flammen schlängelte“. Sollte das Lichtphänomen Folge des durch Verdampfung erregten vulkanischen Gewitters gewesen sein? Die Ausbrüche sind häufig seit 1851.

Je regelmäßiger die Figur des schneebedeckten, abgestumpften Kegels selbst ist, desto auffallender ist an der unteren Grenze der ewigen Schneeregion, da, wo die Kegelform beginnt, im Südwesten des Gipfels, die Erscheinung einer grotesk-zackigen, drei- bis vier-spitzigen, kleinen Gesteinsmasse. Der Schnee bleibt wahrscheinlich wegen ihrer Steilheit nur fleckenweise auf derselben liegen. Ein Blick auf meine Abbildung (*Atlas pittoresque du Voyage* Pl. 10) stellt das Verhältniß zum Aschenkegel am deutlichsten dar. Ich habe mich dieser schwarzgrauen, wahrscheinlich basaltischen Gesteinsmasse am meisten in der Quebrada und Reventazon de Minas genähert. Obgleich in der ganzen Provinz seit Jahrhunderten dieser

weit sichtbare Hügel, sehr fremdartigen Anblicks, allgemein la Cabeza del Inga genannt wird, so herrschen doch über seinen Ursprung unter den farbigen Eingeborenen (Indios) zwei sehr verschiedene Hypothesen: nach der einen wird bloß behauptet, ohne Angabe der Zeit, in der die Begebenheit vorgefallen sei, daß der Fels der herabgestürzte Gipfel des, einst in eine Spitze endigenden Vulkans sei; nach einer anderen Hypothese wird die Begebenheit in das Jahr (1533) verlegt, in welchem der Inca Atahuallpa in Caramarca erdroffelt wurde: und so mit dem, in demselben Jahre erfolgten, von Herrera beschriebenen, furchtbaren Feuerausbruche des Cotopari, wie auch mit der dunklen Prophezeiung von Atahuallpa's Vater, Huayna Capac, über den nahen Untergang des peruanischen Reichs in Beziehung gesetzt. Sollte das, was beiden Hypothesen gemeinsam ist: die Ansicht, daß jenes Felsenstück vormals die Endspitze des Kegels bildete, der traditionelle Nachklang oder die dunkle Erinnerung einer wirklichen Begebenheit sein? Die Eingeborenen, sagt man, würden bei ihrer Uncultur wohl Thatsachen auffassen und im Gedächtniß bewahren, aber sich nicht zu geognostischen Combinationen erheben können. Ich bezweifle die Richtigkeit dieses Einwurfs. Die Idee, daß ein abgestumpfter Kegel „seine Spitze verloren“, sie unzertrümmert weggeschleudert habe, wie bei späteren Ausbrüchen große Blöcke ausgeworfen wurden: kann sich auch bei großer Uncultur darbieten. Die Treppen-Pyramide von Cholula, ein Bauwerk der Tolteken, ist abgestumpft. Es war den Eingeborenen ein Bedürfniß sich die Pyramide als ursprünglich vollendet zu denken. Es wurde die Mythe erfunden, ein Aërolith, vom Himmel gefallen, habe die Spitze zerstört; ja Theile des Aëroliths wurden den spanischen Conquistadoren gezeigt. Wie kann man dazu den ersten Ausbruch des Vulkans Cotopari in eine Zeit versetzen, wo der Aschenkegel (Resultat einer Reihe von Eruptionen) schon vorhanden gewesen sein soll? Mir ist es wahrscheinlich, daß die Cabeza del Inga an der Stelle, welche sie jetzt einnimmt, entstanden ist; daß sie dort erhoben wurde: wie am Fuß des Chimborazo der Yana-Urcu, wie am Cotopari selbst der Morro südlich von Suniquaicu und nordwestlich von der kleinen Lagune Yuracocha (im Quechhua: weißer See).

Ueber den Namen des Cotopari habe ich im 1ten Bande meiner Kleinern Schriften (S. 463) gesagt, daß nur der

erste Theil desselben sich durch die Quechhua-Sprache deuten lasse, indem er das Wort *ccotto*, Haufe, sei; daß aber *pacsi* unbekannt sei. La Condamine deutet (p. 53) den ganzen Namen des Berges, indem er sagt: »le nom signifie en langue des Incas *masse brillante*.« Buschmann bemerkt aber, daß dabei an die Stelle von *pacsi* das, davon gewiß ganz verschiedene Wort *pacsa* gesetzt worden sei, welches: Glanz, Schein, besonders den sanften des Mondes, bedeutet; um glänzende Masse auszudrücken, müßte dazu nach dem Geiste der Quechhua-Sprache die Stellung beider Wörter die umgekehrte sein: *pacsuccotto*.

³¹ (S. 364.) Friedrich Hoffmann in Poggendorff's Annalen Bd. XXVI. 1832 S. 48.

³² (S. 364.) Bouguer, *Figure de la Terre* p. LXVIII. Wie oft ist seit dem Erdbeben vom 19 Juli 1698 das Städtchen Lactacunga zerstört und von Bimsstein-Quadern aus den unterirdischen Steinbrüchen von Zumbalica wieder aufgebaut worden! Nach historischen Documenten, welche mir bei meiner Anwesenheit aus alten Abschriften oder aus neueren, theilweise geretteten Documenten des Stadt-Archives mitgetheilt wurden, traten die Zerstörungen ein: in den Jahren 1703, 1736, 9 December 1742, 30 November 1744, 22 Februar 1757, 10 Februar 1766 und 4 April 1768: also siebenmal in 65 Jahren! Im Jahr 1802 fand ich noch $\frac{4}{5}$ der Stadt in Trümmern, in Folge des großen Erdbebens von Niobamba am 4 Februar 1797.

³³ (S. 365.) Diese Verschiedenheit ist auch schon von dem scharfsinnigen Abich (über Natur und Zusammenhang vulkanischer Bildungen 1841 S. 83) erkannt worden.

³⁴ (S. 366.) Das Gestein des Cotopari hat wesentlich dieselbe mineralogische Zusammensetzung als die ihm nächsten Vulkane, der Antisana und Tungurahua. Es ist ein Trachyt, aus Oligoklas und Augit zusammengesetzt, also ein Chimborazo-Gestein: ein Beweis der Identität derselben vulkanischen Gebirgsart in Massen der einander gegenüberstehenden Cordilleren. In den Stücken, welche ich 1802 und Boussingault 1831 gesammelt, ist die Grundmasse theils licht oder grünlich grau, pechsteinartig glänzend, und an den Kanten durchscheinend; theils schwarz, fast basaltartig, mit großen und kleinen Poren, welche glänzende Wandungen haben. Der eingeschlossene Oligoklas liegt darin scharf begrenzt: bald in stark glänzenden,

sehr deutlich auf den Spaltungsflächen gestreiften Krystallen; bald ist er klein und mühsam zu erkennen. Die wesentlich eingemengten Augite sind bräunlich und schwärzlich-grün, und von sehr verschiedener Größe. Selten und wohl nur zufällig eingesprengt sind dunkle Glimmer-Blättchen und schwarze, metallisch glänzende Körner von Magneteisen. In den Poren einer oligoflasreichen Masse lagert etwas gediegener Schwefel, wohl abgesetzt von den alles durchdringenden Schwefeldämpfen.

³⁵ (S. 367.) »Le Volcan de Maypo (lat. austr. 34° 15'), qui n'a jamais rejeté de ponces, est encore éloigné de deux journées de la colline de Tollo, de 300 pieds de hauteur et toute composée de ponces qui renferment du feldspath vitreux, des cristaux bruns de mica et de petits fragments d'obsidienne. C'est donc une éruption (indépendente) isolée tout au pied des Andes et près de la plaine.« Léop. de Buch, Description phys. des Iles Canaries 1836 p. 470.

³⁶ (S. 367.) Federico de Gerolt, Cartas geognosticas de los principales distritos minerales de Mexico 1827 p. 5.

³⁷ (S. 367.) Vergl. über Erstarrung und Bildung der Erdkruste Kosmos Bd. I. S. 178—180 und Anm. 7 auf S. 425. Die Versuche von Bischof, Charles Deville und Deleffe haben über die Faltung des Erdkörpers ein neues Licht verbreitet. Vergl. auch die älteren sinnreichen Betrachtungen von Babbage bei Gelegenheit seiner thermischen Erklärung des Problems, welches der Serapis-Tempel nördlich von Puzzuoli darbietet, im Quarterly Journal of the Geological Soc. of London Vol. III. 1847 p. 186; Charles Deville sur la diminution de densité dans les roches en passant de l'état cristallin à l'état vitreux, in den Comptes rendus de l'Acad. des Sciences T. XX. 1845 p. 1453; Deleffe sur les effets de la fusion, T. XXV. 1847 p. 545; Louis Frapolli sur le caractère géologique, im Bulletin de la Soc. géol. de France, 2^{me} Série T. IV. 1847 p. 627; und vor allem Élie de Beaumont in seinem wichtigen Werke Notice sur les systèmes de Montagnes 1852 T. III. Folgende drei Abschnitte verdienen eine besondere Aufmerksamkeit der Geologen: Considérations sur les sou-èvements dûs à une diminution lente et progressive du volume de la terre p. 1330; sur l'écrasement transversal, nommé refoulement par Saussure, comme

une des causes de l'élévation des chaînes de montagnes, p. 1317, 1333 und 1346; sur la contraction que les roches fondues éprouvent en cristallisant, tendant dès le commencement du refroidissement du globe à rendre sa masse interne plus petite que la capacité de son enveloppe extérieure, p. 1235.

³⁸ (S. 368.) »Les eaux chaudes de Saragyn à la hauteur de 5260 pieds sont remarquables par le rôle que joue le gaz acide carbonique qui les traverse à l'époque des tremblements de terre. Le gaz à cette époque, comme l'hydrogène carboné de la presqu'île d'Apchéron, augmente de volume et s'échauffe avant et pendant les tremblements de terre dans la plaine d'Ardebil. Dans la presqu'île d'Apchéron la température s'élève de 20° jusqu'à l'inflammation spontanée au moment et à l'endroit d'une éruption ignée, pronostiquée toujours par des tremblements de terre dans les provinces de Chémakhi et d'Apchéron.«
Ubi in den *Mélanges physiques et chimiques* T. II. 1855 p. 364 und 365. (Vergl. *Kosmos* Bd. IV. S. 223.)

³⁹ (S. 369.) *W. Hopkins*, *Researches on physical Geology* in den *Philos. Transact.* for 1839 P. II. p. 311, for 1840 P. I. p. 193, for 1842 P. I. p. 43; auch über die erforderlichen Verhältnisse der Stabilität der äußeren Erdoberfläche: *Theory of Volcanos* im Report of the 17th meeting of the British Association 1847 p. 45—49.

⁴⁰ (S. 369.) *Kosmos* Bd. IV. S. 35—38 *Ann.* 33—36; *Raumann*, *Geognosie* Bd. I. S. 66—76; *Bischof*, *Wärmelehre* S. 382; *Lyell*, *Principles of Geology* 1853 p. 536 bis 547 und 562. — In der sehr lehrreichen und angenehmen Schrift *Souvenirs d'un Naturaliste* par *A. de Quatrefages* 1854 T. II. p. 464 wird die obere Grenze der flüssigen geschmolzenen Schichten bis auf die geringe Tiefe von 20 Kilometern heraufgerückt: »puisque la plupart des Silicates fondent déjà à 666° cent.«
 „Diese niedrige Angabe“, bemerkt *Gustav Rose*, „beruht auf einem Irrthum. Die Temperatur von 1300°, welche *Mitscherlich* als Schmelzpunkt des Granits angegeben (*Kosmos* Bd. I. S. 48), ist gewiß das Minimum, was man annehmen kann. Ich habe mehrmals Granit auf die heißesten Stellen des Porzellan-Ofens setzen lassen, und immer schmolz derselbe unvollständig. Nur der Glimmer schmilzt dann mit dem Feldspath zu einem blasigen Glase zusammen;

der Quarz wird undurchsichtig, schmilzt aber nicht. So ist es mit allen Gebirgsarten, die Quarz enthalten; und man kann sogar dieses Mittel anwenden, um Quarz in Gebirgsarten zu entdecken, wo seine Menge so gering ist, daß man ihn mit bloßen Augen nicht erkennen kann: z. B. bei dem Syenit des Plauenschen Grundes, und im Diorit, den wir gemeinschaftlich 1829 von Alapajewsk im Ural gebracht haben. Alle Gesteine, welche keinen Quarz und überhaupt keine so kieselensäure-reichen Mineralien enthalten als der Granit: z. B. der Basalt, schmelzen leichter als Granit im Porzellanfeuer zu einem vollkommenen Glase; aber nicht über der Spiritus-Lampe mit doppeltem Luftzuge, die doch gewiß eine Temperatur von 666° hervorzubringen im Stande ist.“ In Bischof's merkwürdigen Versuchen, bei dem Gießen einer Basaltkugel, schien selbst der Basalt nach einigen hypothetischen Voraussetzungen eine 165° N. höhere Temperatur als der Schmelzpunkt des Kupfers zu erfordern (Wärmelehre des Innern unsers Erdkörpers S. 473).

⁴¹ (S. 370.) Kosmos Bd. IV. S. 218. Vergl. auch über die ungleiche Verbreitung des Eisbodens und die Tiefe, in der er beginnt, unabhängig von der geographischen Breite, die merkwürdigen Beobachtungen von Capt. Franklin, Erman, Kupffer und vorzüglich von Middendorff a. a. D. S. 42, 47 und 167.

⁴² (S. 370.) Leibniz in der Protogaea § 4.

⁴³ (S. 372.) Ueber Bivarais und Belay s. die neuesten, sehr genauen Untersuchungen von Girard in seinen geologischen Wanderungen Bd. I. (1856) S. 161, 173 und 214. Die alten Vulkane von Nlot sind aufgefunden von dem amerikanischen Geologen Naclure 1808, besucht von Lyell 1830, und schön beschrieben und abgebildet von demselben in seinem Manual of Geology 1855 p. 535—542.

⁴⁴ (S. 373.) Sir Rod. Murchison, Siluria p. 20 und 55—58 (Lyell, Manual p. 563).

⁴⁵ (S. 373.) Scoresby, Account of the arctic regions Vol. I. p. 155—169, tab. V und VI.

⁴⁶ (S. 373.) Leop. von Buch, Descr. des Iles Canaries p. 357—369 und Landgrebe, Naturgeschichte der Vulkane 1855 Bd. I. S. 121—136; und über die Umwallungen der Erhebungs-Krater (Caldeiras) auf den Inseln San Miguel, Fayal und Terceira (nach den Karten von Cap. Vidal) Kosmos Bd. IV.

Ann. 84 zu S. 271. Die Ausbrüche von Fayal (1672) und S. Jorge (1580 und 1808) scheinen von dem Hauptvulkan, dem Pico, abzuhängen.

⁴⁷ (S. 373.) Kosmos Bd. IV. S. 291 (Ann. 27) und 301.

⁴⁸ (S. 374.) Resultate der Beobachtungen über Madera von Sir Charles Lyell und Hartung im Manual of Geology 1855 p. 515—525.

⁴⁹ (S. 374.) Darwin, Volcanic Islands 1844 p. 23 und Lieut. Lee, Cruise of the U. S. Brig Dolphin 1854 p. 80.

⁵⁰ (S. 375.) S. die vortreffliche Beschreibung von Ascension in Darwin, Volcanic Islands p. 40 und 41.

⁵¹ (S. 375.) Darwin p. 84 und 92: über the great hollow space or valley southward of the central curved ridge, across which the half of the crater must once have extended. It is interesting to trace the steps, by which the structure of a volcanic district becomes obscured and finally obliterated. (Vergl. auch Seale, Geognosy of the Island of St. Helena p. 28.)

⁵² (S. 376.) St. Paul's Rocks. S. Darwin p. 31—33 und 125.

⁵³ (S. 376.) Daussy sur l'existence probable d'un volcan sous-marin dans l'Atlantique, in den Comptes rendus de l'Acad. des Sciences T. VI. 1838 p. 512; Darwin, Volcanic Islands p. 92; Lee, Cruise of the U. S. Brig Dolphin p. 2, 55 und 61.

⁵⁴ (S. 377.) Gumprecht, die vulkanische Thätigkeit auf dem Festlande von Afrika, in Arabien und auf den Inseln des rothen Meeres 1849 S. 18.

⁵⁵ (S. 378.) Kosmos Bd. I. S. 456 Ann. 7. Ueber die gesammten bisher bekannt gewordenen Erscheinungen in Afrika s. Landgrebe, Naturgeschichte der Vulkane Bd. I. S. 195—219.

⁵⁶ (S. 379.) Die Höhe des Demavend über dem Meere wurde von Minäworth zu 2298 Toisen angegeben; aber nach Berichtigung einer, wahrscheinlich auf einem Schreibfehler beruhenden Barometerhöhe (Asie centr. T. III. p. 327) beträgt sie, zufolge der Tafeln von Oltmanns, volle 2914 Toisen. Eine noch etwas größere Höhe, 3141', geben die, gewiß sehr sicheren Höhenwinkel meines Freundes,

des kais. russischen Capitäns Lemm, im Jahre 1839; aber die Entfernung ist nicht trigonometrisch begründet, sondern beruht auf der Voraussetzung, daß der Vulkan Demavend 66 Werste (1 Aequatorial-Grad = $104\frac{3}{10}$ Werst) von Teheran entfernt sei. Es scheint demnach, daß der persische, dem südlichen Ufer des caspischen Meeres so nahe, aber von der colchischen Küste des schwarzen Meeres an 150 geographische Meilen entfernte, mit ewigem Schnee bedeckte Vulkan Demavend den Großen Ararat um 2800 Fuß, den caucasischen Elburuz um vielleicht 1500 Fuß Höhe übertrifft. Ueber den Vulkan Demavend s. Ritter, Erdkunde von Asien Bd. VI. Abth. 1. S. 551—571; und über den Zusammenhang des Namens Albordj aus der mythischen und darum so unbestimmten Geographie des Zendvolkes mit den modernen Namen Elburz (Koh Alburz des Kazwini) und Elburuz S. 43—49, 424, 552 und 555.

⁵⁷ (S. 382.) Asie centrale T. II. p. 9 und 54—58. (Kosmos Bd. IV. S. 253 Anm. 61.)

⁵⁸ (S. 382.) Elburuz, Kasbeg und Ararat nach Mittheilungen von Struve Asie centr. T. II. p. 57. Die im Text angegebene Höhe von dem ausgebrannten Vulkan Savalan westlich von Ardebil (15760 engl. Fuß) ist auf eine Messung von Chanyfow gegründet. S. Abich in den *Mélanges phys. et chim.* T. II. p. 361. Um bei Anführung der Quellen, aus denen ich geschöpft, eine ermüdende Wiederholung zu vermeiden, erkläre ich hier, daß alles, was im geologischen Abschnitt des Kosmos sich auf den wichtigen caucasischen Isthmus bezieht, handschriftlichen, mir auf die edelste und freundschaftlichste Weise zu freier Benutzung mitgetheilten Aufsätzen von Abich aus den Jahren 1852 bis 1855 entlehnt ist.

⁵⁹ (S. 383.) Abich, Notice explicative d'une vue de l'Ararat, im Bulletin de la Soc. de Géographie de France, 4^{me} Série T. I. p. 516.

⁶⁰ (S. 392.) Vergl. Dana's scharfsinnige Bemerkungen on the Curvatures of Ranges of Islands, deren Converität in der Südsee fast allgemein gegen Süden oder Südost gerichtet ist, in der United States' Explor. Exped. by Wilkes Vol. X. (Geology by James Dana) 1849 p. 419.

⁶¹ (S. 393.) Die Insel Saghalin, Eschoka oder Tarakai wird von den japanischen Seelenten Krasfto genannt (geschrieben Karafuto). Sie liegt der Mündung des Amur (des Schwarzen

Flusses, Saghalian Ula) gegenüber; ist von gutmüthigen, dunkelfarbigen, bisweilen etwas behaarten Ainos bewohnt. Der Admiral Krusenstern glaubte, wie auch früher die Begleiter von La Pérouse (1787) und Broughton (1797), daß Saghalin durch einen schmalen, sandigen Isthmus (Br. 52° 5') mit dem asiatischen Continent zusammenhänge; aber zufolge der wichtigen von Franz von Siebold mitgetheilten japanischen Nachrichten ist nach einer von Namia Kinsō, dem Chef einer kaiserlich japanischen Commission, im Jahr 1808 aufgenommenen Karte Krafto keine Halbinsel, sondern ein auf allen Seiten vom Meer umflossenes Land (Ritter, Erdkunde von Asien Bd. III. S. 488). Das Resultat des verdienstlichen Namia Kinsō ist neuerlichst im Jahre 1855, als die russische Flotte in der Baie de Castries (Br. 51° 29') bei Alexandrowst, also im Süden des vermeintlichen Isthmus, vor Anker lag und sich doch in die Amur-Mündung (Br. 52° 54') zurückziehen konnte, vollkommen, wie Siebold meldet, bestätigt worden. In der Meerenge, in welcher man ehemals den Isthmus vermuthete, sind bei der Durchfahrt an einigen Stellen nur 5 Faden Tiefe gefunden. Die Insel fängt an wegen der Nähe des großen Amur- oder Saghalin-Stromes politisch wichtig zu werden. Ihr Name, ausgesprochen Karafto oder Krafto, ist die Zusammensetzung von Kara-su-to, d. i. nach Siebold „die an Kara grenzende Insel“: da in japanisch-chinesischer Mundart Kara das nördlichste China (die Tartarei) bezeichnet, und su nach dem zuletzt genannten scharfsinnigen Gelehrten hier „daneben liegend“ bedeutet. Tschoka ist eine Verstümmelung von Tschokai, und Tarakai aus Mißverständnis von dem Namen eines einzelnen Dorfes Taraka hergenommen. Nach Klaproth (*Asia polyglotta* p. 301) ist Taraka oder Tarakai der heimische Aino-Name der ganzen Insel. Vergl. Leopold Schrenk's und Cap. Bernards Wittingham's Bemerkungen in Petermann's geogr. Mittheilungen 1856 S. 176 und 184; auch Perry, *Exped. to Japan* Vol. I. p. 468.

⁶² (S. 394.) Dana, *Geology of the Pacific Ocean* p. 16. In den Meridianstreifen der südost-asiatischen Inselwelt sind auch die Küsten von Cochinchina seit dem Meerbusen von Tonkin, die von Malacca seit dem Meerbusen von Siam, ja selbst die von Neu-Holland südlich vom 25^{ten} Parallelgrad meist nord-südlich abgeschnitten.

⁶³ (S. 402.) Vergl. die Uebersetzungen von Stanislas Julien aus der japanischen Encyclopädie in meiner *Asie centr.* T. II. p. 551.

⁶⁴ (S. 403.) Vergl. *Kaart van den Zuid- en Zuidwest-Kust van Japan door F. von Siebold 1851.*

⁶⁵ (S. 404.) Vergl. meine *Fragmens de Géologie et de Climatologie asiatiques* T. I. p. 82, die gleich nach meiner Rückkehr von der sibirischen Expedition erschienen sind; und die *Asie centrale*: in welcher ich die von Klaproth geäußerte Meinung, der ich früher selbst anhing und die den Zusammenhang der Schneeberge des Himalaya mit der chinesischen Provinz Yun-nan und als Nanling nordwestlich von Canton wahrscheinlich machte, widerlegt habe. Die über 11000 Fuß hohen Gebirge von Formosa gehören, wie der, Fu-kian westlich begrenzende Ta-ju-ling, zu dem System der Meridian-Spalten am Oberen Assam im Lande der Birmanen und in der Gruppe der Philippinen.

⁶⁶ (S. 405.) Dana, *Geology in der Explor. Exped.* Vol. X. p. 540—545; Ernst Hofmann, *geogn. Beob. auf der Reise von Otto v. Kozebue* S. 70; Léop. de Buch, *Description physique des Iles Canaries* p. 435—439. Vergl. des Piloten Don Antonio Morati große, vortreffliche Karte der *Islas Filipinas* (Madrid 1852) in zwei Blättern.

⁶⁷ (S. 405.) Marco Polo unterscheidet (*Parte III cap. 5 und 8*) *Giava minore* (Sumatra), wo er sich 5 Monate aufhielt und den, in Java fehlenden Elephanten beschreibt (Humboldt, *Examen crit. de l'hist. de la Géogr.* T. II. p. 218), von der früher beschriebenen *Giava (maggiore)*, la quale, secondo dicono i marinai, che bene lo sanno, è l'isola più grande che sia al mondo. Diese Behauptung ist heute noch wahr. Nach den Umrissen der Karte von Borneo und Celebes von James Brooke und Cap. Rodney Mundy finde ich das Areal von Borneo 12920 geographische Quadratmeilen, nahe gleich dem von der Insel Neu-Guinea, aber nur $\frac{1}{10}$ des Continents von Neu-Holland. Marco Polo's Nachricht von dem „vielen Golde und den großen Reichthümern, welche die mercanti di Zaiton e del Mangi“ von dort ausführen, beweist, daß er (wie auch noch Martin Behaim auf dem Nürnberger Globus von 1492 und Johann Ruysch in der, für die Entdeckungsgeschichte von Amerika so wichtigen, römischen Ausgabe des Ptolemäus von 1508 thun) unter *Java major Borneo* versteht.

⁶⁸ (S. 406.) Cap. Mundy's Karte (Coast of Borneo proper 1847) giebt gar 14000 engl. Fuß (13135 Par. F.) an. Zweifel gegen diese Angabe s. in Jungbuh'n's Java Bd. II. S. 850. Der Coloss Kina Bailu ist kein Kegberg; seiner Gestalt nach gleicht er vielmehr den, unter allen Breiten vorkommenden Basaltbergen, die einen langen Rücken mit zwei Endkuppen bilden.

⁶⁹ (S. 406.) Brooke's Borneo and Celebes Vol. II. p. 382, 384 und 386.

⁷⁰ (S. 406.) Hörner in den Verhandelingen van het Bataviaasch Genootschap van kunsten en wetenschappen Deel XVII. (1839) p. 284; Asie centr. T. III. p. 534—537.

⁷¹ (S. 406.) Jungbuh'n, Java Bd. II. S. 809 (Battaländer Bd. I. S. 39).

⁷² (S. 407.) Kosmos Bd. IV. Anm. 86 zu S. 326.

⁷³ (S. 407.) Java Bd. II. S. 818—828.

⁷⁴ (S. 408.) M. a. D. S. 840—842.

⁷⁵ (S. 408.) M. a. D. S. 853.

⁷⁶ (S. 410.) Leop. von Buch in den Abhandl. der Akad. der Wiss. zu Berlin auf das J. 1818 und 1819 S. 62; Lyell, Princ. of Geology (1853) p. 447, wo eine schöne Abbildung und Projection des Vulkans gegeben ist.

⁷⁷ (S. 410.) Bory de St. Vincent, Voy. aux quatre Iles d'Afrique T. II. p. 429.

⁷⁸ (S. 412.) Valentyn, Beschryving van Oud en Nieuw Oost-Indiën Deel III. (1726) p. 70: Het Eyland St. Paulo. (Vergl. Lyell, Princ. p. 446.)

⁷⁹ (S. 412.) »Nous n'avons pu former«, sagt d'Entrecasteaux, »aucune conjecture sur la cause de l'incendie de l'île d'Amsterdam. L'île étoit embrasée dans toute son étendue, et nous avons bien distinctement reconnu l'odeur de bois et de terre brûlés. Nous n'avons rien senti qui pût faire présumer que l'embrasement fût l'effet d'un volcan« (T. I. p. 45). »Cependant«, heißt es einmal früher (p. 43), »l'on a remarqué le long de la côte que nous avons suivie, et d'où la flamme étoit assez éloignée, de petites bouffées de fumée qui sembloient sortir de la terre comme par jets; on n'a pu néanmoins distinguer la moindre trace de feu tout autour, quoique nous fussions très-

près de la terre. Ces jets de fumée se montrant par intervalles ont paru à MM. les naturalistes être des indices presque assurés de feux souterrains.« Soll man hier auf Erdbrände; auf Entzündung von Ligniten schließen, deren Schichten, von Basalt und Tuff bedeckt, auf vulkanischen Inseln (Bourbon, Kerguelen-Land und Island) so häufig vorkommen? Der *Surtarbrand* auf der letztgenannten Insel hat seinen Namen nach scandinavischen Mythen von dem, den Weltbrand verursachenden Feuer-Niesen Surtr. Aber die Erdbrände selbst verursachen gewöhnlich keine Flammen. — Da in neuerer Zeit die Namen der Inseln Amsterdam und St. Paul leider auf Karten oft verwechselt worden sind; so ist, damit, bei ihrer sehr verschiedenen Gestaltung, nicht der einen zugeschrieben werde, was auf der anderen beobachtet wird, hier im allgemeinen zu bemerken, daß von den fast unter einem und demselben Meridian liegenden 2 Inseln ursprünglich (schon am Ende des 17ten Jahrhunderts) die südliche St. Paul, die nördliche Amsterdam benannt wurde. Der Entdecker Blaming gab der ersteren die Breite von $38^{\circ} 40'$, der zweiten $37^{\circ} 48'$ im Süden des Aequators. Diese Benennung und Ortsbestimmungen kommen merkwürdig mit dem überein, was ein Jahrhundert später d'Entrecasteaur auf der Expedition zur Auffuchung von La Pérouse gefunden hat (Voyage T. I. p. 43—45): nämlich für Amsterdam nach Beautemps-Beaupré $37^{\circ} 47' 46''$ (long. $75^{\circ} 51'$), für St. Paul $38^{\circ} 38'$. Eine so große Uebereinstimmung muß für Zufall gelten, da die Beobachtungsorter gewiß nicht ganz dieselben waren. Dagegen hat Capt. Blackwood auf seiner Admiralitäts-Karte von 1842 für St. Paul $38^{\circ} 44'$ und long. $75^{\circ} 17'$. Auf den Karten, welche der Original-Ausgabe der Reisen des unsterblichen Weltumseglers Cook beigegeben worden sind: z. B. der der ersten und zweiten Expedition (Voyage to the South Pole and round the World, Lond. 1777 p. 1), wie der dritten und letzten Reise (Voyage to the Pacific Ocean, published by the Admiralty, Lond. 1784, in 2^d ed. 1785), ja selbst aller drei Expeditionen (A general Chart, exhibiting the discoveries of Capt. Cook in this 3^d and two preceeding voyages, by Lieut. Henry Roberts); ist die Insel St. Paul sehr richtig als die südlichere angegeben: aber in dem Texte der Reise von d'Entrecasteaur (T. I. p. 44) wird tadelnd erwähnt (ob mit Recht, bleibt mir bei vielem Nachsuchen der Ausgaben auf den Bibliotheken von

Paris, Berlin und Göttingen mehr als zweifelhaft), „daß auf der Specialkarte der letzten Cook'schen Expedition die Insel Amsterdam südlicher als St. Paul gesetzt sei“. Wenn eine eben solche Umkehrung der Benennungen im ersten Drittel des jetzigen Jahrhunderts, z. B. auf den älteren verdienstlichen Weltkarten von Arrowsmith und Purdy (1833), ganz gegen den ursprünglichen Willen des Entdeckers, Willem de Blaming, häufig ist; so haben wohl mehr noch als eine Specialkarte von Cook's dritter Reise dazu gewirkt: 1) die Willführ auf den Karten von Cox und Mortimer; 2) der Umstand, daß in dem Atlas der Reise von Lord Macartney nach China die schön und rauchend abgebildete vulkanische Insel zwar sehr richtig St. Paul, unter lat. $38^{\circ} 42'$, genannt wird, aber mit dem bösen Beifatz: »commonly called Amsterdam«; und daß, was noch schlimmer ist, in der Reisebeschreibung selbst Staunton und Dr. Gillan dies »Island still in a state of inflammation« immerfort Amsterdam nennen, ja sogar p. 226 hinzusetzen (nachdem sie p. 219 die wahre Breite gegeben), »that St. Paul is lying to the northward of Amsterdam«; 3) die gleiche Verwechslung der Namen durch Barrow (Voyage to Cochinchina in the years 1792 and 1793 p. 140—157), der die Rauch und Flammen gebende, südlichere Insel, welcher er ebenfalls die Breite von $38^{\circ} 42'$ beilegt, auch Amsterdam nennt. Malte-Brun (Précis de la Géographie universelle T. V. 1817 p. 146) beschuldigt Barrow mit Recht, aber sehr irrig Mr. de Rossel und Beauteemps-Beaupré. Die letzteren beiden geben der Insel Amsterdam, die sie allein abbilden, $37^{\circ} 47'$; der Insel St. Paul, weil sie $50'$ südlicher liegt, $38^{\circ} 38'$ (Voy. de D'Entrecasteaux 1808 T. I. p. 40—46); und zum Beweise, daß die Abbildung die wahre Insel Amsterdam von Willem de Blaming vorstellt, fügt Beauteemps-Beaupré in seinem Atlas die Copie des viel bewaldeten Amsterdam aus Valentyn hinzu. Weil der berühmte Seefahrer Abel Tasman 1642 neben Middelburg, in der Tonga-Gruppe, die Insel Tonga tabu Amsterdam genannt hat (Burney, chronological history of the Voyages and Discoveries in the South-Sea or Pacific Ocean Part III. p. 81 und 437), in lat. $21^{\circ} \frac{1}{2}$; so ist wieder aus Mißverständniß bisweilen Tasman als Entdecker von Amsterdam und St. Paul im indischen Ocean aufgeführt worden; s. Leidenfrost, histor. Handwörterbuch Bd. V. S. 310.

⁸⁰ (S. 412.) Sir James Ross, Voyage in the southern and antarctic regions Vol. I. p. 46 und 50—56.

⁸¹ (S. 413.) U. a. D. p. 63—82.

⁸² (S. 414.) Resultat der Abwägungen vom Prof. Rigaud zu Orford nach Halley's altem Vorschlage; s. meine Asie centrale T. I. p. 189.

⁸³ (S. 415.) D'Urville, Voy. de la Corvette l'Astrolabe 1826—1829 Atlas Pl. I: 1) Die Polynésie soll enthalten den östlichen Theil der Südsee (die Sandwich-Inseln, Tahiti und den Tonga-Archipel; aber auch Neu-Seeland); 2) Micronésie und Melanésie bilden den westlichen Theil der Südsee; die erstere erstreckt sich von Kauai, der westlichsten Insel der Sandwich-Gruppe, bis nahe an Japan und die Philippinen, und reicht südlich bis an den Aequator: begreifend die Marianen (Ladronen), Carolinen und Pelew-Inseln; 3) Melanésie (wegen der dunkellockigen Menschenrace), in Nordwest an die Malaisie grenzend, umfaßt die kleinen Archipele von Viti oder Fidji, der Neuen Hebriden und Salomons-Inseln; ferner die größeren Inseln Neu-Caledonien, Neu-Britannien, Neu-Irland und Neu-Guinea. Die, oft geographisch so widersprechend angewandten Namen Océanie und Polynésie sind von Malte-Brun (1813) und von Lesson (1828) eingeführt.

⁸⁴ (S. 415.) »The epithet *scattered* as applied to the islands of the Ocean (in the arrangement of the groups) conveys a very incorrect idea of their positions. There is a system in their arrangement as regular as in the mountain heights of a continent, and ranges of elevations are indicated, as grand and extensive, as any continent presents. Geology by J. Dana, or United States' Exploring Exped. under the command of Charles Wilkes Vol. X., (1849) p. 12. Dana zählt in der ganzen Südsee, kleine Klippen-Inseln abgerechnet, auf 350 basaltische oder trachytische und 290 Corallen-Inseln. Er theilt sie in 25 Gruppen, von denen 19 im Mittel die Achsenrichtung N 50°—60° W und 6 die Achsenrichtung N 20°—30° D haben. Ueberaus auffallend ist, daß diese Zahl von Inseln alle, wenige Ausnahmen (wie die Sandwich-Gruppe und Neu-Seeland) abgerechnet, zwischen 23° 28' nördlicher und südlicher Breite liegen, und daß ein so ungeheurer inselleerer Raum östlich von der Sandwich- und der Nukahiva-Gruppe bis zu den amerikanischen Küsten von Mexico und Peru übrig bleibt. Dana

fügt zugleich die Betrachtung hinzu, welche mit der so unbedeutend kleinen Zahl jetzt thätiger Vulkane contrastirt: daß, wenn wahrscheinlichweise die Corallen-Eilande da, wo sie zwischen ganz basaltischen Inseln liegen, ebenfalls ein basaltisches Fundament haben, die Zahl der unter- und überseeischen Vulkan-Öffnungen (submariner und subaërialer) auf mehr denn tausend angeschlagen werden kann (p. 17 und 24).

⁶⁵ (S. 416.) Vergl. Kosmos Bd. IV. S. 292 und Anm. 35 dazu.

⁶⁶ (S. 417.) Dana, Geology of the U. St. Explor. Exped. p. 208 und 210.

⁶⁷ (S. 417.) Dana p. 193 und 201. Die Abwesenheit von Aschenkegeln ist auch sehr merkwürdig in den Lavaströme ergießenden Vulkanen der Eifel. Daß es aber aus dem Gipfel-Krater des Mauna Loa auch Aschen-Ausbrüche geben kann, beweist die sichere Nachricht, welche der Missionar Dibble aus dem Munde der Augenzeugen geschöpft hat und nach welcher während des Krieges Kamehameha's gegen die Auführer im Jahr 1789 ein mit Erdbeben begleiteter Ausbruch heißer Asche eine nächtliche Finsterniß über die Umgegend verbreitete (p. 183). Ueber die vulkanischen Glasfäden (Haar der Göttinn Pele: die vor ihrer Uebersiedelung nach Hawaii den jetzt erloschenen Vulkan Hale-a-Kala, das Sonnenhaus, der Insel Maui bewohnte) s. p. 179 und 199—200.

⁶⁸ (S. 417.) Dana p. 205: »The term *Solfatara* is wholly misapplied. A *Solfatara* is an area with steaming fissures and escaping sulphur vapours, and without proper lava ejections; while *Kilauea* is a vast crater with extensive lava ejections and no sulphur, except that of the sulphur banks, beyond what necessarily accompanies, as at Vesuvius, violent volcanic action.« Daß Gerüste von Kilauea, die Masse des großen Lavabeckens, besteht auch keinesweges aus Schichten von Asche oder fragmentarischem Gestein, sondern aus horizontalen Lavaschichten, gelagert wie Kalkstein. Dana p. 193. (Vgl. Strzelecki, phys. descr. of New South Wales 1845 p. 105—111.)

⁶⁹ (S. 418.) Dieses merkwürdige Sinken des Lavaspiegels bestätigen die Erfahrungen so vieler Reisenden, von Ellis, Stewart und Douglas bis zu dem verdienstvollen Grafen Strzelecki, der Expedition von Wilkes und dem so aufmerksam beobachtenden Missionar

Coan. Bei dem großen Ausbruch im Juni 1840 ist der Zusammenhang der Anschwellung der Lava im Kilauea mit der plötzlichen Entzündung des so viel tiefer gelegenen Kraters Arare am entscheidendsten gewesen. Das Verschwinden des aus Arare ergossenen Lavaströmes, sein abermals unterirdischer Lauf und endliches Wiedererscheinen in größerer Mächtigkeit läßt nicht gleich sicher auf Identität schließen, da sich gleichzeitig am ganzen Abhange des Berges unterhalb des Horizonts des Bodens vom Kilauea-Becken viele lavagebende Längenspalten geöffnet haben. Sehr bemerkenswerth ist es auch für die innere Constitution dieses sonderbaren Vulkans von Hawaii, daß im Juni 1832 beide Krater, der des Gipfels und der von Kilauea, Lavaströme ergossen und veranlaßten, also gleichzeitig thätig waren. (Vergl. Dana p. 184, 188, 193 und 196.)

⁹⁰ (S. 419.) Wilkes p. 114, 140 und 157; Dana p. 221. Wegen der ewigen Verwechslung von r und l wird für Mauna Loa oft M. Noa und für Kilauea: Kirauca geschrieben.

⁹¹ (S. 419.) Dana p. 25 und 138.

⁹² (S. 419.) Dana, Geology of the U. St. Exploring Exped. p. 138 (vergl. Darwin, structure of Coral Reefs p. 60).

⁹³ (S. 421.) Léop. de Buch, Description phys. des Iles Canaries 1836 p. 393 und 403—405.

⁹⁴ (S. 421.) S. Dana a. a. O. p. 438—446 und über die frischen Spuren alt-vulkanischer Thätigkeit auf Neu-Holland p. 453 und 457, wie über die vielen Säulen-Basalte in Neu-Süd-Wales und Van Diemen's Land p. 495—510; und E. de Strzelecki, phys. descr. of New South Wales p. 112.

⁹⁵ (S. 422.) Ernest Dieffenbach, Travels in New Zealand 1843 Vol. I. p. 337, 355 und 401. Dieffenbach nennt White Island: a *smoking* solfatara, but still in *volcanic* activity (p. 358 und 407), auf der Karte: in continual ignition.

⁹⁶ (S. 423.) Dana p. 445—448; Dieffenbach Vol. I. p. 331, 339—341 und 397. Ueber Mount Egmont s. Vol. I. p. 131—157.

⁹⁷ (S. 424.) Darwin, Volcanic Islands p. 125; Dana p. 140.

⁹⁸ (S. 424.) L. de Buch, Deser. des I. Can. p. 365. Auf den hier genannten drei Inseln finden sich indeß neben plutonischen und Sediment-Schichten auch Phonolithe und basaltisches

Gestein; aber diese Gebirgsarten können schon bei der ersten vulkanischen Erhebung der Inseln aus dem Meeresboden über den Meeresspiegel erschienen sein. Von Feuerausbrüchen in historischen Zeiten oder von ausgebrannten Krateren soll keine Spur gefunden werden.

⁹⁹ (S. 424.) Dana p. 343—350.

¹⁰⁰ (S. 424.) Dana p. 312, 318, 320 und 323.

¹ (S. 425.) L. von Buch p. 383; Darwin, Volc. Isl. p. 25; Darwin, Coral Reefs p. 138; Dana p. 286—305 und 364.

² (S. 426.) Dana p. 137.

³ (S. 427.) Darwin, Volc. Isl. p. 104, 110—112 und 114. Wenn Darwin so bestimmt sagt, daß aller Trachyt auf den Galapagos fehle; so ist es doch wohl nur, weil er die Benennung Trachyt auf den eigentlichen gemeinen Feldspath, d. i. den Orthoklas, oder auf den Orthoklas und Sanidin (glasigen Feldspath) einschränkt. Die räthselhaften eingebakenen Stücke in der Lava des kleinen, ganz basaltischen Kraters von James Island enthalten keinen Quarz, wenn sie gleich auf einem plutonischen Gebirge zu ruhen scheinen. (Vergl. oben Kosmos Bd. IV. S. 345 und 375.) Mehrere der vulkanischen Kegelberge auf den Galapagos-Inseln haben, an der Mündung, ganz wie ich am Cotopaxi gesehen, einen schmalen cylindrischen, ringförmigen Aufsatz. »In some parts the ridge is surmounted by a wall or parapet perpendicular on both sides.« Darwin, Volc. Isl. p. 83.

⁴ (S. 427.) L. von Buch p. 376.

⁵ (S. 427.) Bunsen in Leonhard's Jahrb. für Mineralogie 1851 S. 856, wie auch in Poggend. Annalen der Physik Bd. 83. S. 223.

⁶ (S. 428.) Kosmos Bd. IV. S. 311—313 und Anm. 70.

⁷ (S. 428.) S. Pieschel über die Vulkane von Mexico in der Zeitschrift für Allg. Erdkunde Bd. VI. 1856 S. 86 und 489—532. Die Behauptung (S. 86), „daß nie ein Sterblicher die steile Spitze des Pico del Fraile“, d. h. den höchsten Gipfel des Vulkans von Toluca, „erstiegen habe“; ist durch meine auf diesem, freilich kaum 10 Fuß breiten Gipfel am 29 Sept. 1803 gemachte und schon 1807 publicirte Barometer-Messung, und neuerlichst durch Dr. Gumprecht in demselben Bande der obigen Zeitschrift (S. 489) widerlegt worden. Der erregte Zweifel war um so sonderbarer, da ich gerade von dieser, allerdings nicht ohne Anstrengung zu erreichen-

den, thurmformigen Spitze des Pico del Fraile, in einer Höhe, welche kaum 600 Fuß geringer als die des Montblanc ist, die Trachytmassen abgeschlagen habe, die vom Blitz durchlöchert und im Inneren wie Blizröhren verglast sind. Ueber die von mir sowohl in der Berliner als in mehreren Pariser Sammlungen niedergelegten Stücke gab Gilbert schon 1819 einen Aufsatz im LXIten Bande seiner Annalen der Physik S. 261 (vergl. auch Annales de Chimie et de Physique T. XIX. 1822 p. 298). Wo der Blitz förmliche cylindrische Röhren zu 3 Zoll Länge so durchgeschlagen hat, daß man die obere und untere Oeffnung erkennen kann, ist ebenfalls das die Oeffnungen umgebende Gestein verglast. Ich habe auch Trachytstücke in meinen Sammlungen mitgebracht, an denen, wie am Kleinen Ararat oder am Montblanc, ohne röhrenförmige Durchbohrung die ganze Oberfläche verglast ist. — Herr Pieschel hat den zweigipfigen Vulkan von Colima im October 1852 zuerst erstiegen und ist bis zum Krater gelangt, aus dem er damals nur heiße Schwefel-Wasserstoff-Dämpfe wolkenartig aufsteigen sah. Aber Sonnenschmid, der im Febr. 1796 die Ersteigung des Colima vergeblich versuchte, giebt Nachricht von einem mächtigen Aschen-Auswurf im Jahr 1770. Im Monat März 1795 wurden dagegen bei Nacht glühende Schlacken scheinbar in einer Feuersäule ausgestoßen. — „In Nordwesten vom Vulkan von Colima zieht sich längs der Südsee-Küste eine vulkanische Zweigspalte hin. Ausgebrannte Krater und alte Lavaströme erkennt man in den sogenannten Vulkanen von Ahuacatlan (auf dem Wege von Guadalarara nach San Blas) und von Tepic.“ (Pieschel a. a. O. S. 529.)

* (S. 429.) Kosmos Bd. IV. S. 392—397.

* (S. 430.) Der von dem gelehrten und mir befreundeten Geographen, Contre-Admiral de Fleurieu, dem Verfasser der Introduction historique au Voyage de Marchand, eingeführte Name Grand Océan zur Bezeichnung des Beckens der Südsee vertauscht das Ganze mit einem Theile und verleitet daher zur Verwechslung.

¹⁰ (S. 432.) Ueber die Achse der größten Höhen und der Vulkane in der Tropenzone von Mexico s. Kosmos Bd. IV. S. 312 und 343. Vergl. auch Essai pol. sur la Nouv. Esp. T. I. p. 257—268, T. II. p. 173; Ansichten der Natur Bd. I. S. 344—350.

¹¹ (S. 433.) Durch Juan de Oñate 1594. Memoir of a tour to Northern Mexico in 1846 and 1847 by Dr. Wislizenus. Ueber den Einfluß der Bodengestaltung (der wunderbaren Größe des Tafellandes) auf den inneren Handel und den Verkehr der Tropenzone mit dem Norden, wenn einst auch hier einmal bürgerliche Ordnung, gesetzliche Freiheit und Industrie erwachsen, vergl. Essai pol. T. IV. p. 38 und Dana p. 612.

¹² (S. 433.) In dieser Uebersicht der Höhen des Bodens zwischen Mexico und Santa Fé del Nuevo Mexico, wie in der ähnlichen, aber unvollständigeren, welche ich in den Ansichten der Natur Bd. I. S. 349 gegeben, bedeuten die den Zahlen beigefügten Buchstaben Ws, Bt und Ht die Namen der Beobachter: nämlich Ws den Dr. Wislizenus, Verfasser des sehr lehrreichen, wissenschaftlichen Memoir of a tour to Northern Mexico, connected with Col. Doniphan's Expedition, in 1846 and 1847 (Washington 1848); Bt den Oberbergrath Burkart und Ht meine eigenen Messungen. Als ich vom März 1803 bis zum Febr. 1804 mit astronomischen Ortsbestimmungen in dem tropischen Theile von Neuspanien beschäftigt war, und nach allen Materialien, die ich auffinden und discutiren konnte, eine General-Karte von Neuspanien zu entwerfen wagte, von der mein hochverehrter Freund, Thomas Jefferson, der damalige Präsident der Vereinigten Staaten, während meines Aufenthalts in Washington eine, später oft gemißbrauchte Copie anfertigen ließ; gab es im Inneren des Landes auf dem Wege nach Santa Fé noch keine Breiten-Bestimmung nördlich von Durango (lat. $24^{\circ} 25'$). Nach den zwei von mir in den Archiven in Mexico aufgefundenen handschriftlichen Reisejournalen der Ingenieure Rivera Lafora und Mascaró aus den Jahren 1724 und 1765, welche Compaß-Richtungen und geschätzte partielle Distanzen enthielten, ergab eine sorgfältige Berechnung für die wichtige Station Santa Fé nach Don Pedro de Rivera lat. $36^{\circ} 12'$ und long. $108^{\circ} 13'$ (s. meinen Atlas géogr. et phys. du Mexique Tab. 6 und Essai pol. T. I. p. 73, 82). Ich habe vorsichtig in der Analyse meiner Karte dieses Resultat als ein sehr ungewisses bekannt gemacht, da in den Schätzungen der Distanzen wie in der Compaß-Richtung ohne Correction der magnetischen Abweichung und bei dem Mangel von Objecten in baumlosen Ebenen ohne menschliche Wohnungen auf eine Erstreckung von mehr als 300 geogr. Meilen sich

nicht alle Fehler compensiren (T. I. p. 127—131). Durch Zufall ist das eben gegebene Resultat, mit dem der neuesten astronomischen Beobachtungen verglichen, in der Breite weit fehlerhafter als in der Länge ausgefallen: in der ersteren um 31, in der zweiten kaum um 23 Bogen-Minuten. Eben so ist es mir durch Combinationen geglückt annähernd richtig zu bestimmen die geographische Lage des Sees Timpanogos, welchen man jetzt gewöhnlich den Great Salt Lake nennt: indem man nur noch den Fluß, welcher in den kleinen Utah-See, einen Süßwasser-See, fällt, als Timpanogos River bezeichnet. In der Sprache der anwohnenden Utah-Indianer heißt Fluß og-wahbe, durch Verkürzung auch ogo allein; timpan heißt Fels: also bedeutet Timpan-ogo Felsfluß (Frémont, Expl. Exped. 1845 p. 273). Buschmann erklärt das Wort timpa für entstanden aus dem mericanischen teil Stein, indem er in pa eine einheimische Substantiv-Endung nord-mericanischer Sprachen aufgedeckt hat: ogo giebt er die allgemeine Bedeutung von Wasser; s. sein Werk: die Spuren der aztekischen Sprache im nördlichen Mexico S. 354—356 und 351. Der Mormonen Great Salt Lake City liegt lat. $40^{\circ} 46'$, long. $114^{\circ} 26'$. Vergl. Expedition to the Valley of the Great Salt Lake of Utah, by capt. Howard Stansbury, 1852 p. 300 und Humboldt, Ansichten der Natur Bd. I. S. 346. Meine Karte giebt Montagnes de Sel gemme etwas östlich von der Laguna de Timpanogos: lat. $40^{\circ} 7'$, long. $114^{\circ} 9'$; also weicht meine erste Vermuthung ab in der Breite 39, in der Länge 17 Minuten. — Die neuesten mir bekannt gewordenen Ortsbestimmungen von Santa Fé, der Hauptstadt Neu-Mexico's, sind a) nach vielen Sternhöhen bestimmt vom Lieut. Emory (1846), lat. $35^{\circ} 44' 6''$; b) nach Gregg und Dr. Wislizenus (1848), vielleicht in einer anderen Localität, $35^{\circ} 41' 6''$. Die Länge ist für Emory $7^{\text{h}} 4' 18''$ in Zeit von Greenwich, also im Bogen $108^{\circ} 50'$ von Paris; für Wislizenus $108^{\circ} 22'$. (New Mexico and California by Emory, Docum. No. 41 p. 36; Wisl. p. 29.) Der Fehler der meisten Karten ist, in der Gegend von Santa Fé die Orte in der Breite zu nördlich zu setzen. Die Höhe der Stadt Santa Fé über dem Meere ist nach Emory 6422, nach Wislizenus volle 6611 Par. Fuß (Mittel 6516 F.); also gleich den Splügen- und Gotthards-Pässen der Schweizer Alpen.

¹³ (S. 433.) Die Breite von Albuquerque ist genommen aus der schönen Specialkarte: Map of the Territory of New Mexico by

Kern 1851. Die Höhe ist nach Emory (p. 166) 4457 Fuß, nach Wislizenus (p. 122) aber 4559 Fuß.

¹⁴ (S. 433.) Für die Breite des Paso del Norte vergl. Wislizenus p. 125 Met. Tables 8—12 Aug. 1846.

¹⁵ (S. 435.) Vergl. Frémont, Report of the Exploring Exped. in 1842 p. 60; Dana, Geology of the U. St. Expl. Exped. p. 611—613; und für Südamerika Alcide d'Orbigny, Voy. dans l'Amérique mérid. Atlas Pl. VIII de Géologie spéciale, fig. 1.

¹⁶ (S. 435.) Ueber diese Bifurcation und die richtige Benennung der östlichen und westlichen Kette vergl. die große Specialkarte des Territory of New Mexico von Parke und Kern 1851, Edwin Johnson's Map of Railroads 1854, John Bartlett's Map of the Boundary Commission 1854, Explorations and Surveys from the Mississippi to the Pacific in 1853 and 1854 Vol. I. p. 15; und vor allem die vielumfassende, vortreffliche Arbeit von Jules Marcou, Geologist of the southern Pacific R. R. Survey under the Command of Lieut. Whipple: als Résumé explicatif d'une Carte géologique des États Unis et d'un Profil géologique allant de la vallée du Mississippi aux côtes de l'Océan Pacifique, p. 113—116; auch im Bulletin de la Société géologique de France, 2^e Série T. XII. p. 813. In dem von der Sierra Madre oder den Rocky Mountains eingeschlossenen Längenthal lat. 35° — $38^{\circ}\frac{1}{2}$ haben die einzelnen Gruppen, aus welchen die westliche Kette der Sierra Madre und die östliche Kette der Rocky Mountains (Sierra de Sandia) bestehen, besondere Namen. Zu der ersteren Kette gehören von Süden nach Norden: die Sierra de las Grullas, die S. de los Mimbres (Wislizenus p. 22 und 54), Mount Taylor (lat. $35^{\circ} 15'$), Sierra de Jemez und S. de San Juan; in der östlichen Kette unterscheidet man die Moro Pic's, Sierra de la Sangre de Christo mit den östlichen Spanish Peaks (lat. $37^{\circ} 32'$) und die, sich nordwestlich wendenden, das Längenthal von Taos und S. Fe schließenden White Mountains. Professor Julius Fröbel, dessen Untersuchung der Vulkane von Central-Amerika ich schon oben (Kosmos Bd. IV. S. 541) erwähnt habe, hat mit vielem Scharfsinn die Unbestimmtheit der geographischen Benennung Sierra Madre auf den älteren Karten entwickelt, aber zugleich in einer Abhandlung: remarks contributing

to the physical Geography of the North American Continent (9th annual Report of the Smithsonian Institution 1855 p. 272—281) die Behauptung aufgestellt, der ich nach Discussion so vieler jetzt vorhandener Materialien keinesweges beipflichten kann: daß die Rocky Mountains gar nicht als eine Fortsetzung des mericanischen Hochgebirges in der Tropenzone von Anahuac zu betrachten seien. Ununterbrochene Gebirgsketten: wie in den Apenninen, dem schweizer Jura, in den Pyrenäen und einem großen Theile unserer Alpenkette, giebt es allerdings vom 19^{ten} bis zum 44^{ten} Breitengrade, vom Popocatepetl in Anahuac bis nördlich von Frémont's Peak in den Rocky Mountains, in der Richtung von Süd=Süd=Ost gen Nord=Nord=West nicht; aber die ungeheure, gegen Nord und Nordwest in der Breite immer mehr zunehmende Anschwellung des Bodens ist vom tropischen Mexico bis Oregon continuirlich; und auf dieser Anschwellung (Hochebene), welche das geognostische Hauptphänomen ist, erheben sich auf spät und zu sehr ungleicher Zeit entstandenen Spalten in oft abweichender Richtung einzelne Gebirgsgruppen. Diese aufgesetzten Berggruppen, in den Rocky Mountains aber zu der Ausdehnung von 8 Breitengraden fast wallartig zusammenhängend und durch meist trachytische, zehn- bis zwölftausend Fuß hohe Kegelferge weit sichtbar gemacht, lassen um so mehr einen tiefen sinnlichen Eindruck, als dem Auge des Reisenden das umgebende hohe Plateau sich täuschend wie eine Ebene des Flachlandes darstellt. Wenn in den Cordilleren von Südamerika, von denen ich einen beträchtlichen Theil aus eigener Anschauung kenne, seit La Condamine's Zeiten von Zwei- und Drei-Reihung die Rede ist (der spanische Ausdruck las Cordilleras de los Andes bezieht sich ja auf solche Reihung und Theilung der Kette); so darf man nicht vergessen, daß auch hier die Richtungen der einzelnen gereihten Berggruppen, als lange Rücken oder gereichte Dome, keinesweges unter einander oder der Richtung der ganzen Anschwellung parallel sind.

¹⁷ (S. 436.) Frémont, Explor. Exped. p. 281—288. Pike's Peak lat. 38° 50', abgebildet p. 114; Long's Peak 40° 15'; Erststeigung von Frémont's Peak (13570 feet) p. 70. Die Wind River Mountains haben ihren Namen von den Quellen eines Zuflusses des Big Horn River, dessen Wasser sich mit denen des Yellow Stone River vereinigen, welcher selbst in den Ober-Missouri (Br. 47° 58',

Lg. $105^{\circ} 27'$) fällt. S. die Abbildungen des Alpengebirges, reich an Glimmerschiefer und Granit, p. 66 und 70. Ich habe überall die englischen Benennungen der nordamerikanischen Geographen beibehalten, weil deren Uebersetzung in eine rein deutsche Nomenclatur oft eine reiche Quelle der Verwirrung geworden ist. Um in Richtung und Länge die, nach meines Freundes und Reisebegleiters, des Obristen Ernst Hofmann, mühevollen Erforschungen am Nord-Ende östlich gekrümmte und vom truchmenischen Berge Uruk-Tagh ($48^{\circ} \frac{3}{4}$) bis zum Sahlja-Gebirge (65°) volle 255 geogr. Meilen lange Meridiankette des Ural mit den Rocky Mountains vergleichen zu können; erinnere ich hier daran, daß die letztere Kette zwischen den Parallelen von Pike's Peak und Lewis und Clarke's Paß von $107^{\circ} \frac{1}{2}$ in $114^{\circ} \frac{1}{2}$ Länge übergeht. Der Ural, welcher in dem eben genannten Abstände von 17 Breitengraden wenig von dem Pariser Meridian von $56^{\circ} 40'$ abweicht, verändert ebenfalls seine Richtung unter dem Parallel von 65° , und erlangt unter lat. $67^{\circ} \frac{1}{2}$ den Meridian von $63^{\circ} \frac{3}{4}$. Vergl. Ernst Hofmann, der nördliche Ural und das Küstengebirge Pac-Choi 1856 S. 191 und 297—305 mit Humboldt, *Asie centrale* (1843) T. I. p. 447.

¹⁸ (S. 437.) *Kosmos* Bd. IV. S. 321.

¹⁹ (S. 437.) Der Naton-Paß hat nach der Wegfarte von 1855, welche zu dem allgemeinen Berichte des Staatssecretärs Jefferson Davis gehört, noch eine Höhe von 6737 Fuß über dem Meere. Vergl. auch Marcon, *Résumé explicatif d'une Carte géol.* 1855 p. 113.

²⁰ (S. 438.) Es sind zu unterscheiden von Osten nach Westen der Gebirgsrücken von Zuñi, wo der Paso de Zuñi noch 7454 Fuß erreicht; Zuñi viejo: das alte, zerstörte Pueblo, von Möllhausen auf Whipple's Expedition abgebildet; und das jetzt bewohnte Pueblo de Zuñi. Zehn geogr. Meilen nördlich von letzterem, bei dem Fort Defiance, ist auch noch ein sehr kleines, isolirtes, vulkanisches Gebiet. Zwischen dem Dorfe Zuñi und dem Abfall nach dem Rio Colorado chiquito (little Colorado) liegt unbedeckt der versteinerte Wald, welchen Möllhausen 1853 vortrefflich abgebildet und in einer an die geographische Gesellschaft zu Berlin eingesandten Abhandlung beschrieben hat. Unter die verkieselten Coniferen sind nach Marcon (*Résumé explic. d'une Carte géol.* p. 59) fossile baumartige Farren gemengt.

²¹ (S. 439.) Alles nach den Profilen von Marcou und der oben citirten Wegkarte von 1855.

²² (S. 439.) Die französischen Benennungen, von canadischen Pelzjägern eingeführt, sind im Lande und auf englischen Karten allgemein gebräuchlich. Die relative Ortslage der ausgearbeiteten Vulkanane ist nach den neuesten Bestimmungen folgende: Frémont's Peak Br. $43^{\circ} 5'$, Lg. $112^{\circ} 30'$; Trois Tetons Br. $43^{\circ} 38'$, Lg. $113^{\circ} 10'$; Three Buttes Br. $43^{\circ} 20'$, Lg. $115^{\circ} 2'$; Fort Hall Br. $43^{\circ} 0'$, Lg. $114^{\circ} 45'$.

²³ (S. 439.) Lieut. Mullan über die vulkanische Formation, in den Reports of Explor. and Surveys Vol. I. (1855) p. 330 und 348; s. auch Lambert's und Linkham's Berichte über die Three Buttes daselbst p. 167 und 226—230, und Jules Marcou p. 115.

²⁴ (S. 440.) Dana p. 616—621: Blaue Berge, p. 649—651: Sacramento Butt, p. 630—643: Shasty Mountains, p. 614: Cascade Range. — Ueber die durch vulkanisches Gestein durchbrochene Monte Diablo Range s. auch John Traff on the geology of the Coast Mountains and the Sierra Nevada 1854 p. 13—18.

²⁵ (S. 441.) Dana (p. 615 und 640) schätzte den Vulkan St. Helen's 15000 Par. Fuß und Mount Hood also unter dieser Höhe; dagegen soll nach Anderen Mt Hood die große Höhe von 18316 feet = 17176 Pariser Fuß: also 2370 Par. Fuß mehr als der Gipfel des Montblanc und 4438 Fuß mehr als Frémont's Peak in den Rocky Mountains, erreichen. Mt Hood wäre nach dieser Angabe (Landgrebe, Naturgeschichte der Vulkane Bd. I. S. 497) nur 536 Fuß niedriger als der Vulkan Cotopari; dagegen überträfe nach Dana Mt Hood den höchsten Gipfel des Felsgebirges höchstens um 2300 Fuß. Ich mache immer gern aufmerksam auf solche variantes lectiones.

²⁶ (S. 441.) Dana, Geol. of the U. St. Expl. Exp. p. 640 und 643—645.

²⁷ (S. 441.) Ältere Varianten der Höhen sind nach Wilkes 9550, nach Simpson 12700 F.

²⁸ (S. 442.) Karsten's Archiv für Mineralogie Bd. I. 1829 S. 243.

²⁹ (S. 442.) Humboldt, Essai politique sur la Nouv. Esp. T. I. p. 266, T. II. p. 310.

³⁰ (S. 442.) Nach einem Manuscripte, das ich im Jahre 1803 in den Archiven von Mexico habe benutzen dürfen, ist in der Expedition von Juan Perez und Estevan José Martínez im Jahr 1774 die ganze Küste von Nutka bis zu dem später so genannten Cook's Inlet besucht worden (a. a. O. p. 296—298).

³¹ (S. 446.) In den antillischen Inseln ist die vulkanische Thätigkeit auf die sogenannten Kleinen Antillen eingeschränkt: da drei oder vier noch thätige Vulkane auf einer etwas bogenförmigen Spalte von Süden nach Norden, den Vulkan-Spalten Central-Amerika's ziemlich parallel, ausgebrochen sind. Ich habe schon bei einer anderen Gelegenheit: bei den Betrachtungen, welche die Gleichzeitigkeit der Erdbeben in den Flußthälern des Ohio, Mississippi und Arkansas mit denen des Orinoco und des Littorals von Venezuela anregt; das kleine Meer der Antillen in seinem Zusammenhang mit dem Golf von Mexico und der großen Ebene der Louisiana zwischen den Alleghany's und Rocky Mountains, nach geognostischen Ansichten, als ein einiges altes Becken geschildert (Voyage aux Régions équinoxiales T. II. p. 5 und 19; Kosmos Bd. IV. S. 10). Dieses Becken wird in seiner Mitte, zwischen 18° und 22° Breite, durch eine plutonische Gebirgsreihe vom Cap Catoche der Halbinsel Yucatan an bis Tortola und Virgen gorda durchschnitten. Cuba, Haiti und Portorico bilden eine west-östliche Reihe, welche der Granit- und Gneiß-Kette von Caracas parallel läuft; dagegen verbinden die, meist vulkanischen, Kleinen Antillen die eben bezeichnete plutonische Kette (die der Großen Antillen) und die des Littorals von Venezuela mit einander; sie schließen den südlichen Theil des Beckens in Osten. Die jetzt noch thätigen Vulkane der Kleinen Antillen liegen zwischen den Parallelen von 13° bis 16° $\frac{1}{2}$. Es folgen von Süden nach Norden:

Der Vulkan der Insel St. Vincent, bald zu 3000, bald zu 4740 Fuß Höhe angegeben. Seit dem Ausbruch von 1718 herrschte Ruhe, bis ein ungeheurer Lava-Ausbruch am 27 April 1812 erfolgte. Die ersten Erschütterungen, dem Krater nahe, fingen bereits im Mai 1811 an: drei Monate nachdem die Insel Sabrina in den Azoren aus dem Meere aufgestiegen war. In dem Bergthal von Caracas, 3280 Fuß über dem Meerespiegel, begannen sie schwach schon im December desselben Jahres. Die völlige Zerstörung der großen Stadt war am 26 März 1812. So wie mit Recht das Erdbeben, welches am 14 Dec. 1796 Cumana zerstörte, der Eruption des Vulkans von

Guadeloupe (Ende Septembers 1796) zugeschrieben wurde, so scheint der Untergang von Caracas eine Wirkung der Reaction eines südlicheren Vulkans der Antillen, des von St. Vincent, gewesen zu sein. Das furchtbare, dem Kanonendonner gleiche, unterirdische Getöse, welches eine heftige Eruption des zuletzt genannten Vulkans am 30 April 1812 erregte, wurde in den weiten Gras-Ebenen (Llanos) von Calabozo und an den Ufern des Rio Apure, 48 geogr. Meilen westlicher als seine Vereinigung mit dem Orinoco, vernommen (Humb. Voy. T. II. p. 14). Der Vulkan von St. Vincent hatte keine Lava gegeben seit 1718; am 30 April entloß ein Lavaström dem Gipfel-Krater und gelangte nach 4 Stunden bis an das Meeresufer. Sehr auffallend ist es gewesen und mir von sehr verständigen Küstenschifffahrern bestätigt worden, daß das Getöse auf offenem Meere fern von der Insel weit stärker war als nahe am Littoral.

Der Vulkan der Insel S. Lucia, gewöhnlich nur eine Solfatare genannt, ist kaum zwölf- bis achtzehnhundert Fuß hoch. Im Krater liegen viele kleine, periodisch mit siedendem Wasser gefüllte Becken. Im Jahr 1766 soll ein Auswurf von Schlacken und Asche beobachtet worden sein, was freilich bei einer Solfatare ein ungewöhnliches Phänomen ist; denn wenn auch (nach den gründlichen Untersuchungen von James Forbes und Poulett Scrope) an einer Eruption der Solfatare von Pozzuoli im Jahr 1198 wohl nicht zu zweifeln ist, so könnte man doch geneigt sein dies Ereigniß als eine Seitenwirkung des nahe gelegenen Hauptvulkans, des Vesuvus, zu betrachten. (S. Forbes im Edinb. Journal of Science Vol. I. p. 128 und Poulett Scrope in den Transact. of the Geol. Soc. 2^a Ser. Vol. II. p. 346.) Lancerote, Hawaii und die Sunda-Inseln bieten uns analoge Beispiele von Ausbrüchen dar, welche von den Gipfel-Kratern, dem eigentlichen Sitze der Thätigkeit, überaus fern liegen. Freilich hat sich bei großen Vesuv-Eruptionen in den Jahren 1794, 1822, 1850 und 1855 die Solfatara von Pozzuoli nicht geregt (Julius Schmidt über die Eruption des Vesuvus im Mai 1855 S. 156): wenn gleich Strabo (lib. V pag. 245), lange vor dem Ausbruch des Vesuvus, in dem Brandfelde von Dicæarchia bei Rymaa und Phlegra auch von Feuer, freilich unbestimmt, spricht. (Dicæarchia erhielt zu Hannibals Zeit von den Römern, die es da colonisirten, den Namen Puteoli. „Einige meinen“, setzt Strabo hinzu, „daß wegen des üblen Geruches des Wassers die

ganze dortige Gegend bis Baja und Kymäa so genannt sei, weil sie voll Schwefels, Feuers und warmer Wasser ist. Einige glauben, daß deshalb Kymäa, Cumanus ager, auch Phlegra genannt werde . . .“; und danach erwähnt Strabo noch dort „Ergüsse von Feuer und Wasser, προχῶας τοῦ πυρός καὶ τοῦ ὕδατος.“)

Die neue vulkanische Thätigkeit der Insel Martinique in der Montagne Pelée (nach Dupuget 4416 F. hoch), dem Vauclin und den Pitons du Carbet ist noch zweifelhafter. Der große Dampf-Ausbruch vom 22 Januar 1792, welchen Chisholm beschreibt, und der Aschenregen vom 5 August 1831 verdienen nähere Prüfung.

Die Soufrière de la Guadeloupe, nach den älteren Messungen von Amic und le Boucher 5100 und 4794 Fuß, aber nach den neuesten und sehr genauen von Charles Sainte-Claire Deville nur 4567 Fuß hoch, hat sich am 28 Sept. 1797 (also 78 Tage vor dem großen Erdbeben und der Zerstörung der Stadt Cumanä) als ein Bimsstein auswerfender Vulkan erwiesen (Rapport fait au Général Victor Hugues par Amic et Hapel sur le Volcan de la Basse-Terre, dans la nuit du 7 au 8 Vendimiaire an 6, pag. 46; Humb. Voyage T. I. p. 316). Der untere Theil des Berges ist dioritisches Gestein; der vulkanische Kegelsberg, dessen Gipfel geöffnet ist, labrador-haltiger Trachyt. Lava scheint dem Berge, welchen man wegen seines gewöhnlichen Zustandes die Soufrière nennt, nie in Strömen entlossen zu sein, weder aus dem Gipfel-Krater noch aus Seitenspalten; aber die von dem vortrefflichen, so früh dahingeschiedenen Dufrenoy, mit der ihm eigenen Genauigkeit, untersuchten Aschen der Eruptionen vom Sept. 1797, Dec. 1836 und Febr. 1837 erwiesen sich als fein zermalmte Laven-Fragmente, in denen feldspathartige Mineralien (Labrador, Rhyaolith und Sanidin) neben Pyroxen zu erkennen waren. (S. Lherminier, Daver, Elie de Beaumont und Dufrenoy in den Comptes rendus de l'Acad. des Sc. T. IV. 1837 p. 294, 651 und 743—749.) Auch kleine Fragmente von Quarz hat neben den Labrador-Kristallen Deville in den Trachyten der Soufrière (Comptes rendus T. XXXII. p. 675) erkannt, wie Gustav Rose sogar Hexagon-Dodecaëder von Quarz auch in den Trachyten des Vulkans von Arequipa (Meyen, Reise um die Erde Bd. II. S. 23) fand.

Die hier geschilderten Erscheinungen, ein temporäres Ausstoßen sehr verschiedenartiger mineralischer Gebilde aus den Spalten-

Oeffnungen einer Soufrière, erinnern recht lebhaft daran, daß, was man Solfatare, Soufrière oder Fumarole zu nennen pflegt, eigentlich nur gewisse Zustände vulkanischer Thätigkeit bezeichnet. Vulkane, die einst Laven ergossen oder, wenn diese gefehlt, unzusammenhängende Schlacken von beträchtlichem Volum, ja endlich dieselben Schlacken, aber durch Reibung gepulvert, ausgestoßen haben; kommen bei verminderter Thätigkeit in ein Stadium, in dem sie nur Schwefel-Sublimate, schweflige Säure und Wasserdampf liefern. Wenn man sie als solche Halbvulkane nennt, so wird man leicht Veranlassung zu der Meinung geben, sie seien eine eigene Classe von Vulkanen. Bunsen: dem mit Boussingault, Senarmont, Charles Deville und Danbrée, durch scharfsinnige und glückliche Anwendung der Chemie auf Geologie und besonders auf die vulkanischen Prozesse, unsere Wissenschaft so herrliche Fortschritte verdankt; zeigt, „wie da, wo in Schwefel-Sublimationen, welche fast alle vulkanischen Eruptionen begleiten, die Schwefelmassen in Dampfgestalt den glühenden Pyroxen-Gesteinen begegnen, die schweflige Säure ihren Ursprung nimmt durch partielle Zersetzung des in jenen Gesteinen enthaltenen Eisen-Oxydes. Sinkt darauf die vulkanische Thätigkeit zu niederen Temperaturen herab, so tritt die chemische Thätigkeit dieser Zone in eine neue Phase. Die daselbst erzeugten Schwefel-Verbindungen des Eisens und vielleicht der Erd- und Alkali-Metalle beginnen ihre Wirkung auf den Wasserdampf; und als Resultat der Wechselwirkung entstehen Schwefel-Wasserstoff und dessen Zersetzungs-Producte: freier Wasserstoff und Schwefeldampf.“ — Die Schwefel-Fumarolen überdauern die großen vulkanischen Ausbrüche Jahrhunderte lang. Die Salzsäuren-Fumarolen gehören einer anderen und späteren Periode an. Sie können nur selten den Charakter permanenter Erscheinungen annehmen. Der Ursprung der Salzsäure in den Krater-Gasen ergibt sich daraus, daß das Kochsalz, welches so oft als Sublimations-Product bei Vulkanen, besonders am Vesuv, auftritt, bei höheren Temperaturen unter Mitwirkung von Wasserdampf durch Silicate in Salzsäure und Natron zerlegt wird, welches letztere sich mit den vorhandenen Silicaten verbindet. Salzsäuren-Fumarolen, die bei italienischen Vulkanen nicht selten in dem großartigsten Maaßstabe, und dann gewöhnlich von mächtigen Kochsalz-Sublimationen begleitet zu sein pflegen, erscheinen für Island von sehr geringer Bedeutung. Als die Endglieder in der chronologischen

Reihenfolge aller dieser Erscheinungen treten zuletzt nur die Emanationen der Kohlensäure auf. Der Wasserstoff-Gehalt ist bisher in den vulkanischen Gasen fast gänzlich übersehen worden. Er ist vorhanden in der Dampfquelle der großen Solfatare von Krísvík und Reykjaldh auf Island: und zwar an beiden Orten mit Schwefel-Wasserstoff verbunden. Da sich der letztere in Contact mit schwefliger Säure gegenseitig mit dieser unter Abscheidung von Schwefel zersetzt, so können beide niemals zugleich auftreten. Sie finden sich aber nicht selten auf einem und demselben Fumarolen-Felde dicht neben einander. War das Schwefel-Wasserstoff-Gas in den eben genannten isländischen Solfataren so unverkennbar, so fehlte es dagegen gänzlich in dem Solfataren-Zustand, in welchem sich der Krater des Hekla kurz nach der Eruption vom Jahre 1845 befand: also in der ersten Phase der vulkanischen Nachwirkungen. Es ließ sich daselbst weder durch den Geruch noch durch Reagentien die geringste Spur von Schwefel-Wasserstoff nachweisen, während die reichliche Schwefel-Sublimation die Gegenwart der schwefligen Säure schon in weiter Entfernung durch den Geruch unzweifelhaft zu erkennen gab. Zwar zeigten sich über den Fumarolen bei Annäherung einer brennenden Cigarre jene dicken Rauchwolken, welche Melloni und Piria (*Comptes rendus* T. XI. 1840 p. 352 und *Poggendorff's Annalen*, Ergänzungsband 1842 S. 511) als ein Kennzeichen der geringsten Spuren von Schwefel-Wasserstoff nachgewiesen haben. Da man sich aber leicht durch Versuche überzeugen kann, daß auch Schwefel für sich, wenn er mit Wasserdämpfen sublimirt wird, dasselbe Phänomen hervorbringt; so bleibt es zweifelhaft, ob auch nur eine Spur von Schwefel-Wasserstoff die Krater-Emanationen am Hekla 1845 und am Vesuv 1843 begleitet habe. (Vergl. die treffliche, in geologischer Hinsicht so wichtige Abhandlung von Robert Bunsen über die Prozesse der vulkanischen Gesteinsbildungen Islands in *Poggend. Ann.* Bd. 83. 1851 S. 241, 244, 246, 248, 250, 254 und 256: als Erweiterung und Berichtigung der Abhandlungen von 1847 in *Wöhler's und Liebig's Annalen der Chemie und Pharmacie* Bd. 62. S. 19.) Daß die Emanationen der Solfatare von Pozzuoli nicht Schwefel-Wasserstoff seien und daß sich nicht aus diesem durch Contact mit der Atmosphäre ein Schwefel absetze, wie Breislak in seiner Schrift (*Essai minéralogique sur la soufrière de Pozzuoli* 1792

p. 128—130) behauptet hatte; bemerkte schon Gay-Lussac, als zur Zeit des großen Lava-Ausbruchs im Jahr 1805 ich mit ihm die phlegmatischen Felder besuchte. Sehr bestimmt längnet auch der scharfsinnige Arcangelo Scacchi (Memorie geologiche sulla Campania 1849 p. 49—121) die Existenz des Schwefel-Wasserstoffs, weil ihm Piria's Prüfungsmittel nur die Anwesenheit des Wasserdampfs zu erweisen schienen: Son di avviso che lo solfo emane mescolato a i vapori acquei senza essere in chimica combinazione con altre sostanze. Eine wirkliche und von mir so lange erwartete Analyse der Gas-Arten, welche die Solfatare von Pozzuoli ausstößt, ist erst ganz neuerlich von Charles Sainte-Clair Deville und Leblanc geliefert worden, und hat die Abwesenheit des Schwefel-Wasserstoffs vollkommen bestätigt (Comptes rendus de l'Acad. des Sc. T. XLIII. 1856 p. 746). Dagegen bemerkte Sartorius von Waltershausen (physisch-geographische Skizze von Island 1847 S. 120) an Eruptionen-Kegeln des Aetna 1811 den starken Geruch von Schwefel-Wasserstoff, wo man in anderen Jahren nur schweflige Säure verspürte. Ch. Deville hat auch nicht bei Girgenti und in den Macalube, sondern an dem östlichen Abhange des Aetna, in der Quelle von Santa Venerina, einen kleinen Antheil von Schwefel-Wasserstoff gefunden. Auffallend ist es, daß in der wichtigen Reihe chemischer Analysen, welche Boussingault an Gas aushauchenden Vulkanen der Andeskette (von Puracé und Tolima bis zu den Hochebenen von los Pastos und Quito) gemacht hat, sowohl Salzsäure als hydrogène sulfureux fehlen.

³² (S. 447.) Die älteren Arbeiten geben für noch entzündete Vulkane folgende Zahlen: bei Werner 193, bei Cäsar von Leonhard 187, bei Frago 175 (Astronomie populaire T. III. p. 170): Variationen in Vergleich mit meinem Resultate alle in minus oscillirend in der unteren Grenze in Unterschieden von $\frac{1}{8}$ bis $\frac{1}{4,5}$, worauf Verschiedenheit der Grundsätze in der Beurtheilung der noch bestehenden Entzündung und Mangelhaftigkeit des eingesammelten Materials gleichmäßig einwirken. Da, wie schon oben bemerkt ist und historische Erfahrungen lehren, nach sehr langen Perioden für ausgebrannt gehaltene Vulkane wieder thätig werden; so ist das Resultat, welches ich aufstelle, eher für zu niedrig als für zu hoch zu erachten. Leopold von Buch in dem Anhange zu seiner meisterhaften Beschreibung der canarischen Inseln und Landgrebe in seiner

Geographie der Vulkane haben kein allgemeines Zahlen-Resultat zu geben gewagt.

³³ (S. 448.) Diese Beschreibung ist also ganz im Gegensatz der oft wiederholten Abbildung des Vesuvus nach Strabo in Poggendorff's Annalen der Physik Bd. XXXVII. S. 190 Tafel I. Erst ein sehr später Schriftsteller, Dio Cassius, unter Septimius Severus, spricht nicht (wie oft behauptet worden ist) von Entstehung mehrerer Gipfel, sondern bemüht sich zu erweisen, wie in dem Lauf der Zeiten die Gipfelform sich umgeändert hat. Er erinnert daran (also ganz zur Bestätigung des Strabo), daß der Berg ehemals einen überall ebenen Gipfel hatte. Seine Worte (lib. LXVI cap. 21, ed. Sturz Vol. IV. 1824 p. 240) lauten also: „Denn der Vesuv ist am Meere bei Neapel gelegen und hat reichliche Feuerquellen. Der ganze Berg war ehemals gleich hoch, und aus seiner Mitte erhob sich das Feuer: denn an dieser Stelle ist er allein in Brand. Das ganze Aeußere desselben ist aber noch bis auf unsere Zeiten feuerlos. Da nun das Aeußere stets ohne Brand ist, das Mittlere aber ausgetrocknet (erhitzt) und in Asche verwandelt wird, so haben die Spizen umher bis jetzt die alte Höhe. Der ganze feurige Theil aber, durch die Länge der Zeit aufgezehrt, ist durch Senkung hohl geworden, so daß der ganze Berg (um Kleines mit Großem zu vergleichen) einem Amphitheater ähnlich ist.“ (Vergl. Sturz Vol. VI. Annot. II. p. 568.) Dies ist eine deutliche Beschreibung derjenigen Bergmassen, welche seit dem Jahre 79 Kraterränder geworden sind. Die Deutung auf das Atrio del Cavallo scheint mir unrichtig. — Nach der großen, vortrefflichen, hypsometrischen Arbeit des so thätigen und ausgezeichneten Olmüßer Astronomen Julius Schmidt vom Jahr 1855 hat die Punta Nasone der Somma 590 Toisen, das Atrio del Cavallo am Fuß der Punta Nasone 417^t, Punta oder Rocca del Palo (der höchste nördliche Kraterrand des Vesuvus, S. 112—116) 624^t. Meine barometrischen Messungen von 1822 gaben (Ansichten der Natur Bd. II. S. 290—292) für dieselben drei Punkte die Höhen 586, 403 und 629^t (Unterschiede von 24, 84 und 30 Fuß). Der Boden des Atrio del Cavallo hat nach Julius Schmidt (Eruption des Vesuvus im Mai 1855 S. 95) seit dem Ausbruche im Februar 1850 große Niveau-Veränderungen erlitten.

³⁴ (S. 448.) Vellejus Paterculus, der unter Tiberius starb, nennt (II, 30) allerdings den Vesuv als den Berg, welchen

Spartacus mit seinen Gladiatoren besetzte: während bei Plutarch in der Biographie des Crassus cap. 11 bloß von einer felsigen Gegend die Rede ist, die einen einzigen schmalen Zugang hatte. Der Sklavenkrieg des Spartacus war im Jahr 681 der Stadt Rom, also 152 Jahre vor dem Plinianischen Ausbruch des Vesuvus (24 August 79 n. Chr.). Daß Florus, ein Schriftsteller, der unter Trajan lebte und also, den eben bezeichneten Ausbruch kennend, wußte, was der Berg in seinem Inneren verbirgt, denselben *cavus* nennt; kann, wie schon von Anderen bemerkt worden ist, für die frühere Gestaltung nichts erweisen. (Florus lib. I cap. 16: Vesuvius mons, Aetnaei ignis imitator; lib. III cap. 20: fauces cavi montis.)

³⁵ (S. 449.) Vitruvius hat auf jeden Fall früher als der ältere Plinius geschrieben: nicht bloß weil er in dem, von dem englischen Uebersetzer Newton mit Unrecht angegriffenen, Plinianischen Quellen-Register dreimal (lib. XVI, XXXV und XXXVI) citirt ist; sondern weil eine Stelle im Buch XXXV cap. 14 § 170—172, wie Sillig (Vol. V. 1851 p. 277) und Bruun (Diss. de auctorum indicibus Plinianis, Bonnae 1856, p. 55—60) bestimmt erwiesen haben, aus unserem Vitruvius von Plinius selbst excerpirt worden ist. Vergl. auch Sillig's Ausgabe des Plinius Vol. V. p. 272. Hirt in seiner Schrift über das Pantheon setzt die Abfassung der Architectur des Vitruvius zwischen die Jahre 16 und 14 vor unserer Zeitrechnung.

³⁶ (S. 449.) Poggendorff's Annalen Bd. XXXVII. S. 175—180.

³⁷ (S. 449.) Carmine Lippi: Fu il fuoco o l'acqua che sotterrò Pompei ed Ercolano? (1816) p. 10.

³⁸ (S. 449.) Scacchi, Osservazioni critiche sulla maniera come fu seppellita l'Antica Pompei 1843 p. 8—10.

³⁹ (S. 451.) Sir James Ross, Voyage to the Antarctic Regions Vol. I. p. 217, 220 und 364.

⁴⁰ (S. 452.) Gay-Lussac, réflexions sur les Volcans, in den Annales de Chimie et de Physique T. XXII. 1823 p. 427; Kosmos Bd. IV. S. 218; Arago, Oeuvres complètes T. III. p. 47.

⁴¹ (S. 453.) Auf Timana reducirt, liegt der Volcan de la Fragua ohngefähr lat. bor. 1° 48', long. 77° 50'. Vergl. in dem großen Atlas meiner Reise die Carte hypsométrique des noeuds

de montagnes dans les Cordillères 1831 Pl. 5 wie auch Pl. 22 und 24. Dieser so östlich und isolirt liegende Berg verdient von einem Geognosten, der astronomische Ortsbestimmungen zu machen fähig ist, aufgesucht zu werden.

⁴² (S. 454.) In den drei Gruppen, welche nach alter geographischer Nomenclatur zur Auvergne, zum Vivarais und zum Delap gehören, sind in den Angaben des Lertès immer die Abstände des nördlichsten Theiles jeglicher Gruppe vom mittelländischen Meere (zwischen dem Golfe d'Aigues mortes und Cette) genommen. In der ersten Gruppe, der des Puy de Dôme, wird als der nördlichste Punkt angegeben (Nozet in den Mém. de la Soc. géol. de France T. I. 1844 p. 119) ein im Granit bei Manzat ausgebrochener Krater, le Gour de Tazena. Noch südlicher als die Gruppe des Cantal und also dem Littoral am nächsten, in einer Meer-Entfernung von kaum 18 geogr. Meilen, liegt der kleine vulkanische Bezirk von la Guiole bei den Monts d'Aubrac, nordwestlich von Chirac. Vergl. die Carte géologique de France 1841.

⁴³ (S. 454.) Humboldt, *Asie centrale* T. II. p. 7—61, 216 und 335—364; *Kosmos* Bd. I. S. 254. Den Alpensee Issikul am nördlichen Abhange des Thian-schan, zu dem erst vor kurzem russische Reisende gelangt sind, habe ich schon auf der berühmten catalanischen Karte von 1374 aufgefunden, welche unter den Manuscripten der Pariser Bibliothek als ein Kleinod bewahrt wird. Strahlenberg in seinem Werke, betitelt der nördliche und östliche Theil von Europa und Asien (Stockholm 1730 S. 327), hat das Verdienst den Thian-schan als eine eigene unabhängige Kette zuerst abgebildet zu haben, ohne die vulkanische Thätigkeit in derselben zu kennen. Er giebt ihm den sehr unbestimmten Namen Mousart: der, weil der Bolor mit dem allgemeinen, nichts individualisirenden, nur Schnee andeutenden Namen Muztag belegt wurde, noch ein Jahrhundert lang zu einer irrigen Darstellung und albernen, sprachwidrigen Nomenclatur der Gebirgsreihen nördlich vom Himalaya Anlaß gegeben hat, Meridian- und Parallelketten mit einander verwechselnd. Mousart ist eine Verstümmelung des tatarischen Wortes Muztag: gleichbedeutend mit unserer Bezeichnung Schneekette, Sierra Nevada der Spanier; Himalaya in den Gesetzen des Manu: Wohnsitz (âlaya) des Schnees (hima); der Sine-schan der Chinesen. Schon 1100 Jahre vor

Strahlenberg, unter der Dynastie der Sui, zu des Frankenkönigs Dagobert's Zeiten, besaßen die Chinesen, auf Befehl der Regierung construirt, Karten der Länder vom Gelben Flusse bis zum caspischen Meere, auf welchen der Kuen-lün und der Thian-schan abgebildet waren. Diese beiden Ketten, besonders die erstere, sind es ohnstreitig gewesen, die, wie ich an einem anderen Orte glaube erwiesen zu haben (*Asie centr. T. I. p. 118—129, 194—203 und T. II. p. 413—425*), als der Heerzug des Macedoniers die Hellenen in nähere Bekanntschaft mit dem Inneren von Asien setzte, die Kenntniß von einem Berggürtel unter ihren Geographen verbreiteten, welche, den ganzen Continent in zwei Hälften theilend, sich von Kleinasien bis an das östliche Meer, von Indien und Scythien bis Thina, erstreckte (*Strabo lib. I pag. 68, lib. XI p. 490*). Dicäarchus und nach ihm Eratosthenes belegten diese Kette mit dem Namen des verlängerten Taurus. Die Himalaya-Kette wird mit unter diese Benennung begriffen. „Was Indien gegen Norden begrenzt“, sagt ausdrücklich *Strabo (lib. XV pag. 689)*, „von Ariane bis zum östlichen Meere, sind die äußersten Theile des Taurus, welche die Eingeborenen einzeln Paropamisos, Emodon, Imaon und noch anders benamen; der Macedonier aber Caucasus.“ Früher, in der Beschreibung von Bactriana und Sogdiana (*lib. XI pag. 519*), heißt es: „des Taurus letzter Theil, welcher Imaon genannt wird, berührt das indische (östliche?) Meer.“ Auf eine einzig geglaubte, west-östliche, d. h. Parallelkette, bezogen sich die Namen diesseits und jenseits des Taurus. Diese kannte *Strabo*, indem er sagt: „die Hellenen nennen die gegen Norden neigende Hälfte des Welttheils Asia diesseits des Taurus, die gegen Süden jenseits“ (*lib. II p. 129*). Zu den späteren Zeiten des *Ptolemäus* aber, wo der Handel überhaupt und insbesondere der Seidenhandel Lebhaftigkeit gewann, wurde die Benennung Imaus auf eine Meridiankette, auf den Bolor, übertragen: wie viele Stellen des 6ten Buches bezeugen (*Asie centr. T. I. p. 146—162*). Die Linie, in welcher dem Aequator parallel das Taurus-Gebirge nach hellenischen Ansichten den ganzen Welttheil durchschneidet, wurde zuerst von *Dicäarchus*, dem Schüler des *Stagiriten*, ein *Diaphragma* (eine Scheidewand) genannt, weil durch senkrechte Linien, auf dasselbe gerichtet, die geographische Breite anderer Punkte gemessen werden konnte. Das *Diaphragma* war der Parallel von *Rhodos*, verlängert gegen Westen

bis zu den Säulen des Hercules, gegen Osten bis zum Littoral von Thina (Agathemeros in Hudson's Geogr. gr. min. Vol. II. p. 4). Der Theiler des Dicäarchus, gleich interessant in geognostischer als in orographischer Hinsicht, ging in das Werk des Eratosthenes über: wo er desselben im 3ten Buche seiner Erdbeschreibung, zur Erläuterung seiner Tafel der bewohnten Welt, erwähnt. Strabo legt solche Wichtigkeit auf diese Richtungs- und Scheidelinie des Eratosthenes, daß er (lib. I p. 65) „auf ihrer östlichen Verlängerung, welche bei Thina durch das atlantische Meer gezogen wird, die Lage einer anderen bewohnten Welt, wohl auch mehrerer Welten“, für möglich hält: doch ohne eigentlich solche zu prophezeien. Das Wort atlantisches Meer kann auffallend scheinen, statt östliches Meer, wie gewöhnlich die Südsee (das Stille Meer) genannt wird; aber da unser indisches Meer südlich von Bengalen bei Strabo die atlantische Südsee heißt, so werden im Südosten von Indien beide Meere als zusammenstießend gedacht, und mehrmals verwechselt. So heißt es lib. II p. 130: „Indien, das größte und gesegnetste Land, welches am östlichen Meer und an der atlantischen Südsee endet“; und lib. XV p. 689: „die südliche und östliche Seite Indiens, welche viel größer als die andere Seite sind, laufen ins atlantische Meer vor“: in welcher Stelle, wie in der oben angeführten von Thina (lib. I p. 65), der Ausdruck östliches Meer sogar vermieden ist. Ununterbrochen seit dem Jahre 1792 mit dem Streichen und Fallen der Gebirgsschichten und ihrer Beziehung auf die Richtung (Orientirung) der Gebirgssäue beschäftigt, habe ich geglaubt darauf aufmerksam machen zu müssen, daß im Mittel der Aequatorial-Abstand des Kuen-lün, in seiner ganzen Erstreckung wie in seiner westlichen Verlängerung durch den Hindu-Kho, auf das Becken des Mittelmeers und die Straße von Gibraltar hinweist (Asie centr. T. I. p. 118—127 und T. II. p. 115—118); und daß die Senkung des Meeresbodens in einem großen, vorzüglich am nördlichen Rande vulkanischen Becken wohl mit jener Erhebung und Faltung zusammenhangen könne. Mein theurer, vieljähriger und aller geologischen Richtungs-Verhältnisse so tief kundiger Freund, Elie de Beaumont, ist aus Gründen des Loro-dromismus diesen Ansichten entgegen (notice sur les Systemes de Montagnes 1852 T. II. p. 667).

⁴⁴ (S. 455.) Kosmos Bd. IV. S. 332.

⁴⁵ (S. 455.) Vergl. Arago sur la cause de la dépression d'une grande partie de l'Asie et sur le phénomène que les pentes les plus rapides des chaînes de montagnes sont (généralement) tournées vers la mer la plus voisine, in seiner *Astronomie populaire* T. III. p. 1266—1274.

⁴⁶ (S. 456.) Klaproth, *Asia polyglotta* p. 232 und *Mémoires relatifs à l'Asie* (nach der auf Befehl des Kaisers Kanghi 1711 publicirten chinesischen Encyclopädie) T. II. p. 342; Humboldt, *Asie centrale* T. II. p. 125 und 135—143.

⁴⁷ (S. 456.) Pallas, *Zoographia Rosso-Asiatica* 1811 p. 115.

⁴⁸ (S. 457.) Statt der meernäheren Himalaya-Kette (einige Theile derselben zwischen den Colossen Kuntschindjinga und Schamalarari nähern sich dem Littoral des bengalischen Meerbusens bis auf 107 und 94 geogr. Meilen) ist die vulkanische Thätigkeit erst in der dritten, inneren Parallelfette, dem Thian-schan, von dem eben genannten Littoral in fast viermal größerer Entfernung ausgebrochen unter sehr speciellen Verhältnissen, Schichten verwerfenden und Klüfte erregenden nahen Bodensenkungen. Aus dem, von mir angeregten und freundschaftlich von Herrn Stanislas Julien fortgesetzten Studium geographischer Werke der Chinesen wissen wir, daß auch der Kuen-lün, das nördliche Grenzgebirge von Tibet, der Tsifschischan der Mongolen, in dem Hügel Schin-khieu eine ununterbrochen Flammen austösende Höhle besitzt (*Asie centrale* T. II. p. 427—467 und 483). Das Phänomen scheint ganz analog zu sein der mehrere tausend Jahre schon brennenden Chimära in Lycien (*Kosmos* Bd. IV. S. 296 und Num. 51); es ist kein Vulkan, sondern ein weithin Wohlgeruch verbreitender (naphtha=haltiger?) Feuerbrunnen. Der Kuen-lün, welchen, ganz wie ich in der *Asie centrale* (T. I. p. 127 und T. II. p. 431), Dr. Thomas Thomson, der gelehrte Botaniker des westlichen Tibets, (*Flora Indica* 1855 p. 253) für eine Fortsetzung des Hindu-Kho erklärt, an welchen von Südost her sich die Himalaya-Kette ansetzt; nähert sich dieser Kette an ihrer westlichen Extremität dermaßen, daß mein vortrefflicher Freund, Adolph Schlagintweit, „den Kuen-lün und Himalaya dort an der Westseite des Indus nicht als getrennte Ketten, sondern als Eine Bergmasse bezeichnen will“ (Report No. IX of the Magnetic Survey in India by Ad. Schlagintweit 1856

p. 61). Aber in der ganzen Erstreckung nach Osten bis 90° östl. Länge, gegen den Sternen-See hin, bildet der Kuen-lün, wie schon im 7ten Jahrhundert unserer Zeitrechnung, unter der Dynastie der Sui entworfene, umständliche Beschreibungen lehren (Klaproth, *Tableaux historiques de l'Asie* p. 204), eine vom Himalaya um $7\frac{1}{2}$ Breitengrade Unterschieds unabhängig fortlaufende, west-östliche Parallelkette. Den Brüdern Hermann und Robert Schlagintweit ist zuerst die Kühnheit geglückt von Ladak aus die Kuen-lün-Kette zu überschreiten und in das Gebiet von Khotan zu gelangen: in den Monaten Juli und September 1856. Nach ihren immer so sorgfältigen Beobachtungen ist an der nördlichen Grenze von Tibet die höchste wasserscheidende Bergkette die, auf welcher der Karakorum-Paß (17170 Par. Fuß), von SO nach NW streichend, also dem südlich gegenüberstehenden Theile des Himalaya (im Westen vom Dhawalagiri) parallel, sich befindet. Die Flüsse von Yarkand und Karakassch, welche das große Wassersystem des Tarim und Sees Lop theilweise bilden, haben ihren Ursprung an dem nordöstlichen Abhange der Karakorum-Kette. Von diesem Quellgebiete gelangten sie über Kiffilforum und die heißen Quellen (49° C.) an dem kleinen Alpensee Kiu-f-kiul an die, ost-westlich streichende Kette des Kuen-lün. (Report No. VIII, Agra 1857, p. 6.)

⁴⁹ (S. 458.) Kosmos Bd. I. S. 27, 48, 181; Bd. IV. S. 34—47, 164—169 und 369 mit Anm. 39 und 40.

⁵⁰ (S. 458.) Arago (*Astron. populaire* T. III. p. 248) nimmt fast dieselbe Dicke der Erdkruste: 40000 Meter, ohngefähr $5\frac{1}{2}$ Meile, an; Elie de Beaumont (*Systèmes de Montagnes* T. III. p. 1237) vermehrt die Dicke um $\frac{1}{4}$. Die älteste Angabe ist die von Cordier, im mittleren Werth 14 geogr. Meilen: eine Zahl, welche aber in der mathematischen Theorie der Stabilität von Hopkins noch 14mal zu vergrößern wäre, und zwischen 172 und 215 geogr. Meilen fallen würde. Ich stimme aus geologischen Gründen ganz den Zweifeln bei, welche Naumann in seinem vortrefflichen Lehrbuche der Geognosie Bd. I. S. 62—64, 73—76 und 289 gegen diese ungeheure Entfernung des flüssigen Inneren von den Krateren der thätigen Vulkane erhoben hat.

⁵¹ (S. 459.) Von der Art, wie in der Natur durch sehr kleine, allmällige Anhäufung erkennbare Mischungs-Veränderungen entstehen, giebt die von Malaguti entdeckte, durch Field bestätigte Gegenwart

von Silber im Meerwasser ein merkwürdiges Beispiel. Trotz der ungeheuren Größe des Oceans und der so geringen Oberfläche, welche die den Ocean befahrenden Schiffe darbieten, ist doch in neuester Zeit die Silberspur im Seewasser an dem Kupferbeschlag der Schiffe bemerkbar geworden.

⁵² (S. 459.) Bunsen über die chemischen Prozesse der vulkanischen Gesteinsbildungen in Poggend. Annalen Bd. 83. S. 242 und 246.

⁵³ (S. 459.) Comptes rendus de l'Acad. des Sciences T. XLIII. 1856 p. 366 und 689. Die erste genaue Analyse von dem Gas, welches mit Geräusch aus der großen Solfatare von Pozzuoli ausbricht und von Herrn Ch. Sainte-Claire Deville mit vieler Schwierigkeit gesammelt wurde, gab an schwefliger Säure (acide sulfureux) 24,5; an Sauerstoff 14,5 und an Stickstoff 61,4.

⁵⁴ (S. 459.) Kosmos Bd. IV. S. 255—261.

⁵⁵ (S. 460.) Boussingault, Économie rurale (1851) T. II. p. 724—726: »La permanence des orages dans le sein de l'atmosphère (sous les tropiques) est un fait capital, parce qu'il se rattache à une des questions les plus importantes de la Physique du Globe, celle de la fixation de l'azote de l'air dans les êtres organisés. Toutes les fois qu'une série d'étincelles électriques passe dans l'air humide, il y a production et combinaison d'acide nitrique et d'ammoniaque. Le nitrate d'ammoniaque accompagne constamment l'eau des pluies d'orage, et comme fixe par sa nature, il ne saurait se maintenir à l'état de vapeur; on signale dans l'air du carbonate ammoniacal, et l'ammoniaque du nitrate est amenée sur la terre par la pluie. Ainsi, en définitive, ce serait une action électrique, la foudre, qui disposerait le gaz azote de l'atmosphère à s'assimiler aux êtres organisés. Dans la zone équinoxiale pendant l'année entière, tous les jours, probablement même à tous les instans, il se fait dans l'air une continuité de décharges électriques. Un observateur placé à l'équateur, s'il était doué d'organes assez sensibles, y entendrait continuellement le bruit du tonnerre.« Salmiak wird aber auch so wie Kochsalz als Sublimations-Product der Vulkane von Zeit zu Zeit auf den Lavaströmen selbst gefunden: am Hekla, Vesuv und Aetna; in der Vulkan-Kette von Guatemala (Vulkan von Izalco), und vor allem in Asien in der vulkanischen Kette des Thian-schan. Die Bewohner

der Gegend zwischen Kutsché, Tursan und Hami bezahlen in gewissen Jahren ihren Tribut an den Kaiser von China in Salmiak (chinesisch: nao-scha, persisch nusbaden): welcher ein wichtiger Gegenstand des auswärtigen Handels ist (Asie centrale T. II. p. 33, 38, 45 und 428).

⁵⁶ (S. 460.) *Viajes de Boussingault* (1849) p. 78.

⁵⁷ (S. 460.) *Kosmos* Bd. I. S. 295 und 469.

⁵⁸ (S. 461.) *Rozet, Mémoire sur les Volcans d'Auvergne* in den *Mémoires de la Soc. géol. de France*, 2^{ème} Série T. I. 1844 p. 64 und 120—130: »Les basaltes (comme les trachytes) ont percé le gneis, le granite, le terrain houiller, le terrain tertiaire et les plus anciens dépôts diluviens. On voit même les basaltes recouvrir souvent des masses de cailloux roulés basaltiques; ils sont sortis par une infinité d'ouvertures dont plusieurs sont encore parfaitement (?) reconnaissables. Beaucoup présentent des cônes de scories plus ou moins considérables, mais on n'y trouve jamais des cratères semblables à ceux qui ont donné des coulées de laves«

⁵⁹ (S. 461.) Gleich den granitartigen Stücken, eingehüllt im Trachyt vom Jorullo, *Kosmos* Bd. IV. S. 345.

⁶⁰ (S. 462.) Auch in der Eifel, nach dem wichtigen Zeugniß des Berghauptmanns von Dechen (*Kosmos* Bd. IV. S. 281.)

⁶¹ (S. 462.) *Kosmos* Bd. IV. S. 357. Der Rio de Guailabamba fließt in den Rio de las Esmeraldas. Das Dorf Guailabamba, bei welchem ich die isolirten, olivinhaltigen Basalte fand, hat nur 6482 Fuß Meereshöhe. In dem Thale herrscht eine unerträgliche Hitze, die aber noch größer ist im Valle de Chota, zwischen Tusa und der Villa de Ibarra, dessen Sohle bis 4962 Fuß herabsinkt und das, mehr eine Kluft als ein Thal, bei kaum 9000 Fuß Breite über 4500 Fuß tief ist. (Humboldt, *Rec. d'Observ. astronomiques* Vol. I. p. 307.) Der Trümmer-Ausbruch Volcan de Ansango an dem Abfall des Antisana gehört keinesweges zur Basalt-Formation, er ist ein basalt-ähnlicher Oligoklas-Trachyt. (Vergl. über räumlichen Abstand, antagonisme des basaltes et des trachytes, mein *Essai géognostique sur le gisement des Roches* 1823 p. 348 und 359, und im allgemeinen p. 327—336.)

⁶² (S. 464.) Sébastien Wisse, exploration du Volcan de Sangay in den *Comptes rendus de l'Acad. des Sciences*

T. XXXVI. (1853) p. 721; vergl. auch Kosmos Bd. IV. S. 292 Num. 40 und S. 301—303. Nach Boussingault haben die von Wisse mitgebrachten ausgeworfenen Trachytstücke, am oberen Abfall des Kegels gesammelt (der Reisende gelangte bis in eine Höhe von 900 Fuß unter dem Gipfel, welcher selbst 456 Fuß Durchmesser hat), eine schwarze, pechsteinartige Grundmasse mit eingewachsenen Krystallen von glasigem (?) Feldspath. Eine sehr merkwürdige, in Vulkan-Auswürfen bisher wohl einzige Erscheinung ist, daß mit diesen großen, schwarzen Trachytstücken zugleich kleine Stücke scharfkantigen reinen Quarzes ausgestoßen werden. Diese Fragmente haben (nach einem Briefe meines Freundes Boussingault vom Januar 1851) nicht mehr als 4 Cubik-Centimeter Volum. In der Trachytmasse selbst ist kein eingesprenkter Quarz zu finden. Alle vulkanischen Trachyte, welche ich in den Cordilleren von Südamerika und Mexico untersucht habe: ja selbst die trachytartigen Porphyre, in denen die reichen Silbergänge von Real del Monte, Moran und Regla, nördlich vom Hochthal von Mexico, aufsetzen; sind völlig quarzfrei. Trotz dieses scheinbaren Antagonismus von Quarz und Trachyt in entzündeten Vulkanen, bin ich keinesweges geneigt den vulkanischen Ursprung der trachytes et porphyres meulières (Mühlsteins-Trachyte), auf welche Deudant zuerst recht aufmerksam gemacht hat, zu läugnen. Die Art aber, wie diese auf Spalten ausgebrochen sind, ist, ihrer Entstehung nach, gewiß ganz verschieden von der Bildung der kegels- und domartigen Trachyt-Gerüste.

⁶³ (S. 465.) Kosmos Bd. IV. S. 276—280.

⁶⁴ (S. 465.) Das Vollständigste, was wir, auf wirkliche Messungen der Höhenverhältnisse, Neigungswinkel und Profil-Ansichten gegründet, von irgend einer vulkanischen Gegend besitzen, ist die schöne Arbeit des Olmüzer Astronomen Julius Schmidt über den Vesuv, die Solfatara, Monte nuovo, die Astroni, Rocca Monfina und die alten Vulkane des Kirchenstaats (im Albaner Gebirge, Lago Bracciano und Lago di Bolsena); s. dessen hypsometrisches Werk: die Eruption des Vesuvs im Mai 1855, nebst Atlas Tafel III, IV und IX.

⁶⁵ (S. 465.) Bei der fortschreitenden Vervollkommnung unserer Kenntnisse von der Gestalt der Oberfläche des Mondes von Tobias Mayer an bis Lohrmann, Mädler und Julius Schmidt ist im ganzen der Glaube an die großen Analogien zwischen den vulkanischen

Gerüsten der Erde und des Mondes eher vermindert als vermehrt worden: nicht sowohl wegen der Dimensions-Verhältnisse und früh erkannten Anreihung so vieler Ringgebirgs-Formen als wegen der Natur der Rillen und der nicht schattenwerfenden Strahlen-Systeme (Licht-Radiationen) von mehr als hundert Meilen Länge und $\frac{1}{2}$ bis 4 Meilen Breite: wie am Tycho, Copernicus, Kepler und Aristarch. Auffallend ist es immer, daß schon Galilei, in seinem Briefe an den Pater Christoph Grienberger sulle Montuosità della Luna, Ringgebirge, deren Durchmesser er für größer hielt, als sie sind, glaubte mit dem umwallten Böhmen vergleichen zu dürfen; und daß der scharfsinnige Robert Hooke in seiner Micrographie den auf dem Mond fast überall herrschenden Typus kreisförmiger Gestaltung schon der Reaction des Inneren des Mondkörpers auf das Äußere zuschrieb (Kosmos Bd. II. S. 508 und Bd. III. S. 508 und 544). Bei den Ringgebirgen des Mondes haben in den neueren Zeiten das Verhältniß der Höhe der Centralberge zu der Höhe der Umwallung oder der Kraterränder, wie die Existenz parasitischer Krater auf der Umwallung selbst mich lebhaft interessirt. Das Ergebnis aller sorgfältigen Beobachtungen von Julius Schmidt, welcher mit der Fortsetzung und Vollendung der Mond-Topographie von Lehmann beschäftigt ist, setzt fest: „daß kein einziger Centralberg die Wallhöhe seines Kraters erreicht, sondern daß derselbe mit seinem Gipfel wahrscheinlich in allen Fällen noch bedeutend unter derjenigen Oberfläche des Mondes liegt, aus welcher der Krater ausgebrochen ist. Während der Schlackenkegel im Krater des Vesuv, der am 22 October 1822 aufgestiegen ist, nach Brioschi's trigonometrischer Messung die Punta del Palo, den höchsten nördlichen Kraterrand (von 618 Toisen über dem Meere), um 28 Fuß überragt und in Neapel sichtbar war; liegen auf dem Monde viele von Mädler und dem Olmüßer Astronomen gemessene Centralberge volle 1000 Toisen tiefer als der mittlere Umwallungsrand: ja 100 Toisen unter dem, was man in derselben Mondgegend für das nähere mittlere Niveau halten kann (Mädler in Schumacher's Jahrbuch für 1841 S. 272 und 274, und Julius Schmidt: der Mond 1856 S. 62). Gewöhnlich sind die Centralberge oder Central-Massengebirge des Mondes vielgipflig: wie im Theophilus, Petavius und Bulliald. Im Copernicus liegen 6 Centralberge, und einen eigentlichen centralen Pic mit scharfer Spitze zeigt allein der Alphons.“ Dies Verhältniß

erinnert an die Astroni in den phlegreäischen Feldern, auf deren domförmige Centralmassen Leopold von Buch mit Recht viel Wichtigkeit legte. „Diese Massen brachen nicht auf (so wenig als die im Centrum der Mond-Ringgebirge); es entstand keine dauernde Verbindung mit dem Inneren, kein Vulkan: sondern vielmehr gleichsam ein Modell der großen, so vielfältig über die Erdrinde verbreiteten, trachtytischen, nicht geöffneten Dome, des Puy de Dôme und des Chimborazo“ (Poggendorff's Annalen Bd. 37. 1836 S. 183). Die Umwallung der Astroni hat eine überall geschlossene elliptische Form, welche nirgend mehr als 130 Toisen über dem Meerespiegel erreicht. Die Gipfel der centralen Kuppen liegen 103 Toisen tiefer als das Maximum des südwestlichen Kraterwalles. Die Kuppen bilden zwei unter sich parallele, mit dichtem Gesträuch bekleidete Rücken (Julius Schmidt, Eruption des Vesuv's S. 147 und der Mond S. 70 und 103). Zu den merkwürdigsten Gegenständen der ganzen Mondfläche gehört aber das Ringgebirge Petavius, in welchem der ganze innere Kraterboden convex, blasen- oder kuppelförmig expandirt, und doch mit einem Centralberge gekrönt ist. Die Convexität ist hier eine dauernde Form. In unseren Erd-Vulkanen wird nur bisweilen (temporär) die Bodenfläche des Kraters durch die Kraft unterer Dämpfe fast bis zur Höhe des Kraterandes gehoben; aber so wie die Dämpfe durchbrechen, sinkt die Bodenfläche wieder herab. Die größten Durchmesser der Krater auf der Erde sind die Caldeira de Fogo, nach Charles Deville zu 4100 Toisen (1,08 geogr. Meile); die Caldeira von Palma, nach Leop. von Buch zu 3100 L.: während auf dem Monde Theophilus 50000 L. und Tycho 45000 Toisen, letztere beiden also 13 und 11,3 geographische Meilen, im Durchmesser haben. Parasitische Neben-Krater, auf einem Randwalle des großen Kraters ausgebrochen, sind auf dem Monde sehr häufig. Der Kraterboden dieser Parasiten ist gewöhnlich leer, wie auf dem zerrissenen großen Rande des Maurolycus; seltener ist ein kleiner Centralberg, vielleicht ein Auswurfs-Regel, darin zu sehen: wie in Longomontanus. Auf einer schönen Skizze des Aetna-Krater-Systems, welches mir mein Freund, der Astronom Christian Peters (jetzt in Alban in Nordamerika), aus Glensburg im August 1854 schickte, erkennt man deutlich den parasitischen Rand-Krater (Pozzo di Fuoco genannt), der sich im Januar 1833 an der Ost-Süd-Ost-Seite bildete und bis 1843 mehrere starke Lava-Ausbrüche hatte.

⁶⁶ (S. 466.) Der wenig charakterisirende, unbestimmte Name Trachyt (Rauhstein), welcher jetzt so allgemein dem Gestein, in dem die Vulkane ausbrechen, gegeben wird, ist erst im Jahr 1822 von Haüy in der 2ten Auflage seines *Traité de Minéralogie* Vol. IV. p. 579 einem Gestein der Auvergne gegeben worden: bloß mit Erwähnung der Ableitung des Namens, und einer kurzen Beschreibung, in welcher der älteren Benennungen: Granite chauffé en place von Desmarests, Trapp-Porphyre und Domite, gar nicht Erwähnung geschah. Nur durch mündliche Mittheilung, welche die Vorlesungen Haüy's im Jardin des Plantes veranlaßten, ist der Name Trachyt schon vor 1822, z. B. in Leopolds von Buch im Jahr 1818 erscheinener Abhandlung über basaltische Inseln und Erhebungs crater, durch Daubuisson's *Traité de Minéralogie* von 1819, durch Beudant's wichtiges Werk, *Voyage en Hongrie*; verbreitet worden. Aus freundschaftlichen Briefen, welche ich ganz neuerlich Herrn Étie de Beaumont verdanke, geht hervor, daß die Erinnerungen von Herrn Delafosse, Haüy's früherem Aide Naturaliste, jetzigem Mitgliede des Instituts, die Benennung von Trachyt zwischen die Jahre 1813 und 1816 setzen. Die Publication des Namens Domit durch Leopold von Buch scheint nach Ewald in das Jahr 1809 zu fallen. Es wird des Domits zuerst in dem 3ten Briefe an Karsten (geognostische Beobachtungen auf Reisen durch Deutschland und Italien Bd. II. 1809 S. 244) erwähnt. „Der Porphyr des Puy de Dôme“, heißt es dort, „ist eine eigene, bis jetzt namenlose Gebirgsart, die aus Feldspath-Krystallen mit Glasglanz, Hornblende und schwarzen Glimmerblättchen besteht. In den Klüften dieser Gebirgsart, die ich vorläufig Domit nenne, finden sich schöne Drusen, deren Wände mit Krystallen von Eisenglimmer bedeckt sind. In der ganzen Länge des Puy's wechseln Kegel aus Domit mit Schlackenkegeln ab.“ Der 2te Band der Reisen, welcher die Briefe aus der Auvergne enthält, ist 1806 gedruckt, aber erst 1809 ausgegeben worden, so daß die Publication des Namens Domit eigentlich in dieses Jahr gehört. Sonderbar ist es, daß 4 Jahre später in Leopolds von Buch Abhandlung über den Trapp-Porphyr des Domits nicht mehr Erwähnung geschieht. — Wenn ich im Texte der Zeichnung eines Profils der Cordilleren gedenke, welche in meinem Reisejournal vom Monat Juli 1802 enthalten ist und vom 4ten Grad nördlicher bis 4° südlicher Breite unter der

Aufschrift *affinité entre le feu volcanique et les porphyres* sich findet; so ist es nur, um zu erinnern, daß dieses Profil, welches die drei Durchbrüche der Vulkan-Gruppen von Popayan, los Pastos und Quito, wie auch den Ausbruch der Trapp-Porphyr in dem Granit und Glimmerschiefer des Paramo de Assuay (auf der großen Straße von Cadlud, in 14568 Fuß Höhe) darstellt, Leopold von Buch angeregt hat mir nur zu bestimmen und zu wohlwollend die erste Anerkennung zuzuschreiben: „daß alle Vulkane der Andeskette in einem Porphyr ihren Sitz haben, der eine eigenthümliche Gebirgsart ist und den vulkanischen Formationen wesentlich zugehört“ (Abhandlungen der Akademie der Wiss. zu Berlin aus den Jahren 1812—1813 S. 131, 151 und 153). Am allgemeinsten mag ich allerdings das Phänomen ausgedrückt haben; aber schon 1789 hatte Rose, dessen Verdienste lange verkannt worden sind, in seinen orographischen Briefen das vulkanische Gestein des Siebengebirges „als eine dem Basalt und Porphyr-schiefer nahe verwandte, eigene rheinische Porphyr-Art“ beschrieben. Er sagt: diese Formation sei durch glasigen Feldspath, den er Sanidin zu nennen vorschlägt, besonders charakterisirt und gehöre dem Alter ihrer Bildung nach zu den Mittel-Flözgebirgen (Niederrheinische Reise Th. I. S. 26, 28 und 47; Th. II. S. 428). Daß Rose, wie Leop. von Buch behauptet, diese Porphyr-Formation, die er wenig glücklich Granit-Porphyr nennt, sogar mit den Basalten auch für jünger als die neuesten Flözgebirge erkannt habe; finde ich nicht begründet. „Nach den glasigen Feldspathen“, sagt der große, so früh uns ent-riffene Geognost, „sollte die ganze Gebirgsart benannt sein (also Sanidin-Porphyr), hätte sie nicht schon den Namen Trapp-Porphyr“ (Abh. der Berl. Akad. aus den J. 1812—3 S. 134). Die Geschichte der systematischen Nomenclatur einer Wissenschaft hat in so fern einige Wichtigkeit, als die Reihenfolge der herrschenden Meinungen sich darin abspiegelt.

⁶⁷ (S. 467.) Humboldt, Kleinere Schriften Bd. I. Vorrede S. III—V.

⁶⁸ (S. 467.) Leop. von Buch in Poggendorff's Annalen Bd. XXXVII. 1836 S. 188 und 190.

⁶⁹ (S. 467.) Gustav Rose in Gilbert's Annalen Bd. 73. 1823 S. 173 und Annales de Chimie et de Physique T. XXIV. 1823 p. 16. Oligoklas wurde zuerst von Breithaupt als

neue Mineral-Species aufgestellt (Poggendorff's Annalen Bd. VIII. 1826 S. 238). Später zeigte es sich, daß Oligoklas identisch sei mit einem Mineral, welches Berzelius in einem in Gneiß aufsethenden Granitgange bei Stockholm beobachtet und wegen der Ähnlichkeit in der chemischen Zusammensetzung Natron Spodumen genannt hatte (Poggendorff's Ann. Bd. IX. 1827 S. 281).

⁷⁰ (S. 468.) S. Gustav Rose über den Granit des Riesengebirges in Poggendorff's Annalen Bd. LVI. 1842 S. 617. Berzelius hatte den Oligoklas, sein Natron Spodumen, nur auf einem Granitgange gefunden; in der eben citirten Abhandlung wurde zuerst das Vorkommen als Gemengtheils des Granits (der Gebirgsart selbst) ausgesprochen. Gustav Rose bestimmte hier den Oligoklas nach seinem specifischen Gewichte, seinem in Vergleich mit Albit größeren Kalk-Gehalte, und seiner größeren Schmelzbarkeit. Dieselbe Menge, mit welcher er das specifische Gewicht zu 2,682 gefunden hatte, wurde von Hammelsberg analysirt (Handwörterbuch der Mineral. Suppl. I. S. 104 und G. Rose über die zur Granitgruppe gehörenden Gebirgsarten in der Zeitschr. der Deutschen geol. Gesellschaft Bd. I. 1849 S. 364).

⁷¹ (S. 469.) Nozet sur les Volcans de l'Auvergne in den Mém. de la Soc. géologique de France 2^{me} Série T. I. P. 1. 1844 p. 69.

⁷² (S. 469.) Fragmente von Leucitophyr, von mir am Monte nuovo gesammelt, sind von Gustav Rose beschrieben in Fried. Hoffmann's geognostischen Beobachtungen 1839 S. 219. Ueber die Trachyte des Monte di Procida der Insel desselben Namens und der Klippe S. Martino s. Roth, Monographie des Vesuv's 1857 S. 519—522 Tab. VIII. Der Trachyt der Insel Ischia enthält im Arso oder Strom von Cremate (1301) glasigen Feldspath, braunen Glimmer, grünen Augit, Magneteisen und Olivin (S. 528); feinen Leucit.

⁷³ (S. 469.) Die geognostisch-topographischen Verhältnisse des Siebengebirges bei Bonn sind mit verallgemeinerndem Scharfsinne und großer Genauigkeit entwickelt worden von meinem Freunde, dem Berghauptmann H. von Dechen, im 9ten Jahrgange der Verhandlungen des naturhistorischen Vereines der preuß. Rheinlande und Westphalens 1852 S. 289—567. Alle bisher erschienenen chemischen Analysen der Trachyte des Siebengebirges sind darin

(S. 323—356) zusammengestellt: wobei auch der Trachyte vom Drachensfels und Röttchen gedacht wird, in denen außer den großen Sanidin-Krystallen sich viele kleine krystallinische Theile in der Grundmasse unterscheiden lassen. „Diese Theile hat Dr. Bothe in dem Mitscherlich'schen Laboratorium durch chemische Zerlegung für Oligoklas erkannt, ganz mit dem, von Berzelius aufgeführten Oligoklas von Danvikszoll (bei Stockholm) übereinstimmend“ (Dechen S. 340—346). Die Wolfenburg und der Stenzelberg sind ohne gläsernen Feldspath (S. 357 und 363), und gehören nicht zur zweiten Abtheilung, sondern zur dritten; sie haben ein Toluca-Gestein. Viele neue Ansichten enthält der Abschnitt der geognostischen Beschreibung des Siebengebirges, welcher von dem relativen Alter der Trachyt- und Basalt-Conglomerate handelt (S. 405—461). „Zu den seltneren Trachytgängen in den Trachyt-Conglomeraten, welche beweisen, daß nach der Ablagerung des Conglomerats die Trachytbildung noch fortgedauert hat (S. 413), gesellen sich häufige Basaltgänge (S. 416). Die Basaltbildung reicht bestimmt bis in eine jüngere Zeit hinein als die Trachytbildung, und die Hauptmasse des Basalts ist hier jünger als der Trachyt. Dagegen ist nur ein Theil dieses Basalts, nicht aller Basalt (S. 323), jünger als die große Masse des Braunkohlen-Gebirges. Die beiden Bildungen: Basalt und Braunkohlen-Gebirge greifen im Siebengebirge wie an so vielen anderen Orten in einander, und sind in ihrer Gesamtheit als gleichzeitig zu betrachten.“ Wo sehr kleine Quarzkrystalle als Seltenheit in den Trachyten des Siebengebirges, wie (nach Nöggerath und Bischof) im Drachensfels und im Rhöndorfer Thale, auftreten, erfüllen sie Höhlungen und scheinen späterer Bildung (S. 361 und 370): vielleicht durch Verwitterung des Sanidins entstanden. Am Chimborazo habe ich ein einziges Mal ähnliche, aber sehr dünne Quarz-Ablagerungen an den Wänden der Höhlungen einiger ziegelrother, sehr poröser Trachytmassen in etwa 16000 Fuß Höhe gesehen (Humboldt, Gisement des Roches 1823 p. 336). Diese, in meinem Reisejournal mehrmals erwähnte Stücke liegen nicht in den Berliner Sammlungen. Auch Verwitterung von Oligoklas oder der ganzen Grundmasse des Gesteins kann solche Spuren freier Kieselsäure hergeben. Einige Punkte des Siebengebirges verdienen noch neue und anhaltende Untersuchung. Der höchste Gipfel, die Löwenburg, als Basalt aufgeführt, scheint nach der Analyse von Bischof

und Kjerulf ein dolerit-artiges Gestein zu sein (H. v. Dechen S. 383, 386 und 393). Das Gestein der Kleinen Rosenau, das man bisweilen Sanidophyr genannt hat, gehört nach G. Rose zur ersten Abtheilung seiner Trachyte, und steht manchen Trachyten der Ponza-Inseln sehr nahe. Der Trachyt vom Drachensfels, mit großen Krystallen von glasigem Feldspath, soll nach Abich's, leider noch nicht veröffentlichten Beobachtungen am ähnlichsten sein dem, 8000 Fuß hohe Dsyndserly-dagh, welcher, nördlich vom Großen Ararat, aus einer von devonischen Bildungen untersten Nummuliten-Formation aufsteigt.

⁷⁴ (S. 470.) Wegen der großen Nähe des Caps Perdica der Insel Aegina an die braunrothen, altberühmten Trözen-Trachyte (Kosmos Bd. IV. S. 273 Anm. 86) der Halbinsel Methana und wegen der Schwefelquellen von Bromolimni ist es wahrscheinlich, daß die Trachyte von Methana wie die der Insel Kalauria bei dem Städtchen Poros zu derselben dritten Abtheilung von Gustav Rose (Oligoklas mit Hornblende und Glimmer) gehören (Curtius, Peloponnesos Bd. II. S. 439 und 446 Tab. XIV).

⁷⁵ (S. 470.) S. die vortreffliche geologische Karte der Gegend von Schemnitz von dem Bergrath Johann von Peltko 1852 und die Abhandlungen der k. k. geologischen Reichsanstalt Bd. II. 1855 Abth. 1. S. 3.

⁷⁶ (S. 470.) Kosmos Bd. IV. S. 427 Anm. 7.

⁷⁷ (S. 470.) Die basaltartigen Säulen von Pisoje, deren feldspathartigen Gemengtheil Francis zerlegt hat (Poggend. Annalen Bd. LII. 1841 S. 471): nahe am Cauca-Fluss, in den Ebenen von Amolanga (unfern der Pueblos de Sta. Barbara und Marmato); bestehen aus etwas verändertem Oligoklas in großen schönen Krystallen, und kleinen Krystallen von Hornblende. Diesem Gemenge sind nahe verwandt: der quarzhaltige Diorit-Porphyr von Marmato, den Degenhardt mitbrachte und in dem Abich den feldspathartigen Bestandtheil Andesin nannte; das quarzfreie Gestein von Cucurusape, nahe bei Marmato, aus der Sammlung von Bouffingault (Charles Ste. Claire Deville, Etudes de Lithologie p. 29); das Gestein, welches ich 3 geogr. Meilen östlich vom Chimborazo unter den Trümmern von Alt-Niobamba anstehend fand (Humboldt, Kleinere Schriften Bd. I. S. 161); und endlich das Gestein vom Esterel-Gebirge im Depart. du Var (Élie de Beaumont, Explic. de la Carte géol. de France T. I. pag. 473).

⁷⁸ (S. 471.) Der Feldspath in den Trachyten von Teneriffa ist zuerst 1842 von Charles Deville, der im Herbst jenes Jahres die canarischen Inseln besuchte, erkannt worden; s. dieses ausgezeichneten Geognosten Voyage géologique aux Antilles et aux Iles de Ténériffe et de Fogo 1848 p. 14, 74 und 169, und Analyse du feldspath de Ténériffe in den Comptes rendus de l'Acad. des Sc. T. XIX. 1844 p. 46. »Les travaux de Mrs. Gustave Rose et H. Abich«, sagt er, »n'ont pas peu contribué, sous le double point de vue crystallographique et chimique, à répandre du jour sur les nombreuses variétés de minéraux qui étaient comprises sous la vague dénomination de feldspath. J'ai pu soumettre à l'analyse des cristaux *isolés avec soin* et dont la densité en divers échantillons était très uniformément 2,593; 2,594 et 2,586. C'est la première fois que le feldspath oligoclase a été indiqué dans les terrains volcaniques, à l'exception peut-être de quelques-unes des grandes masses de la Cordillère des Andes. Il n'avait été signalé, au moins d'une manière certaine, que dans les roches éruptives anciennes (plutoniques, granites, Syénites, Porphyres syénitiques....); mais dans les trachytes du Pic de Ténériffe il joue un rôle analogue à celui du labrador dans les masses doléritiques de l'Etna.« Vergl. auch Rammelsberg in der Zeitschrift der deutschen geologischen Gesellschaft Bd. V. 1853 S. 691 und das 4te Suppl. seines Handwörterbuchs der chemischen Mineralogie S. 245.

⁷⁹ (S. 471.) Die erste Höhen-Bestimmung des großen Vulkans von Mexico, des Popocatepetl, ist, so viel ich weiß, die oben (Kosmos Bd. IV. S. 41 Anm. 42) erwähnte, von mir am 24 Januar 1804 im Llano de Tetimba ausgeführte trigonometrische Messung. Der Gipfel wurde 1536 Toisen hoch über dem Llano gefunden; und da dies barometrisch 1234 Toisen über der Küste von Veracruz liegt, so ergibt sie als absolute Höhe des Vulkans 2770 Toisen oder 16620 Par. Fuß. Die meiner trigonometrischen Bestimmung folgenden barometrischen Messungen ließen vermuthen, daß der Vulkan noch höher sei, als ich ihn im Essai sur la Géographie des Plantes 1807 p. 148 und im Essai politique sur la Nouv. Espagne T. I. 1825 p. 185 angegeben. William Glennie, der zuerst am 20 April 1827 an den Rand des Kraters gelangte, fand nach seiner eigenen Berechnung (Gazeta del Sol, publ. en

Mexico, No. 1432) 1784 engl. Fuß = 2796 t; nach einer Correction des um die amerikanische Hypsometrie so hoch verdienten Oberbergraths Burkart, mit fast gleichzeitiger Barometer-Höhe in Veracruz verglichen, gar 16900 Par. Fuß. Eine barometrische Messung von Samuel Birbeck (10 Nov. 1827), nach den Tafeln von Oltmanns berechnet, gab jedoch wiederum nur 16753 Par. Fuß; die Messung von Alexandre Doignon (Gumprecht, Zeitschrift für Allg. Erdkunde Bd. IV. 1855 S. 390), fast zu höflich mit der trigonometrischen Messung von Tetimba übereinstimmend, 5403 Meter = 16632 Par. Fuß. Der kenntnißvolle jetzige preussische Gesandte in Washington, Herr von Gerolt, ist, begleitet vom Baron Gros, (28 Mai 1833) ebenfalls auf dem Gipfel des Popocatepetl gewesen, und hat nach einer genauen barometrischen Messung die Roca del Fraile unterhalb des Kraters 15850 Par. Fuß über dem Meere gefunden. Mit den hier in chronologischer Ordnung angegebenen hypsometrischen Resultaten contrastirt sonderbar eine, wie es scheint, mit vieler Sorgfalt angestellte Barometer-Messung des Herrn Craveri, welche Petermann in seinen so gehaltvollen Mittheilungen über wichtige neue Erforschungen der Geographie 1856 (Heft X) S. 358—361 bekannt gemacht hat. Der Reisende fand im Sept. 1855 die Höhe des höchsten, d. i. nordwestlichen Kraterlandes, mit dem verglichen, was er für die mittlere Höhe des Luftdruckes in Veracruz hielt, nur zu 5230 Metern = 16099 Par. Fuß: also 521 Par. Fuß ($\frac{1}{32}$ der ganzen gemessenen Höhe) weniger als ich bei der trigonometrischen Messung ein halbes Jahrhundert früher. Auch die Höhe der Stadt Mexico über dem Meere hält Craveri für 184 Par. Fuß geringer, als Burkart und ich sie zu sehr verschiedenen Zeiten gefunden haben; er schätzt sie (statt 2277 Meter = 1168 Toisen) nur zu 2217^m. Ich habe mich über diese Schwankungen in plus und minus um das Resultat meiner trigonometrischen Messung, der leider noch immer keine zweite gefolgt ist, in der vorbenannten Zeitschrift des Dr. Petermann S. 479—481 umständlicher erklärt. Die 453 Höhen-Bestimmungen, welche ich vom Sept. 1799 bis Febr. 1804 in Venezuela, an den waldigen Ufern des Orinoco, Rio de la Magdalena und Amazonenflusses; in den Cordilleren von Neu-Granada, Quito und Peru, und in der Tropengegend von Mexico gemacht habe: und welche alle, von neuem vom Prof. Oltmanns gleichmäßig nach der Formel von Laplace mit dem Coefficienten von Ramond berechnet, in meinem Nivelle-

ment barométrique et géologique 1810 publicirt worden sind (Recueil d'Observ. Astronomiques Vol. I. p. 295—334); wurden ohne Ausnahme mit Ramsden'schen Gefäß-Barometern à niveau constant: und keinesweges mit Apparaten, in welche man nach einander mehrere frisch gefüllte Torricelli'sche Röhren einsetzen kann, noch mit dem von mir selbst angegebenen, in Lamétherie's Journal de Physique T. IV. p. 468 beschriebenen und bloß in den Jahren 1796 und 1797 in Deutschland und Frankreich bisweilen gebrauchten Instrumente, gemacht. Ganz gleich construirter Ramsden'scher tragbarer Gefäß-Barometer habe ich mich auch 1805 auf einer Reise durch Italien und die Schweiz mit Gay-Lussac zu unsrer beiderseitigen Befriedigung bedient. Die vortrefflichen Arbeiten des Olmüzer Astronomen Julius Schmidt an den Kraterländern des Vesuv's (Beschreibung der Eruption im Mai 1855 S. 114 bis 116) bieten durch Vergleichung neue Motive zu dieser Befriedigung dar. Da ich nie den Gipfel des Popocatepetl bestiegen habe, sondern ihn trigonometrisch maß, so ist kein Grund vorhanden zu dem wundersamen Vorwurfe (Craveri in Petermann's geogr. Mittheilungen Heft X S. 359): „die von mir dem Berge zugeschriebene Höhe sei darum ungenügend, weil ich mich, wie ich selbst berichte, der Aufstellung frisch gefüllter Torricelli'scher Röhren bedient hätte.“ Der Apparat mit mehreren Röhren ist gar nicht in freier Luft zu gebrauchen, am wenigsten auf dem Gipfel eines Berges. Er gehört zu den Mitteln, die man bei den Bequemlichkeiten, welche Städte darbieten, in langen Zwischenzeiten anwenden kann, wenn man über den Zustand seiner Barometer unruhig wird. Ich habe dieses Beruhigungsmittel nur in sehr seltenen Fällen angewandt, würde es aber auch jetzt noch den Reisenden neben der Vergleichung mit dem Siedepunkte eben so warm empfehlen als in meinen Observ. Astron. (Vol. I. p. 363—373): »Comme il vaut mieux ne pas observer du tout que de faire de mauvaises observations, on doit moins craindre de briser le baromètre que de le voir dérangé. Comme nous avons, Mr. Bonpland et moi, traversé quatre fois les Cordillères des Andes, les mesures qui nous intéressoient le plus, ont été répétées à différentes reprises: on est retourné aux endroits qui paroisoient douteux. On s'est servi de temps en temps de l'appareil de Mutis, dans lequel on fait l'expérience primitive de Torricelli. en appliquant

successivement trois ou quatre tubes fortement chauffés, remplis de mercure récemment bouilli dans un creuset de grès. Lorsqu'on est sûr de ne pas pouvoir remplacer les tubes, il est peut-être prudent de ne pas faire bouillir le mercure dans ces tubes mêmes. C'est ainsi que j'ai trouvé dans des expériences faites conjointement avec Mr. Lindner, professeur de chimie à l'école des mines du Mexique, la hauteur de la colonne de mercure à Mexico, dans six tubes, de

259,7 lignes (ancien pied de Paris)

259,5

259,9

259,9

260,0

259,9

Les deux derniers tubes seuls avoient été purgés d'air au feu, par Mr. Bellardoni, ingénieur d'instrumens à Mexico. Comme l'exactitude de l'expérience dépend en partie de la propreté intérieure des tubes vides, si faciles à transporter, il est utile de les fermer hermétiquement à la lampe. « Da in Gebirgsgegenden die Höhenwinkel nicht vom Meeresufer aus unternommen werden können, und die trigonometrischen Messungen gemischter Natur und zu einem beträchtlichen Theile (oft zu $\frac{1}{2}$ oder $\frac{1}{2,7}$ der ganzen Höhe) barometrisch sind; so ist die Höhen-Bestimmung der Höheebene, in welcher die Standlinie (base) gemessen wurde, von großer Wichtigkeit. Weil correspondirende Barometer-Beobachtungen am Meere selten oder meist nur in allzu großer Entfernung erlangt werden, so sind Reisende nur zu oft geneigt, was sie aus Beobachtungen weniger Tage geschlossen, die zu verschiedenen Jahreszeiten von ihnen angestellt wurden, für die mittlere Höhe des Luftdruckes der Höheebene und an dem Meeresufer zu halten. » Dans la question de savoir, si une mesure faite au moyen du baromètre peut atteindre l'exactitude des opérations trigonométriques, il ne s'agit que d'examiner, si dans un cas donné les deux genres de mesures ont été faites dans des circonstances également favorables, c'est-à-dire en remplissant les conditions que la théorie et une longue expérience ont prescrites. Le géomètre redoute le jeu de réfractions terrestres, le physicien doit craindre la distribution si inégale et peu simultanée de la température dans la

colonne d'air aux extrémités de laquelle se trouvent placés les deux baromètres. Il est assez probable que près de la surface de la terre le décroissement du calorique est plus lent qu'à de plus grandes élévations; et pour connoître avec précision la densité moyenne de toute la colonne d'air, il faudroit, en s'élevant dans un ballon, pouvoir examiner la température de chaque tranche ou couche d'air superposée. (Humboldt, Recueil d'Observ. Astron. Vol. I. p. 138 und S. 371 in der Abh. über die Refraction und die Barometer-Messungen.) Wenn die barometrische Messung der Herren Truqui und Craveri dem Gipfel des Popocatepetl nur 16100 Par. Fuß giebt, dagegen Glennie 16780 Fuß; so stimmt dagegen die neu bekannt gemachte eines Reisenden, welcher die Umgegend von Mexico wie die Landschaften Yucatan und Chiapa durchforscht hat, des Gymnasial-Professors Carl Heller zu Olmütz, bis auf 30 Fuß mit der meinigen überein. (Vergl. meinen Aufsatz über die Höhe des mexicanischen Vulkans Popocatepetl in Dr. Petermann's Mittheilungen aus Justus Perthes geographischer Anstalt 1856 S. 479—481.)

- ⁵⁰ (S. 471.) Bei dem Chimborazo-Gestein ist es nicht möglich, wie das Aetna-Gestein es gestattet, die feldspathartigen Krystalle aus der Grundmasse, worin sie liegen, mechanisch zu sondern; aber der verhältnißmäßig hohe Gehalt von Kieselsäure, verbunden mit dem damit in Zusammenhang stehenden, geringeren specifischen Gewichte des Gesteins, lassen erkennen, daß der feldspathartige Gemengtheil Oligoklas sei. Kieselsäure-Gehalt und specifisches Gewicht stehen meist in umgekehrtem Verhältniß; der erstere ist bei Oligoklas und Labrador 64 und 53 p. C., während das letztere 2,66 und 2,71 ist. Anorthit hat bei nur 44 p. C. Kieselsäure-Gehalts das große specifische Gewicht von 2,76. Dieses umgekehrte Verhältniß zwischen Kieselsäure-Gehalt und specifischem Gewichte trifft, wie Gustav Rose bemerkt, bei den feldspathartigen Mineralien, die auch isomorph sind, bei verschiedener Krystallform, nicht ein. So haben z. B. Feldspath und Lencit dieselben Bestandtheile: Kali, Thonerde und Kieselsäure; der Feldspath aber 65 und der Lencit nur 56 p. C. Kieselsäure; und ersterer hat doch ein höheres specifisches Gewicht (nämlich 2,56) als letzterer, dessen specifisches Gewicht nur 2,48 beträgt.

Da ich im Frühjahr 1854 eine neue Analyse des Trachyts vom Chimborazo erwünschte, so hatte Prof. Nammelsberg die Freundschaft

sie mit der ihm eigenen Genauigkeit vorzunehmen. Ich lasse hier die Resultate dieser Arbeit folgen, wie sie mir von Gustav Rose in einem Briefe im Monat Juni 1854 mitgetheilt wurden: „Das Chimborazo-Gestein, das der Prof. Rammelsberg einer sorgfältigen Analyse unterworfen hat, war aus einem Stück Ihrer Sammlung abgeschlagen, das Sie von dem schmalen Felskamm auf der Höhe von 2986 Toisen über dem Meere mitgebracht.“

Analyse von Rammelsberg

(Höhe 17916 Par. Fuß, spec. Gewicht 2,806)

		Sauerstoff	
Kieselsäure	59,12	30,70	} 1 } 2,33
Thonerde	13,48	6,30	
Eisen-Drydul	7,27	1,61	
Kalkerde	6,50	1,85	
Talkerde	5,41	2,13	
Natron	3,46	0,89	
Kali	2,64	0,45	
	97,88		

Analyse von Abich

(Höhe 15180 Par. Fuß, spec. Gewicht 2,685)

		Sauerstoff	
Kieselsäure	65,09	33,81	} 1 } 2,68
Thonerde	15,58	7,27	
Eisen-Dryd	3,83	1,16	
Eisen-Drydul	1,73	0,39	
Kalkerde	2,61	0,73	
Talkerde	4,10	1,58	
Natron	4,46	1,14	
Kali	1,99	0,33	
Glüh-Verlust und Chlor	0,41		
	99,80		

Zur Erklärung dieser Zahlen ist zu bemerken: daß die erste Reihe die Bestandtheile in Procenten angebt, die 2te und 3te den Sauerstoff-Gehalt derselben. Die 2te Spalte bezeichnet nur den Sauerstoff der härteren Dryde (die 1 Atom Sauerstoff enthält). In der 3ten Reihe ist derselbe zusammengefaßt, um ihn mit dem der Thonerde (die ein schwaches Dryd ist) und der Kieselsäure vergleichen zu können. Die 4te Spalte giebt das Verhältniß des Sauerstoffs der Kieselsäure zum Sauerstoff der sämtlichen Basen: diesen = 1 gesetzt. Bei dem Tracht des Chimborazo ist dieses Verhältniß = 2,33 : 1.

„Die Unterschiede in den Analysen von Rammelsberg und Abich sind allerdings bedeutend. Beide analysirten Gesteine des Chimborazo aus 17916 und 15180 Pariser Fuß Höhe; sie sind von Ihnen abgeschlagen worden und stammen aus Ihrer geognostischen Sammlung im königlichen Mineralien-Cabinete zu Berlin her. Das Gestein aus der geringeren Höhe (kaum 375 Fuß höher als der Gipfel des Montblanc), welches Abich analysirt hat, hat ein geringeres specifisches Gewicht, und in Uebereinstimmung damit eine größere Menge Kieselsäure als das Gestein, welches Rammelsberg von einem 2736 Fuß höheren Punkte zerlegt hat. Nimmt man an, daß die Thonerde allein dem feldspathartigen Gemengtheile angehört, so kann man in der Rammelsberg'schen Analyse berechnen:

Oligoklas	58,66
Augit	34,14
Kieselsäure	4,08

Da also hier bei der Annahme von Oligoklas noch freie Kieselsäure übrig bleibt, so wird es wahrscheinlich, daß der feldspathartige Gemengtheil Oligoklas und nicht Labrador sei. Dieser kommt mit freier Kieselsäure nicht vor, und bei der Annahme von Labrador in dem Gestein würde ja noch mehr Kieselsäure übrig bleiben.“

Eine sorgfältige Vergleichung vieler Analysen, welche ich der belehrenden Freundschaft des Herrn Charles Sainte-Elaine Deville verdanke, dem die reichen geognostischen Sammlungen unseres gemeinschaftlichen Freundes Boussingault zur chemischen Benützung offenstanden, beweist, daß der Gehalt an Kieselsäure in der Grundmasse des trachytischen Gesteins meist größer ist als in den Feldspathen, welche sie enthalten. Die Tabelle, die mir mit großem Wohlwollen von dem Verfasser selbst mitgetheilt worden ist (im Monat Juni 1857), enthält allein fünf der großen Vulkane der Andeskette:

Namen der Vulkane	Structure und Farbe der Masse	Kieselsäure in der ganzen Masse	Kieselsäure im Feldspath allein
Chimborazo	halb verglast, bräunlich grau	65,09 Abich	58,26
	halb glasig und schwarz	63,19 Deville	
	kristallinisch dicht grau	62,66 Deville	
Antisana	grau-schwarz	64,26 Abich	58,26
	63,23 Abich	
Cotopari	glasig und bräunlich	69,28 Abich	}
	körnig	63,98 Abich	
Pichincha	schwarz, glasig	67,07 Abich	55,40
Puracé	fast bouteillen-grün	60,80 Deville	
Guadeloupe Bourbon	grau, körnig und zölig	57,95 Deville	54,25
	kristallinisch grau, porös	50,90 Deville	49,06

»Ces différences, quant à la richesse en silice entre la pâte et le feldspath«, setzt Charles Deville hinzu, »paraltront plus frappantes encore, si l'on fait attention qu'en analysant une roche en masse, on analyse, avec la pâte proprement dite, non seulement des fragments de feldspath semblables à ceux que l'on en a extraits, mais encore des minéraux qui, comme l'amphibole, la pyroxène et surtout le péridot, sont moins riches en silice que le feldspath. Cet excès de silice se manifeste *quelquefois* par des grains isolés de quartz, comme Mr. Abich les a signalés dans les trachytes du Drachenfels (*Siebengebirge* de Bonn), et comme moi-même j'ai eu l'occasion de les observer avec quelque étonnement dans le dolérite trachytique de la Guadeloupe.«

„Seht man“, sagt Gustav Rose, „der merkwürdigen Tabelle des Kieselsäure-Gehalts des Chimborazo noch das Resultat der neuesten Analyse, der von Rammelsberg (Mai 1854), hinzu; so steht das Deville'sche Resultat gerade in der Mitte zwischen denen von Abich und Rammelsberg. Wir erhalten

Chimborazo-Gestein

Kieselsäure	65,09	Abich	(spec. Gewicht 2,685)
	63,19	Deville	
	62,66	derselbe	
	59,12	Rammelsberg	(spec. Gew. 2,906)“

In der zu San Francisco in Californien erscheinenden Zeitung l'Écho du Pacifique vom 5 Januar 1857 wird von einem französischen Reisenden, Herrn Jules Nemy, berichtet, daß es ihm in Begleitung des Engländers Hrn. Brencklay geglückt sei am 3 Nov. 1856 den Gipfel des Chimborazo zu ersteigen: „zwar in Nebel gehüllt und ohne es selbst während der Ersteigung zu merken (sans nous en douter)“. Er beobachtete nämlich den Siedepunkt des Wassers zu $77^{\circ},5$ Cent. bei $+1^{\circ},7$ Luft-Temperatur; als er hieraus „nach einer auf wiederholten Reisen im Hawaii-Archipel erprobten hypsometrischen Regel die von ihm erreichte Höhe berechnete, ward er von dem erhaltenen Resultate überrascht. Er fand nämlich, daß er 6543 Meter hoch gewesen war:“ also in einer Höhe, die nur 40 Fuß abweicht von der Höhe (6530 Meter), welche meine trigonometrische Messung bei Riobamba nuevo in der Hochebene von Tapia im Juni 1803 für den Gipfel des Chimborazo ergeben hatte. Diese Uebereinstimmung einer trigonometrischen Messung des Gipfels mit einer auf den Siedepunkt gegründeten wäre um so wunderbarer, als meine trigonometrische Messung, wie bei allen Bergmessungen in den Cordilleren, einen barometrischen Theil involvirt, und durch Mangel correspondirender Beobachtungen am Meeresufer der Südsee meine barometrische Bestimmung der Höhe des Llano de Tapia (2891 Meter oder 8999 Par. Fuß) nicht alle erwünschte Genauigkeit haben kann. (Ueber das Detail meiner trigonometrischen Messung s. mein Recueil d'Observ. Astron. Vol. I. p. LXXII und LXXIV). Professor Poggendorff hat sich freundschaftlichst der Mühe unterzogen zu prüfen, welches Resultat unter den wahrscheinlichsten Voraussetzungen eine rationellere Berechnungsweise geben würde. Er hat gefunden, daß, unter den beiden Hypothesen berechnet: daß am Meere die Luft-Temperatur $27^{\circ},5$ C. oder $26^{\circ},5$ C. geherrscht habe und der Barometerstand $760^{\text{mm}},0$ auf den Gefrierpunkt reducirt gewesen sei, man nach Megnault's Tafel folgendes Resultat erhalte: der Siedepunkt $77^{\circ},5$ C. auf dem Gipfel entspricht einem Barometerstand von $320^{\text{mm}},20$ bei 0° Temperatur, die Luft-Temperatur war $+1^{\circ},7$ C.: wofür hier $1^{\circ},5$ genommen sein mag. Nach diesen Daten geben Utmann's Tafeln für die angeblich erstiegene Höhe, in der ersten Hypothese ($27^{\circ},5$ C.) = $7328^{\text{m}},2$ und in der zweiten ($26^{\circ},5$ C.) = $7314^{\text{m}},5$: also im Mittel 777^{m} oder 2390 Pariser Fuß mehr als meine trigonometrische Messung. Wenn mit dieser der Versuch des Siedepunkts hätte übereinstimmen sollen, so hätte

man, wäre wirklich der Gipfel des Chimborazo erstiegen worden, den Siedepunkt um 2°,25 C. höher finden müssen. (Poggendorf's Annalen Bd. 100. 1857 S. 479.)

⁵¹ (S. 472.) Daß die Trachyt-Gesteine des Aetna Labrador enthalten, davon überzeugte sich und seine Freunde schon Gustav Rose im Jahr 1833, als er die reichen sicilianischen Sammlungen von Friedrich Hoffmann im Berliner Mineralien-Cabinet aufstellte. In der Abhandlung über die Gebirgsarten, welche mit den Namen Grünstein und Grünsteinporphyr bezeichnet werden (Poggendorf's Ann. Bd. 34. 1835 S. 29), erwähnt Gustav Rose der Laven des Aetna, welche Augit und Labrador enthalten. (Vergl. auch Abich in der schönen Abhandlung über die gesammte Feldspath-Familie vom Jahr 1840 in Poggend. Ann. Bd. 50. S. 347.) Leopold von Buch nennt das Aetna-Gestein dem Dolerit der Basalt-Formation analog (Poggend. Bd. 37. 1836 S. 188).

⁵² (S. 472.) Ein vieljähriger und fleißiger Erforscher der Aetna-Trachyte, Sartorius von Waltershausen, macht die wichtige Bemerkung: „daß die Hornblende dort vorzugsweise den älteren Massen angehört: den Grünstein-Gängen im Val del Bove, wie den weißen und röthlichen Trachyten, welche das Fundament des Aetna in der Serra Giannicola bilden. Dort werden schwarze Hornblende und hell-lauchgrüne Augite neben einander gefunden. Die neueren Lavaströme schon von 1669 an (besonders von 1787, 1809, 1811, 1819, 1832, 1838 und 1842) zeigen Augite, aber nicht Hornblende. Diese scheint unter einer langsameren Abkühlung zu entstehen.“ (Waltershausen über die vulkanischen Gesteine von Sicilien und Island 1853 S. 111—114.) In den augithaltigen Trachyten der vierten Abtheilung in der Andeskette habe ich, neben den häufigen Augiten, theils gar keine, theils, wie am Cotopari (auf einer Höhe von 13200 Fuß) und am Mucu-Pichincha bei 14360 Fuß, sparsam, deutliche schwarze Hornblende-Krystalle gefunden.

⁵³ (S. 472.) Vergl. Pilla in den Comptes rendus de l'Acad. des Sc. T. XX. 1845 p. 324. In den Leucit-Krystallen der Rocca Monfina hat Pilla die Oberfläche mit Wurmrohren (Serpuleae) bedeckt gefunden: was auf eine unterseeische vulkanische Bildung deutet. Ueber das Leucit-Gestein der Eifel im Trachyt des Burgberges bei Nieden; das von Albano, Lago Bracciano und Vorgehette nördlich von Rom s. Kosmow Bd. IV. S. 32 Ann. 93. Im

Centrum großer Leucit-Krystalle hat Leop. von Buch meist das Bruchstück eines Augit-Krystalls gefunden, um welches sich die Leucit-Krystallisation gebildet hat: „was, wie schon früher bemerkt, bei der leichten Schmelzbarkeit des Augits und der Unschmelzbarkeit des Leucits sonderbar genug ist. Häufiger noch sind Stücke der Grundmasse selbst des Leucit-Porphyr als Kern eingeschlossen.“ Olivin findet sich zugleich in Laven: wie in den Höhlungen der Obsidiane, deren ich aus Mexico vom Cerro del Jacal mitgebracht habe (Kosmos Bd. I. S. 464 Num. 60); und doch zugleich auch im Hypersthen-Fels von Elfdalen (Berzelius 6ter Jahresbericht, 1827, S. 302), den man lange für Epenit gehalten. Einen ähnlichen Contrast in der Natur der Fundörter bietet der Oligoklas dar, welcher in den Trachyten noch entzündeter Vulkane (Pic von Teneriffa und Cotopari), und doch zugleich auch im Granit und Granitit von Schreibersau und Warmbrunn im schlesischen Riesengebirge vorkommt (Gustav Rose über die zur Granitgruppe gehörigen Gebirgsarten in der Zeitschrift der deutschen geol. Gesellsch. zu Berlin Bd. I. S. 364); nicht so der Leucit in plutonischem Gesteine: denn die Angabe, daß Leucit im Glimmerschiefer und Gneiß der Pyrenäen bei Savarnie eingesprengt gefunden werde (eine Angabe, die selbst Haüy wiederholt hat), ist durch mehrjährige locale Untersuchungen von Dufrenoy (Traité de Minéralogie T. III. p. 399) als irrig befunden worden.

⁸⁴ (S. 474.) Ich hatte mich auf einer geognostischen Reise, die ich 1795 durch das südliche Franken, die westliche Schweiz und Ober-Italien machte, davon überzeugt, daß der Jura-Kalkstein, welchen Werner zu seinem Muschelkalk rechnete, eine eigne Formation bildete. In meiner Schrift über die unterirdischen Gasarten, welche mein Bruder Wilhelm von Humboldt 1799 während meines Aufenthalts in Südamerika herausgab, wird der Formation, die ich vorläufig mit dem Namen Jura-Kalkstein bezeichnete, zuerst (S. 39) gedacht. Diese Aufstellung der neuen Formation ging sogleich in des Oberberggraths Karsten damals vielgelesene mineralogische Tabellen (1800 S. 64 und Vorrede S. VII) über. Ich nannte keine von den Versteinerungen, welche die Jura-Formation charakterisiren und um die Leopold von Buch (1839) sich unvergeßliche Verdienste erworben hat; irrte auch in dem Alter, das ich der Jura-Formation zuschrieb: da ich wegen der Nähe der Alpen, die man älter als Zechstein glaubte, sie für älter als Muschelkalk hielt. In den frühesten Tabellen

Buckland's über die Superposition of Strata in the British Islands wird Jura Limestone of Humboldt zu Upper Oolite gerechnet. Vergl. mein Essai géogn. sur le Gisement des Roches 1823 p. 281.

⁸⁵ (S. 475.) Der Name Andesit kommt zuerst gedruckt vor in der am 26 März 1835 in der Berliner Akademie gelese- nen Ab- handlung Leopolds von Buch. Da dieser große Geognost die Benen- nung Trachyt auf den Gehalt von glasigem Feldspath beschränkt, so sagt er in seiner im März 1835 gelese- nen, aber erst 1836 gedruckten akade- mischen Abhandlung (Poggend. Ann. Bd. XXXVII. S. 183—190): „Die Entdeckungen von Gustav Rose über den Feldspath haben über die Vulkane und die ganze Geognose ein neues Licht verbreitet, und die Gebirgsarten der Vulkane haben dadurch eine neue, ganz uner- wartete Ansicht gewonnen. Nach vielen sorgfältigen Untersuchungen in der Gegend von Catania und am Aetna haben wir, Élie de Beau- mont und ich, uns überzeugt, daß Feldspath durchaus gar nicht am Aetna vorkomme, somit auch gar kein Trachyt. Alle Lavaströme so wie alle Schichten im Inneren des Berges bestehn aus einem Ge- menge von Augit und Labrador. Ein anderer wichtiger Unter- schied in der Gebirgsart der Vulkane offenbart sich, wenn die Stelle des Feldspaths Albit vertritt; es entsteht dann eine neue Gebirgs- art, welche nicht mehr Trachyt genannt werden darf. Nach G. Ro- se's (dermaligen) Untersuchungen kann man ziemlich bestimmt ver- sichern, daß kein einziger der fast zahllosen Vulkane der Andes aus Trachyt besteht, sondern daß alle in der sie bildenden Masse Albit enthalten. Eine solche Behauptung scheint sehr kühn; allein sie ver- liert diesen Schein, wenn wir bedenken, daß wir schon allein durch die Humboldt'sche Reise fast die Hälfte dieser Vulkane und ihre Producte in den beiden Hemisphären kennen gelernt haben. Durch Meyen kennen wir diese albitreiche Gebirgsart in Bolivia und dem nördlichen Chili, durch Pöppig bis zu der südlichsten Grenze desselben Landes, durch Erman in den Vulkanen von Kamtschatka. Ein so weit verbreitetes und so ausgezeichnetes Vorkommen scheint hinreichend den Namen des Andesits zu rechtfertigen, unter welchem diese, aus vorwaltendem Albit und we- nig Hornblende gemengte Gebirgsart schon einigemal auf- geführt worden ist.“ Fast zu derselben Zeit, in den Zusätzen, mit denen er 1836 die französische Ausgabe seines Werkes über die

canarischen Inseln so ansehnlich bereicherte, geht Leopold von Buch noch mehr in das Einzelne ein. Die Vulkane Pichincha, Cotopari, Tungurahua, Chimborazo sollen alle aus Andesit bestehen; dagegen die mericanischen Vulkane wahre (sanidinhaltige) Trachyte genannt werden! (*Description physique des Iles Canaries* 1836 p. 486, 487, 490 und 515.) Die oben gegebene lithologische Classification der mericanischen und Andes-Vulkane zeigt, daß von einer solchen Gleichmäßigkeit mineralogischer Constitution und der Möglichkeit einer allgemeinen, von einem großen Erdstrich hergenommenen Benennung wissenschaftlich keine Rede sein kann. Ein Jahr später, als Leop. von Buch zuerst in Poggendorff's Annalen des viel Verwirrung erregenden Namens Andesit Erwähnung that, habe auch ich das Unrecht begangen mich desselben zweimal zu bedienen: einmal 1836 in der Beschreibung meines Versuches den Chimborazo zu besteigen in Schumacher's Jahrbuch für 1837 S. 204 und 205 (wiederum abgedruckt in meinen Kleineren Schriften Bd. I. S. 160 und 161); das zweite Mal 1837 in der Abhandlung über das Hochland von Quito (in Poggend. Ann. Bd. XI. S. 165). „Die neueste Zeit hat gelehrt“, sagte ich, indem ich mich schon damals der Behauptung meines vieljährigen Freundes von einer gleichartigen Constitution aller Andes-Vulkane streng widersetzte, „daß die verschiedenen Zonen nicht immer dieselbe (mineralogische) Zusammensetzung, dieselben Gemengtheile darbieten. Es sind bald eigentliche Trachyte, welche der glasige Feldspath charakterisirt, wie am Pic von Teneriffa und im Siebengebirge bei Bonn, wo sich etwas Albit dem Feldspath beigesellt: Feldspath-Trachyte, die als thätige Vulkane häufig Obsidian und Bimsstein erzeugen; bald sind es Melaphyre und doleritartige Gemenge von Labrador und Augit, der Basalt-Formation näher stehend: wie am Aetna, Stromboli und Chimborazo; bald ist Albit mit Hornblende vorherrschend, wie in den neuerlich so genannten Andesiten von Chili und den prächtigen, als Diorit-Porphyr beschriebenen Säulen von Pisco bei Popayan, am Fuß des Vulkans von Puracé oder im mericanischen Vulkan von Jorullo; bald sind es endlich Leucitophyre, Gemenge von Leucit und Augit: wie in der Somma, der alten Wand des Erhebungs-Kraters des Vesuv.“ Durch eine zufällige Mißdentung dieser Stelle, welche viele Spuren von dem damaligen unvollkommenen Zustande des Wissens an sich trägt (statt Oligoklas wird dem Pic von Teneriffa noch Feld-

spath, dem Chimborazo noch Labrador, dem Vulkan von Toluca noch Albit zugewiesen), hat der geistreiche Forscher Abich, Chemiker und Geognost zugleich, (Poggend. Ann. Bd. LI. 1840 S. 523) irrigerweise mir selbst die Erfindung des Namens Andesit als einer trachytischen, weitverbreiteten, albitreichen Gebirgsart zugeschrieben; und einer von ihm zuerst analysirten, noch etwas räthselhaften, neuen Feldspath-Art hat er, „mit Berücksichtigung der Gebirgsart (von Marmato bei Popayan), in der sie zuerst erkannt wurde“, Andesin genannt. Der Andesin (Pseudo-Albit aus dem Andesit) soll zwischen Labrador und Oligoklas in der Mitte stehn: bei 15° N. Temperatur ist sein specifisches Gewicht 2,733; das des Andesits, in welchem der Andesin vorkam, ist 3,593. Gustav Rose bezweifelt, wie später Charles Deville (*Études de Lithologie* p. 30), die Selbstständigkeit des Andesins, da sie nur auf einer einmaligen Analyse Abich's beruht, und weil die von Francis (Poggend. Bd. LII. 1841 S. 472) in dem Laboratorium von Heinrich Rose ausgeführte Analyse des feldspathartigen Gemengtheils in dem von mir aus Südamerika mitgebrachten schönen Diorit-Porphyr von Pisco bei Popayan mit dem von Abich analysirten Andesin von Marmato zwar große Aehnlichkeit andeutet, aber doch anders zusammengesetzt ist. Noch viel unsicherer ist der sogenannte Andesin aus dem Syenit der Vogesen (von dem Ballon de Servance und von Coravillers, den Delesse zerlegt hat). Vergl. G. Rose in der schon oben citirten Zeitschrift der deutschen geologischen Gesellschaft Bd. I. für das Jahr 1849 S. 369. Es ist nicht unwichtig hier darauf aufmerksam zu machen, daß der Name Andesin, von Abich als der eines einfachen Minerals aufgeführt, zuerst in dessen reichhaltiger Abhandlung: Beitrag zur Kenntniß des Feldspaths erscheint (in Poggend. Ann. Bd. L. S. 125 und 341, Bd. LI. S. 519): also im Jahre 1840, wenigstens fünf Jahre nach der Benennung der Gebirgsart Andesit; und keinesweges umgekehrt älter ist als der der Gebirgsart, wie bisweilen irrig behauptet wird. In den Formationen von Chili, welche Darwin so oft albitreichen andesitic granite und andesitic porphyre nennt (*Geological observations on South America* 1846 p. 174), mögen auch wohl Oligoklase enthalten sein. Gustav Rose, dessen Abhandlung über die Nomenclatur der mit dem Grünsteine und Grünsteinporphyr verwandten Gebirgsarten (in Poggendorff's

Annalen Bd. XXXIV. S. 1—30) in demselben Jahre 1835 erschien, in welchem Leopold von Buch den Namen Andesit gebrauchte, hat sich weder in der eben genannten Abhandlung noch je später dieses Namens bedient: dessen Definition nach der jetzt erkannten Natur der Gemengtheile nicht Albit mit Hornblende, sondern in den Cordilleren von Südamerika Oligoklas mit Augit heißen müßte. Die nun schon veraltete Mythe des Andesits, welche ich hier nur zu umständlich behandelt habe, lehrt auf's neue, wie viele andere Beispiele aus der Entwicklungsgeschichte unseres physikalischen Wissens, daß irrige oder nicht genugsam begründete Behauptungen (z. B. der Hang Varietäten als Arten aufzuzählen) den beschreibenden Wissenschaften oft dadurch förderlich werden, daß sie zu genaueren Beobachtungen anregen.

⁸⁶ (S. 475.) Schon 1840 beschrieb Abich (über die Natur und die Zusammensetzung der Vulkan-Bildungen S. 46) Oligoklas-Trachyte aus dem Gipfel-Gestein des Kasbegk und einem Theile des Ararats; auch 1835 äußerte Gustav Rose mit Vorsicht (Poggend. Ann. Bd. 34. S. 30), „daß er bis dahin bei seinen Bestimmungen nicht auf den Oligoklas und Periklin Rücksicht genommen habe, die doch wahrscheinlich ebenfalls als Gemengtheil vorkommen“. Der ehemals viel verbreitete Glaube, daß ein bestimmtes Vorherrschendes des Augits oder der Hornblende auch auf eine bestimmte Species aus der Feldspath-Reihe: auf glasigen Orthoklas (Sanidin), auf Labrador oder Oligoklas, schließen lasse; scheint sehr erschüttert durch Vergleichung der des Chimborazo- und Toluca-Gesteins, von Trachyten der 4ten und 3ten Abtheilung. In der Basalt-Formation kommen oft Hornblende und Augit gleich häufig vor; das ist keinesweges der Fall bei den Trachyten: aber sehr vereinzelt habe ich Augit-Krystalle in Toluca-Gestein; einige Hornblende-Krystalle in Theilen des Chimborazo-, Pichincha-, Puracé- und Teneriffa-Gesteins gefunden. Olivine, die so überselten in den Basalten fehlen, sind in Trachyten eben so eine große Seltenheit, als sie es in den Phonolithen sind; und doch sehen wir bisweilen in einzelnen Lavaströmen sich Olivine neben Augiten in Menge bilden. Glimmer ist im ganzen sehr ungewöhnlich im Basalt: und doch enthalten einzelne Basaltkuppen des, von Neuß, Freiesleben und mir zuerst beschriebenen, böhmischen Mittelgebirges sie in Menge. Die ungewöhnliche Vereinzeltung gewisser Mineralkörper und die Gründe ihrer gesetzlichen

specifischen Geselligkeit hängen wahrscheinlich von vielen noch nicht ergründeten Ursachen des Drucks, der Temperatur, der Dünnsflüssigkeit, der Schnelligkeit der Erkaltung zugleich ab. Die specifischen Unterschiede der Association sind aber in den gemengten Gebirgsarten wie in den Gangmassen von großer Wichtigkeit; und in geognostischen Beschreibungen, welche in der freien Natur, im Angesicht des Gegenstandes, haben entworfen werden können, muß man nicht verwechseln: was ein vorherrschendes oder wenigstens ein sehr selten fehlendes, was ein sich nur sparsam wie zufällig zeigendes Glied der Association ist. Die Verschiedenheit, die in den Elementen eines Gemenges, z. B. in den Trachyten, herrscht, wiederholt sich, wie ich bereits oben erinnert habe, auch in den Gebirgsarten selbst. Es giebt in beiden Continenten große Länder, in denen Trachyt- und Basalt-Formationen sich gleichsam abstoßen, wie Basalte und Phonolithe; andere Länder, in welchen Trachyte und Basalte in beträchtlicher Nähe mit einander abwechseln. (Vergl. Gustav Jenzsch, Monographie der böhmischen Phonolithe 1856 S. 1—7.)

⁸⁷ (S. 476.) Vergl. B i s c h o f, chemische und physikalische Geologie Bd. II. 1851 S. 2288 verglichen mit 2297; N o t h, Monographie des Vesuv 1857 S. 305.

⁸⁸ (S. 477.) Kosmos Bd. IV. S. 365.

⁸⁹ (S. 477.) Es ist die Erinnerung wohl fast überflüssig, daß der Ausdruck fehlen nur andeutet, daß bei der Durchforschung eines, freilich nicht unbeträchtlichen Theiles von Vulkanen großen Umfangs eine Mineral-Species vergeblich gesucht worden ist. Ich unterscheide zwischen fehlen (nicht gefunden sein), sehr seltener Einmischung, und häufiger, aber doch nicht normal charakterisirender.

⁹⁰ (S. 477.) Carl von D e y n h a u s e n, Erkl. der geogn. Karte des Lacher Sees 1847 S. 38.

⁹¹ (S. 477.) S. bergmännisches Journal von K ö h l e r und H o f m a n n, 5ter Jahrgang Bd. I. (1792) S. 244, 251 und 265. Glimmerreicher Basalt, wie an der Gamayer Kuppe im böhmischen Mittelgebirge, ist eine Seltenheit. Ich habe diesen Theil des böhmischen Mittelgebirges im Sommer 1792 gemeinschaftlich mit Carl Freiesleben, meinem nachmaligen schweizer Reisebegleiter, der einen so wesentlichen Einfluß auf meine geognostische und bergmännische Ausbildung gehabt hat, besucht. Bischof bezweifelt jede

Entstehung des Glimmers auf pyrogenem Wege, und hält ihn für ein Umwandlungs-Product auf nassem Wege; s. sein Lehrbuch der chem. und physikal. Geologie Bd. II. S. 1426 und 1439.

⁹² (S. 477.) Jenzsch, Beiträge zur Kenntniß der Phonolithe in der Zeitschrift der Deutschen geologischen Gesellschaft Bd. VIII. 1856 S. 36.

⁹³ (S. 477.) Gustav Rose über die zur Granitgruppe gehörigen Gebirgsarten in derselben Zeitschrift Bd. I. 1849 S. 359.

⁹⁴ (S. 478.) Die Porphyre von Moran, Real del Monte und Regla (letztere berühmt durch den ungeheuren Silberreichtum der Veta Biscayna, und die Nähe der Obsidiane und Perlsteine des Cerro del Jacal und Messerberges, Cerro de las Navajas) sind, wie fast alle metallreiche Porphyre von Amerika, ganz quarzfrei (über diese Erscheinungen und ganz analoge in Ungarn s. Humboldt, Essai géognostique sur le Gisement des Roches p. 179—188 und 190—193); aber die Porphyre von Acaguisotla, auf dem Wege von Acapulco nach Chilpanzingo, wie die von Villalpando nördlich von Guanaruato, welche von goldführenden Gängen durchsetzt werden, enthalten neben dem Sanidin auch Körner von bräunlichem Quarze. — Da am Cerro de las Navajas und in dem basalt- und perlsteinreichen Valle de Santiago, das man durchstreicht, um von Valladolid nach dem Vulkan von Jorullo zu gelangen, die kleinen Einschlüsse von Obsidian-Körnern und glasigem Feldspath in den vulkanischen Gebirgsarten im ganzen selten sind; so war ich um so mehr verwundert, als ich zwischen Capula und Pazcuaro, vorzüglich bei Jurisapundaro, alle Ameisenhaufen mit schön glänzenden Körnern von Obsidian und Sanidin erfüllt fand. Es war im Monat September 1803 (Nivellement barométr. p. 327 No. 366 und Essai géognost. sur le Gisement des Roches p. 356). Ich war verwundert, wie so kleine Insecten solche Mineral-Species aus weiter Ferne forttragen konnten. Mit lebhafter Freude habe ich gesehen, daß ein rastloser Forscher, Herr Jules Marcou, etwas ganz ähnliches aufgefunden hat. „Il existe“, sagt dieser, „sur les hauts plateaux des Montagnes Rocheuses, surtout aux environs du fort *Defiance* (à l'ouest du Mont Taylor), une espèce de fourmis qui, au lieu de se servir de fragmens de bois et de débris de

végétaux pour élever son édifice, n'emploie que de petites pierres de la grosseur d'un grain de maïs. Son instinct la porte à choisir les fragmens de pierres les plus brillants; aussi la fourmière est-elle souvent remplie de grenats transparents magnifiques et de grains de quartz très limpides.“ (Gules Marcou, Résumé explicatif d'une Carte géogn. des États-Unis 1855 p. 3.)

In den jetzigen Vesuv-Laven ist glasiger Feldspath sehr selten; nicht so in den alten Laven, z. B. in denen des Ausbruchs von 1631, neben Leucit-Krystallen. Sehr häufig ist auch Sanidin zu finden im Arso-Strom von Cremate auf Ischia vom Jahr 1301, ohne allen Leucit: nicht mit dem älteren, von Strabo beschriebenen (bei Montagnone und Notare) zu verwechseln (Kosmos Bd. IV. S. 304 Anm. 61 und S. 447). So wenig glasiger Feldspath in den Trachyten des Cotopari oder anderer Vulkane der Cordillere überhaupt zu finden ist, eben so wenig erscheint er in den unterirdischen Bimsstein-Brüchen am Fuß des Cotopari. Was man darin ehemals als Sanidin beschrieben hat, sind Krystalle von Oligoklas.

⁹⁵ (S. 478.) Roth, Monographie des Vesuvs S. 267 und 332.

⁹⁶ (S. 479.) S. oben Anm. 82; Rose, Reise nach dem Ural Bd. II. S. 369; Bischof, chem. und physik. Geologie Bd. II. S. 528—571.

⁹⁷ (S. 479.) Gilbert's Annalen der Physik Bd. VI. 1800 S. 53; Bischof, Geologie Bd. II. S. 2265—2303.

⁹⁸ (S. 480.) Die neueren Vesuv-Laven enthalten keinen Olivin, eben so wenig glasigen Feldspath; Roth, Mon. des Vesuvs S. 139. Der Lavaström des Pic von Teneriffa von 1704, den Biera und Glas beschrieben haben, ist nach Leopold von Buch (Descr. des Iles Canaries p. 207) der einzige, welcher Olivin enthält. Die Behauptung aber, als sei der Ausbruch von 1704 der erste, welcher seit der Zeit der Eroberung (Conquista) der canarischen Inseln am Ende des 15ten Jahrhunderts statt gefunden habe, ist von mir an einem andern Orte (Examen critique de l'histoire de la Géographie T. III. p. 143—146) als irrig erwiesen worden. Columbus sah auf seiner ersten Entdeckungreise in den Nächten vom 21 bis 25 August, als er Doña Beatriz de Bobadilla auf der Gran Canaria aufsuchen wollte, den FeuerAusbruch

auf Teneriffa. Es heißt im Tagebuche des Admirals unter der Rubrik *Jueves 9 de Agosto*, welche Nachrichten bis 2 September enthält: *Vieron salir gran fuego de la Sierra de la Isla de Tenerife, que es muy alta en gran manera*“; Navarrete, *Col. de los Viages de los Españoles* T. I. p. 5. Die eben genannte Dame ist nicht zu verwechseln mit Doña Beatriz Henriquez aus Cordova: der unehelichen Mutter des gelehrten Don Fernando Colon, des Geschichtsschreibers des Vaters, deren Schwangerschaft im Jahr 1488 so wesentlich dazu beitrug den Columbus in Spanien zurückzuhalten, und zu veranlassen, daß die Neue Welt für Castilien und Leon (und nicht für Portugal, Frankreich oder England) entdeckt wurde. (Vergl. mein *Examen critique* T. III. p. 350 und 367.)

⁹⁹ (S. 480.) *Kosmos* Bd. IV. S. 276.

¹⁰⁰ (S. 480.) Ein wichtiger Theil der während meiner amerikanischen Expedition gesammelten Gebirgsarten ist an das spanische Mineralien-Cabinet, an den König von Neapel, nach England und Frankreich gesandt worden. Ich erwähne nicht der geologischen und botanischen Sammlungen, die mein edler Freund und Mitarbeiter Bonpland besitzt, mit dem zwiefach geheiligten Rechte des Selbstsammelns und Selbst-Entdeckens. Eine so weite Verbreitung des Gesammelten, welche durch sehr genaue Angabe der Geburtsörter das Zusammenhalten der Gruppen in geographischer Beziehung nicht ausschließt, gewährt den Vortheil, daß sie die vielseitigste und strenge Bestimmung der Mineral-Species erleichtert, deren wesentliche und habituelle Association die Gebirgsarten charakterisirt.

¹ (S. 480.) Humboldt, *Kleinere Schriften* Bd. I. S. 139.

² (S. 480.) *N. a. D.* S. 202 und *Kosmos* Bd. IV. S. 357.

³ (S. 480.) Humboldt, *Kl. Schr.* Bd. I. S. 344. Auch im *Tetzontli* (zelliger Lava oder basaltischem Mandelstein? — mexicanisch *tezontli*, d. h. Steinhaar: von *tell* Stein und *tzontli* Haar) des *cerro de Axusco* in Mexico habe ich viel Olivin gefunden.

⁴ (S. 481.) Sartorius von Waltershausen, *physisch-geographische Skizze von Island* S. 64.

⁵ (S. 481.) Berzelius 6ter Jahresbericht 1827 S. 392; Gustav Rose in *Poggend. Ann.* Bd. XXXIV. 1835 S. 14 (*Kosmos* Bd. I. S. 464).

⁶ (S. 481.) Jenzsch, *Phonolithe* 1856 S. 37 und Senft

in seiner wichtigen Classification der Felsarten 1837 S. 187. Auch in den Kalkblöcken der Somma kommt nach Scacchi Olivin neben Glimmer und Augit vor. Ich nenne diese merkwürdigen Massen ausgestoßene Blöcke, nicht Laven: welche letztere die Somma wohl nie selbst ergossen hat.

⁷ (S. 481.) Poggend. Ann. Bd. XLIX. 1840 S. 591 und Bd. LXXXIV. S. 302; Daubrée in den Annales des Mines 4^{me} Série T. XIX. 1851 p. 669.

⁸ (S. 481.) Kosmos Bd. I. S. 136 und Bd. III. S. 615.

⁹ (S. 481.) M. a. N. Bd. I. S. 465.

¹⁰ (S. 481.) Humboldt, Voyage aux Régions équinox. T. I. p. 156—165 (Ed. in 4^o).

¹¹ (S. 482.) Vergl. Kosmos Bd. IV. S. 365.

¹² (S. 482.) Scacchi, Osservazioni critiche sulla maniera come fu sepellita l'antica Pompei 1843 p. 10: gegen die von Carmine Lippi aufgestellte, später von Tonci, Tenore, Villa und Dufrenoy vertheidigte Ansicht, daß Pompeji und Herculaneum nicht durch die direct von der Somma ausgeworfenen Napilli und Aschen, sondern durch Wasserströmungen verdeckt worden seien. Roth, Monogr. des Vesuvs 1837 S. 458 (Kosmos Bd. IV. S. 449).

¹³ (S. 483.) Nivellement barométr. in Humboldt, Observ. Astron. Vol. I. p. 305 No. 149.

¹⁴ (S. 483.) Kosmos Bd. IV. S. 367.

¹⁵ (S. 483.) Ueber den Bimsstein-Hügel von Tollo, der noch zwei Tagereisen vom thätigen Vulkan Maypu entfernt ist, welcher selbst nie einen Brocken solchen Bimssteins ausgeworfen hat, s. Meyen, Reise um die Erde Th. I. S. 338 und 358.

¹⁶ (S. 483.) Pöppig, Reise in Chile und Peru Bd. I. S. 426.

¹⁷ (S. 483.) Vergl. Kosmos Bd. IV. S. 417 und 567 Ann. 47.

¹⁸ (S. 484.) Franz Jungbuhu, Java Bd. II. S. 388 und 592.

¹⁹ (S. 484.) Leopold von Buch in den Abhandl. der Akademie der Wiss. zu Berlin aus den J. 1812—1813 (Berlin 1816) S. 128.

²⁰ (S. 484.) Theophrastus de lapidibus § 14 und 15
M. v. Humboldt, Kosmos. IV.

(opera ed. Schneider T. I. 1818 p. 689, T. II. p. 426 und T. IV. p. 551) sagt dies vom „liparischen Stein (*Λιπαράϊος*)“.

²¹ (S. 485.) N a m m e l s b e r g in P o g g e n d. Annalen Bd. 80. 1850 S. 464 und Ates Suppl. zu seinem chemischen Handwörterbuche S. 169; vergl. auch B i s c h o f, Geologie Bd. II. S. 2224, 2232 und 2280.

²² (S. 486.) K o s m o s Bd. IV. S. 333, 354, 357—360, 366—368 und 377. Ueber Einzelheiten in der geographischen Verbreitung der Bimssteine und Obsidiane in der Tropenzone des Neuen Continents vergl. Humboldt, Essai géognostique sur le Gisement des Roches dans les deux hémisphères 1823 p. 340—342 und 344—347.

Inhalts-Übersicht

des vierten Bandes des Kosmos.

Einleitung zu den speciellen Ergebnissen der Beobachtung in dem Gebiete tellurischer Erscheinungen S. 1—15.

Erster Abschnitt S. 16—149 (Anm. S. 150—210):

Größe, Gestalt und Dichte der Erde S. 16—33 (Anm. S. 150—164)

Innere Wärme der Erde S. 34—47 (Anm. S. 164—169)

Magnetische Thätigkeit der Erde S. 48—149 (Anm. S. 169—210)

Historischer Theil S. 48—85 (Anm. S. 169—177)

Intensität S. 85—98 (Anm. S. 178—183)

Inclination S. 98—114 (Anm. S. 183—188)

Declination S. 114—141 (Anm. S. 188—204)

Polarlicht S. 142—149 (Anm. S. 205—210)

Zweiter Abschnitt S. 211—486 (Anm. S. 487—642):

Reaction des Inneren der Erde gegen die Oberfläche:

Erdbeben, dynamische Wirkung, Erschütterungs-Wellen S. 215—232 (Anm. S. 487—496)

Thermalquellen S. 232—253 (Anm. S. 496—509)

Gasquellen: Salsen, Schlamm-Vulkane, Naphtha-Quellen S. 253—267 (Anm. S. 509—514)

Vulkane mit und ohne Gerüste (Regel- und Glockenberge) S. 268—486 (Anm. S. 514—642):

Reihe der Vulkane von Norden ($19^{\circ}\frac{1}{2}$ nördlicher Breite) nach Süden bis 46° südlicher Breite: mericanische Vulkane S. 313 und 427 (Jorullo S. 334, 348, 562—565); Cosre de Perote S. 568—570, Cotopari S. 573—577. Unterirdische Dampf-Ausbrüche S. 365—367. Central-Amerika S. 306—310, 537—545; Neu-Granada und Quito S. 313—317, 548 (Antifana S. 355—361, Sangay S. 464, Tungurahua S. 462, Cotopari S. 363, Chimberazo S. 627—631); Peru und Bolivia S. 548—550, Chili S. 550—553 (Antillen S. 599—602).

Zahl aller thätigen Vulkane in den Cordilleren S. 317, Verhältniß der vulkanleeren zu den vulkanreichen Strecken S. 322, 546—548; Vulkane im nordwestlichen Amerika nördlich vom Parallel des Rio Gila S. 429—443; Uebersicht aller Vulkane, die nicht zum Neuen Continent gehören, S. 317—428: Europa S. 371—373 (Ann. S. 580), Inseln des atlantischen Oceans S. 373 (Ann. S. 581), Afrika S. 377; Asien: Festland S. 379—392 (Ann. S. 381); Thian-schan S. 381, 454, 607—611 (Halbinsel Kamtschatka S. 386—392). Ost-asiatische Inseln S. 393—404 (Insel Saghalin, Tarakai oder Kara-fu-to S. 560; Vulkane von Japan S. 399—404); die süd-asiatischen Inseln S. 404—409 (Java S. 325—332). Der indische Ocean S. 409—414, die Südsee S. 414—427.

Vermuthliche Zahl der Vulkane auf dem Erdkörper, und ihre Vertheilung auf der Feste und auf den Inseln S. 446—452. Meeresferne vulkanischer Thätigkeit S. 321, 453—454. Senkungs-Gebiete S. 452, 455, 609; Maare, Minen-Trichter S. 275—277. Verschiedene Arten, auf welche aus dem Innern der Erde feste Massen an die Oberfläche gelangen können, ohne Erhebung oder Aufbau von kegeln- oder domförmigen Gerüsten, aus Spalten-Regen in dem sich faltenden Boden; (Basalte, Phonolithe, wie einige Perlstein- und Bimsstein-Schichten scheinen nicht Gipfel-Krateren, sondern Spaltenwirkungen ihre Erscheinung zu verdanken). Selbst vulkanischen Gipfeln entfloßen, bestehen bei einigen Lavaströme nicht aus einer zusammenhangenden Flüssigkeit, sondern aus unzusammenhangenden Schlacken, ja aus Reihen ausgestoßener Blöcke und Trümmer; es giebt Stein-Auswürfe, die nicht alle glühend gewesen sind: S. 333, 354, 357—361, 366—368, 561, 572.

Mineralogische Zusammensetzung des vulkanischen Gesteins: Verallgemeinerung der Benennung Trachyt S. 467; Classification der Trachyte nach der Association ihrer wesentlichen Gemengtheile in sechs Gruppen oder Abtheilungen nach den Bestimmungen von Gustav Rose, und geographische Vertheilung dieser Gruppen

S. 468—473; Benennungen Andesit und Andesin S. 467, 475 und 633—636. Neben den charakteristischen Gemengtheilen der Trachyt-Formationen giebt es auch unwesentliche, deren Frequenz oder stete Abwesenheit in oft sich sehr nahen Vulkanen große Aufmerksamkeit verdient, S. 476. Glimmer S. 477, gläseriger Feldspath S. 478, Hornblende und Augit S. 478—479, Leucit S. 479, Olivin S. 480—481, Obsidian sammt dem Streite über die Bimsstein-Bildung S. 481—484; unterirdische Bimsstein-Brüche, entfernt von Vulkanen, bei Zumbalica in den Cordilleren von Quito, bei Huichaya im mericanischen Hochlande und bei Tschegem im Caucasus S. 364—367. Verschiedenheit der Bedingungen, unter welchen die chemischen Prozesse der Vulcanicität bei Bildung der einfachen Mineralien und ihrer Association zu Trachyten vorgehn, S. 476, 485—486.

Berichtigungen und Zusätze.

§. 32 Z. 19.

Ein noch weit größeres Resultat für die Dichte der Erde, als Baily (1842) und Reich (1847—1850) erhalten haben, ergeben Miry's mit so musterhafter Vorsicht in den Bergwerken von Harton angestellte Pendel-Versuche im Jahre 1854. Nach diesen Pendel-Versuchen ist die Dichte 6,566: mit dem wahrscheinlichen Fehler 0,182 (Miry in den Philos. Transact. for 1856 p. 342). Eine kleine Modification dieses numerischen Wertes, vom Professor Stokes hinzugefügt wegen des Effects der Rotation und Ellipricität der Erde, verändert die Dichtigkeit für Harton, das in $54^{\circ} 48'$ nördlicher Breite liegt, in 6,565; für den Aequator in 6,489.

§. 75 Z. 3.

Arago hat einen Schatz magnetischer Beobachtungen (über 52600 an Zahl) aus den Jahren 1818 bis 1835 hinterlassen, welche nach der mühevollen Redaction von Herrn Jedor Thoman publicirt worden sind in den Oeuvres complètes de François Arago (Tome IV. p. 498). In diesen Beobachtungen hat General Sabine (Meteorological Essays, London 1855, p. 350) für die Jahresfolge von 1821 bis 1830 die vollständigste Bestätigung der zehnjährigen magnetischen Declinations-Periode und ihres Zusammenhanges mit der gleichen Periode in der Häufigkeit und Seltenheit der Sonnenflecken entdeckt. Schon in demselben Jahre 1850, als Schwabe in Dessau seine Periode der Sonnenflecken veröffentlichte (Kosmos Bd. III. S. 402), ja zwei Jahre früher als Sabine zuerst (im März 1852, Phil. Tr. for 1852 P. I. p. 116—121; Kosmos Bd. IV. S. 174) die zehnjährige magnetische Declinations-Periode für von den Sonnenflecken abhängig erklärte; hatte Letzterer selbst schon das wichtige

Resultat aufgefunden, daß die Sonne durch die ihrer Masse eigene magnetische Kraft auf den Erd-Magnetismus wirkt. Er hatte entdeckt (Phil. Tr. for 1850 P. I. p. 216, Kosmos Bd. IV. S. 132), daß die magnetische Intensität am größten ist und daß die Nadel sich am meisten der verticalen Richtung nähert, wenn die Erde der Sonne am nächsten steht. Die Kenntniß von einer solchen magnetischen Einwirkung des Centralkörpers unseres Planetensystems, nicht als wärmeerzeugend, sondern durch seine eigene magnetische Kraft, wie durch Veränderungen in der Photosphäre (Größe und Frequenz trichterförmiger Oeffnungen), giebt dem Studium des Erd-Magnetismus und dem Reize magnetischer Warten, mit denen (Kosmos Bd. I. S. 436, Bd. IV. S. 72) Rußland und Nord-Asien seit den Beschlüssen von 1829, die großbritannischen Colonien seit 1840—1850 bedeckt sind, ein höheres kosmisches Interesse. (Sabine in den Proceedings of the Royal Soc. Vol. VIII. No. 25 p. 400, wie in den Phil. Tr. for 1856 p. 362.)


S. 82 §. 13.

Wenn auch die Nähe des Mondes im Vergleich mit der Sonne die Kleinheit seiner Masse nicht zu compensiren scheint, so regt doch die schon als sicher ergründete Veränderung der magnetischen Declination im Verlauf eines Mondtages, lunar-diurnal magnetic variation (Sabine im Report to the Brit. Association at Liverpool 1854 p. 11 und für Hobarton in den Phil. Tr. for 1857 Art. I. p. 6), dazu an die magnetischen Einflüsse des Erd-Satelliten anhaltend zu erspähen. Kreil hat das große Verdienst gehabt diese Beschäftigung von 1839 bis 1852 mit vieler Sorgfalt fortzusetzen (s. dessen Abhandlung über den Einfluß des Mondes auf die horizontale Componente der magnetischen Erdkraft, in den Denkschriften der Wiener Akademie der Wiss., mathem. naturwiss. Classe Bd. V. 1853 S. 45 und Phil. Tr. for 1856 Art. XXII). Da seine mehrjährigen, zu Mailand und Prag angestellten Beobachtungen die Behauptung unterstützten, daß beide der Mond wie die Sonnenflecken eine zehnjährige Declinations-Periode verursache, so veranlaßte diese wichtige Behauptung den General Sabine zu einer

großen Arbeit. Er fand, daß der schon für Toronto in Canada bei Anwendung einer eigenthümlichen, sehr genauen Rechnungsform ergründete alleinige Einfluß der Sonne auf eine zehnjährige Periode sich in allen drei Elementen des Erd-Magnetismus (Phil. Tr. for 1856 p. 361) durch den Reichthum von achtjährigen stündlichen Beobachtungen, zu Hobarten vom Januar 1841 bis December 1848 angestellt, wiedererkennen lasse. Beide Hemisphären gaben so dasselbe Resultat für die Wirkung der Sonne, so wie zugleich aber auch die Gewißheit: „that the lunar-diurnal variation corresponding to different years shows no conformity to the inequality manifested in those of the solar-diurnal variation. The earth's inductive action, reflected from the moon, must be of a very little amount.“ (Sabine in den Phil. Tr. for 1857 Art. I. p. 7 und in den Proceedings of the Royal Soc. Vol. VIII. No. 20 p. 404.) Da der magnetische Theil dieses Bandes vor fast drei Jahren gedruckt werden ist, so schien es für diesen, mir so lange befreundeten Gegenstand besonders nothwendig ihn durch einige Nachträge zu ergänzen.

Druckfehler.

- §. 37 Z. 6 lies: Mount Wearmouth statt Mont Wearmont.
§. 75 Z. 5 lies: Kesselhuber statt Kelshuber.
§. 116 Z. 13 setze hinzu nach hinweist: da, wo die Abweichung westlich ist.
§. 136 Z. 6 lies: östlicher statt westlicher.
§. 137 Z. 6 lies: südwestlich statt südöstlich.
§. 199 Z. 32 lies: Kesselhuber statt Kelshuber.
§. 230 Z. 10 lies: 16068 statt 1712 Fuß.
§. 231 Z. 11 lies: 1808 statt 1805.
§. 292 Z. 14 lies: süd-süd-östlich statt südwestlich.
-

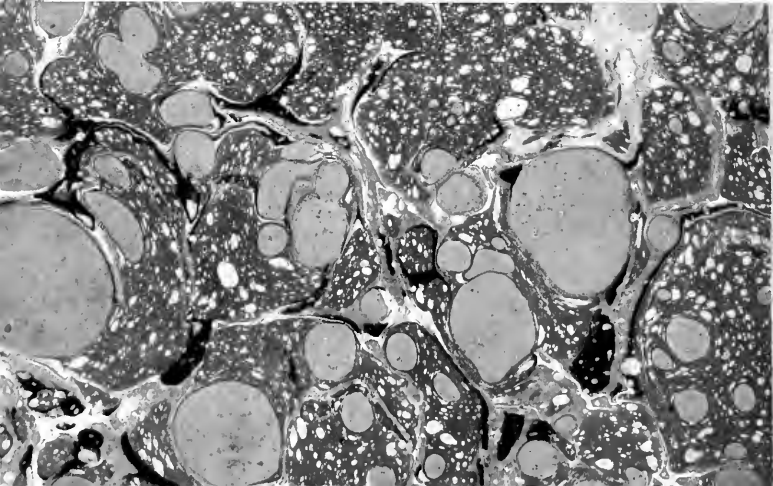


UNIVERSITY OF CALIFORNIA LIBRARY

Los Angeles

This book is DUE on the last date stamped below.

Form L9-Series 4939





A 000 156 275 0

