





THE GETTY CENTER LIBRARY

Walter Ashburner
Leicesters Inn

1900

J Anneley
Flushing 1809



79 TASSIN. Plans et Profils de toute les
principales Villes et Lieux considerables
de France ; ensemble les cartes generale
de chacune Province ; et les particulieres
de chaque gouvernement d'icelles,

Digitized by the Internet Archive
in 2010 with funding from
Research Library, The Getty Research Institute

<http://www.archive.org/details/premieresecondep00tass>



PREMIERE PARTIE
LES PLANS ET PROFILZ

de toutes les principales Villes et lieux
considerables de France ensemble Les

Cartes Generales de Chascune:

Prononce: et Les particulieres
de Chasque gouvernement

de celles Faictes par

Le S. Tasin Geogra.

Ordina. de sa Ma.





AV ROY.



RE,



*Puis que les Rys sont les vivantes images de Dieu, & ses Lieutenants
deffus la terre, leu subjects ne leur peuvent rien offrir qui ne leur appartienne
desia : Et il est ve-able aussi que leur presenter quelque chose n'est qu'un acte
de reconnoissance. Or, SIRE, quand ie ne serois pas né dans l'obligation de*

rapporter au seruice de vostre *Majesté* toutes mes actions & mes pensées, il me seroit impossible de ne luy consacrer pas cét ouurage que ie viens d'acheuer. C'est la France dont i'expose les Tableaux en public; & tant s'en faut que la hardiesse que ie prends de les apporter à ses pieds, m'ait semblé deuoir estre à condamner, que ie n'ay pas creu que sans son aduenie les deussent mettre au iour. Ie me suis étudié à les rendre plus accomplis, & mieux ornez qu'ils n'ont point encore paru. Et certes, toute la Terre confessa que la France est plus belle sous le regne de vostre *Majesté*, qu'elle ne fut iamais sous aucune de ses predecesseurs. Elle n'est plus maintenant trouuillée d'aucunes discordes ciuiles, ny elle ne void plus rien qui la menace au dehors: car outre que *V. M.* a oupé la racine de ses maux, & luy a redonné la force & la vigueur qu'elle pouoit auoir, durant la plus estroite union en laquelle elle ayt veu ses Peuples: elle a encore estendu de beaucoup ses limites, & l'a rendue si considerable à ses *Visins*, que ceux qui n'ont point recherché sa protection, sont en une continuelle crainte de sa puissance. Il estoit donc bien raisonnable d'adiouster quelques mementes à ses portraits, & de leur donner cét air riant qu'elle fait voir maintenant dessus sa face: Et c'est, *SIRE*, à quoy ie me suis employé pour m'acquitter de mon deuoir, & pour accomplir la charge dont il a plu à *V. M.* me faire l'honneur de me

3

gratifier. Que sil luy plaist encor de me rendre si heureux; que de l'accepter com-
me une marque du ressentiment que i'auray toute ma vie des biens qu'elle dai-
gne me faire, ie ne ne sentiray pas seulement obligé de continuer mes travaux;
pour luy faire voir de iour à autre quelque chose qui luy agrée, mais de redou-
bler mes prieres à Dieu, à ce qu'il luy augmente ses prosperitez; & le comble
de toutes ses graces C'est, SIRE,

DE V. MAIESTE',

Le tres-humble, tres-obeyssant, & tres-fidelle subject
TASSIN.

EXTRAICT DV PRIVILEGE DV ROY.

DAR grace & privilege du Roy, il est permis au Sieur TASSIN Conseiller du Roy, Commissaire ordinaire des guerres, & Geographe de sa Majesté, de faire imprimer, vendre & debiter par qui bon luy semblera Les Cartes generales & particulieres de France, & des Royaumes & Prouinces voisines, avec les plans, profils, & esleuations de toutes les Villes, & lieux de consideration, pour le temps & espace de dix ans accomplis: & defenses sont faites à tous Imprimeurs & Libraires, d'imprimer, vendre, ny debiter lesdites Cartes, sans le congé & permission dudit TASSIN, à peine de trois mil liures d'amende, & confiscation des exemplaires, comme plus à plain est porté par les lettres de sa Majesté. Donné à Chasteau-Thierry, le quinziésme iour de Novembre l'an de grace mil six cens trente-un. Et duré de sa Majesté le vingt-deuxiesme.

signé,

Par le Roy en son Conseil,

PETIT.



DISCOVRS SVR LES PROVINCES ET PRINCIPALES VILLES DE FRANCE.

DE LA FRANCE EN GENERAL.



LE Royaume de France a pris son nom, selon quelques vns, de Francus fils d'Hector, ou plustost de la franchise & liberté de ses Habitans, lors qu'ils furent deliurez de la subiection des Romains qui l'auoient occupée par armes; & non du pays de Fráconie, côme veulét dire quelques Autheurs Allemands: car (selon Tacite) ce sont plustost esté les François qui leur ont donné ce nom. Elle est aussi nomée Galatie par les Grecs, selon Diodore, d'où est deriué ce nó ancien de Gau-

le, ainsi appellée à cause de Gomer, surnommé *Gallus*, petit fils de Noé, pere & premier Fondateur des Gaulois, & selon aucuns de Galathée fils d'Hercule de Libye, & de Galathée qui reugnoit en Gaule l'an du Mòde 2264 selò Berose & Xenophon. Tous nos Anciens l'ont bornée la mer Oceane vers le couchant & le Nord, pour la separer d'avec l'Angleterre; du Rhin, entre le Nord & l'Orient, pour la separer d'avec l'Allemagne; des Alpes entre l'Orient & le Midy pour la separer de l'Italie; & de la mer Mediterranée, avec les Monts Pyrenées, entre

le Midy & le Couchant, pour la separer de l'Espagne. Ces Gaules donc, suiuant Ptolomée, & Cesar, ont esté diuisées en quatre parties principales, sçauoir Aquitanique, Celtique ou Lyonnaise, Narbonnoise, & Belgique.

La Gaule Aquitanique cōmence aux Monts Pyrenées, & va finir à la riuier de Loire.

La Gaule Celtique ou Lyonnaise prend son commencement vers le mont Iura, & est située entre les deux riuieres de Loire & Seine, iusques au Rhin.

La Gaule Narbonnoise a du costé d'Orient les Alpes; d'Occident, les Comtez d'Armagnac, & Comminges; du Midy la mer Mediterranée, & du Septentrion les montagnes d'Auuergne.

La Gaule Belgique comprend le pays qui est enclaué entre les riuieres de l'Escault & de Seine.

Et depuis Auguste Cesar comprenant tout cet enclos d'entre les Alpes, la mer Mediterranée, l'Ocean, & le Rhin, les departit en 17. Prouinces, desquelles en ont esté retranchez vers l'Orient, & le Nord, la Duché de Lorraine, les terres du Duc de Sauoye, qui compren-

nent les Archeueschez de Monstier en Tarentaise, & de Turin en Piedmont, la Republique des Suisses & Grisons, la Comté de Vennessi, & l'Archeuesché d'Avignon, la Franche-Comté de Bourgongne, les Pays-bas, comprenant les Archeueschez de Malines, Cambray, & Vtrech; les pays du Liege, d'Alsatie; les Villes & Archeueschez de Treues, Mayence, Cologne, & Bezançon, avec quelques autres Villes qui se disent Imperiales.

La pluspart desquelles ont leurs Territoires le long du Rhin. Or si tost que les susdites terres furent separées de l'obeyssance du Roy de France, elles changerent de nom, & laisserent celuy de Gaule.

Ce neantmoins nous voyons par les Histories (ce qui est à remarquer) que depuis & long-temps apres la souueraineté de tous ces pays-là, iusques au Rhin & aux Alpes, leur a esté accordée en diuers Traittez par plusieurs Empereurs, comme par Adolphe & Albert à Philippes le Bel, & depuis par l'Empereur Charles IV. à Philippes de Valois.

Ses bornes sont à present du costé d'Orient, partie du Luxembourg, de la Lorraine, les
Monts

Monts Vogesses, la Franche Comté, pays de Vau, lac de Geneve, la Sauoye, & le Piedmont; d'Occident la mer Oceane, & partie d'Espagne; du Midy les Monts Pyrenées, qui la separent del'Espagne, & partie de la mer Mediterranée; du Septentrion la mer Britanique, qui la separe d'avec l'Angleterre, l'Artois, le Haynault, & les Ardennes.

Sa longitude entre ses Meridiens est 17 d. 40 m. & 29 d. 50 m.

Sa latitude entre ses paralleles est 42 deg. 45 m. & 50 d. 30 m.

Il y a dix Parlements, dont le premier est,

1. Paris qui comprend sous soy 30. Dioceses, sçauoir 5. Archeueschez, & 25. Eueschez.
2. Thoulouse comprend sous soy 31. Dioceses, sçauoir trois Archeueschez, & vingt-huict Eueschez.
3. Bordeaux comprend douze Dioceses, sçauoir l'Archeuesché de Bordeaux, & vnze Eueschez.
4. Grenoble contient sept Dioceses, sçauoir deux Archeueschez, & cinq Eueschez.
5. Aix qui a sous luy treize Dioceses, deux Archeueschez, & vnze Eueschez.

6. Dijon n'a que deux Eueschez, qui sont sous l'Archeuesché de Lyon.

7. Rouën a sept Dioceses, sçauoir vn Archeuesché, & six Eueschez.

8. Rennes a neuf Eueschez, qui sont suiettes à l'Archeuesché de Tours.

9. Pau Parlement de Bearn a deux Eueschez dependant de l'Archeuesché d'Auch.

10. Mets trois Eueschez dependant de l'Archeuesché de Treues.

Le Comtat d'Auignon comprend quatre Dioceses, vn Archeuesché, qui est Auignon, & trois Eueschez.

A Aurenges y a aussi vn Euesché qui depend de l'Archeuesché d'Arles.

Quant à la nation Gauloise, Tite-Liue, Plutarque, & Appian disent que les Gaulois ont esté tellement redoutables aux Romains, que leurs Prestres & vieillards n'estoient exempts de la guerre, lors qu'il falloit aller contre les Gaulois; & *Trogus* dit qu'ils estoient espouuantez entendant seulement le nom de Gaulois; I. Cesar le plus vaillant des hommes de son temps les prefere en valeur à toutes les autres Nations: aussi ce grand Prince fut forcé

de combattre 300. fois contre eux, dont il y eut (selon Appian) trente batailles rangées, & près de 1100000. hommes tuez auant que les pouuoir assujettir, encores fut il contraint de faire appointement avec eux; Et depuis se sont fait renommer par leur valeur en Asie & Afrique, ayant regné long temps en la terre Sainte.

Les femmes estoient tres-propres & vaillantes, qui s'ingeroient aux combats, admises pareillement aux conseils tant de paix que de guerre, desquelles les aduis estoient receus, selon Plutarque.

Quant à la Religion ils estoient fort addonnez au service des Dieux, adorant principalement Mercure, le tenant pour inuenteur des

Arts, & Dieu des Marchands & Voyageurs. Gregoire de Tours liure 2. de son Histoire de France.

Ils receurent la Foy Chrestienne, selon S. Epiphane, par le moyen de l'Euangeliste S. Luc, & les saints Denys Arcopagite, Crescence, Martial, & Eleuthere prouignerent en suite cette plante: si bien qu'elle y florissoit plainement du temps de Clouis premier Roy Chrestien.

Les principaux fleuves de France sont la Seine, qui se descharge dans la mer Britanique, la Saone qui se descharge dans le Rosne, le Rosne qui se descharge dans la mer Mediterranée: la Garonne & Loire qui se deschargent dans l'Ocean Aquitanique.

P I C A R D I E.



A Picardie iadis comprise sous la Gaule Belgique, est vne des plus signalée Prouince de France: aucuns tiennent qu'elle a pris son nom à cause de l'inuention des picques qu'on attri-

buë à ses Habitans, ou du mot *Picracardia*, qui signifie promptitude & soudaineté: aussi dit-on vulgairement que les Picards sont prompts, & se picquent aisément, mais fort courageux, & qui ont autresfois tenu rang entre les plus bel-

liqueux peuples de la Gaule : ce sont proprement ceux que nos Anciens appelloient Belges. On la diuise en trois parties, sçauoir en la Vraye, Haute, & Basse.

La Vraye commençant à Creuecœur contient les Vidamies d'Amiens, Corbie, Picquigny ; le Comté de Vermandois, les Duchez de Tiersche & de Rhetelois, qui est à present de la Prouince de Champagne.

La Haute comprend Santerre, où sont les Villes de Peronne, Roye & Nesle, les Comtez de Ponthieu (dont la principale est Abbeuille) de S. Paul & de Monstrüeil.

La Basse contient les Comtez de Boulougne, Guines & d'Oye, où est Calais.

Ses bornes sont du costé d'Orient : les Ardennes, le Rhetelois, & partie de Champagne : d'Occident la mer Oceane, & partie de Normandie : du Midy partie de Normandie, le Valois, & partie de Champagne : du Septentrion la Flandre, l'Artois, le Cambresis, & le Haynault.

Sa situation au regard du Ciel est en longitude entre ses Meridiens 24 d. 55 m. & 27 d. 30 m. Sa latitude entre ses paralleles 48 d. 50 m. & 50 d. 23 m.

Ses principaux fleuues sont, Somme, Oyse, Canche, & Anthy.

Calais 1.

Calais ville principale du pays reconquis, qui fait partie de la Picardie, estoit l'*Incium Portus* des Anciens, selò quelques-vns, qui disent que les *Caletes* de Cesar, sont ceux que Strabon met à l'emboucheure de la Seine, où est le pays de Canlx. Elle est située sur le bord de la mer Oceane qui regarde l'Angleterre, vis à vis de Douure, à l'endroit le plus estroit de la Manche, qu'on appelle Destroit ou Pas de Calais, lequel a de largeur sept lieues, ou euiron, la mer y formant vn Havre, y a laissé vne langue ou banc de sable, au bout duquel y a vn vieux Chasteau qu'on appelle Richeban, qui est l'enrree dudit Havre. Philippes Comte de Boulogne, & oncle du Roy Iain & Louys, la fit clorre de murailles, & fortifier de rempatts.

Sa situation au regard du Ciel est en longitude 25 d. 16 m.

Sa latitude 50 d. 24 m.

Nieulet 2.

LE fort de Nieulet est distant d'environ vn quart de lieuë de Calais, construit depuis quelques années près d'un petit Pont, duquel il porte le nom, & dans lequel est enclos la vieille Tour, appelée Tour de Nieulet, iadis bastie pour seruir de redoute, ou vedette.

Boulogne 3.

BOulogne nommée par les Latins *Baionia* & *Baunia*, & par autres, *Gessoriacum*, communément Boulogne sur mer, est diuisée en haute & basse ville, distante l'une de l'autre environ cent cinquante pas; en la basse y a vn Havre qui seruoit aussi bien que celuy de Calais aux embarquements des armées de Cesar, pour la grande Bretagne. Charles le Chauue l'honora du titre de Comté. Et Louys XI. voulut que cette Comté releuast non de luy, mais de Nostre Dame de Boulogne. Henry VIII. Roy d'Angleterre, qui l'auoit vsurpée, la quitta à Henry II. nostre Roy, moyennant

huit cens mil escus, fut erigée en Euesché au lieu de Terouenne, & depend de l'Archeuesché de Rheims.

Elle a esté honorée de la naissance de Godfroy de Buillon, qui conquist la Terre Sainte.

Sa situation au regard du Ciel est en longitude 25 d. 14 m. Sa latitude 50 d. 8 m.

Ardres 4.

CETTE Ville est sur vn valloa au bord d'une prairie, dans le Territoire du pays reconquis. Sa situation au regard du Ciel est en longitude 25 d. 25 m. Sa latitude 50 d. 17 m.

Mont-Hulin 5.

MONT-Hulin est vn Fort assis sur vn petit tertre, près de la frontiere d'Artois.

Sa situation au regard du Ciel est en longitude 25 d. 17 m. Sa latitude 49 d. 57 m.

Estaples 6.

Cette Ville est située sur le bord de la mer, à l'embouchure de la riuere de Canche. Sa situation au regard du Ciel, est en longitude 25 d. 20 m. Sa latitude 49 d. 54 m.

Abbeville 7.

Cette Ville est ainsi nommée Abbeville, d'autant que ce n'estoit premierement qu'une Abbaye, de laquelle depuis on a fait vne Ville appellée des Latins *Abbas Villa*: elle est située sur la riuere de Somme, qui passe au trauers. Son assiette est platte, & presque enuironnée de marez. Elle fut erigée en Comté par Charles le Chauue. Sa situation au regard du Ciel est en longitude 25 d. 20 m. Sa latitude 49 d. 33 m.

Monstreuil 8.

LA Ville de Monstreuil est située partie en vn lieu haut esleué, & partie en vn pen-

chant, ayant haute & basse Ville, le long de laquelle passe la riuere de Canche.

Sa situation au regard du Ciel est en longitude 25 d. 28 m. Sa latitude 49 d. 52 m.

Corbie 9.

Cette Ville est située sur la riuere de Somme, vn bras de laquelle passe au trauers. Sa situation au regard du Ciel est en longitude 25 d. 58 m. Sa latitude 49 d. 14 m.

Dourlans 10.

LA Ville de Dourlans est située sur la riuere d'Anthy; nous n'auons rien de son antiquité.

Sa situation au regard du Ciel est en longitude 25 d. 54 m. Sa latitude 49 d. 34 m.

Amiens 11.

AMiens appellée par les Anciens Sommarobaige, au Pont de la Somme, & par les Latins *Ambianum*, où estoit, selon l'itine-

raire d'Antonin, la 23. Legion, est la ville capitale de Picardie & la plus ancienne Vidamie: elle est située sur la riuiere de Somme, & fut fondée par vn nommé Picgnon Capitaine d'Alexandre le Grand, qui bastit aussi Picquigny. *Antoninus Pius* la restablit, ayant esté ruinée par les Romains. Cefar dir qu'elle arma dix mil hommes contre luy, & que ses habitans firent cortize à en fournir cinq mil, qu'ad on voutur prendre les armes contre les Romains: Saint Firmin fut son premier Euesque.

Sa situation au regard du Ciel est en longitude 25 d. 40 m. Sa latitude 49 d. 17 m.

Peronne 12.

Cette Ville est située sur la riuiere de Somme, & presque enuironnée de marez.

Sa situation au regard du Ciel est en longitude 26 d. 22 m. Sa latitude 49 d. 14 m.

Guise 13.

Guise est situé sur la riuiere d'Oize, consistant en Chasteau, haute & basse ville,

l'vn au dessus de l'autre, fut erigee en Duché & Pairie l'an 1527. par François I.

Sa situation au regard du Ciel est en longitude 27 d. Sa latitude 49 d. 8 m.

Han 14.

LA Ville de Han est située sur la riuiere de Somme en pays plat, presque enuironnée de marez.

Sa situation au regard du Ciel est en longitude 26 d. 32 m. Sa latitude 48 d. 58 m.

S. Quentin 15.

Cette Ville fut iadis nommée par l'Empereur Auguste, Auguste de Vermandois, ou *Augusta Veromandunorum*, & des Latins *Sancti Quintini fanum*. Elle prit ce nom depuis que S. Quentin souffrit le martyre en icelle, pour l'amour que les Habitans luy portoient: elle est située proche du lieu où la riuiere de Somme prend sa source, tres ancien Euesché, mais transferé à Noyon.

Sa situation au regard du Ciel est en longi-

tude 26 d. 40 m. Sa latitude 49 d. 5 m.

La Fere 16.

LA Ville de la Fere est assise au milieu d'un marais sur la riviere d'Oise.

Sa situation au regard du Ciel est en longitude 26 d. 47 m. Sa latitude 48 d. 53 m.

Le Castelet 17.

LE Castelet est un fort basti pres du lieu où la riviere de l'Escaut prend sa source sur la

frontiere de Picardie.

Sa situation au regard du Ciel est en longitude 26 d. 38 m. Sa latitude 49 d. 15 m.

La Capelle 18.

LA Capelle est un fort basti dans une prairie marécageuse sur la frontiere de Picardie.

Sa situation au regard du Ciel est en longitude 27 d. 14 m. Sa latitude 49 d. 11 m.

CHAMPAGNE.



EST ainsi nommée à cause de l'estenduë de ses champs, selon Gregoire de Tours; qui sont fertils & propres au labourage. Ses habitans estoient jadis nommez Sueconiens & Durocortiens, ils sont prompts à faire plaisir & de bon naturel. De tous ses Seigneurs Eude second fut le premier qui se fit nommer Comte de Troyes & de Meaux, souz le regne du

Roy Robert, par la mort d'Estienne fils de Heribert: ce fut luy qui commença de prendre pied en Brie & Champagne, & pour ceste cause est appellé par le Croniqueur Sigebert, *Odo Campaniensis*. Il eut pour fils Thibault deuxiesme, lequel fut honoré par Henry Empereur d'Allemagne, du Tiltre de Palatin de l'Empire, qualité que depuis tous les Comtes de Champagne se sont attribuée en leurs Tiltres & enseignemens. Ceste Comté avec celle

de Brie est entrée en la Maison & Couronne de France par le moyen de Jeanne Royne de Navarre Comtesse de Champagne & Brie, femme du Roy Philippes le Bel.

Ses bornes sont du costé d'Orient la Lorraine & les monts Vogesses; d'Occident l'Isle de France, la Brie, le Gastinois & Senonois; du Midy partie du Senonois & la Bourgongne; du Septentrion partie de Picardie & de Rheinois.

Sa situation au regard du Ciel est en longitude entre ses meridiens 26 d. 21 m. & 28 d. 22 m. Sa latitude entre ses paralleles. 47 d. 5 m. & 48 d. 52 m.

Ses principaux fleuves sont la Seine, Marne, Aisne, & Meuze.

Chaalons I.

Pour distinguer ceste Ville de Chaalons sur Saone, nos anciens l'ont escrite avec deux aa, & l'ont nommée *Cathalaunum*, & celle de Bourgongne *Cabilonum*, ou *Cauilonum*, de laquelle nous parlerons ailleurs. Elle est assise sur la riviere de Marne proche le lieu de la

memorable deffaite d'Attila Roy des Huns, qui y laissa plus de soixante mille hommes des siens. Son premier Euesque fut S. Memmie, & celui qui l'est à present est l'un des Pairs Ecclesiastiques qui portent le tiltre & qualité de Comtes, Suffragans de l'Archeuefché de Rheims.

Sa situation au regard du Ciel est en longitude 27 d. 23 m. sa latitude 48 d. 3 m.

Troyes 2.

Quelques vns ont voulu prendre l'origine de ceste Ville de la grand Troye: mais la difference des noms les dément; car celle de Phrygie est *Troia*, & celle-cy s'appelle *Trece*, ce n'est pas qu'elle ne soit tres-ancienne. Sa situation est en país plat sur la riviere de Seine, qui rend ses aduennés fort agreables: elle fut iadis assiegée par Attila Roy des Huns, depuis ruinée par les Normans, & restaurée par le Comte Robert. Il sy est tenu cinq ou six Conciles de l'Eglise Gallicane, entre autres celui de l'an 1007. auquel presida le Pape Paschal deuxiesme, qui estoit venu demander secours

au

au Roy contre les factions de l'Empereur.

• Sa situation au regard du Ciel est en longitude 26 d. 40 m. Sa latitude 47 d. 19 m.

Rheims 3.

LA Ville de Rheims est située sur la riuiere de Vesle. Aucuns disent qu'elle fut fondée par Rhemus ou Rhomus fils de Nannes 23. Roy des Gaules durant le regne de Priam à Troyes, & nomma Rheimois tant le peuple d'icelle que de ses confins; elle est nommée par Cesar *Durocortum*. Les Huns la ruinerent & saccagerent, mais elle fut restablie par Clouis premier Roy Chrestien, qui y fut baptisé. S. Sixte en fut le premier Euesque, & cet Euesché a esté depuis erigée en Archeuesché, & son Archeuesque premier Duc & Pair Ecclesiastique, puis ceux de Laon, & de Langres; & en suite les Comtes & Euesques de Beauuais, Chaalons, & Noyon. Cét Archeuesché a sous soy pour Suffragans les Euesques de Laon, Chaalons, Beauuais, Soissons, Senlis, Boulongne, Amiens, Noyon, & jadis Cambray, Tournay, & Arras.

Sa situation au regard du Ciel est en longitude 27 d. 10 m. Sa latitude 48 d. 23 m.

Saincte Menchould 4.

Ceste Ville est située sur la riuiere d'Esne proche d'une grande forest, ayant vn Chasteau assis sur vn haut lieu fort esléué.

Sa situation au regard du Ciel est en longitude 27 d. 52 m. Sa latitude 48 d. 7 m.

Verdun 5.

LA Ville de Verdun appellée par Cesar *Virodunum*, est située sur vne coline au bord de la Riuiere de Menze, & l'on y a construit depuis peu vne forte Citadelle. S. Sainctin disciple de S. Denys Areopagite en fut le premier Euesque.

Sa situation au regard du Ciel est en longitude 28 d. 18 m. Sa latitude 48 d. 17 m.

Mezieres 6.

Ceste Ville est située sur le bord de la riuiere de Meuze. C

Sa situation au regard du Ciel est en longitude 27 d. 40 m. Sa latitude 48 d. 53 m.

Charleville 7.

LA Ville de Charleville nouvellement bastie par Charles Duc de Nevers, & depuis Duc de Mantouë, est sur le bord de la riuere de Meuze, qui l'environne presque.

Sa situation au regard du Ciel est en longitude 27 d. 35 m. Sa latitude 47 d. 52. m.

Sedan 8.

Sedan est située sur la riuere de Meuze, ayant vn Chasteau grandement fortifié qui la commande.

Sa situation au regard du Ciel est en longitude 27 d. 58 m. Sa latitude 48 d. 49 m.

Mouzon 9.

LA Ville de Mouzon est située sur la riuere de Meuze.

Sa situation au regard du Ciel est en longitude 28 d. 7 m. Sa latitude 48 d. 40 m.

Langres 10.

EST appellée par Ptolomée *Andomatumum*, & par autres *Ciuitas Lingonensis*, à cause de Longho sixiesme Roy des Gaules son fondateur, qui regnoit l'an 441. apres le Deluge. Elle est bastie sur la croupe du mont de Vaulge, non loin du lieu où commence la riuere de Marne, sur les frontieres de Champagne & de la Franche-Comté. Les Vandales la prirent l'an de nostre Salut 411. & l'envelopperent en de grandes ruines: les vieux vestiges des aqueducs & arcs triomphaux qui s'y remarquent, tesmoignent vne grande antiquité. Et Tacite dit que sous l'Empire de Vitellius ceux de Langres eurent le droict de Bourgeoisie Romaine. S. Didier troisieme Euesque d'icelle y fut martyrisé par lesdits Vandales: l'Euesque est vn des six Pairs Ecclesiastiques, qui porte la dignité de Duc, Seigneur spirituel & temporel, & l'vn des Suffragans de l'Archeuesché de Lyon.

Sa situation au regard du Ciel est en longitude 27 d. 55 m. Sa latitude 46 d. 56 m.

Chaumont en Bassigny 11.

ESr la Capitale de Bassigny, sive pres de la riuere de Marne.

Sa situation au regard du Ciel est en longitude 27 d. 46 m. Sa latitude 47 d. 7 m.

S. Dizier 12.

LA Ville de S. Dizier est située sur la riuere de Marne, elle fut ruinée par Charles le Quint l'an 1544.

Sa situation au regard du Ciel est en longitude 27 d. 46 m. Sa latitude 47 d. 33 m.

Maubertfontaine 13.

CEste Ville est située au commencement d'une petite riuere qui descend dans celle de Meuze, & proche d'une grande forest.

Sa situation au regard du Ciel est en longitude 27 d. 20 m. Sa latitude 48 d. 57 m.

Rocroy 14.

LA Ville de Rocroy est bastie proche d'une forest, à quelques deux lieuës & demie de la riuere de Meuze.

Sa situation au regard du Ciel est en longitude 27 d. 30 m. Sa latitude 49 d. 2 m.

Villefranche 15.

Villefranche est située sur la riuere de Meuze.

Sa situation au regard du Ciel, est en longitude 28 d. 4 m. Sa latitude 48 d. 30 m.

Montclair 16.

Montclair est vn fort chasteau basty sur vn petit mont le plus esleué de tout le país, proche de la frótiere de Loraine, au pied duquel est vn gros Bourg nommé Andelot, qui paroist auoir esté iadis vne belle & grande Ville frótiere, par les ruines & antiquitez qu'on y voit encores; & proche de là est vn autre bourg

nommé Rimaucourt, qui pour ses belles & antiques portes & murailles paroist aussi auoir esté vne bonne Ville.

Sa situation au regard du Ciel, est en longitude 27 d. 56 m. Sa latitude 47 d. 14 m.

Montigny le Roy 17.

MONTIGNY le Roy est vn fort Chateau assis sur vn petit mont, au pied duquel prend sa source la riuiera d'Eilin, qui se dégorge dans celle de Marne près de Vitry le François.

Sa situation au regard du Ciel est en longitude 28 d. 6 m. Sa latitude 47 d. 5 m.

Vitry le François 18.

EST vne Ville plaisante & belle, regulierement bastie par François premier apres qu'elle eust esté brisée, & est sur la riuiera de Marne.

Sa situation au regard du Ciel est en longitude 27 d. 35 m. Sa latitude 47 d. 43 m.

Ay 19.

AY est vne petite Ville bastie au pied d'vn coustau proche la riuiera de Marne.

Sa situation au regard du Ciel est en longitude 27 d. 11 m. Sa latitude 48 d. 3 m.

Espernay 20.

LA Ville d'Espernay est située sur la riuiera de Marne, non loin d' Ay, entre deux grandes forests.

Sa situation au regard du Ciel est en longitude 27 d. 7 m. Sa latitude 48 d. 4 m.

Rhetel 21.

RHETEL est la principale Ville de Rhetois assise sur vn petit coustau, au pied duquel passe la riuiera d'Esne.

Sa situation au regard du Ciel est en longitude 27 d. 23 m. Sa latitude 48 d. 36 m.

Nogent 22.

Ceste Ville est située sur la riuere de Seine en pais plat.

Sa situation au regard du Ciel est en longitude 26 d. 16 m. Sa latitude 47 d. 30 m.

Mery 23.

Mery est vne petite Ville au bas d'un coustau, au bord de la riuere de Seine.

Sa situation au regard du Ciel est en longitude 26 d. 33 m. Sa latitude 47 d. 28 m.

Dormans 24.

LA Ville de Dormans est bastie sur la riuere de Marne; son assiette est platte au pied d'un costau.

Sa situation au regard du Ciel est en longitude 26 d. 53 m. Sa latitude 48 d. 11 m.

Clermont 25.

Ceste Ville est appelée des Latins *Clarus Mons*, elle est bastie sur vne croupe de monagne proche d'une forest, non loin de Sainte Menehould.

Sa situation au regard du Ciel est en longitude 28 d. Sa latitude 48 d. 12 m.

LORAINNE.



LSTOIT anciennement de plus grande estendue, & s'appelloit Aufrasia, contenu entre les riuieres du Rhin, de l'Escaut, & de la Meuze; & escheut en partage à Lothaire Empereur d'Occident, fils aîné de Louis le Debonnaire, qui voulut que de son nom elle fust appelée *Lotharingia*: elle se diuisoit en haute & basse, la basse a depuis changé de diuers noms, & assujettie à diuers Princes. Mais la haute, qui estoit appelée Mosellanique & Thulingie, a seule retenu le nom de Loraine

Elle fut separée de la Couronne de France par le partage susdit, & ayant esté gouvernée par trois ou quatre Roys fut en suite démembrée, & reduite en tiltre de Duché. Elle faisoit jadis partie de la Gaule Celtique, estant comprise entre la France & l'Allemagne. Elle a pour ses bornes du costé d'Orient le Duché des deux Ponts, & l'Alsace; d'Occident le Rhetelois, Champagne, & Barrois: du Midy les monts Vogesses, & le Brisgœuu: du Septentrion le Luxembourg & l'Archeuesché de Treues.

Sa situation au regard du Ciel est en longitude entre ses meridiens 28 d. 22 m. & 30 d. 5 m. & sa latitude entre ses paralleles 47 d. 36 m. & 48 d. 4 m.

Ses principaux fleuves sont Mozelle, Sar, Meurthe, Selne, & la Meuze.

Nancy 1.

LA Ville de Nancy est la capitale de Lorraine, & la demeure ordinaire du Duc, sise près de la Riviere de Meurthe, en pays presque plat, cōsiste en deux Villes, vieille & nouvelle, tres-bien fortifiées. Il se trouue peu de

veritables tesmoignages de son antiquité. Nos Auteurs anciens ne s'accordēt nullement sur ce sujet. En l'an 1387. on commença à clore les Faux-bourgs, qui sont à present clos en perfection, qu'on appelle la Ville-neufue.

Sa situation au regard du Ciel est en longitude 29 d. 5 m. Sa latitude 47 d. 57 m.

Mets 2.

LA ville de Mets Metropolitaine du pays Messin, est située sur la Mozelle: elle est fort ancienne, Ptolomée l'appelle *Dinodurum*, & les Anciens, *Diuiduorum Mediomatricum*; Gregoire de Tours, & autres, *Vrbs Metensis*, & *Civitas Mediomatricum*, parce qu'elle tenoit le milieu entre les Citez de Toul, Verdun & Treues, & les nouveaux Latins l'appellent *Mets*. Elle a esté jadis capitale du Royaume d'Austrasie, Thierry fils naturel de Clouis en fut le premier Roy, depuis elle deuint Imperiale: mais en l'an 1552. le Roy Henry deuxiesme la conquist. Les Habitans se seruent des langues Allemande & Françoisse. Sa Majesté y a créé depuis peu vn Parlement.

Sa situation au regard du Ciel est en longitude 29 d. 9 m. Sa latitude 48 d. 22 m.

Toul 3.

LA Ville de Toul est située sur la Mozelle; nos Anciens l'appellent *Tullum*, & les habitans *Leuci*, par Ptolomée *Tullum Leucorum*; & la Notice des Prouinces Beligiques liure premier, *Cinitas Leucorum, hoc est Tullum.*

Sa situation au regard du Ciel est en longitude 28 d. 50 m. Sa latitude 47 d. 53 m.

Amets 4.

A mets est vn Chasteau fortifié, proche duquel y a vn gros Bourg situé à la frontiere de Loraine proche le Luxembourg.

Sa situation au regard du Ciel est en longitude 28 d. 18 m. Sa latitude 48 d. 30 m.

Stenay 5.

LA Ville de Stenay est bastie sur la riuere de Meuze, du costé du Luxembourg,

ayant vne forté Citadelle.

Sa situation au regard du Ciel est en longitude 28 d. 13 m. Sa latitude 48 d. 53 m.

Blamont 6.

B lamont est vne petite ville fort plaisante; Bastie vers la partie Orientale de la Braine.

Sa situation au regard du Ciel est en longitude 29 d. 42 m. Sa latitude 47 d. 43 m.

Marfal, Moyen-Vic, & Vic 7 8 9.

C Es trois places sont situées non loin l'une de l'autre, dans vn Marez au trauers duquel passé vne petite riuere, qui prend sa source d'vn Lac appellé Lindre, qui en est à quelques trois lieues, laquelle riuere, avec les eaux dudit Marez, se delcharge dans la riuere de Scelle.

Leur situation au regard du Ciel est en longitude, sçauoir Marfal 29 d. 28 m. Moyen-Vic 29 d. 25 m. Vic 29 d. 26 m. Leur latitude, sçauoir Marfal 47 d. 58 m. Moyen-Vic 42 d. Vic 48 d. 4 m.

Theonuille 10.

Cette Ville est du Luxembourg, fait frontiere à la Lorraine: elle est située sur la Mozelle.

Sa situation au regard du Ciel est en longitude 29 d. 10 m. Sa latitude 48 d. 30 m.

Lixim & Phalsbourg 11. 12.

Ces deux Villes sont situées en Lorraine Allemande, non loin l'une de l'autre vers Strasbourg, lesquelles le Duc de Lorraine a fait fortifier depuis quelques années.

Leur situation au regard du Ciel est en longitude, sçavoir de Lixim 30 d. 27 m. Sa latitude 48 d. 6 m. Phalsbourg longitude 30 d. 35 m. Latitude 48 d. 15 m.

BRETAGNE.



APPELLEE de nos anciens, *Armorica*, qui vaut autant à dire en Latin *ad mare posita*; & aussi les Bretons l'appelloient Lydan, comme qui diroit assis près du riuage; & nos modernes Latins l'appellent *Letauia*. Quelques vns tiennent que cette cōtrée a pris son nom, ses peuples & ses loix des Bretons, que l'on nomme Anglois: mais Pline & Strabon plus anciens Auteurs que cette pretéduë transmigration, font mention des Bretons Gaulois: il y a plus d'apparence de croire ce qu'en escriit Bede Au-

theur Anglois, qui estoit du temps de Pepin, lequel dit, Cette Isle de la grand Bretagne, auparauant appelée Albion, fut depuis nommée Bretagne par les Bretons Gaulois, qui s'en estoiet fait Maistres long-temps deuant la venue de I. Cesar, & que depuis chassés par les Saxons ils rentrerent en leur ancienne patrie. Ces peuples ont tousiours esté gouvernez sous la generalité de la Prouince Gauloise, iusques à ce qu'à l'adueu de Maxime, qui s'estoit fait proclamer Empereur de Rome en la grand Bretagne, vn sien Lieutenant nommé Conan

s'en

s'en empara, s'en fit Roy, & en assura la possession à ses successeurs Roys en tiltre de Souveraineté, qui dura iusques au temps de Clovis, ou de Chilperic, par lesquels ayant esté vaincus prirent seulement la qualité de Comtes; en cét estat elle a eu treize Comtes, le dernier desquels fut Pierre de Dreux, qui en fit les foy & hommage en persône au Roy S. Louys, fut erigée en Duché, & y succederent dix Ducs (sous lesquels elle fut aussi erigée en Pairie) depuis l'an 1250. iusques en l'an 1488. que deceda François dernier d'iceux, & pere de cette Anne de Bretagne, laquelle ayât espousé Charles VIII. puis le Roy Louys XII. Cetté Duché fut lors annexée à la Couróne de France l'an 1532. par le mariage de Madame Claude sa fille aînée avec François I. de ce nó, duquel mariage naquit le Roy Henry II. premier de nos Roys, qui a esté Roy de Fráce, & Duc de Bretagne. Cette Prouince est diuisée en haute & basse, contient neuf Eueschez tous sujets à l'Archeuesché de Tours, mais anciennement à celui de la Ville de Dol, & sont diuisez selon trois diuerses langues, sçauoir Rennes, Nantes, & S. Malo, qui parlent François; Cor-

noüaille, san & Paul de Leon, & Triquier, qui parlent Breton Bretonnant; puis Brieu, Dol, & Vannes, où la langue est meslée. Le Parlement de la Prouince est à Rennes estably l'an 1551.

Cette Prouince a pour ses bornes du costé d'Orient, le Maine, & l'Anjou: d'Occident la mer Oceane: du Midy la mer Oceane, & le bas Poictou: du Septentrion la mer Britanique.

Sa situation au regard du Ciel est en longitude entre ses Meridiens 17 d. 45 m. & 22 d. 10 m. Sa latitude entre ses paralleles 47 d. 23 m. & 49 d. 13 m.

Ses principaux fleues sont Loire, Villaine, Demen, Aouft, & Ardre.

BOUCHE DE LOIRE.

Nantes 1.

LA Ville de Nantes appellée des Latins *Nannetum*, ou *Ciuitas Nannetensis*, est des plus anciennes de France. Plusieurs croyent que Nannez ou Nantez (issu de la race de Noé) l'un de nos vieux Roys Gaulois, qui re-

D.

gnoit enuiron l'an 1253. deuant nostre Seigneur) en ietta les premiers fondemens long temps auparauant la naissance de Rome, selon Maneton, & luy imposa son nom. Cesar en nomme les peuples Nannetes, dont la Cité principale est *Condiuuenum*, mais aucuns tiennent que ce *Condiuuenum*, ou *Condiuinetum*, est pris pour Ancenis; elle est sur la riuere de Loire non loin de la Bouche. S. Clair fut son premier Euesque.

Sa situation au regard du Ciel est en longitude 20 d. 52 m. Sa latitude 47 d. 17 m.

Anceny 2.

Ceste Ville est située sur la riuere de Loire au dessus & és confins du territoire de Nantes. Y auoit cy deuant vn Chasteau basti par Aremburge femme de Gueree Comte de Bretagne, qui a esté démolý depuis quelques années.

Sa situation au regard du Ciel est en longitude 21 d. 10 m. Sa latitude 47 d. 17 m.

Rennes 3.

LA Ville de Rennes capitale de la Bretagne, est située sur le fleue de Villaine, & nommée par Cesar *Rhedones*; l'auteur de sa fondation nous estant incognu, nous remarquerons seulement de son antiquité, qu'elle a demeuré long temps en la domination des Empereurs, & iusques à Maxime, sous lequel Conan (son Lieutenant) ayant osté cette contrée Armorique aux Romains, s'en fit Roy, & establí le siege de son Royaume en cette Ville, laquelle depuis fut saccagée & pillée par les Bretons d'outre-mer, qui estoient venus en Gaule sous le regne de Childeric; Et apres estant restaurée, & ce Royaume reduit en Duché, elle fut la demeure des Ducs, & le lieu de leur creation; puis ce Pays reüi y à la Couronne, y fut estably vn Parlement l'an 1551. C'est vn ancien Euesché dependant de l'Archeuesché de Tours. Il est difficile de dire veritablement qui a esté son premier Euesque: mais l'an 300. de nostre salut y auoit vn *Mederanus* Euesque, & l'an 440. *Artemius*.

Sa situation au regard du Ciel est en longitude 20 d. 49 m. Sa latitude 48 d. 13 m.

S. Malo 4.

LA ville de S. Malo est située sur la mer en vne Peninsule: elle se nommoit iadis *Ale*, & son peuple *Aleries*: mais elle changea de nom en faueur de S. Malo premier Euesque d'icelle; cét Euesché dépend de l'Archeuesché de Tours.

Sa situation au regard du Ciel est en longitude 20 d. 30 m. Sa latitude 48 d. 54 m.

Brest 5.

CESTE Ville est située sur le bord d'vne grande baye és extremitéz de Bretagne, ayant vn fort bon Havre.

Sa situation au regard du Ciel est en longitude 17 d. 56 m. Sa latitude 48 d. 48 m.

Isle de Bouin 6.

L'Isle de Bouin est appelée par aucuns *Isle* nostre Dame de Bouin, & par les Latins

Insula Dina Maria Bouina: elle est en la mer Occéan, à la coste de Bretagne, proche du bas Poictou. Il n'y a qu'vn Bourg dont elle porte le nom: son terroir n'est autre chose que marrez, où l'on fait grande quantité de sel.

Sa situation au regard du Ciel est en longitude entre ses Meridiens 20 d. 28 m. & 20 d. 36 m. Sa latitude entre ses paralleles 47 d. 2 m. & 47 d. 10 m.

Blauet 7.

LE Bourg de Blauet est à l'entrée d'vne petite langue de Terre, à l'extremité de laquelle a esté basty vn Fort, qui forme & commande vn tres-bon Havre.

Sa situation au regard du Ciel est en longitude 19 d. Sa latitude 48 d.

Hanebon 8.

LA Ville de Hanebon est distante, & plus Lauant dans la Terre enuiron de trois lieuës que Blauet, sur vne petite riuere dont elle porte le nom.

Sa situation au regard du Ciel est en longitude 19 d. 7 m. Sa latitude 48 d. 10 m.

Conquerneau 9.

Cette Ville est située en la partie Meridionale de la coste de Bretagne, dans vne petite Isle qu'elle occupe entierement, ayant d'un costé vn Port, & de l'autre vntres-bon Havre.

Sa situation au regard du Ciel est en longitude 18 d. 26 m. Sa latitude 48 d. 10 m.

Pointe du Conquest 10.

LA Pointe du Conquest est vne Peninsule à l'extremité de la Bretagne, & qui met le plus auant en mer droit au Couchant, ayant vn gros Bourg fort proche, duquel elle porte nom.

Sa situation au regard du Ciel est en longitude 17 d. 33 m. Sa latitude 48 d. 50 m.

Le Morbian 11.

LE Morbian est en la coste & partie Meridienne de Bretagne, remply de plusieurs Isles, dont les principales sont l'Isle aux Moines, aux Dars, aux Oyseaux, Tascon, & Bouedie.

Son entrée est bastie par les 19 d. 27 m. de longitude, & 47 d. 14 m. de latitude.

Belle-Isle 12.

Cette Isle est située en la partie Meridionale de la Bretagne: le traucers de la Pointe de Quiberon, distante de quelques quatre lieuës de terre ferme. Sa longueur s'estend d'Orient en Occident.

Sa situation au regard du Ciel est en longitude entre ses Meridiens 18 d. 53 m. & 19 d. 18 m.

Sa latitude entre ses paralleles 47 d. 28 m. & 47 d. 38 m.

NORMANDIE.

S'APPELLOIT anciennement *Neustrie*, mais elle fut occupée par quelques nations Septentrionales, de Norfuegue, Dannemarch, & Suede, qui s'y vindrent habiter, & dès lors commença à perdre son ancien nom : car ils nommoient ces peuples par les noms de chaque Cité, comme *Lexobiens*, *Aulerciens*, *Ebuociens*, & autres, & depuis sous Charles le Simple, ils la nommerent de leur nom Normandie : car Nort en Allemand veut dire pays Septentrional, & Man veut dire hōme. Ces peuples doncques estant arriuez en France, sous la conduite de leur Capitaine Rollo, ou Raoul ; & ayant fait plusieurs conquestes tant en Angleterre, aux Pays-Bas, qu'en France, où ils prirent les villes de Nantes, Angers, & Tours, saccagerent toute la Guyenne, fouragerent vne partie de la Bourgongne, des enuirons de Paris, & mirent Roüen sous leur obeyssance, se rendirent tellemēt redoutables sous ce Chef, que le

Roy Charles le Simple estonné de leurs rages, fut contraint de leur demander la paix par personnes interposées, & pour confirmation d'icelle donna en mariage vne sienne fille nommée Gilette à ce Raoul, avec cette Prouince de Normãdie, à la charge qu'il la tiendroient en foy & hommage de la Couronne de France, & qu'il se feroit baptiser ; ce qu'il fit, & changea son nom en celuy de Robert. Ce pays fut dès lors reiglé en Duché, & depuis estendu par Louys d'outre-mer de la riuere d'Andele, iusques à celle d'Epte, & erigée en Pairie par Hugues Caper, fut possédée par les Ducs iusques au regne de Philippe Auguste, qu'elle reuint à la Couronne par la felonie de Iean, surnomé sans Terre Roy d'Angleterre, qui auoit fait mourir Arthus son nepeue Comte de Bretagne. Les Anglois l'ont possédée trente ans, apres lesquels elle fut remise en l'obeyssance du Roy Charles septiesme l'espace d'un an & six mois, & reünie à la Couronne sous Louys vn-

ziefme. Cette nation a tousiours esté fort belliqueuse, dequoy font foy les conquestes de Guillaume Duc de Normandie, qui se fit Roy d'Angleterre: & celles des enfans de Haultville Guischarde, qui se rendirent Seigneurs de la Calabre, Naples, & Sicile.

Elle a pour ses bornes du costé d'Orient la Picardie & l'Isle de France; d'Occident la mer Oceane; du Midy partie de Bretagne, le Maine, le Perche, & la Beaufse; du Septentrion l'Ocean Britanique.

Sa situation au regard du Ciel est en longitude entre ses meridiens 21 d. 8 m. & 25 d. 30 m. Sa latitude entre ses paralleles 48 d. 32 m. & 49 d. 46 m.

Ses principaux fleuves sont la Seine, Orne, Rille, Andele & Epre.

Roüen 1.

LA Ville de Roüen est vne des plus anciennes de l'Europe, s'il faut s'en croire à Berosse, & à ses Commentateurs, qui la tiennent bastie par *Magus* fils de Samothés Roy des Gaules, avec plusieurs autres Villes qui por-

tent son nom, & qui disent qu'en ayãt esté appelée *Maga*, le dix-septiesme Roy des Gaules appelé *Rhomus* l'ayant accreue, augmenta aussi son nom de la premiere syllabe du sien, & en fit *Rhomagus*: d'autres disent que du nom de l'Idole *Rhor* adorée en ce lieu, & abbatuë par S. Melon Euesque de ladite Ville, elle fut appelée *Rhotomagus*; & quelques-vns disent que ce fut à cause que *Magus* Roy de Celtes y mena vne Colonie, laquelle estoit appelée en ce temps là *Roth*.

Philippes quatriesme dit le Bel y mit l'an 1186. vn Eschiquier, qui estoit vne espece de Parlement, où l'on tenoit les assises generales pour toute la Normandie deux fois l'an, & Louys douziesme y establir vn Parlement sedentaire l'an 1499. S. Nicaise fut son premier Euesque, & a depuis esté erigée en Archeuesché duquel dependent six Eueschez.

Elle est située au bord de la riuere de Seine, & arrousee en plusieurs endroits de petites riuieres, sçauoir d'Aubette & Robec, qui la trauersent.

Sa situation au regard du Ciel est en longitude 24 d. 32 m. Sa latitude 49 d.

Haure de Grace 2.

Ceste Ville fut bastie par François premier au pais de Caux, sur le bord de la mer Oceane qui regardel'Angleterre, à l'emboucheure de la riuere de Seine dans vn marez, ayant vn bon Havre duquel elle porte le nom, & depuis quelques années on y a fait vne forte Citadelle.

Sa situation au regard du Ciel est en longitude 23 d. 26 m. Sa latitude 49 d. 26 m.

Dieppe 3.

Dieppe s'appelloit jadis *Iulia Bona*, & maintenant *Depa*, est située sur le bord de la mer Oceane qui regarde l'Angleterre, à l'emboucheure de la riuere d'Arques, qui luy forme vn bon Havre.

Sa situation au regard du Ciel est en longitude 24 d. 33 m. Sa latitude 49 d. 34 m.

Quillebœuf 4.

Est basty sur la riuere de Seine, dans vne langue de terre ou peninsule.

Sa situation au regard du Ciel est en longitude 23 d. 57 m. Sa latitude 49 d. 5 m.

Eureux 5.

Ceste Ville est fort ancienne, les Latins l'appellent *Eburonicum*, ou *Eburum*, Cesar la nomme *Eburonices*; nom qu'elle partageoit en commun avec les habitans & peuple de son territoire, comme font beaucoup d'autres; elle est située sur vne petite riuere nommée Iton. S. Taurin en fut le premier Euesque enuiron l'an 94. cét Euesque depend de l'Archeuesché de Roüen.

Sa situation au regard du Ciel est en longitude 24 d. 12 m. Sa latitude 48 d. 39 m.

Lizieux 6.

LA Ville de Lizieux est située sur la riuere d'Iue, elle n'est pas moins ancienne que la precedente. Cesar l'appelle du nom commun avec ses peuples Lexobiens, & dit au Liure 7. de ses Commentaires qu'elle fut cottizée à fournir trois mil hommes en la generale ligue

des Gaules. Il ne se trouue point qui a esté son premier Euesque, celuy qui l'est auiourd'huy est Comte & Seigneur temporel, & suffragant de l'Archeuesché de Roüen.

Sa situation au regard du Ciel est en longitude 23 d. 15 m. Sa latitude 49 d. 5 m.

Caen 7.

LA Ville de Caen est fort ancienne, aucuns tiennent qu'elle a esté bastie par Cadmus Roy des Phœniciens, & d'autres par Caius Cesar, qui y establit sa demeure lors qu'il entreprit son voyage de la grãde Bretagne, pour laquelle raison elle auroit esté appellée des Latins *Cadomus*, comme qui diroit *Caj domus*, maison de Caius; elle est située sur la riuere d'Aulne, à laquelle se vient ioindre le fleueu Oudun, lequel passant au trauers ladite Ville y fait moudre plusieurs moulins. Il y a Vniuersité fondée sous Charles septiesme.

Sa situation au regard du Ciel est en longitude 22 d. 37 m. Sa latitude 49 d. 14 m.

Pont de l'Arche 8.

Cette Ville est située sur la riuere de Seine au dessus de Roüen, ayant vn tres-beau pont duquel elle prend son nom.

Sa situation au regard du Ciel est en longitude 24 d. 28 m. Sa latitude 48 d. 53 m.

Granville 9.

Granville est située sur vne langue de terre qui aduance dans la mer, elle a vn fort bon port qui met les vaisseaux à couuert du vent de Nort.

Sa situation au regard du Ciel est en longitude 21 d. 10 m. Sa latitude 49 d. 2 m.

Le Mont S. Michel 10.

LE Mont S. Michel est vn rocher distant d'environ trois lieuës d'Auranches, où habitoient anciennement quelques Hermites, & en l'an 708. S. Aubert Euesque d'Auranches fit bastir vne Eglise sur le sommet dudit

roc à l'honneur de l'Archange saint Michel qui luy estoit apparu ; puis Richard deuxiesme Duc de Normandie fit rebastir ladite Eglise l'an 1024. telle qu'elle se void à present ; & depuis y fut edifié vn Chasteau près duquel a vne excellente fontaine.

Sa situation au regard du Ciel est en longitude 21 d. 8 m. Sa latitude 48 d. 52 m.

Mortaigne 11.

Cette Ville est en la frontiere de Normandie & du Perche, située sur vne pe-

tite montagne.

Sa situation au regard du Ciel est en longitude 23 d. 18 m. Sa latitude 48 d. 20 m.

Meulan 12.

LA Ville de Meulan est située sur la riuere de Seine, ayant deux tres-beaux ponts qui trauesent ladite riuere.

Sa situation au regard du Ciel est en longitude 25 d. 7 m.

Sa latitude 48 d. 24 m.

ISLE DE FRANCE.



ISLE de France fait partie de la Gaule Belgique, & est comme enfermée des riuieres de Seine, Marne, Aisne, & Oise : les Gaulois & Sincambriens s'y arresterent premierement qu'en aucun lieu de la Gaule sous le nom de Francs ou François, dont elle a tousiours retenu le nom de France, & ne l'a point changé, comme ont fait toutes les autres Prouinces du Royaume :

quelques modernes l'ont voulu restreindre, mais ie m'arreste à ce que nos anciens nous en ont laissé, & à quoy il y a plus d'apparéece. Elle a pour ses bornes du costé d'Orient la Châpaigne, d'Occident la Normandie & Beausse, du Midy la riuere de Marne, qui la separe de la Brie, du Septentrion la Picardie & le Valois.

Sa situation au regard du Ciel, est en longitude entre ses meridiés 25 d. 35 m. & 26 d. 40 m.

E

Sa latitude entre les parallèles 48 d. 18 m.
& 48 d. 52 m.

Ses principaux fleuves sont Seine, Marne,
Oise, & Aisne.

Paris 1.

Paris s'appelloit anciennement Lutece du mot Latin *Lutrum*, qui signifie bouë ou fange, pource qu'elle estoit environnée de palus & marais dans lesquels elle est bastie. Ptolomée parlât de la Gaule Celtique dit que près de la riviere de Seine sont les Parisiens, & leur Cité est Paris: & Cesar l'appelle Lutece, disant que Lutece est vne Ville des Parisiens habitans du territoire des enuirs de ceste Ville, lequel territoire s'appelloit comme il fait encores *Paris*, qui auoient pris le nom de Paris fils de Rhomus qui fut le 18. Roy des Celtes Gaulois, lesquels estant trauallez des brigandages de quelques Cohortes furent contraints de se retirer dans la Cité de Lutece, & surpassant le nombre des premiers habitans de ceste Ville eurent le pouuoir de luy faire chager ce nom de Lutece en celuy de Paris. Quant à sa

fondation plusieurs en parlent diuersement: mais la plus commune opinion, & à laquelle y a plus d'apparence, est qu'elle a esté bastie & fondée par vn ancien Roy des Gaules appellé Lucus qui regnoit l'an du monde 2550. & la nomma Lucothée, & ses habitans Lucotheens, ou Luceens, ce que Strabon nous confirme. Elle fut vne fois bruslée, & ses ponts (qui estoient de bois) rompus par ceux du pais, de peur que les Romains ne s'en emparassent. Ses plus remarquables antiquitez sont l'Hostel de Clugny & le grand Chastelet, bastis par Iulien l'Apostat, & vne Tour qui est au Cimetiere de S. Innocent (qui jadis estoit vn bois) elle seruoit de rerraitte aux Archers du Preuost pour empescher les volleries.

Philippe Auguste surnommé Dieu-donné la fit pauer & ceindre en plusieurs lieux de murailles, y establit vn Preuost des Marchands & Escheuins l'an 1190. S. Denys l'Areopagite fut son premier Euesque.

Le Roy Clouis la fit Capitale de son Royaume.

Sa situation au regard du Ciel est en longitude 25. d. 30 m. Sa latitude 48 d. 12. m.

Soissons 2.

LA Ville de Soissons est fort ancienne, située sur la riuere d'Aisne, Prolomée & Strabon l'appellent Auguste des Sueffons; les Latins la nomment *Suessio*, ou *Augusta Sueffionum*: Cesar dit qu'elle estoit puissante, tenoit principauté, commandoit à 12. Villes, & pouuoit mettre iusques à cinquante mil hommes en guerre; les Preteurs de la Gaule Belgique y faisoient leur sejour; Clouis l'osta aux Romains. Elle fut iadis Metropolitaine d'un Royaume, qui comprenoit la Flandre, le Vermandois, la Picardie, & Normandie; & depuis l'introduction des Appannages elle fut erigée en Duché. S. Sixte y ietra le premier les fondemens du Christianisme.

Sa situation au regard du Ciel est en longitude 26 d. 36 m. Sa latitude 48 d. 30 m.

Compiègne 3.

LA Ville de Compiègne est située sur la riuere d'Oise, & estoit anciennement ap-

pellée des Latins *Compendium*, ou *Comnicinum*. Le plus veritable tesmoignage que l'Histoire nous produit de son antiquité est que Clotaire premier, petit fils de Clouis, apres la bataille qu'il eut contre les Saxons & Turingeois, se retira à Compiègne, où il mourut l'an de Salut 564. Charles le Chauue la fit rebastir & agrandir, parce que son pere Louys le Debonnaire, son grand pere Charles le Grand, & son grand ayeul Charles Martely auoient souuent fait residence, & voulut que de son nom elle s'appellast *Carlopolis*, ou *Carlouple*, qu'on a depuis dit Compiègne la Royal, & y fonda cette grande Abbaye de S. Corneille; le Roy Charles sixiesme l'assiegea, & la prit sur le Duc de Bourgongne l'an 1415.

Sa situation au regard du Ciel est en longitude 26 d. 8 m. Sa latitude 48 d. 38 m.

Noyon 4.

LA Ville de Noyon appellée des Latins *Noviodunum*, des neuf montagnes qui sont à l'aspect de ladite ville, (car *Dun* signi-
fioit vne montagne,) est vne des plus ancien-

nes Villes de France, elle fut assiegée par Cesar y a plus de 1600. ans; qui tesmoigne que des lors elle luy donna de la peine pour la reduire à son obeyssance. Aucuns tiennent qu'elle fut fondée peu apres le Deluge, & que pour rendre la memoire de Noé recommandable par deçà, ses fondateurs la nommerét de son nom. L'an 859. de nostre Salut les Normans la pillerent & saccoierent entierement, l'an 1131. elle fut presque toute bruslée, & derechef affligée de ce mesme fleau es années 1152. & 1218. & plusieurs autresfois durant les guerres de France & Espagne: mais son bon-heur fut d'estre prise par nostre Henry le Grand l'an 1591. sur ceux de la Ligue. S. Medard fut son premier Euesque du temps du Roy Childebert, l'an 524. Depuis Hugues Capet mit l'Euesque lors seant au nombre des Pairs Ecclesiastiques qui porte le tiltre de Comte dependant de l'Archeuesque de Rheims.

Sa situation au regard du Ciel est en longitude 26 d. 21 m. Sa latitude 48 d. 47 m.

Chasteau-Thierry 5.

LA Ville de Chasteau-Thierry est située sur le bord de la riuiere de Marne, ayant vn Chasteau basty sur vn lieu fort esleué; elle porte le tiltre de Duché.

Sa situation au regard du Ciel est en longitude 26 d. 35 m. Sa latitude 48 d. 14 m.

Senlis 6.

LA Ville de Senlis appellée des Latins *Siluanectum*, à cause de la forest de Rez qui l'environne presque de tous costez, est située sur vne coline, au pied de laquelle passe vne petite riuiere, elle porte le tiltre d'Euesché. S. Rugule fut son premier Euesque, & dépend de l'Archeuesché de Rheims.

Sa situation au regard du Ciel est en longitude 25 d. 50 m. Sa latitude 48 d. 27 m.

Beauuais 7.

LA Ville de Beauuais capitale du pais de Beauuoisin se nommoit jadis Belgie, les La-

tins l'appellent *Bellouacum*, & *Beluagus*, d'autant qu'ils tiennent qu'elle a esté fondée par vn nommé Belge ou *Belgius*, qui fut le 15. Roy des Gaules, enuiron l'an du monde 2381. selon Berose, Iean le Maire, & autres, dont ceux du pais furent appelez Belges & Bellouaces, & à present Beaunoisins, aucuns l'appellent *Bratuspentiunum*. Elle est située sur vne petite riuere qui va descendre dans la riuere d'Oise, fut erigée en Pairie par Huges Capet. S. Lucian fut son premier Euesque, les successeurs sont à pre-

sent Seigneurs spirituels & temporels du pais. Sa situation au regard du Ciel est en longitude 25 d. 27 m. Sa latitude 48 d. 52 m.

Couffy 8.

LA Ville de Couffy est située sur vn petit terre près d'vne grande forest qui en porte le nom.

Sa situation au regard du Ciel est en longitude 26. d. 44. m. Sa latitude 48 d. 42. m.

B R I E.



P O V R les bornes du costé d'Orient la Champagne, d'Occident la riuere de Seine, du Midy le Gastinois, du Septentrion, l'Isle de France.

Sa situation au regard du Ciel est en longitude entre ses Meridiens 25 d. 35 m. & 26 d. 45 m. Sa latitude entre ses paralleles 48 d. 28 m. & 49 d.

Elle n'est trauesée d'aucun fleuve remar-

quable, mais elle est bornée de la Seine & de la Marne.

Melun 1.

LA Ville de Melun bastie sur la riuere de Seine est des plus anciennes de France, elle est appelée des Larins *Melodunum*, & iadis *Iris*, à cause du Temple qui y estoit basti en l'honneur de cette Deesse. Cesar en fait men-

E iij

tion au 7. liure de ses memoires de la guerre des Gaules sous le nom de *Metiosedum*, & dit qu'elle fut prise par Labienus, ne consistant pour lors qu'en la Ville qui est bastie dās l'Isle, & maintenant y en a trois, scauoir l'une dans la Brie, l'autre dans le Gastinois, & l'ancienne qui est dans l'Isle, la riuere de Seine les separant aussi bien que ces deux Prouinces.

Sa situation au regard du Ciel est en longitude 25 d. 36 m. Sa latitude 47 d. 46 m.

Meaux 2.

LA ville de Meaux est la Capitale de Brie, fort ancienne, bastie sur la riuere de Marne, qui passe au trauers. Les Latins l'appellent *Melde*. Cesar en fait mention au cinquiesme liure de ses Commentaires; elle porte le tiltre de Comté. S. Sanctin y enuoyé par S. Denys fut son premier Euesque.

Sa situation au regard du Ciel est en longitude 25 d. 57 m. Sa latitude 48 d. 12 m.

Prouins 3.

LA Ville de Prouins appellée par Martien *Agendicum*, est fort ancienne, ainsi que le tesmoigne Cesar, qui en fait mention comme de quelque grande chose: & qu'elle estoit en splendeur y a plus de 1600. ans. Au sixiesme liure de ses memoires de la guerre des Gaules, il dit qu'il mit six Legions dans Prouins; il faloit qu'elle fust lors bien grande, comme il paroist encores par les vieux vestiges de son antique ceinture.

Sa situation au regard du Ciel est en longitude 26 d. 13 m. Sa latitude 47 d. 40 m.

Sezanne 4.

CETTE Ville de Sezanne est en la haute Brie, vers la frontiere de Champagne; vne grande partie d'icelle a esté depuis peu bruslée, & commence à se restablir.

Sa situation au regard du Ciel est en longitude 24 d. 32 m. Sa latitude 47 d. 43 m.

Rozoy 5.


LA Ville de Rozoy est size au milieu de la Brie

Sa situation au regard du Ciel est en longitude 26 d. Sa latitude 47 d. 55 m.

Montmirail 6.

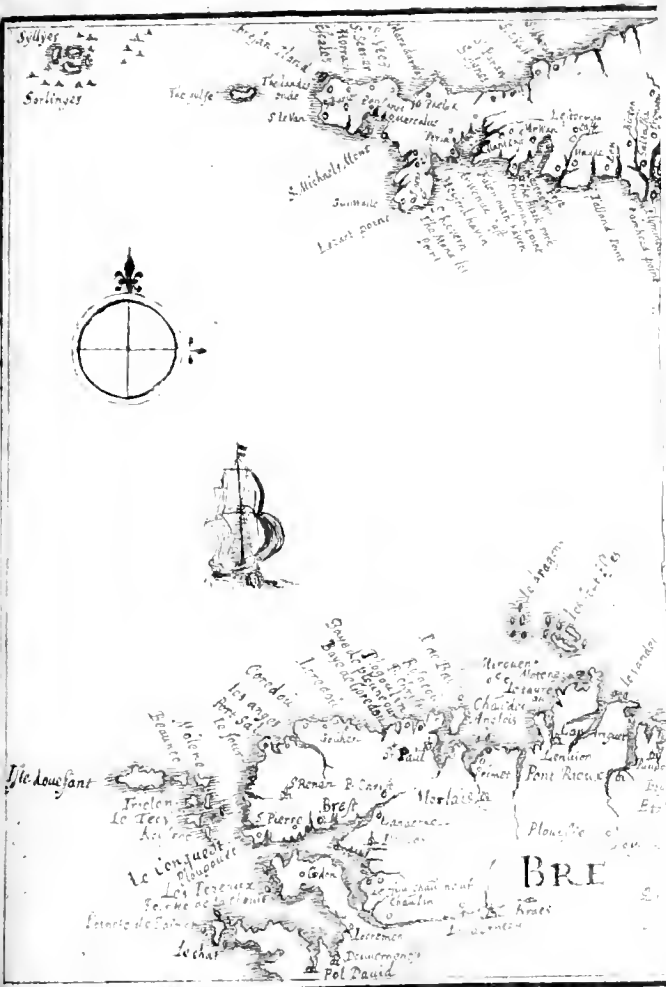
LA Ville de Montmirail est assize sur vn petit terre en la haute Brie.

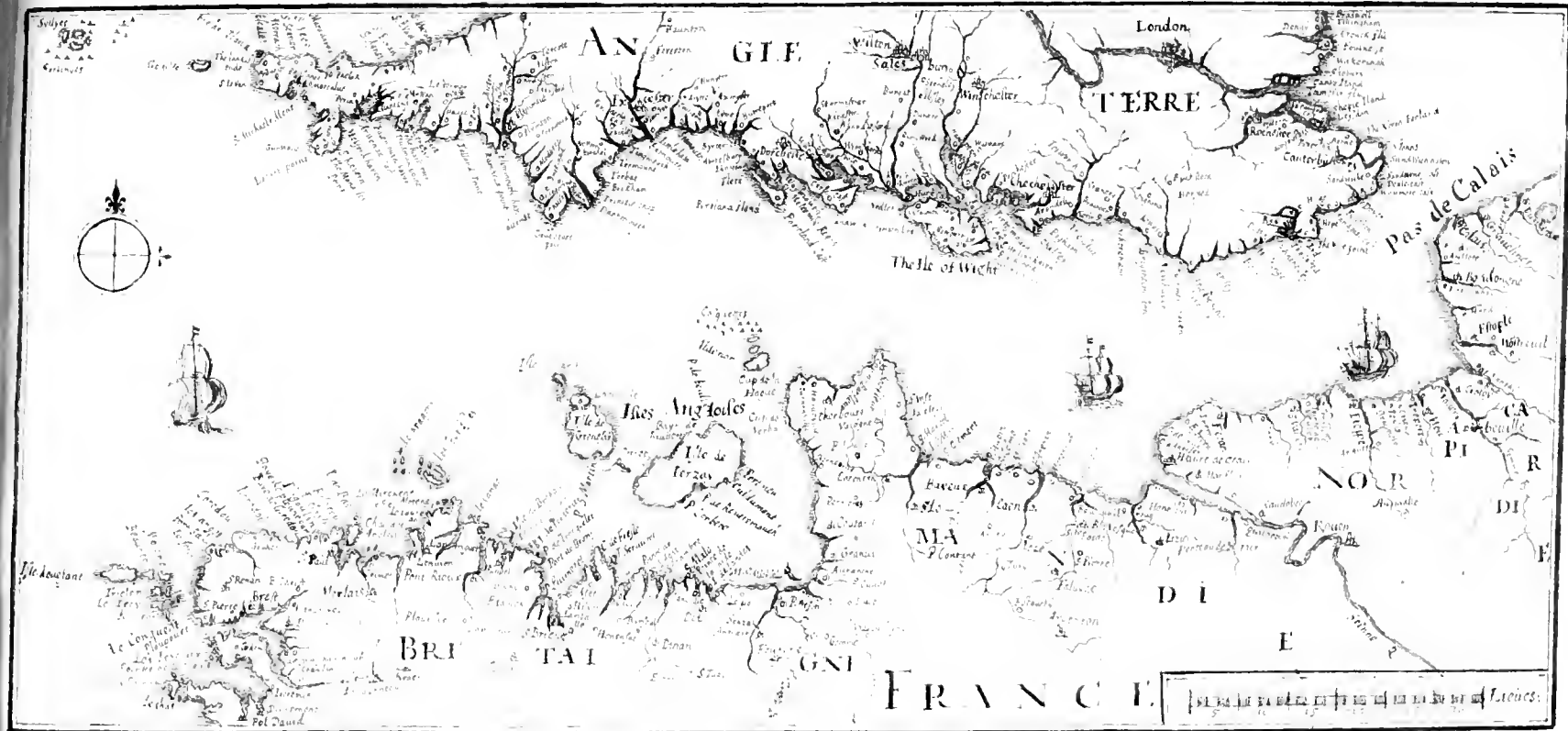
Sa situation au regard du Ciel est en longitude 26 d. 40 m. Sa latitude 48 d.



6.

The first part of the document is a list of names and titles, including "The Hon. Mr. Justice" and "The Hon. Mr. Justice".
 The second part of the document is a list of names and titles, including "The Hon. Mr. Justice" and "The Hon. Mr. Justice".
 The third part of the document is a list of names and titles, including "The Hon. Mr. Justice" and "The Hon. Mr. Justice".





Carte de
Des Isles et Costes maritimes de
LEYRORE où les Voies de France et
navigation des Hollandois au Nord de l'Isle
et de l'Isle de l'ouest au qu'on ne des Anglois
par l'Isle de Germanique



L'OCEAN CALE
DONIQUE

Septentrion

Fero I

Occident


L'OCEAN

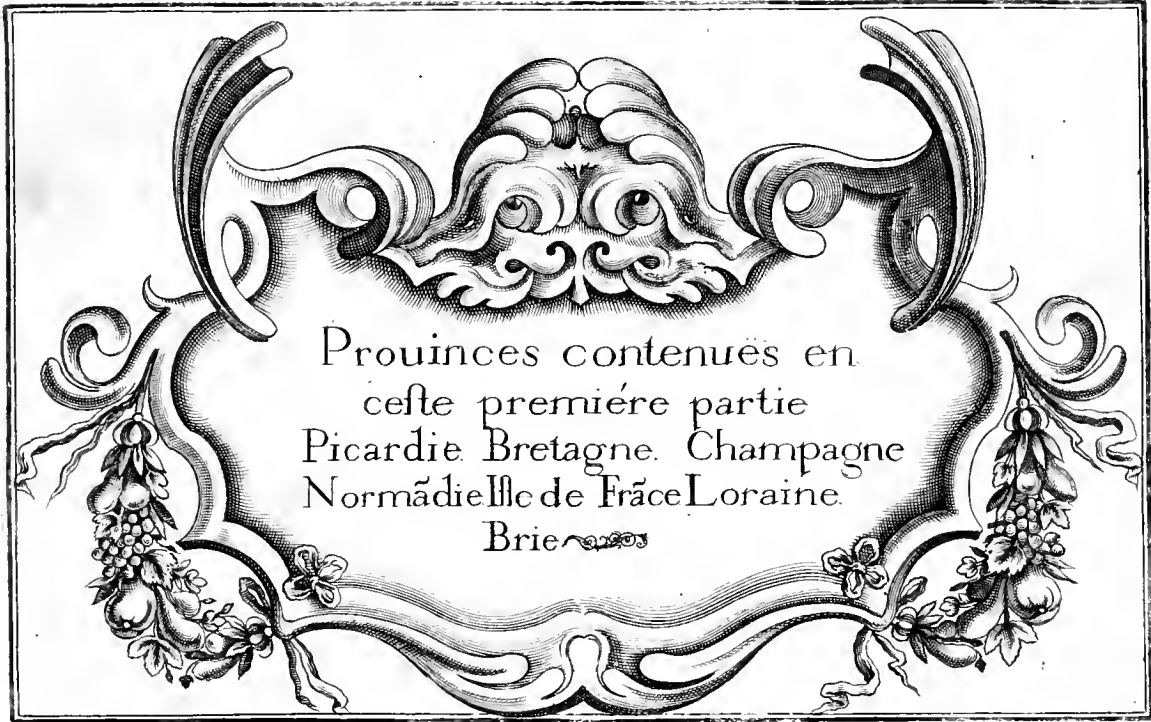
Occi

DENTAL


ESPAGNE



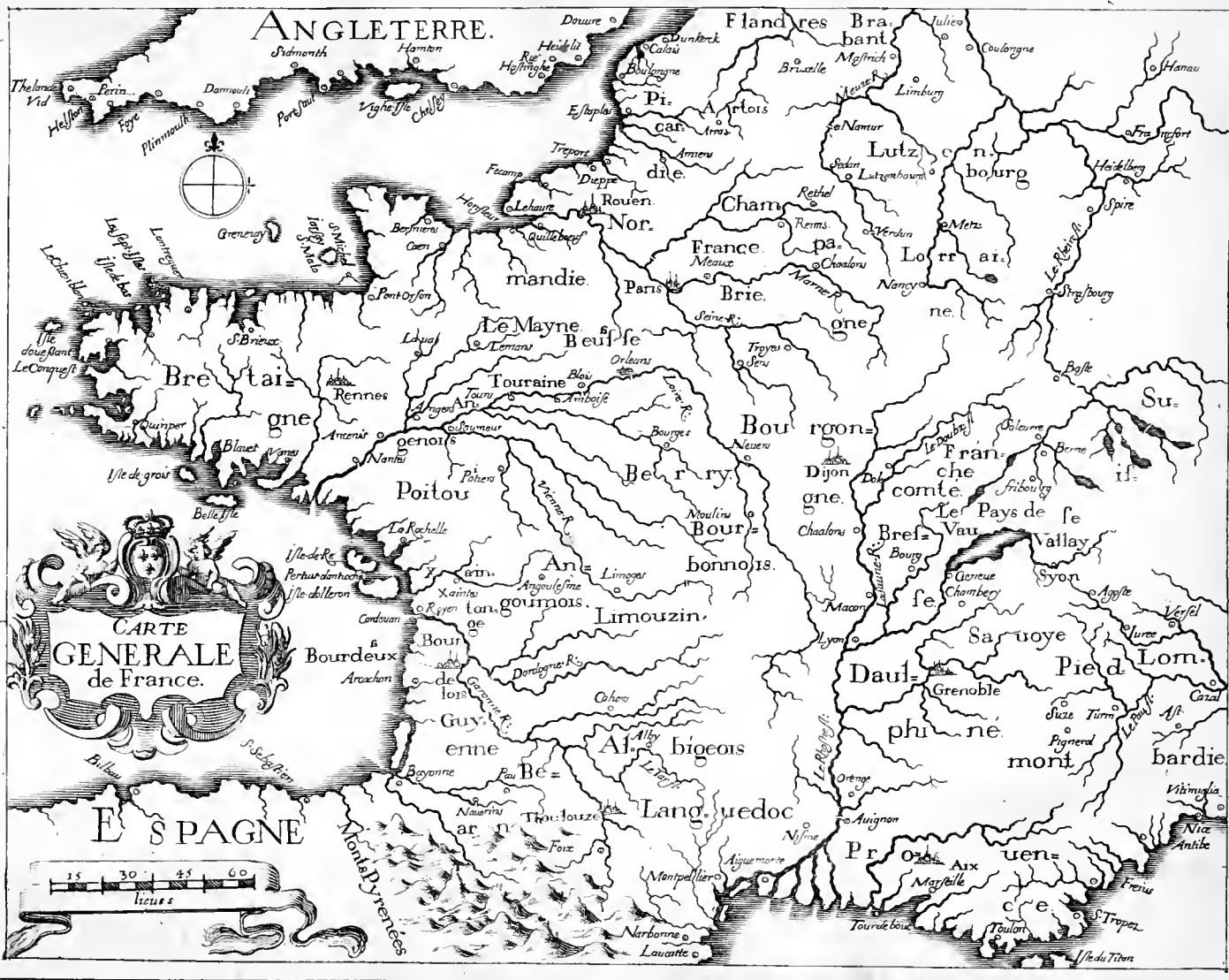




Prouinces contenuës en
ceste première partie
Picardie. Bretagne. Champagne
Normãdielle de Frãce Loraine.
Brie



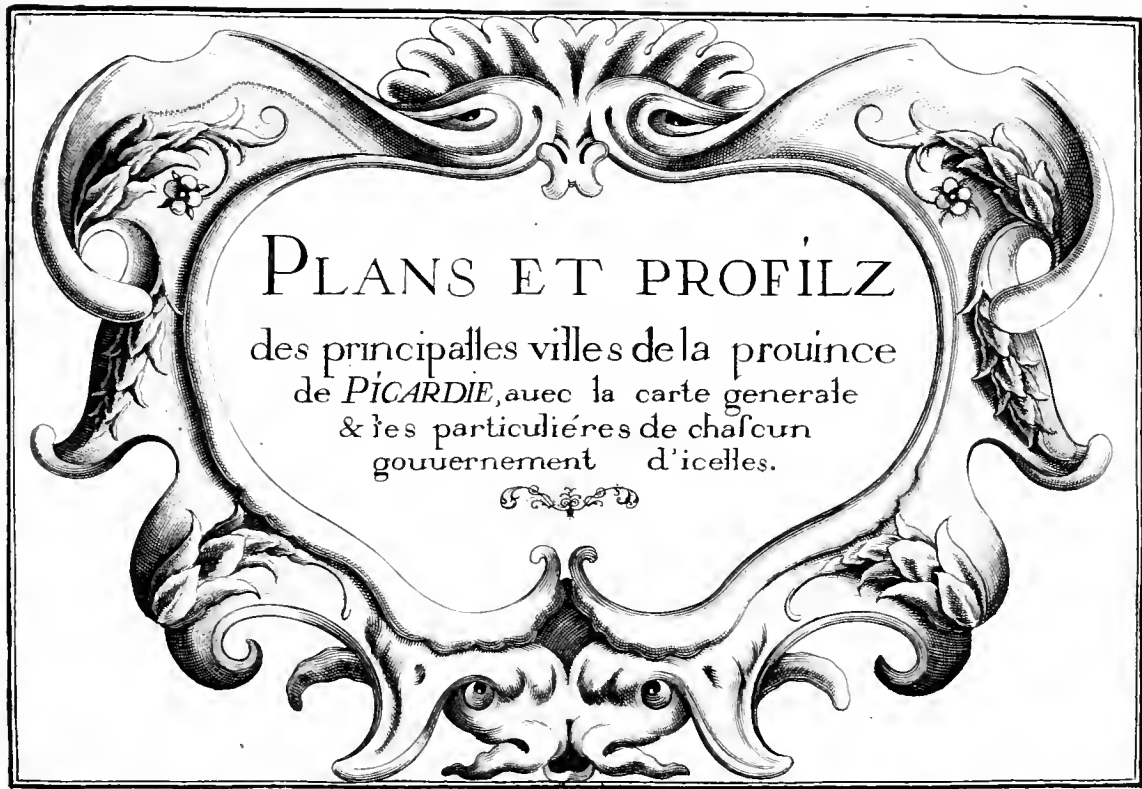
ANGLETERRE.



CARTE
GENERALE
de France.

15 30 45 60
lieues




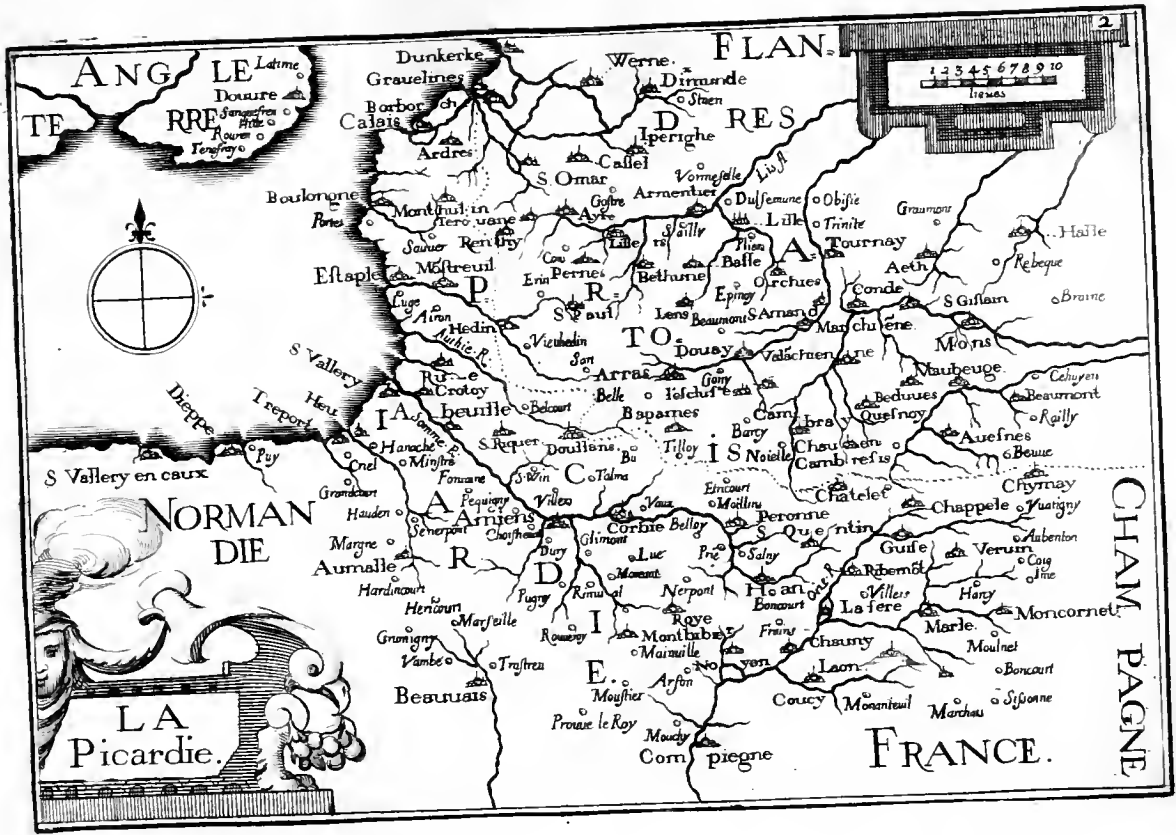


PLANS ET PROFILZ

des principales villes de la province
de *PICARDIE*, avec la carte generale
& les particulières de chascun
gouvernement d'icelles.


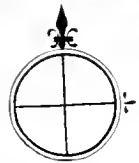






ANGLETERRE
 Douvres
 Harfleur
 Rouen
 Tenebray

FLAN.

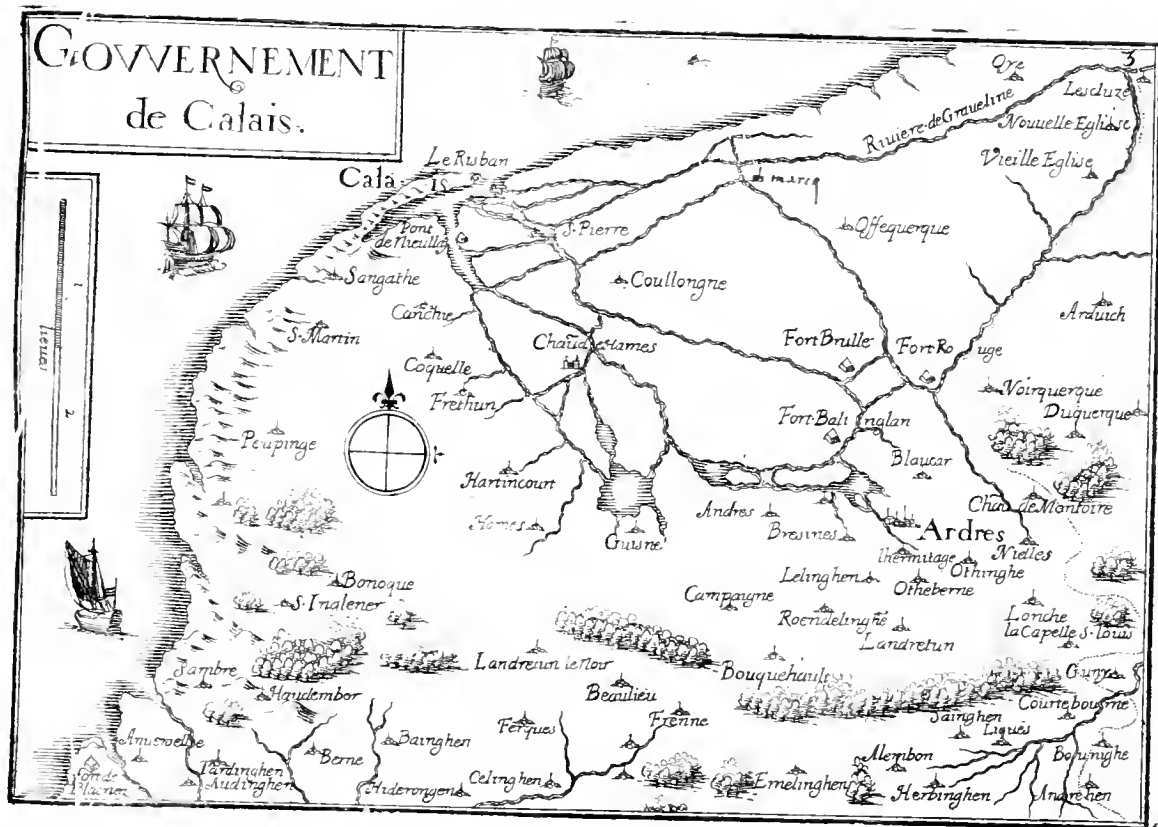



CHAMPAGNE

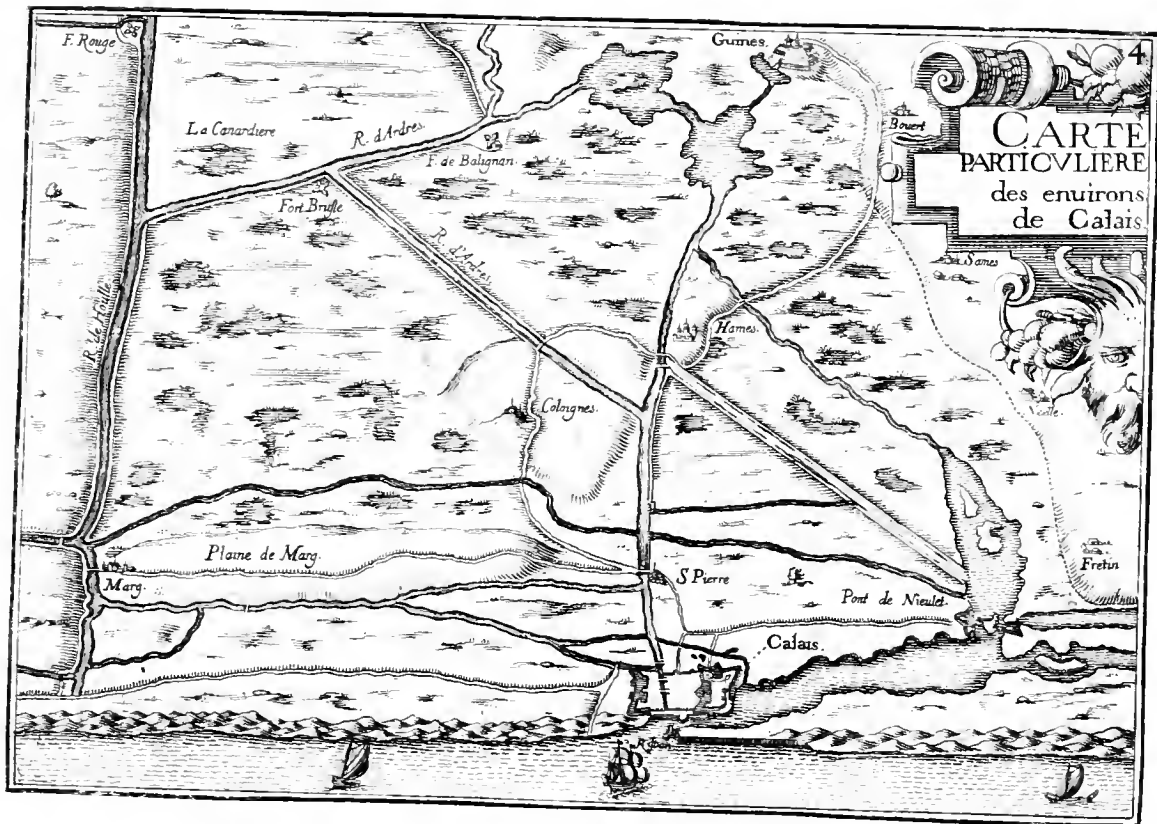
FRANCE.




GOUVERNEMENT de Calais.





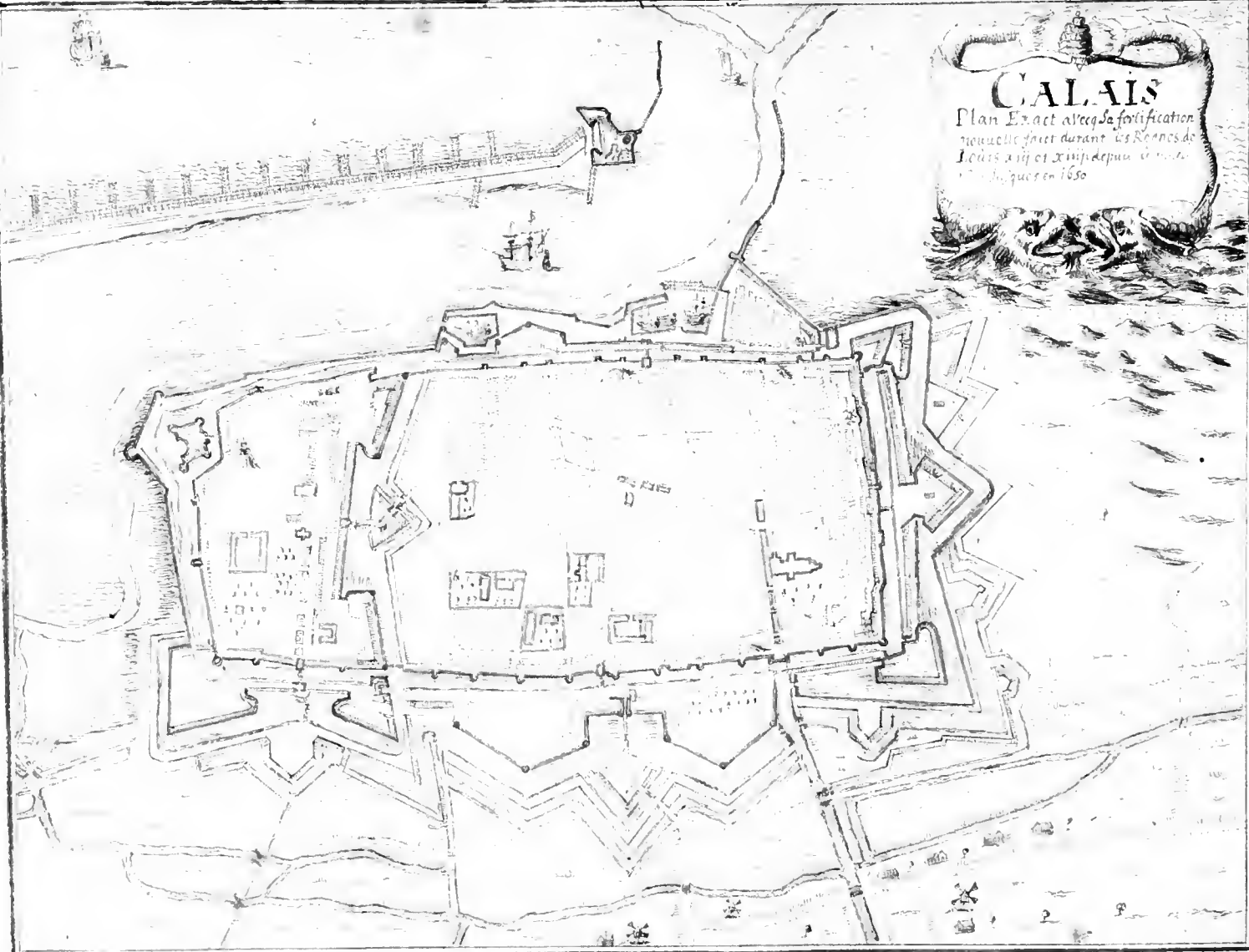




17 17

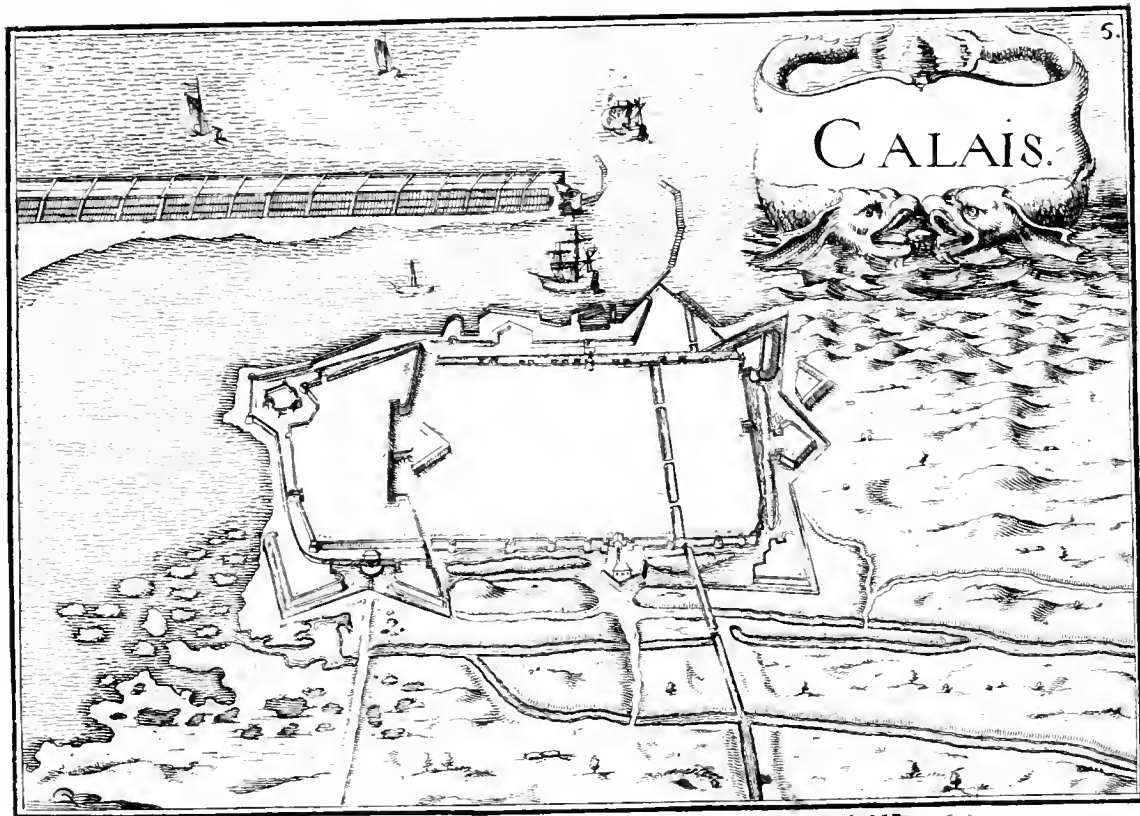
CALAIS

Plan Exact avecq. la fortification
nouvelle faitte durant les Roisnes de
Louis XIII et XIV depuis le commencement
de la guerre en 1650

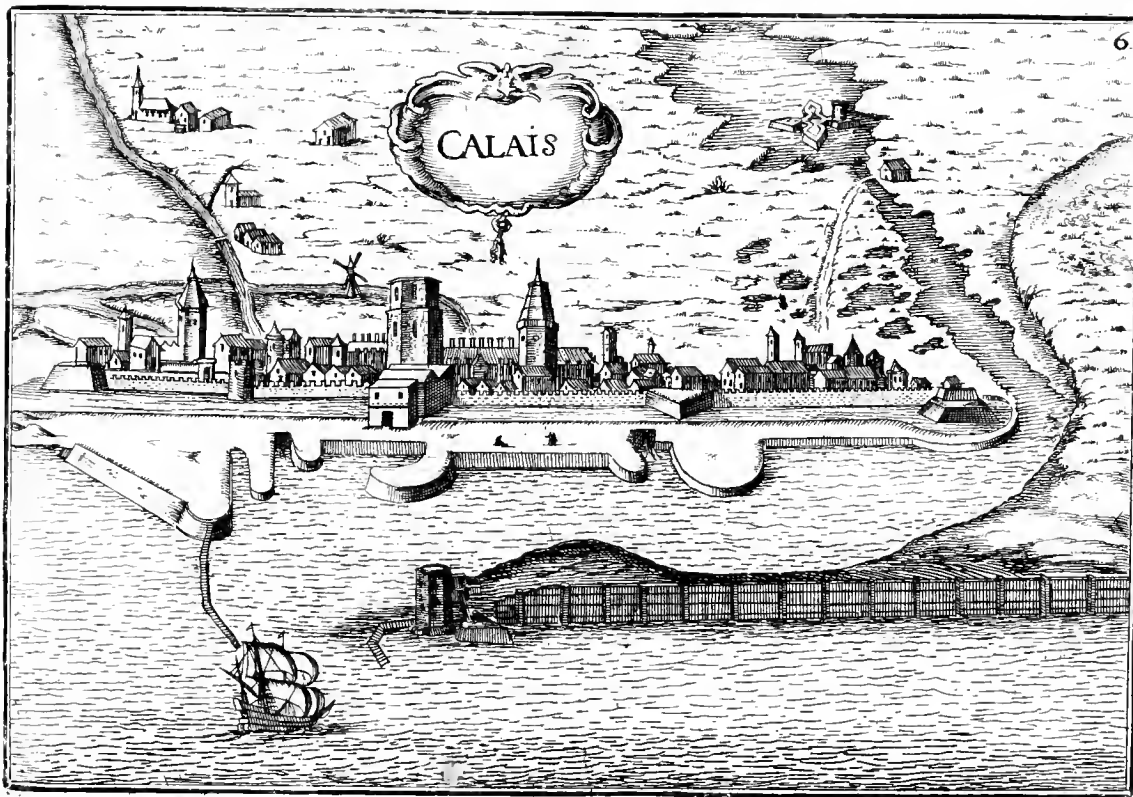


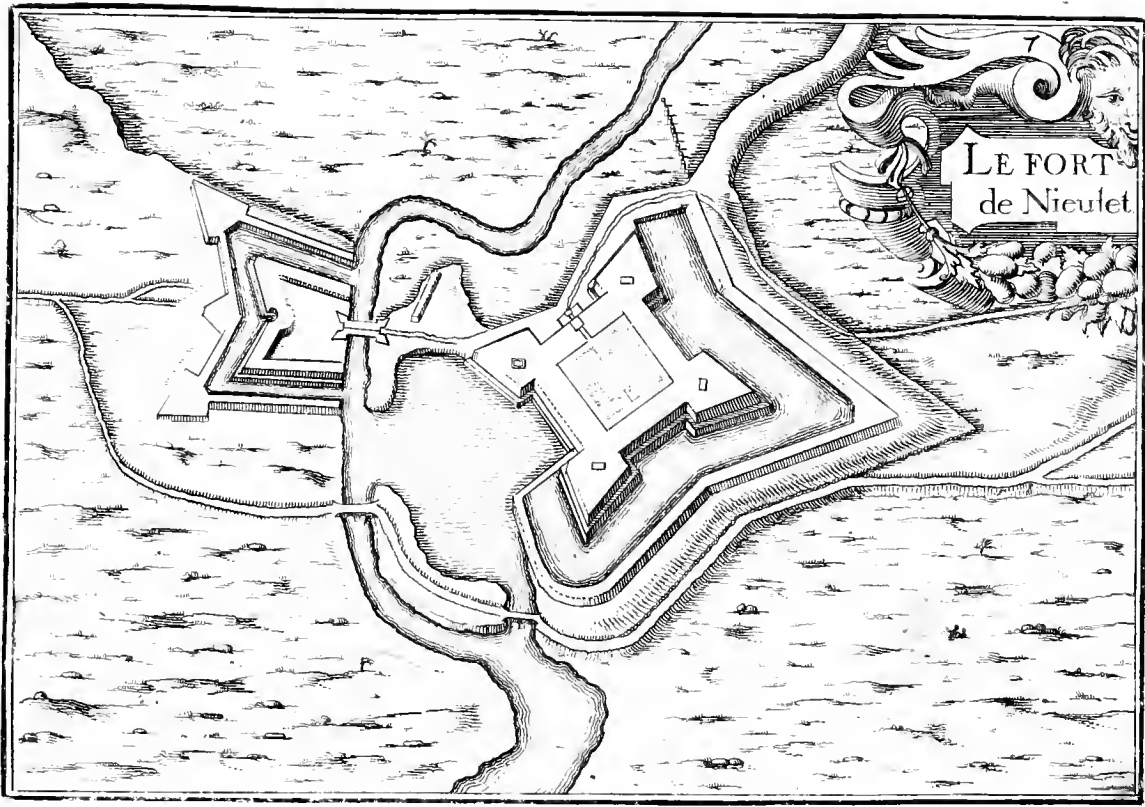






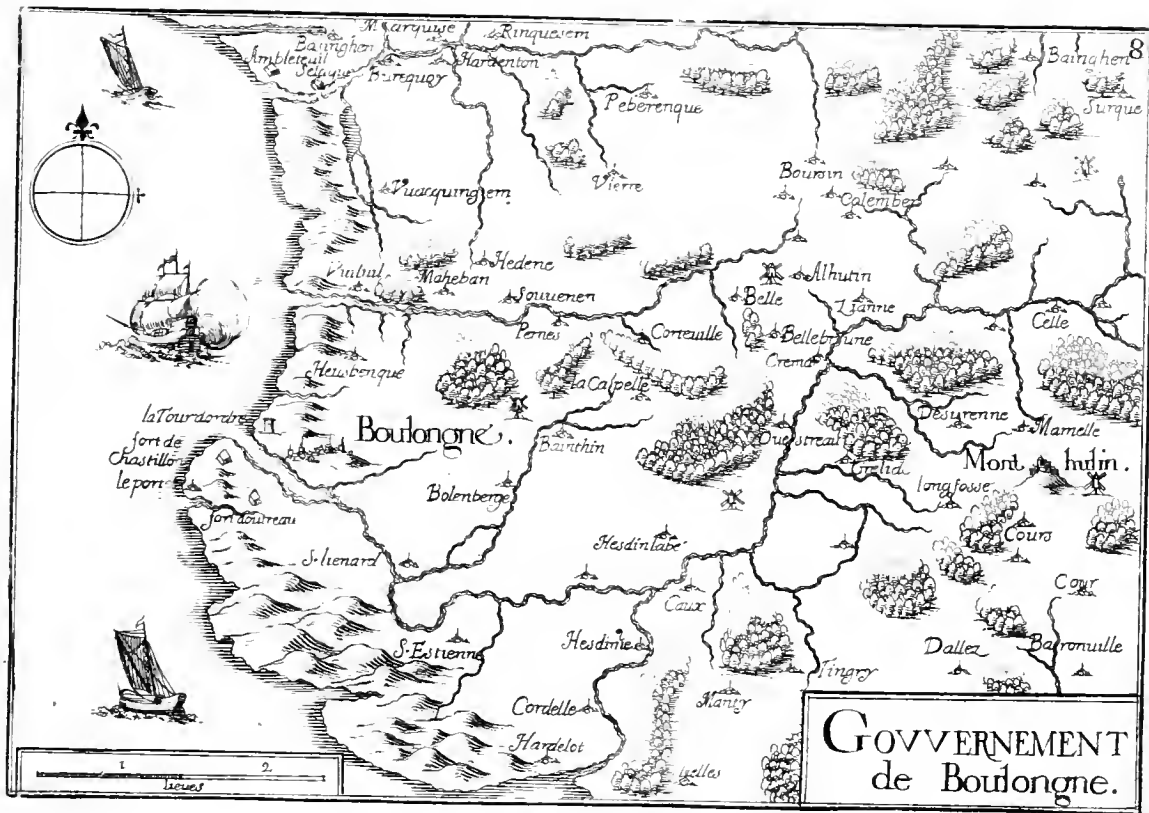




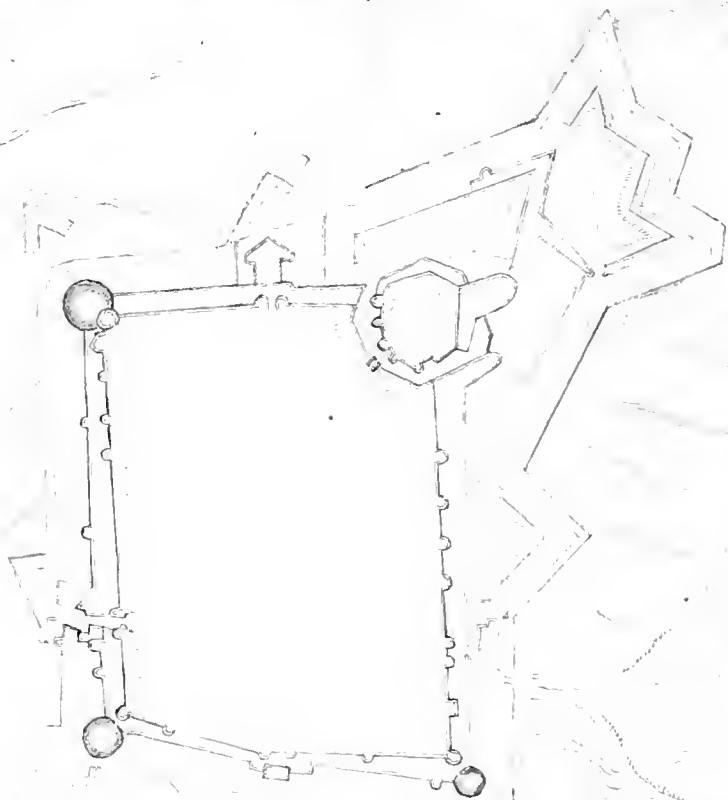


LE FORT
de Nieulet

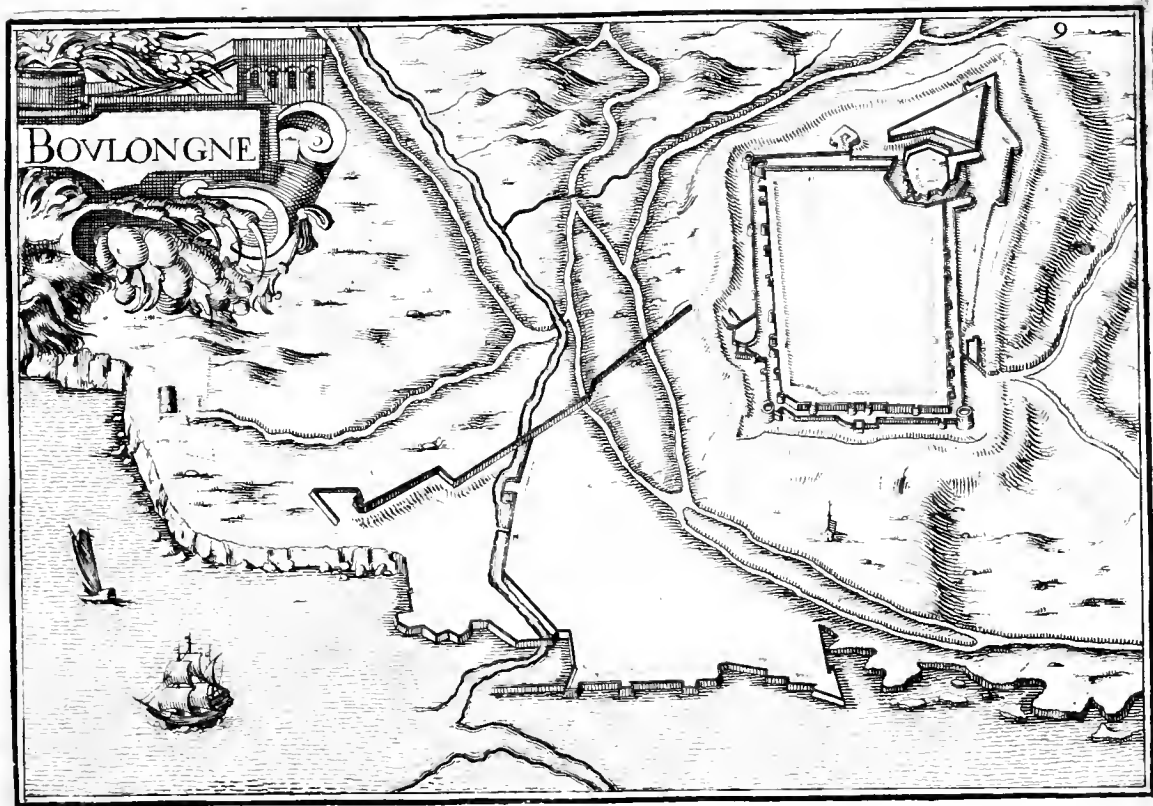




BOULONGNE



Plan Exact de
Boulogne avec
la Fortification Nouvelle
faite durant le Règne
de Louis XIV. sous le
Gouvernement du Sieur
de Villequier à Paris
par Charles Francois de
la Roche le 17. Jan. 1700.





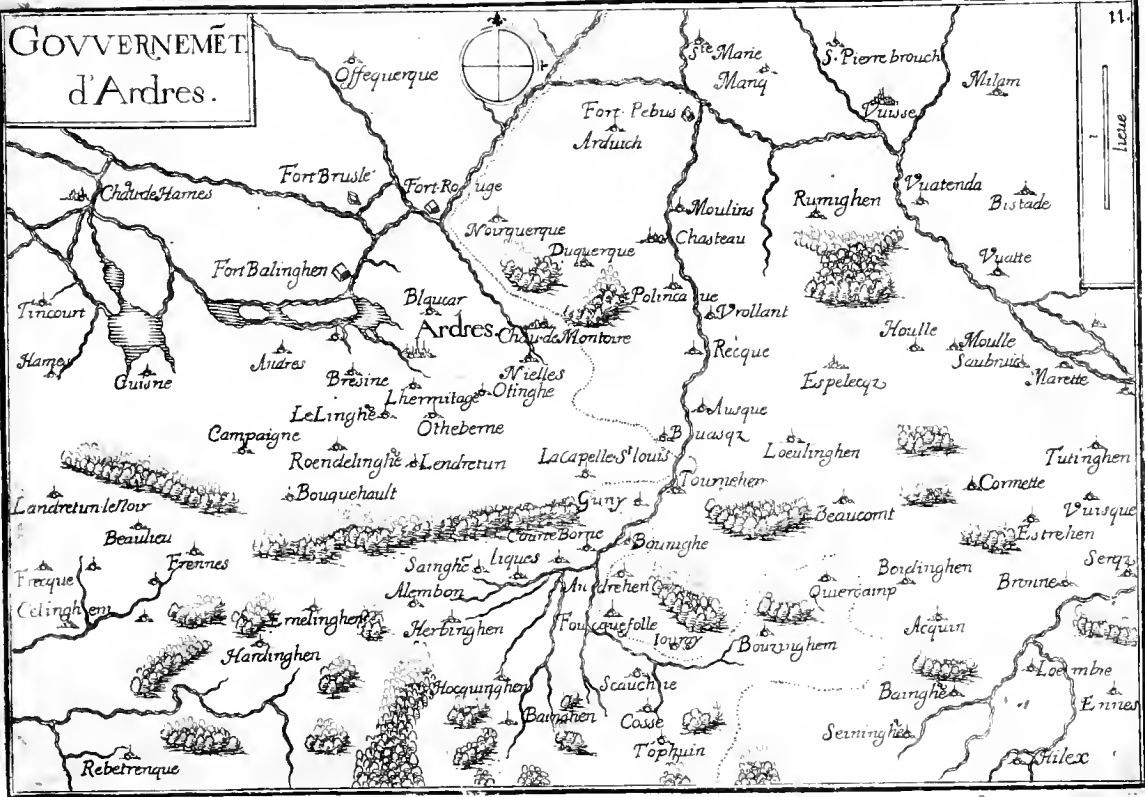
BOVLONGNE


10.






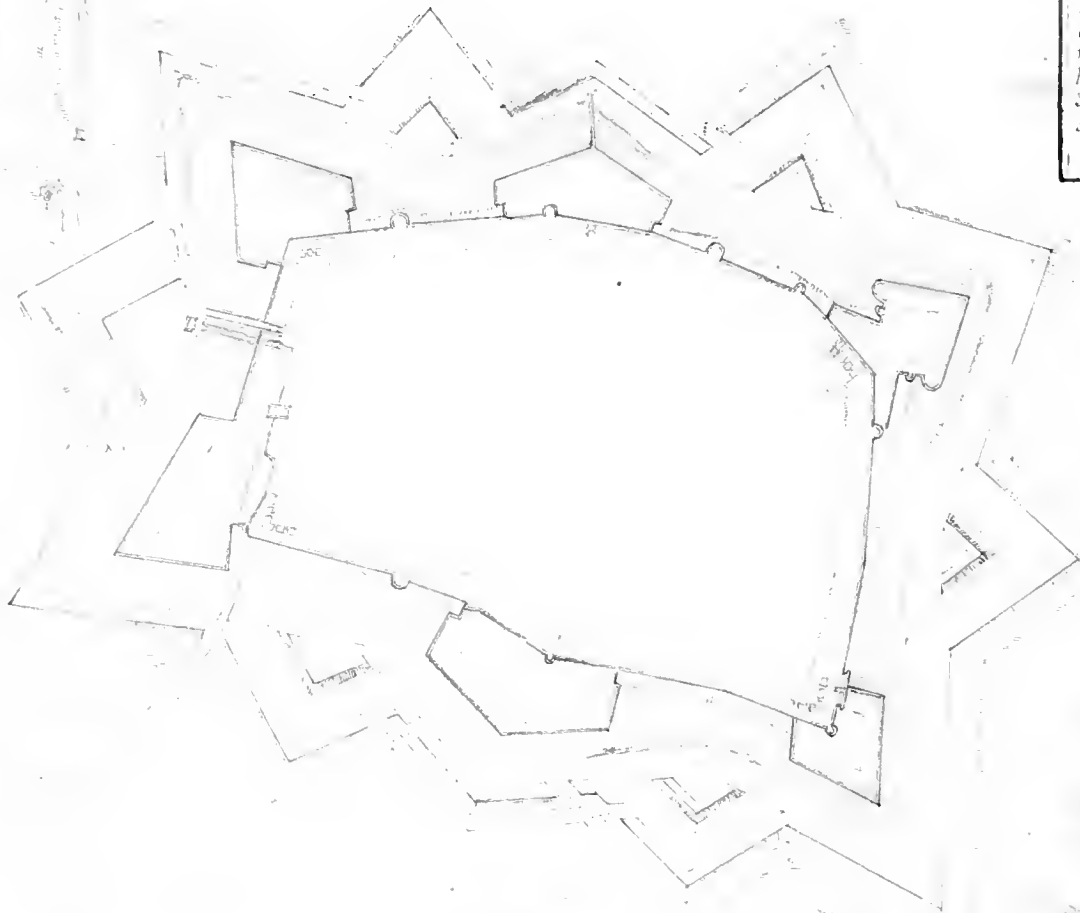
GOVERNEMÉT
d'Ardres.






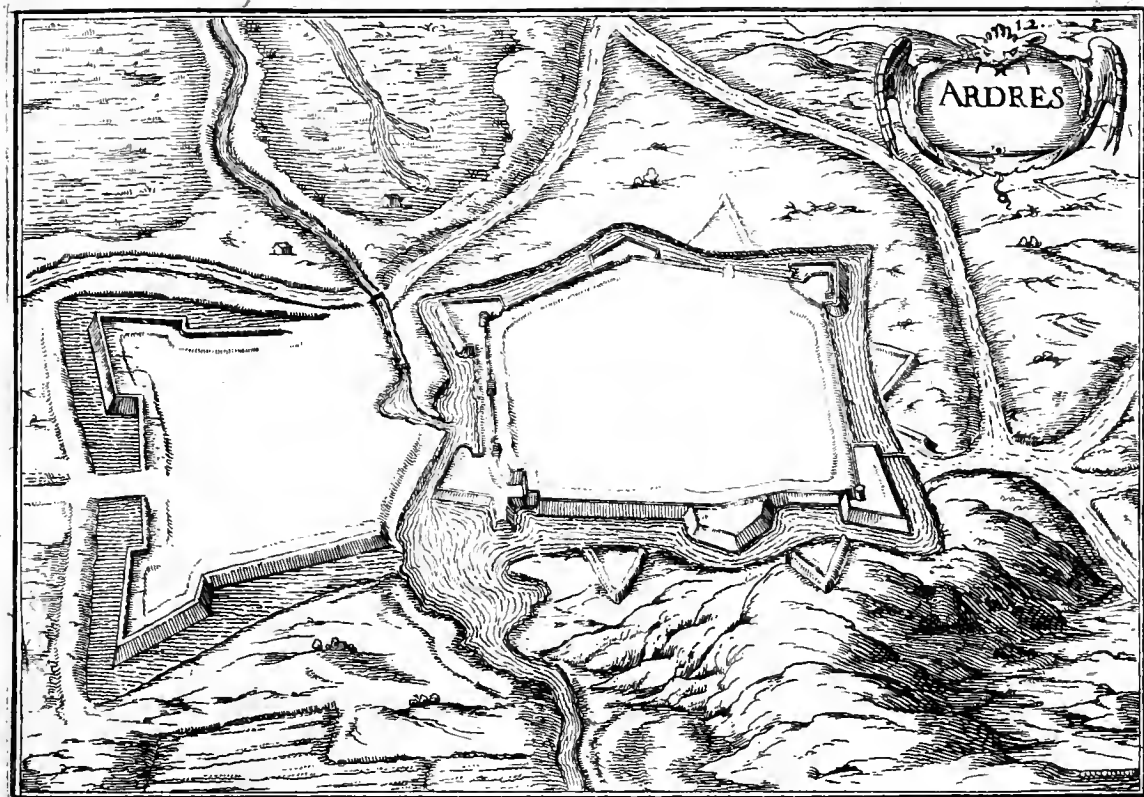


**Plan Exact
DE ARDRES**
avec sa Fortification
nouvelle fait durant le
Regne de Louis XIII.
Sous le Gouvernement
de Siegneur de Lormont



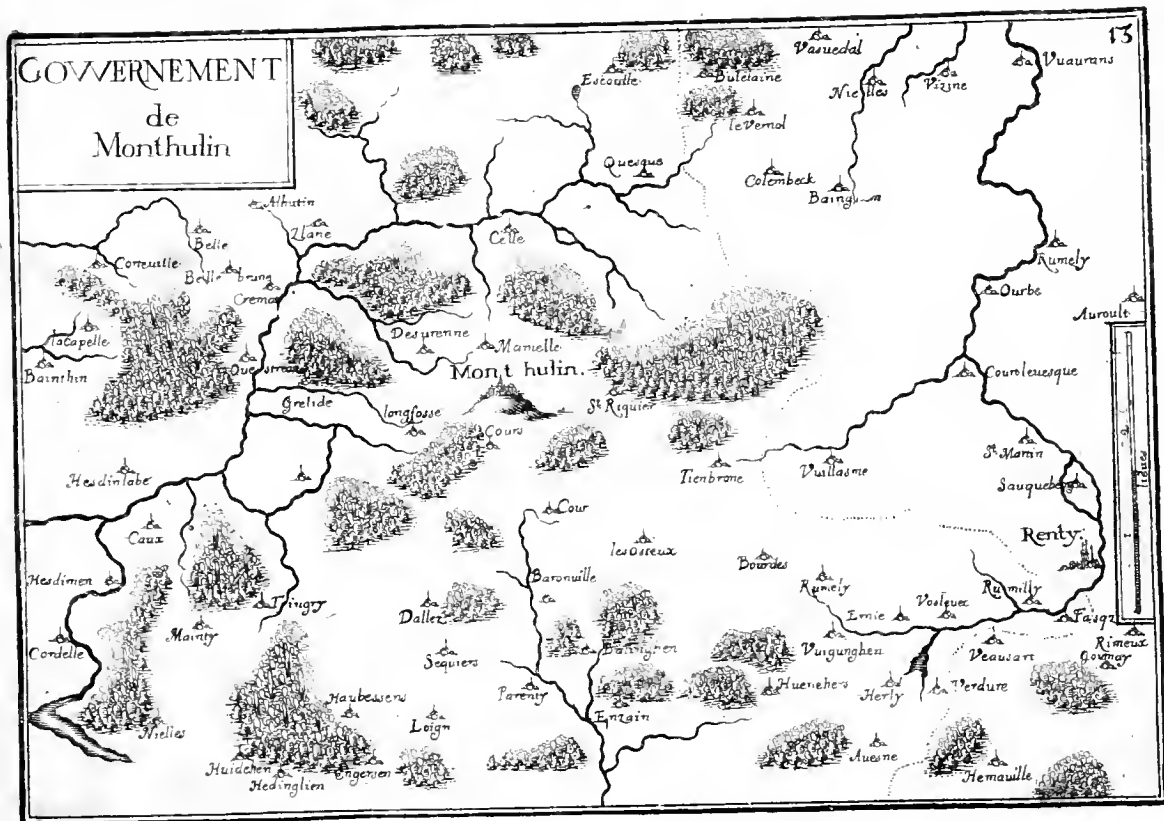









GOUVERNEMENT
de
Monthulin








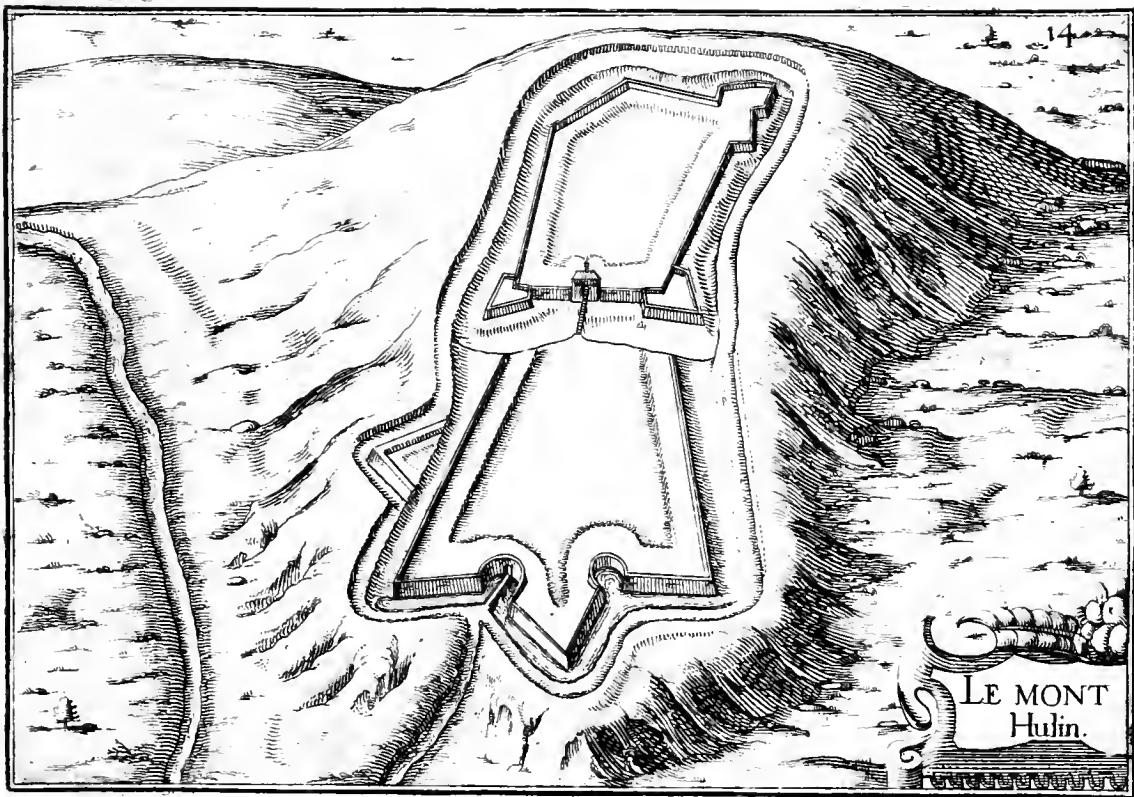
Plan Exact
Du Chateau du
Mont Hulin

1650
L'ordonnance de Louis XIV
pour le fort de Mont Hulin
de Vauban










14
LE MONT
Hulin.

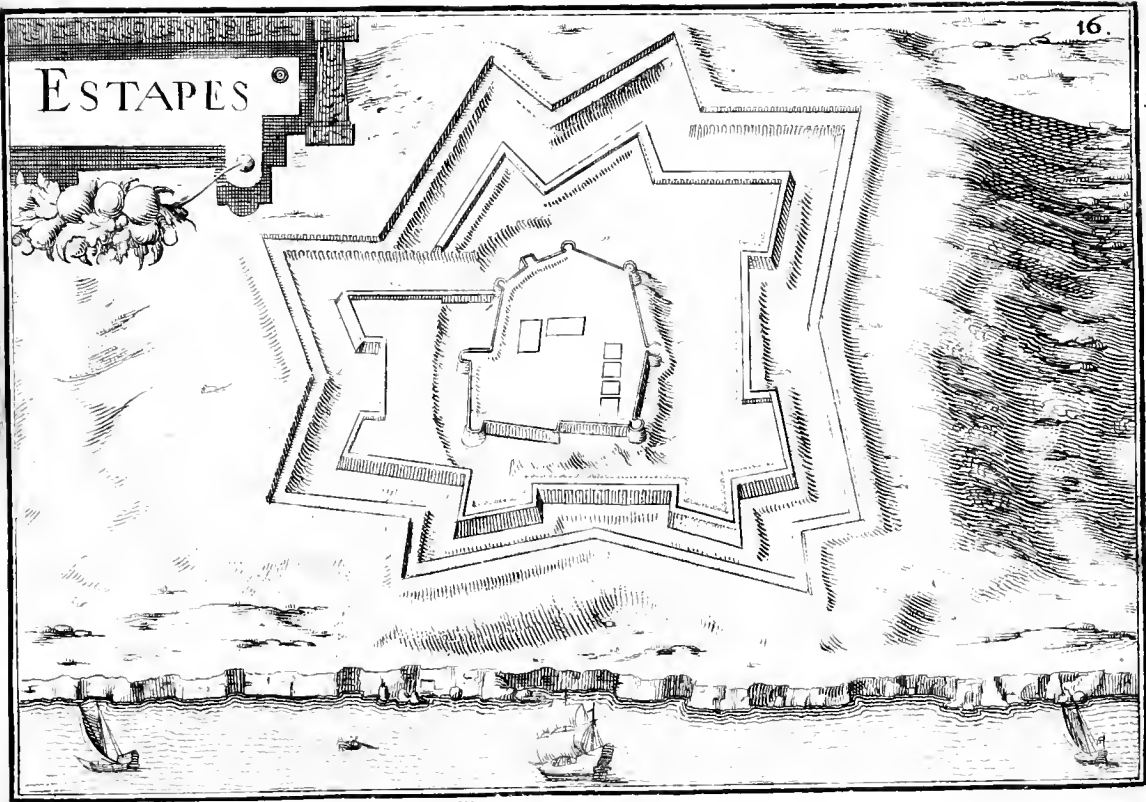



GOVERNEMENT d'Estaple.





ESTAPLES



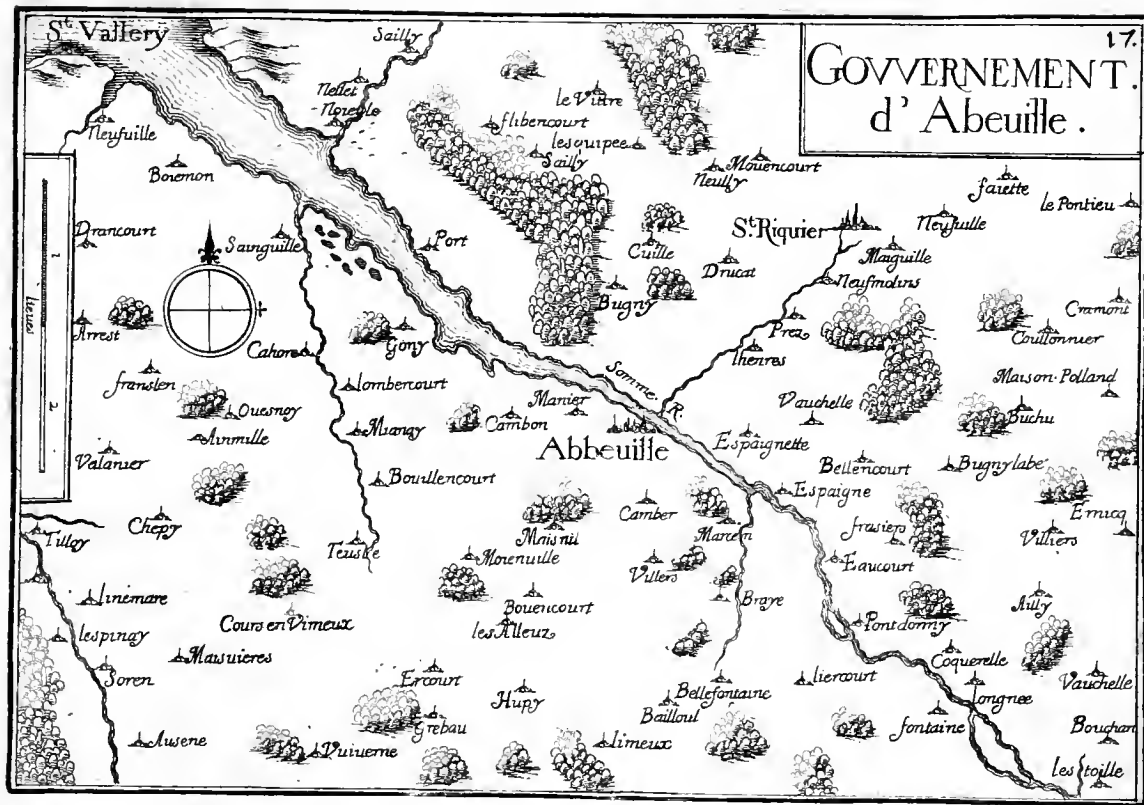


THE UNIVERSITY OF CHICAGO

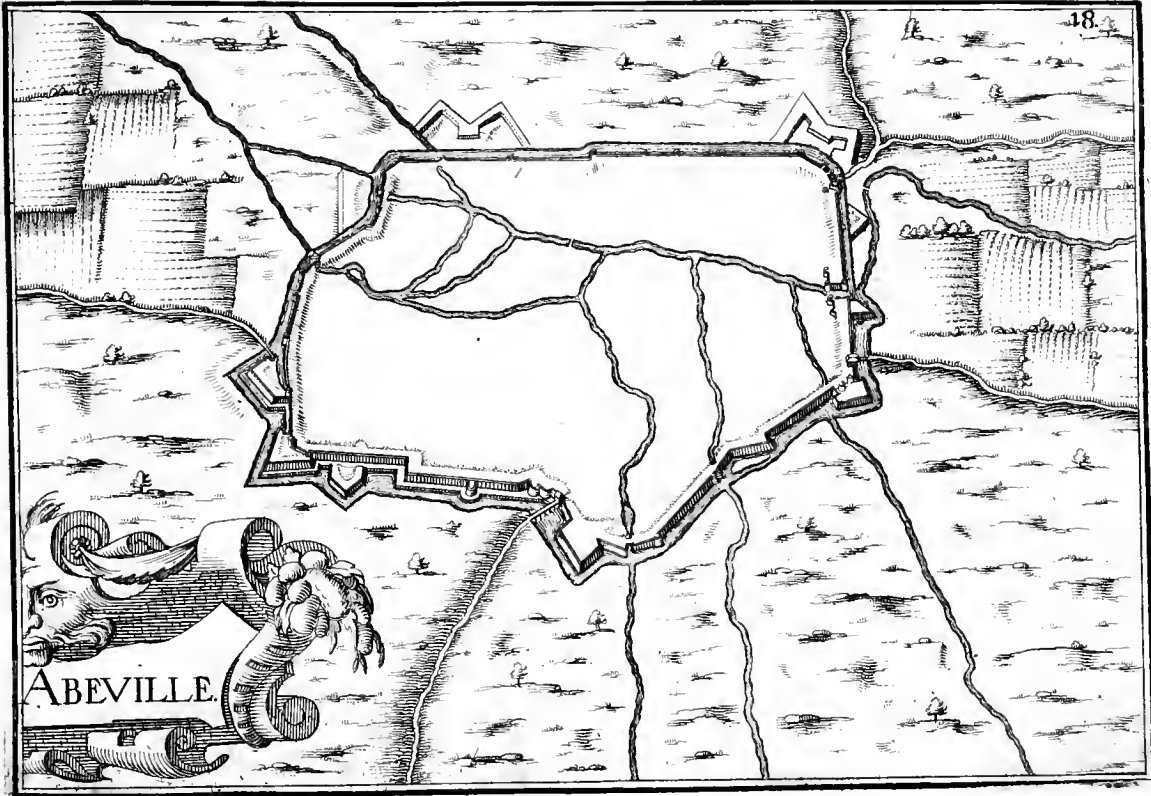
LIBRARY

540 EAST 58TH STREET

CHICAGO, ILL. 60637



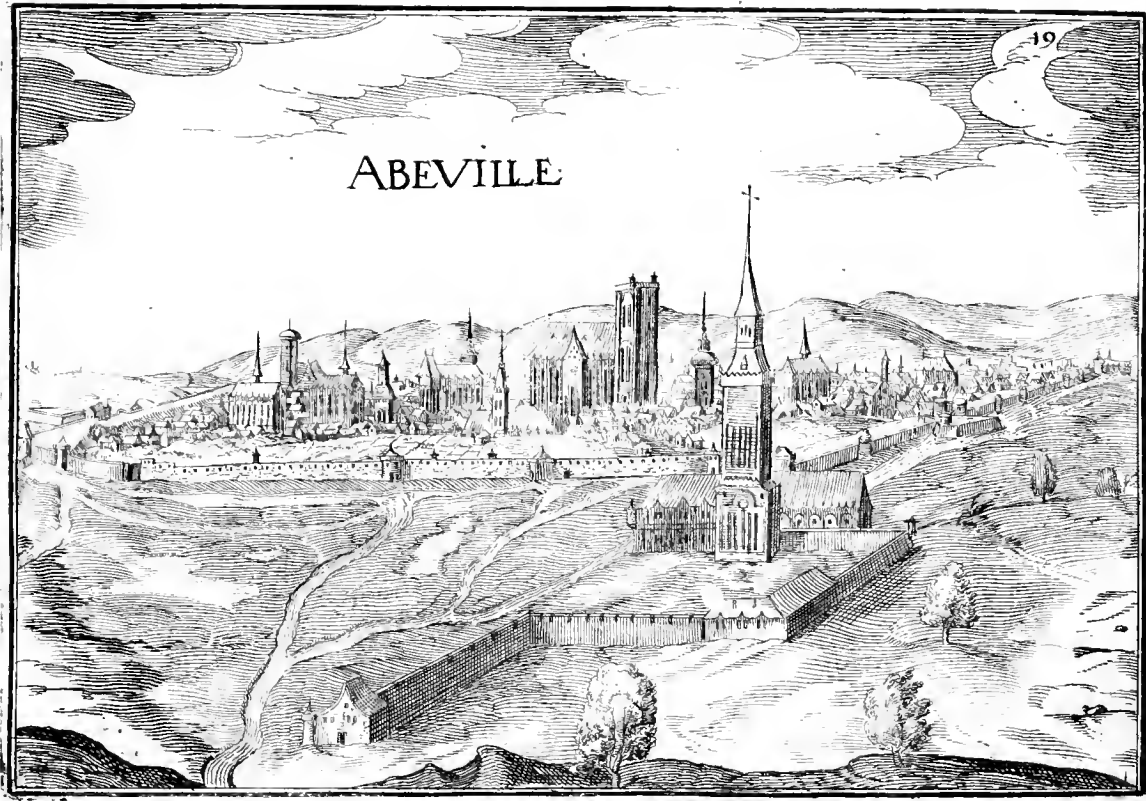




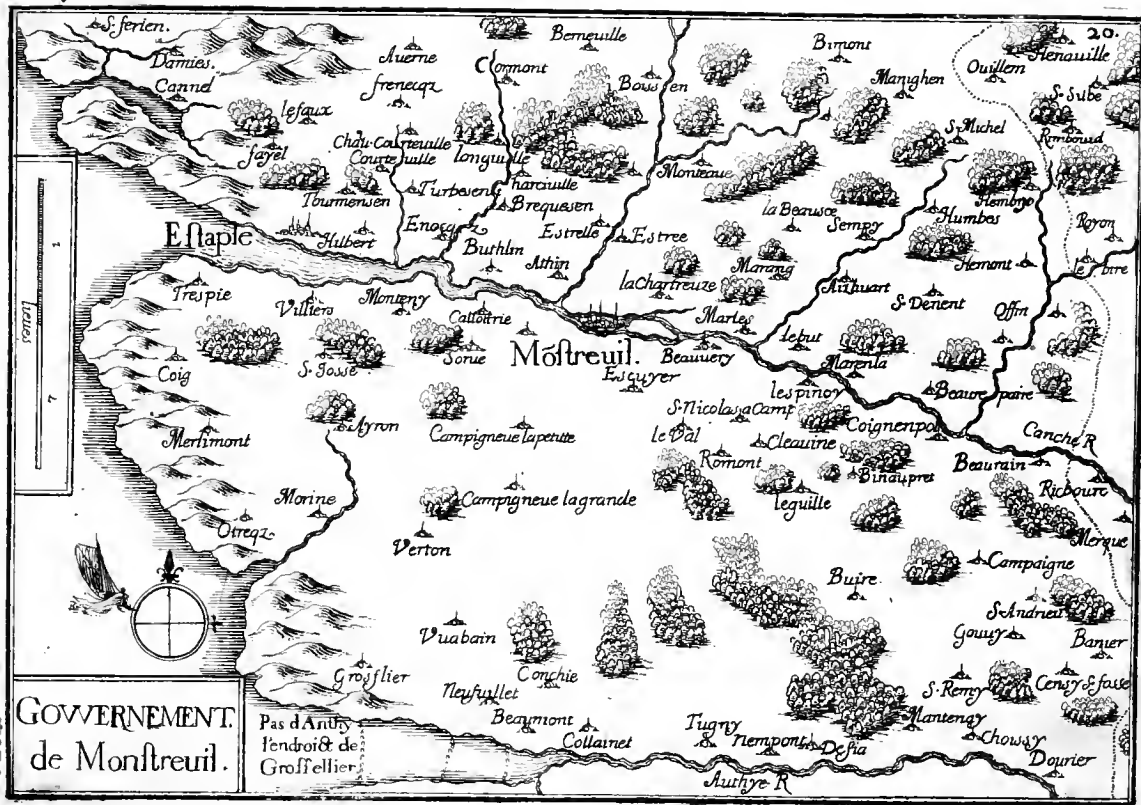
ABEVILLE



ABEVILLE



REPLY

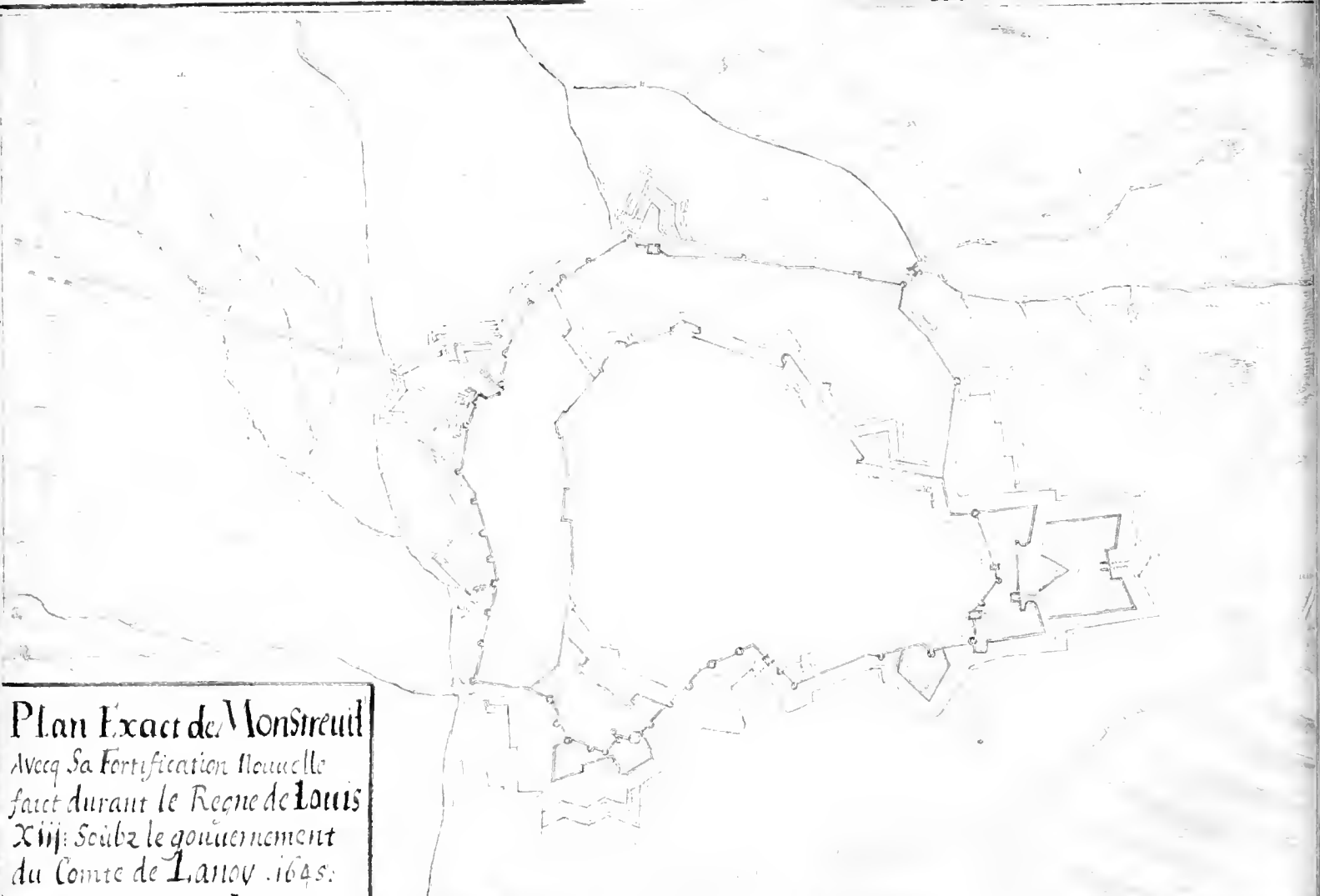





1911

1912

1913



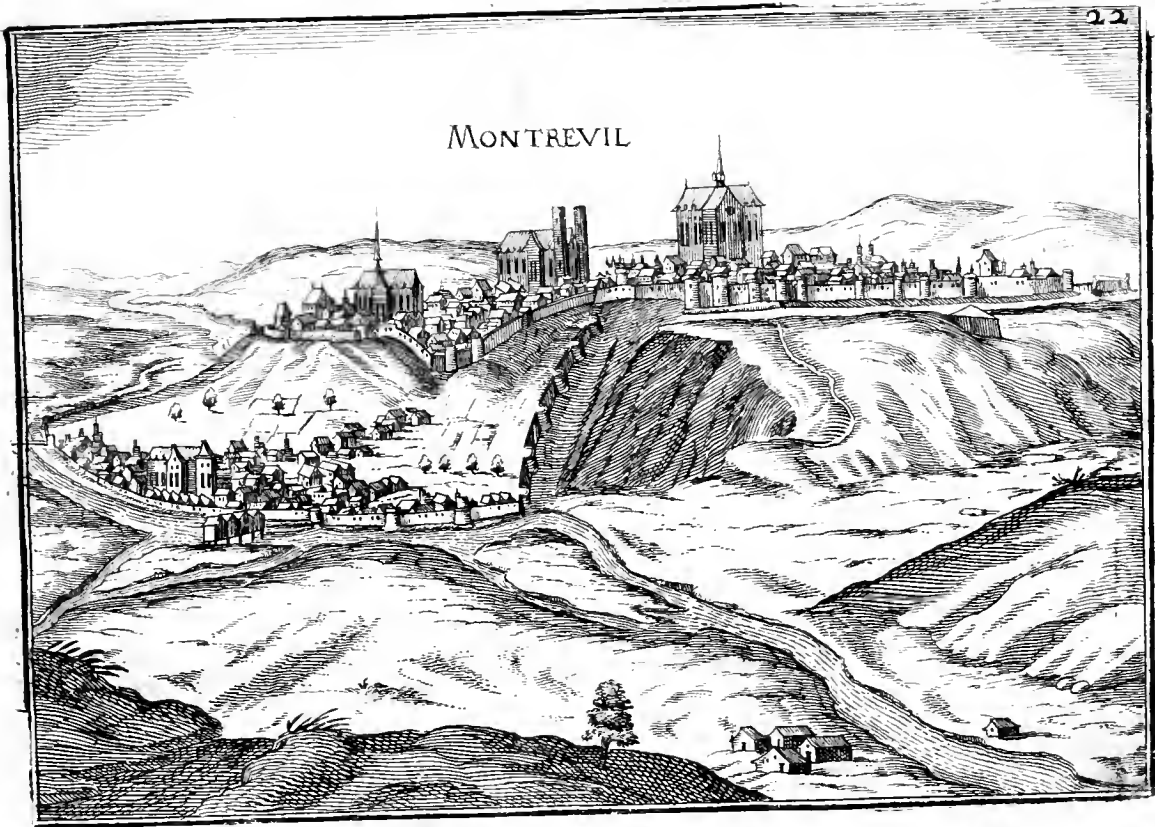
Plan Exact de Monstreuil
Avecq Sa Fortification Nouvelle
faict durant le Regne de Louis
Xij: Soubz le gouuernement
du Comte de Lanoy .1645:




MÖSTREVIL

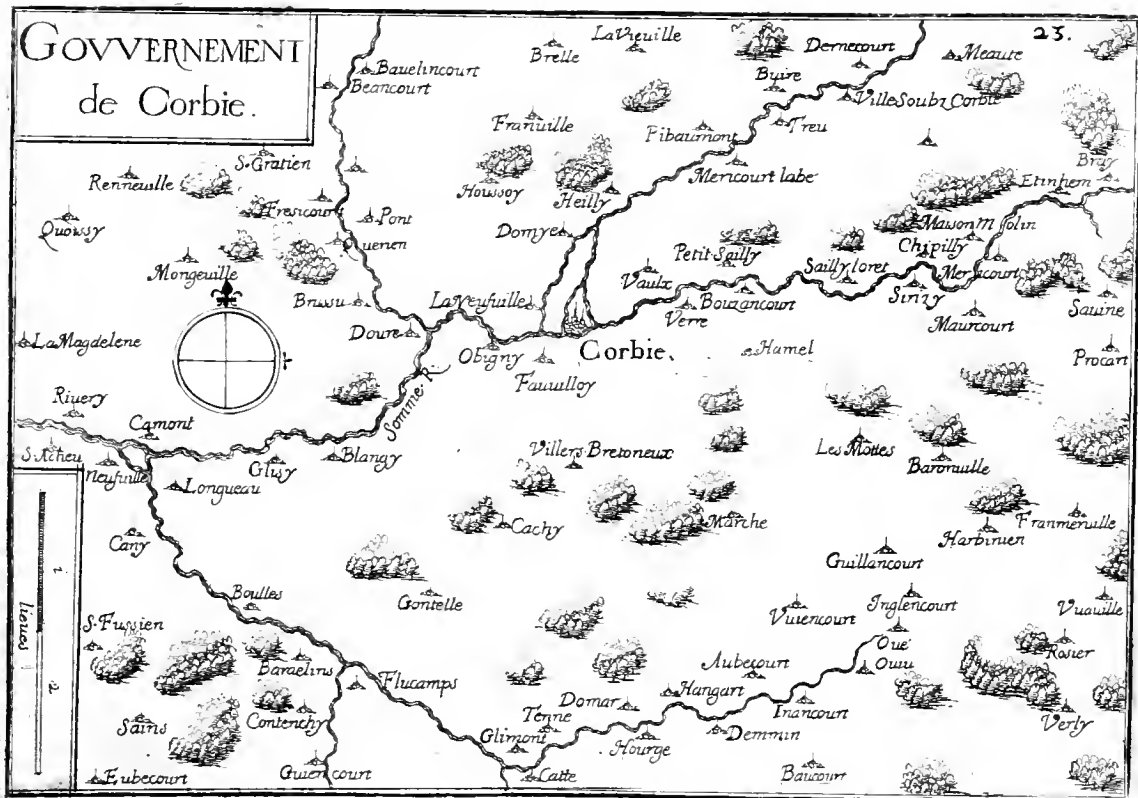



MONTREVIL

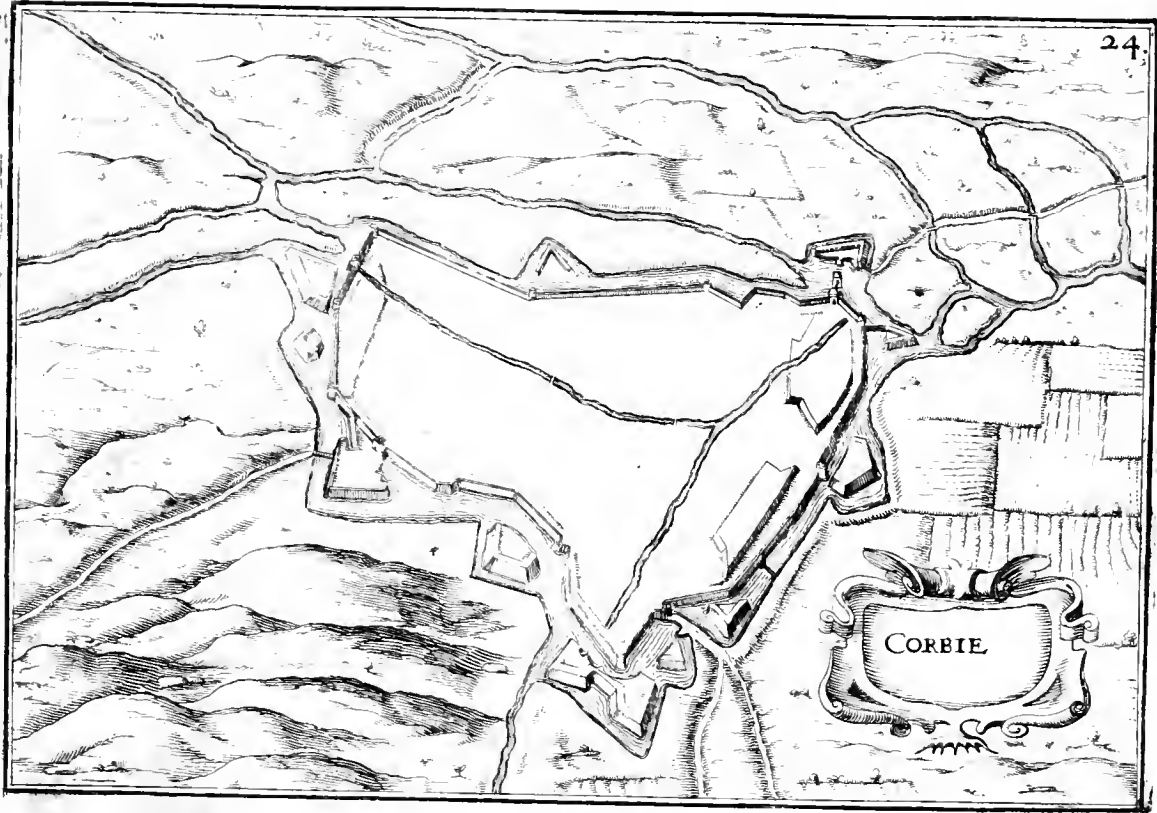




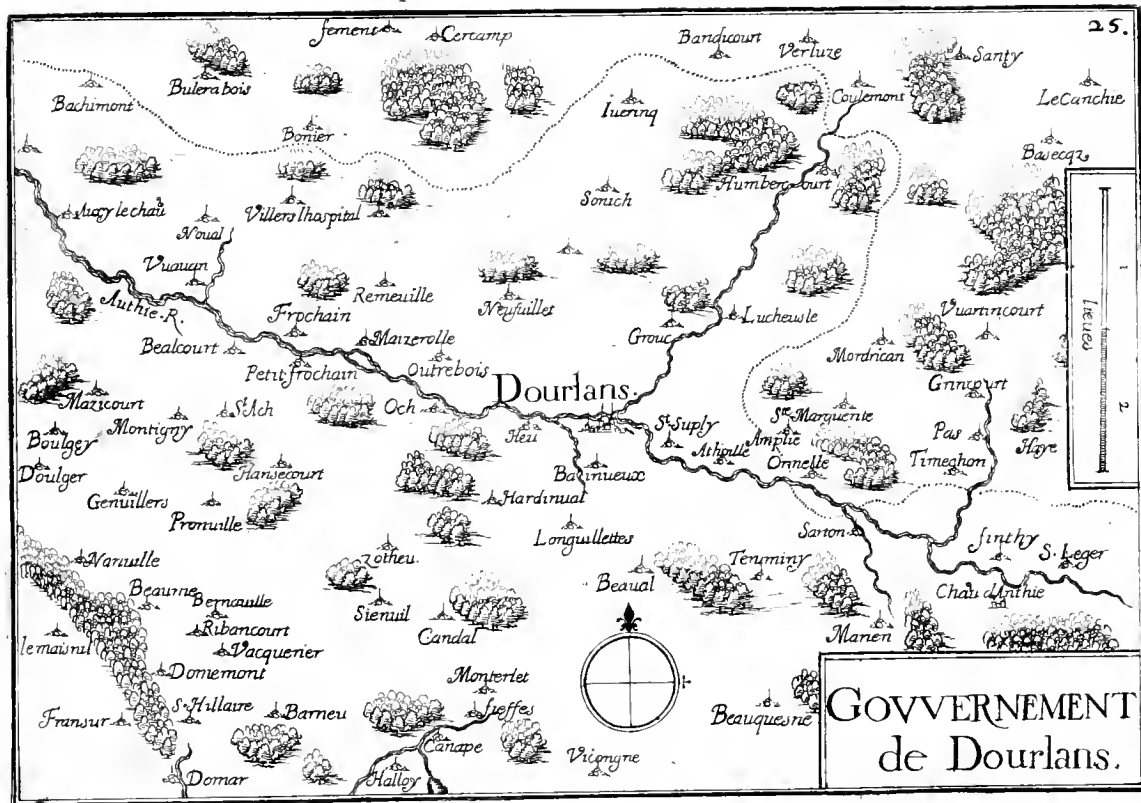
GOVERNEMENT de Corbie.




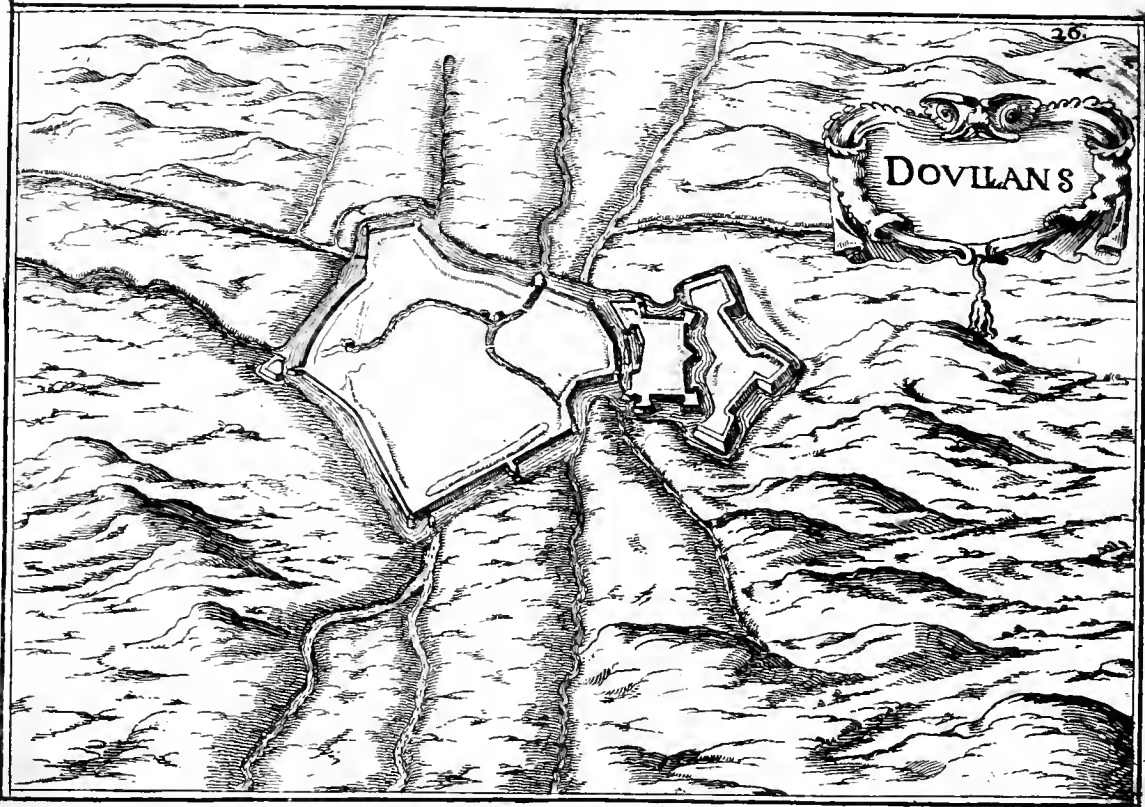











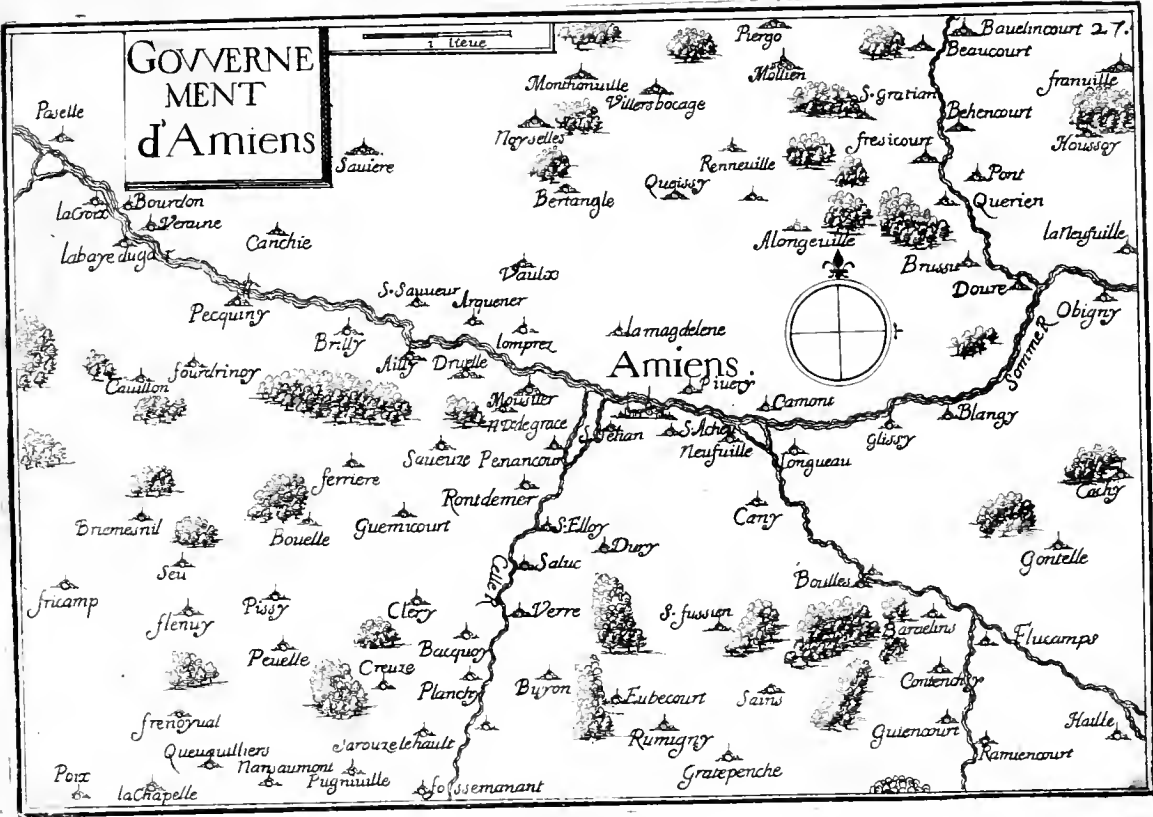


DOVLANS



Gouvernement
d'Amiens

1 lieue



Paselle

la Croix

Bourdon

Peraine

labaye dugat

Canchie

Sauire

S. Saviour

Vaulzo

Arquer

Pecquiny

Brilly

lompre

la magdelene

Amiens.

Cauillon

fourdringoy

Ailly

Drucelle

Mouille

H. de grace

S. Jean

S. Achy

Camoni

Blangy

glisy

Obigny

Cauillon

Briemesnil

Bouelle

ferriere

Sauvize

Penancourt

Rondemer

S. Elloy

Dury

Canoy

longueau

glisy

Cachy

Juicamp

Seu

Bouelle

Guemicourt

S. Elloy

Dury

Canoy

longueau

glisy

Cachy

Gontelle

fieny

Puisy

Clery

Bauquoy

S. fusien

S. Julien

S. Julien

S. Julien

Bouilla

Baradins

Flucamps

Juicamp

fieny

Puisy

Clery

Bauquoy

S. fusien

S. Julien

S. Julien

S. Julien

Bouilla

Baradins

Flucamps

Juicamp

fieny

Puisy

Clery

Bauquoy

S. fusien

S. Julien

S. Julien

S. Julien

Bouilla

Baradins

Flucamps

Juicamp

fieny

Puisy

Clery

Bauquoy

S. fusien

S. Julien

S. Julien

S. Julien

Bouilla

Baradins

Flucamps

Juicamp

fieny

Puisy

Clery

Bauquoy

S. fusien

S. Julien

S. Julien

S. Julien

Bouilla

Baradins

Flucamps

Juicamp

fieny

Puisy

Clery

Bauquoy

S. fusien

S. Julien

S. Julien

S. Julien

Bouilla

Baradins

Flucamps

Juicamp

fieny

Puisy

Clery

Bauquoy

S. fusien

S. Julien

S. Julien

S. Julien

Bouilla

Baradins

Flucamps

Juicamp

fieny

Puisy

Clery

Bauquoy

S. fusien

S. Julien

S. Julien

S. Julien

Bouilla

Baradins

Flucamps

Juicamp

fieny

Puisy

Clery

Bauquoy

S. fusien

S. Julien

S. Julien

S. Julien

Bouilla

Baradins

Flucamps

Juicamp

fieny

Puisy

Clery

Bauquoy

S. fusien

S. Julien

S. Julien

S. Julien

Bouilla

Baradins

Flucamps

Juicamp

fieny

Puisy

Clery

Bauquoy

S. fusien

S. Julien

S. Julien

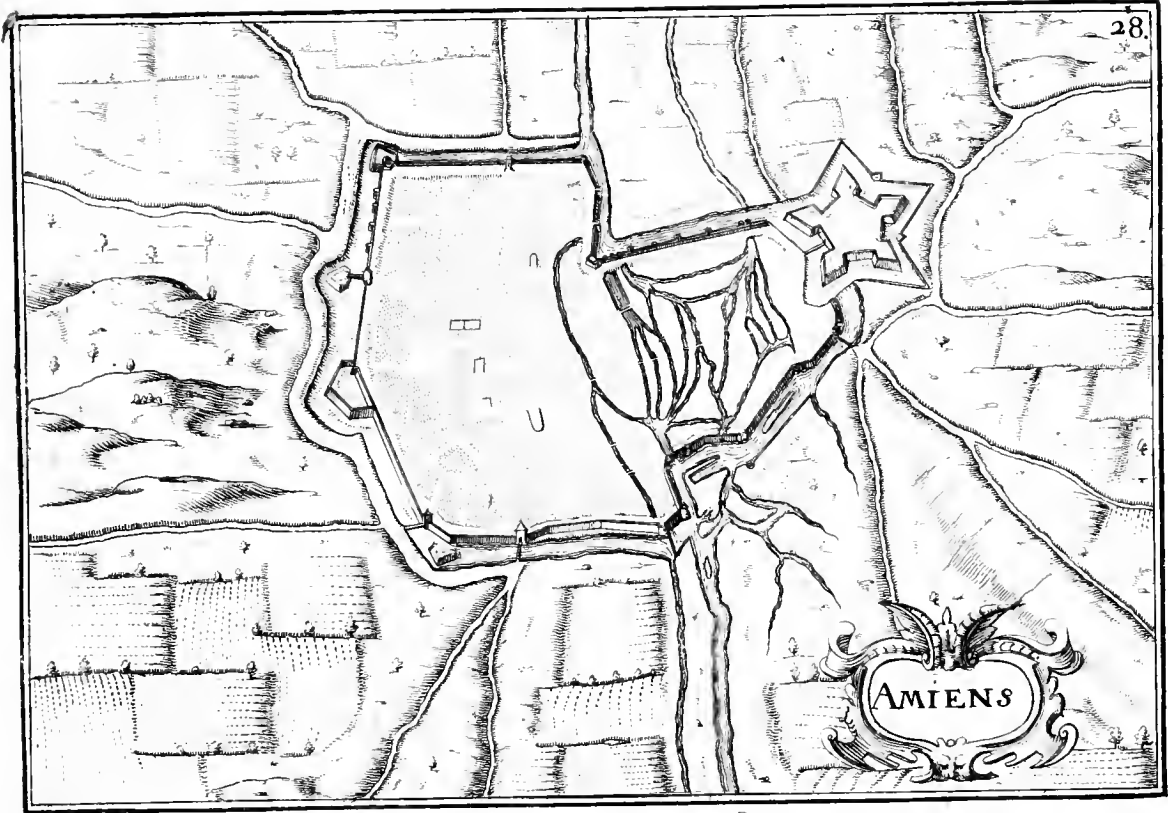
S. Julien

Bouilla


Baradins

Flucamps

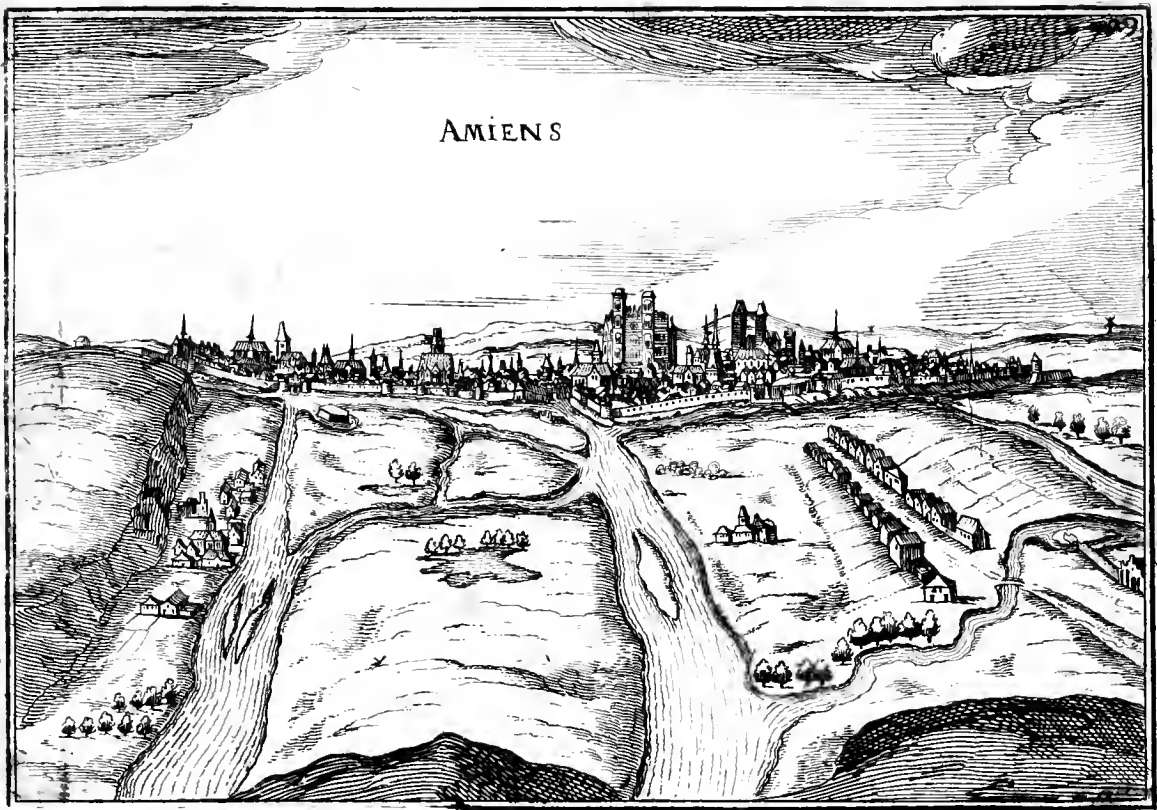




AMIENS



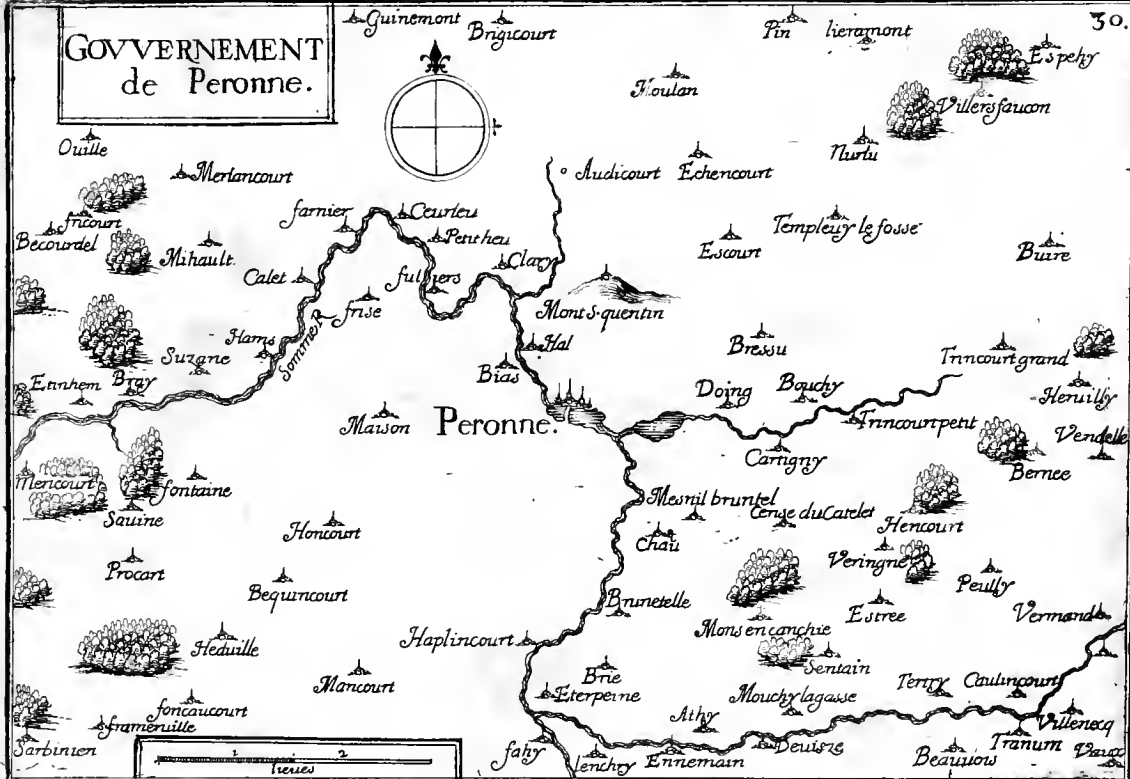
AMIENS



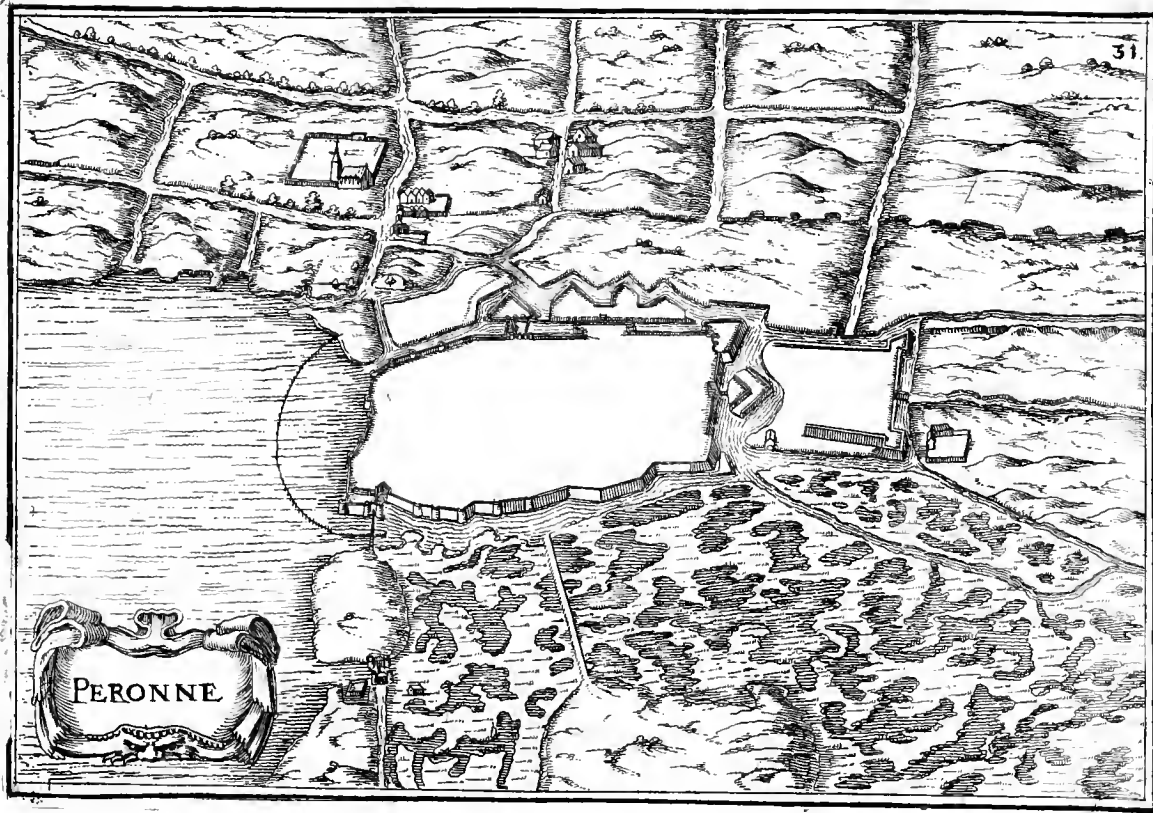


GOUVERNEMENT
de Peronne.


30.







PERONNE

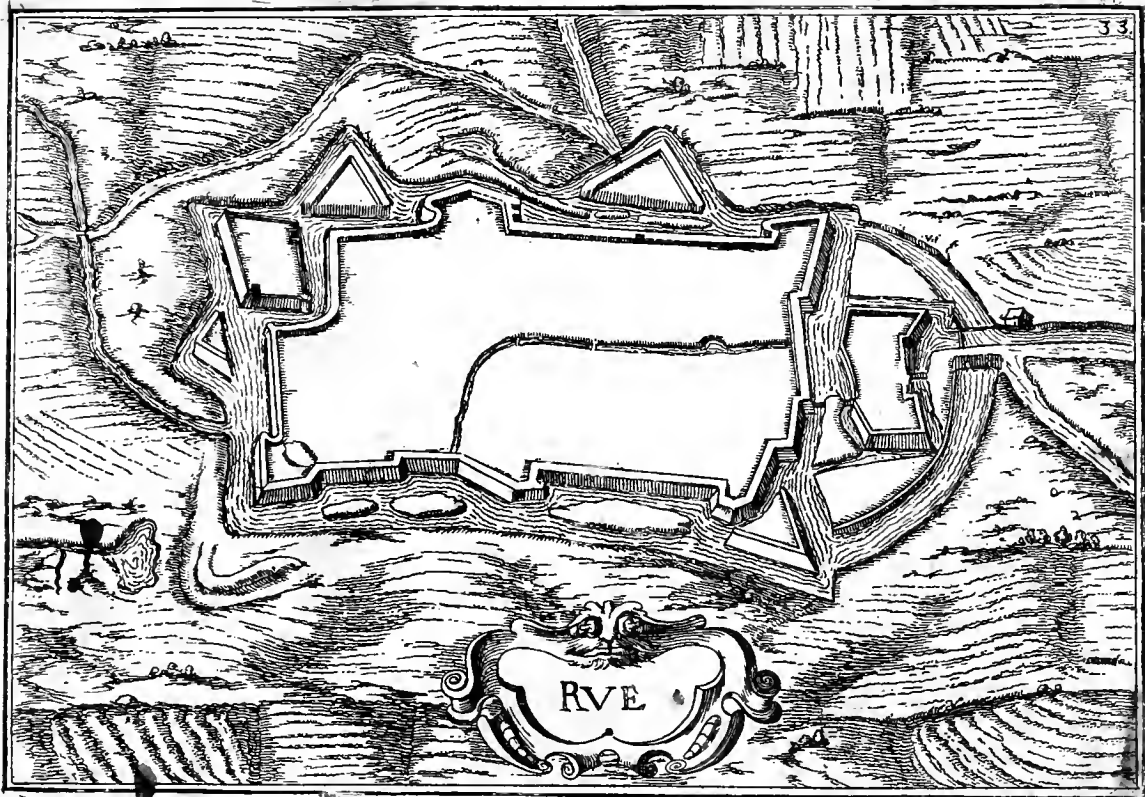


GOVERNE
MENT
de Rue.

LIEUES



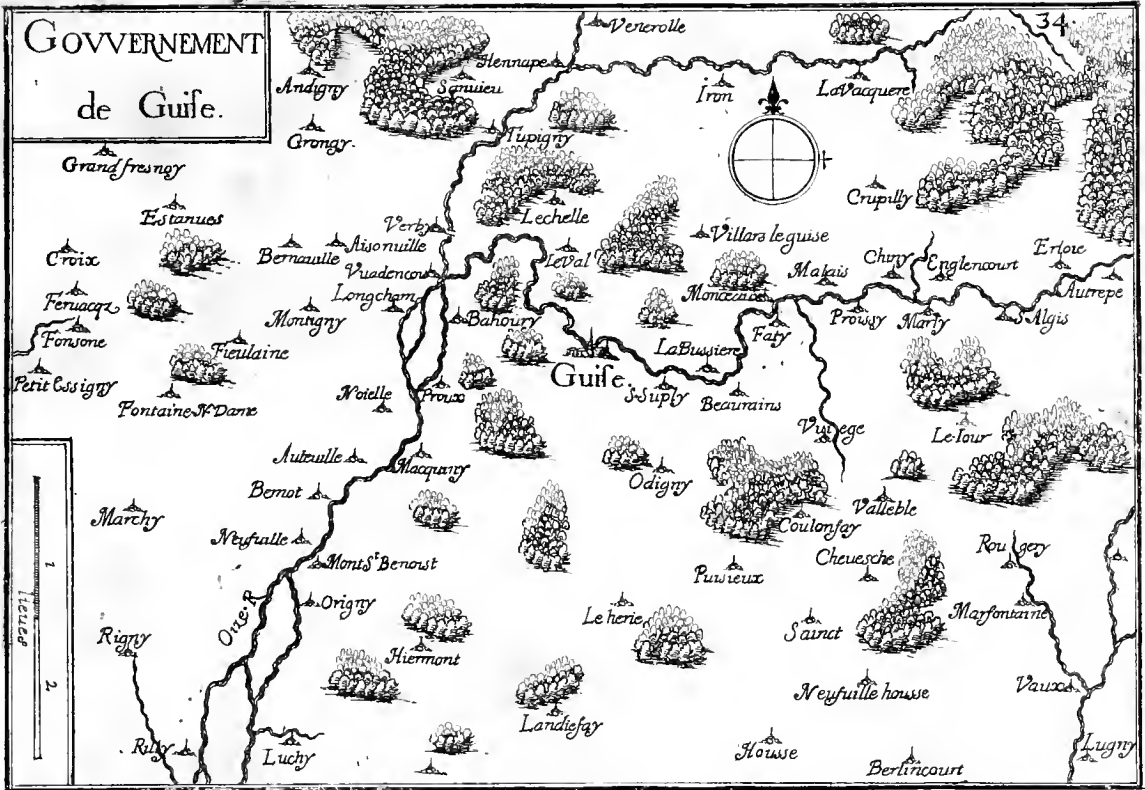




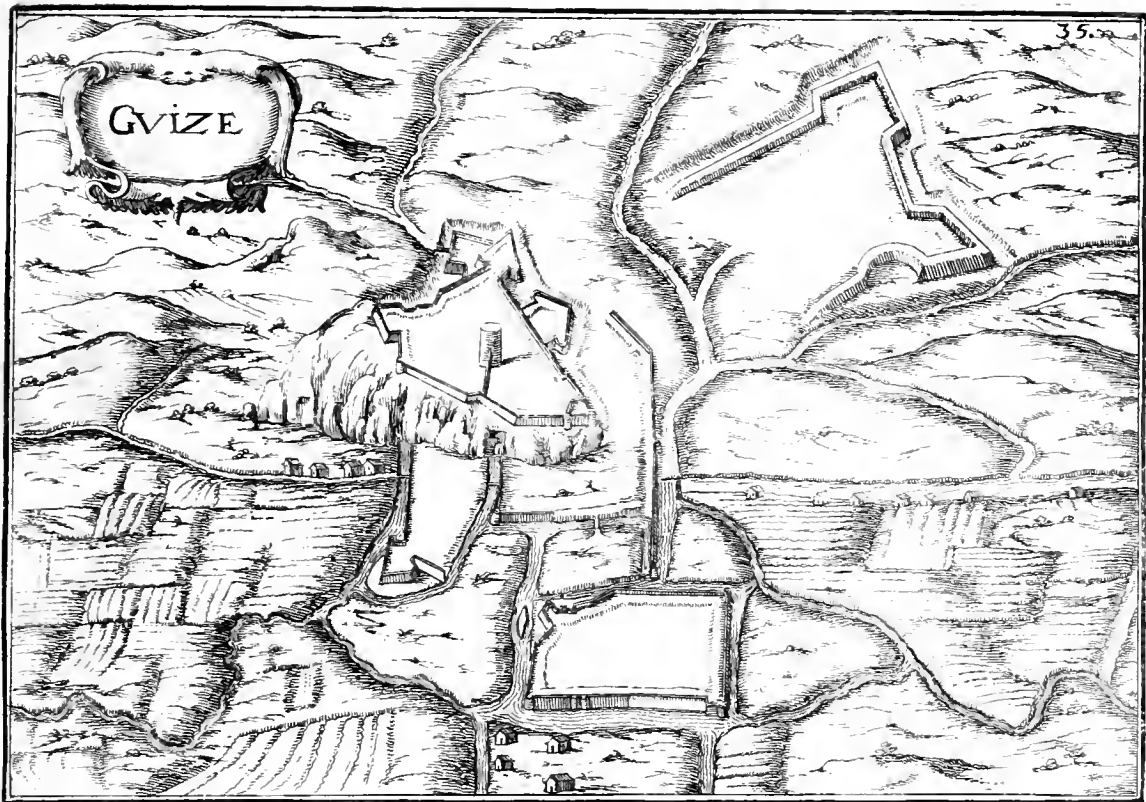
RVE




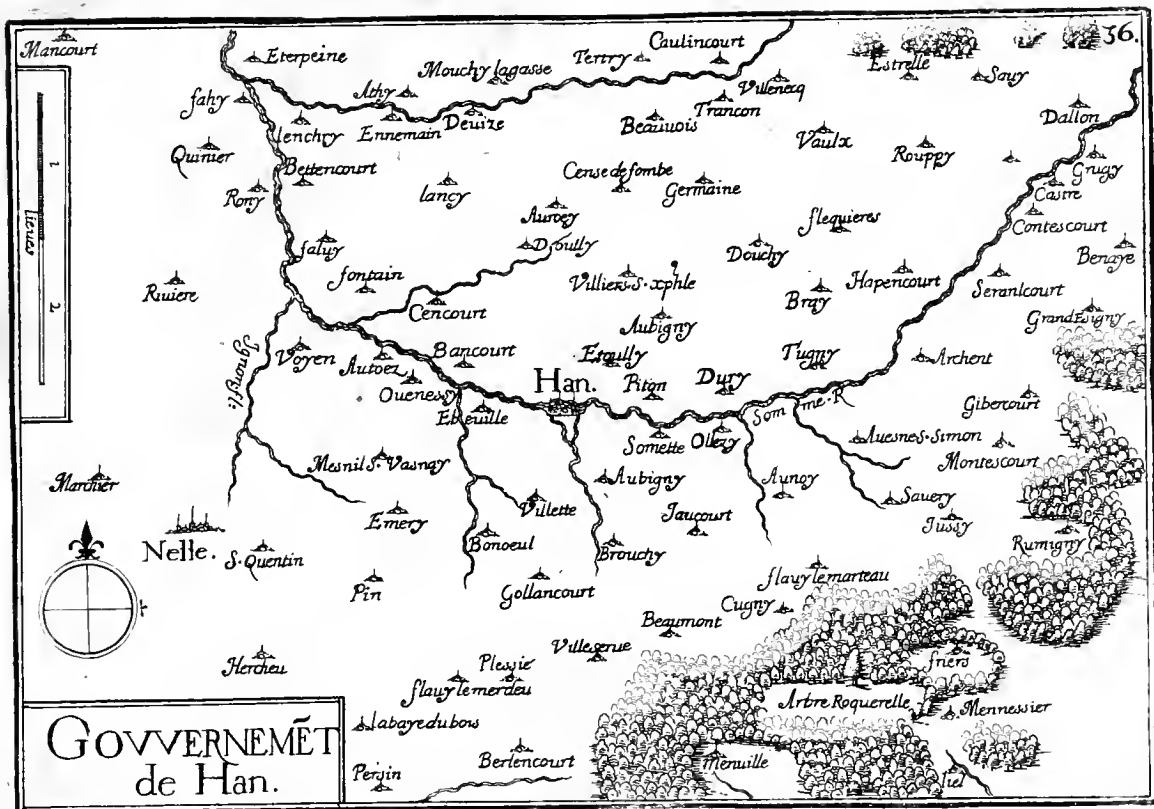
GOVERNEMENT
de Guise.



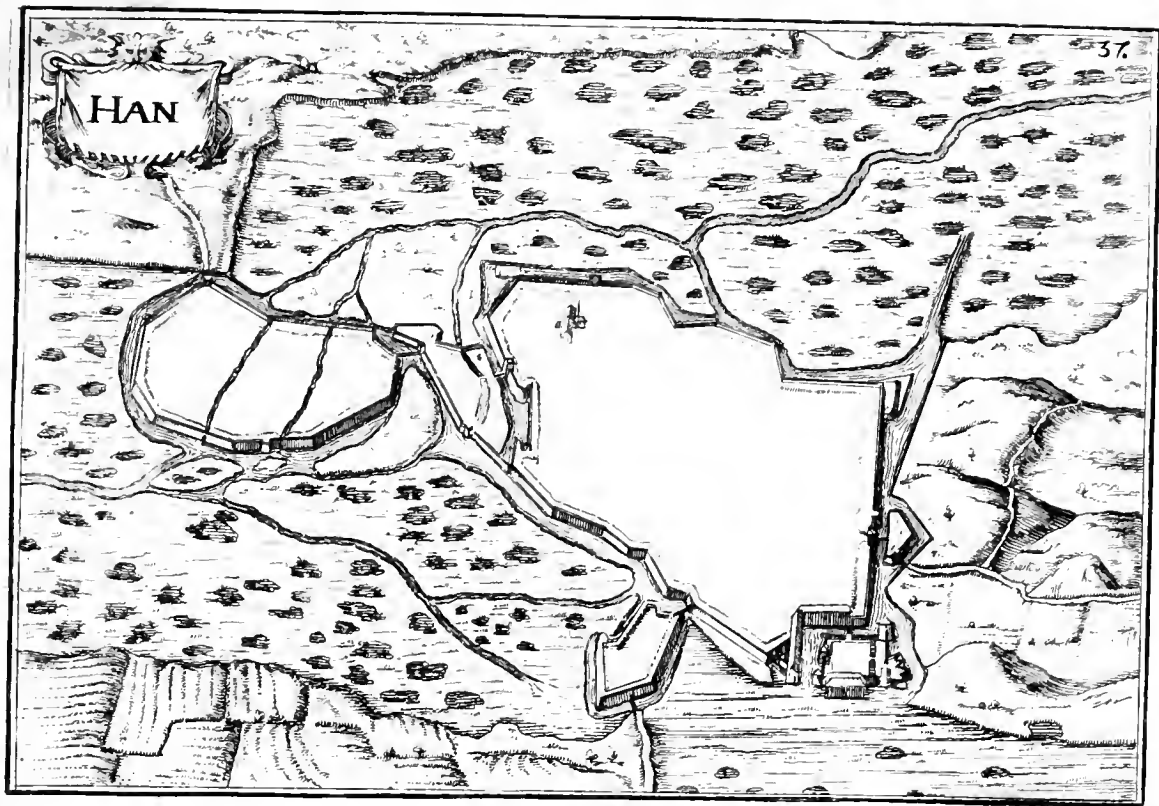






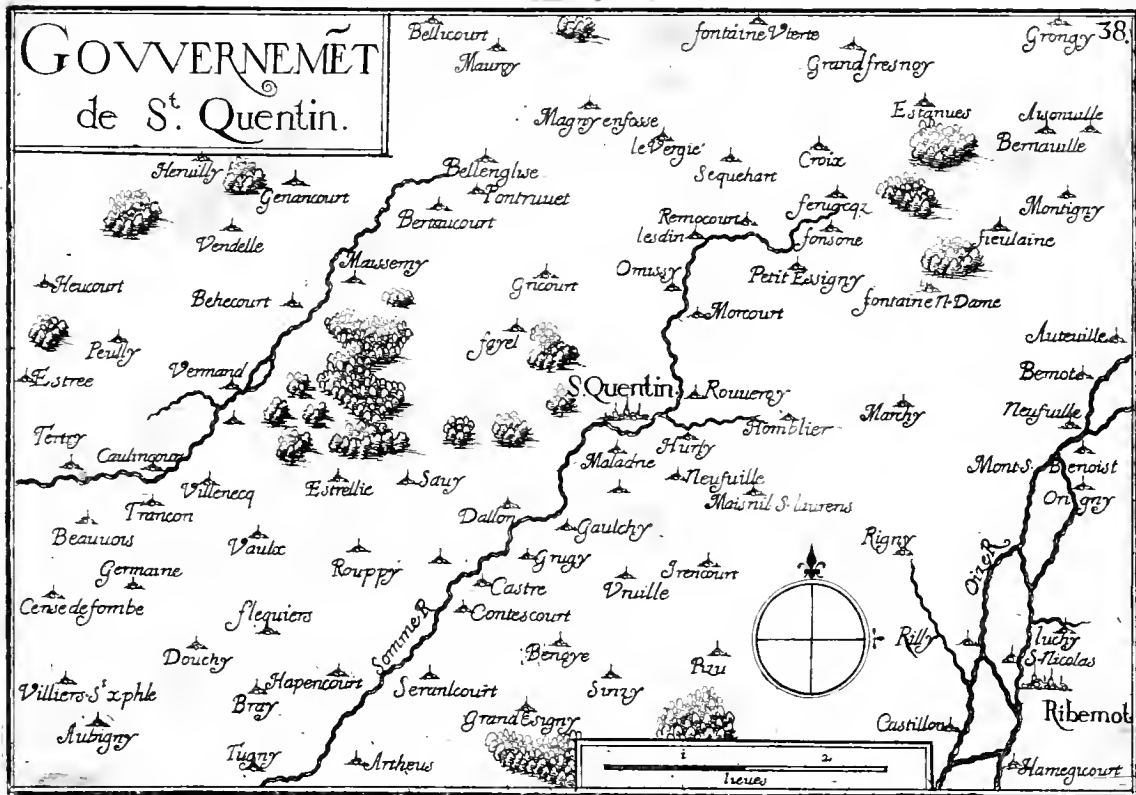






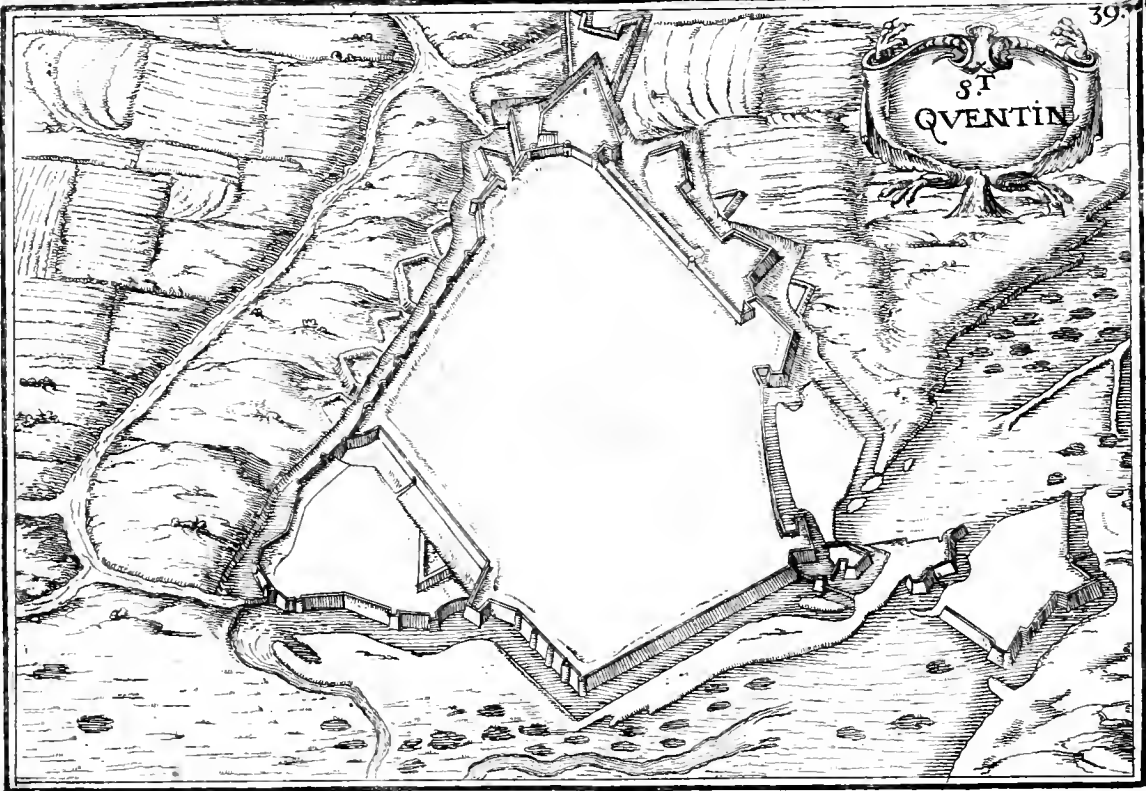


GOUVERNEMENT de S^t. Quentin.



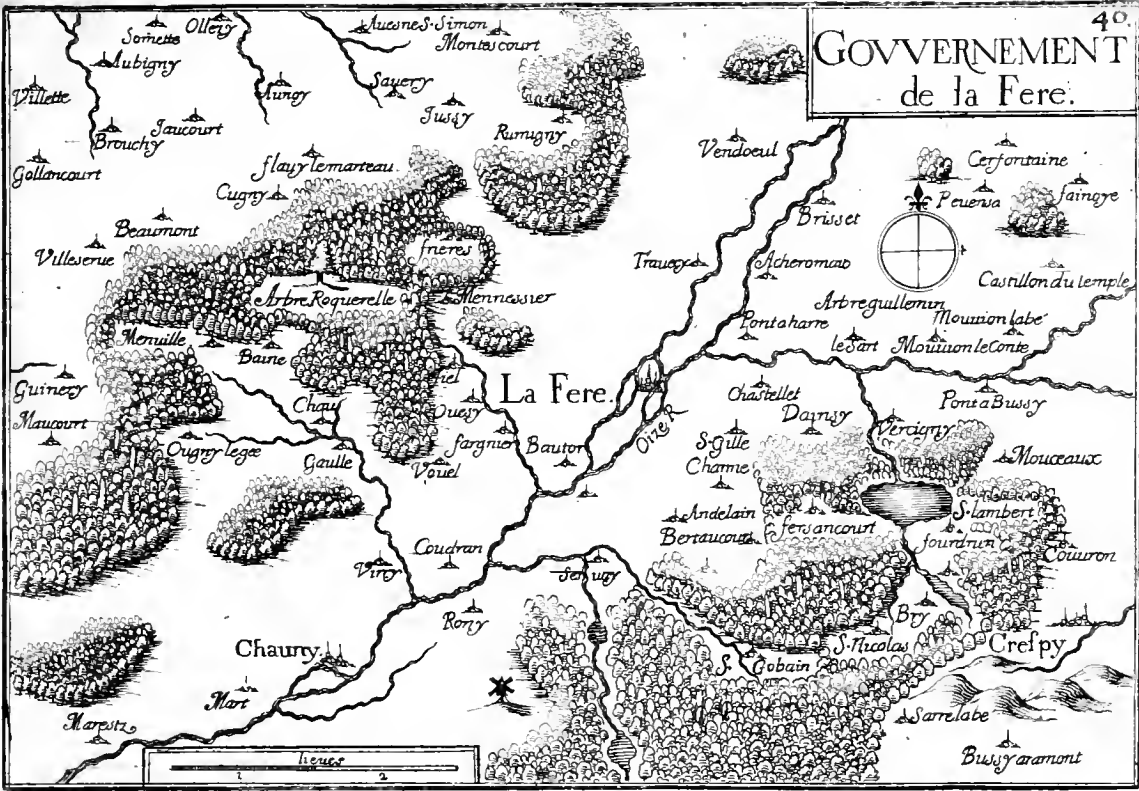


ST
QVENTIN

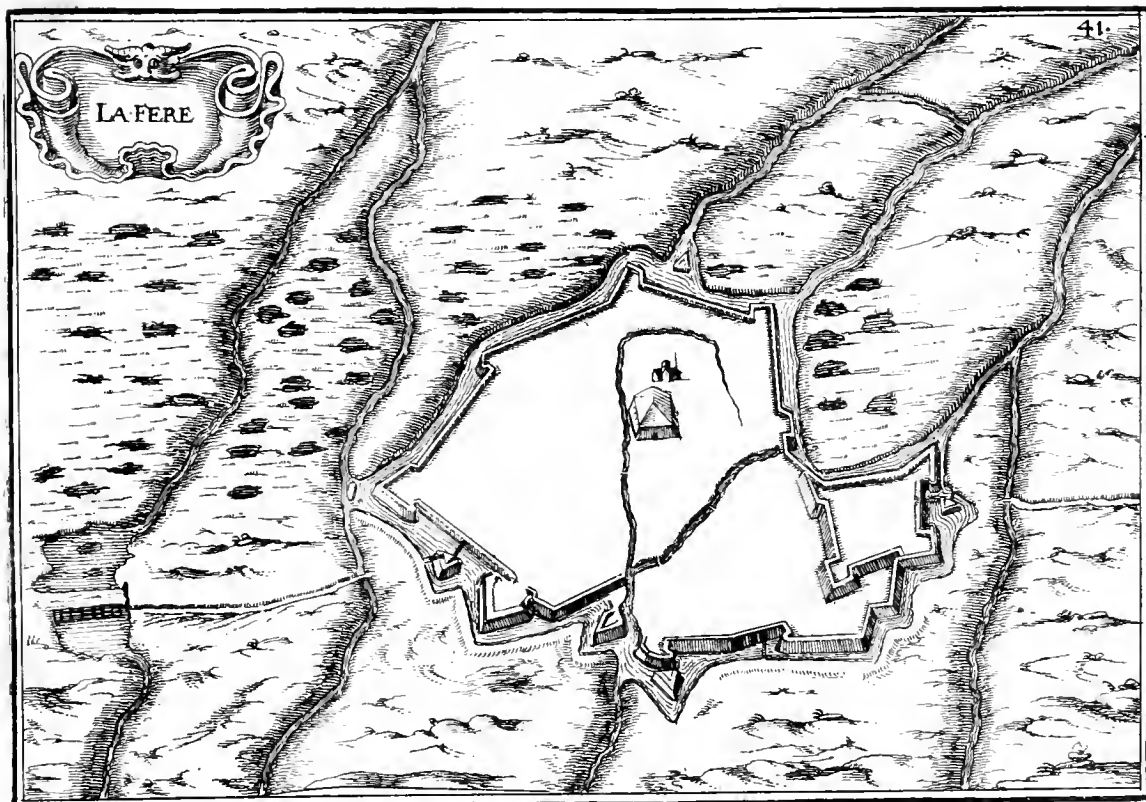




40.
GOUVERNEMENT
de la Fere.



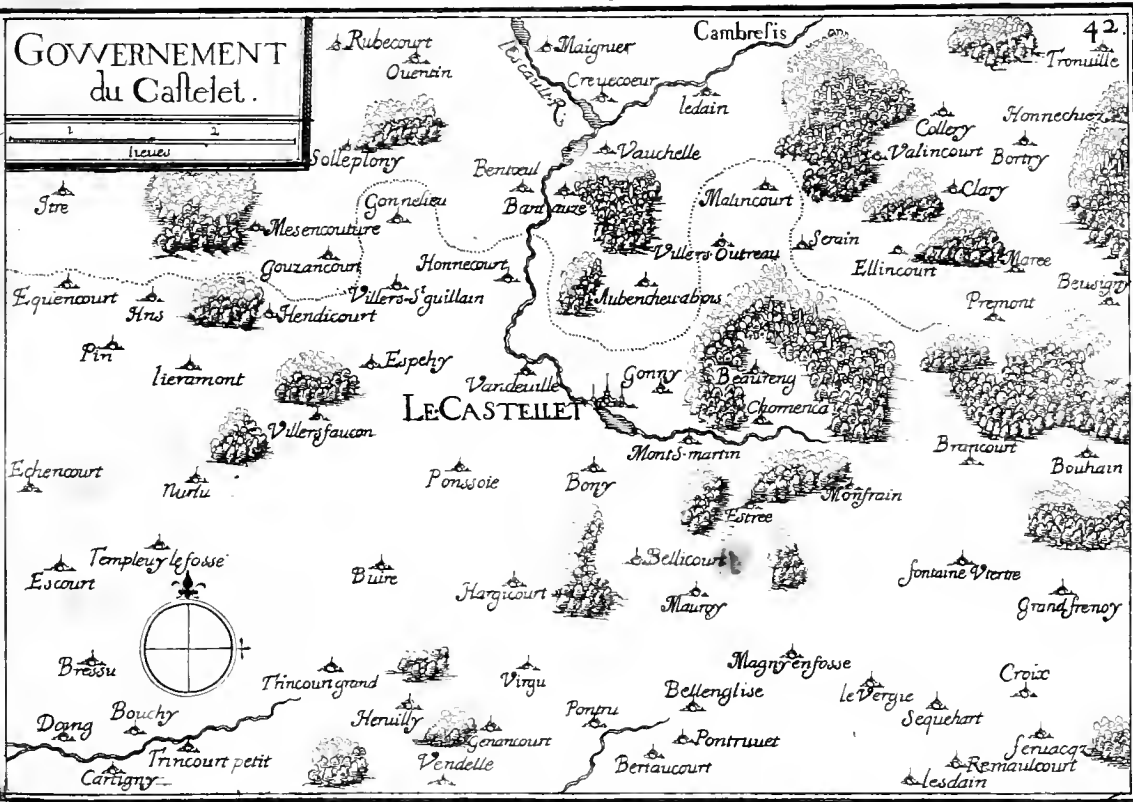




LA FERRE

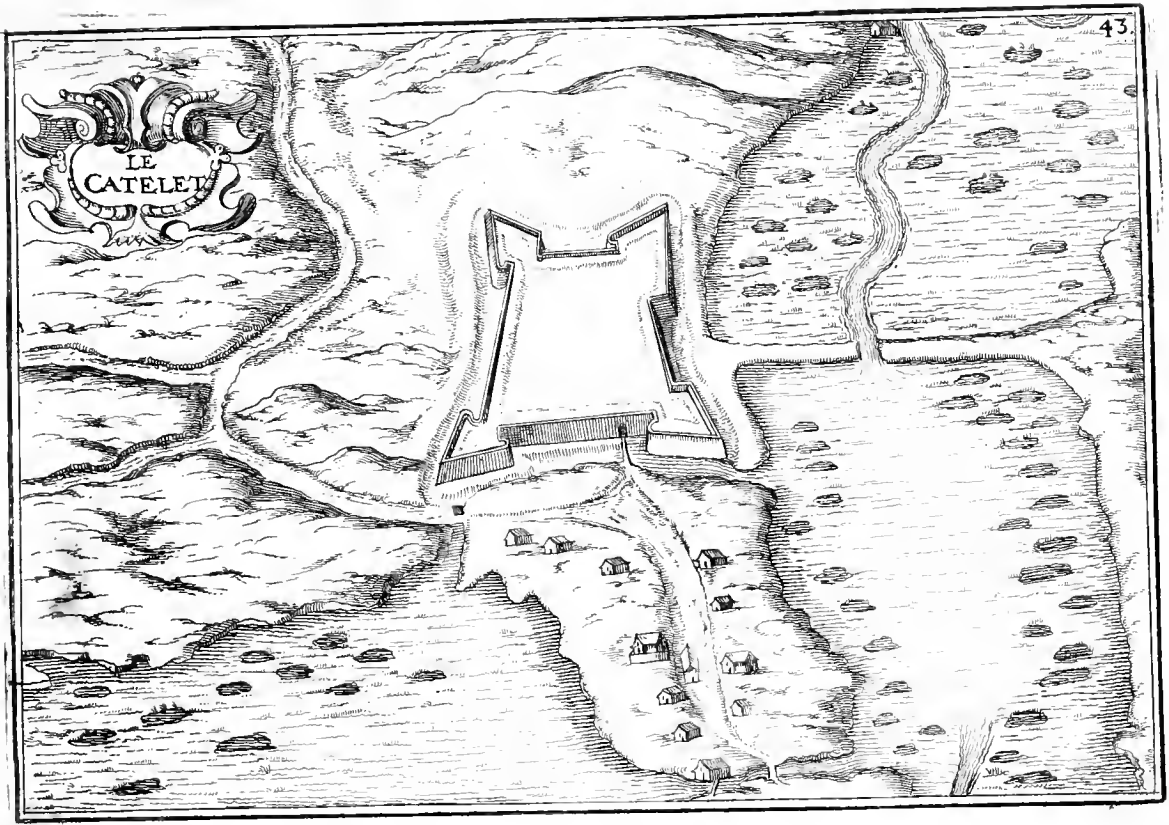



GOUVERNEMENT du Castelet.

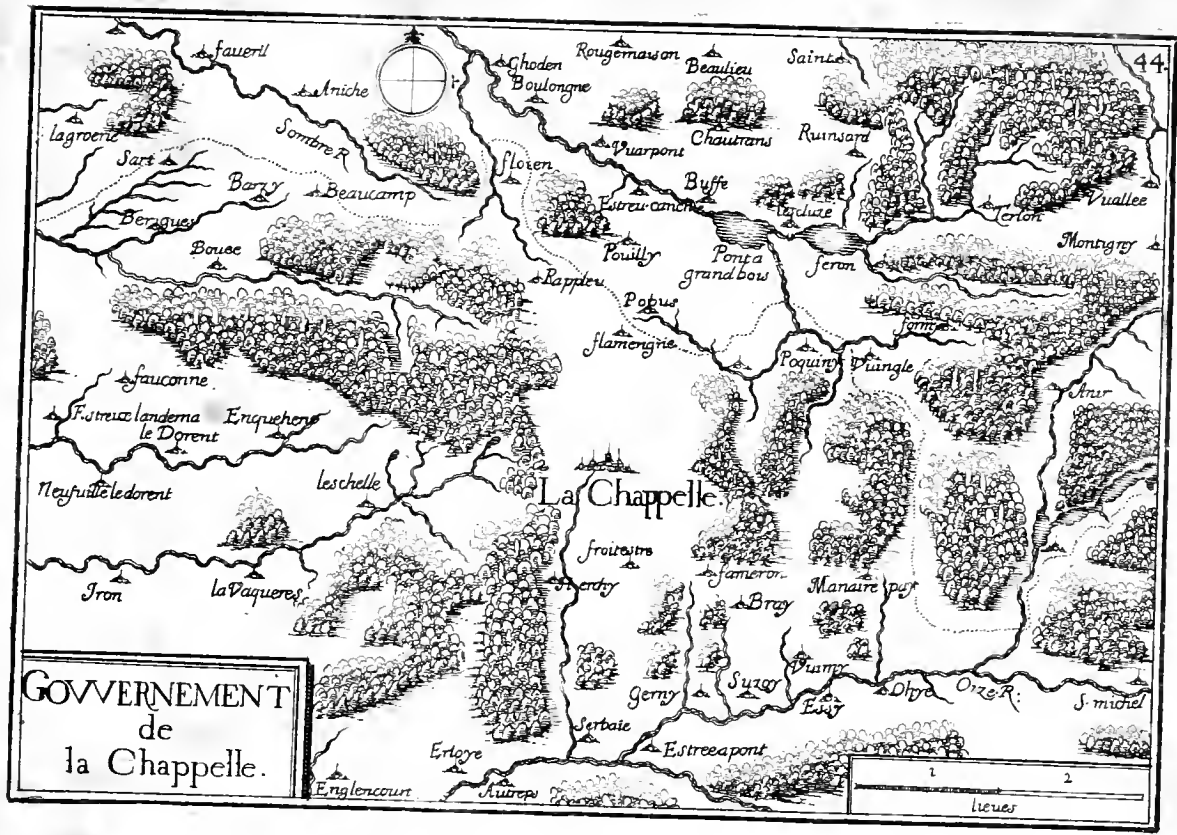




LE
CATELET





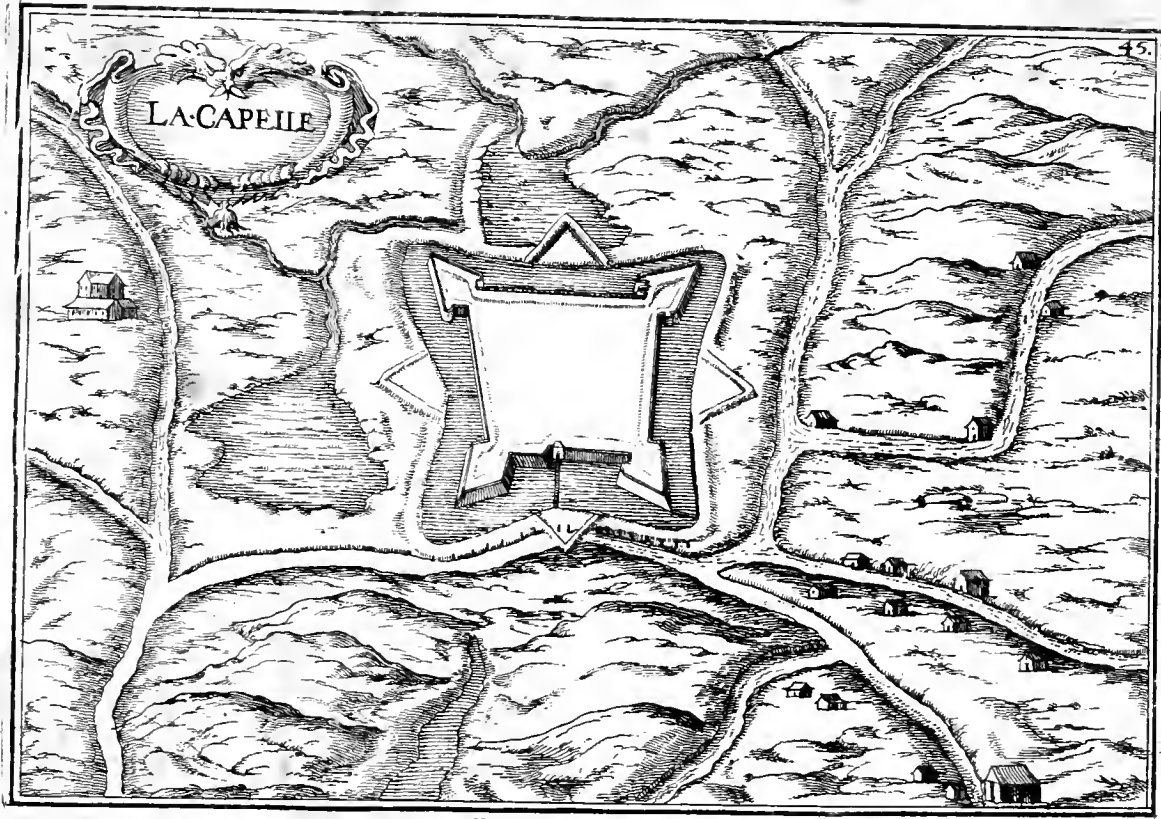


GOUVERNEMENT
 de
la Chappelle.

1 2
 LIEUES



LA CAPELLE







PLAN ET PROFILZ DES

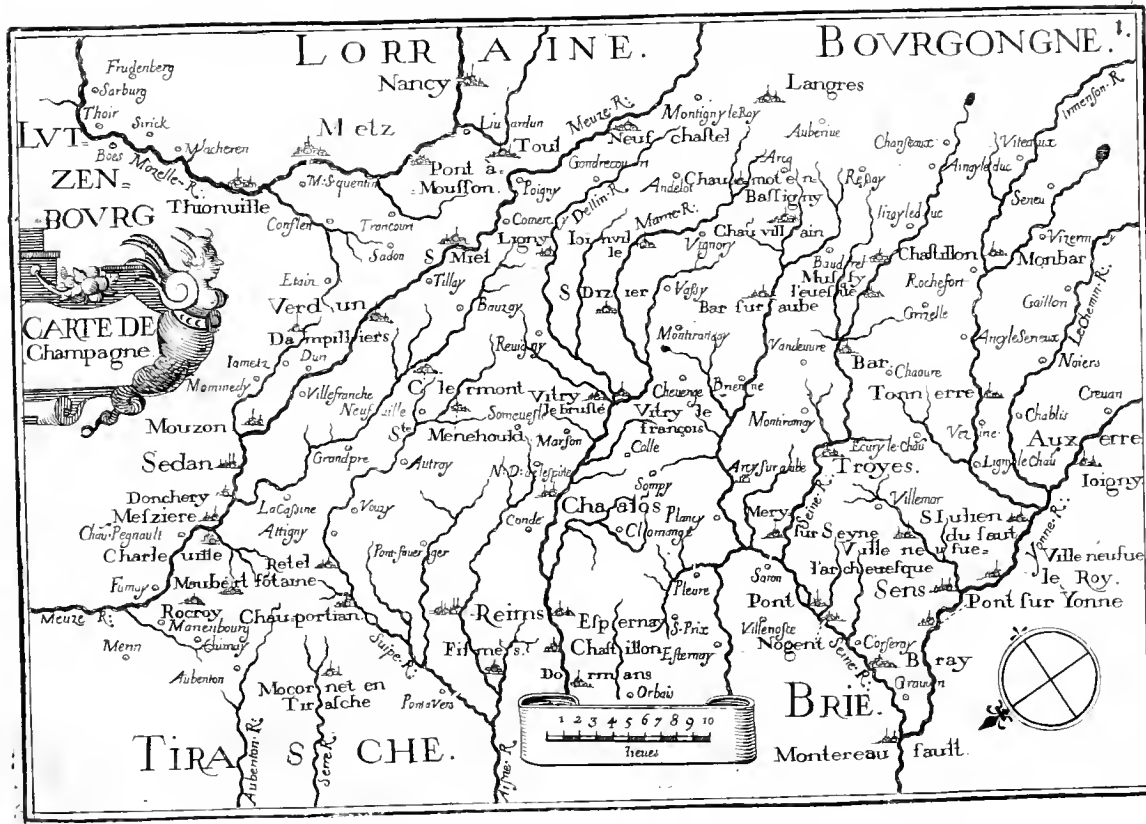
principales villes de la
prouince de CHAMPAGNE, avec
la carte generale & les particu-
lieres de chacun gou-
uernemēt d'icelles



Table de Champagne.

A	L	N	S ^t Menehould pl. 9
Ay gouvernemt 40	Langres gouu. 21	Nogent sur Seine 45	T
Ay profil 41	Langres plan 22	Nogēt sur Seine pr 45	Troyes gouu. 4
C	M	R	Troyes profil 5
Chaalons gouuer. 2	Maubert fon ^{ne} 28	Reims gouu. 6	V
Chaalons profil 5	Maubert fon ^{ne} pl. 29	Reims profil 7	Verdun gouu. 10
Chāpagnē genāte. 1	Maubert fon ^{ne} pr. 30	Retel gouu. 43	Verdun plan 11
Charleville gouu. 14	Mery sur Seine go 47	Retel profil 44	Verdū citadelle 12
Charleville plan 16	Mery sur Seine pr. 48	Rocroy gouu. 28	Verdū profil 13
Chaumont gouu. 23	Mefziere gouu. 14	Rocroy profil 31	Ville franche 32
Chaumont plan 24	Mefziere plan 15	S	Ville fraîche plā. 33
Clermont g 31	D Cler mōt pl	Sedan pricipauté 17	Vitry le françois
D	M	S	gouvernement 38
Dormans gouu. 49	Môteclair plan 35	Sedan plan 18	Vitry le françois
Dormans profil 50	Mōtignyle Roy go 36	S ^t Dizier gouu. 25	plan 59
E	M	S	
Espernay gouu. 40	Mouzon gouu. 19	S ^t Dizier plan 26	
Espernay profil 42	Mouzon profil 20	S ^t Dizier profil 27	
		S ^{te} Menehould g. 8	❧❧❧





LORRAINE.

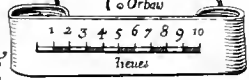
BOVRGONGNE.


LVT
ZEN
BOVRG



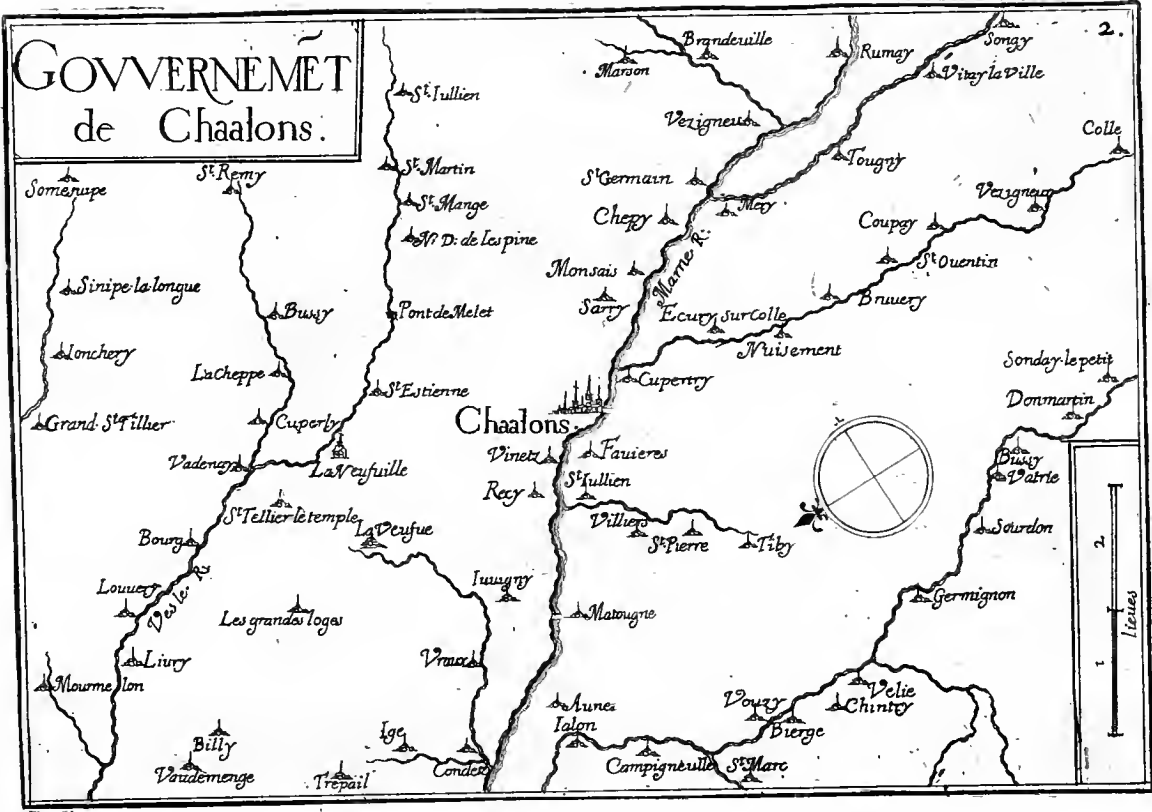
CARTE DE
Champagne

TIRAS
CHE.





GOVERNEMENT de Chaalons.



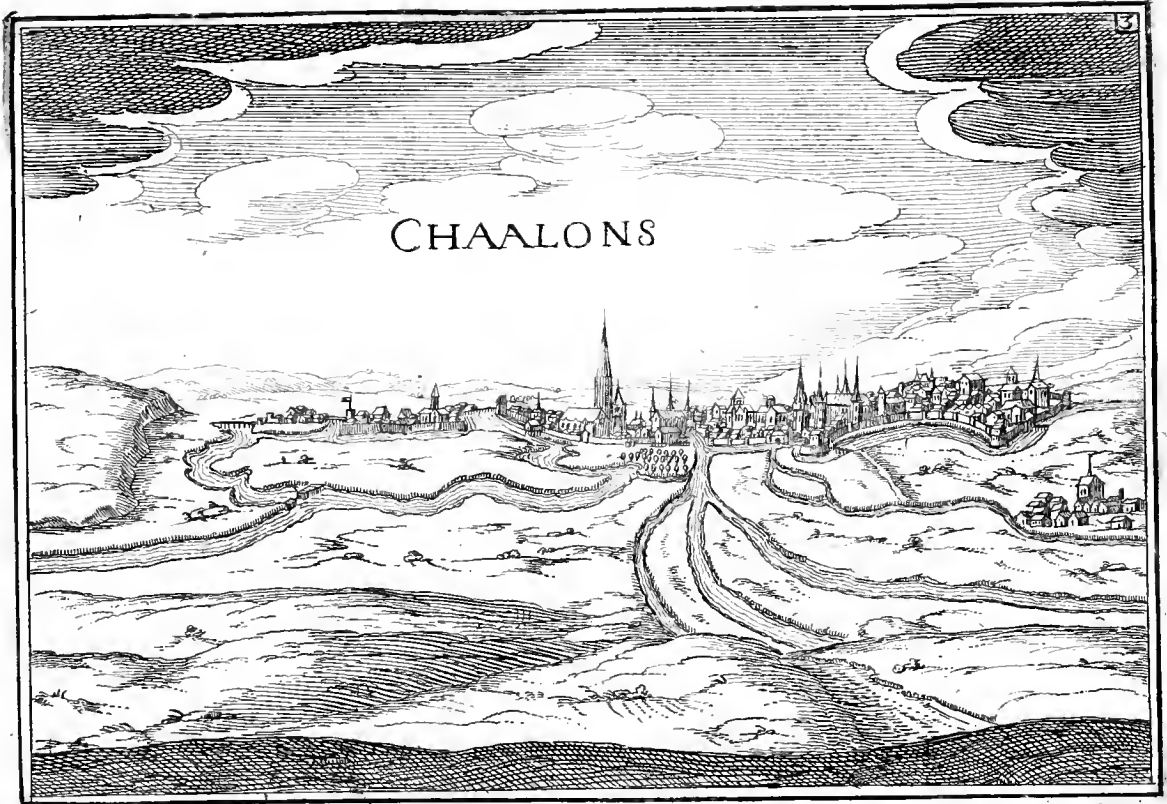
1. The first part of the document discusses the importance of maintaining accurate records of all transactions. It emphasizes that every entry should be supported by a valid receipt or invoice to ensure transparency and accountability.

2. The second section outlines the procedures for handling discrepancies between the recorded amounts and the actual cash flow. It suggests a systematic approach to identify the source of the error and correct it promptly to avoid any financial misstatements.

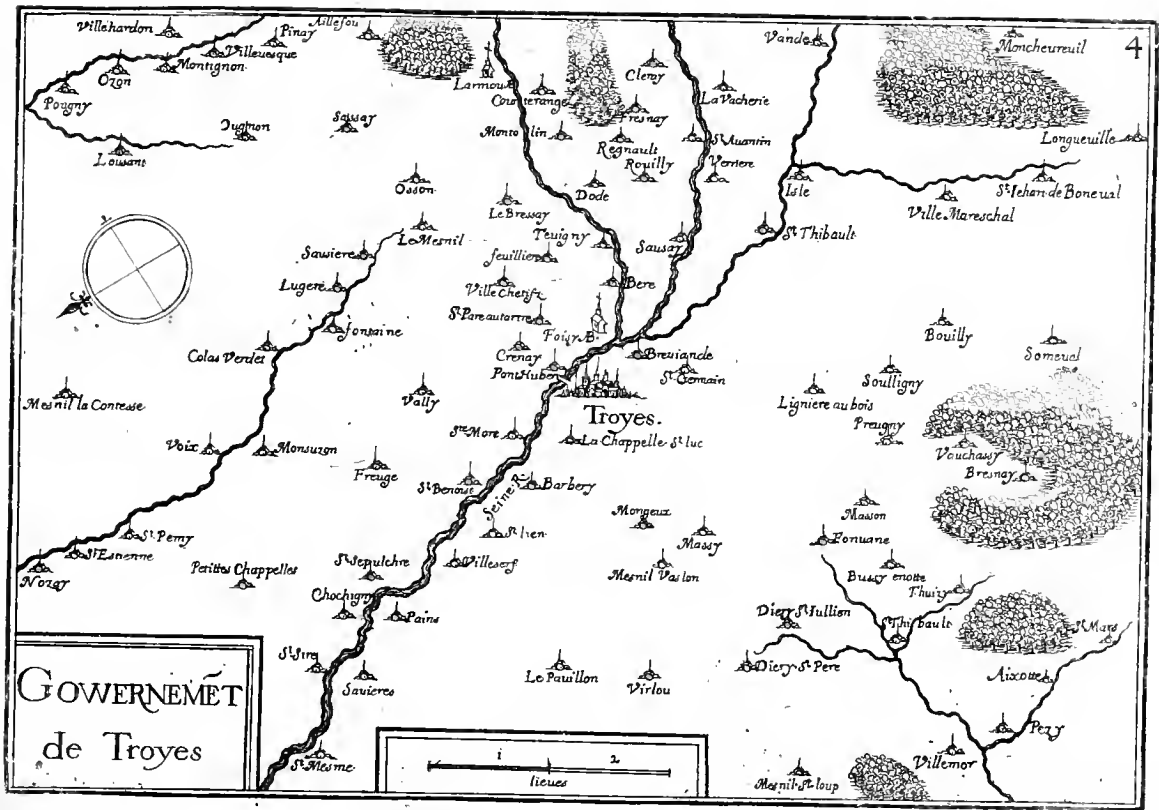
3. The third part of the document provides a detailed breakdown of the budget for the upcoming fiscal year. It includes a comparison of the current year's performance against the budgeted figures, highlighting areas where the organization has exceeded or fallen short of expectations.


4. The final section discusses the role of internal controls in preventing fraud and ensuring the integrity of the financial data. It recommends regular audits and a strong internal control system to minimize the risk of errors and misappropriation of funds.

CHAALONS

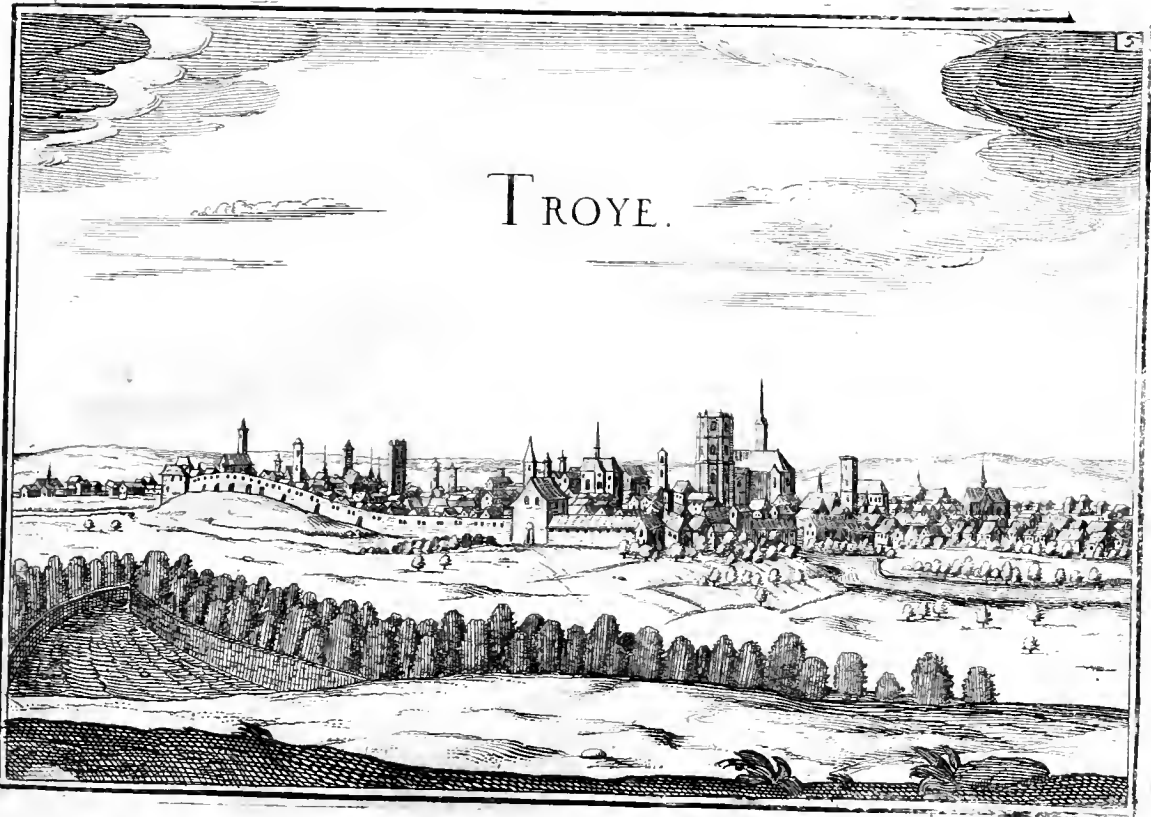






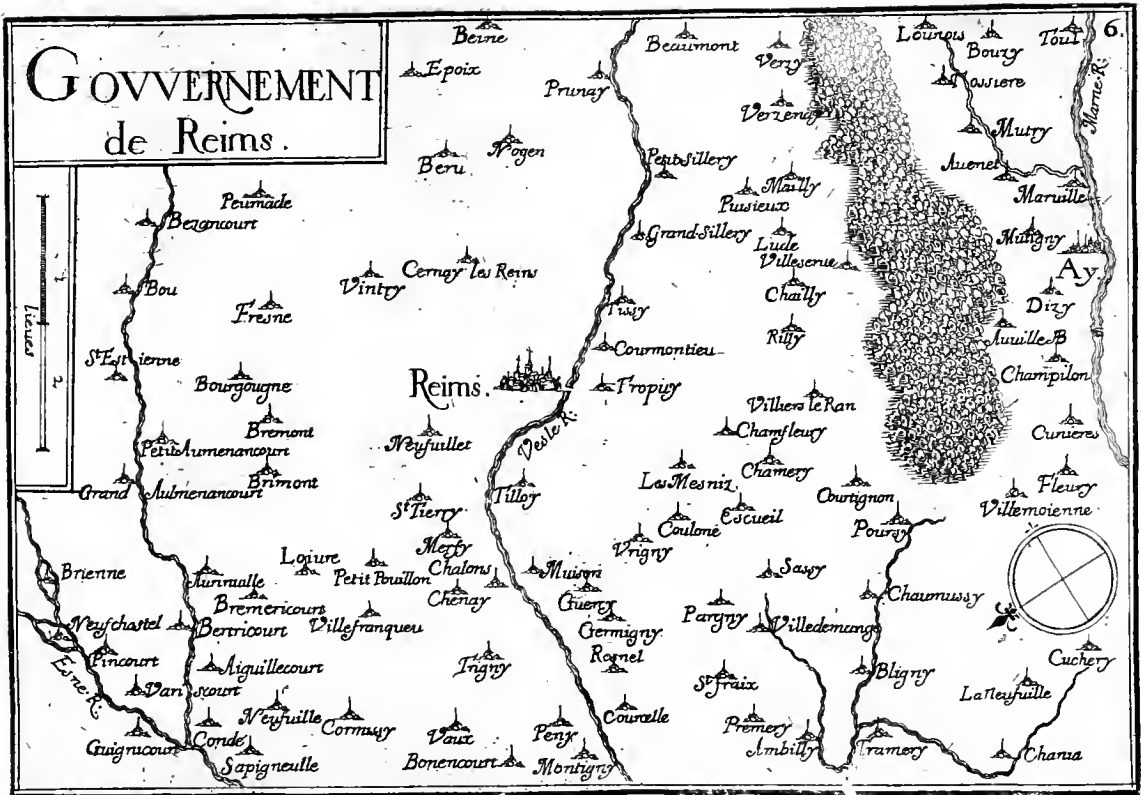


TROYE.

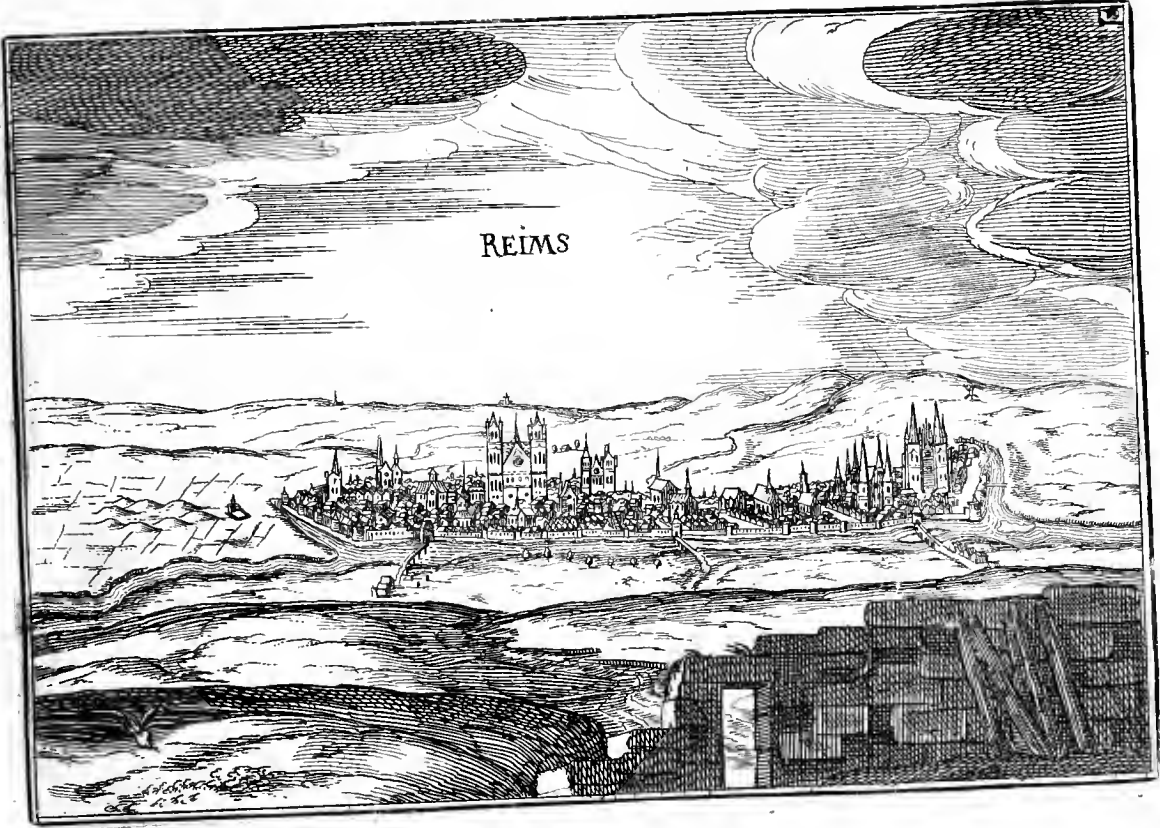





GOUVERNEMENT de Reims.

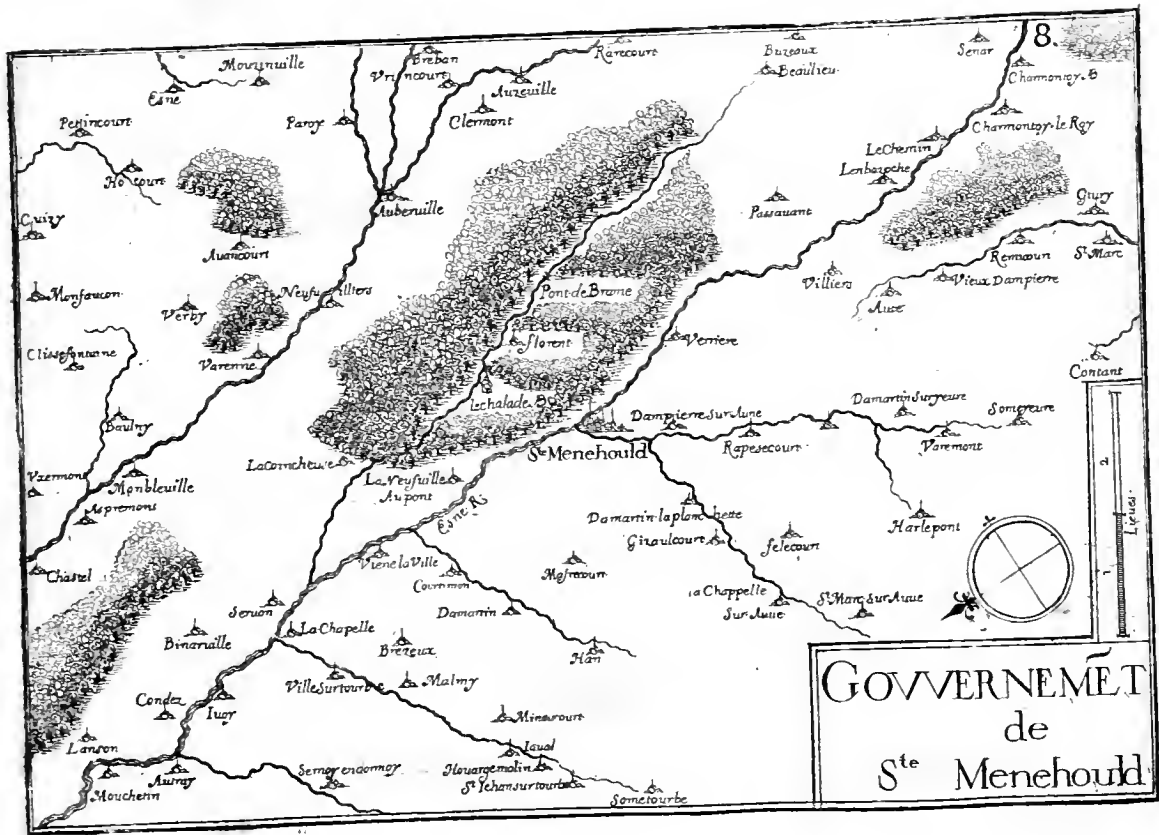







REIMS

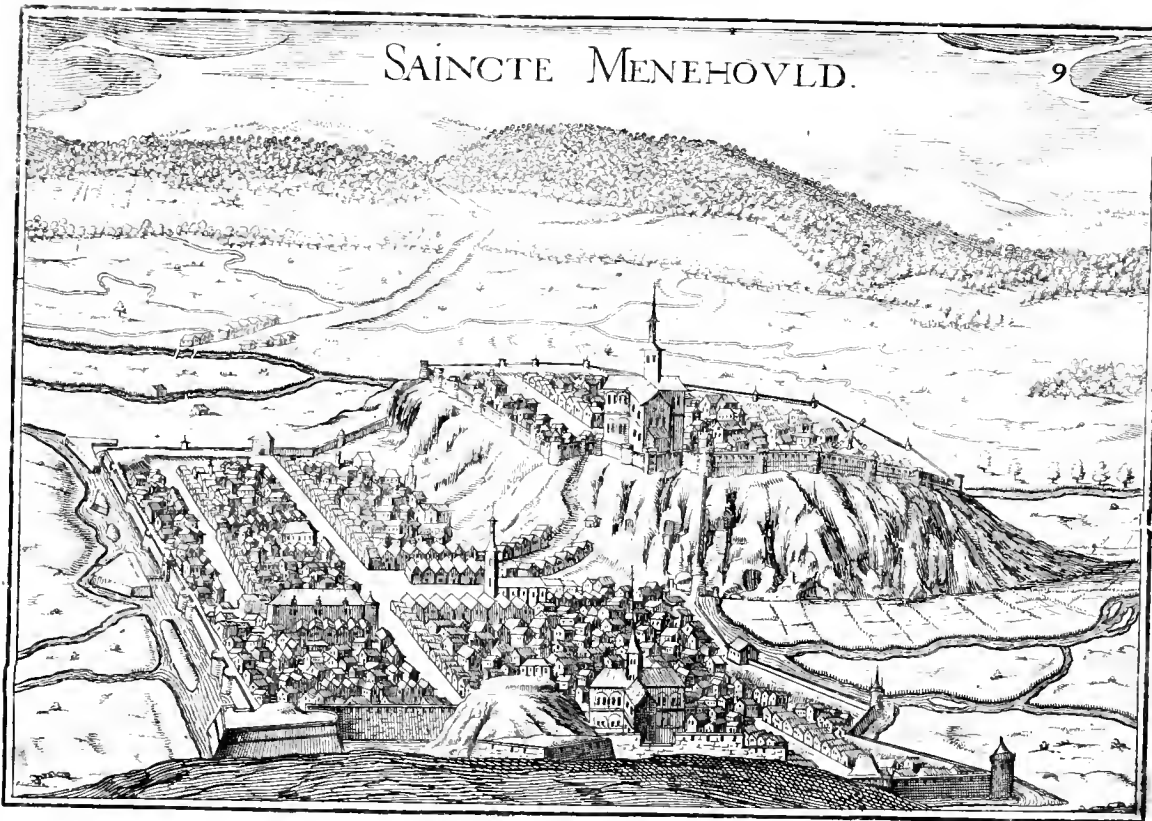






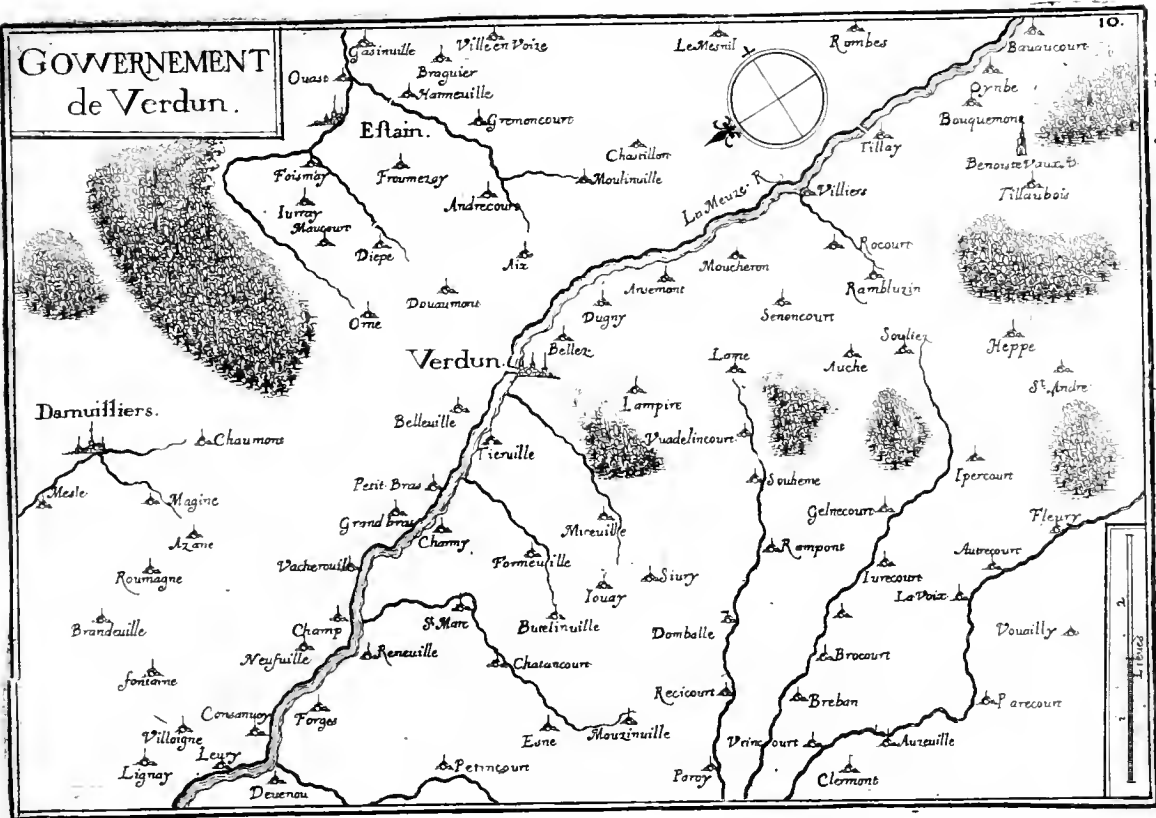
SAINCTE MENEHOULD.


9

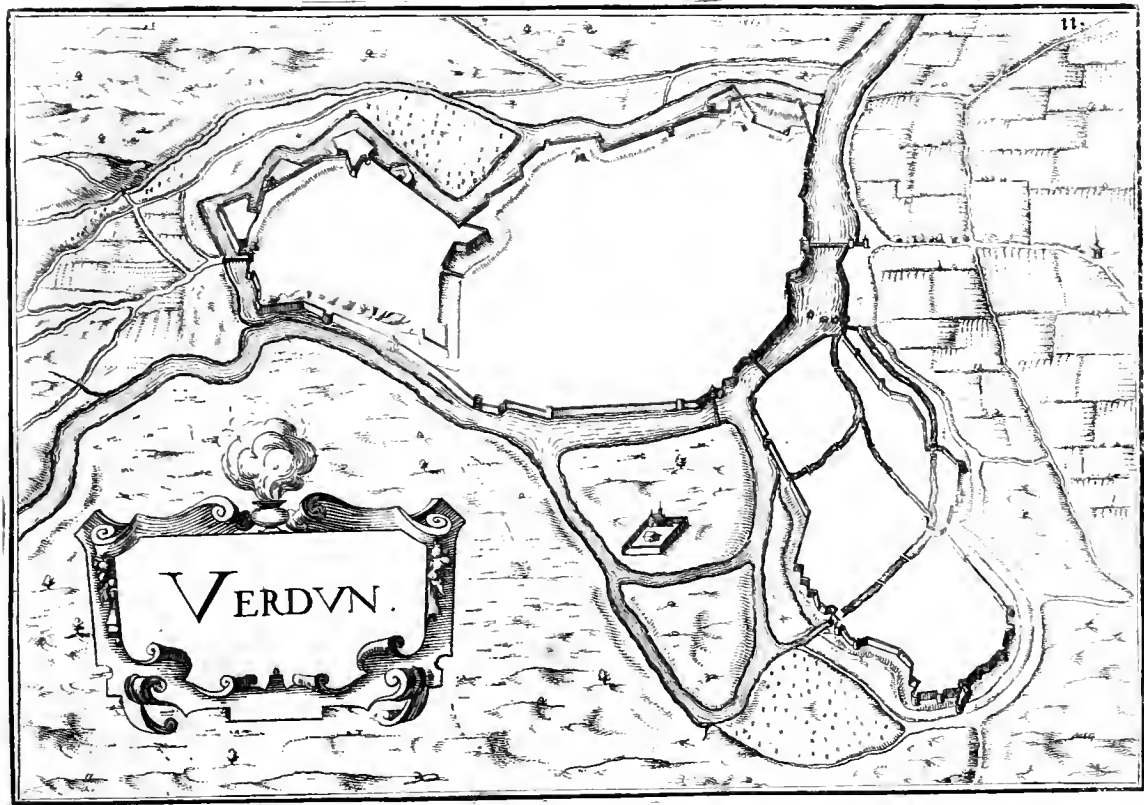





GOUVERNEMENT de Verdun.

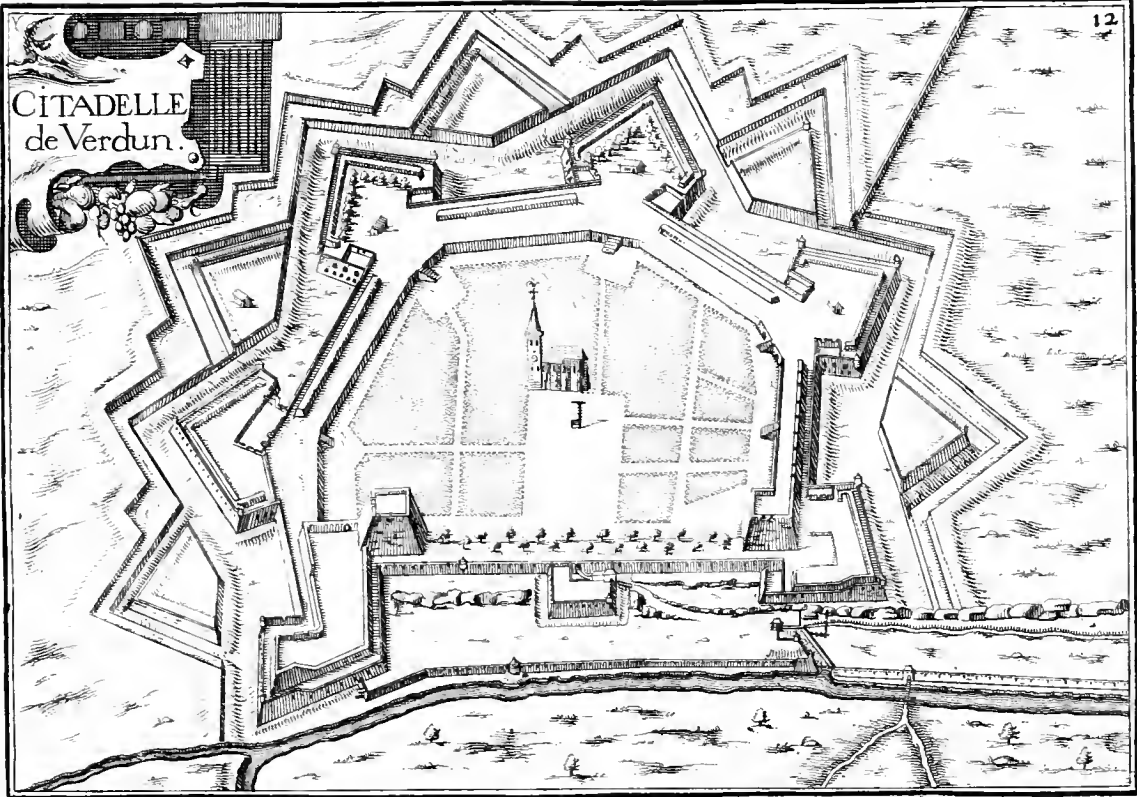






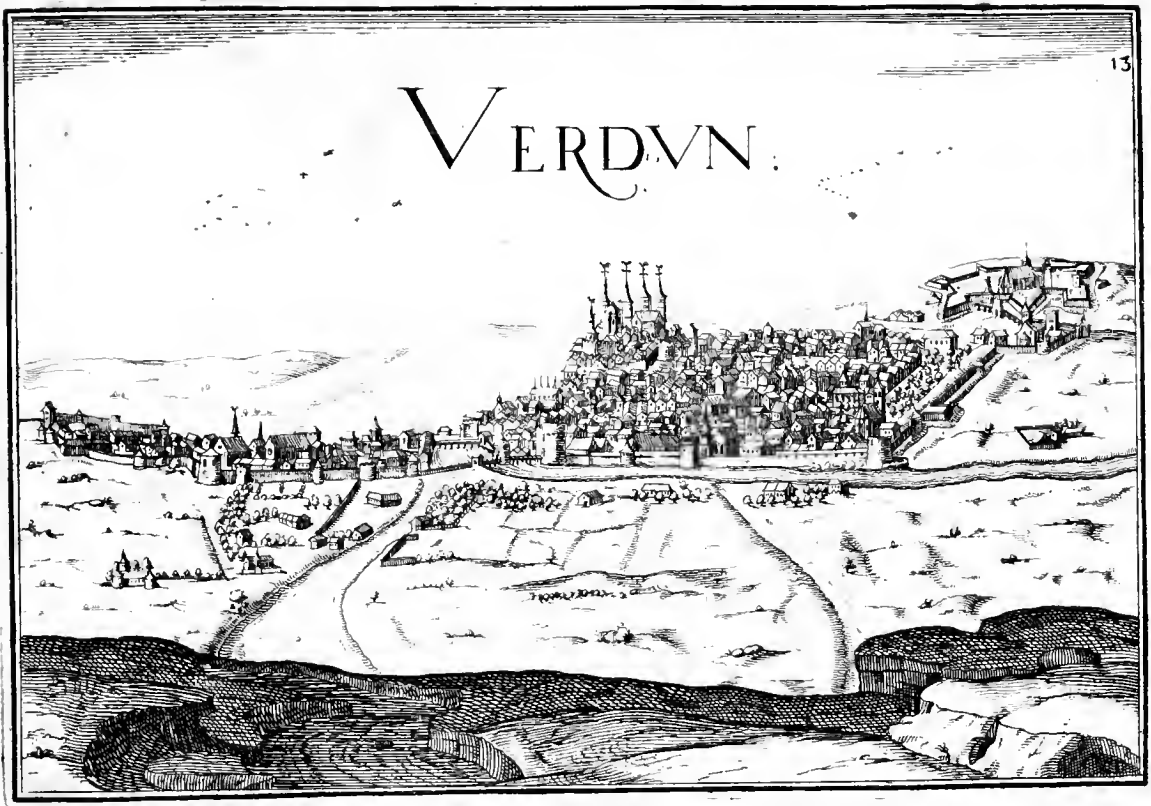



CITADELLE
de Verdun.

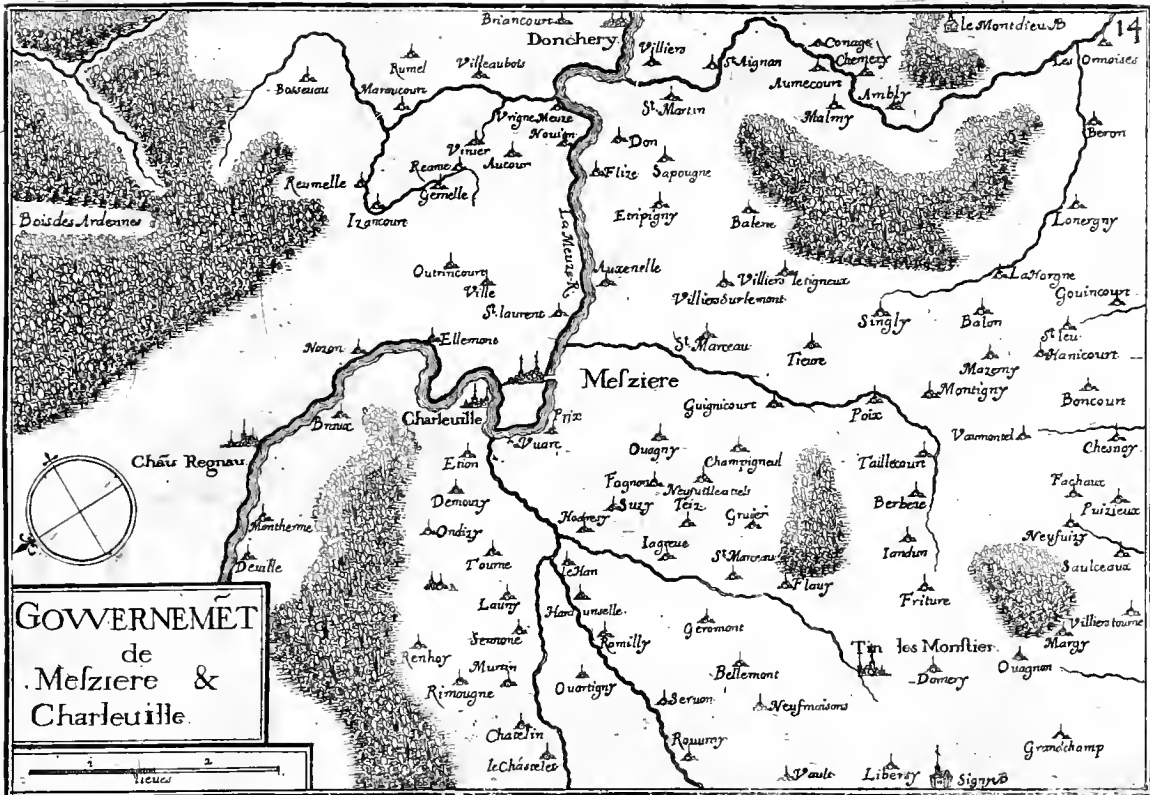




VERDVN.



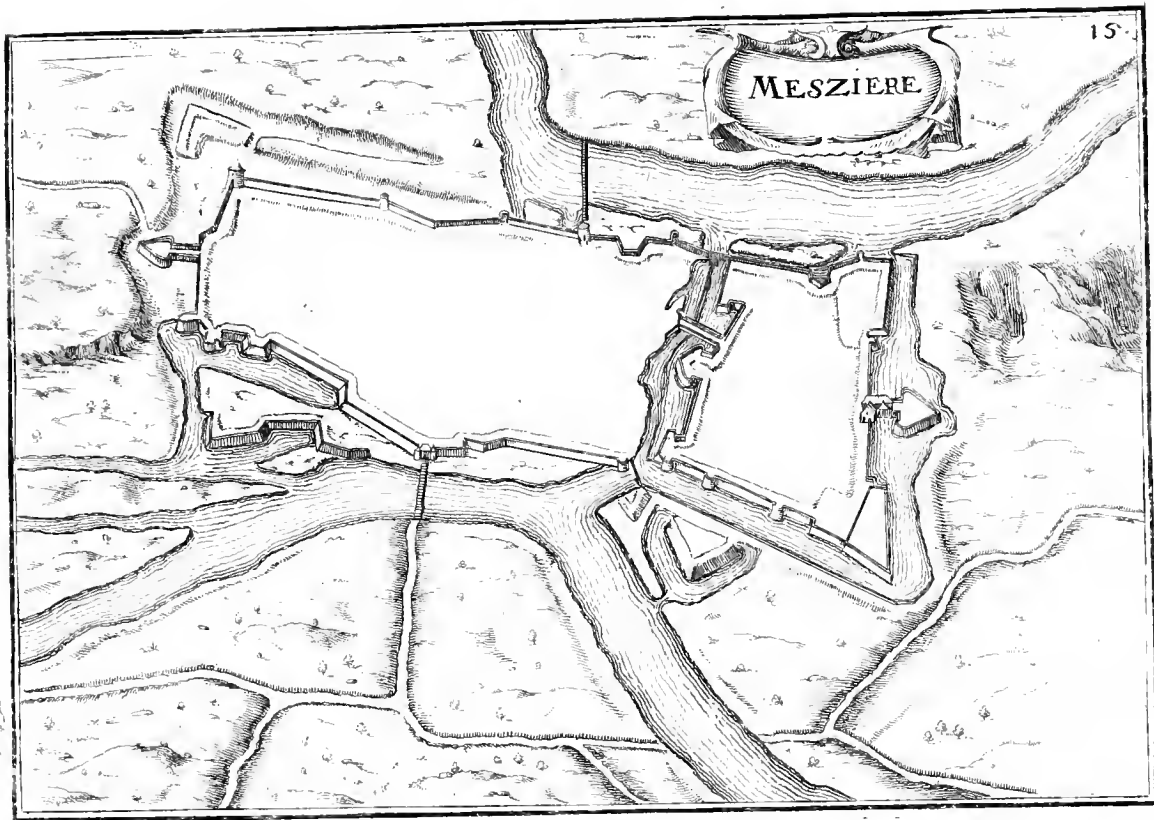




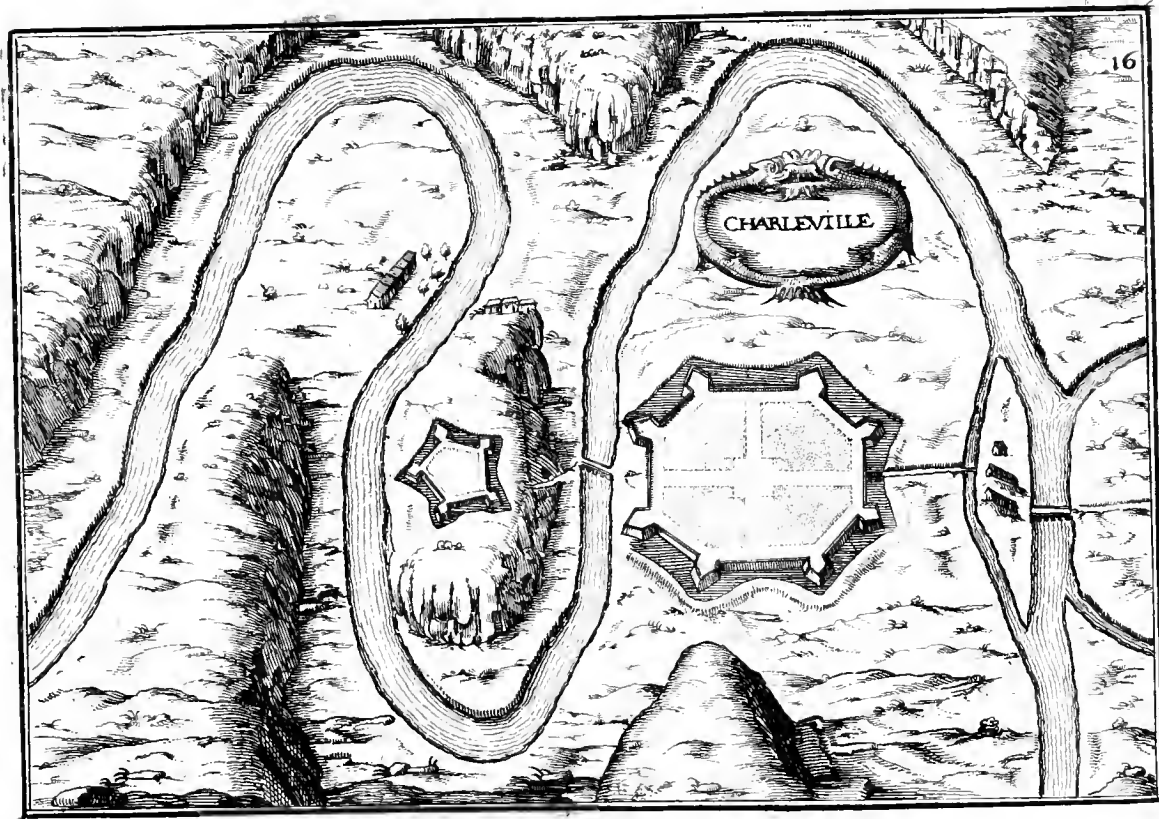
GOUVERNEMENT
de
Meziere &
Charleuille.



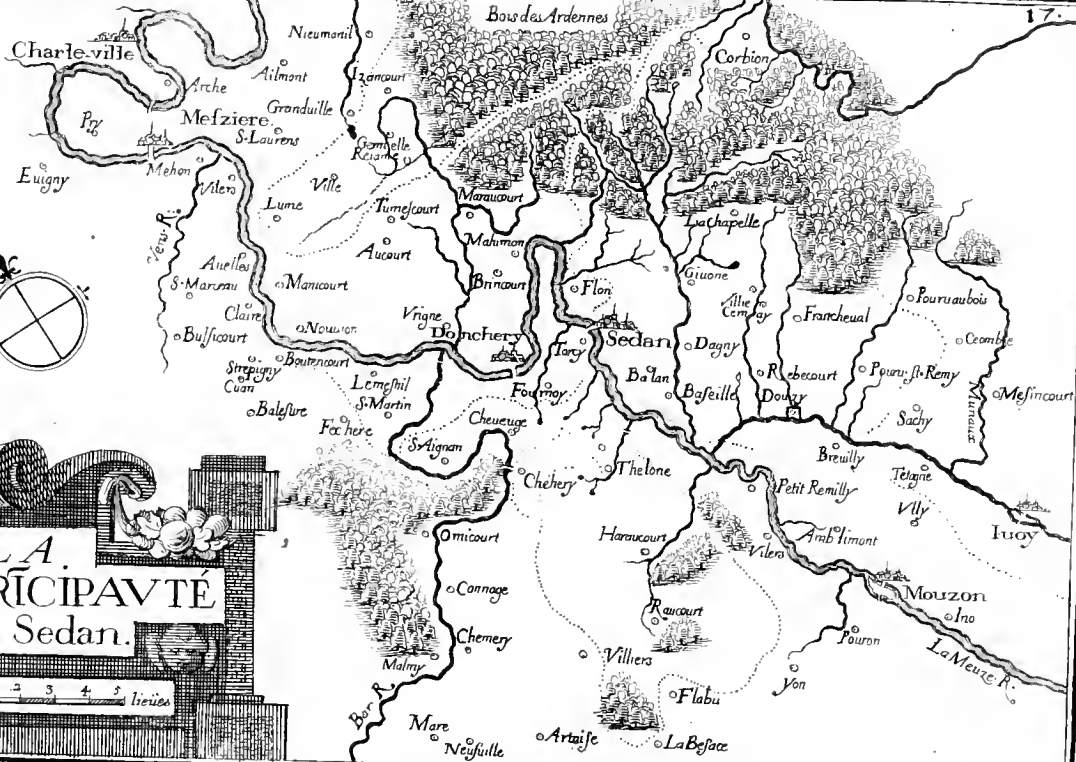









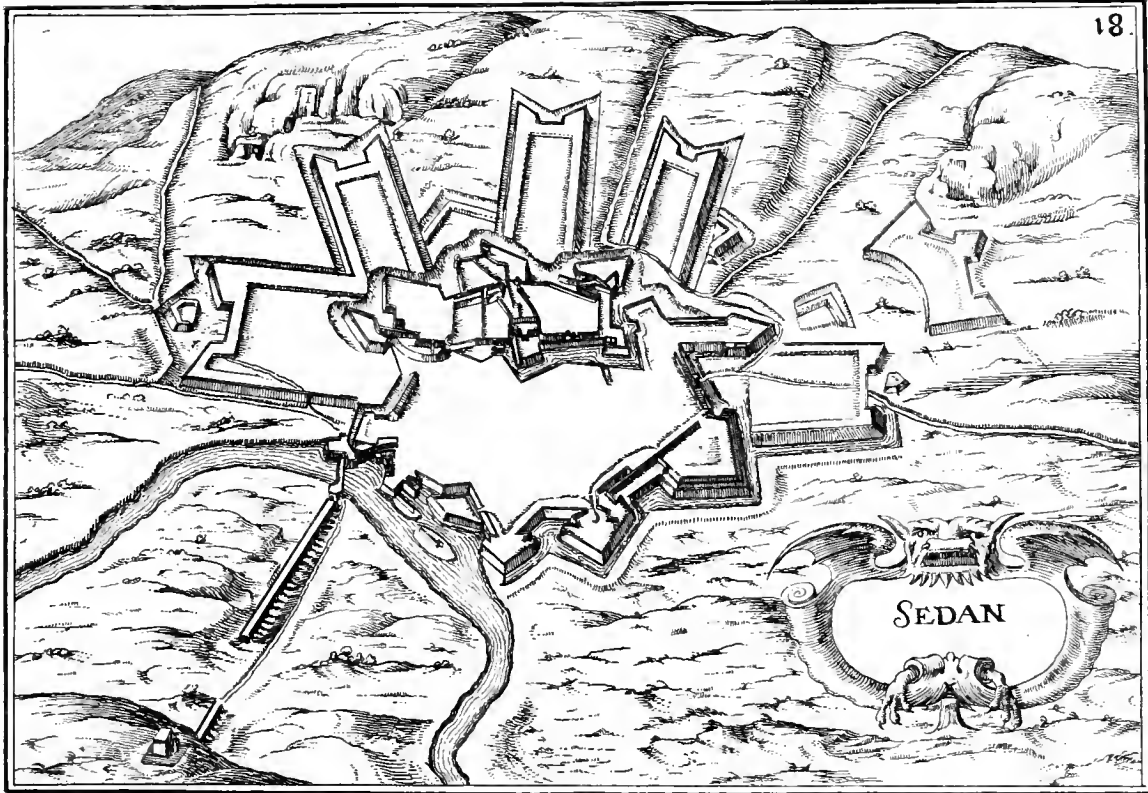




L.A.
PRINCIPALTE
de Sedan.

1 2 3 4 5 lieues

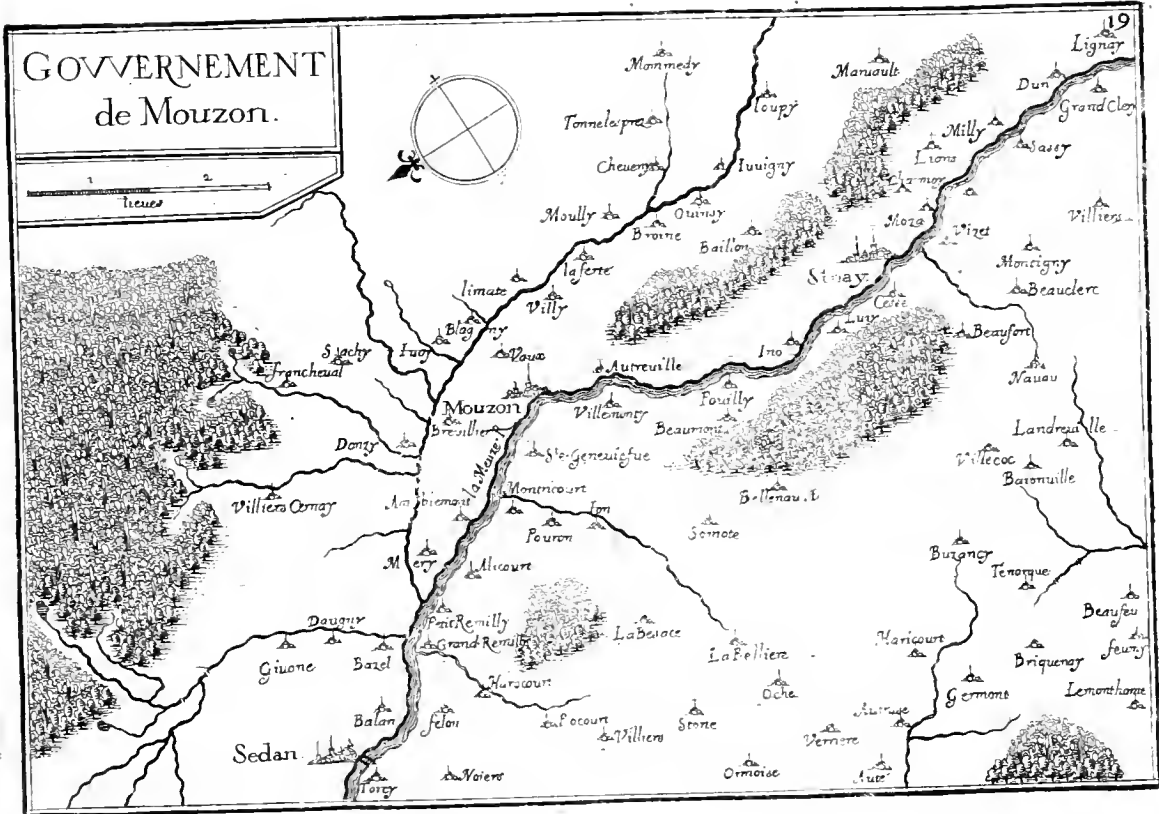






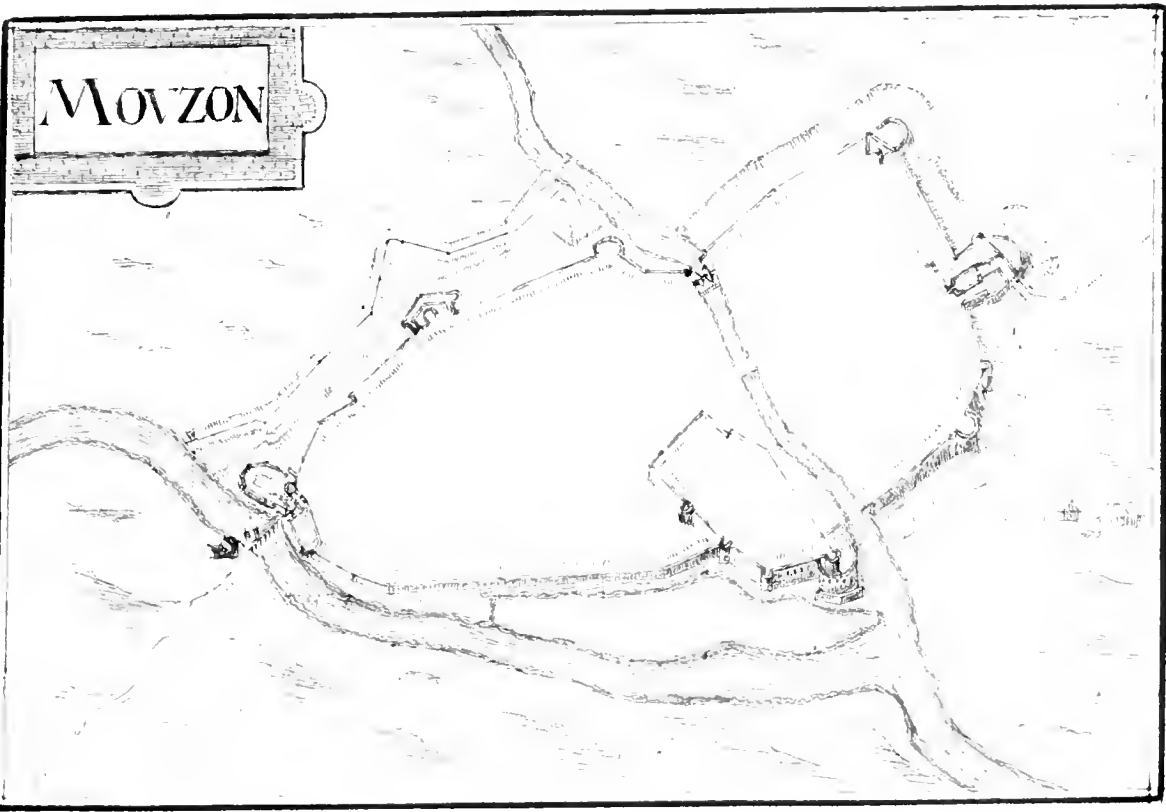
GOVERNEMENT de Mouzon.

1 2
lieues






MOVZON



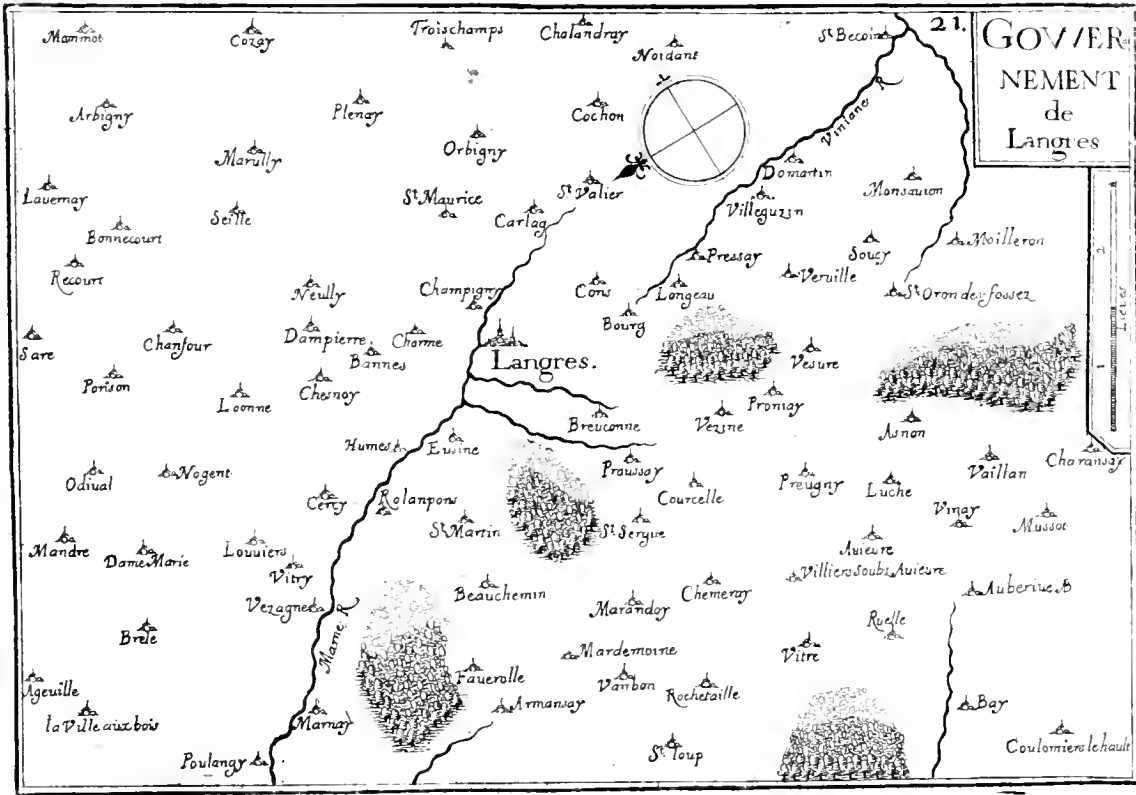
JUN 1977



MOVZON





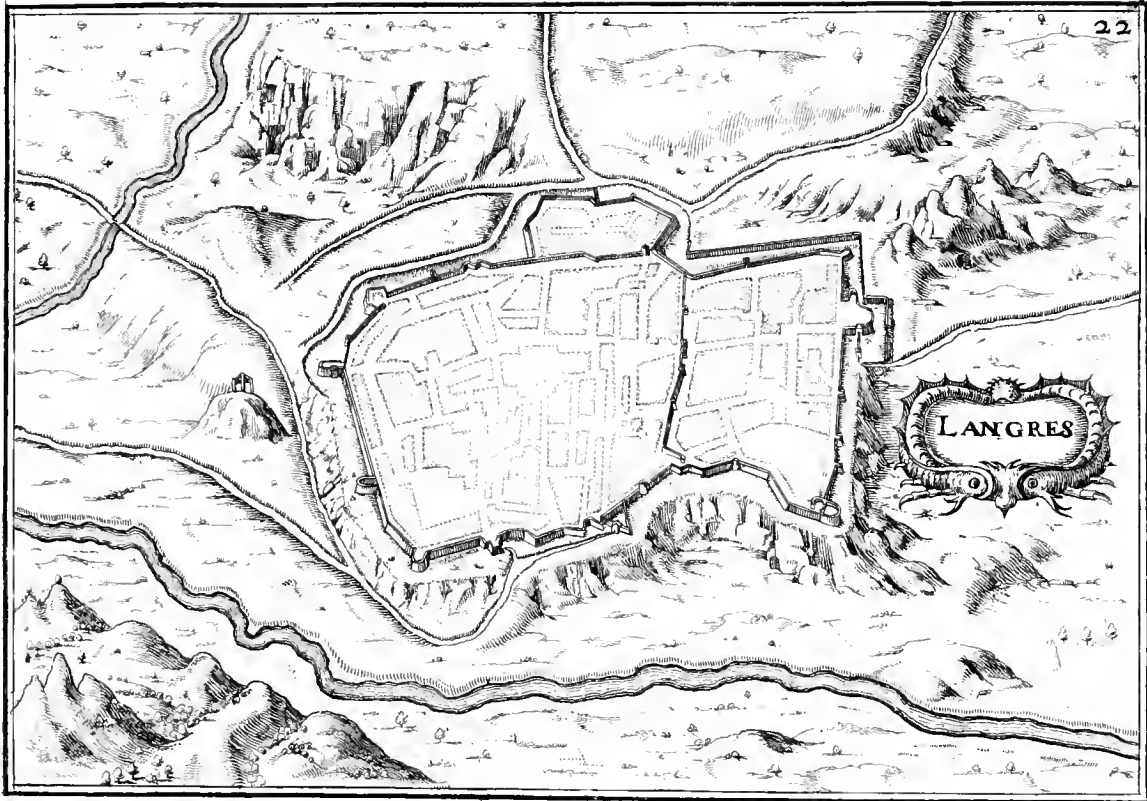



GOVERNEMENT
de
Langres

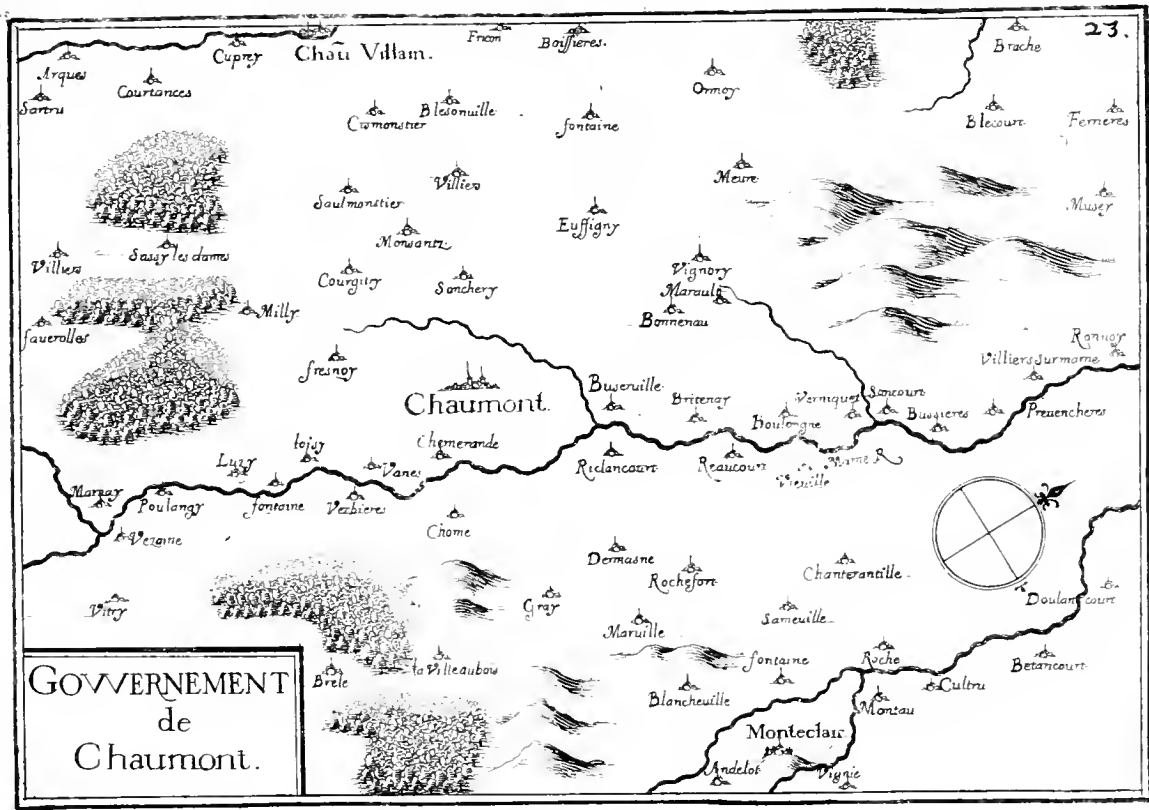
LIEUES

Mammot Corcy
 Arbigny Plenay
 Marully Orbigny
 Lauenay St Maurice
 Bonnacourt Seille Carlag
 Recourt Neully Champigny
 Sare Chanfour Dampierre, Charme
 Porison Lonne Bannes
 Cheroy
 Odival Nogent Humect Euvine
 Cery Rolanpon Breuconne
 St Martin Prouisoy
 Louiers Vity Courcelle
 Veragned Beauchemin St Jeryue
 Brele
 Mandre Dame Marie Louiers Vity Veragned Beauchemin Marandoy Chemeray
 Azeville la Pille aux bois Marnay Fauverolle Armanay Vandon Rochetaille
 Poulangy St Loup
 Troischamps Chalandray Noidant
 Cochon St Beccine
 Domartin Monsaun
 Villeguzin La Pressay Veruille
 Soucy St Oron des fosses
 Vesure Annon
 Prunoy Paillan Chorandoy
 Courcelle Preigny Luche Vinar Musot
 Avicure Villiers sous Avicure Auberville
 Ruelle Vitre
 Bay
 Coulomiers le haut



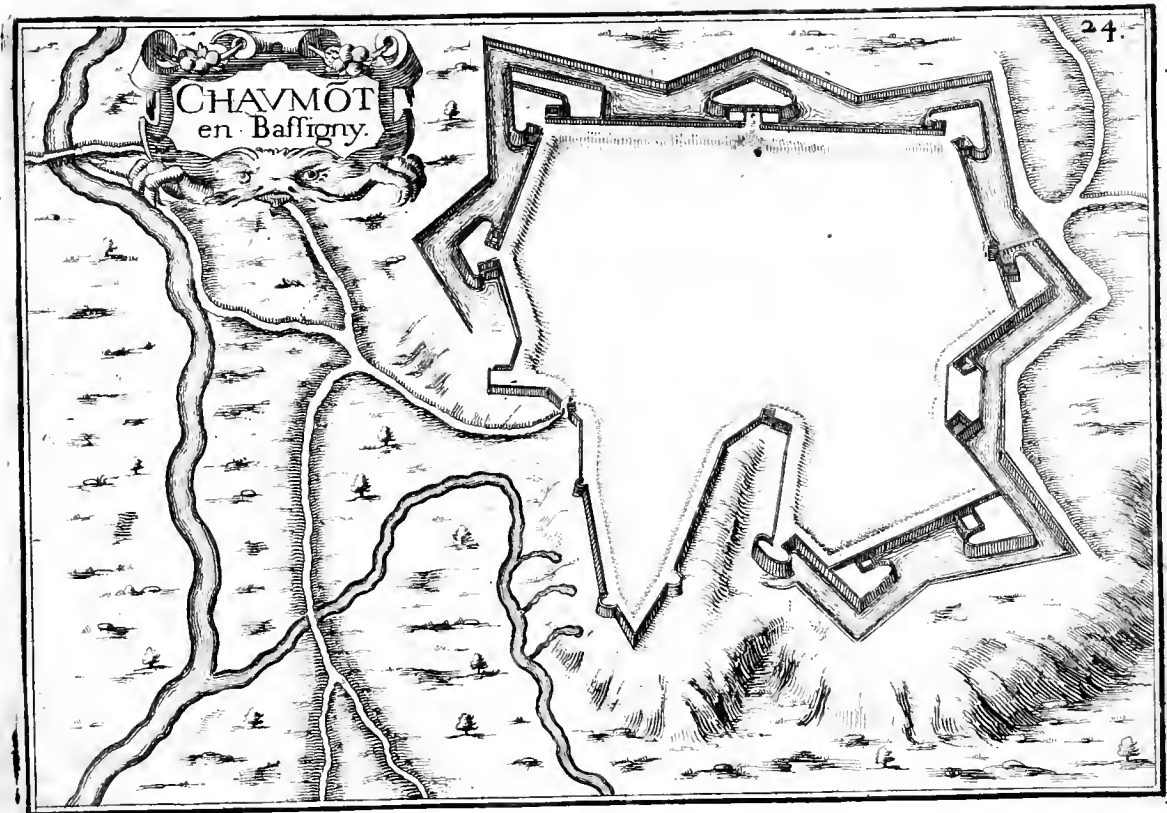






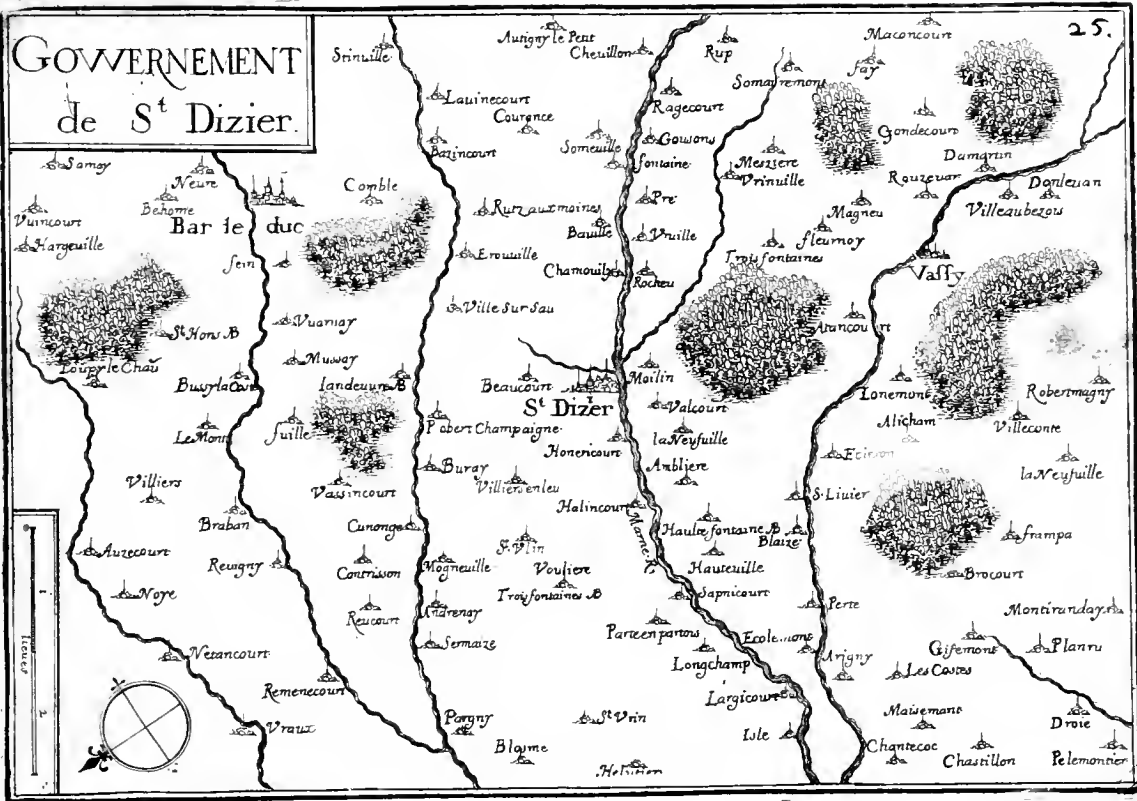
Gouvernement
de
Chaumont.







Gouvernement de S^t Dizier



Spinulle

Auigny le Petit
Cheuillon

Maconcourt

25.

Lainecourt
Courgence

Rup

Samoy
Daincourt
Hargeville

Neuve
Behome
Bar le duc

Comble

Barincourt

Sommeville

Somahemont

Fay

Gondécourt

Damartin

Donleuan

Retz aux moines

Menziere

Magneu

Magney

St. Leu moy

Trois fontaines

Arancourt

Lonemont

Aliqham

St. Etienne

St. Liuier

Blaise

Blaise

Hauteville

Japnicourt

Perte

Arigny

Les Cases

Maisemane

Chantecoc

Chastillon

Pelemancier

Rouzevar

Villeaubezou

Vassy

Robertmagny

Villeconte

la Neuville

frampa

Brocourt

Montiranday

Planru

Droie

Blayme

Blayme

Blayme

Blayme

Blayme

Blayme

Blayme

Blayme

Blayme

Blayme

Blayme

Blayme

Erouville

Chamouilly

Ville sur sau

Beaucourt

P. abert Champagne

Buray

Williers en leu

Holincourt

St. Pierre

Pouffiere

Trois fontaines B

Atareny

Somaz

Pargny

Blayme

Blayme

Blayme

Blayme

Blayme

Blayme

Blayme

Blayme

Blayme

Bauville

St. Pierre

Rocheu

Mailin

la Palcourt

la Neuville

Arbljere

Haute fontaine B

Blaise

Blaise

Hauteville

Japnicourt

Perte

Arigny

Les Cases

Maisemane

Chantecoc

Chastillon

Pelemancier

Blayme

Blayme

Blayme

Blayme

St. Dizier

St. Dizier

St. Dizier

St. Dizier

St. Dizier

St. Dizier

St. Dizier

St. Dizier

St. Dizier

St. Dizier

St. Dizier

St. Dizier

St. Dizier

St. Dizier

St. Dizier

St. Dizier

St. Dizier

St. Dizier

St. Dizier

St. Dizier

St. Dizier

St. Dizier

St. Dizier

St. Dizier

St. Dizier

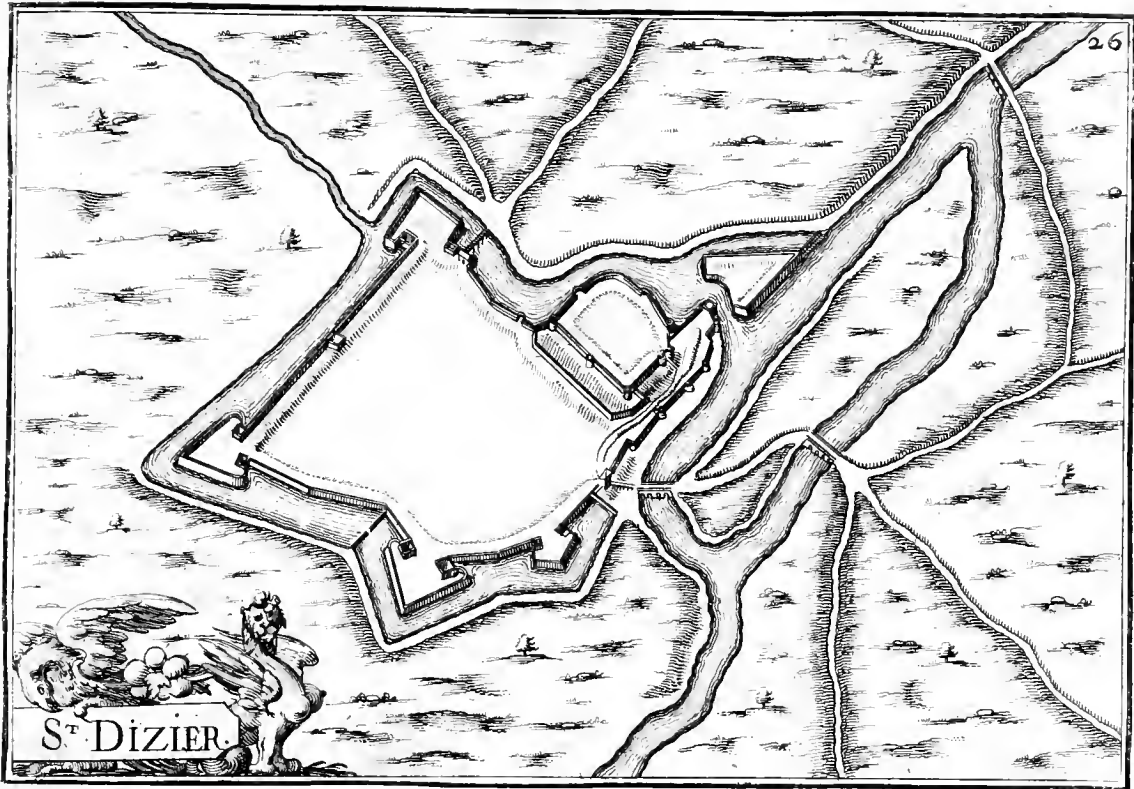
St. Dizier

St. Dizier

St. Dizier

St. Dizier



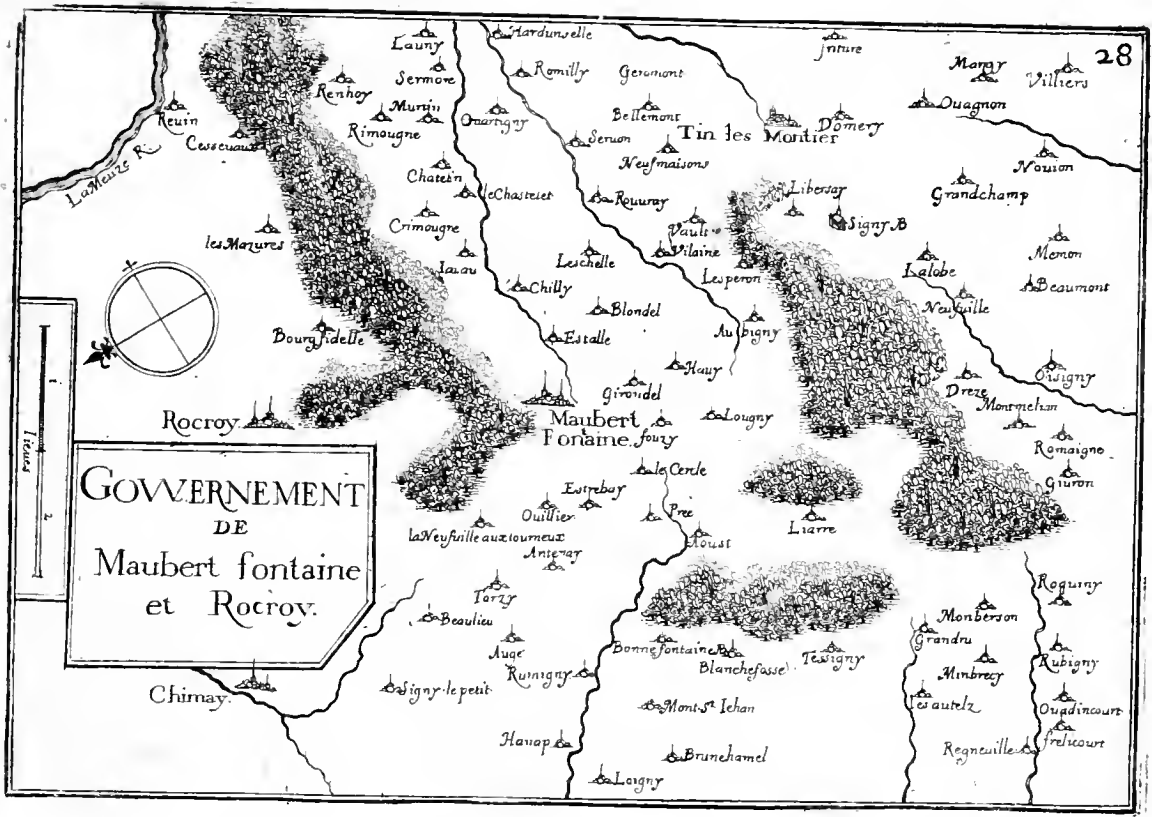




ST. DIZIER








Gouvernement
DE
Maubert fontaine
et Rocroy.

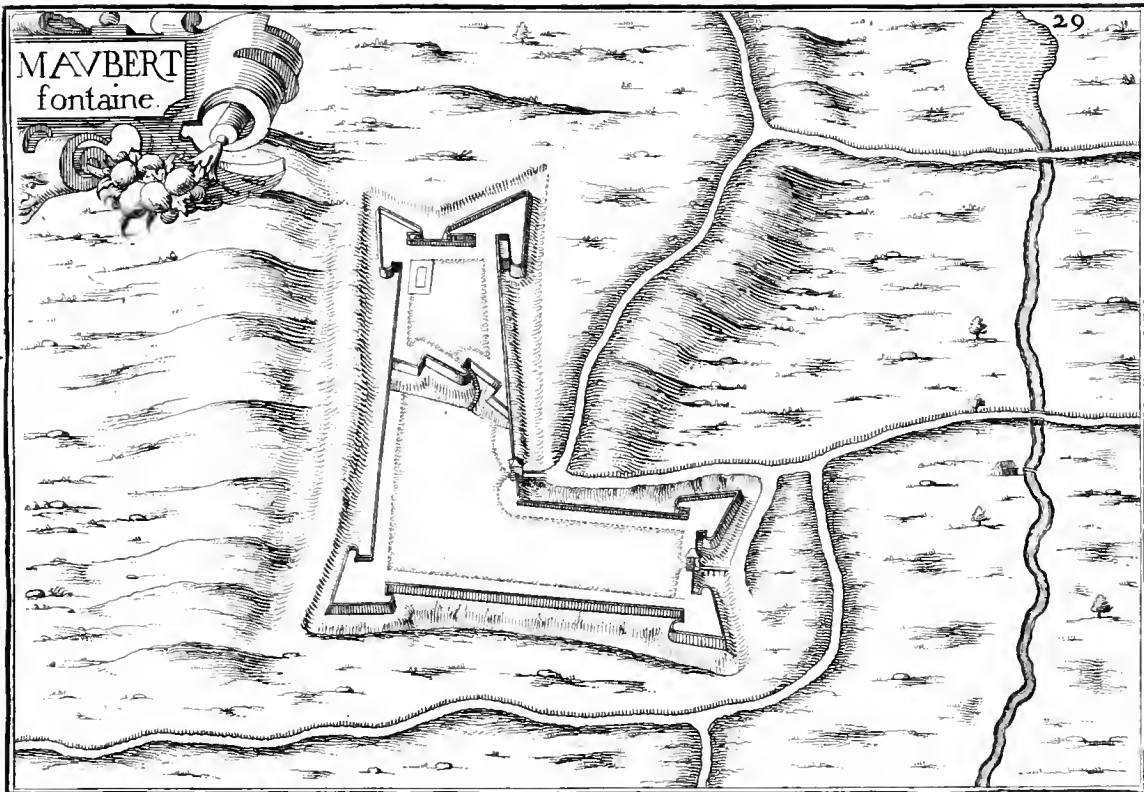
1
2
3
4
5
6
7
8
9
10
11
12
13
14
15
16
17
18
19
20
21
22
23
24
25
26
27
28
29
30
31
32
33
34
35
36
37
38
39
40
41
42
43
44
45
46
47
48
49
50
51
52
53
54
55
56
57
58
59
60
61
62
63
64
65
66
67
68
69
70
71
72
73
74
75
76
77
78
79
80
81
82
83
84
85
86
87
88
89
90
91
92
93
94
95
96
97
98
99
100

La Marne R.
 Reuin
 Cessevaux
 Les Marais
 Bourgfidelle
 Rocroy
 Chimay
 Laury
 Sermore
 Remilly
 Germonet
 Jnure
 Manay
 Villiers
 Ouagnon
 Nouion
 Grandchamp
 Tin les Montier
 Dornery
 Bellefont
 Seron
 Neufmaisons
 Liberg
 Signy B
 Chateau
 LeChatelet
 Reuray
 Pauls
 Malaine
 Lesperon
 Grandchamp
 Crimougre
 Laau
 Leschelle
 Blondel
 Leperon
 Lalobe
 Menon
 Beaumont
 Chilly
 Estalle
 Au bigny
 Nayville
 Oigny
 Givrodel
 Maubert fontaine
 Louigny
 Dreze
 Montmelan
 Estrebur
 La Cerde
 La Haye
 Romaine
 Giuron
 La Neufville aux tourneux
 Ansey
 Liarre
 Torcy
 Beauvieu
 Auger
 Bonnefontaine
 Blanchefasse
 Tesigny
 Signy-le petit
 Ruignay
 Monts Jehan
 Monberson
 Grandru
 Ambray
 Les autelz
 Hanap
 Brunchamel
 Loigny
 Regneville
 Rubigny
 Oudincours
 Frescourt




MAVBERT
fontaine.

29



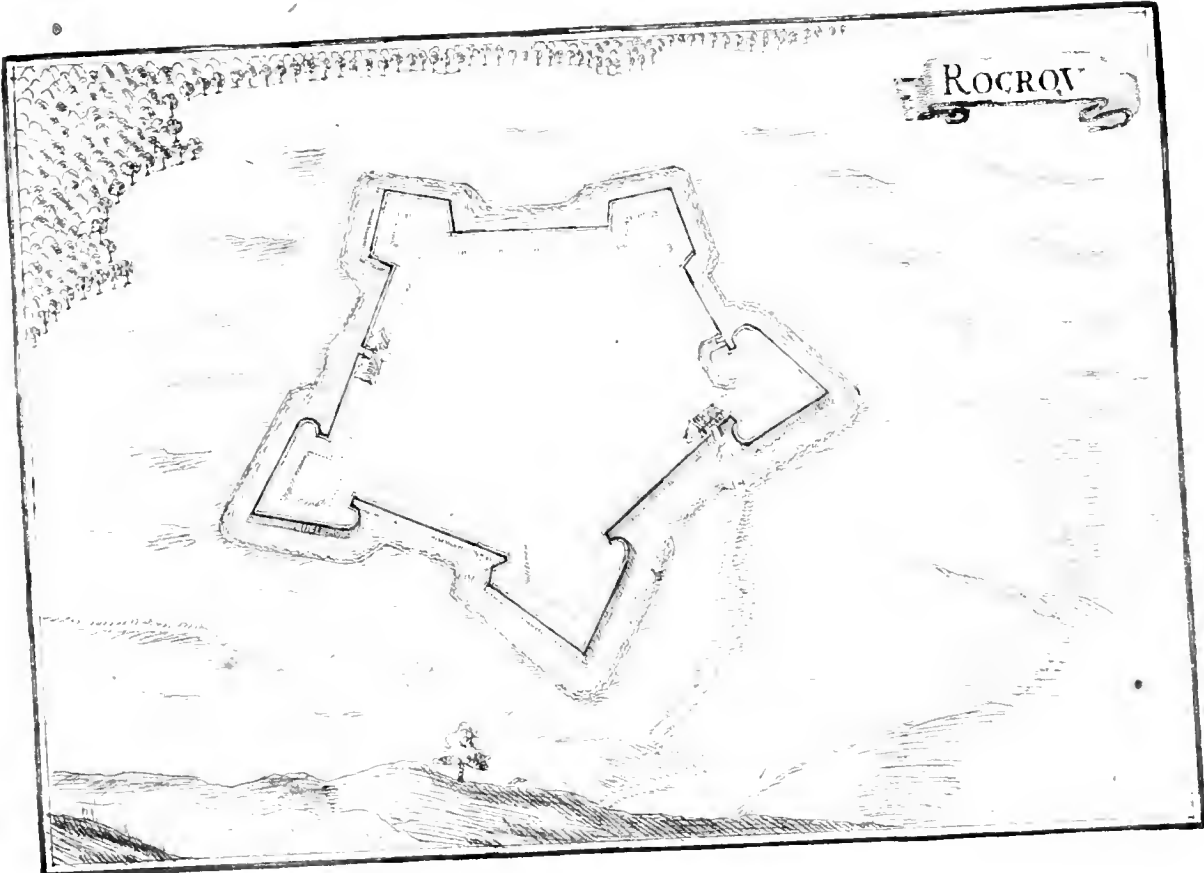


MAUBERT FONTAINE.







ROCROV



70H-100

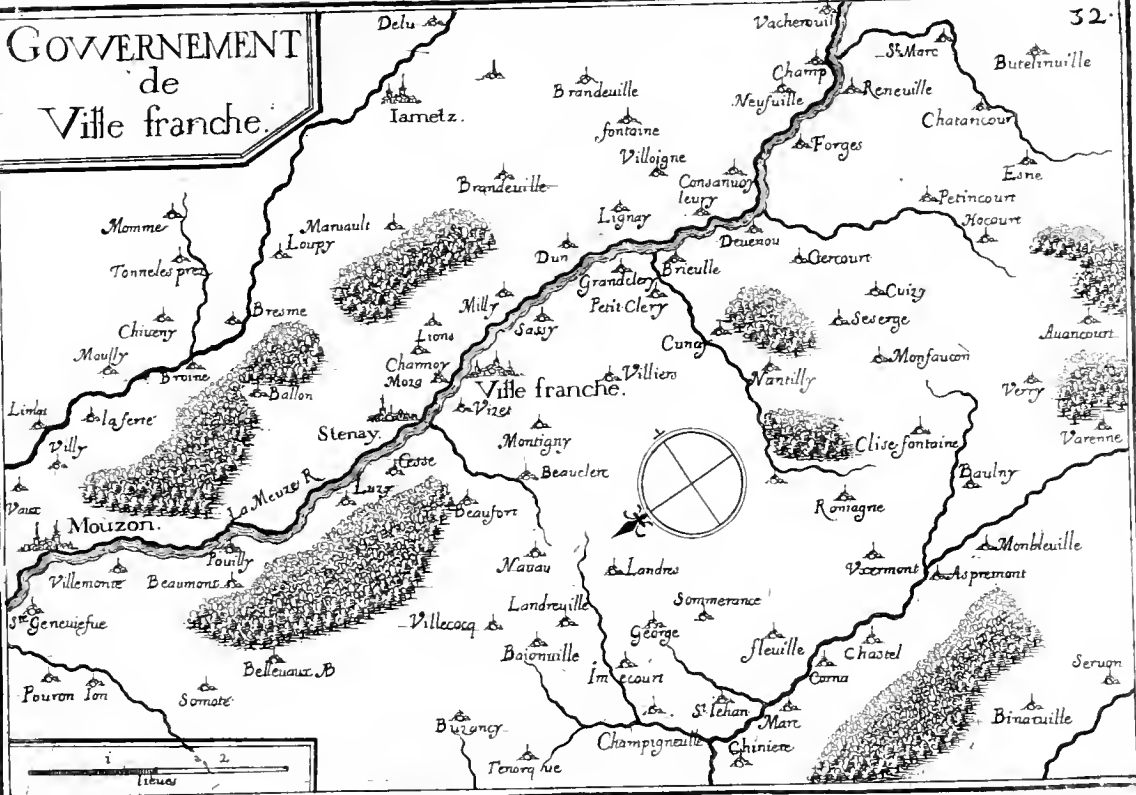


ROCROY

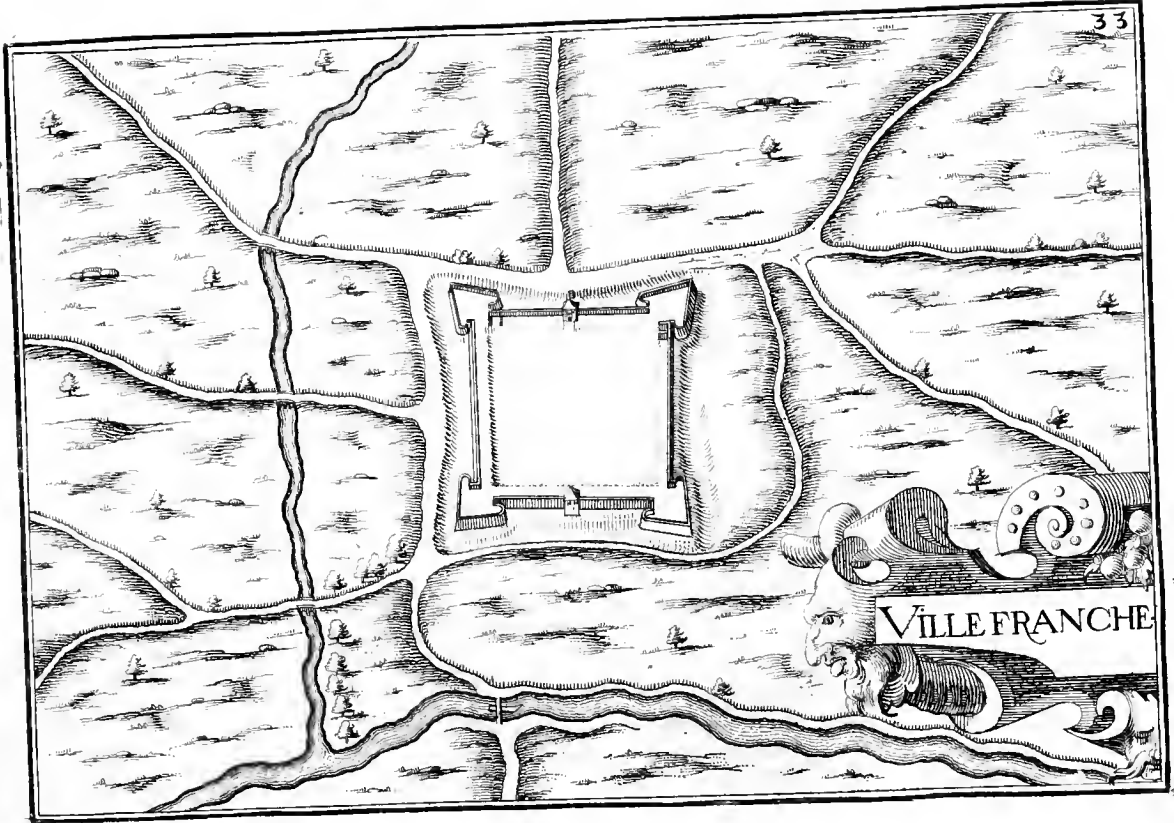




Gouvernement
de
Ville franche.



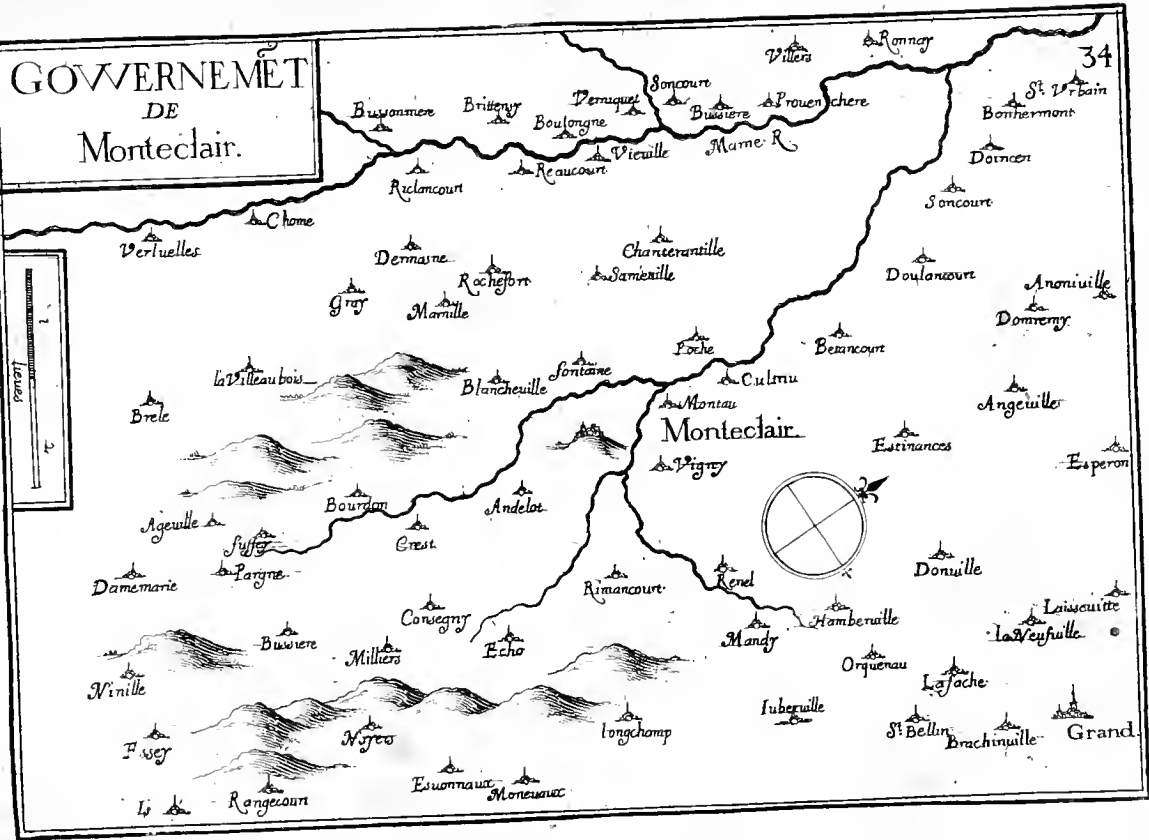




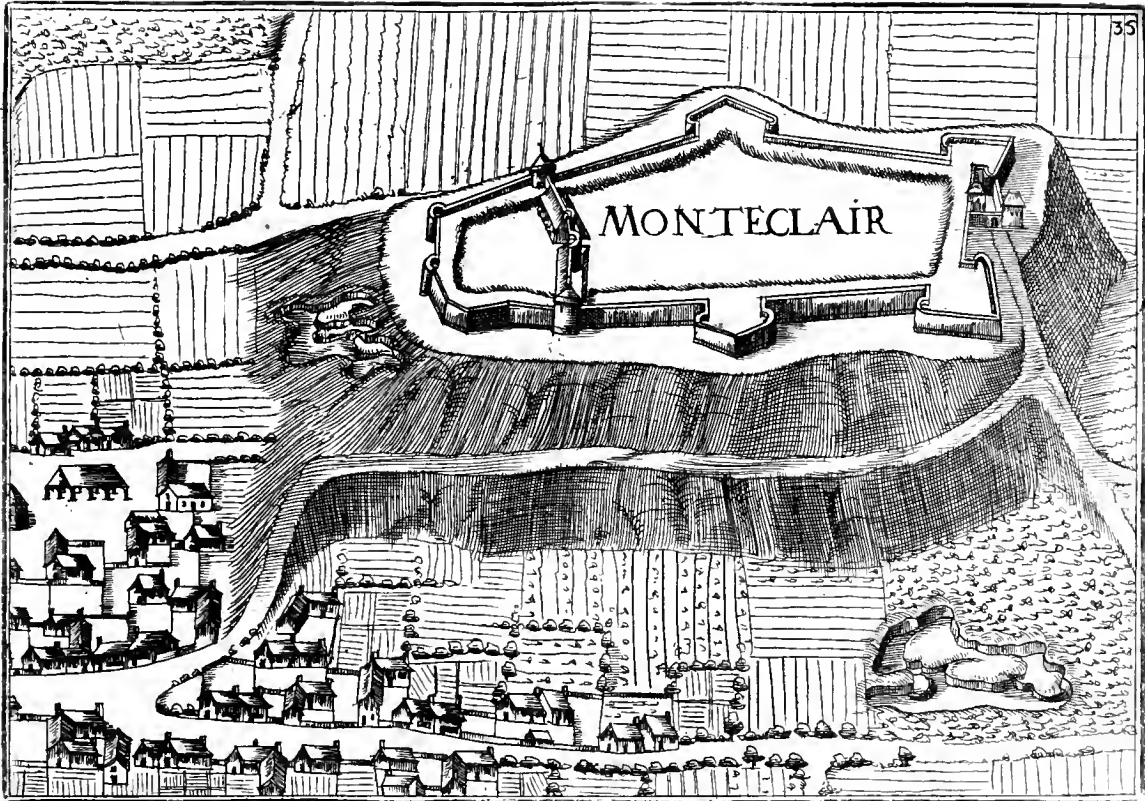
VILLEFRANCHE



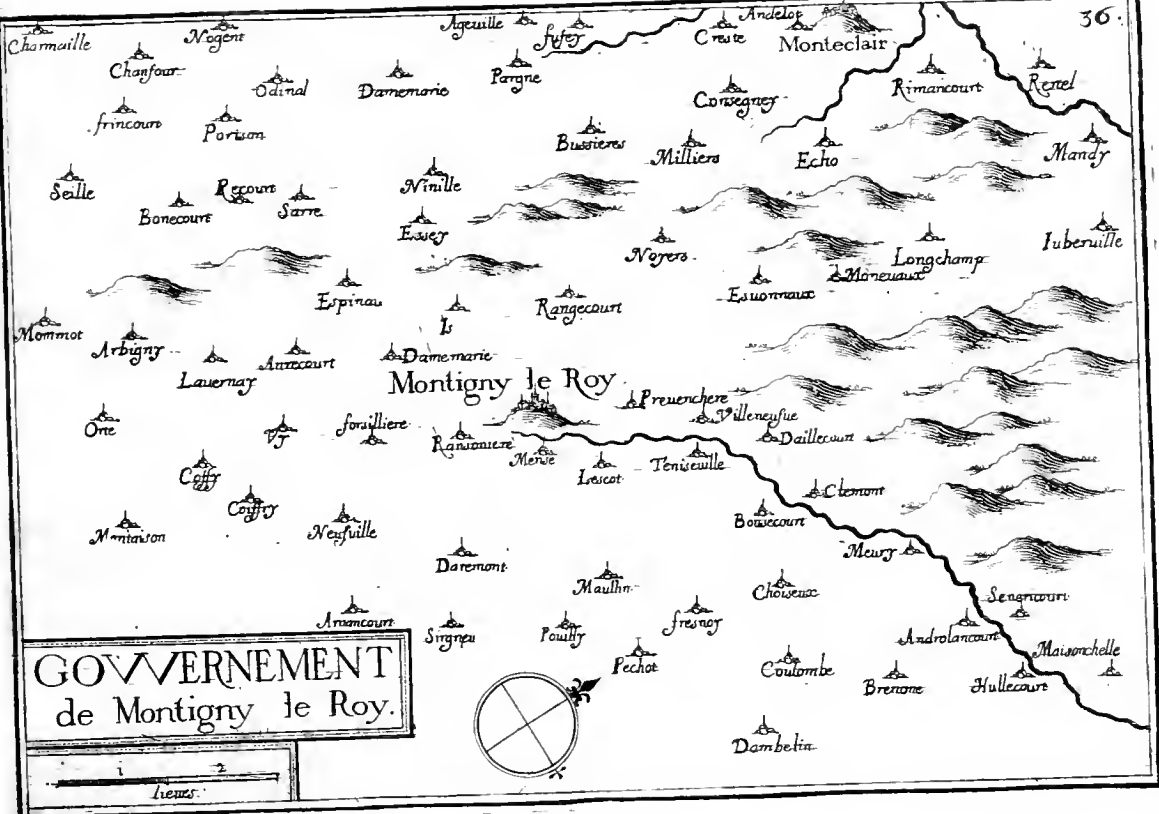
GOUVERNEMENT
DE
Montclair.













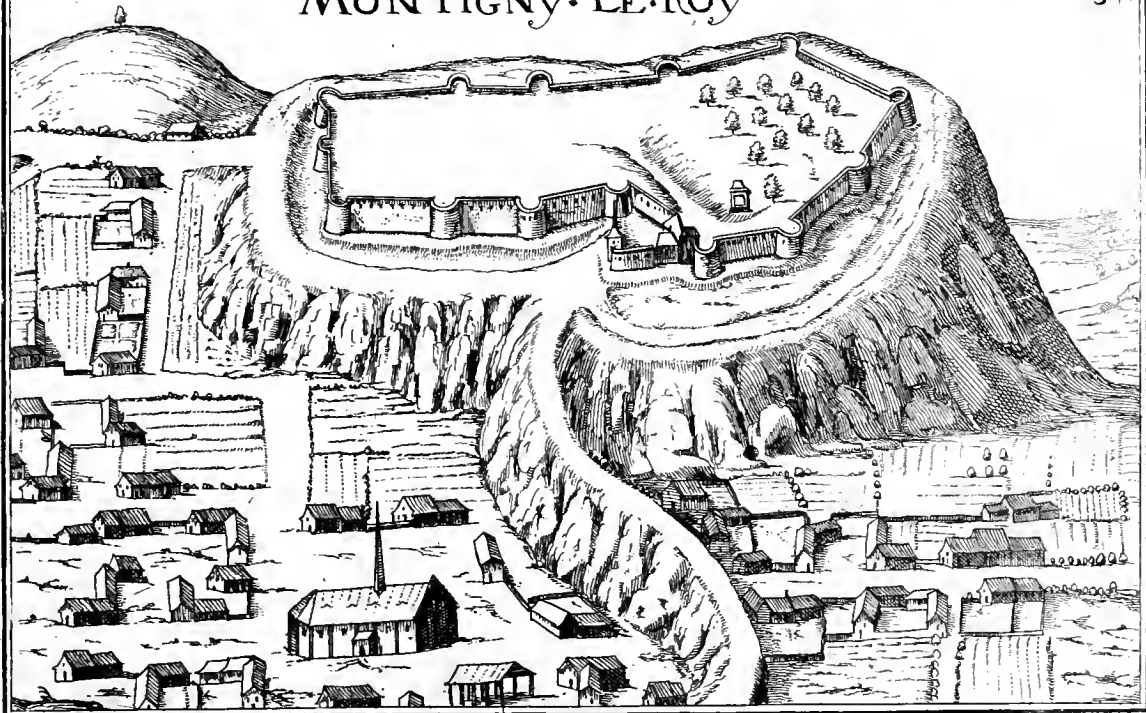
GOVERNEMENT
de Montigny le Roy.



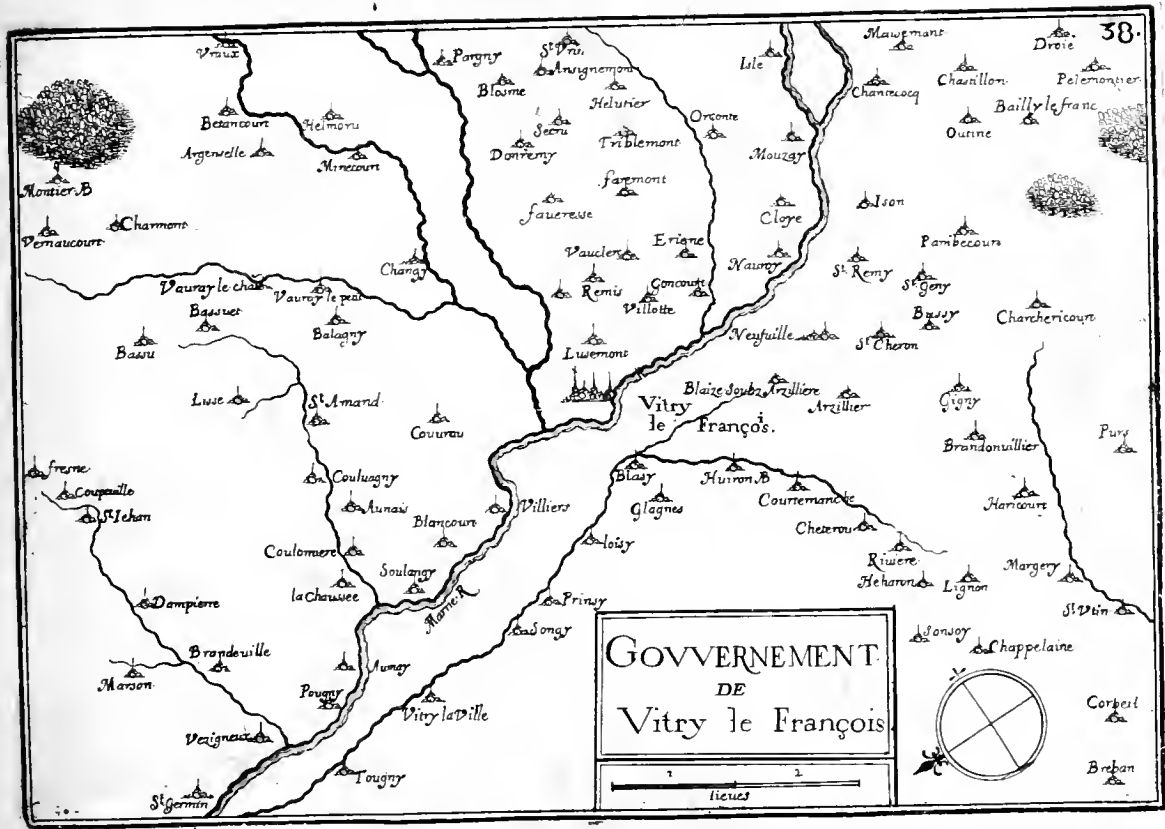


MONTIGNY · LE · ROY

37.







Gouvernement
DE
Vitry le François

1 2
lieues

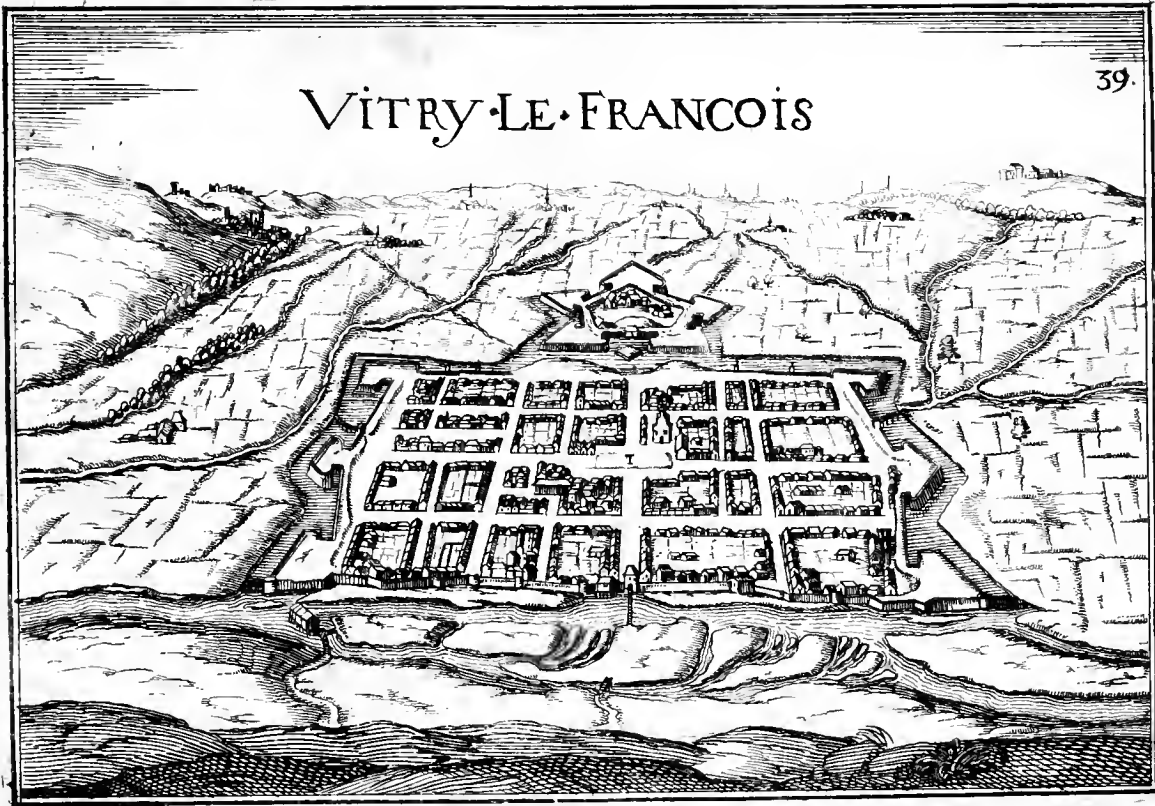


Vireux, Pargny, St. Prus, Anvignemont, Lile, Maugey, Droie, Champey, Chaillon, Pelemontier, Baillylefranc, Ouline, Charlemoy, Nison, Paribecourt, Charlericourt, St. Remy, St. Gony, Bussy, St. Cheron, Gigny, Brandonvillier, Pury, Vitry le François, Blaise sous, Trilliere, Arsellier, Hannon, Courmancotte, Cheterou, Riviere, Heharou, Lignon, Margery, St. Din, Chappellaine, Corber, Breban, Louigny, Vitry la Dille, Nungy, Pouy, Verigneux, St. Germin, Marson, Brandeville, Dampiere, la Charuee, Soulangy, Prigny, Saoungy, Coulangy, Anais, Blancourt, Villiers, Blay, Hiron, B. Courmancotte, Glagnes, loisy, Couvrau, St. Amand, Couvrau, Couloigny, Coulomer, Coulmery, Dauray le chat, Dauray le petit, Basuet, Balagny, Basu, Luse, Frene, Coupaille, St. Chan, St. Chan, Dampiere, Brandeville, Marson, Verigneux, St. Germin, Montier B, Charmon, Vernaucourt, Beaucourt, Helmoru, Argenville, Mirecourt, Bloisne, Helurier, Orconte, Mouzay, Cloye, Fauereuse, Erigne, Nauler, Eriane, Remis, Concoult, Villotte, Neyville, St. Remy, St. Gony, Bussy, St. Cheron, Gigny, Brandonvillier, Pury, Vitry le François, Blaise sous, Trilliere, Arsellier, Hannon, Courmancotte, Cheterou, Riviere, Heharou, Lignon, Margery, St. Din, Chappellaine, Corber, Breban, Louigny, Vitry la Dille, Nungy, Pouy, Verigneux, St. Germin, Marson, Brandeville, Dampiere, la Charuee, Soulangy, Prigny, Saoungy, Coulangy, Anais, Blancourt, Villiers, Blay, Hiron, B. Courmancotte, Glagnes, loisy, Couvrau, St. Amand, Couvrau, Couloigny, Coulomer, Coulmery, Dauray le chat, Dauray le petit, Basuet, Balagny, Basu, Luse, Frene, Coupaille, St. Chan, St. Chan, Dampiere, Brandeville, Marson, Verigneux, St. Germin, Montier B, Charmon, Vernaucourt, Beaucourt, Helmoru, Argenville, Mirecourt, Bloisne, Helurier, Orconte, Mouzay, Cloye, Fauereuse, Erigne, Nauler, Eriane, Remis, Concoult, Villotte, Neyville, St. Remy, St. Gony, Bussy, St. Cheron, Gigny, Brandonvillier, Pury

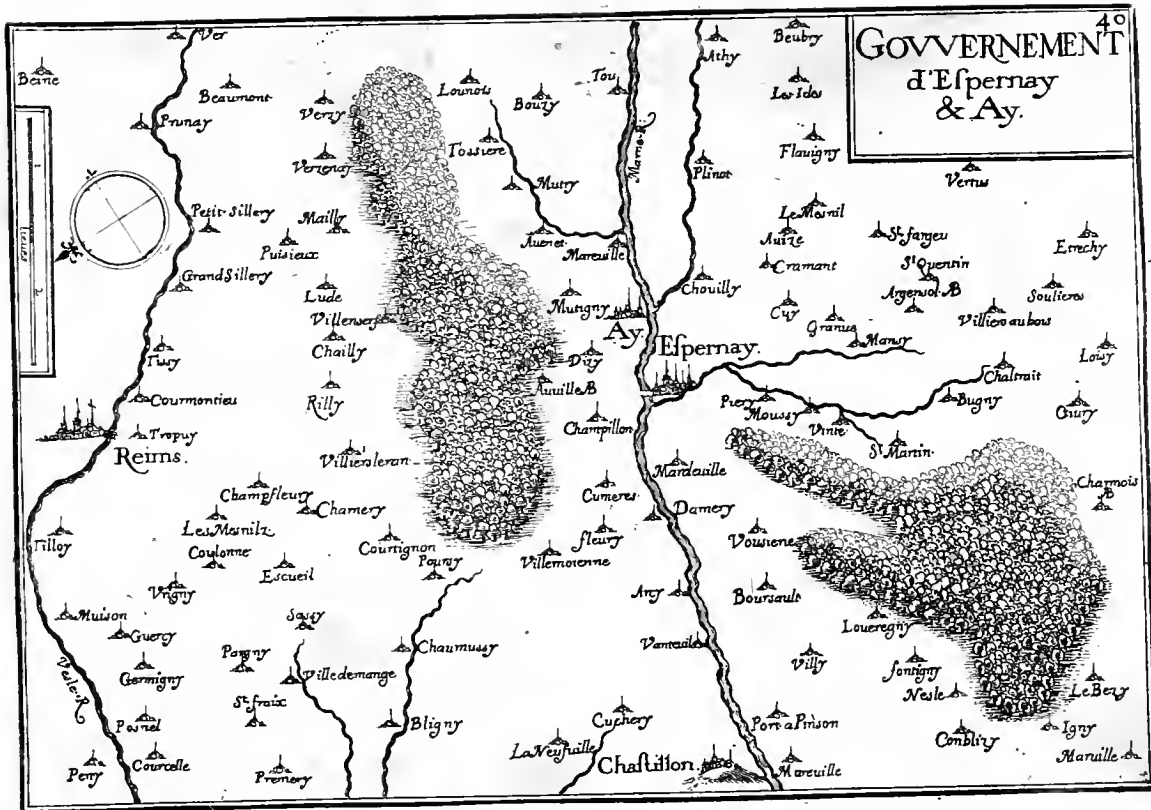



VITRY · LE · FRANCOIS

39.

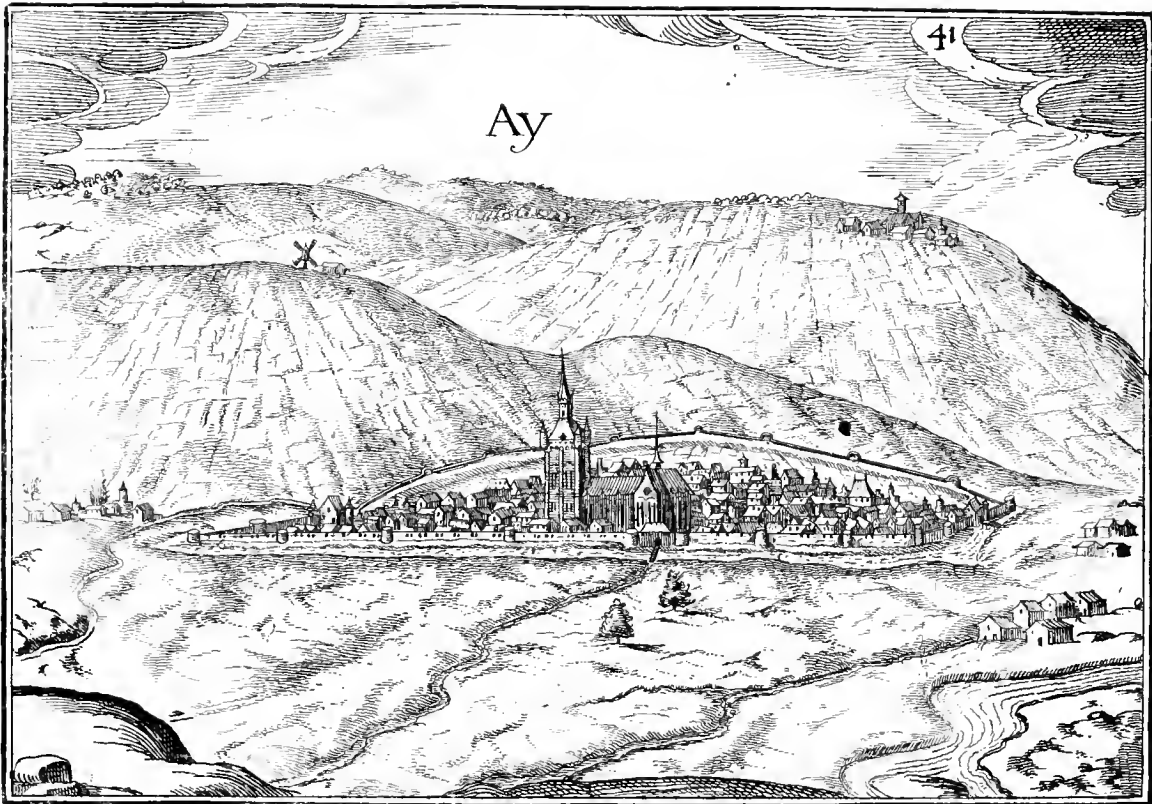








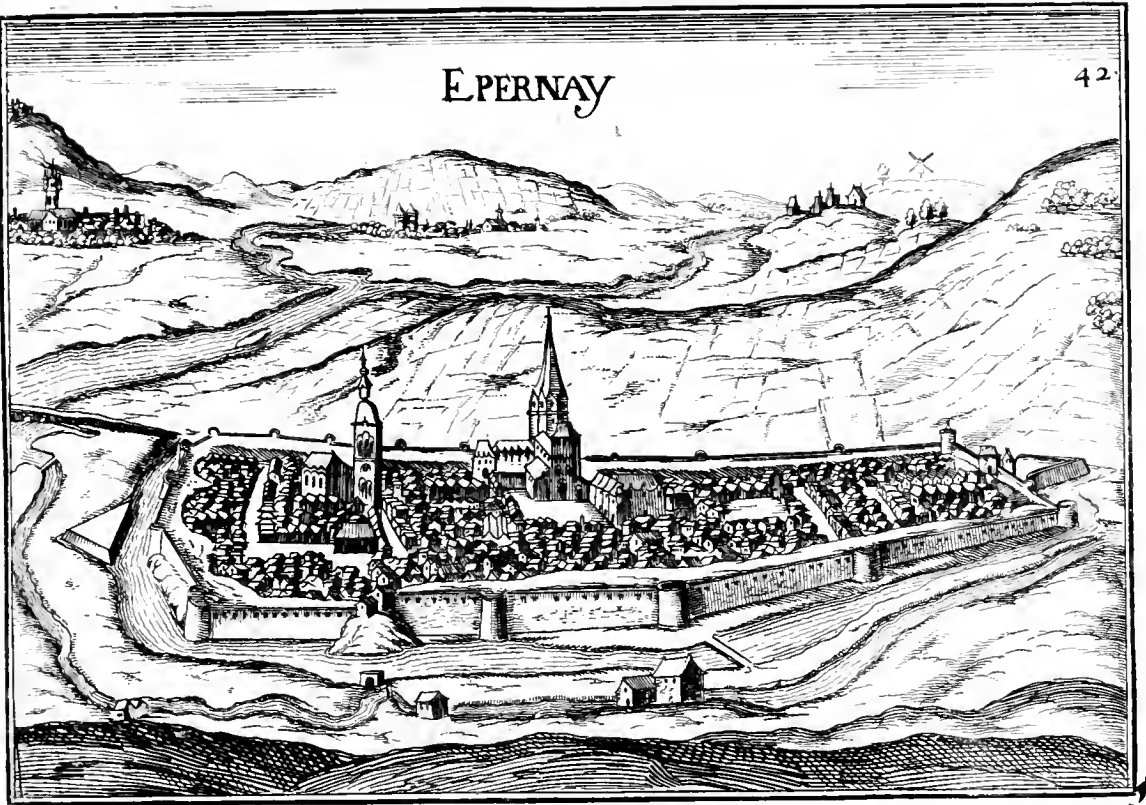
Ay





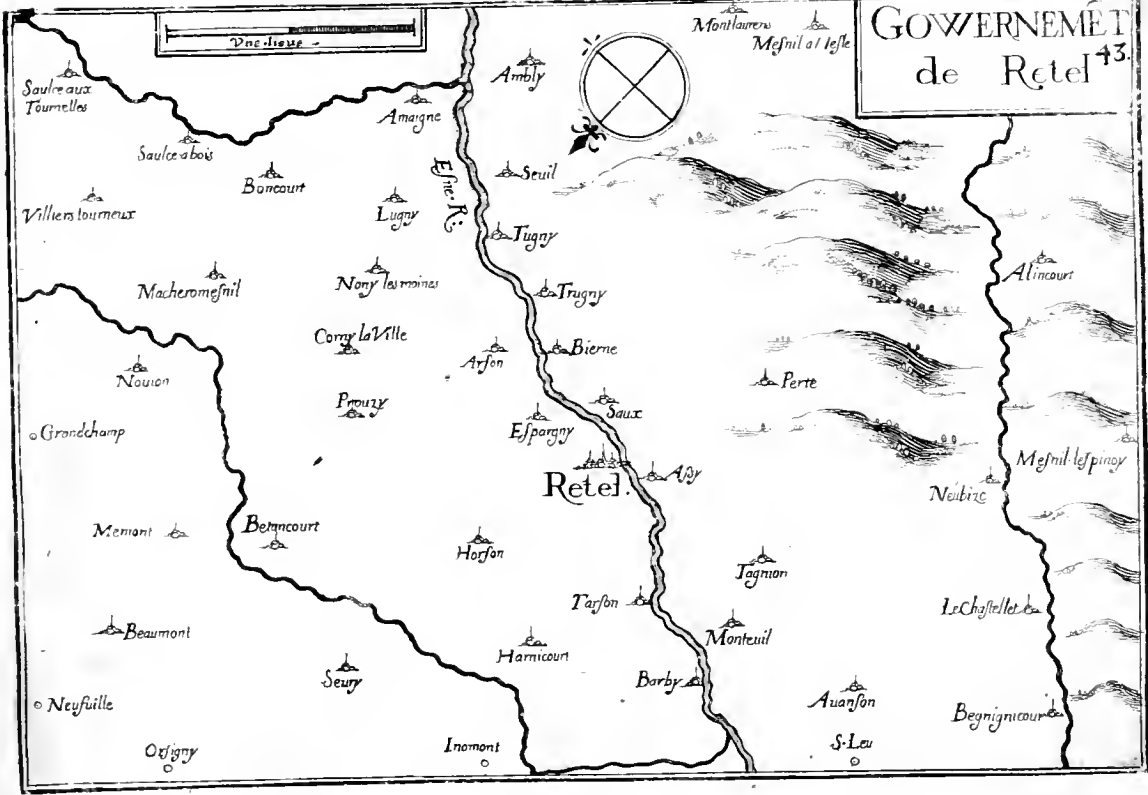

EPERNAY


42



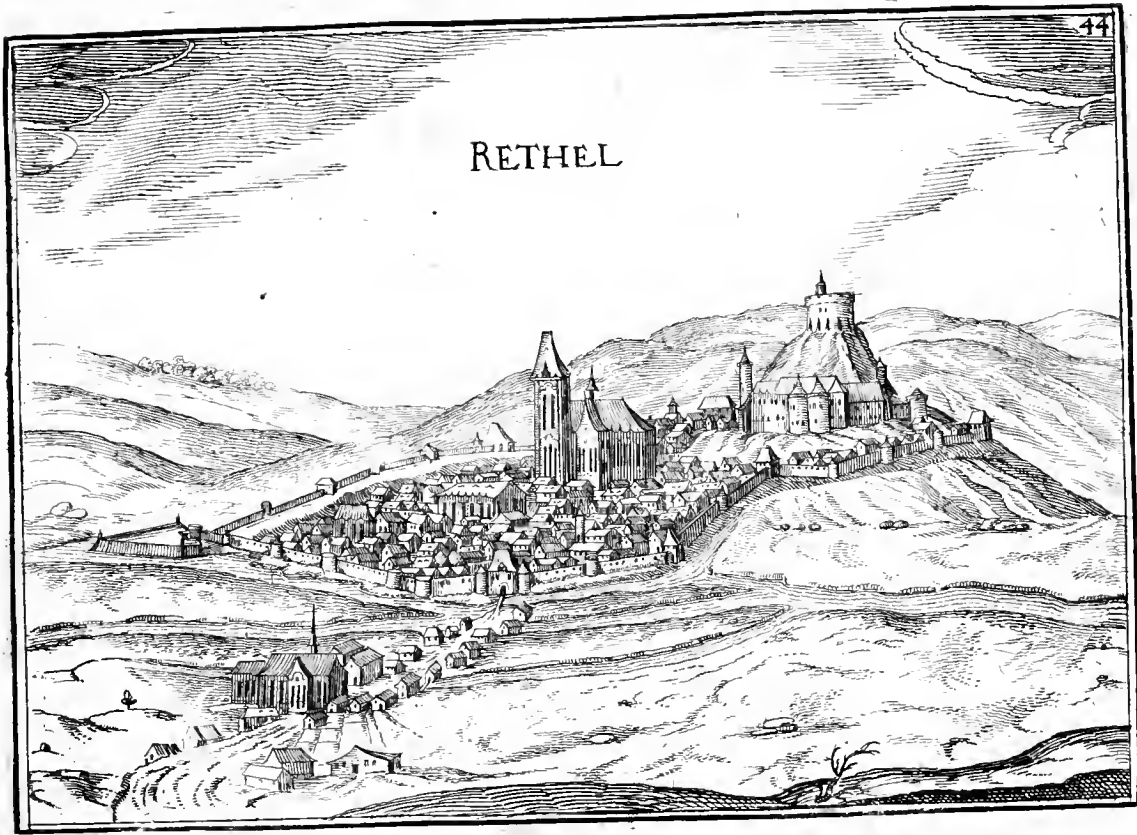


GOWERNEMÉT
de Retel^{43.}

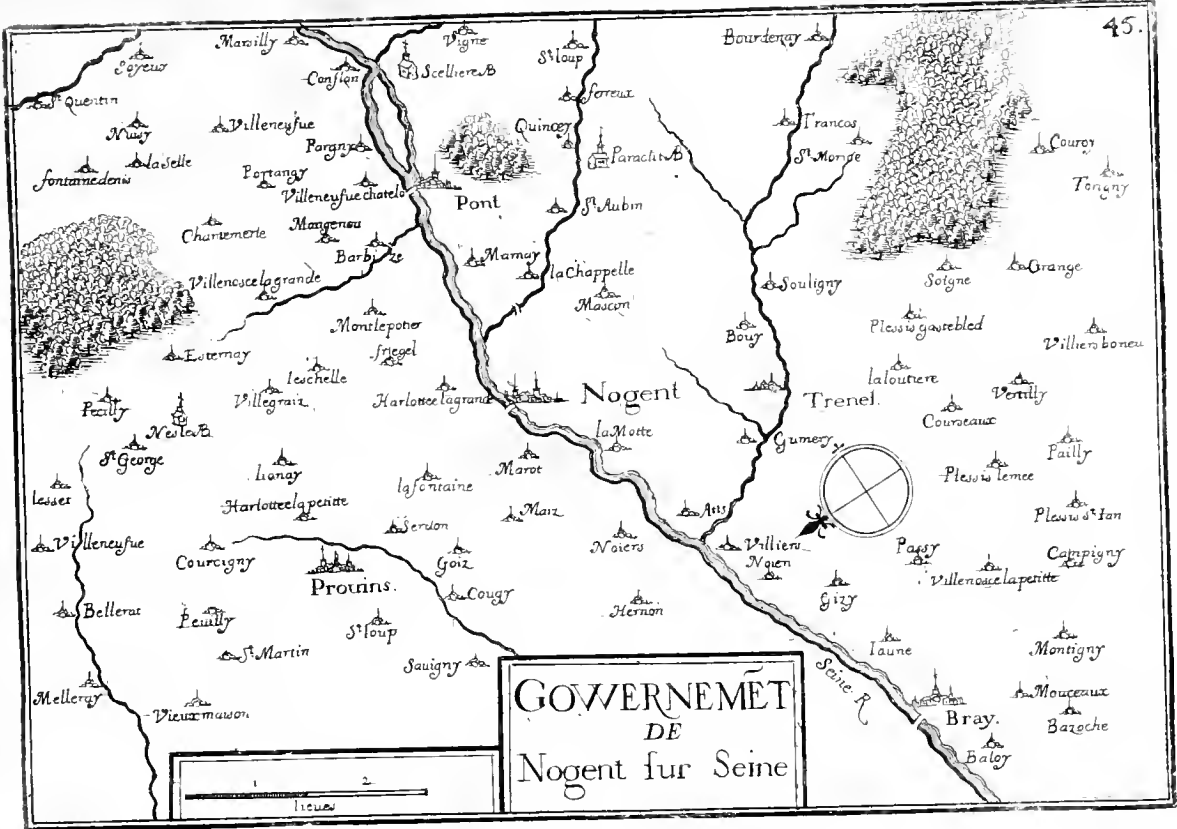




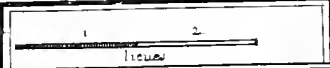
RETHEL








GOWERNEMET
DE
Nogent sur Seine

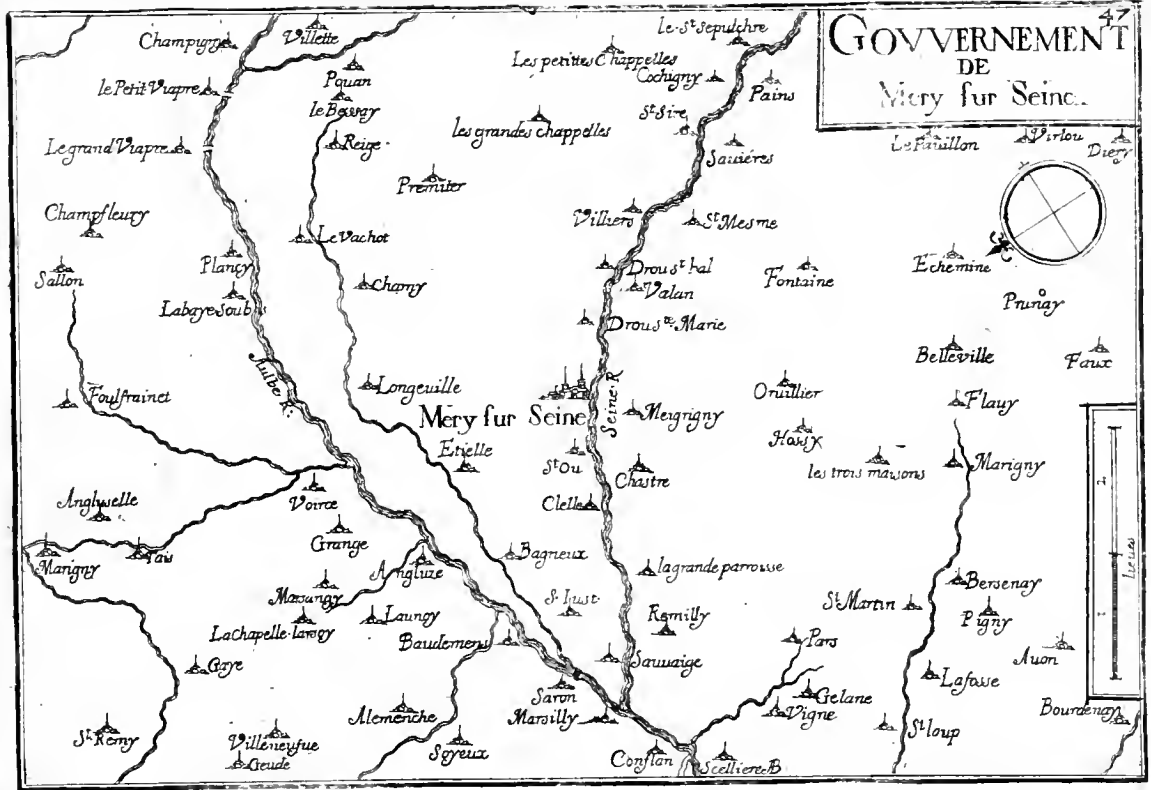




NOGEN SVR SEINE

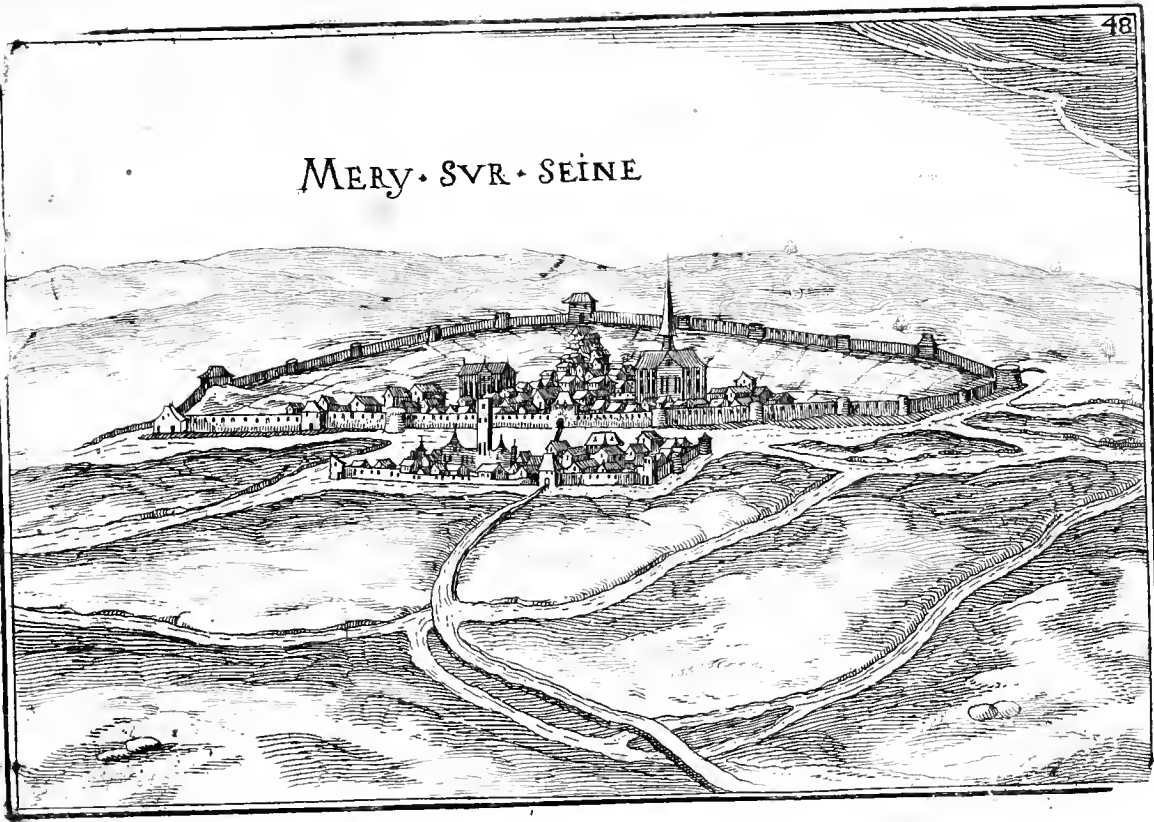







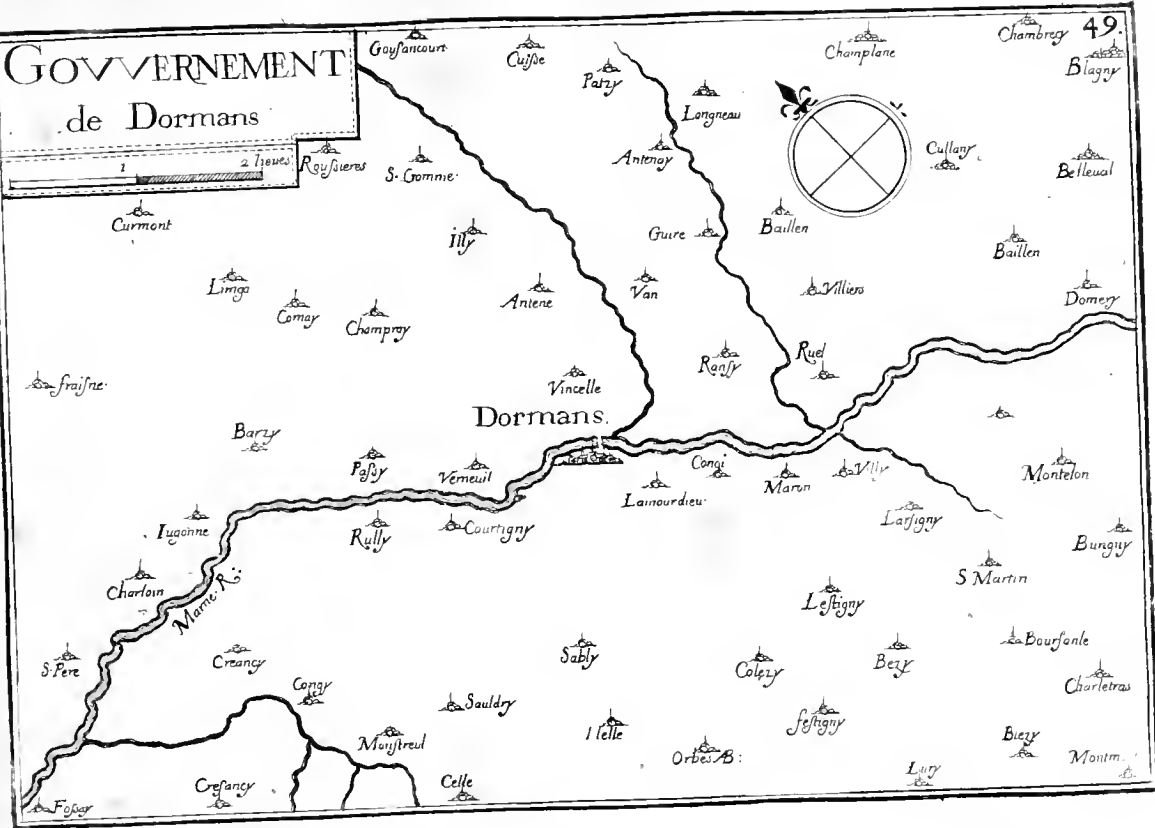


MERY · SVR · SEINE



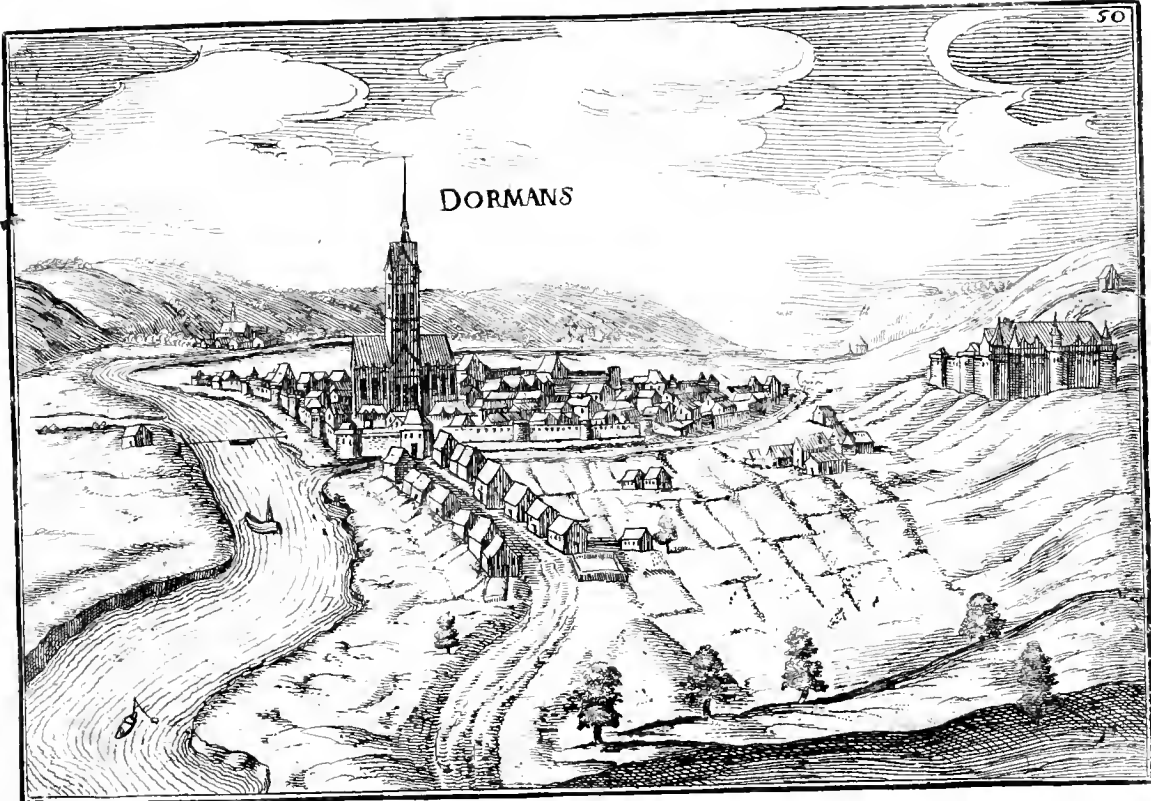


GOVERNEMENT de Dormans



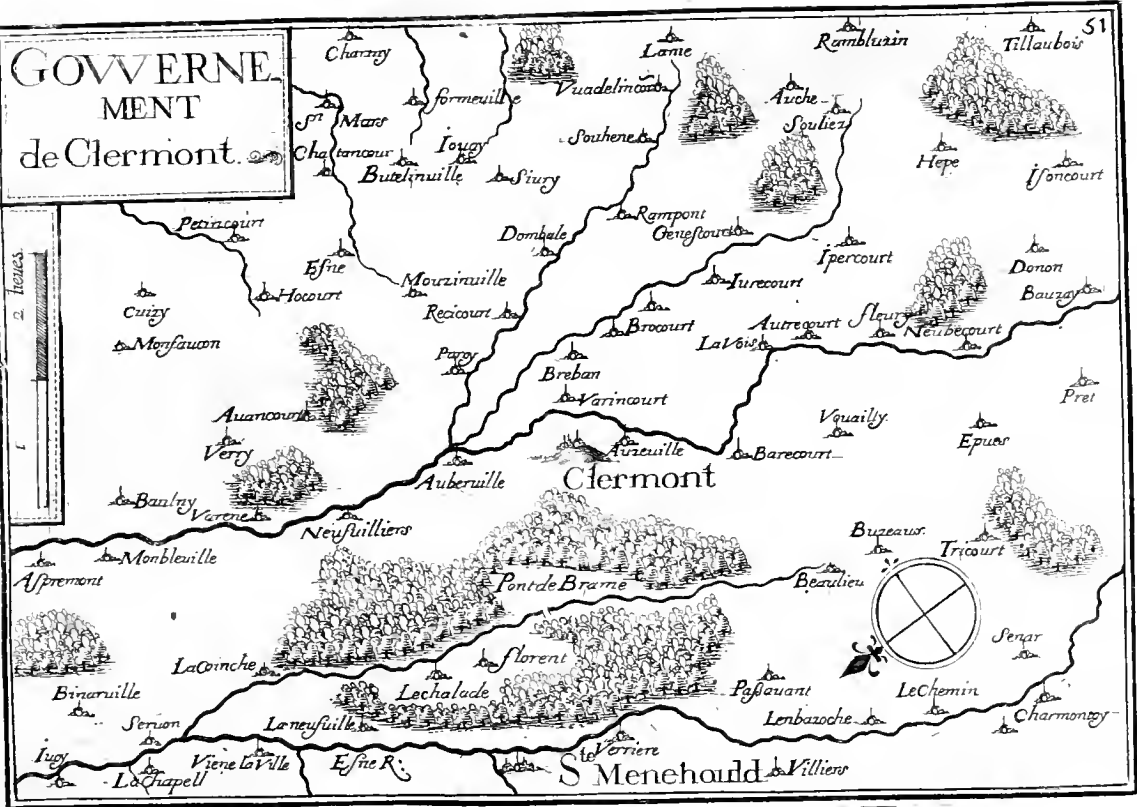


DORMANS





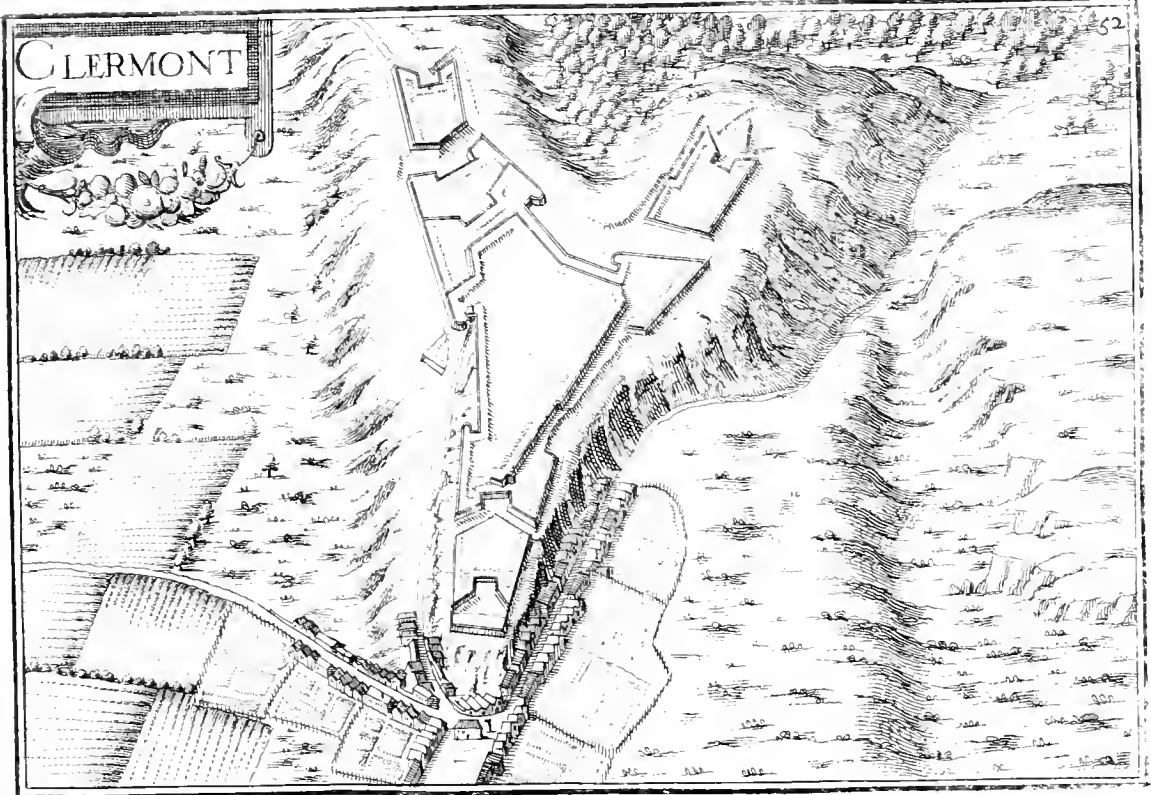
**GOUVERNE-
MENT
de Clermont.**





CLERMONT

52





PLANS ET PROFILZ
des principales villes du duché
de *LORRAINE*, avec la caracté-
re générale & les particulières
de chacun gouver-
nement d'icelles.








Table de Lorraine.

		S
B	Marfal gouu.....16	Stenay gouu.....11
Blamont gouvernem.....14	Marfal particuliere.....17	Stenay plan.....13
Blamont profil.....15	Marfal plan.....19	T
C	Metz gouu.....7	Table.....2
Cartouche.....1	Metz pl.....8	Theouville gouu.....21
I	Moyenuic gouu.....16	Theouville pl.....22
Iametz gouu.....11	Moyenuic particul.....17	Toul gouu.....9
Iametz plan.....12	Moyenuic pl.....18	Toul pl.....10
L	N	V
Liksim gouu.....25	Nancy gouu.....4	Vic gouuern.....16
Liksim pl.....24	Nancy plan.....5	Vic particuliere.....17
Lorraine generale 3	Nancy profil.....6	Vic plan.....20
M	P	
	Phaltzbourg gouu.....	
	Phaltzbourg pl.....21	






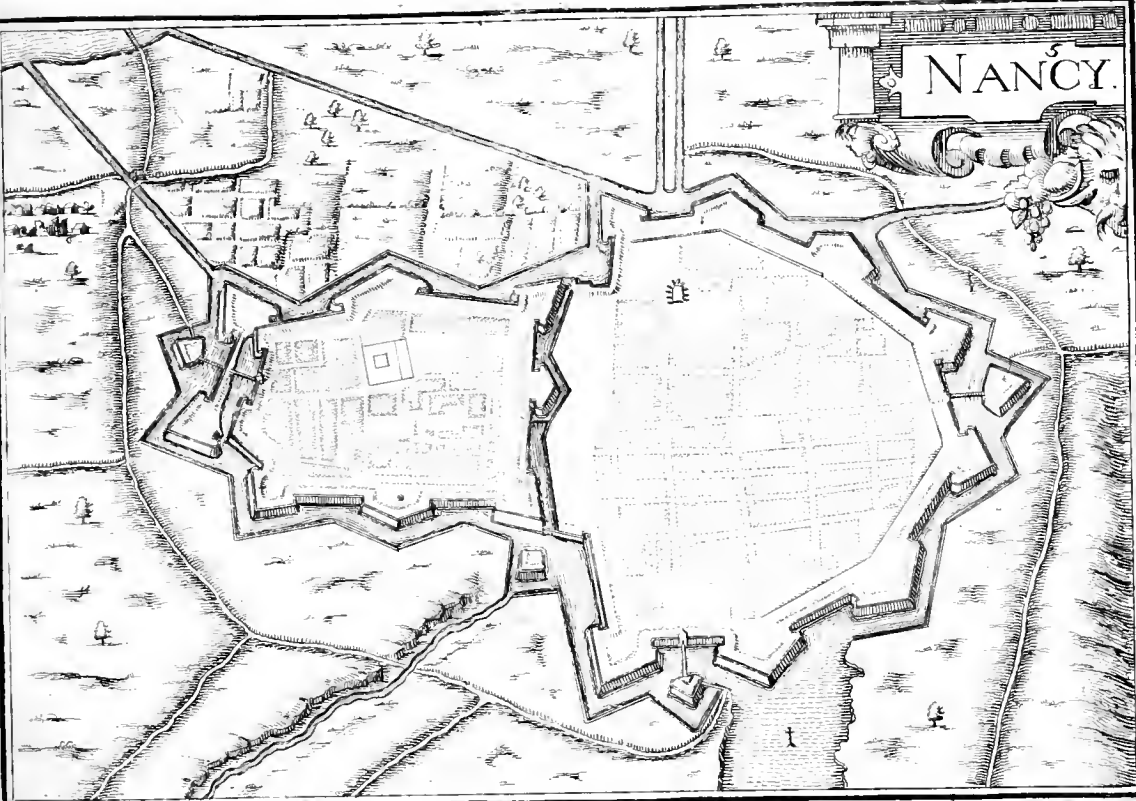





Gouvernement
de Nancy.

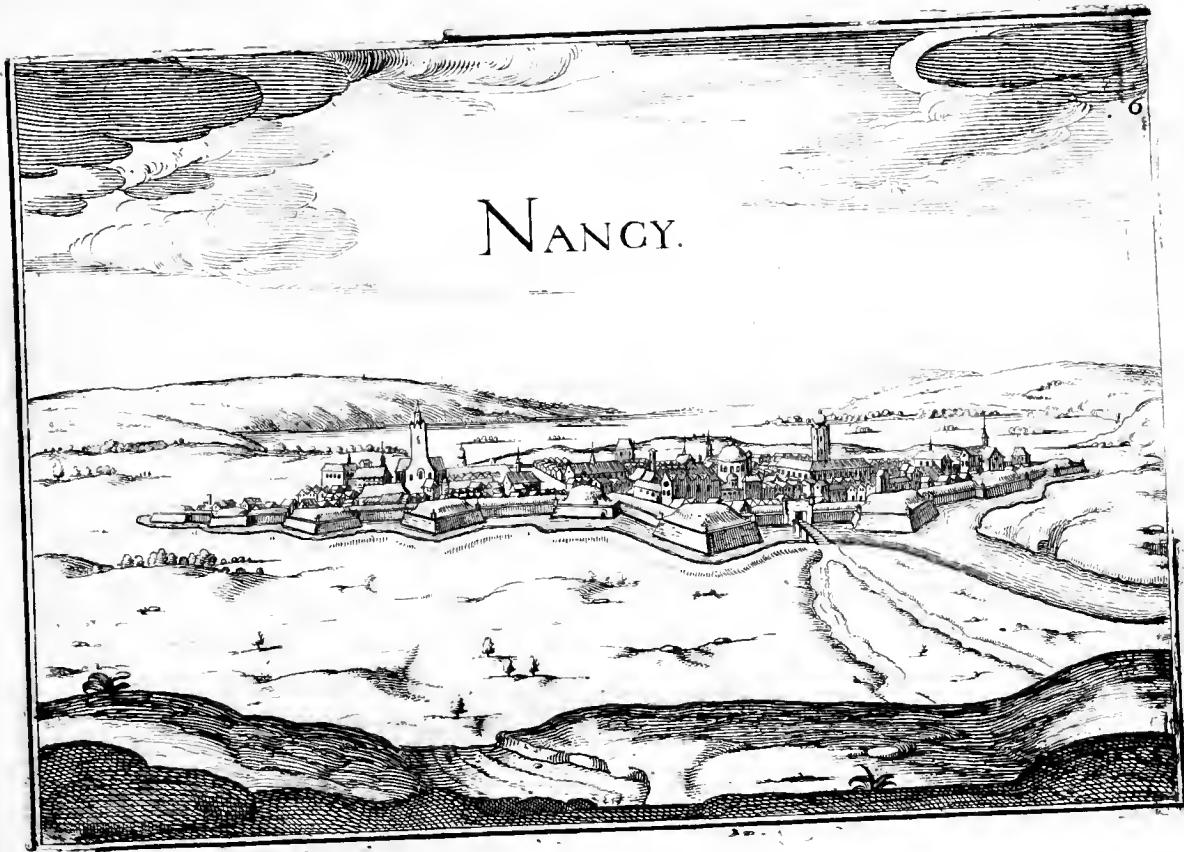



NANCY.





NANCY.





CARTE DV Pays Messin.

1 2 3 4 5 6 7 8 9 10 11 12 13 14 15 16 17 18 19 20 21 22 23 24 25 26 27 28 29 30 31 32 33 34 35 36 37 38 39 40 41 42 43 44 45 46 47 48 49 50 51 52 53 54 55 56 57 58 59 60 61 62 63 64 65 66 67 68 69 70 71 72 73 74 75 76 77 78 79 80 81 82 83 84 85 86 87 88 89 90 91 92 93 94 95 96 97 98 99 100

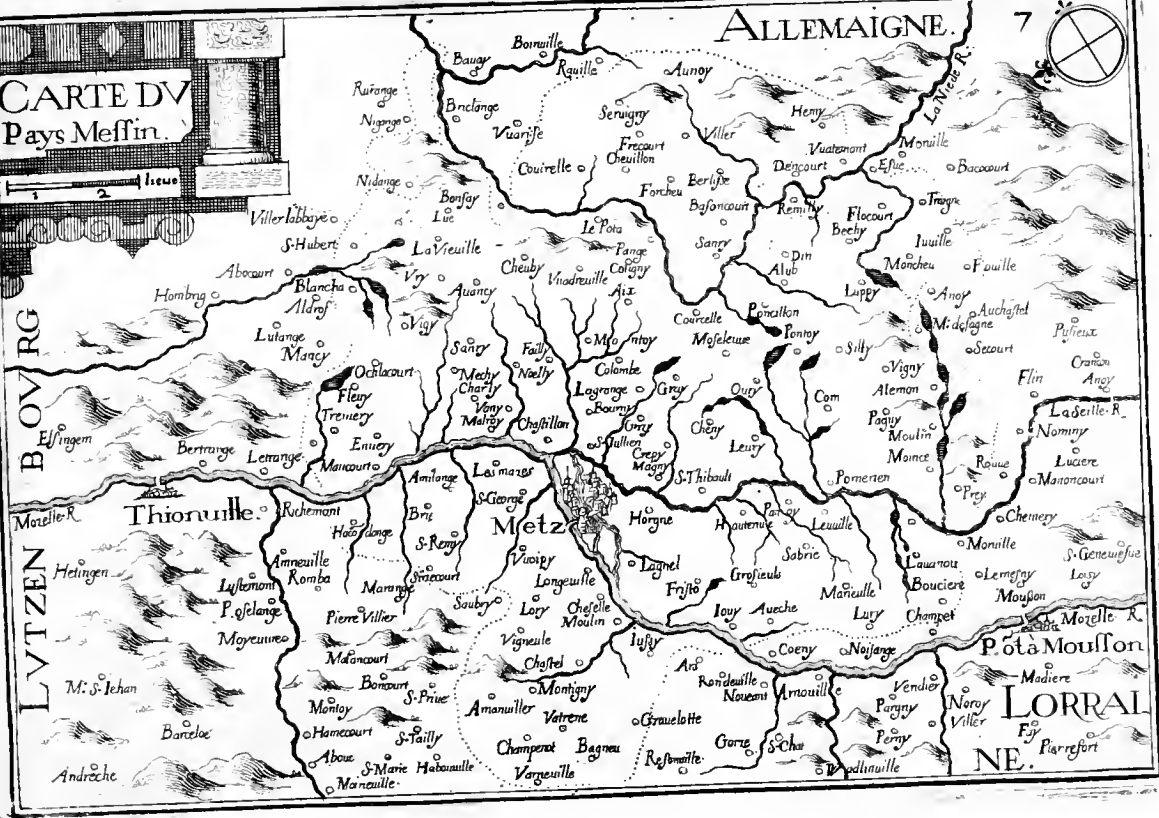
ALLEMAIGNE.

7



BOVRG

LVTZEN

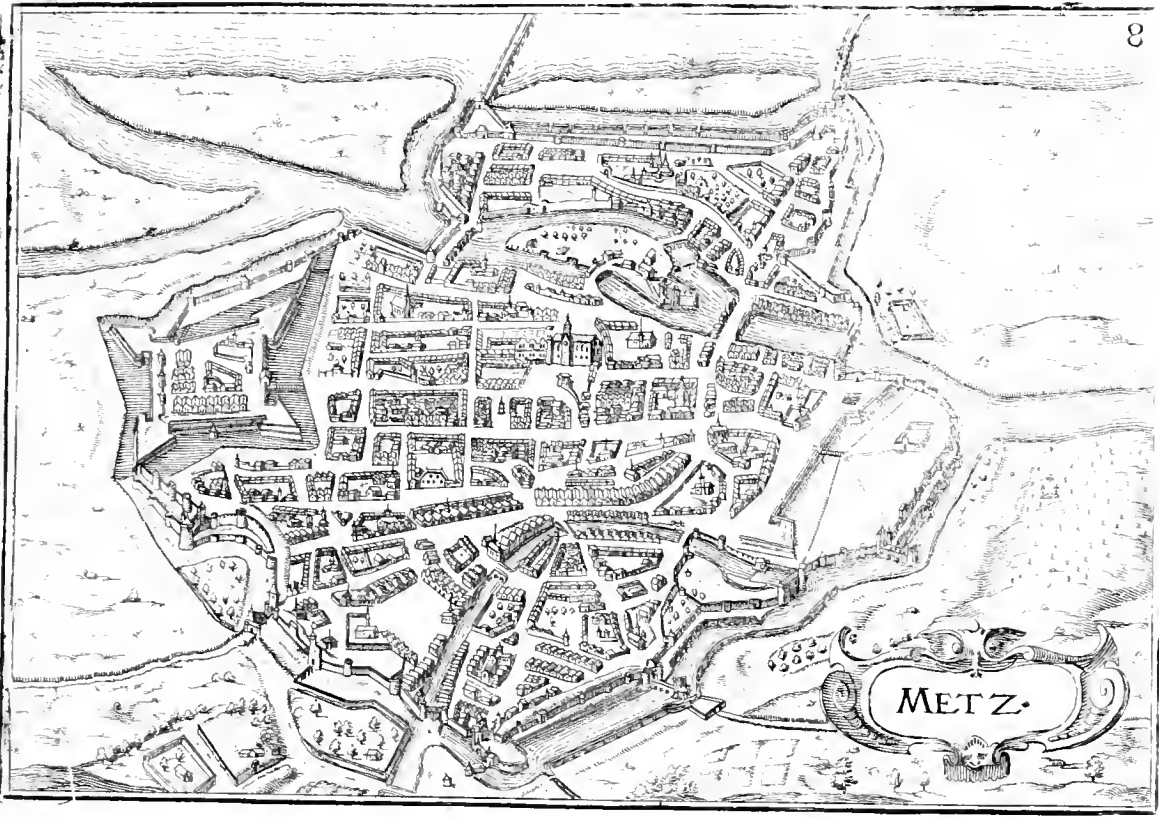


P. ota Mousson

Madiere

NE.

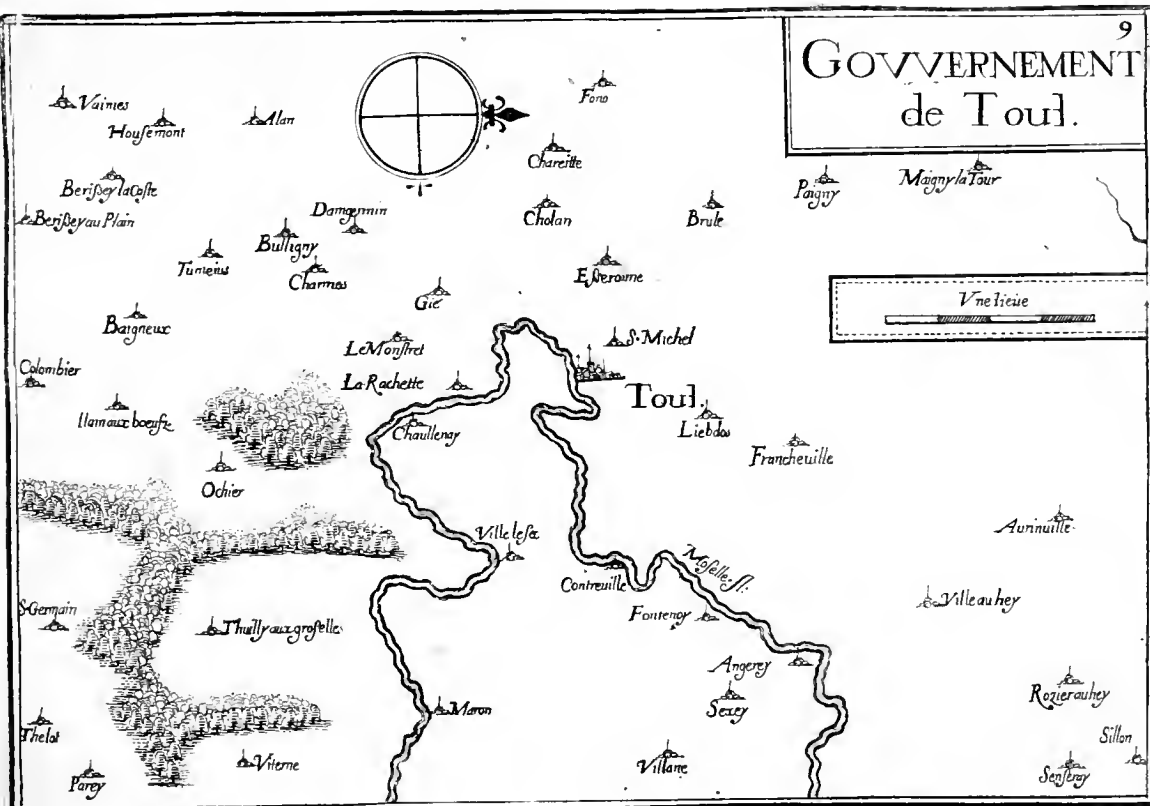


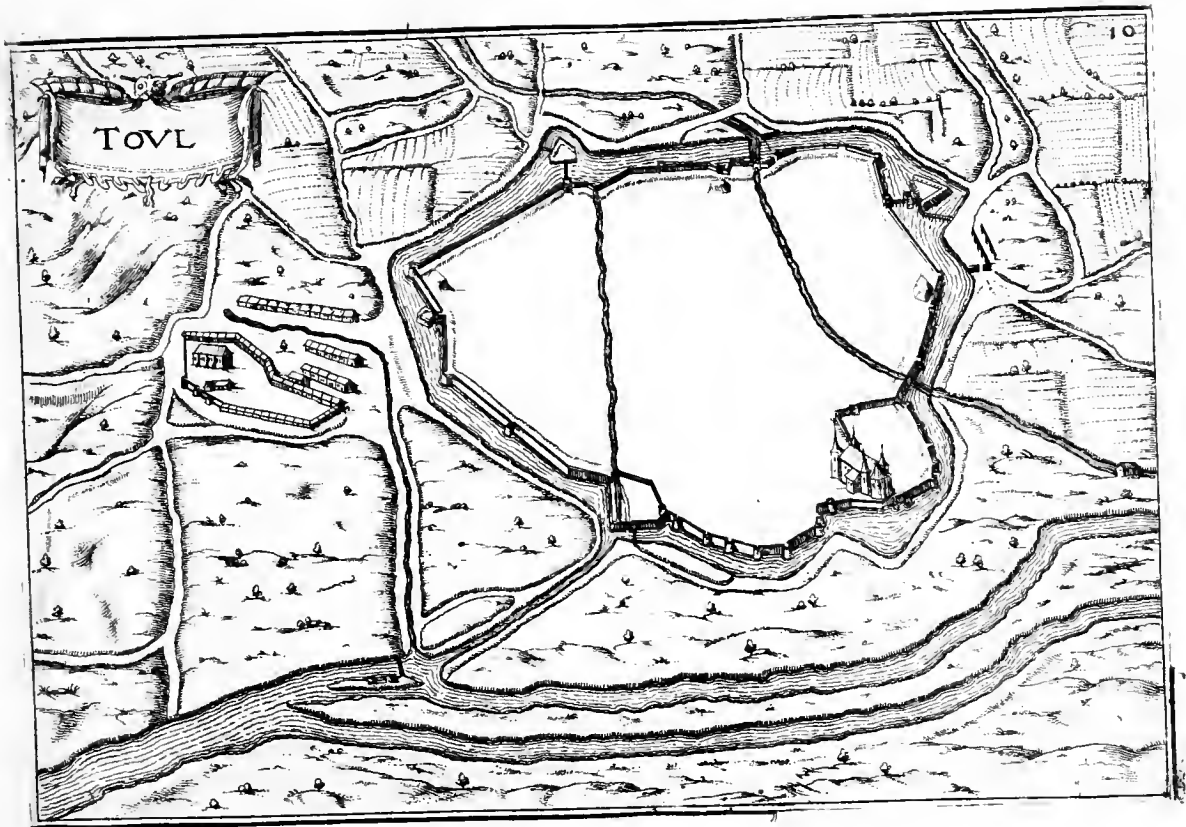



METZ.



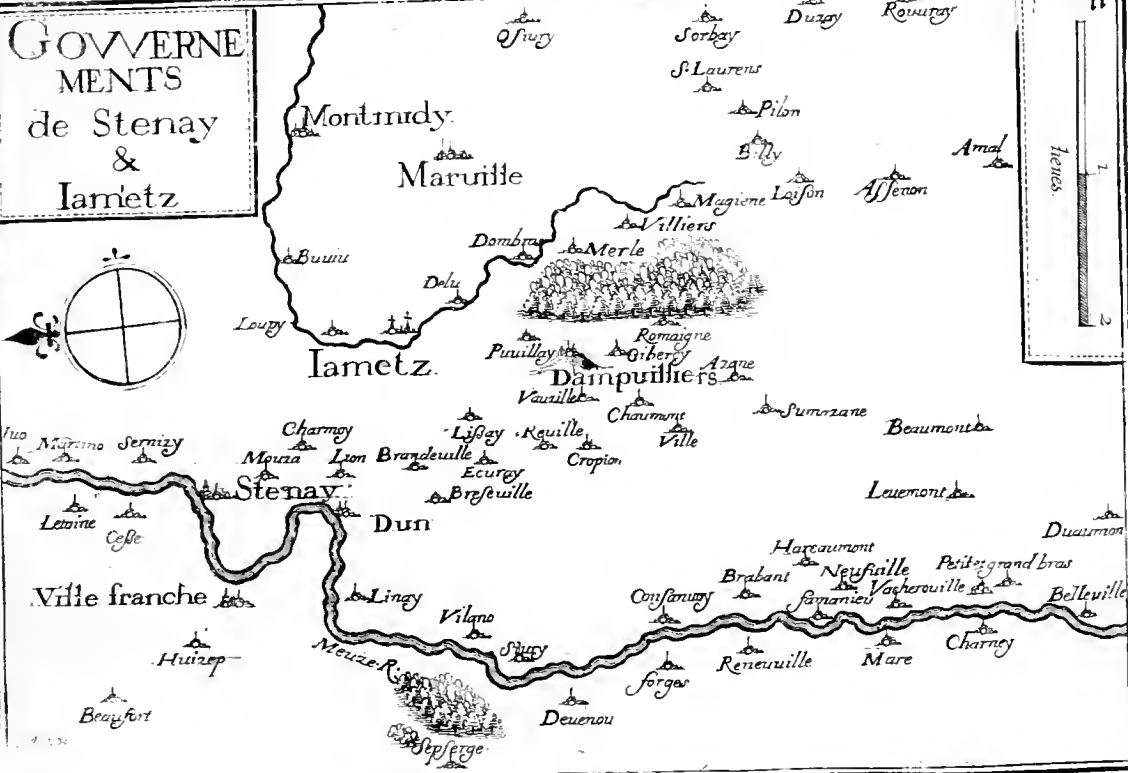

9
GOVERNEMENT
de Toul.





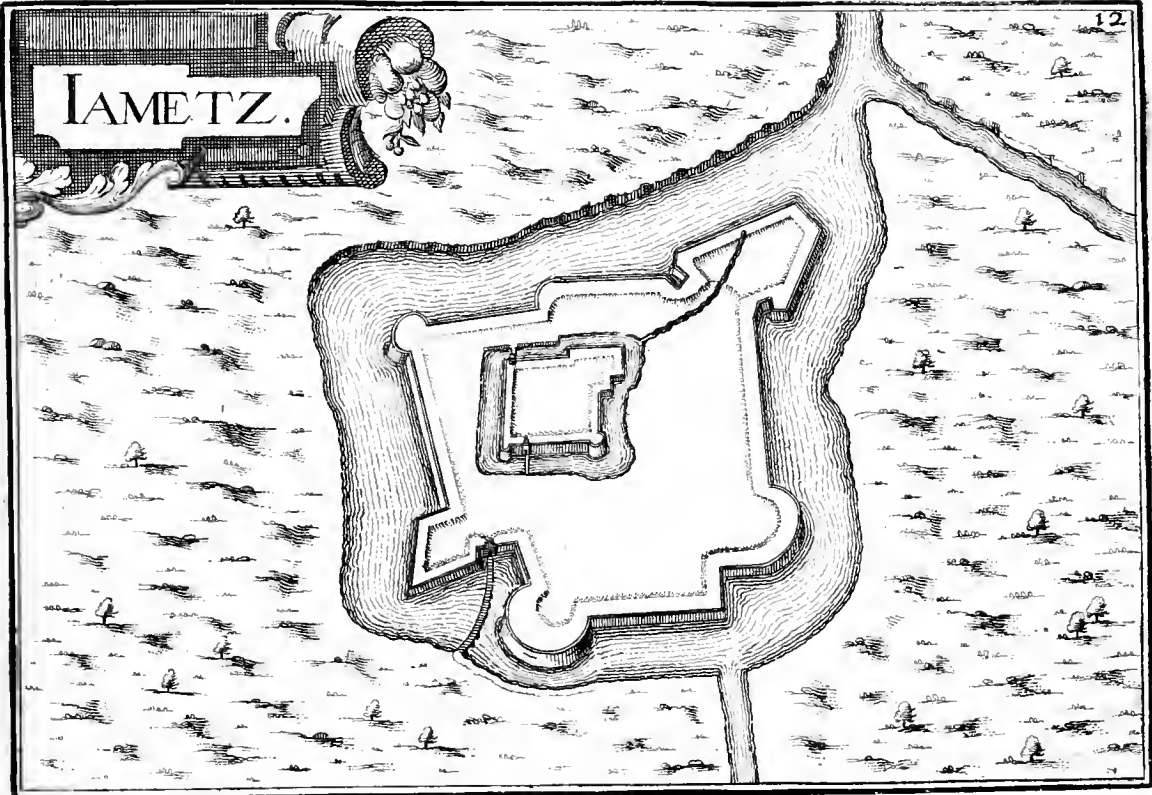



**GOUVERNE
MENTS
de Stenay
&
Iametz**



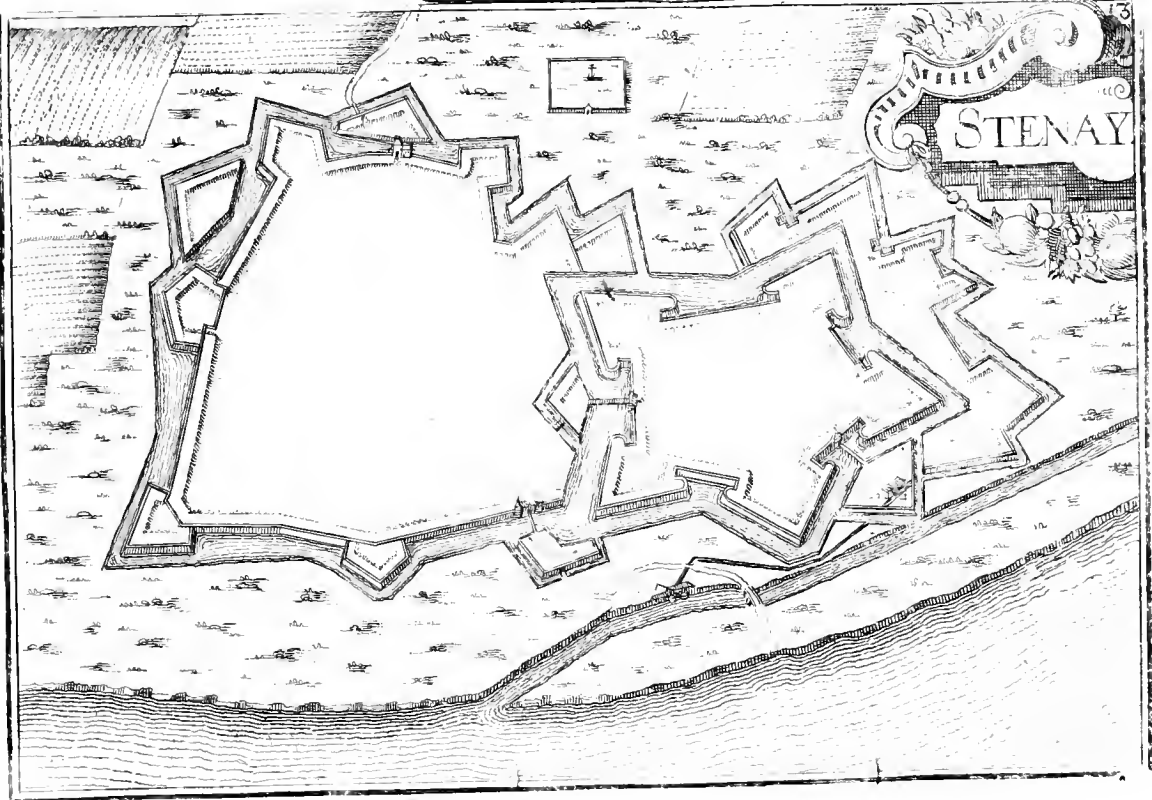


LAMETZ.





STENAY









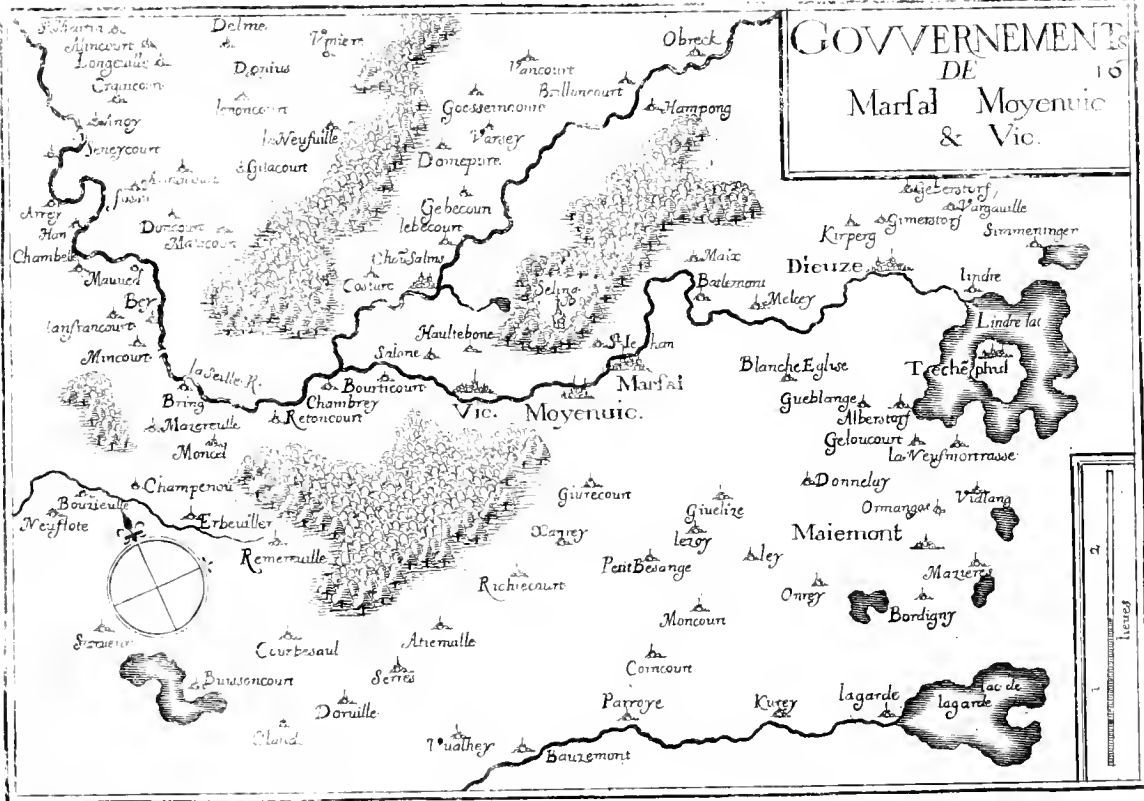


BLAMMONT.



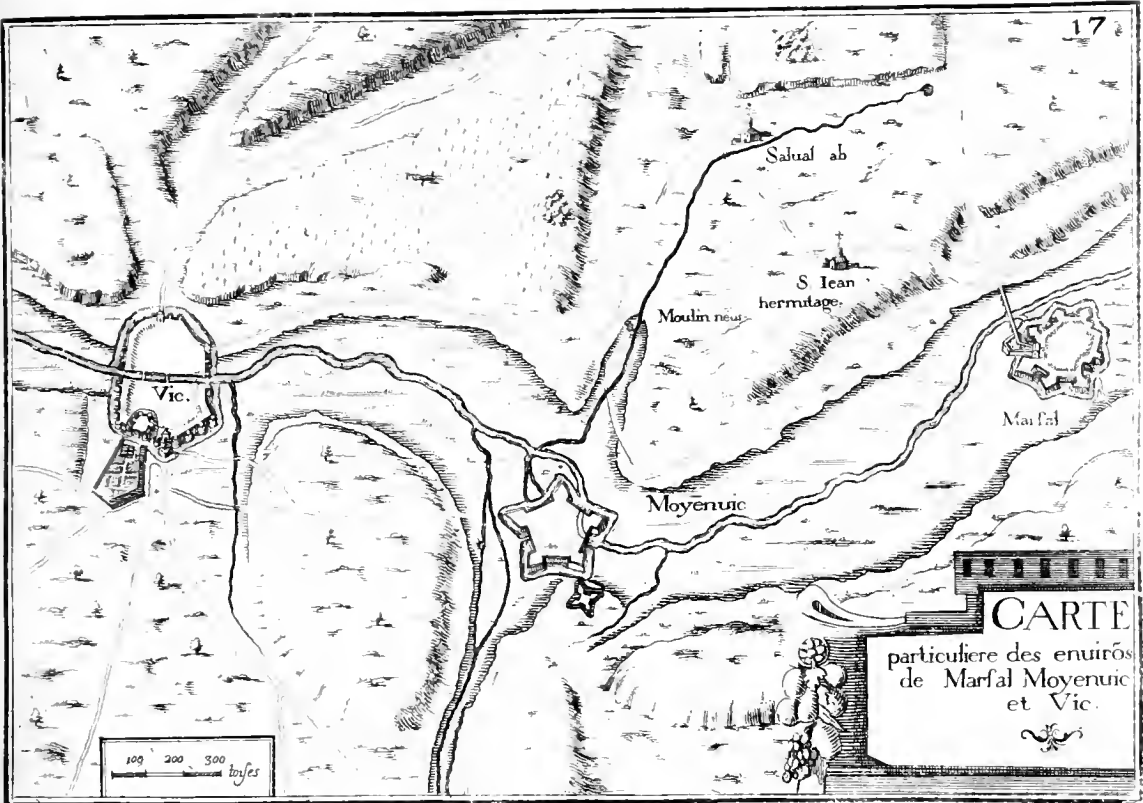


GOVERNEMENTS
DE 16
Marfal Moyenuic
& Vic.



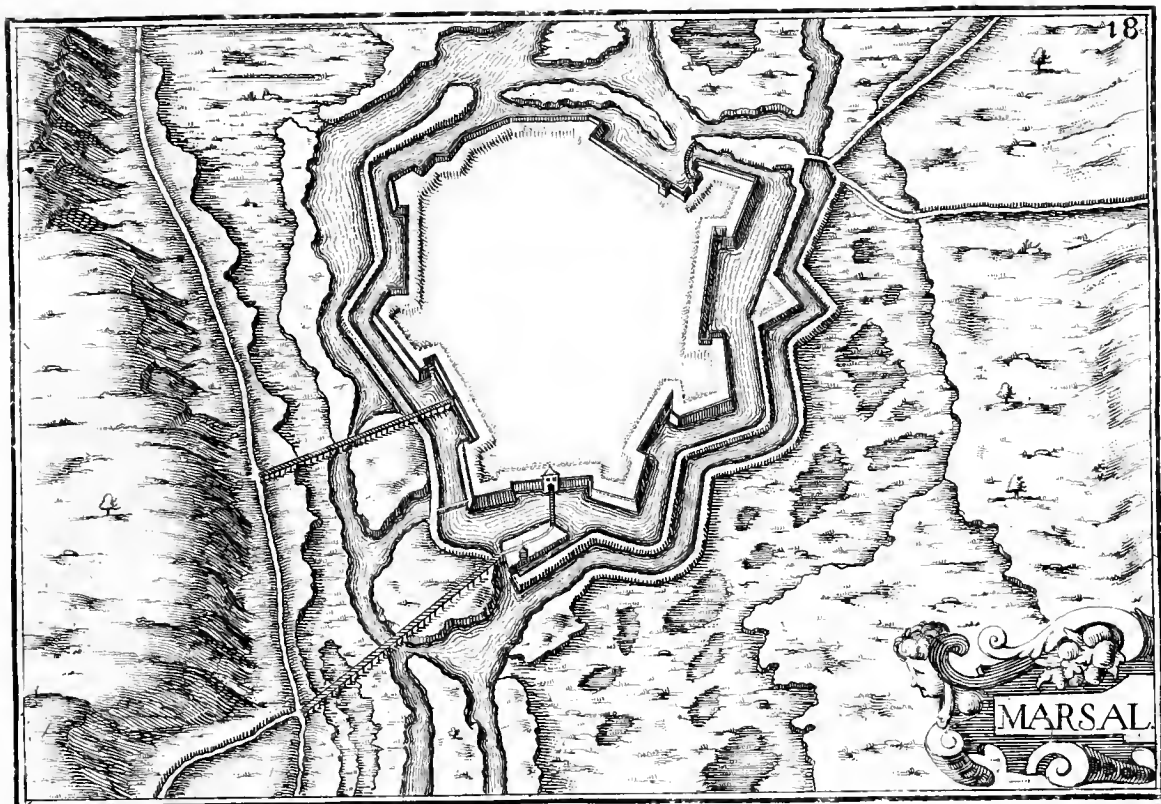
1
2
3
4
5
6
7
8
9
10
11
12
13
14
15
16
17
18
19
20
21
22
23
24
25
26
27
28
29
30
31
32
33
34
35
36
37
38
39
40
41
42
43
44
45
46
47
48
49
50
51
52
53
54
55
56
57
58
59
60
61
62
63
64
65
66
67
68
69
70
71
72
73
74
75
76
77
78
79
80
81
82
83
84
85
86
87
88
89
90
91
92
93
94
95
96
97
98
99
100






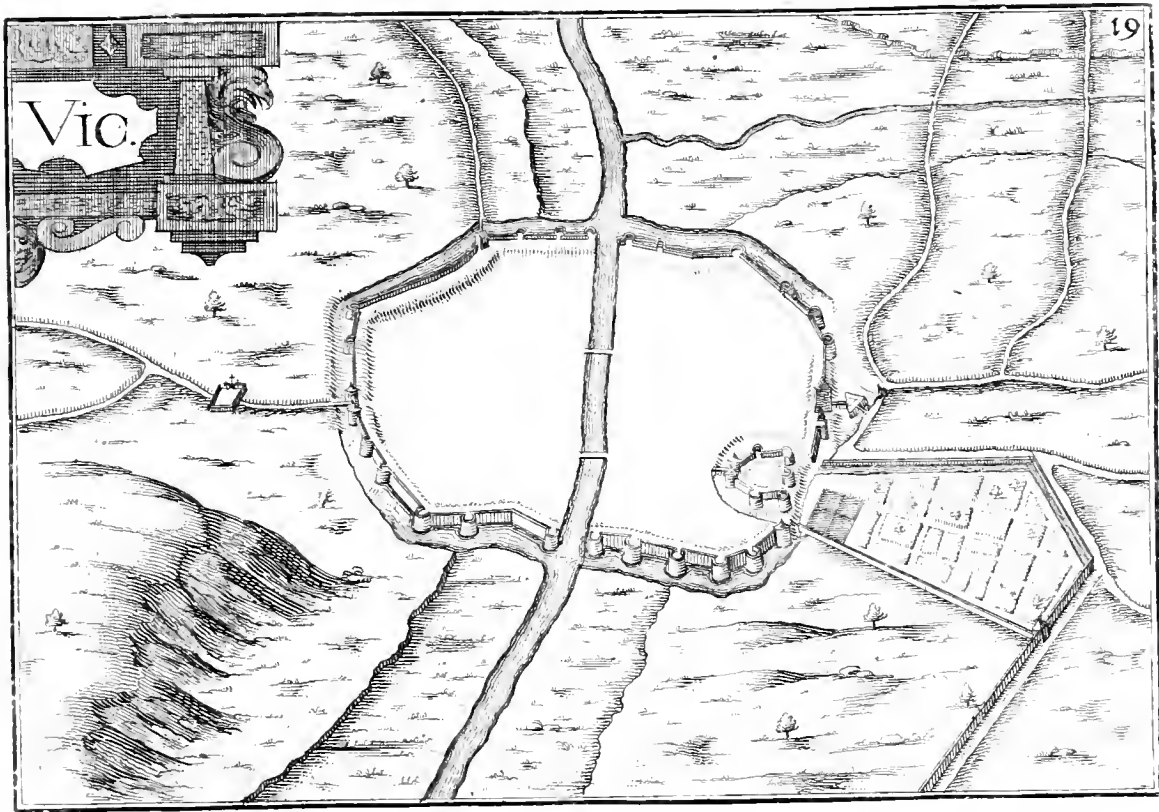
100 200 300
toises

CARTE
particuliere des enuirons
de Marfal Moyenuic
et Vic.

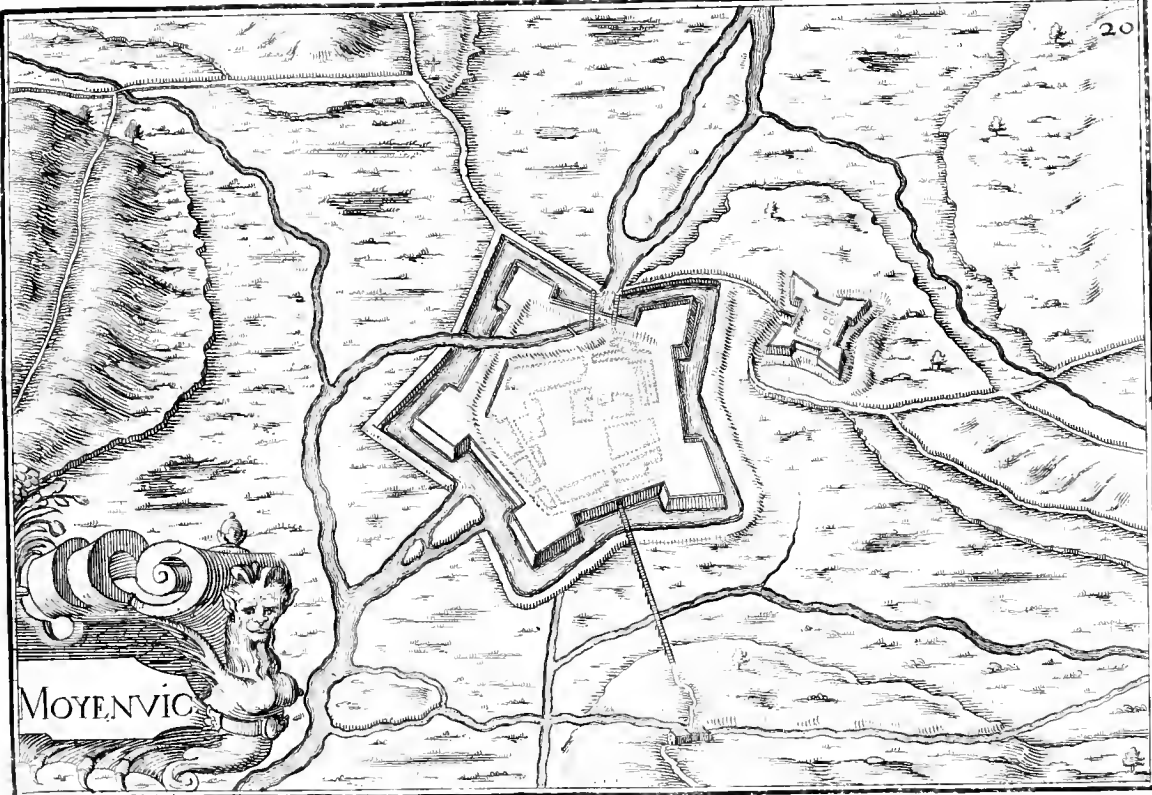




Vic.

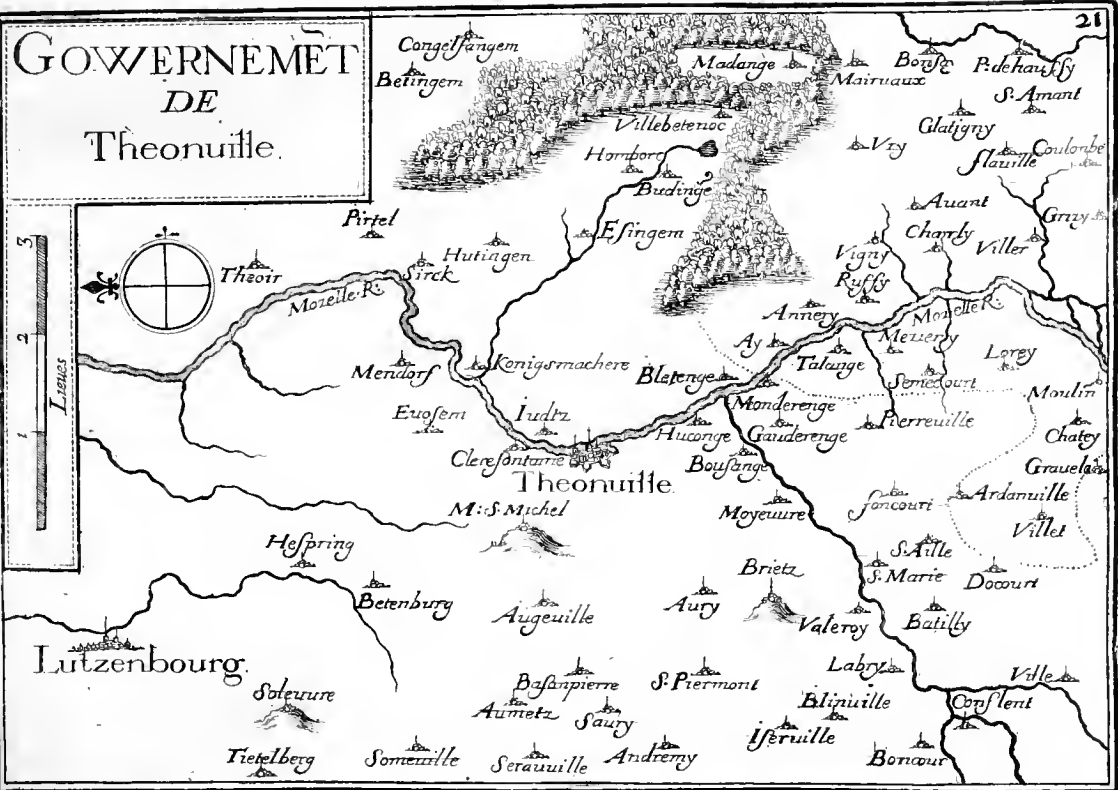







MOYENVIC

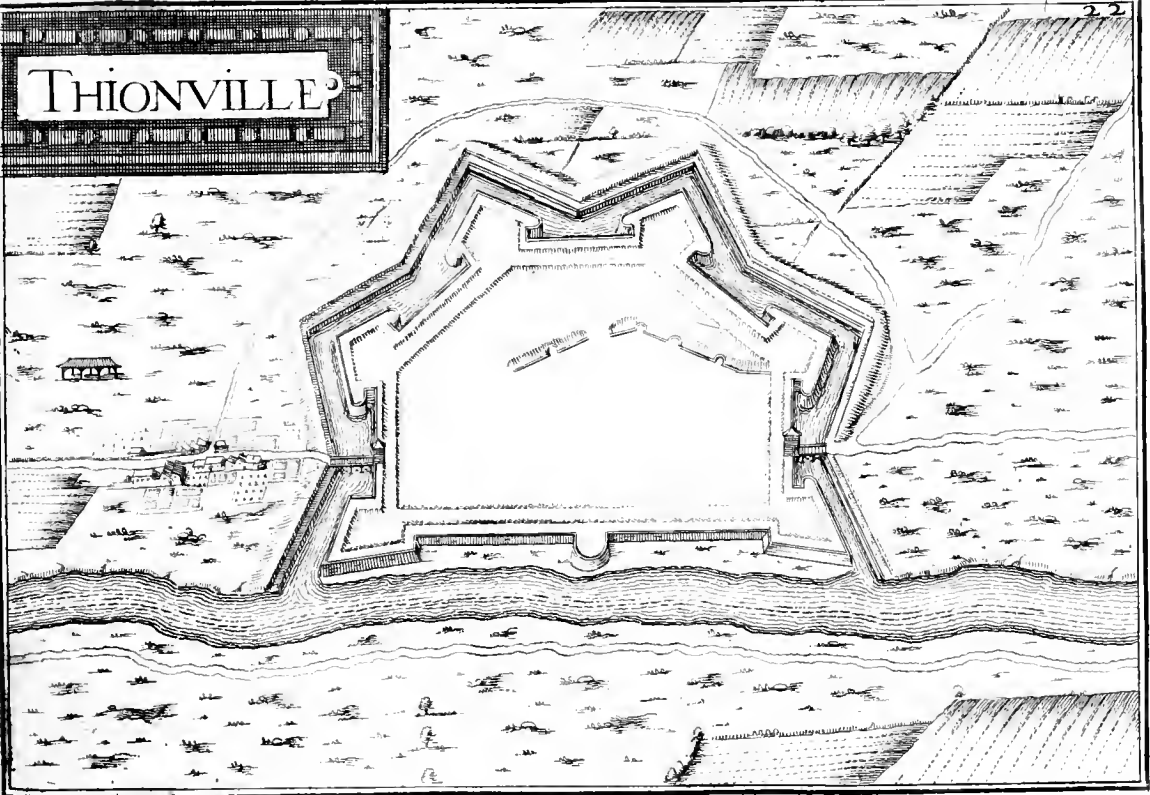
GOWERNEMET DE Theonuille.



Lutzenbourg.

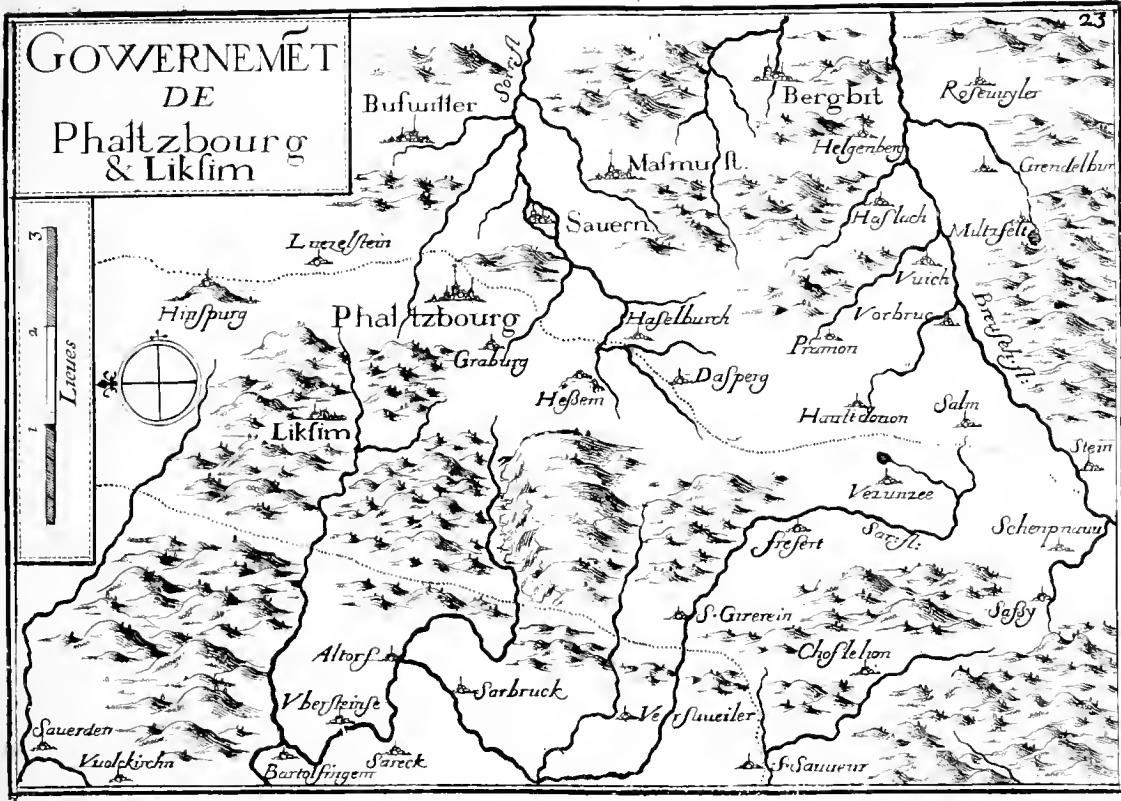


THIONVILLE

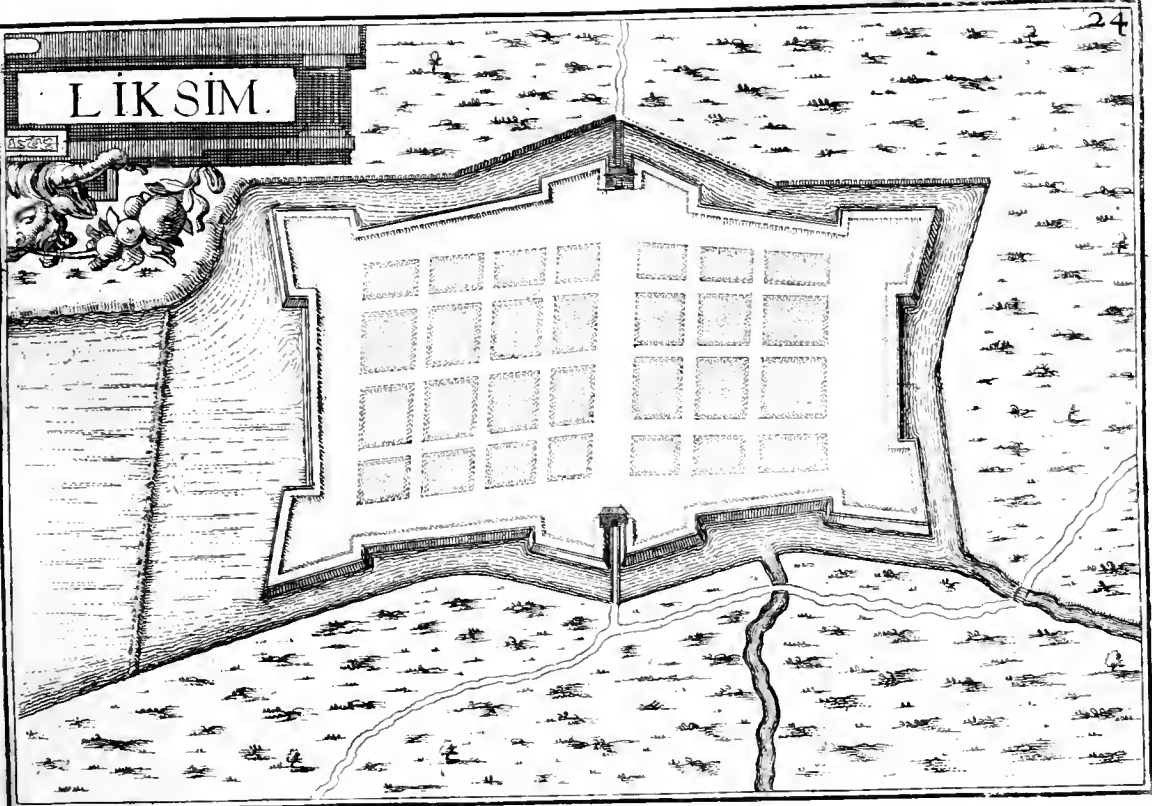





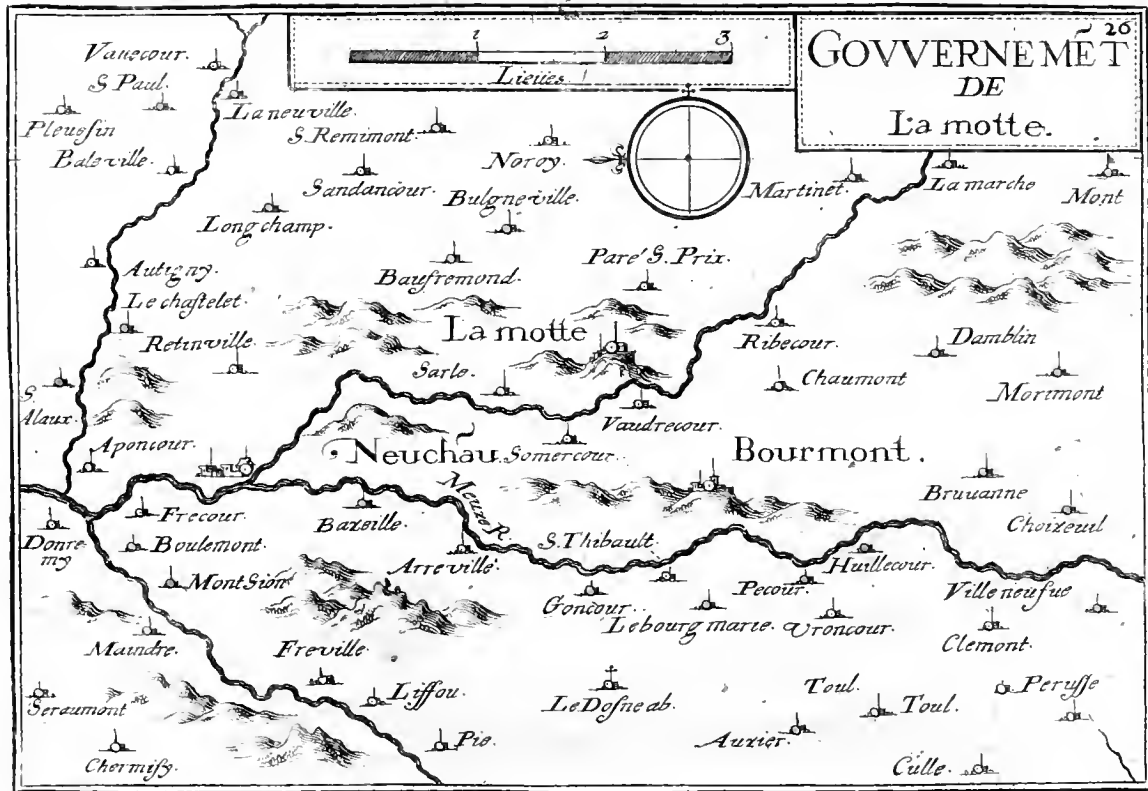
GOWERNEMÉT
DE
Phaltzbourg
& Likim



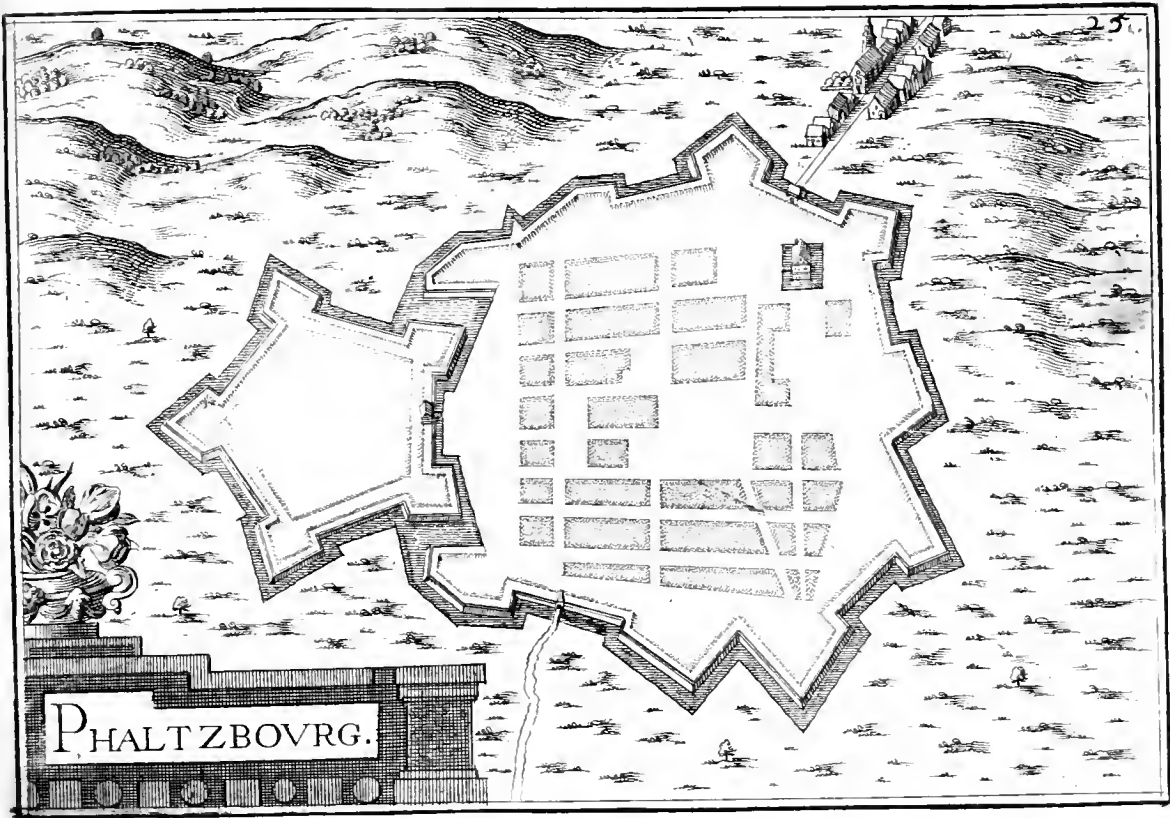
L I K S I M .

















LAMOTTE

27





PLANS ET


profilz des principales villes de
la province de *BRETAGNE*, avec la
carte generale et les particu-
lières de chascun gouverne-
ment d'icelles.





Table de Bretagne.

A	C	Nantes plan.....	6
Anceny gouuer.....	Cartouche.....	Nantes profil.....	7
Anceny plan.....	Conquerneau gou.....	R	
B	Conquerneau pl.....	Rennes gou.....	9
Belle ile.....	Conquest.....	Rennes plan.....	10
Blauet gou.....	E	Rennes profil.....	11
Blauet particulière.....	Embouchure de L. ois.....	S	
Blauet fort.....	H	S ^t Malo gou.....	12
Bouin ile.....	Hannebon gou.....	S ^t Malo plan.....	13
Bouin profil.....	Hannebon plan.....	S Malo profil.....	14
Brest gou.....	M.	T	
Brest plan.....	Morbihan.....	Table.....	2
Brest profil.....	N		
Bretagne gente.....	Nantes gou.....		



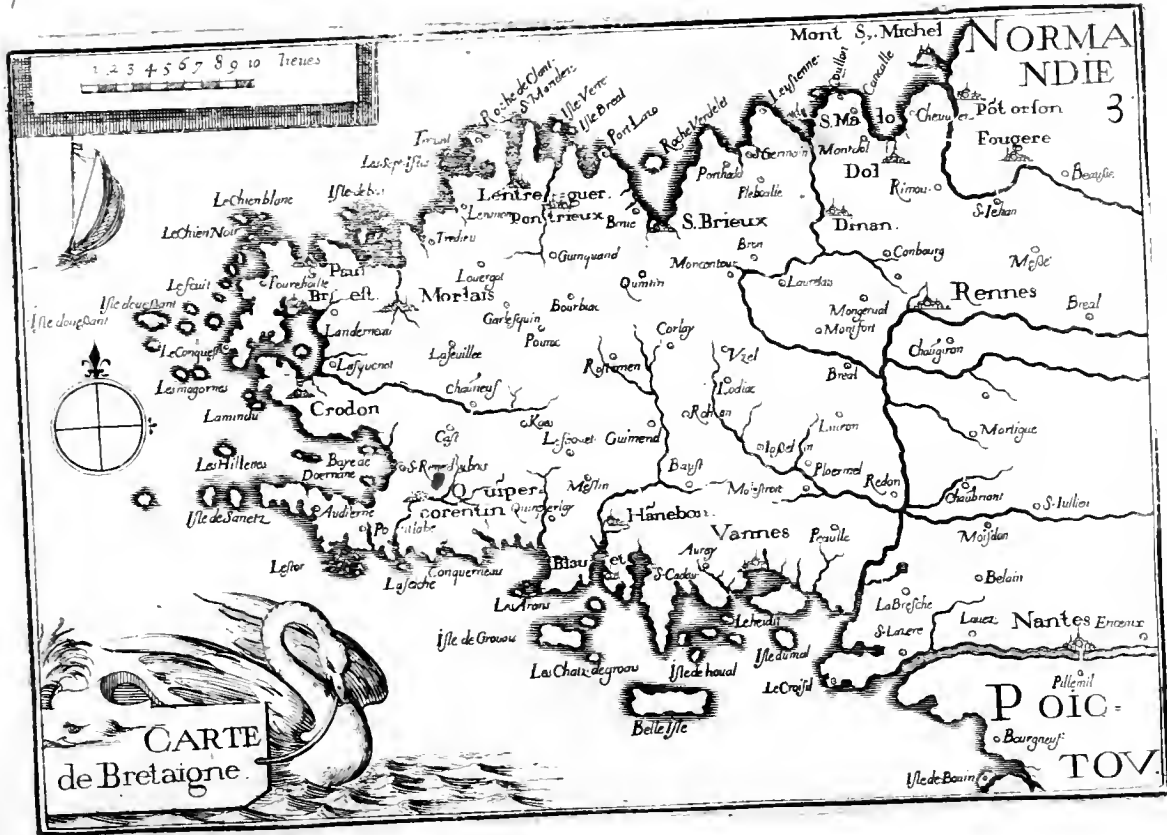
1 2 3 4 5 6 7 8 9 10 lieues

NORMANDIE

3



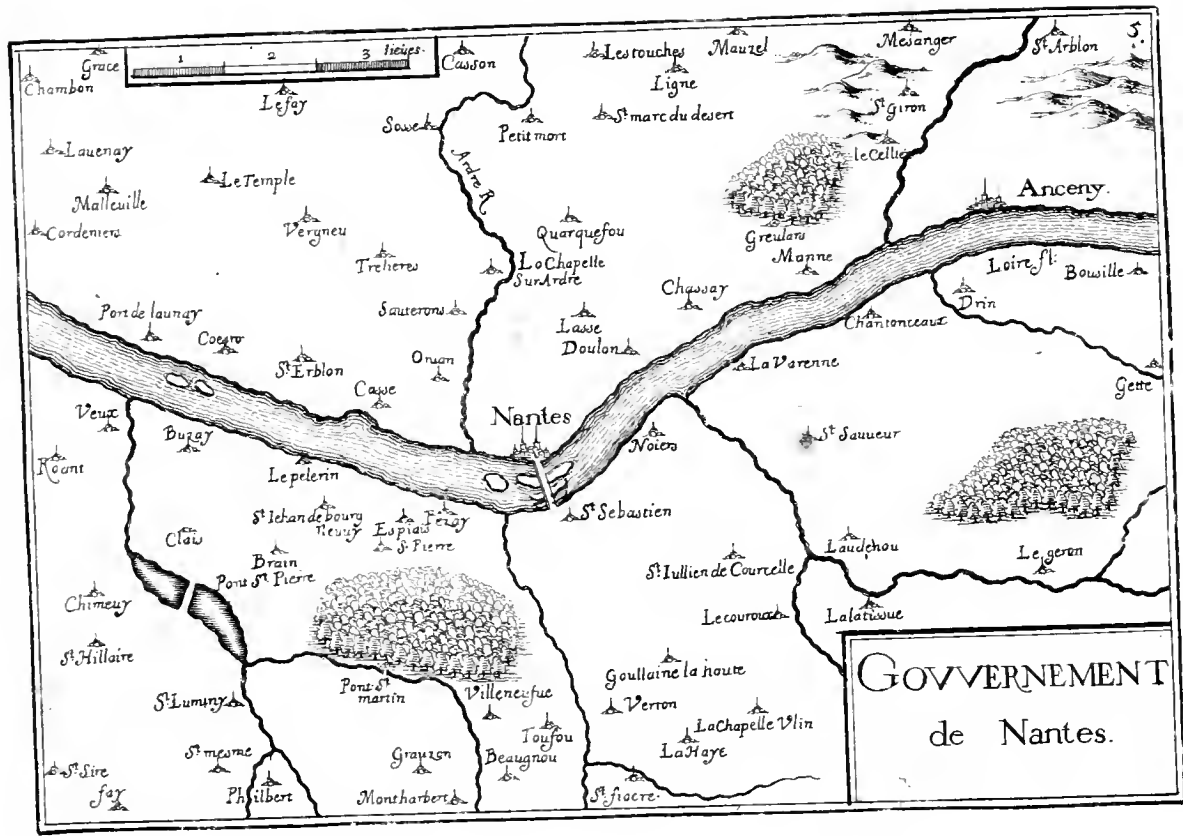
CARTE de Bretagne.




POIC

TOV



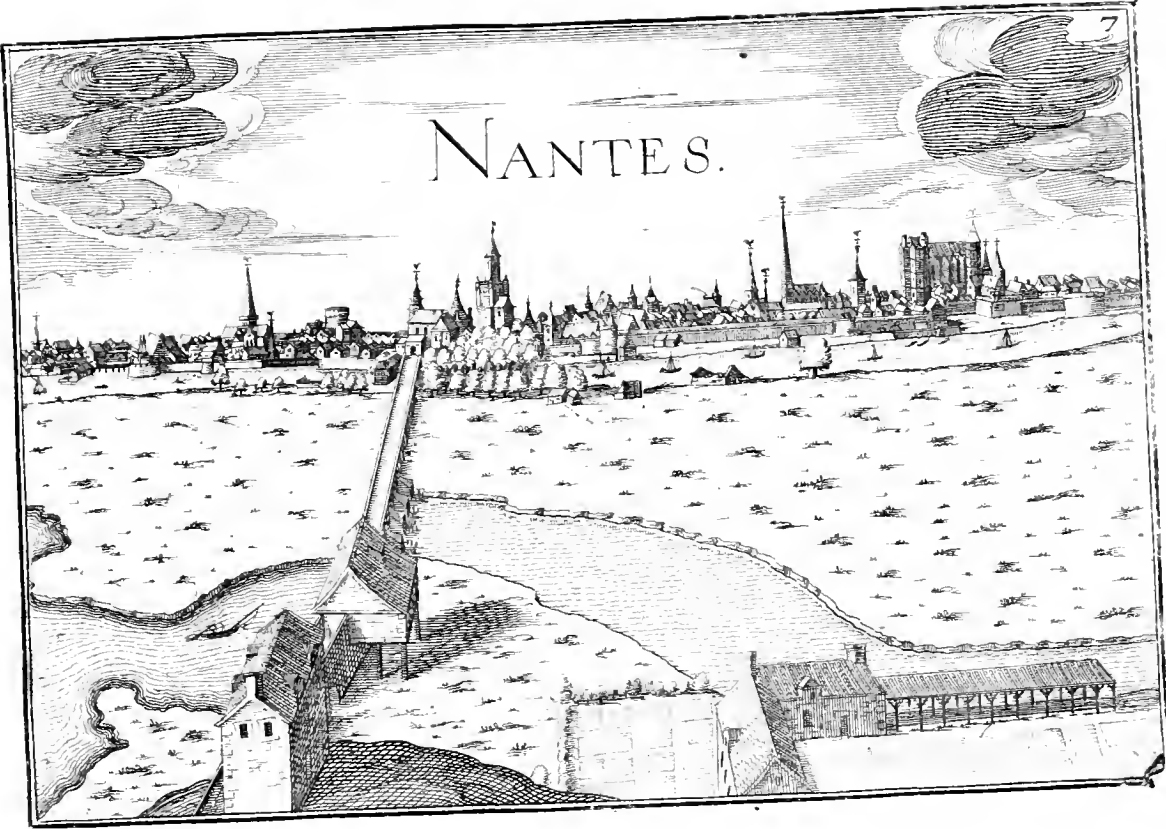




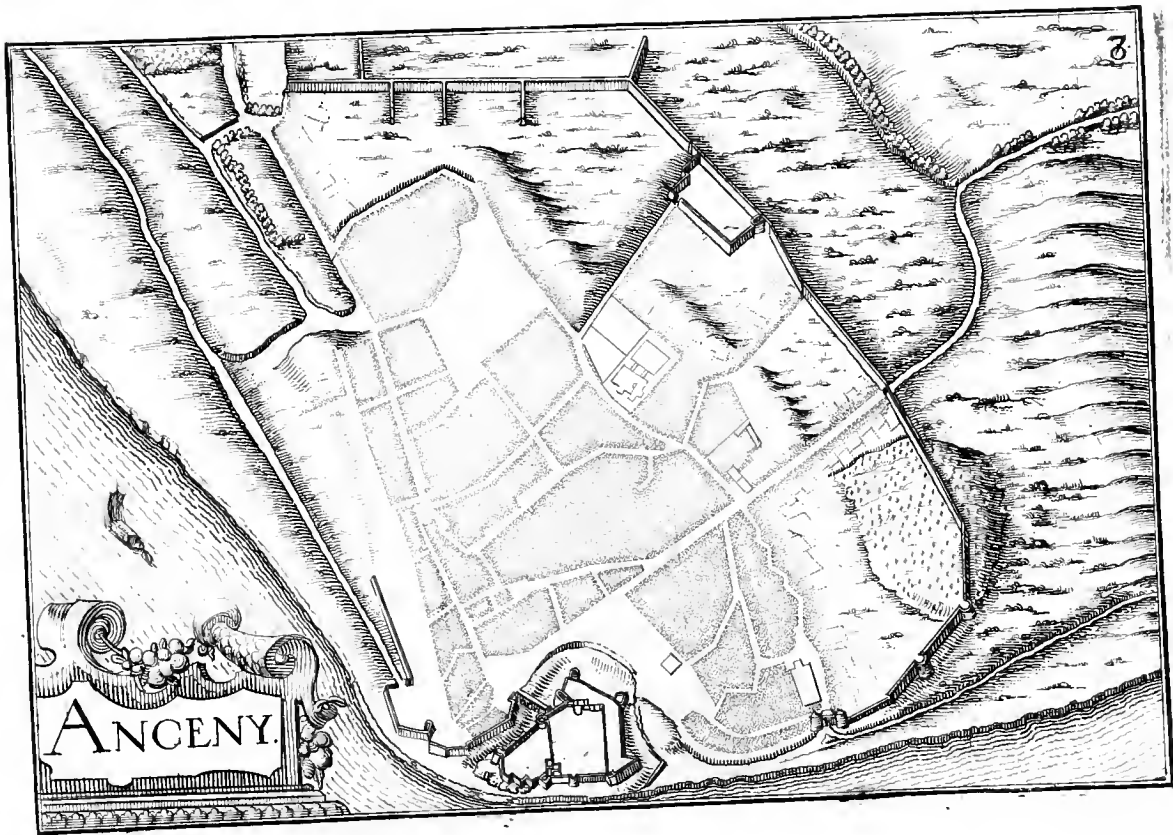




NANTES.

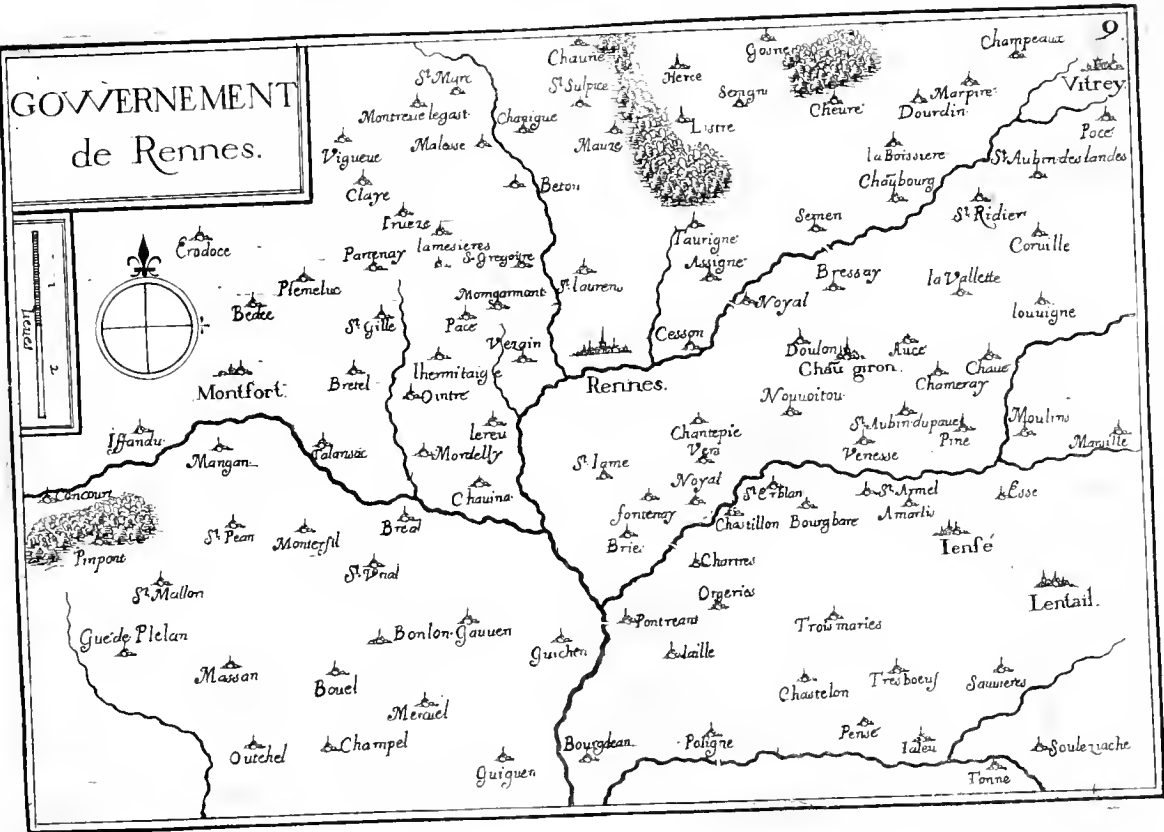




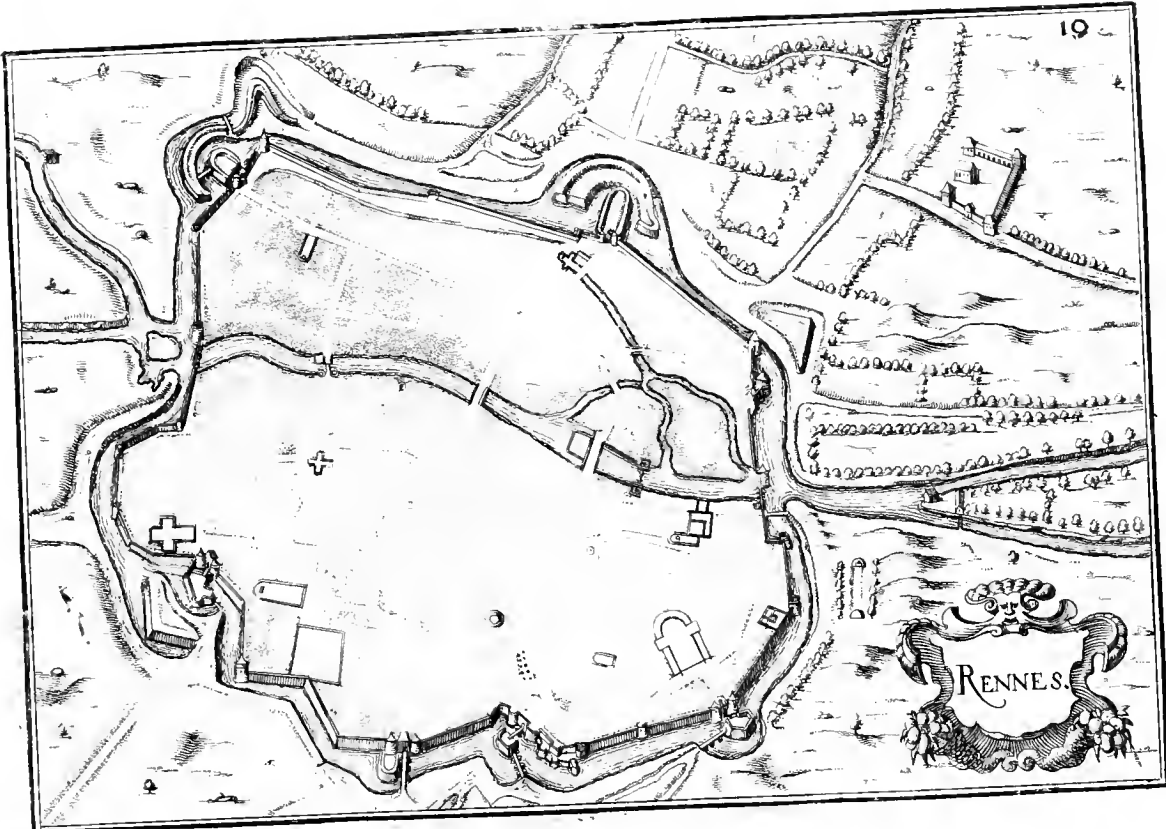





GOUVERNEMENT de Rennes.

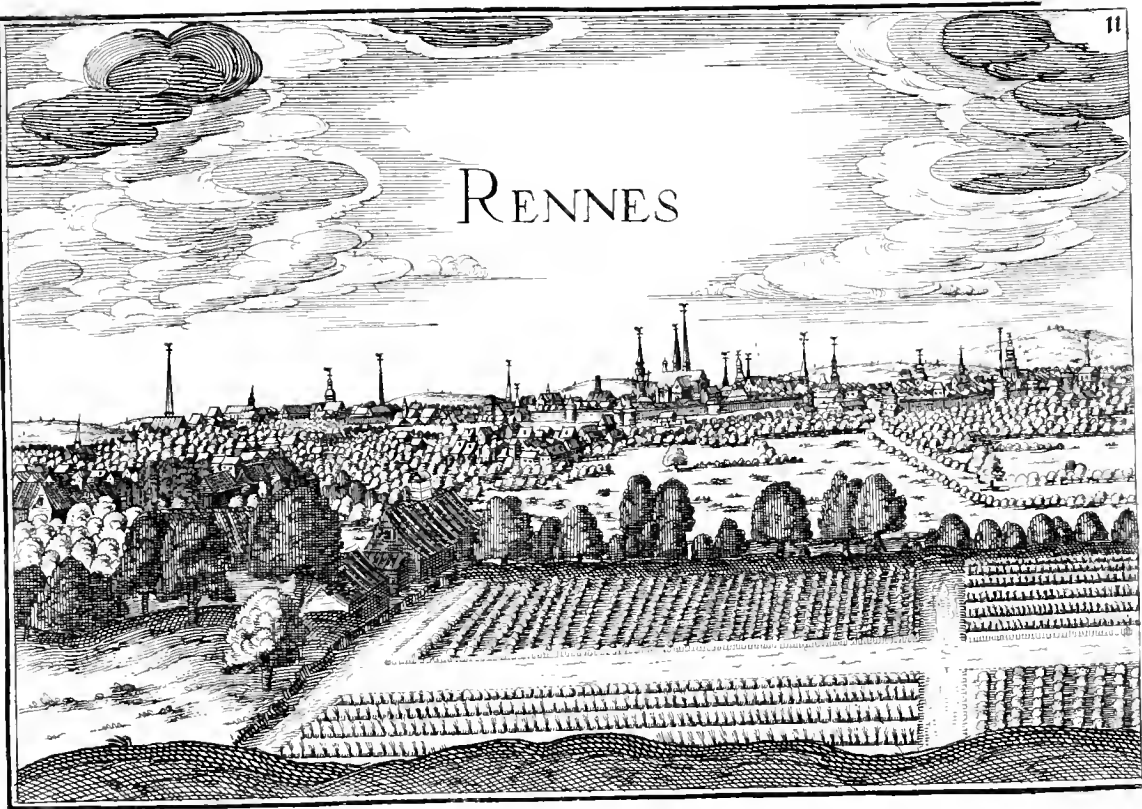






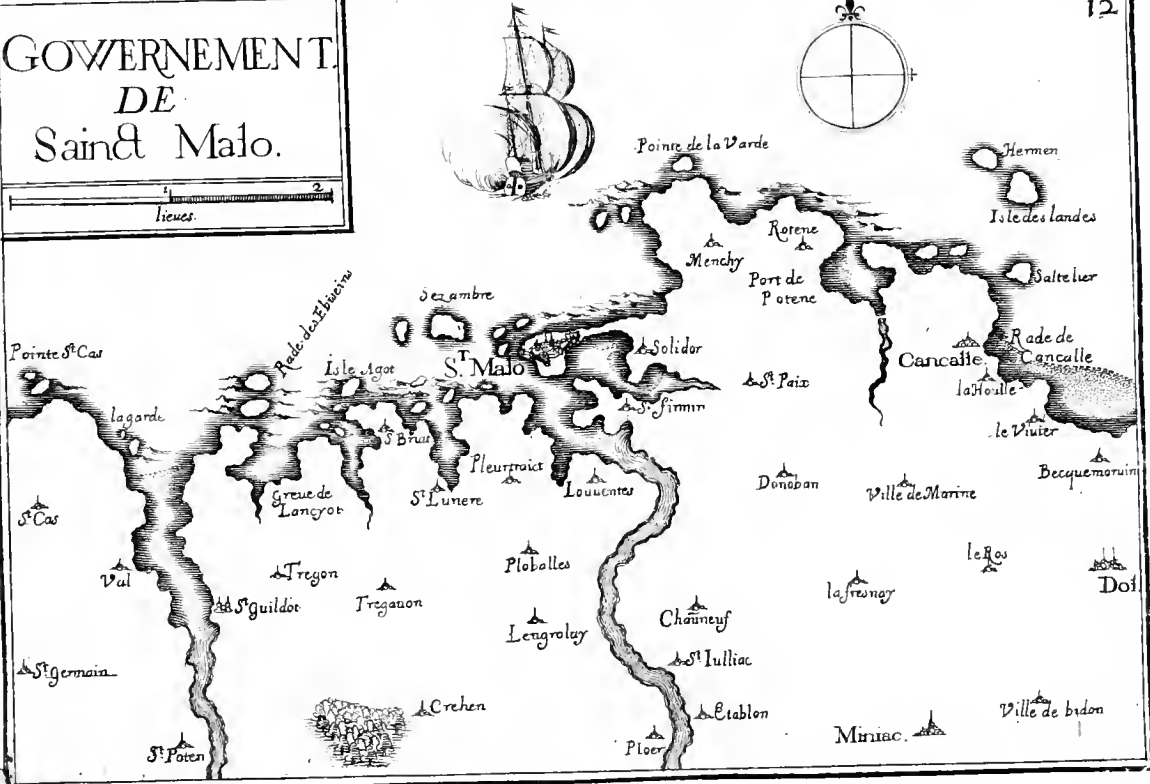



RENNES

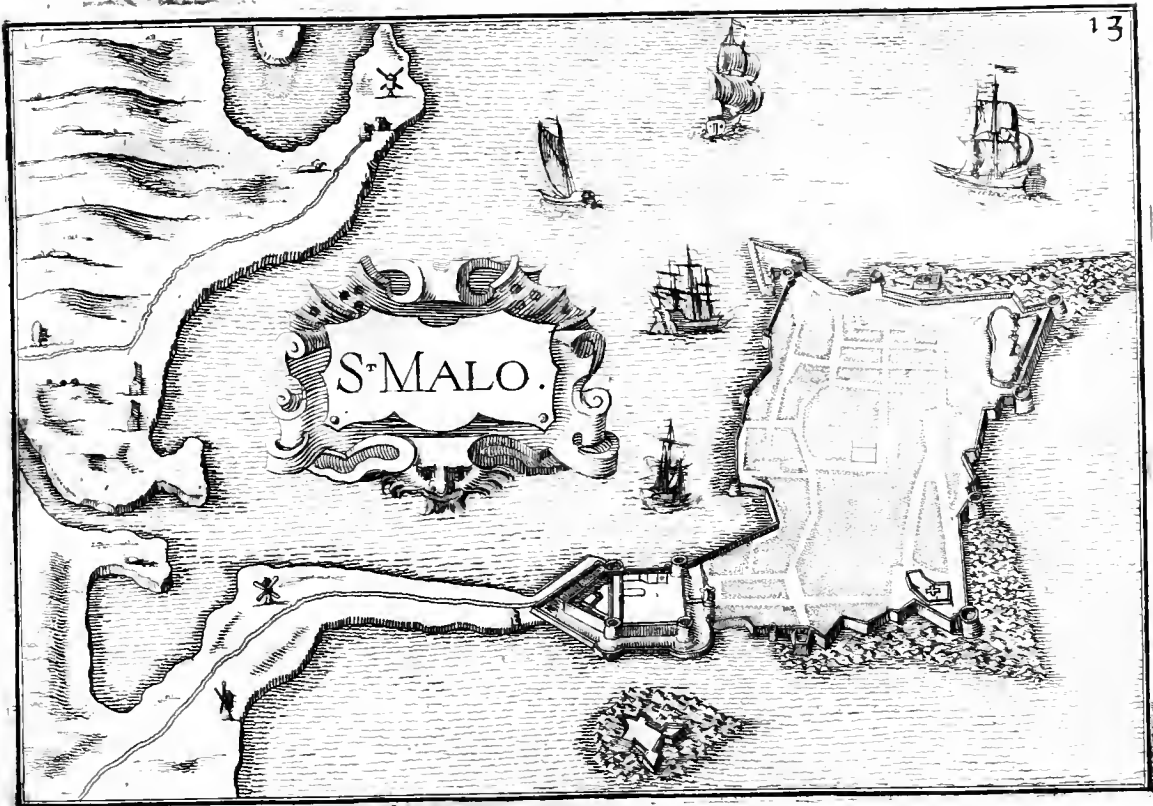





GOUVERNEMENT DE Saint Malo.










ST. MALO.




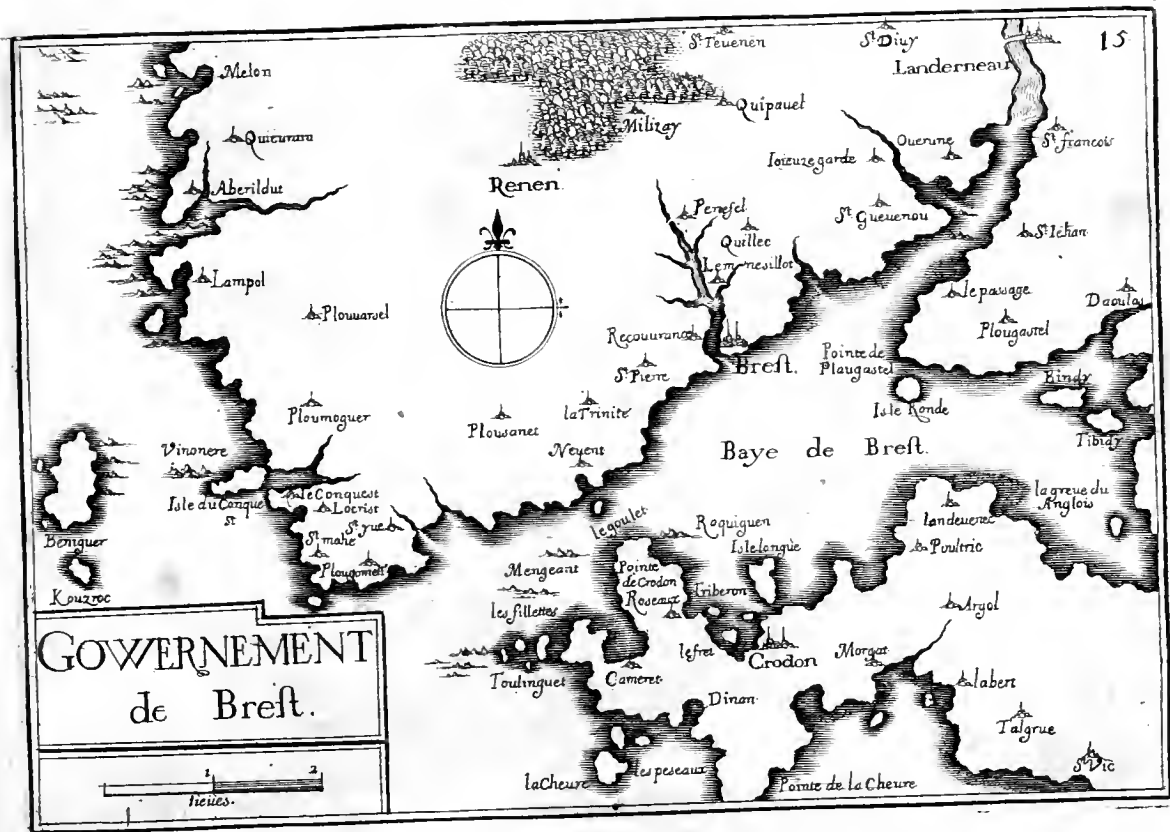


Gouvernement de Sainct
Paul de Leon. chasteau du Torai
et Emboucheure de la Riviere de Morlais

Echelle de trois quart de lieues

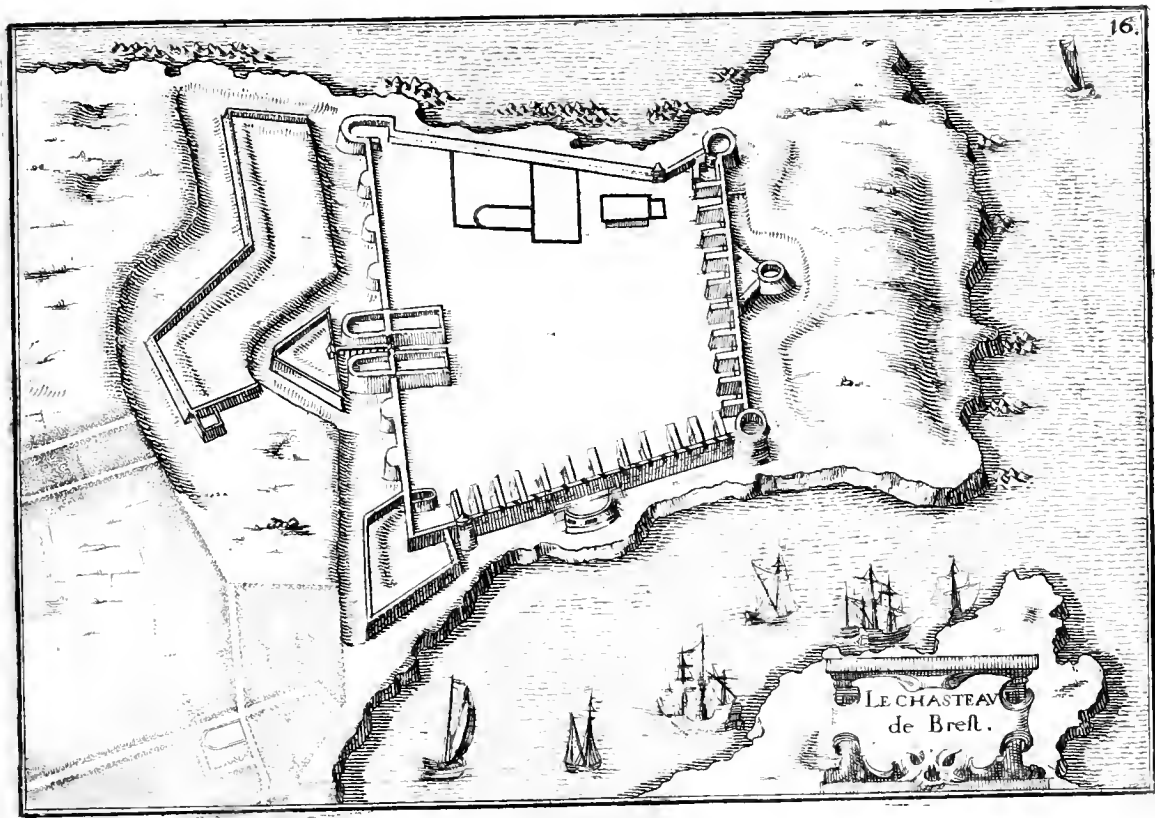






GOUVERNEMENT
de Brest.

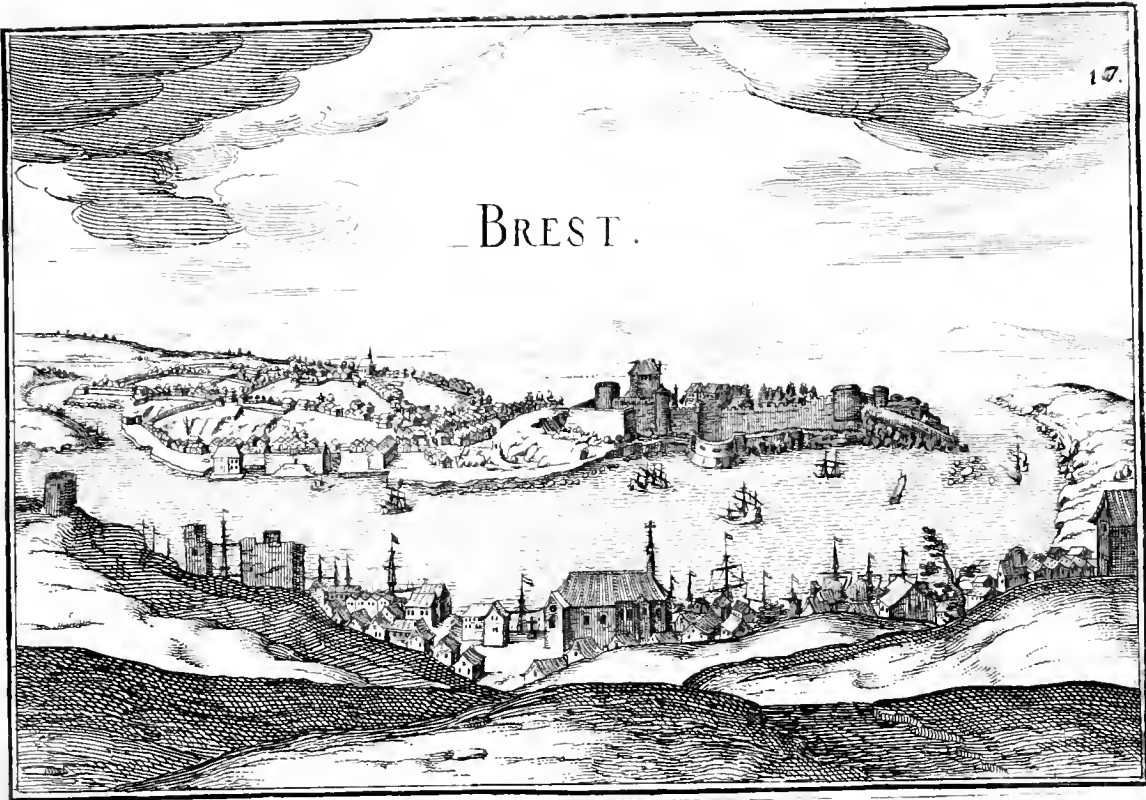





LE CHATEAU
de Brest.

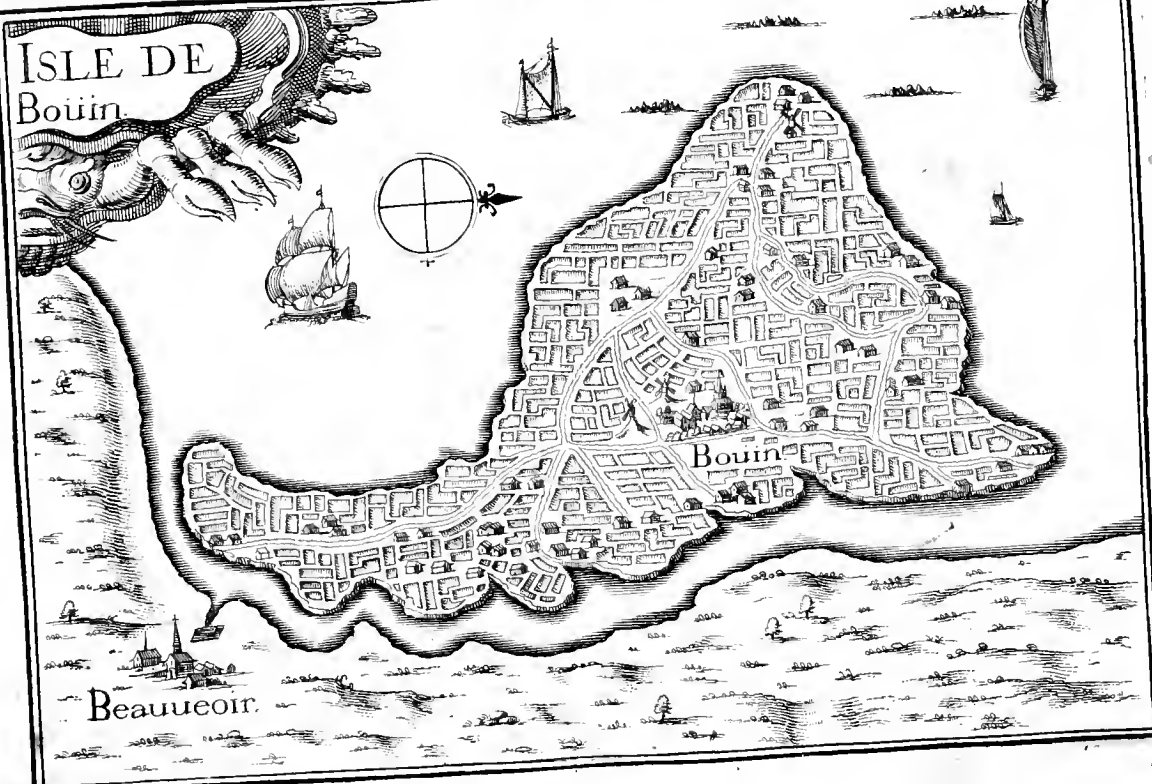


BREST.







ISLE DE
Bouin.



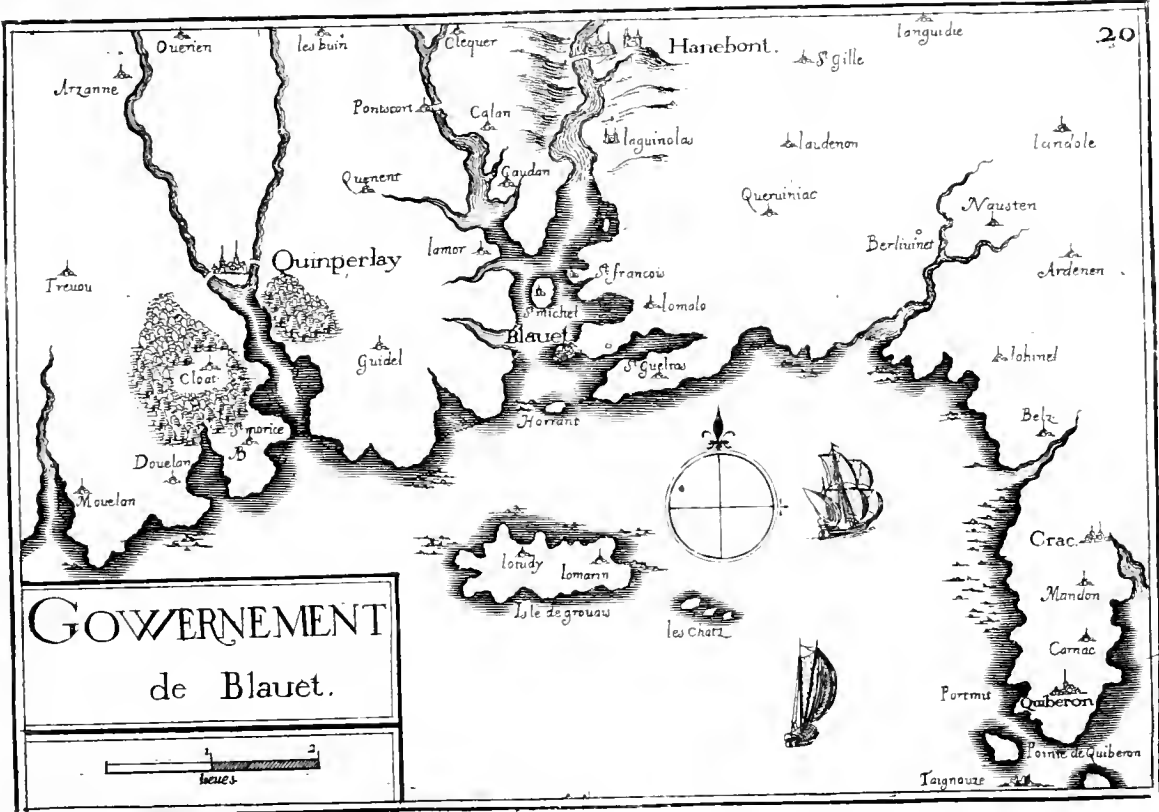
Beaueoir.




BOVIN.










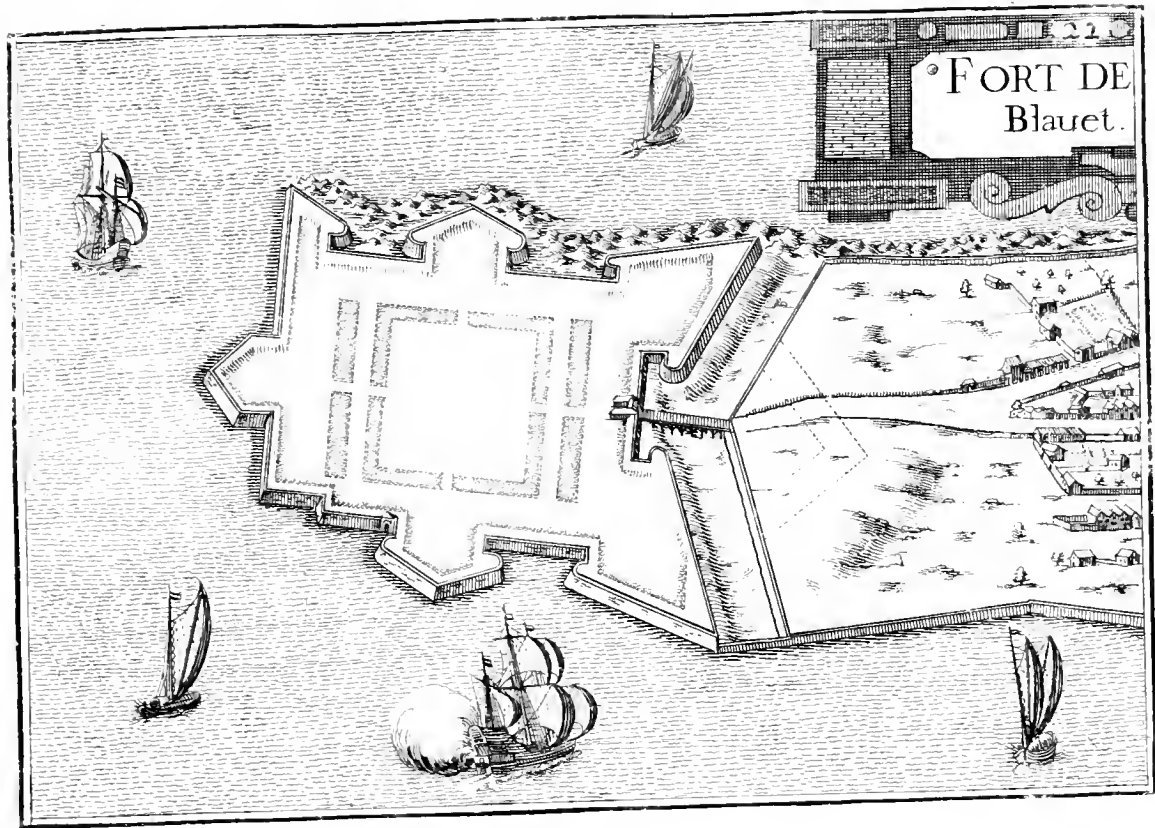
GOUVERNEMENT
de Blauet.





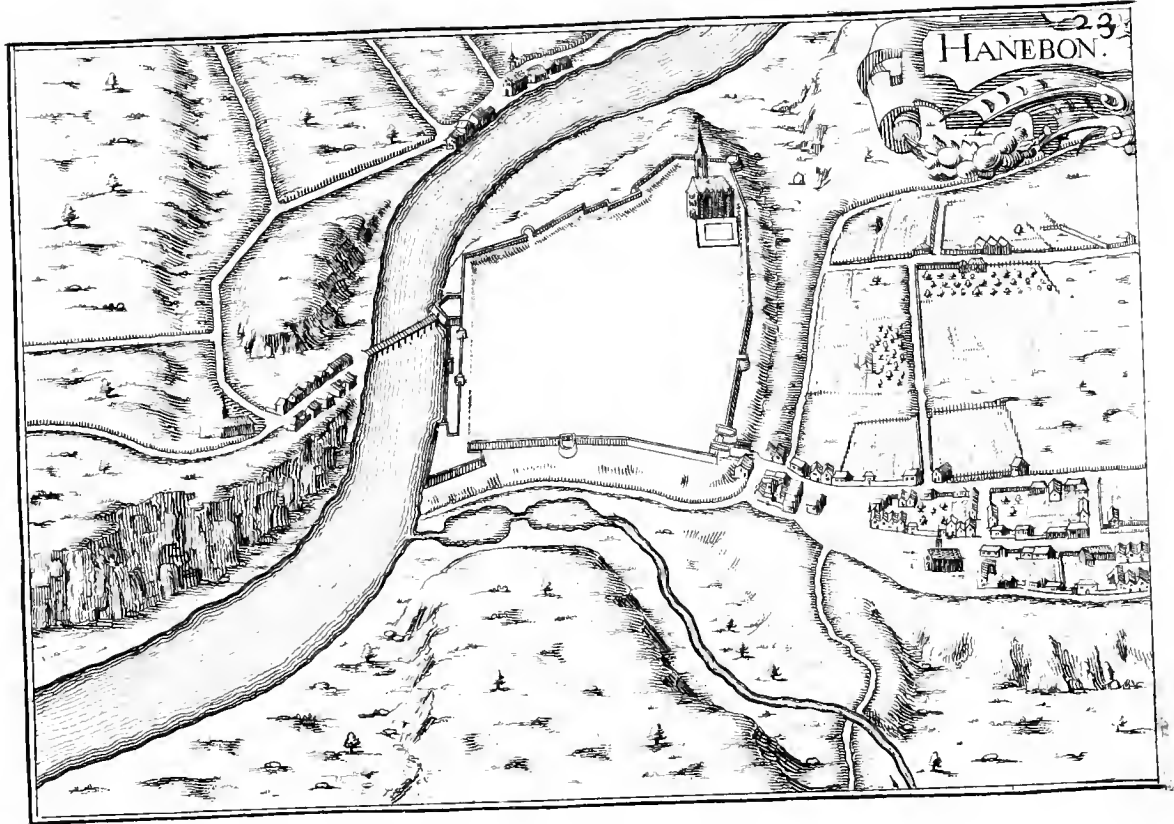





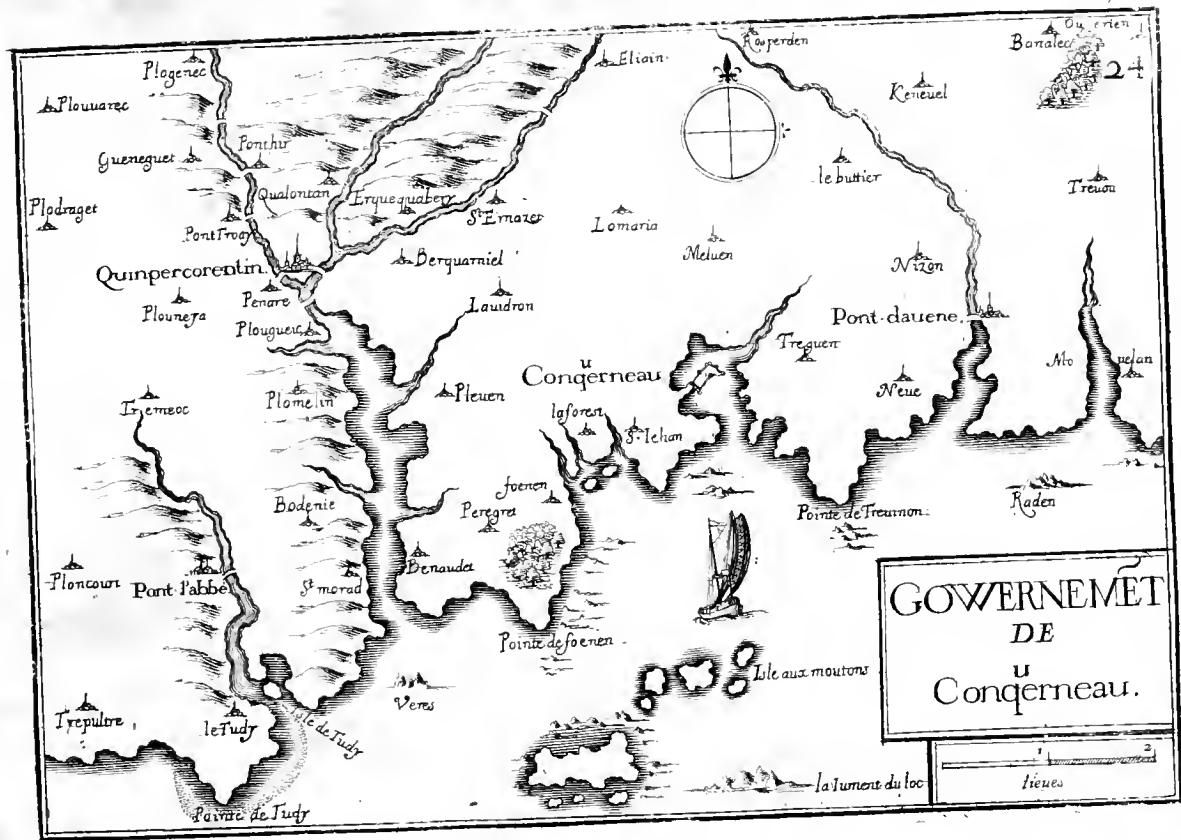


FORT DE
Blauet.

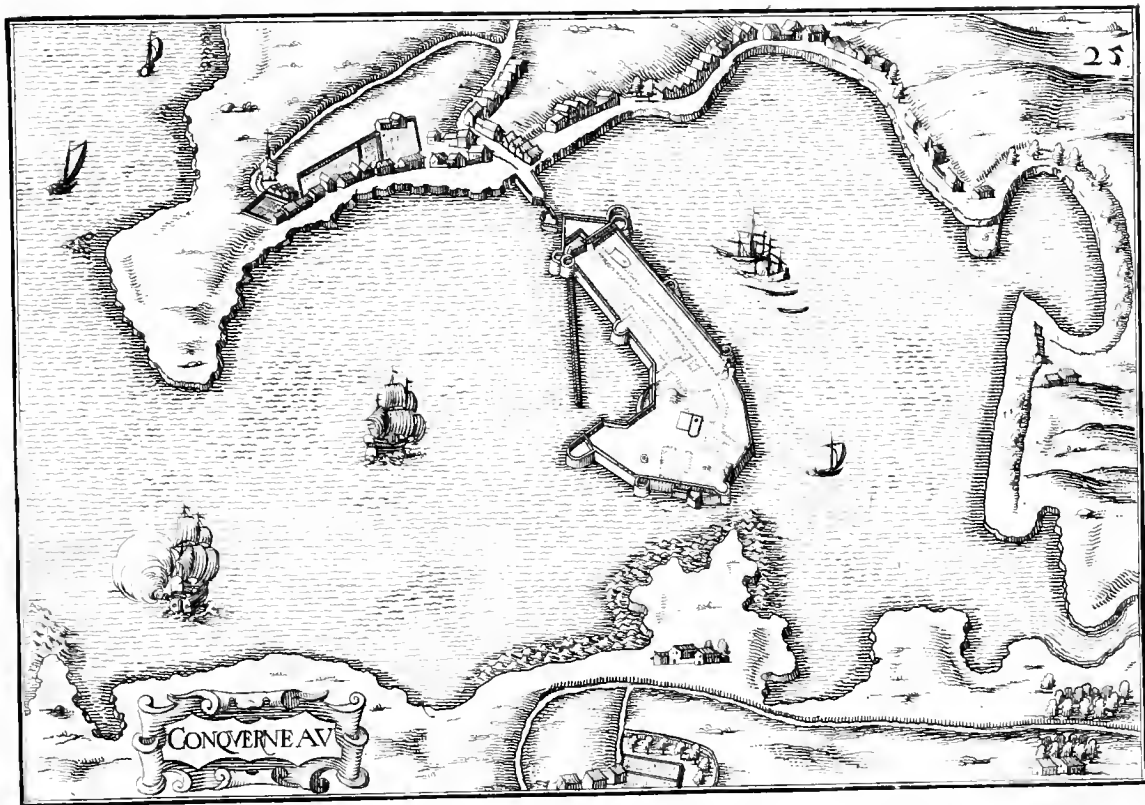







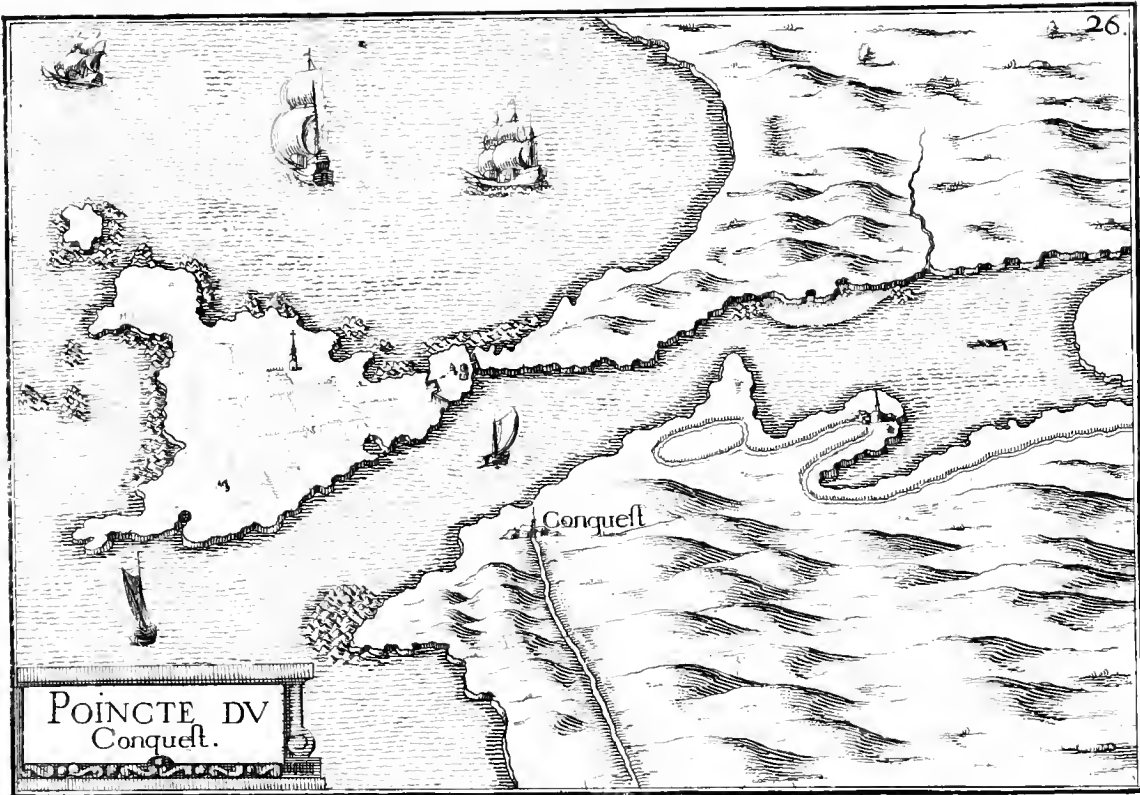






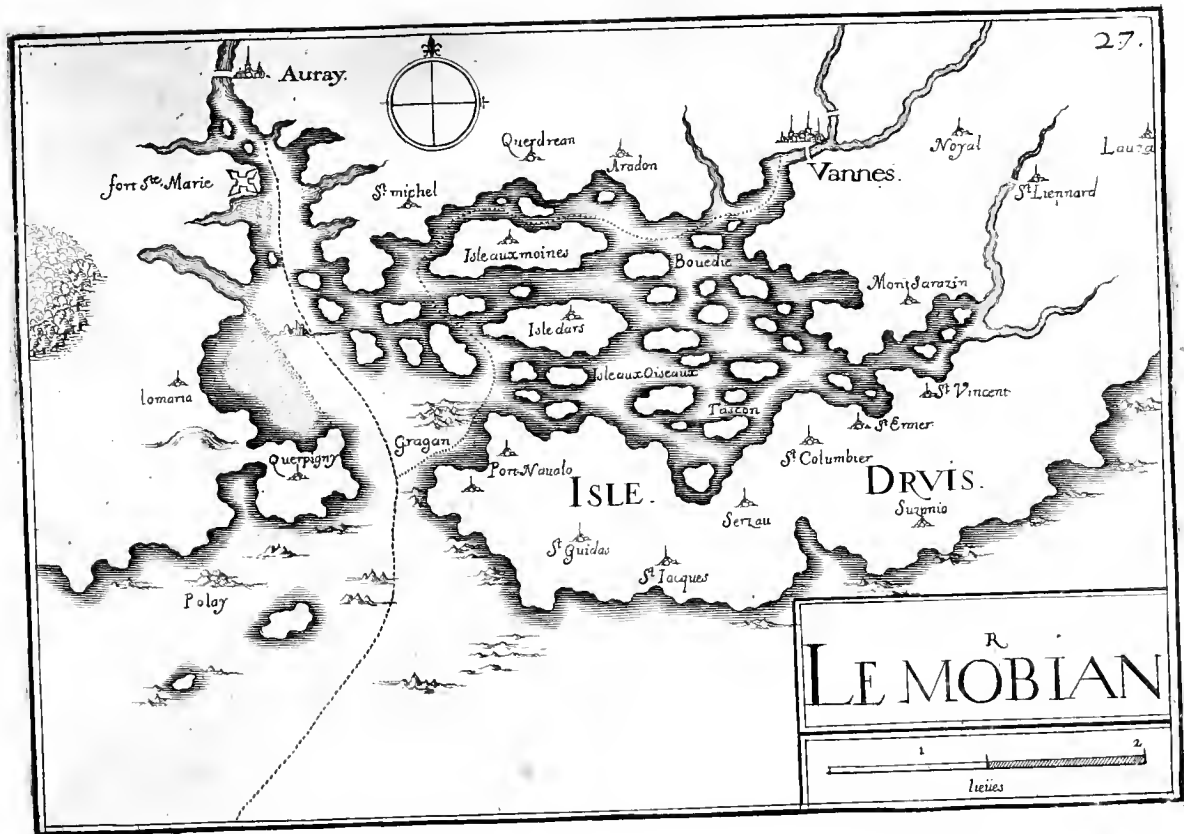
CONOVER BAY



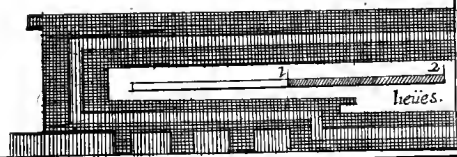



POINTE DV
Conquest.















PLANS ET PROFILZ

des principales villes de la province de *NORMANDIE*, avec la carte generale et les particulieres de chascun gouvernement d'icelles.



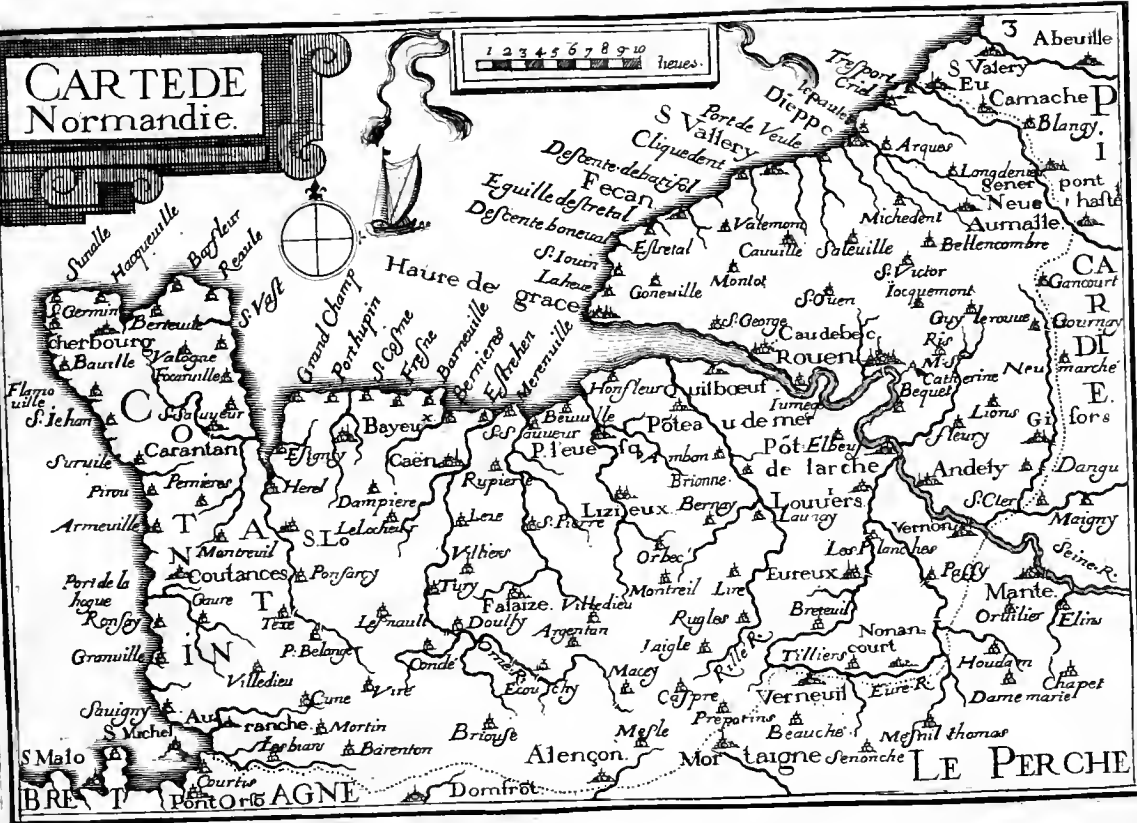
Table de Normandie


C	Haure de grace g... 7	Pont de l'archce pr. 20
Caen gouvernemēt. 17	Haure de grace pl. 8	Q
Caën plan 18	L	Quilbœuf gouu. 11
Cartouche 1	Lizieux gouu. 15	Quilbœuf profil. 12
D	Lizieux profil. 16	R
Dieppe gouu. 9	M	Rouen gouvern. 4
Dieppe plan 10	Meulan gouu. 26	Rouen plan 5
E	Meulan profil. 27	Rouen profil. 6
Eureux gouu. 13	Mortaigne gouu. 24	S
Eureux pr 14	Mortaigne pr 25	S ^t Michel gouu. 21
G	N	S ^t Michel profil. 23
Granville gouu. 21	Normandie gentē. 3	T
Granville plan 22	P	Table 2
H	Pôt de l'arche go. 19	

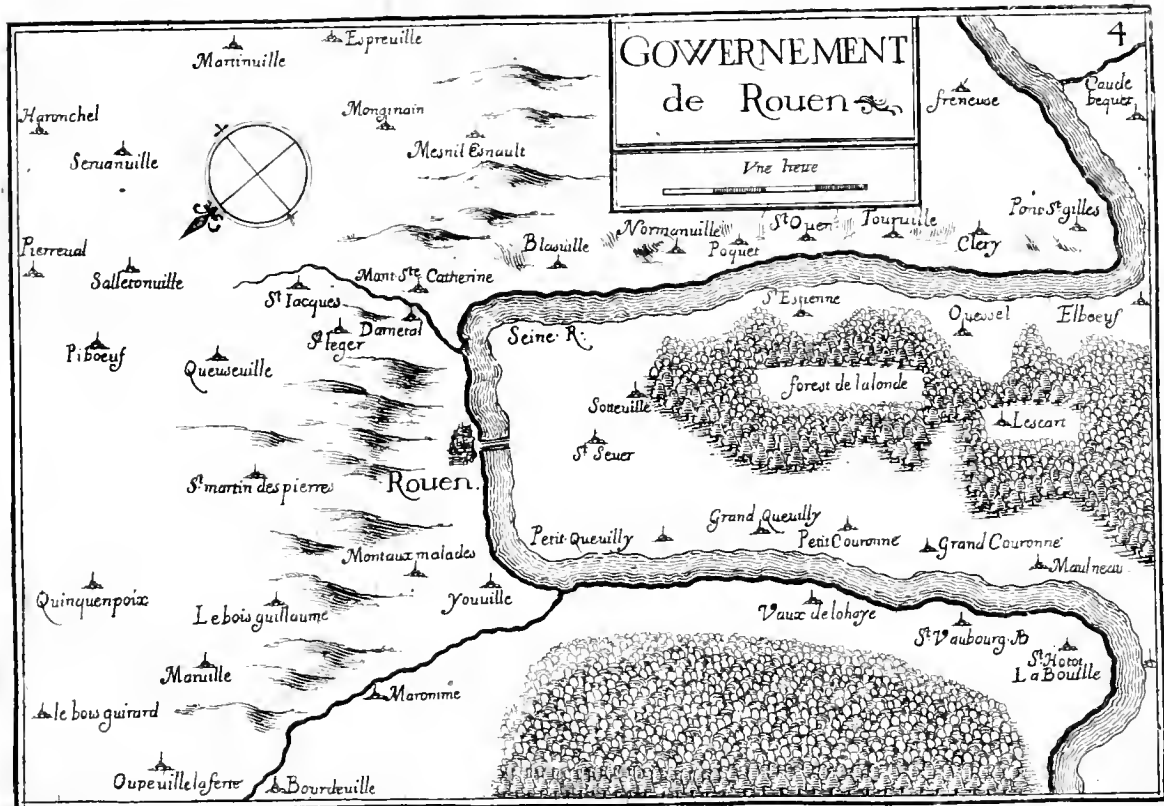


CARTE DE Normandie.

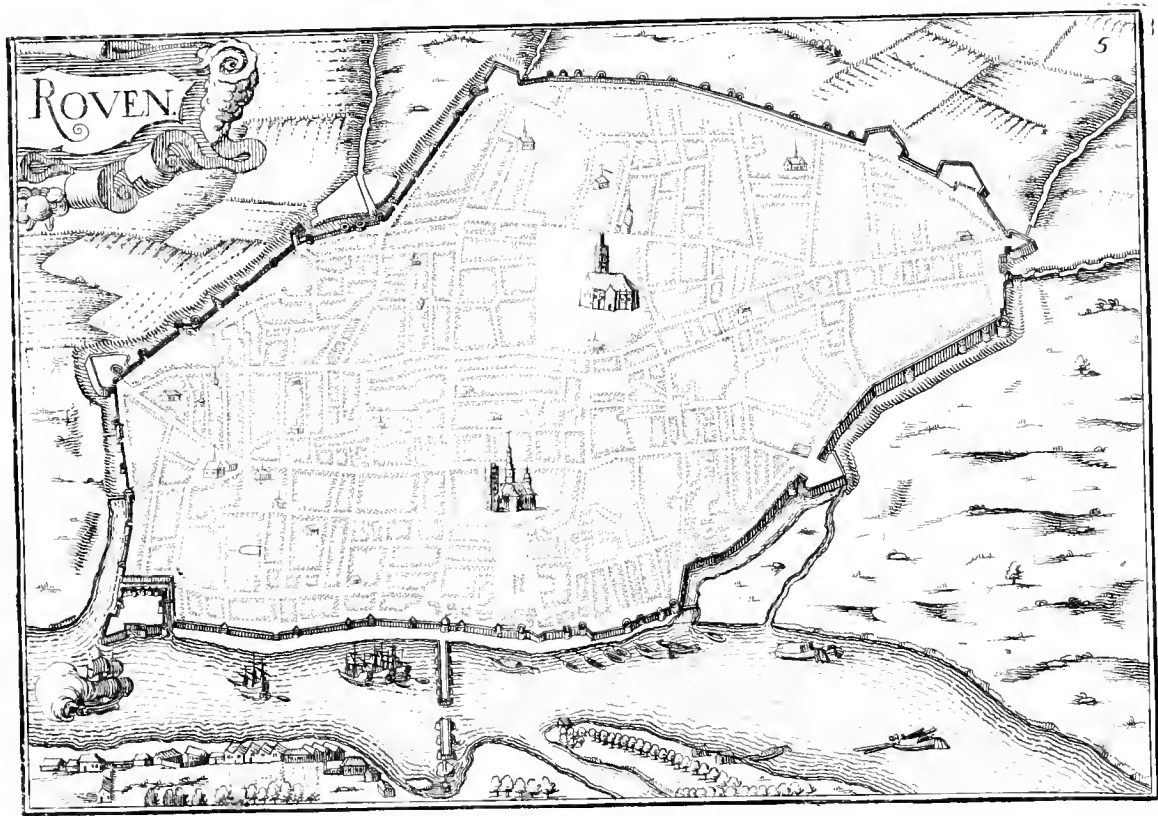
1 2 3 4 5 6 7 8 9 10 lieues.





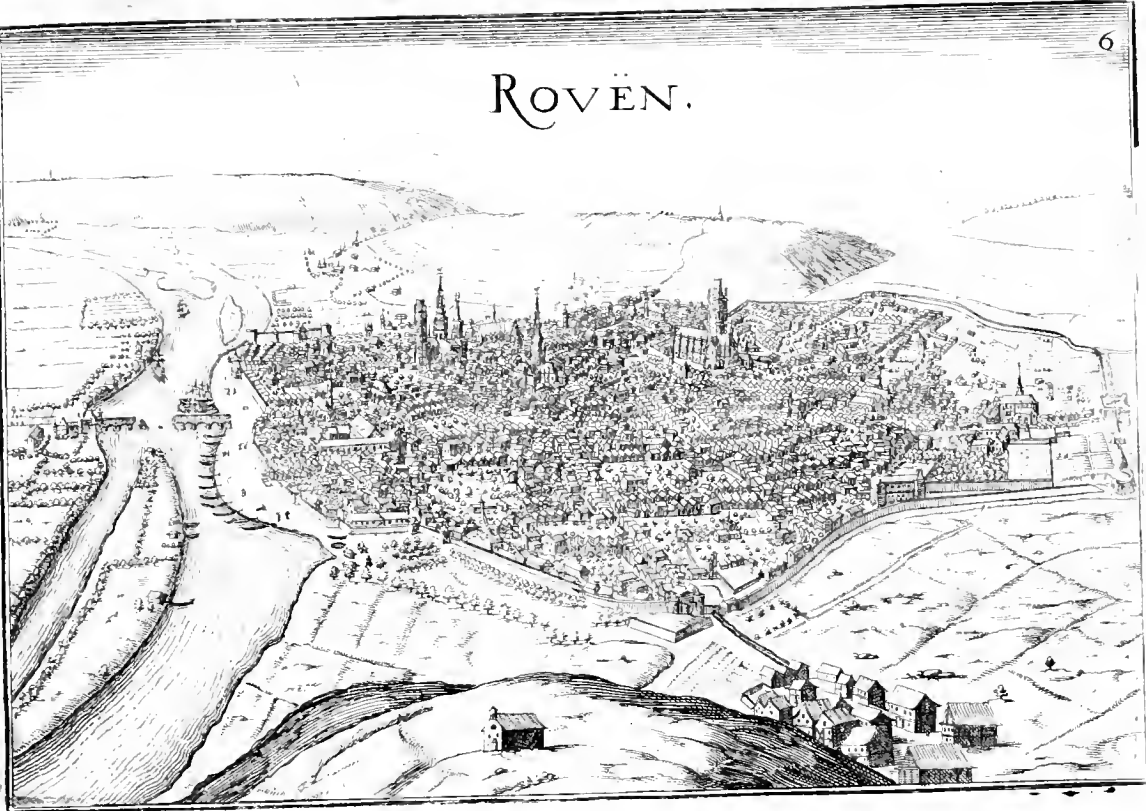








ROVĚN.





2 lieues



descente de St. Andre

GOUVERNEMENT
DV
Haure de grace

Haure de grace

Entrée de la rivière de Seine






IN THE
COURT OF

IN WITNESS WHEREOF, I have hereunto set my hand and the seal of the Court at the City of New York, this _____ day of _____, 19____.

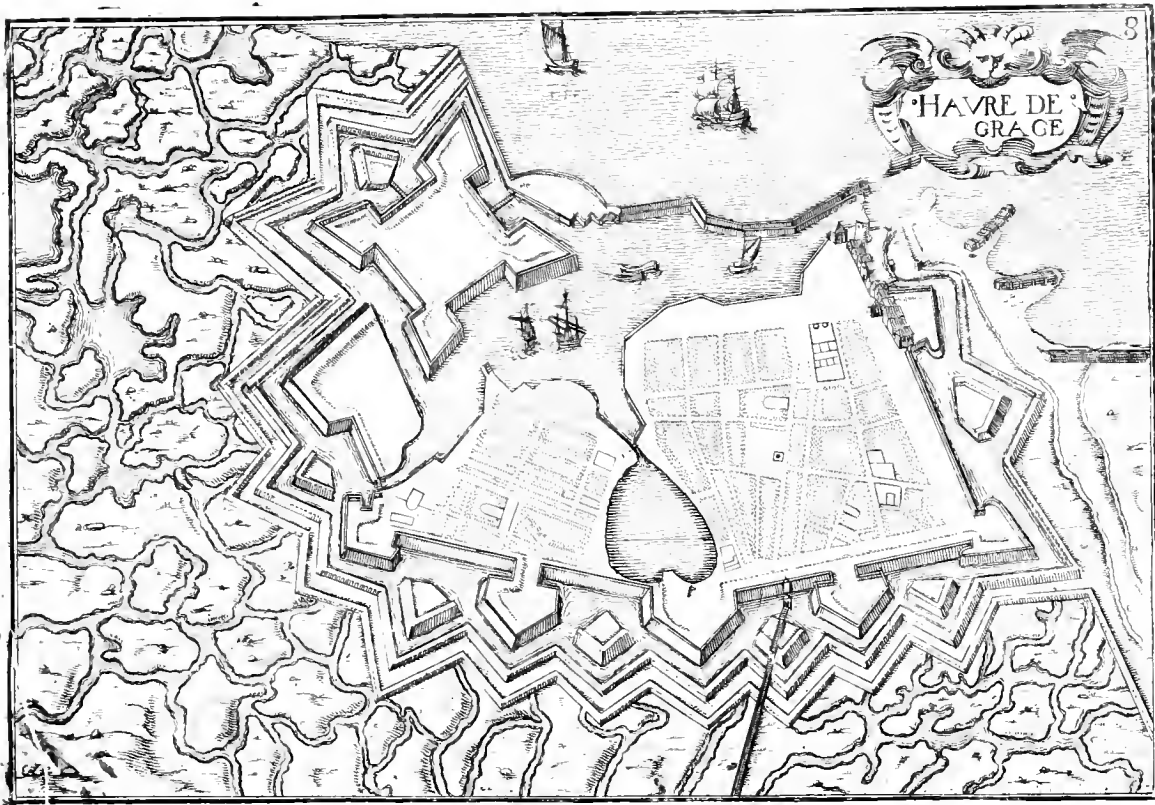


HAVRE DE
GRACE

Plan Exact du Havre de Grace
avec sa Fortification nouvelle sur dessin de
Année 1627 et jointin de 1634. selon le 40
Soubz le ministère du Cardinal de Richelieu
Richelieu gouverneur de ladite place

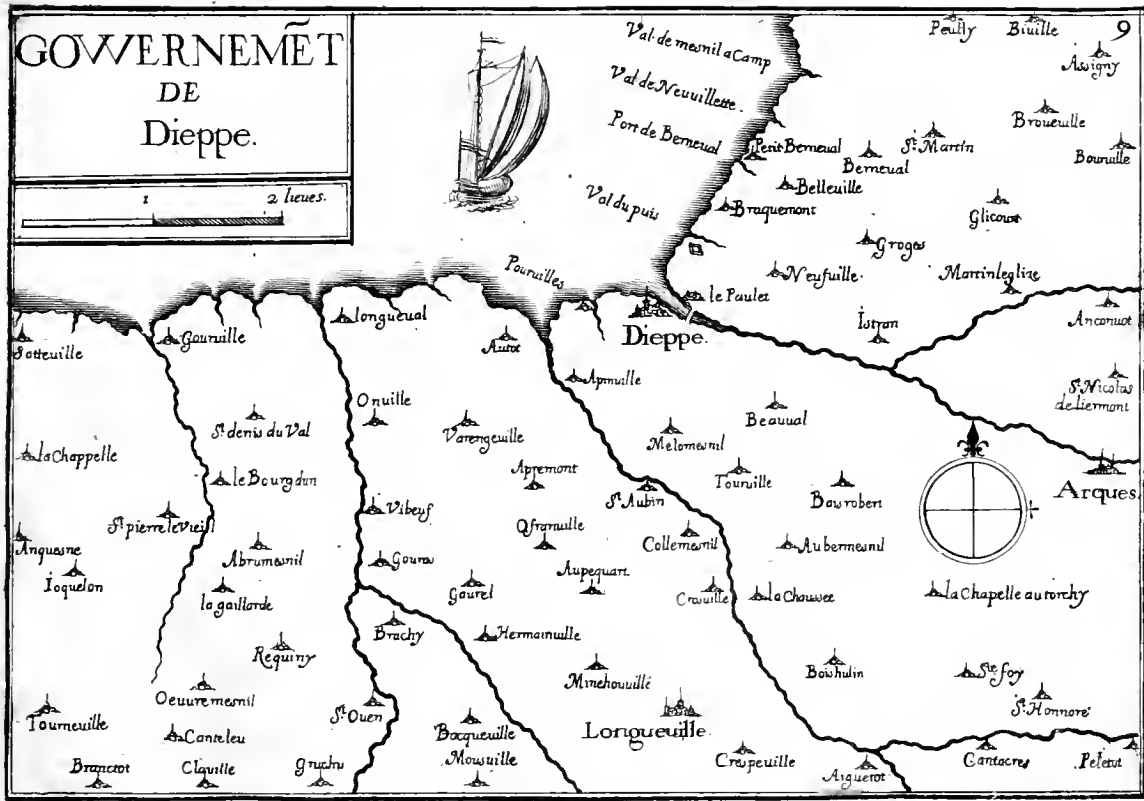





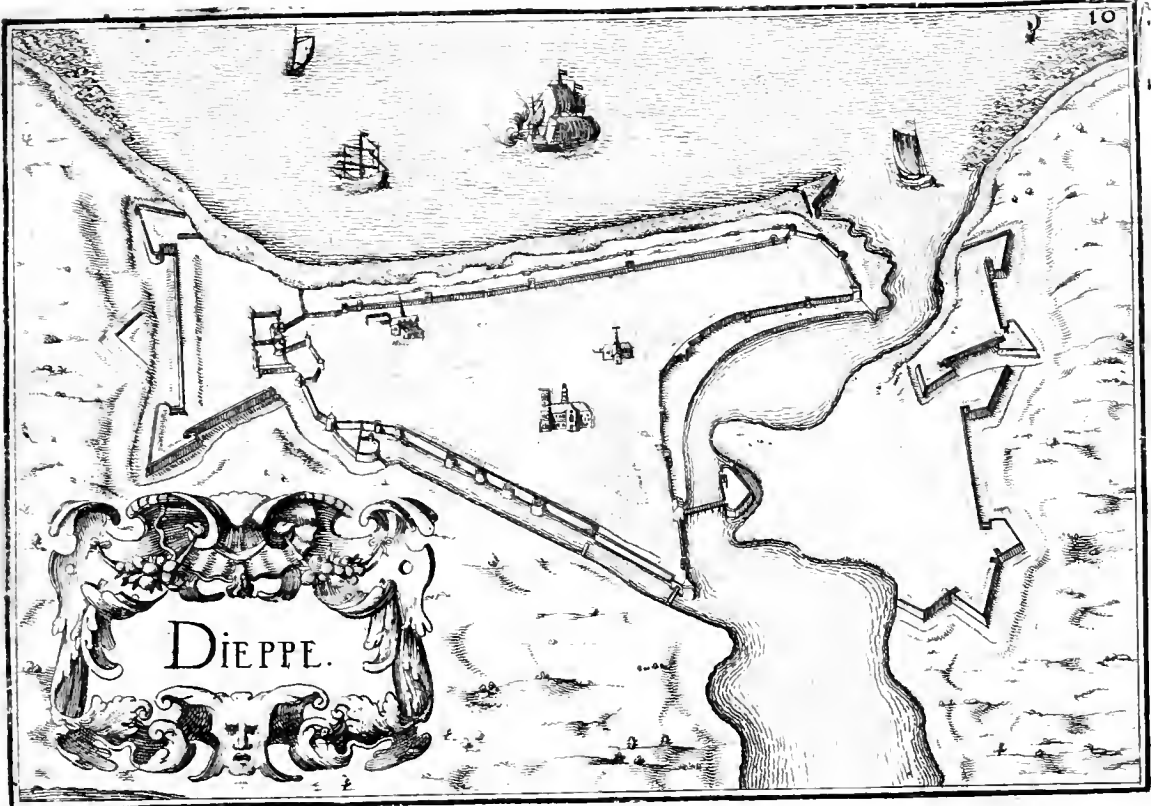




GVERNEMēt DE Dieppe.







DIEPPE.



GOVERNEMENT
de Quilboeuf

Quilboeuf

Seine R.

Caudebec 11

Norville
Villeguier

Vatteulle

Aizier

S^t Aubin

S^t Oportune

le mareau Vernier

Le Bois

S^t Marc
S^t Quin des champs

Trouuille

La Croix d'aver

Touqueuille

Bezeuille

S^t Senson

Bone lon

Habector

S^t Irion

Loquetot

Bouoneuille

Toutinuille

fornetot

le Tor



Ponteau de mer.


S^t Gille
Touruille

Colletot

Manneuille

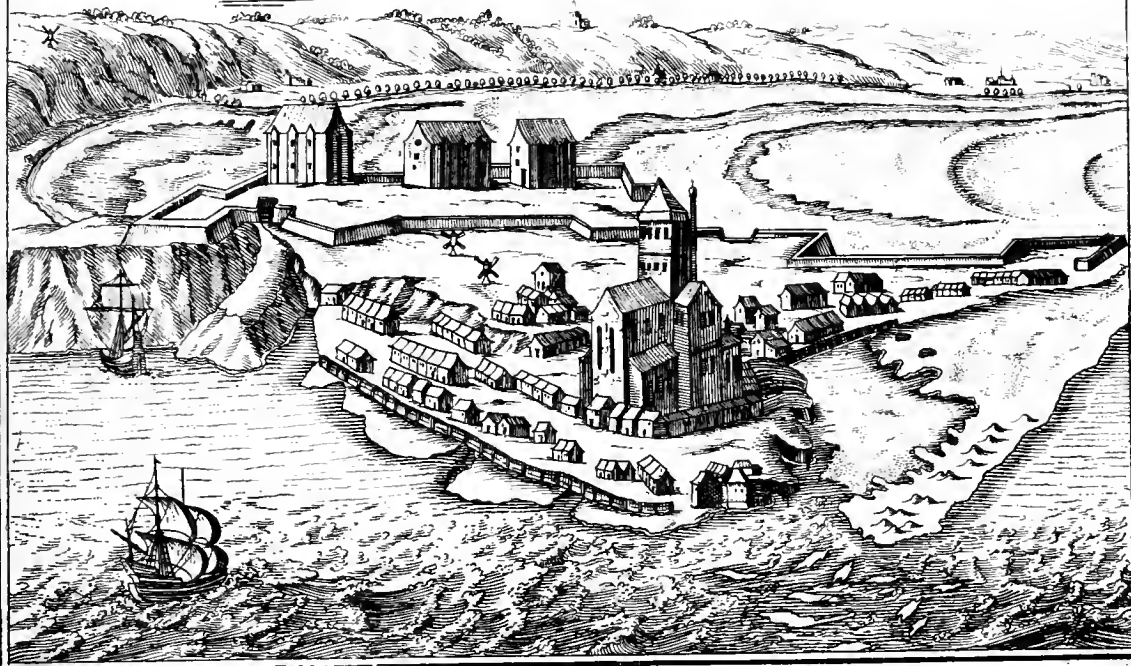
Valletot




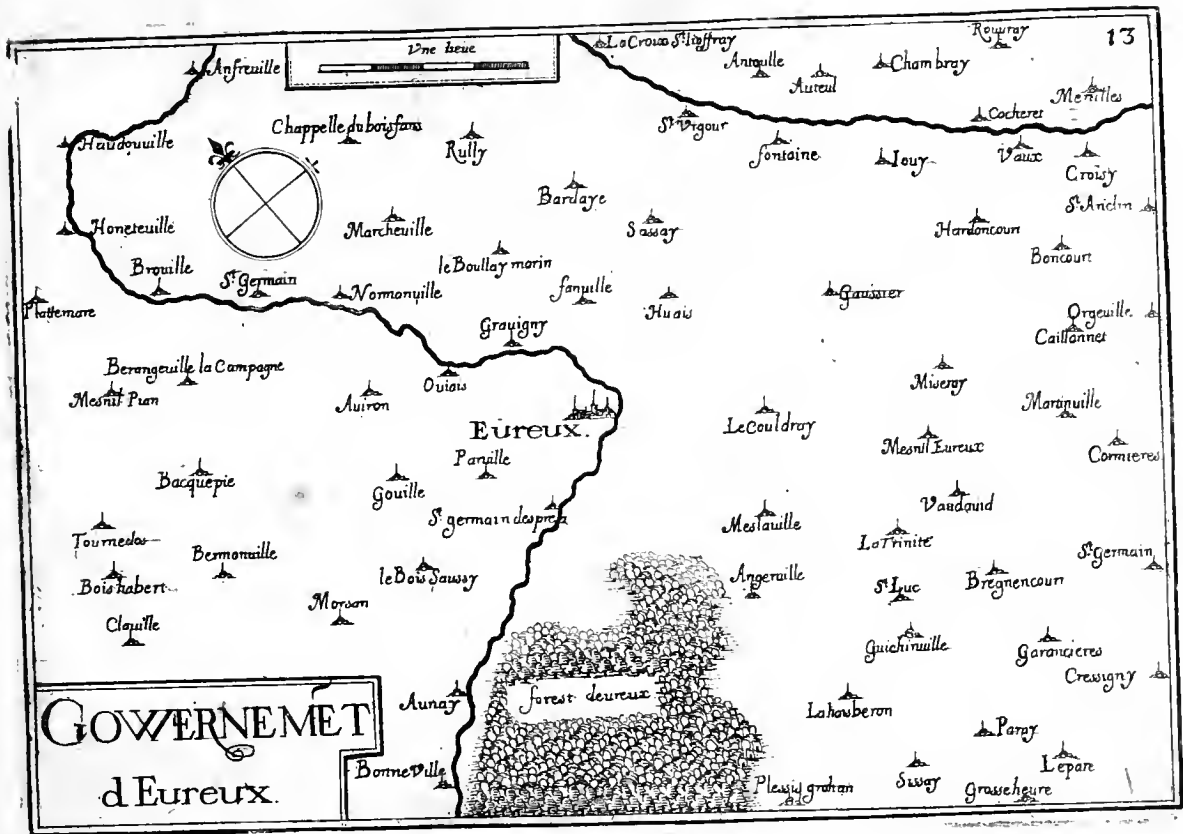


QVILEBOEVF

12







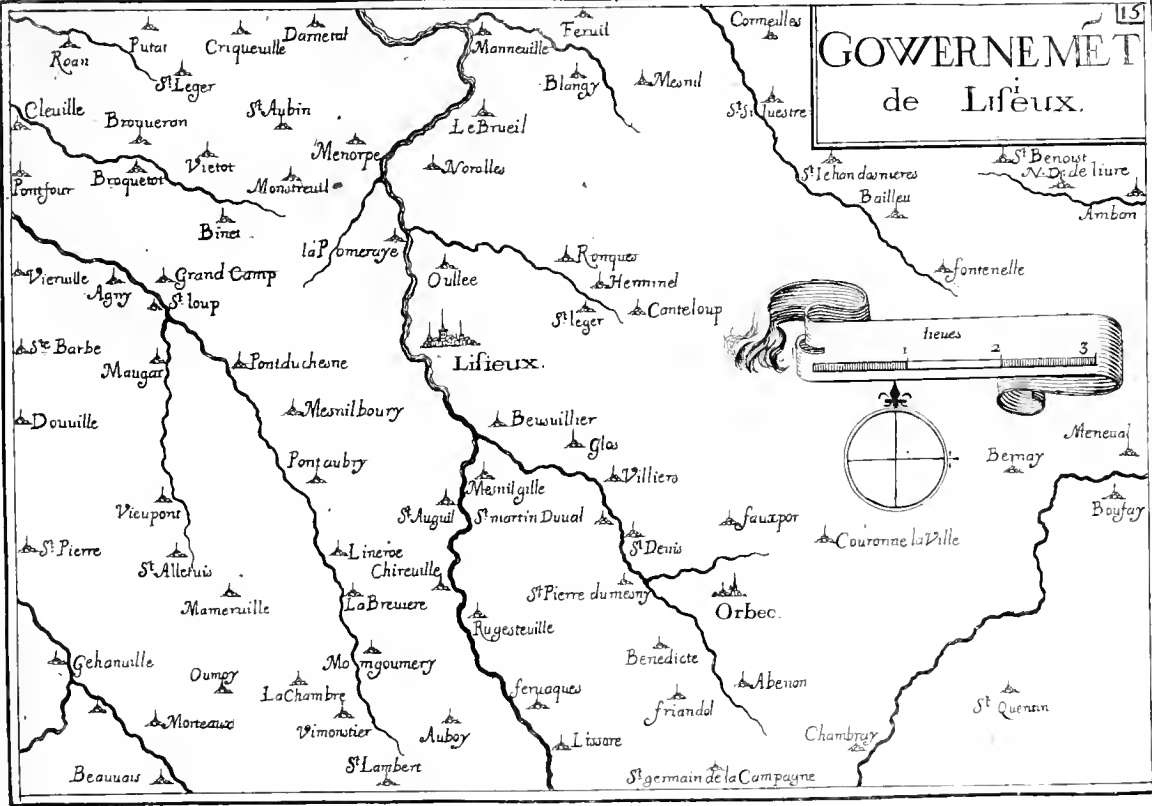


EVREUX.



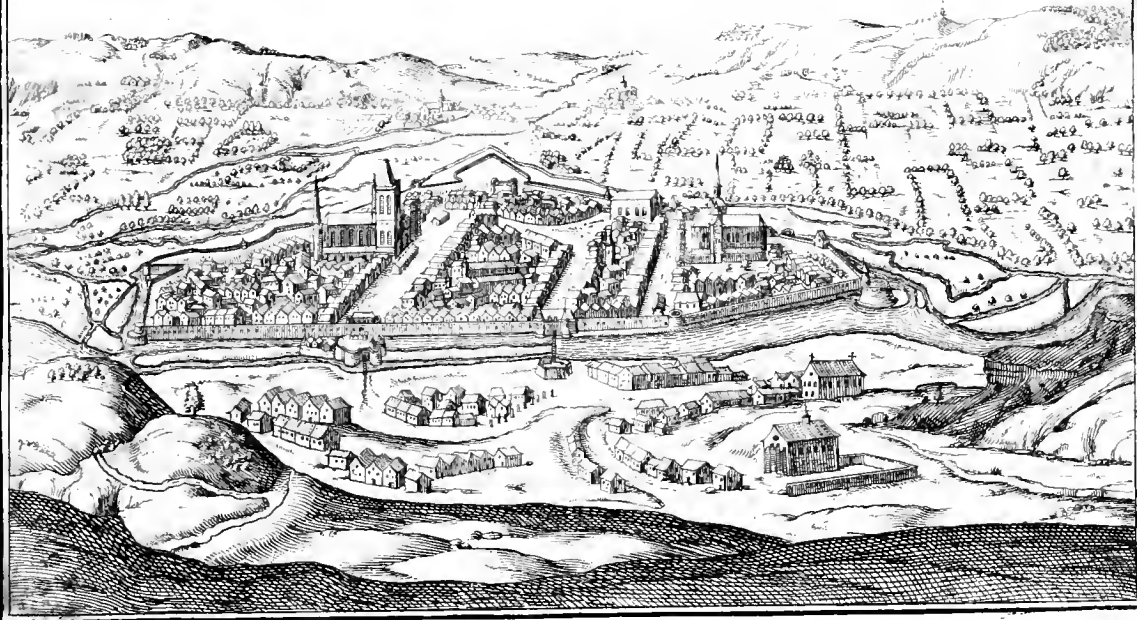



GOVERNEMENT de Lisieux.

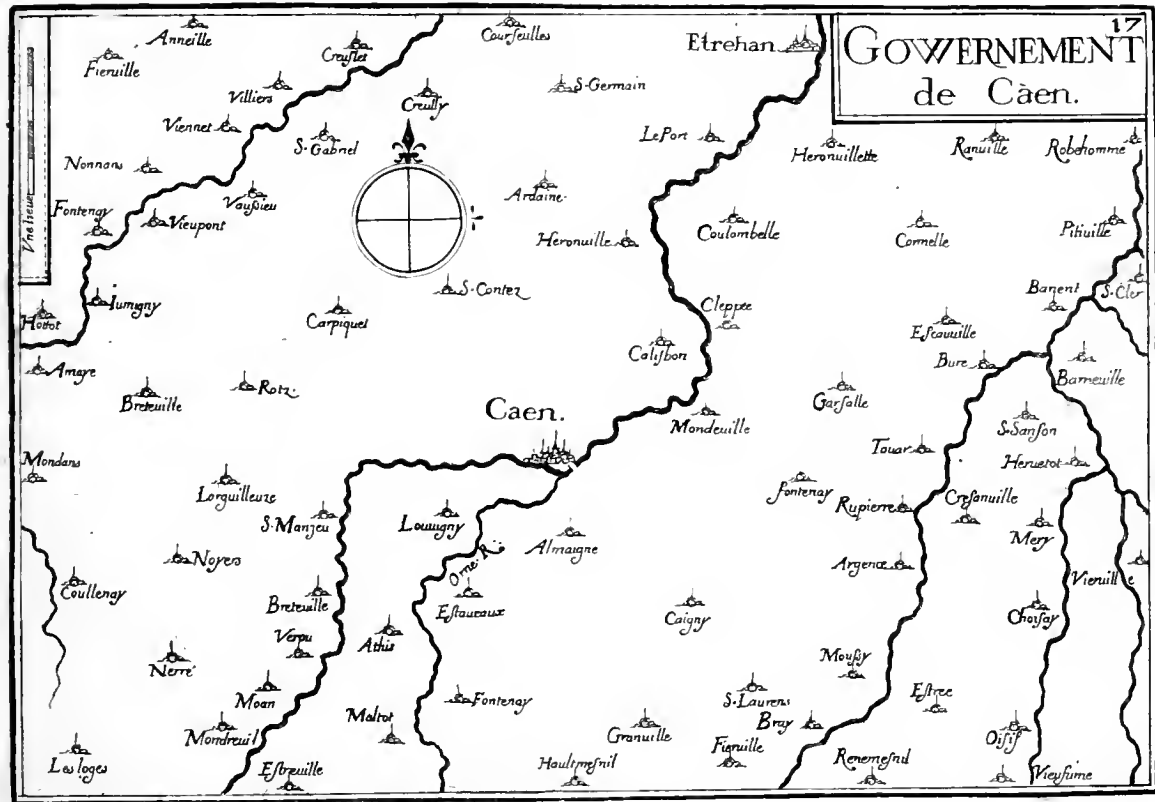




LISIEUX.





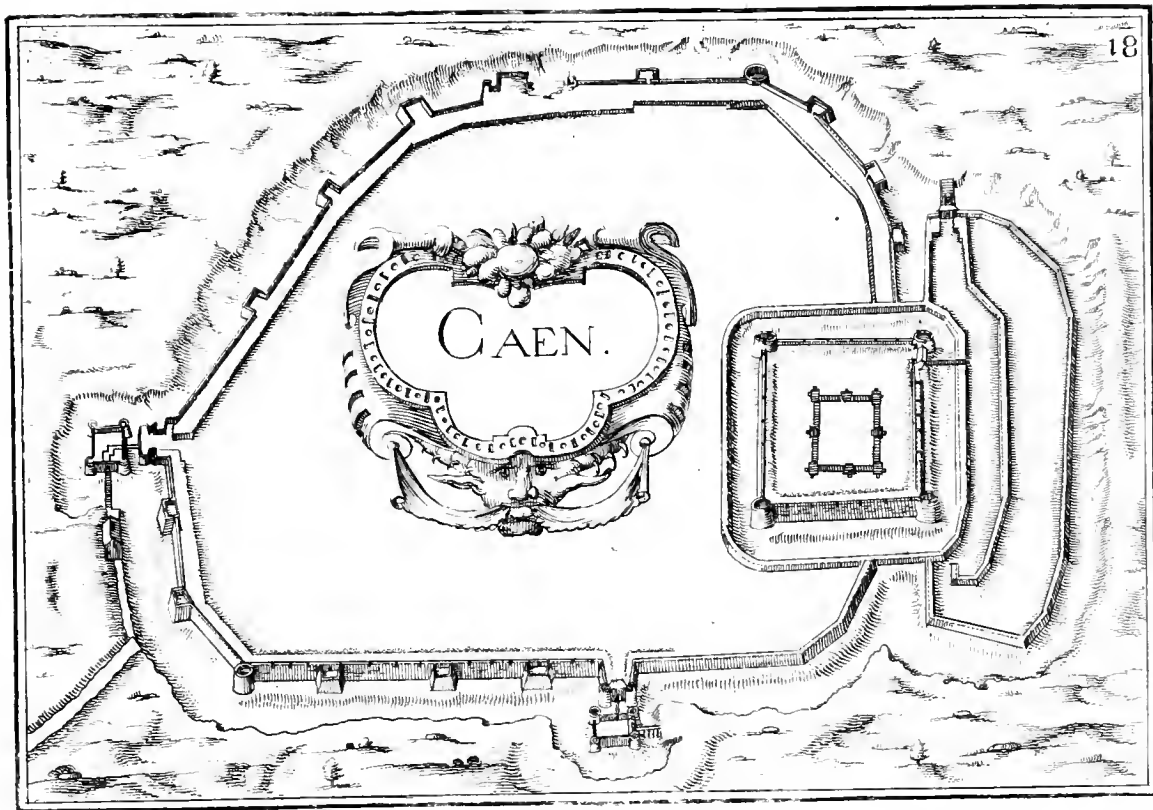


1. The first part of the document discusses the importance of maintaining accurate records of all transactions. It emphasizes that every entry should be supported by a valid receipt or invoice to ensure transparency and accountability.

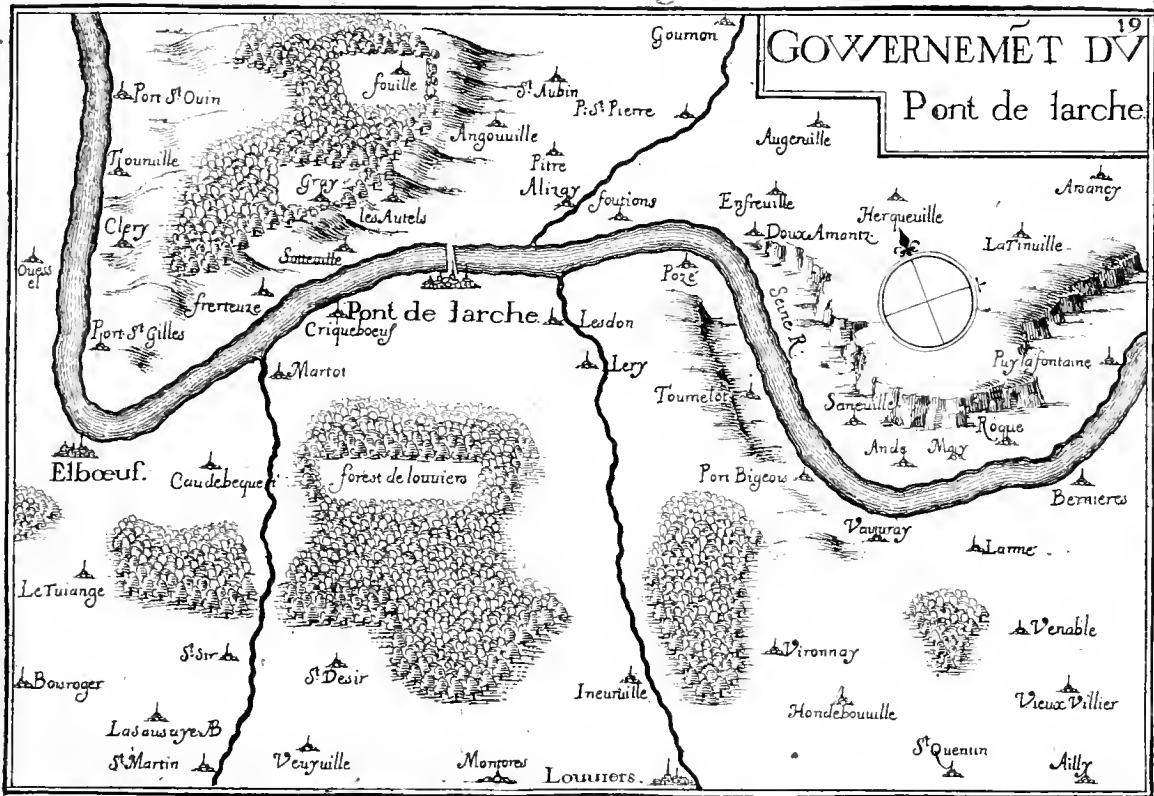
2. The second section outlines the procedures for handling discrepancies between the recorded amounts and the actual cash received. It states that any such variance must be investigated immediately and reported to the appropriate authority.

3. The third part of the document details the process of reconciling the accounts at the end of each month. It requires that the total amount recorded in the books must match the total amount shown in the bank statements.

4. The final section provides guidelines for the storage and security of all financial records. It mandates that all documents must be kept in a secure, fireproof location and retained for a minimum of seven years.







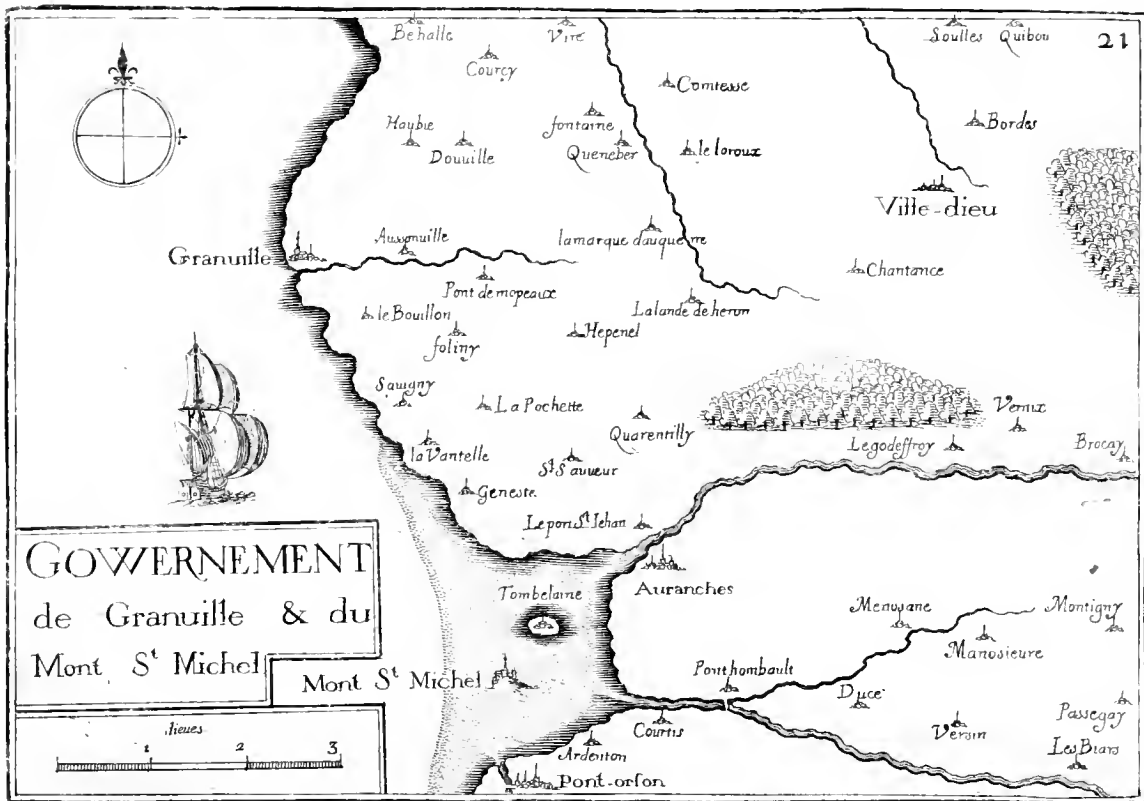





PONT · DE · LARCHE



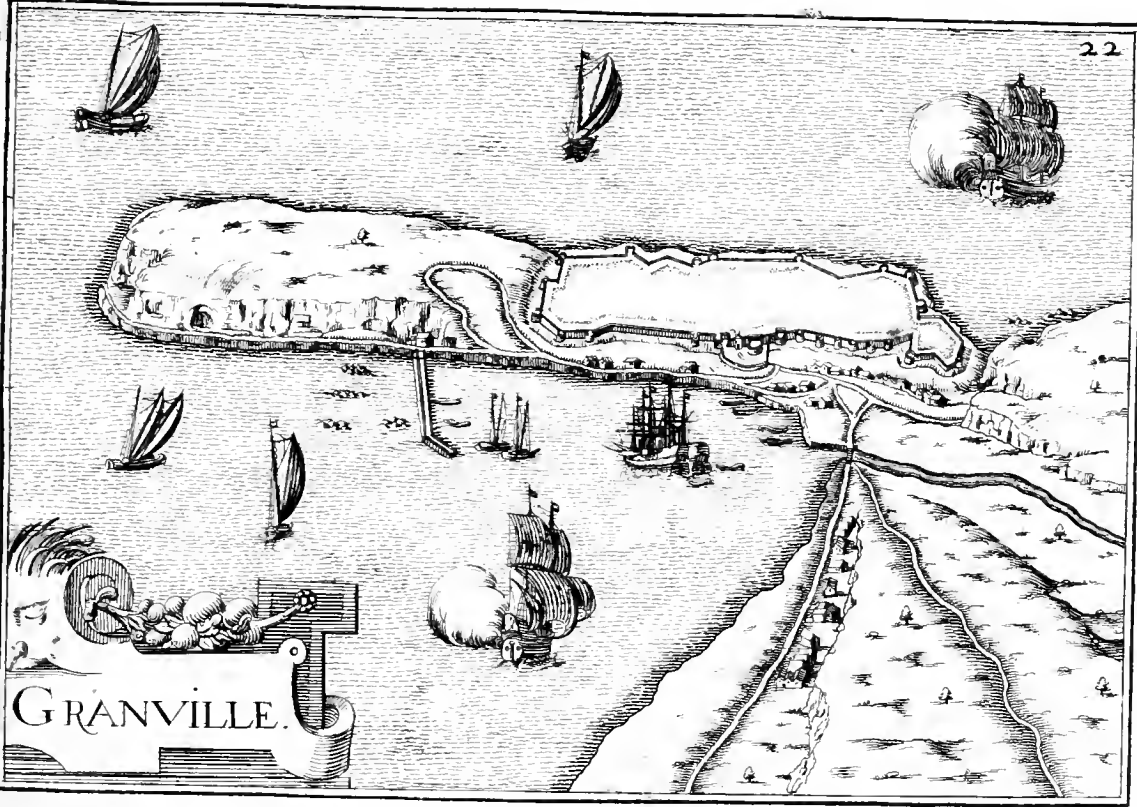




GOUVERNEMENT
de Granville & du
Mont S' Michel








GRANVILLE.



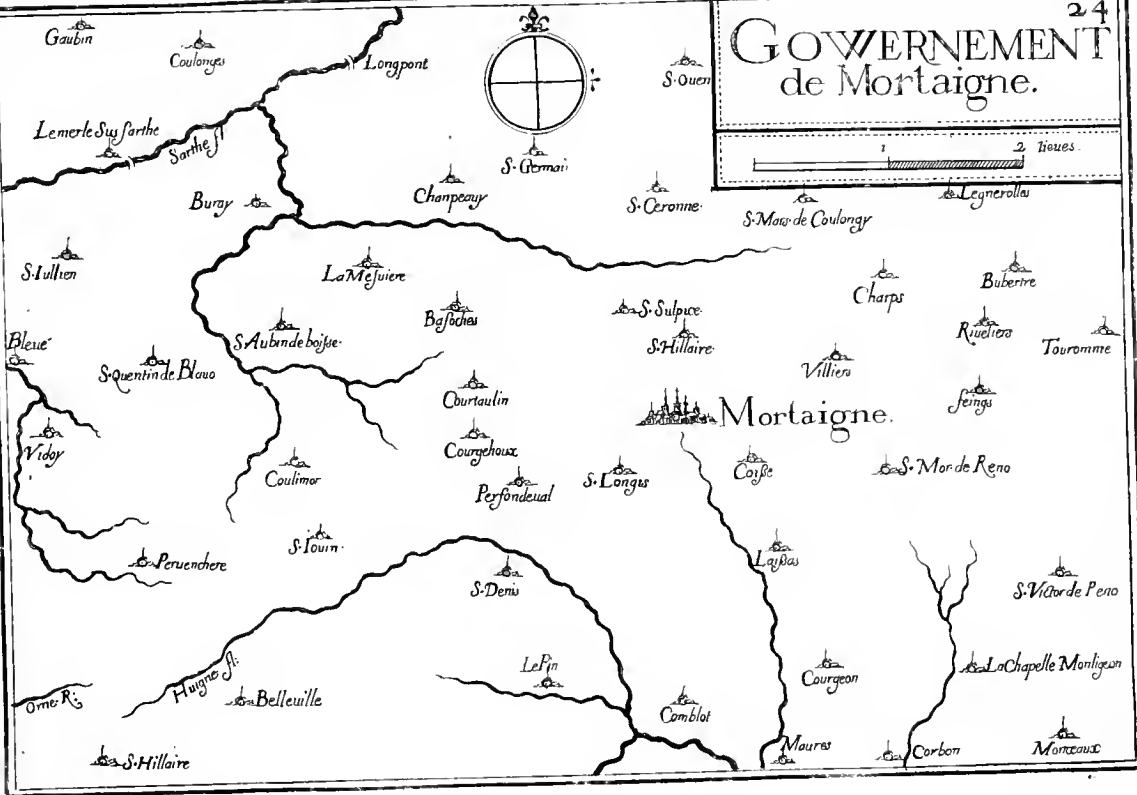
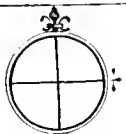
LE MONT S^T MICHEL —

23





GOUVERNEMENT de Mortaigne.



Gaubin

Coulanges

Longpont

S. Ouen

Lemerle sur sarthe

Sarthe

S. Germain

Buray

Chanpeay

S. Ceronne

S. Mar de Coulogy

de Legnerollas

S. Julien

La Mejuerie

Charps

Buberre

Bleue

S. Auban de bojus

S. Sulpice

Rueltera

Touromme

S. Quentin de Blauo

Bafiches

S. Hillaire

Villiers

Vidoy

Mortaigne

Jeings

Peruenchere

S. Louin

S. Longus

S. Mar de Reno

Ome R.

Hugne

Belleuille

S. Denis

Coyse

S. Victor de Peno

S. Hillaire

Le Pin

Laybas

La Chapelle Montaigne

Combloit

Courgeon

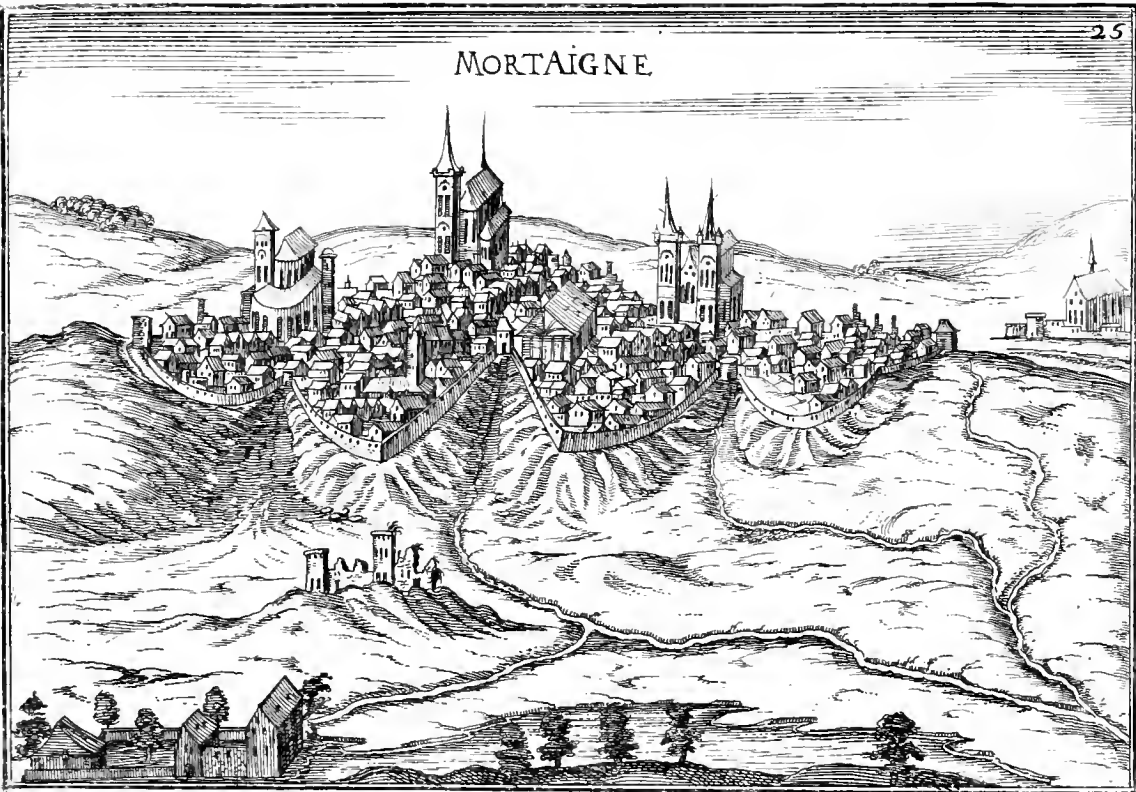
Mauras

Corbon

Morcaux



MORTAIGNE

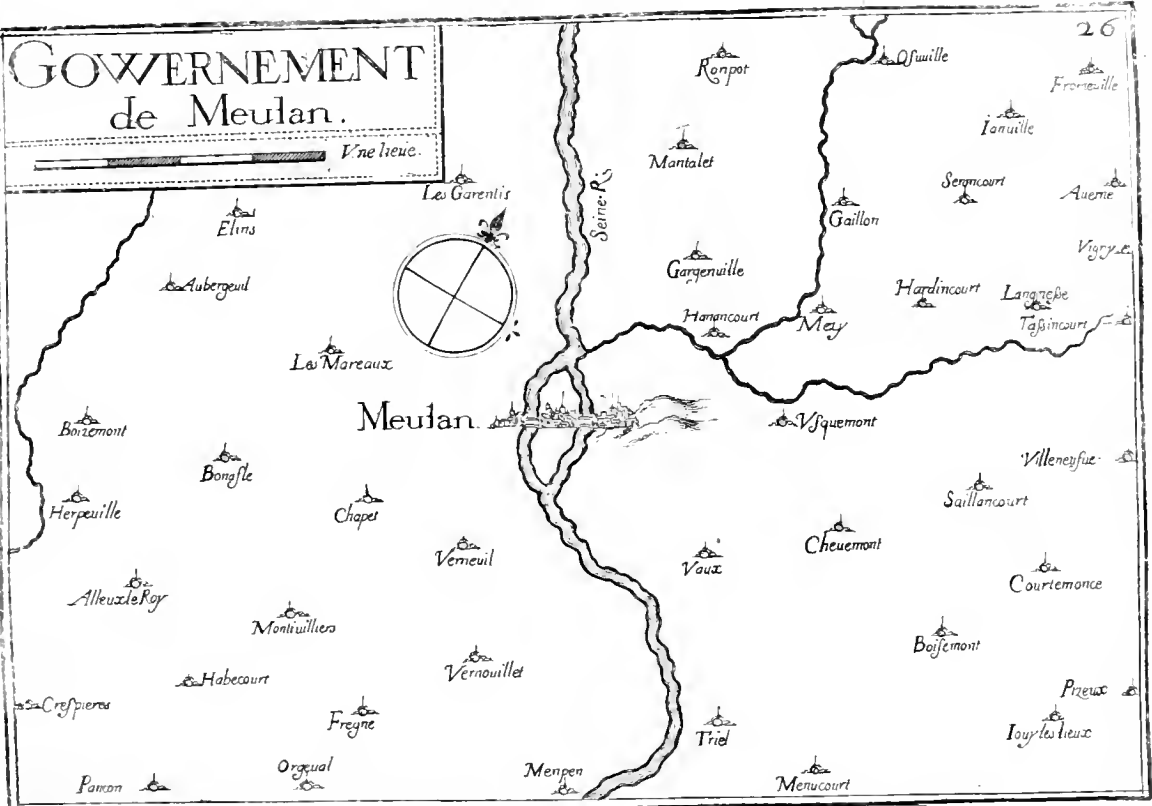





GOWERNEMENT de Meulan.


Une lieue.

26





MEVLAN








PLANS ET PROFILZ
des principales villes de
la province de LISLE DE
FRANCE, avec la carte generale
& les particuleres de chascun
gouvernemēt d'icelles

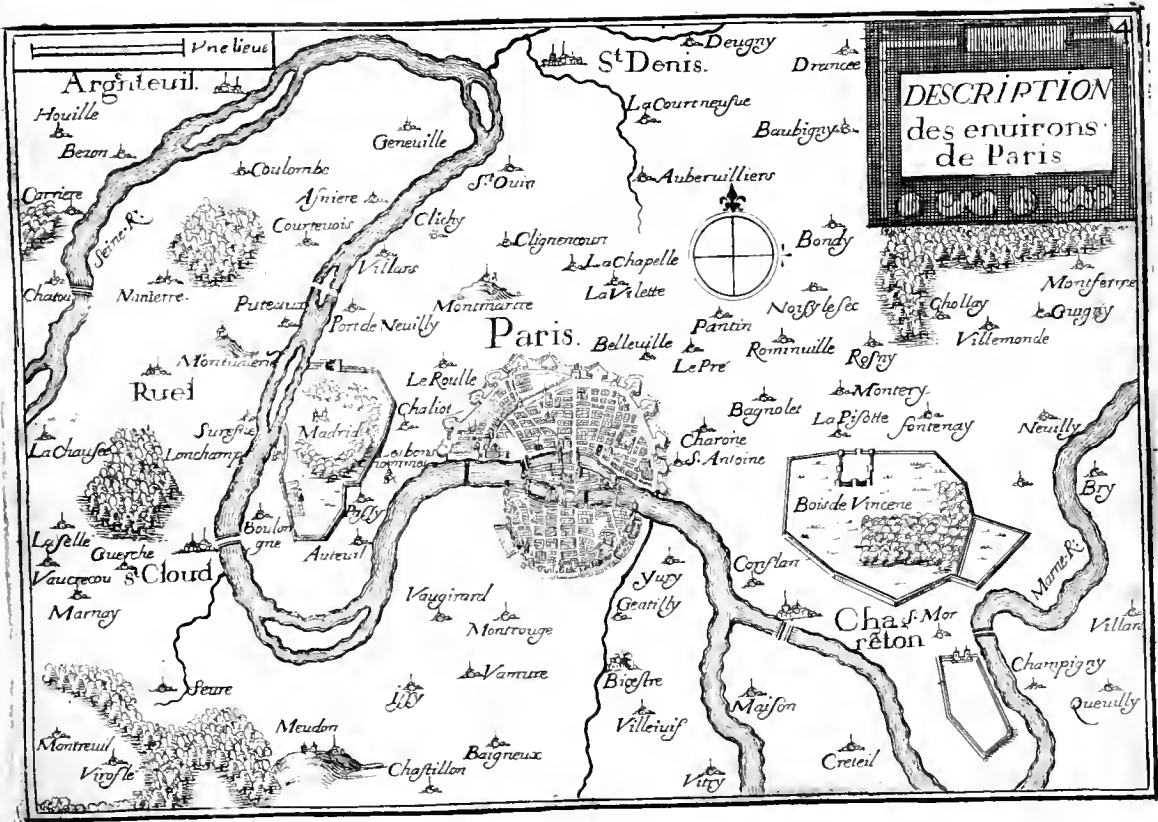


Table de l'isle de France.

B		Noyon profil.....	14
Beauvais gouvernemēt.....	9	P	
Beauvais profil.....	10	Paris avec les environs.....	4
C		Paris plan.....	5
Cartouche.....	1	Paris profil.....	6
Compiègne gouu.....	11	S	
Compiègne profil.....	12	Sentis gouvern.....	17
Couffy gouu.....	15	Sentis profil.....	18
Couffy profil.....	16	Soissons gouu.....	7
I		Soissons plan.....	8
Isle de France gente.....	3	T	
N		Table.....	2
Noyon gouuer.....	13		







DESCRIPTION
des environs
de Paris

1 lieue

Argenteuil

Houille
Bezon

Carrière
Senece

Chateau
Nanterre

Porte de Neuilly

Montmartre
Rueil

La Chapelle
Suresnes

Levallois
Lyonnais

Le Perreux
Boulogne

La Garenne
Auteuil

Vaugirard
Moutreuil

Vanves
Bicêtre

Villejuif
Vincennes

Châtillon
Bagnoleux

Geneville
St Ouen

Clichy
Clignancourt

La Chapelle
La Vilette

Belleville
Le Pré

Paris

Chalot
S. Anvoine

Charonne
S. Anvoine

Bois de Vincennes

Courcouronnes
Clichy

St Denis
Aubervilliers

La Courneuve
Baubigny

St Denis
Drancee

St Denis
Drancee

St Denis
Drancee

St Denis
Drancee

St Denis
Drancee

St Denis
Drancee

St Denis
Drancee

St Denis
Drancee

St Denis
Drancee

St Denis
Drancee

St Denis
Drancee

St Denis
Drancee

St Denis
Drancee

St Denis
Drancee

St Denis
Drancee

St Denis
Drancee

St Denis
Drancee

St Denis
Drancee

St Denis
Drancee

St Denis
Drancee

St Denis
Drancee

St Denis
Drancee

St Denis
Drancee

St Denis
Drancee

St Denis
Drancee

St Denis
Drancee

St Denis
Drancee

St Denis
Drancee

St Denis
Drancee

St Denis
Drancee

St Denis
Drancee

St Denis
Drancee

St Denis
Drancee

St Denis
Drancee

St Denis
Drancee

St Denis
Drancee

St Denis
Drancee

St Denis
Drancee

St Denis
Drancee

St Denis
Drancee

St Denis
Drancee

St Denis
Drancee

St Denis
Drancee

St Denis
Drancee

St Denis
Drancee

St Denis
Drancee

St Denis
Drancee

St Denis
Drancee

St Denis
Drancee

St Denis
Drancee

St Denis
Drancee

St Denis
Drancee

St Denis
Drancee

St Denis
Drancee

St Denis
Drancee

St Denis
Drancee

St Denis
Drancee

St Denis
Drancee

St Denis
Drancee

St Denis
Drancee

St Denis
Drancee

St Denis
Drancee

St Denis
Drancee

St Denis
Drancee



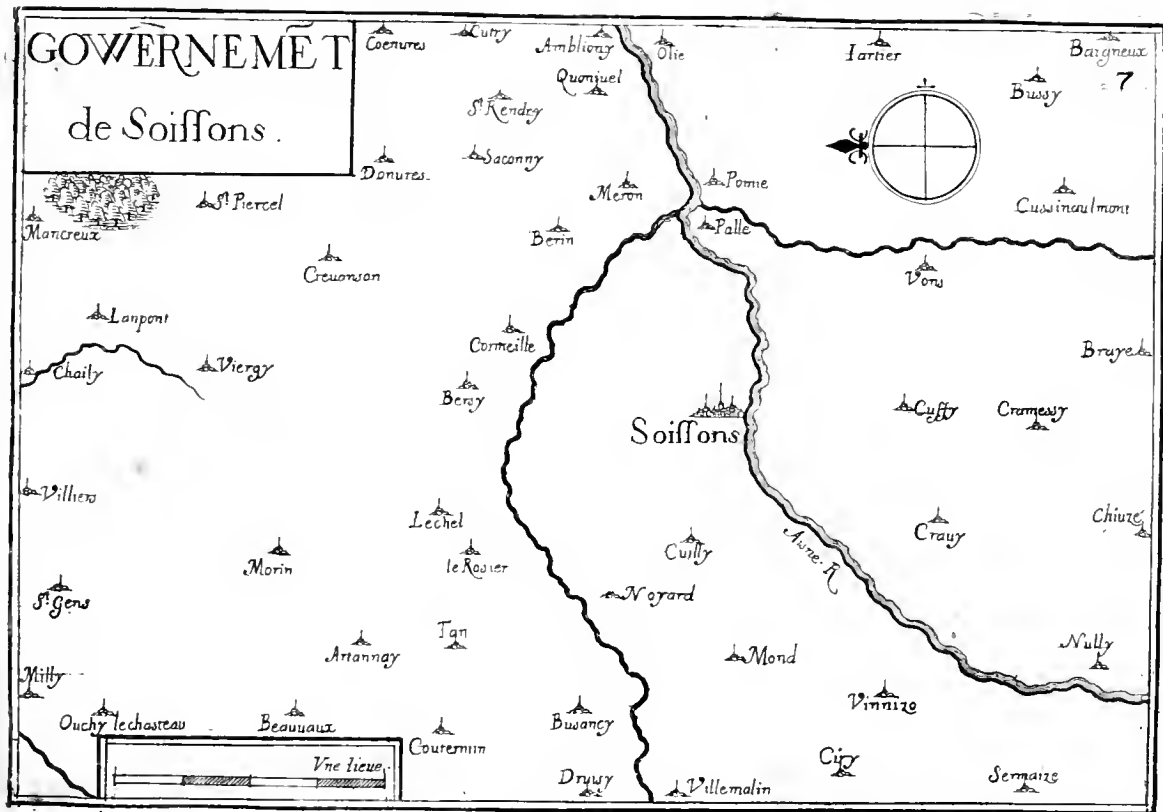
PARIS





GOUVERNEMENT


de Soissons.

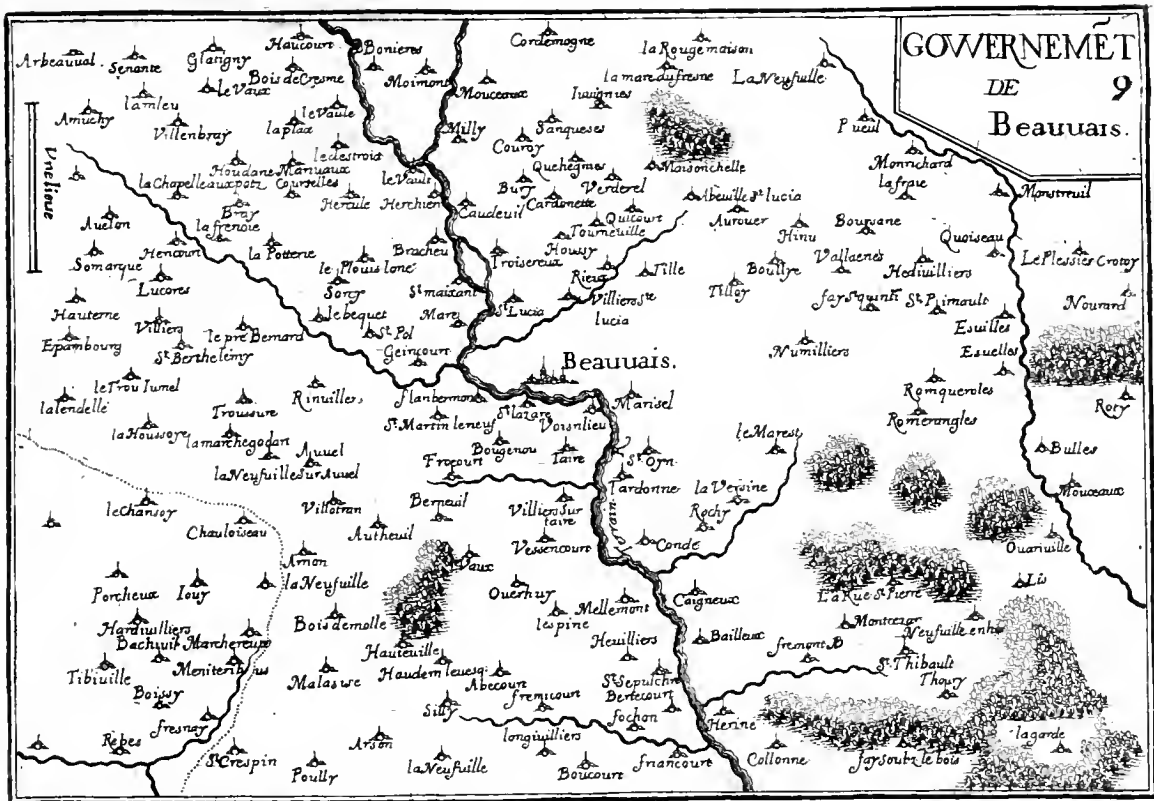





Soissons

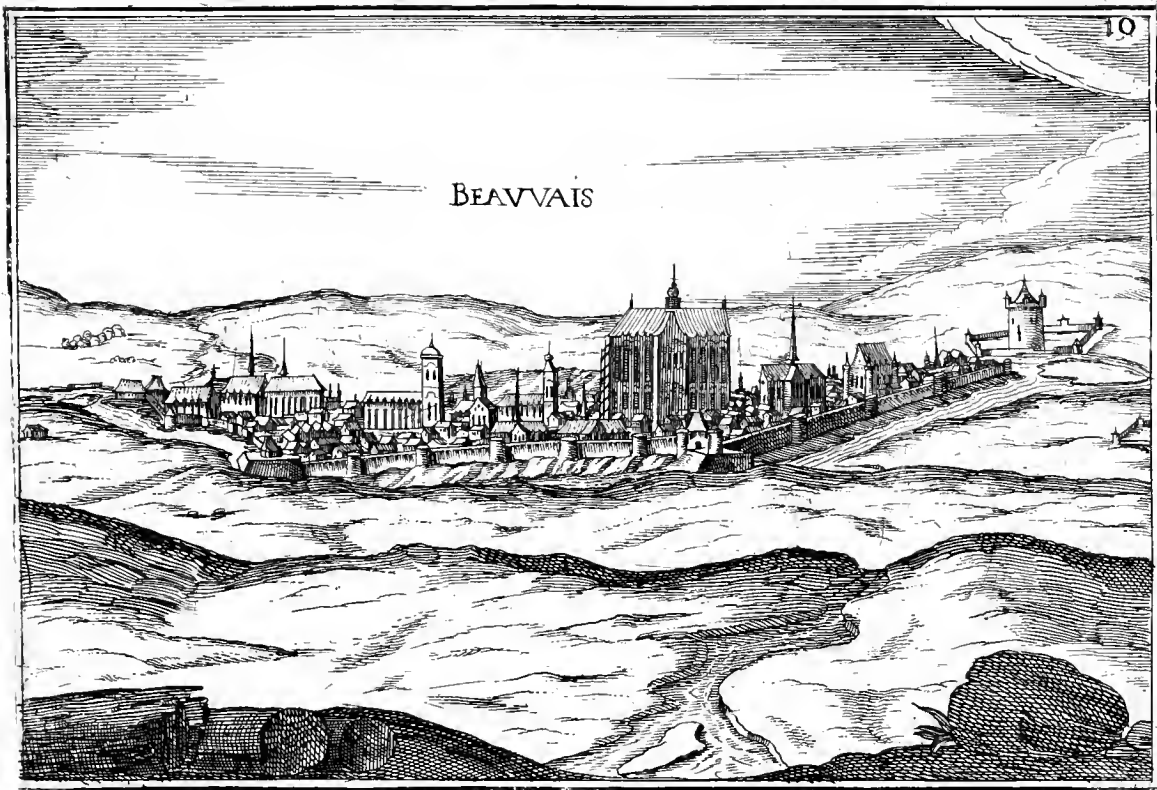







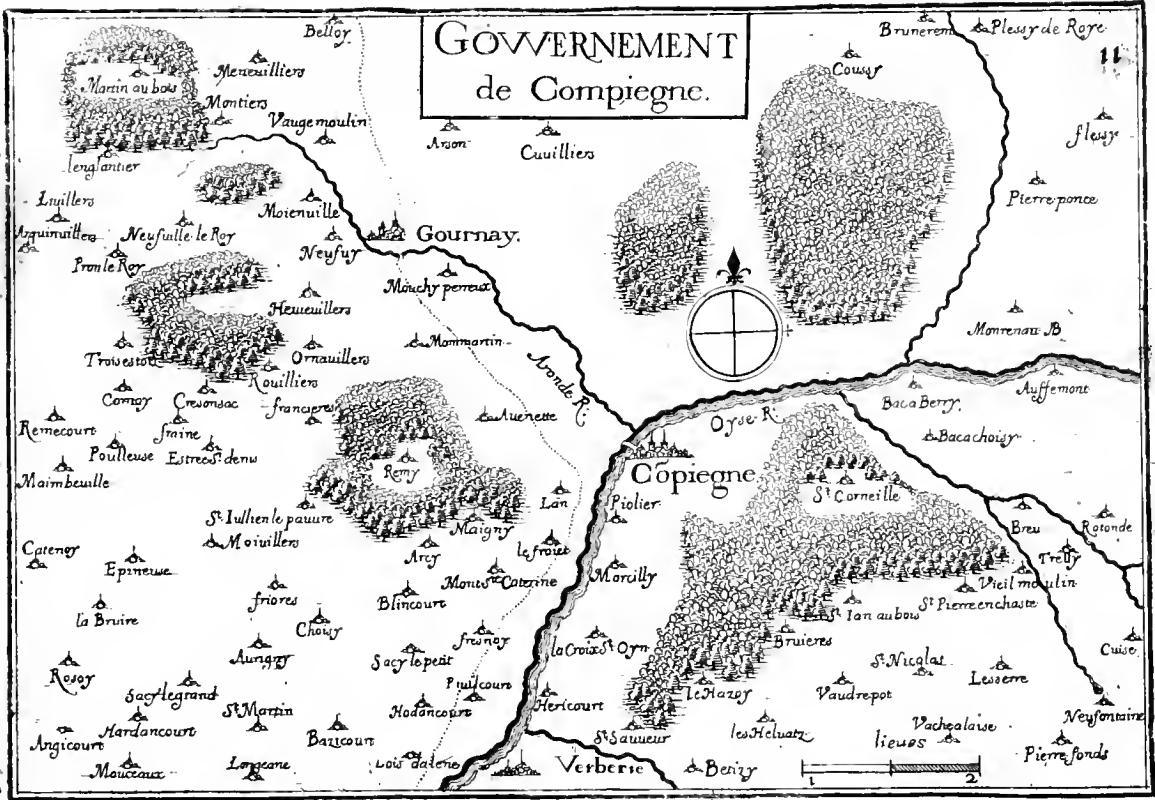


BEAUVAIS

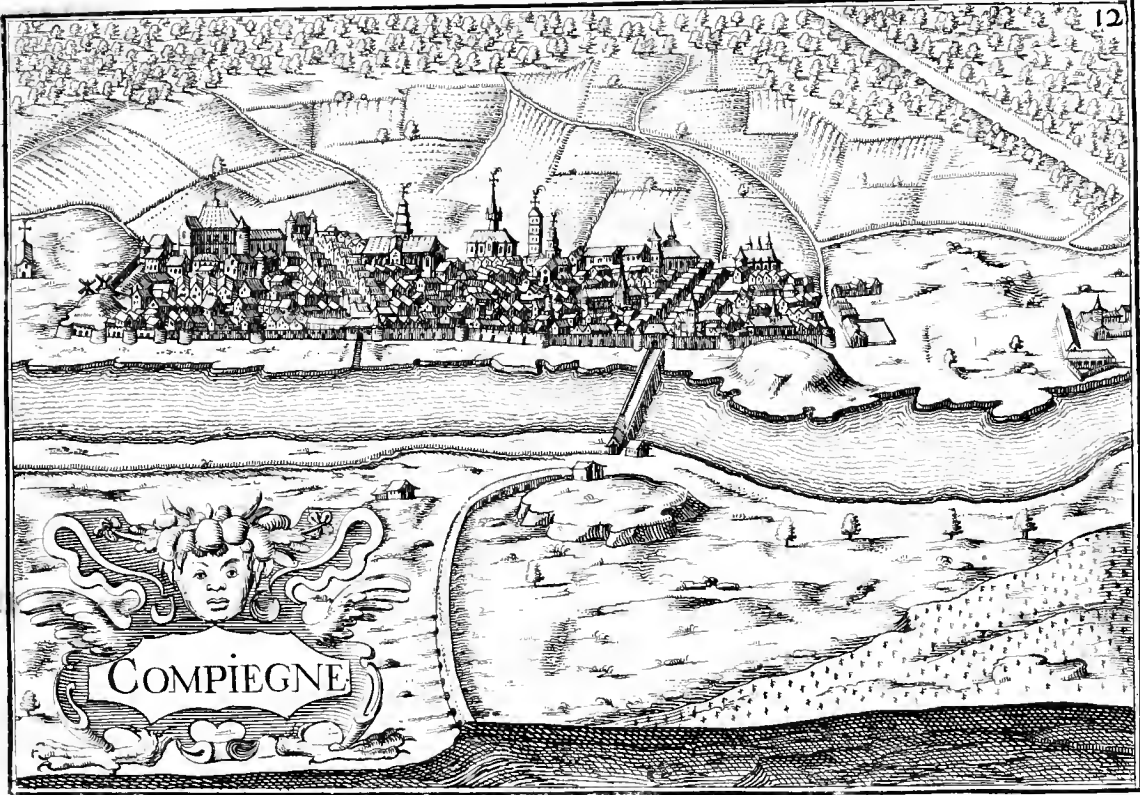





GOUVERNEMENT de Compiègne.

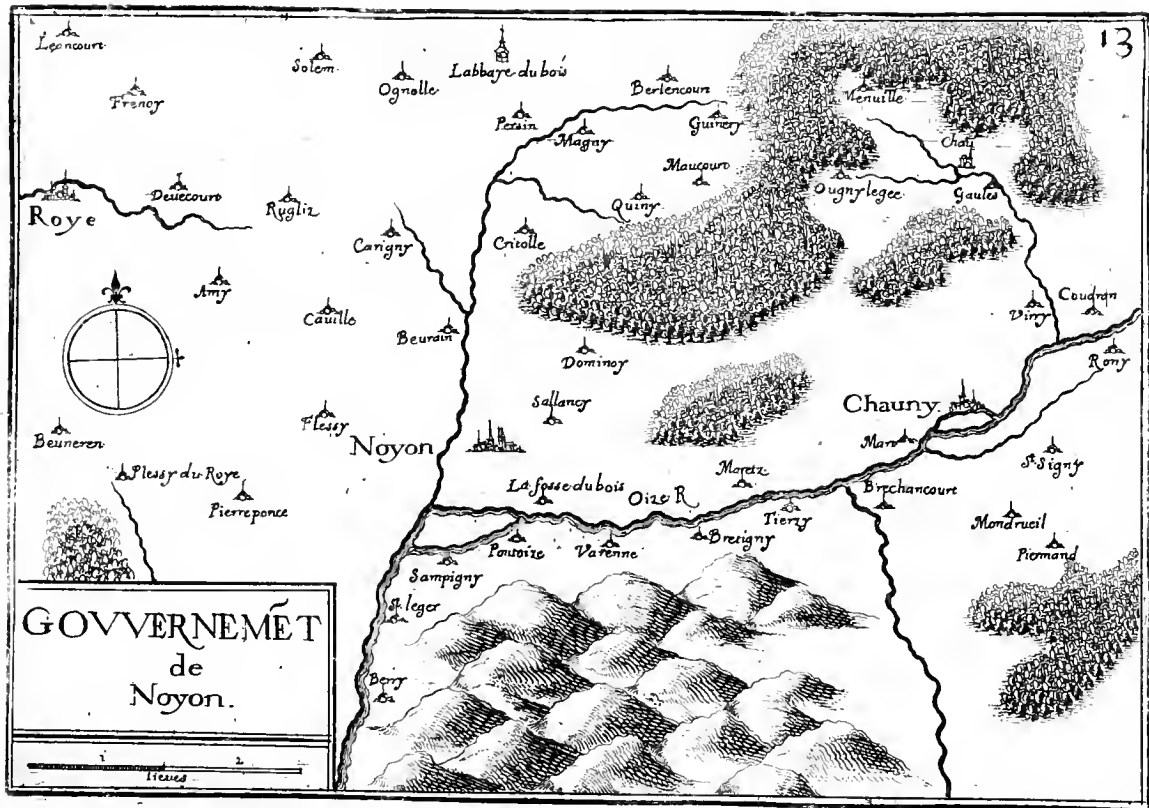







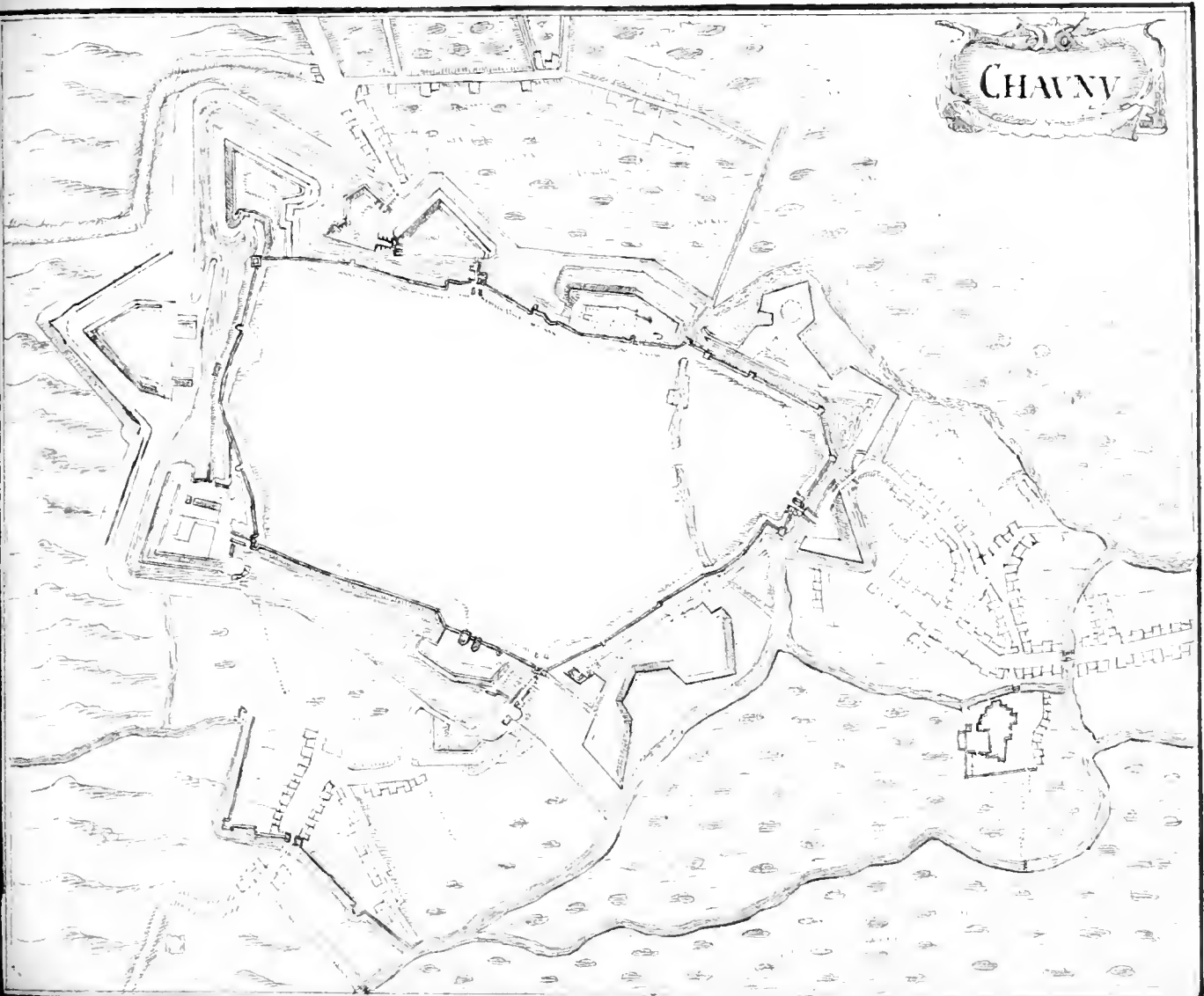
COMPIEGNE



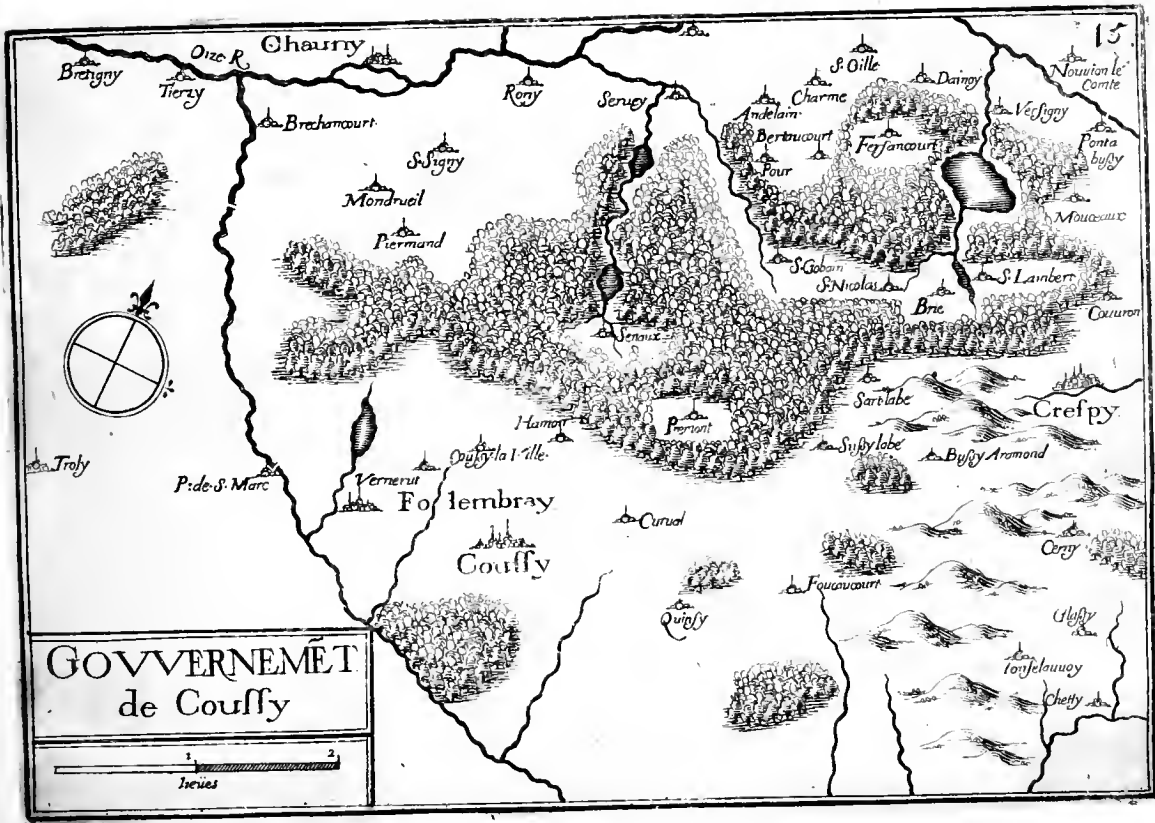




CHAVNY





1771





NOYON

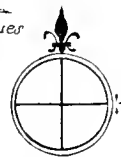






17
GOWERNEMENT
DE
Senlis

Vne lieue



Nogent

Pont S^{te} Maizence

S^t Christophe
 Verneuil

Esuille

S^t franbourg

fleurine

Le Plessis Oignon

Reuilly

Cred

Trouffy

St Leu

Aspremont S^t Martin

S^t Leonard

Chamant

Bray

Balagny

Reues

Rezieres

Gouieux

Chantilly

Montpilloy

Montleuesque

Senlis

Fontaine le Cornu

Bauret

Baron

Verigny

Lomortaye

Mongresin

P. hermee

Thiers

Neurolins

Chalpon

Chailly

Moullignon

Penonville

Quous

Plailly

Montaby

Silly

La Chapelle

Montmillion

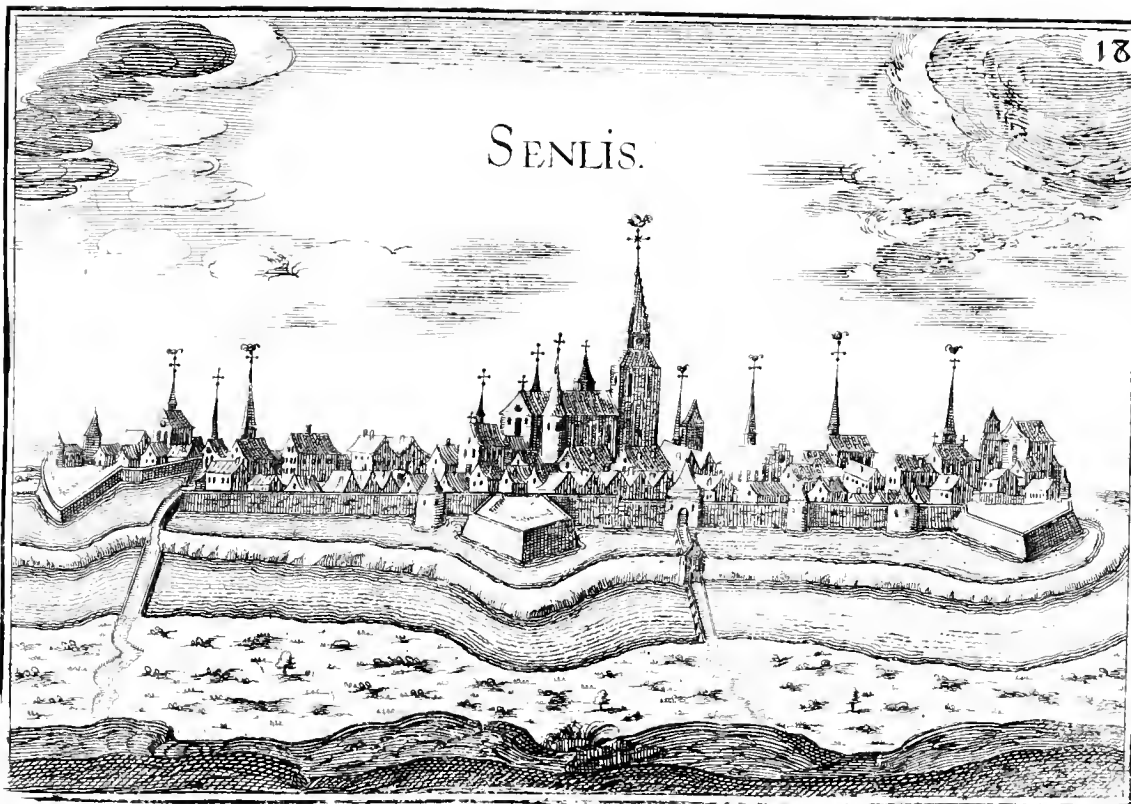
Verre


Montigny

Luzarche



SEN LIS.







1

PLANS ET PROFILZ

des principales villes de la prouince
de *BRIE*, avec la carte generale
& les particulières de chacun
gouvernemēt
d'icelles.


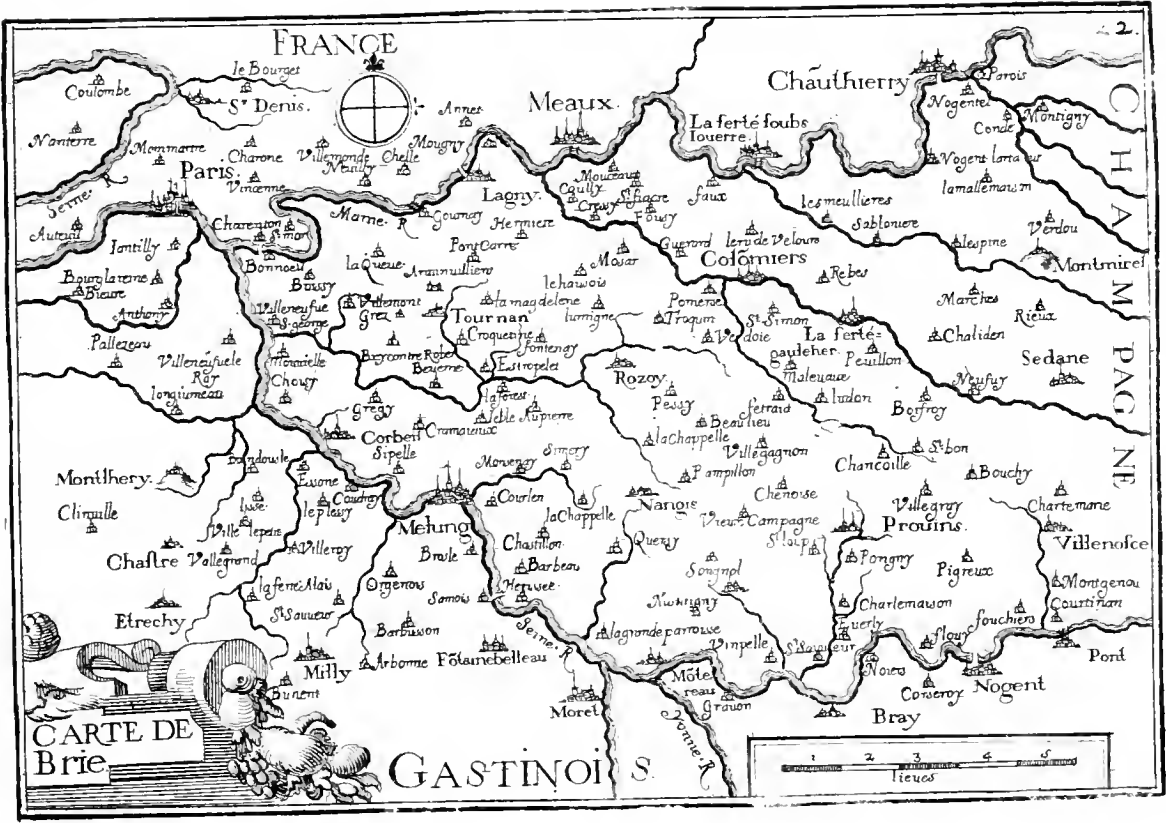




Table de Brie

B		Montmirail profil.....	14
Brie generale.....	2	P	
C		Prouins gouu.....	7
Cartouche.....	1	Prouins profil.....	8
Châu-Thierry gouu.....	15	R	
Châu-Thierry profil.....	16	Rozoy gou.....	11
M		Rozoy profil.....	12
Meaux gouuernement.....	5	S	
Meaux profil.....	6	Sezane gouu.....	9
Melun gouu.....	3	Sezane profil.....	10
Melun plan.....	4	
Montmirail gouu.....	13		





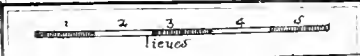
FRANCE

2.

CHAMPAGNE

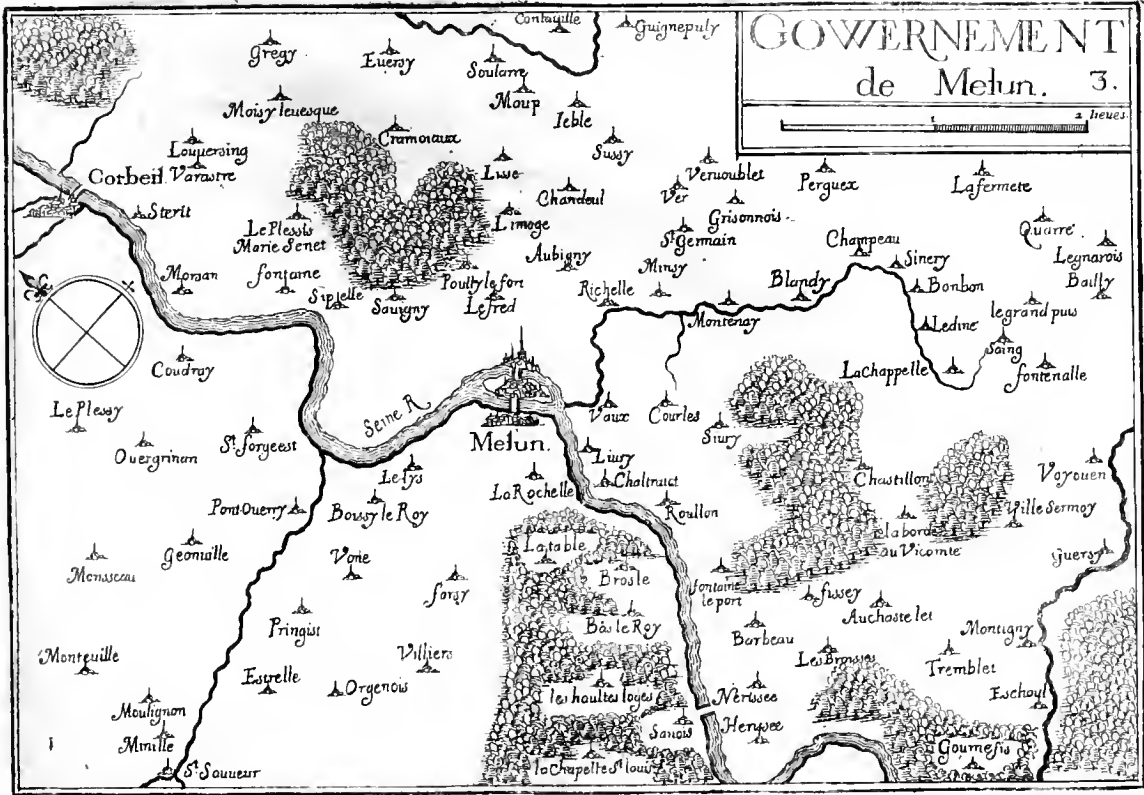
CARTE DE
Brie


GASTINOIS







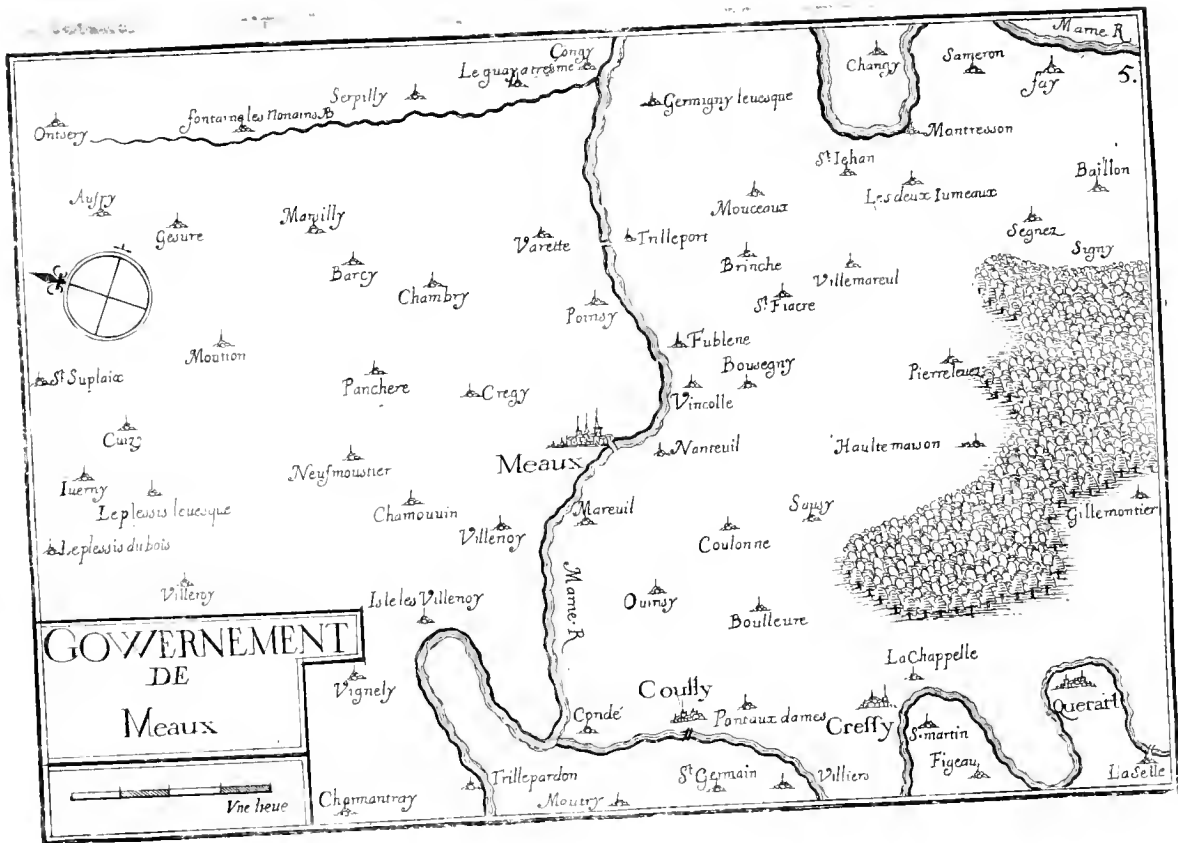
GOUVERNEMENT de Meun. 3.






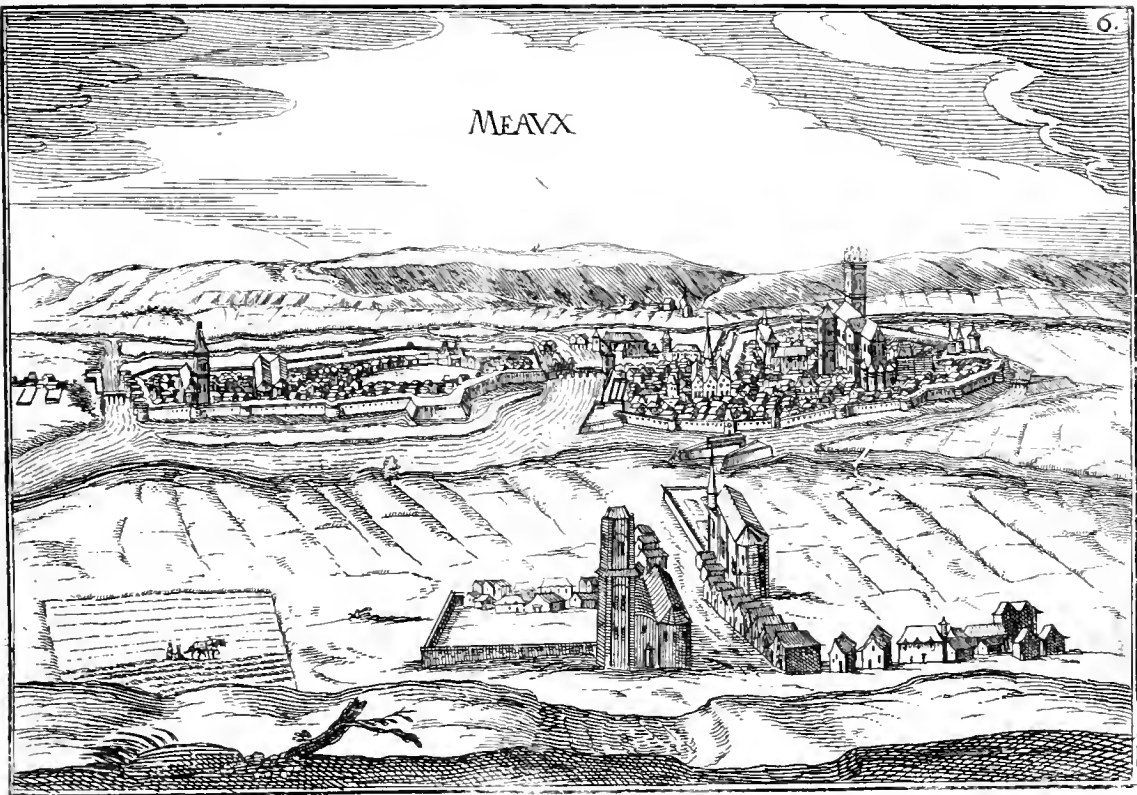





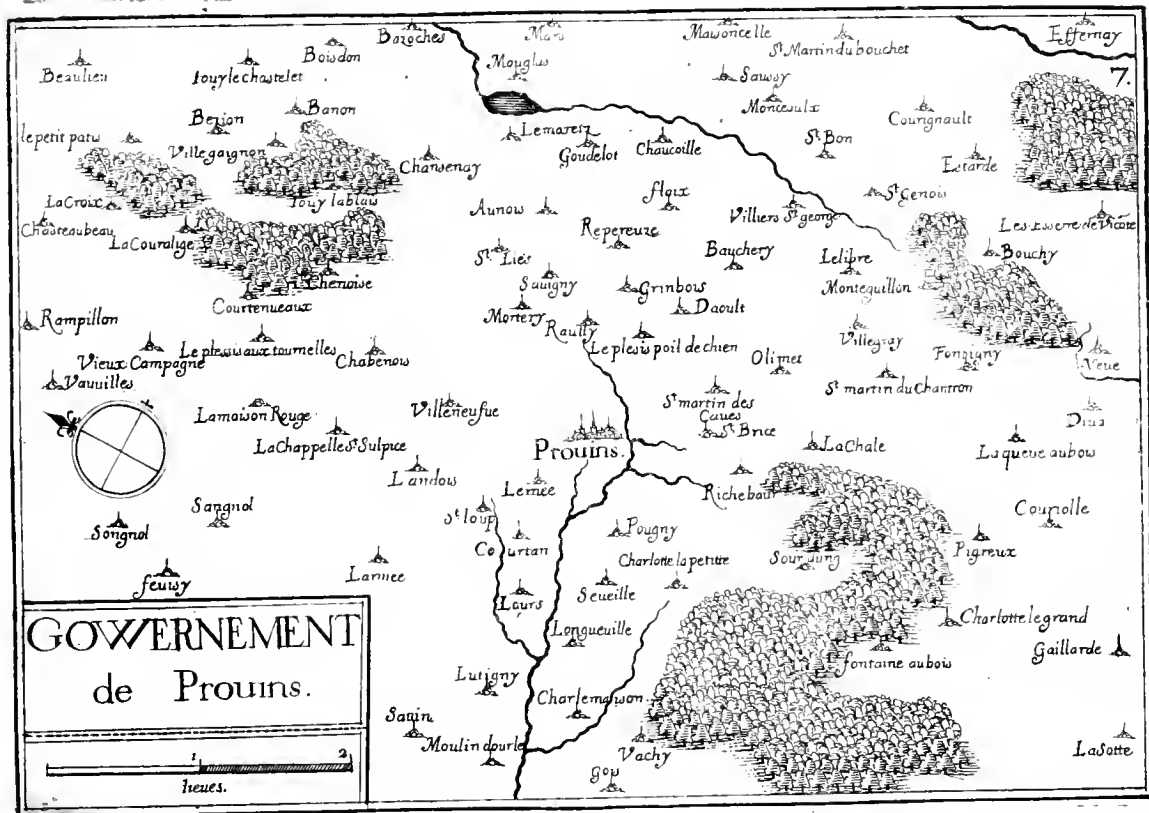





MEAVX

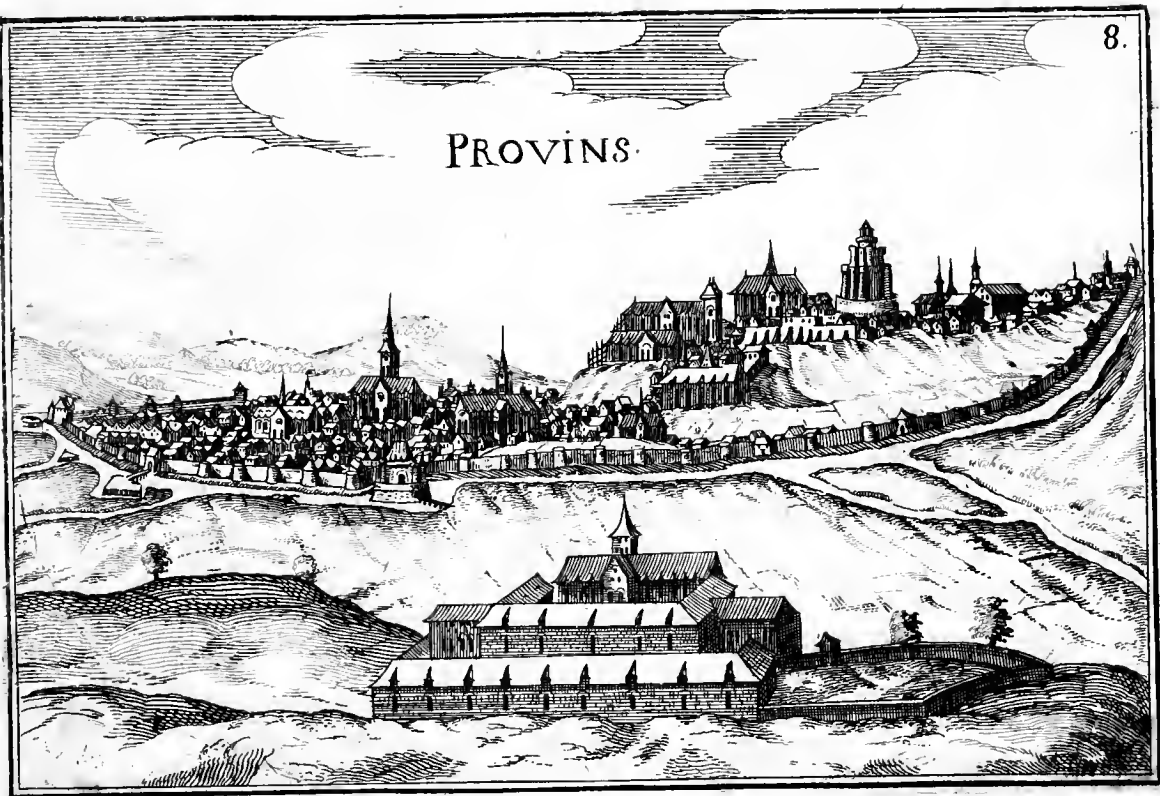






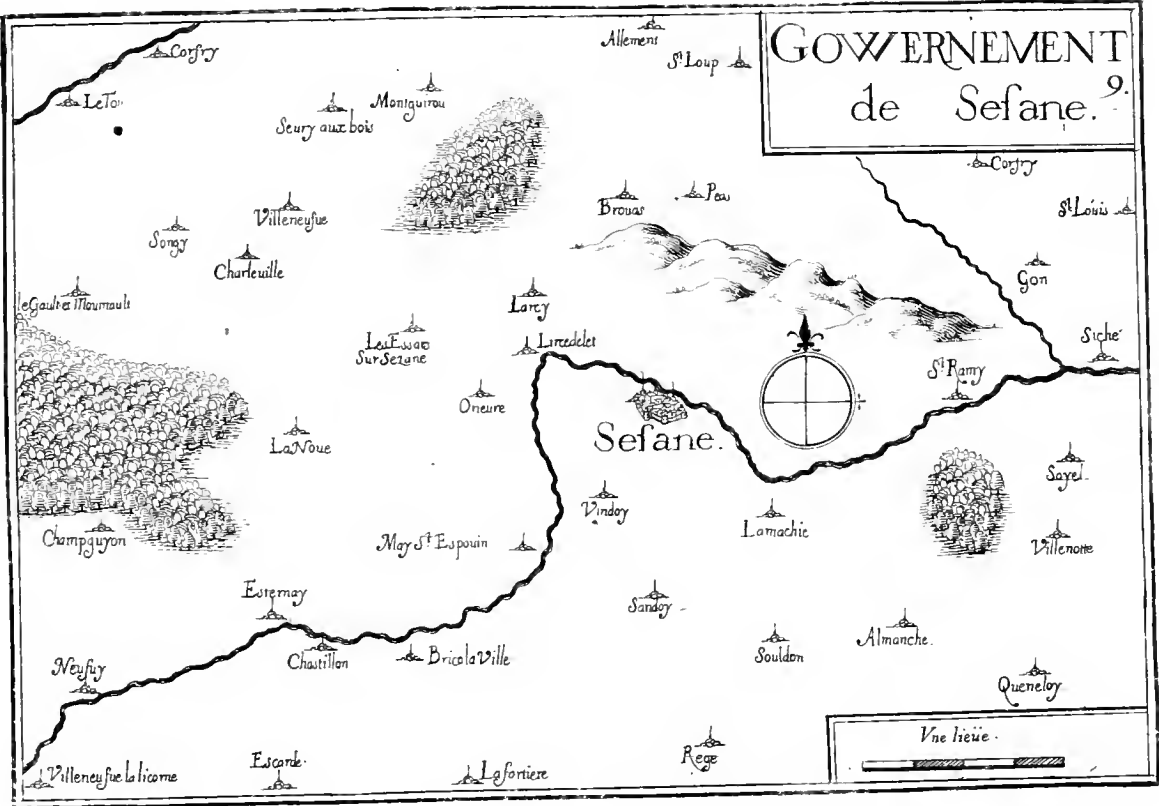


PROVINS.



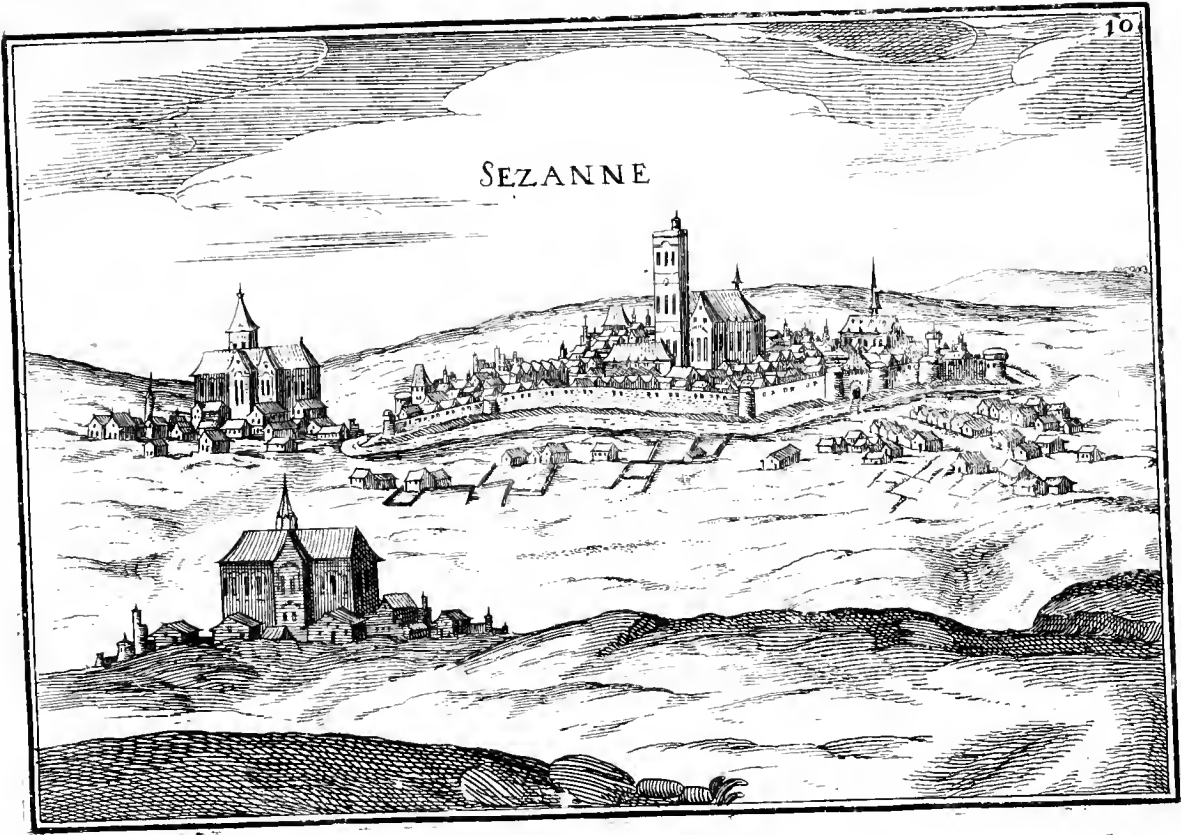



GOUVERNEMENT de Sefane. 9.

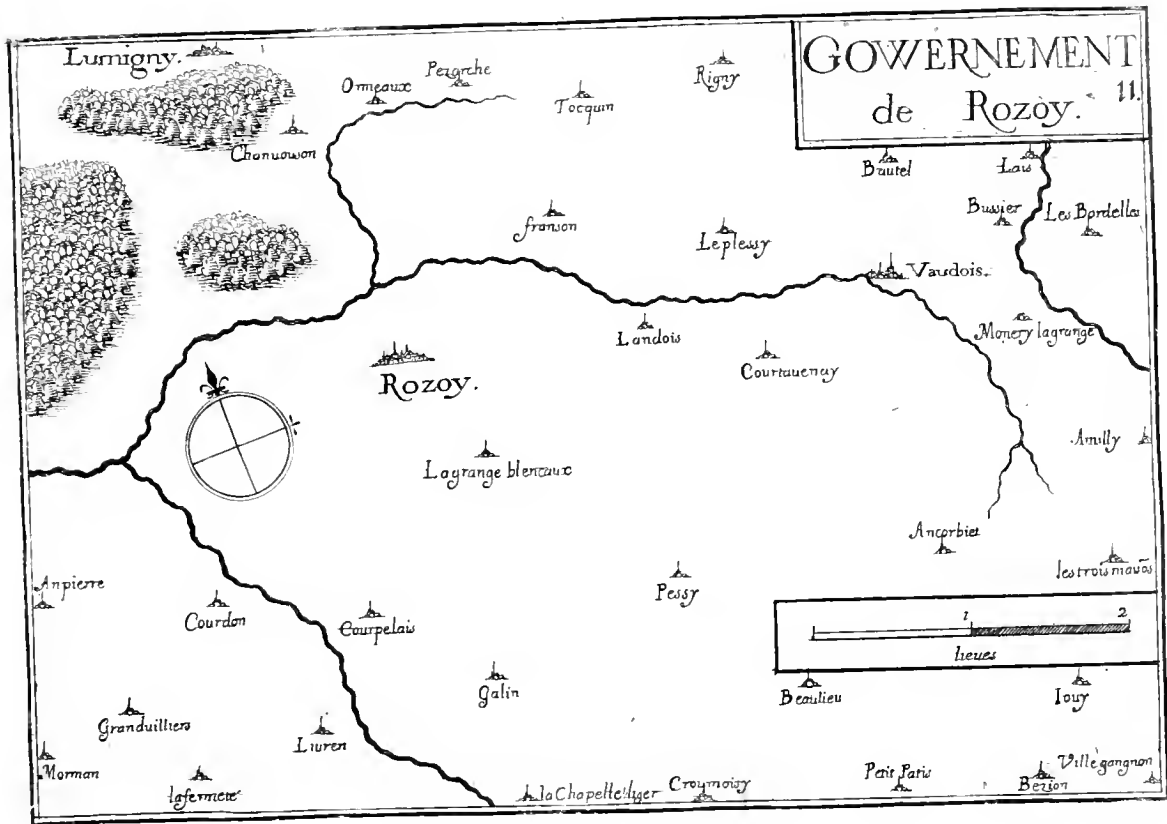




SEZANNE

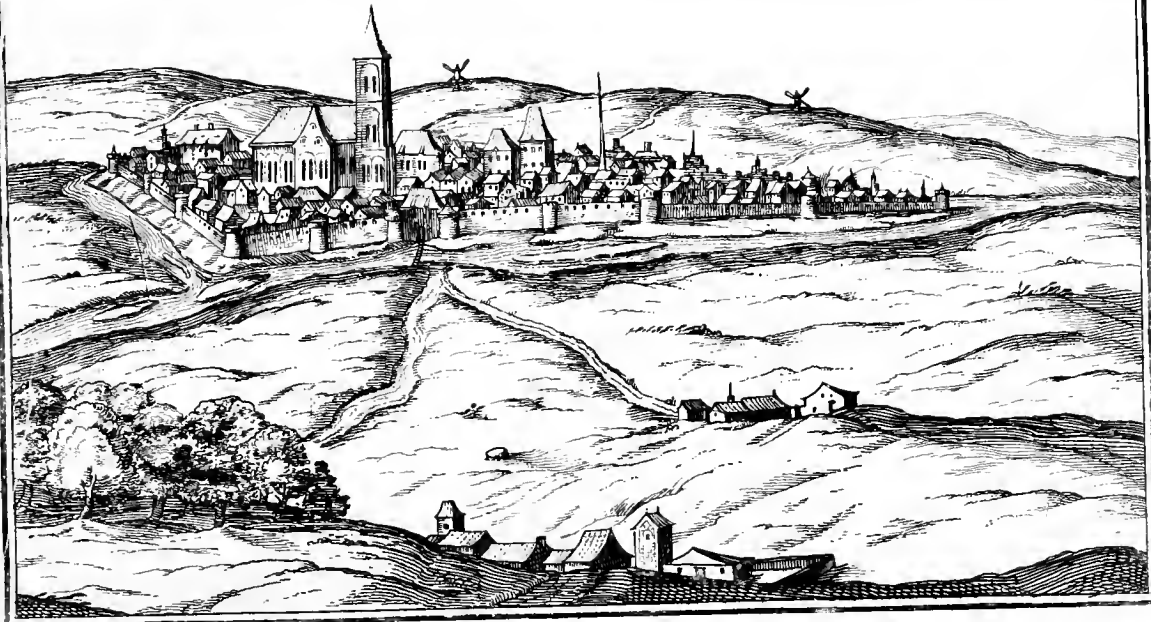








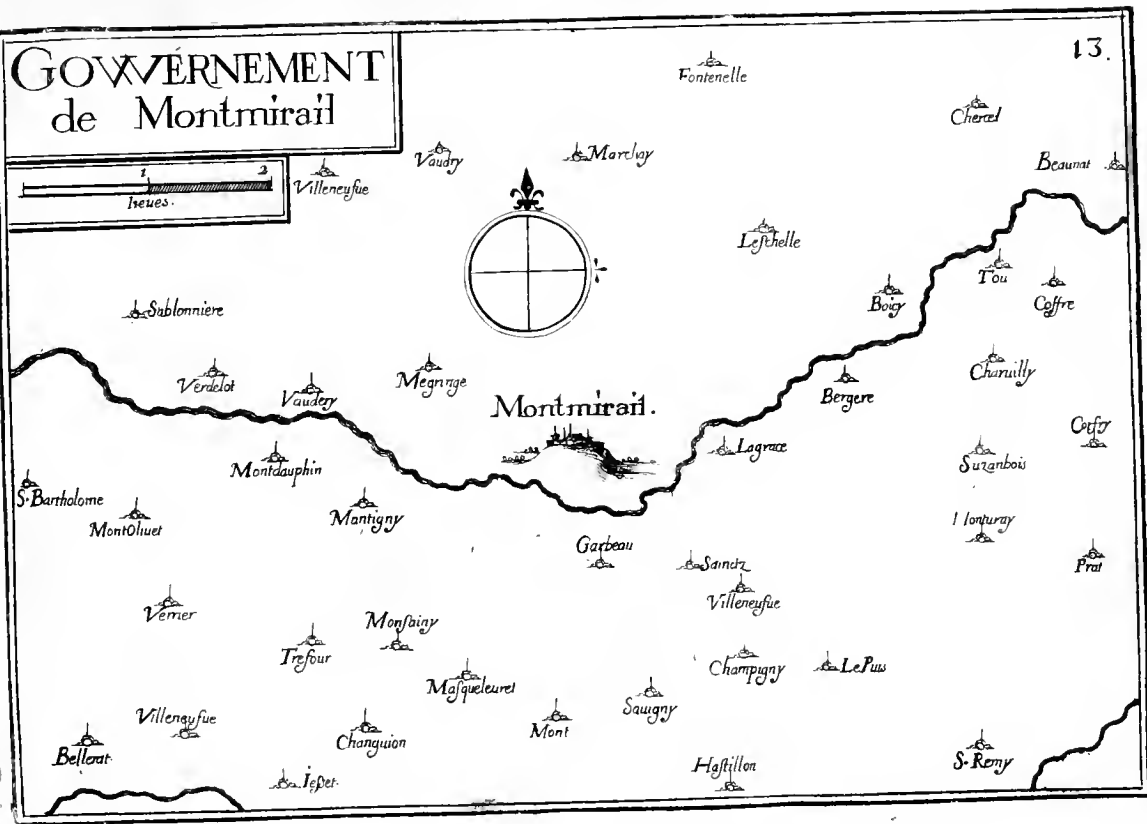

ROZOY

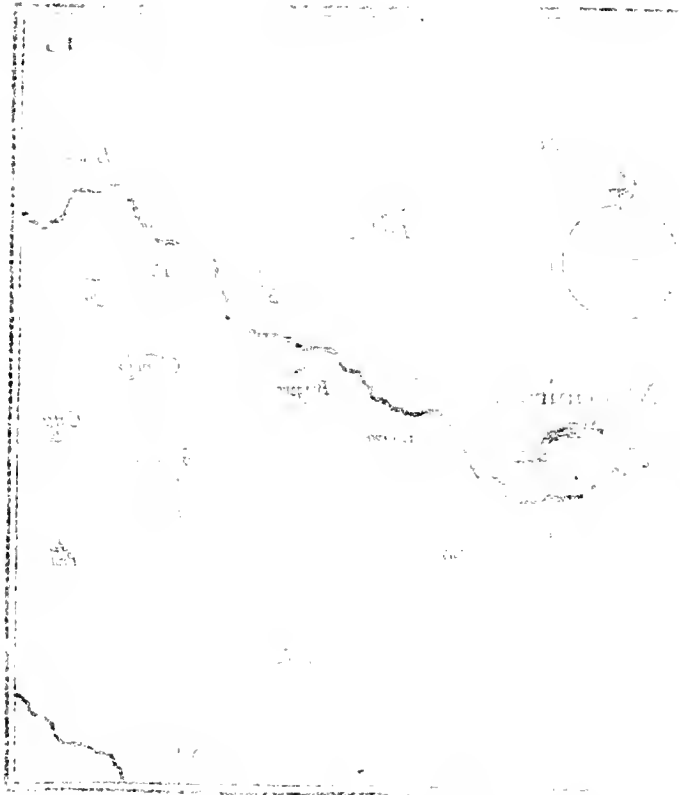




GOUVERNEMENT de Montmirail

13.

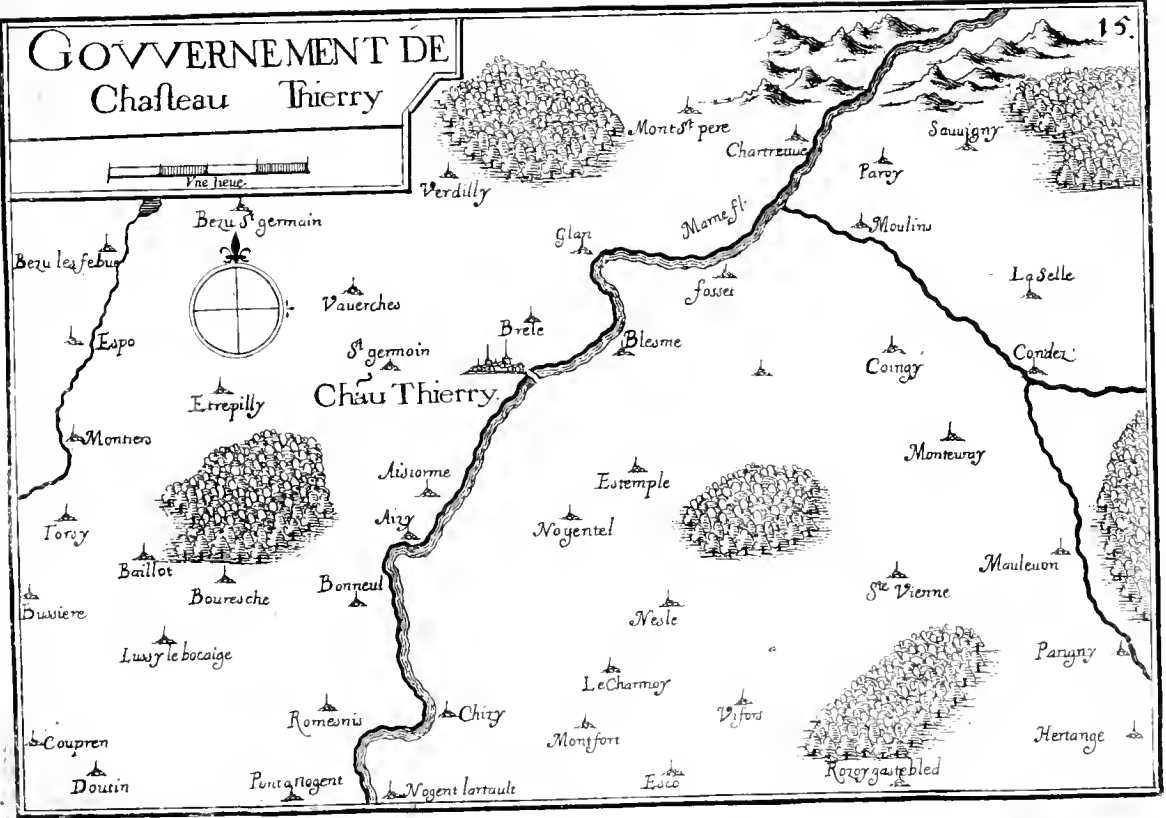
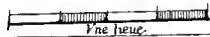





Handwritten text, possibly a title or description, located in the upper right corner of the page.

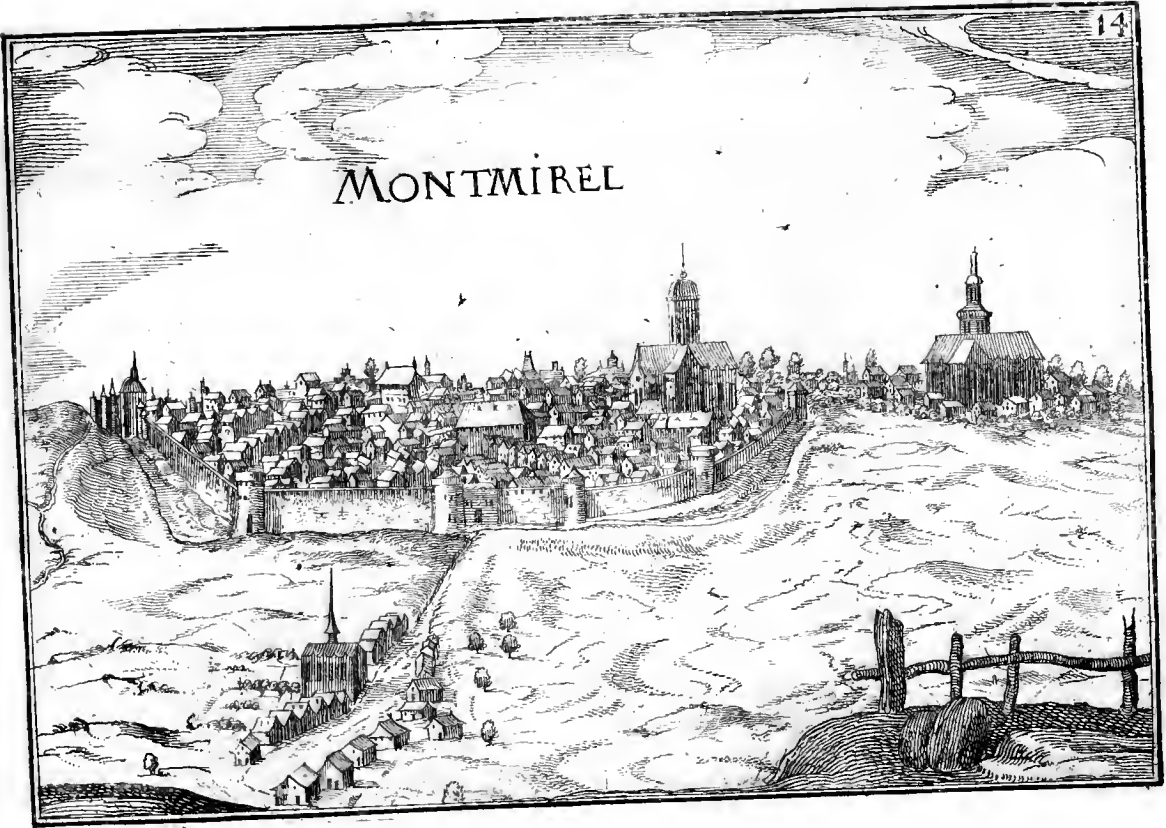
Handwritten text, possibly a scale or a note, located below the main title.


GOVERNEMENT DE Chateau Thierry






MONTMIREL





CHÁV · THIERRY







1

SECONDE PARTIE
PLANS ET PROFILZ

des principales villes & lieux considerables
de *FRANCE*, ensemble les cartes generales de
chascune prouïce & les particulieres de chasque
gouuernement & dicelles mis au iour par le Sr. Tassin
Geogr. ordinaire de sa
Maïeste.





DISCOVRS SVR LES PROVINCES
ET PRINCIPALES VILLES
DE FRANCE.

BOVRGONGNE.

AV C V N S disent qu'elle fut ainfi
appellée à cause d'un ancien
Bourg basty sur la riviere d'O-
gne qui passe par Dijon , &
pourquoy le pays circonoii-
sin fut appellé Bourg d'Ogne. Ces peuples
qui faisoient partie des Huns & Vandales,
vinrent l'an 416. du temps de Theodose le
Jeune pardeça le Rhim, où habitoient les Se-
quanois & Heduens, & dressèrent vn Royau-
me qui comprenoit l'une & l'autre Bourgon-

gne: les Estats de Lyonnois, Dauphiné, Sa-
uoie, & Prouence. Mais la durée de ce
Royame ne continua qu'en la suite de trois
ou quatre Roys, apres lesquels il fut vny à
la Monarchie de France, & en icelle fit quel-
que temps partage sous le nom de Royame
d'Orleans, puis erigée par apres en Duché &
Comté. La Duché dont nous parlons, qui est
la basse ou Royale Bourgongne, eut pour pre-
mier Duc Richard pere de Raoul (qui luy
succeda, & depuis fut Roy de France.) Robert

filz puisné de Robert Roy de France l'eut en appanage, & demeura à ses successeurs iusques sous le regne de Iean, qui la reünit à sa Couronne, puis incontinent apres la donna en appanage à son filz Philippes le Hardy, lequel eut pour filz le Duc Iean pere de Philippe le Bon, qui eut pour filz Charles dernier Duc, apres la mort duquel elle est retournée à la Couronne du temps de Louys onziésme.

Sa Ville capitale est Dijon, où reside le Parlement de ceste Prouince.

Ses bornes sont du costé d'Orient la Franche Comté, d'Occident le Bourbonnois, Nivernois & Berry; du Midy le Bourbonnois, Beaujaulois & Masconnois; du Septentrion le Senonois, & la Champagne.

Sa situation au regard du Ciel est en longitude entre ses Meridiens 25 d. 35 m. & 28 d 8 m.

Sa latitude entre ses paralleles 46 d. & 47 d. 8 m.

Ses principaux fleuves sont Saone, Yonne, Armançon, & Ouche.

Dijon 1.

LA ville de Dijon appellée des Latins *Diuio* ou *Diunionum*, est arroulée des fleuves de Suzon & d'Ouche; Aucuns tiennent que l'Empereur Aurelian en est fondateur, & qu'ayant fait ruiner le Bourg d'Ogne appellé des Latins *Burgus Deorum*, & croyant pour ce auoir offensé les Dieux tutelaires de ce lieu, fit vœu de rebastir aux mesmes Dieux vn Chasteau des ruines de leur Bourg, & voulant que comme il estoit basty des materiaux du Bourg d'Ogne, il fust nommé *Diuio* en l'honneur d'iceux Dieux, dits en Latin *Dij* & *Diui*; & de ce nos Anciens ont fait nostre Dijon. Gregoire de Tours, Aymon le Moine, & autres Auteurs de marque, nous confirment que cét Empereur en ietta les premiers fondements. Iadis Authun estoit la capitale de cette Duché; mais les enfâs de Hugues Capet esleurét Dijon pour leur plus ordinaire sejour, & dés lors la Ville de Dijon creut, & le Bourg y fut compris, le Conseil des Ducs y fut estably par Philippes Duc de Bourgogne, & depuis le Parle-

ment par Louys XI sainct Benigne fut le premier qui leur porta la Foy.

Sa situation au regard du Ciel est en longitude 27 d. 25 m. Sa latitude 46 d. 24 m.

Chalons sur Saone 2.

LA Ville de Chalons appellée par Cesar *Cabilorum*, ou *Cambionum*; & par aucuns *Cabilona*, & ses Habitans *Cabilones*, est la capitale du pays Chalonnais. Vne des grandes preuves que nous ayons de son antiquité, est ce qu'en dit Cesar, qu'il establit à Chalons & Mascon *Q. Tullius Cicero*, & *P. Sulpicius*, pour donner ordre aux provisions de bleds, voulant hyuerner son armée à Authun. Cette autorité est suffisante pour faire croire que Chalons est des plus anciennes Villes de Bourgongne, & qu'elle estoit desia lors recommandable, puis qu'en icelle fut estably le Magazin de bleds pour l'armée Romaine, & choisie pour y assembler l'armée de l'Empereur *Constantinus*; mais elle fut ruinée avec Mascons par Attila Roy des Huns, depuis s'estant restablie fut encores attaquée, emportée d'affaut, & pillée par

Chramnus ou *Granus* fils de Clotaire premier, & remise en son ancienne splendeur par Gontier Roy d'Orleans, qui l'esleut pour son plus ordinaire séjour. Louys le Debonnaire fils de Charlemagne l'erigea en Comté, & depuis fut prise par Clotaire frere de Louys, qui apres cinq assauts l'eut à composition. Mais toutes ces ruines n'ont peu si bien enseuelir les marques de son antiquité. qu'il n'y soit resté quelques vestiges de trois cercles de brique dorée, desquels tout Chalons estoit bandé & ceint, & s'en voit encore en plusieurs endroits qui sont restez des vieilles & premieres murailles, speciallemēt vers la porte des Carmes: ce qui nous tesmoigne que Chalons est cette memorable Orbandale jadis tant renommée par nos anciens Romains, ce qui fait qu'elle porte trois cercles d'or dans les armoiries. Son premier Euesque fut S. Marcel qui y souffrit le martyre.

Sa situation au regard du Ciel est en longitude 27 d. 20 m. Sa latitude 45 d. 43 m.

Beaulne 3.

LA Ville de Beaulne, selon quelques vieux Auteurs est sœur d'origine de la Ville de

Dijon, nous tesmoignant que l'Empereur Aurelian en a ietté les premiers fondemens. Aucuns disent qu'elle fut seulement augmentée par luy l'an 271. & que c'est celle que Cesar nomme *Bibracta*, capitale des Heduens. Il s'y remarque encor les vieux vestiges de quelques bastimens antiques, qui demonstrent son ancienne splendeur. Lors que Louÿs XII. fit bastir le Chateau, il s'y trouua en creusant les fondemens des pierres d'immense grandeur, enrichies de moulures antiques: ses Habitans estoient iadis appelez *Ambuariens*, ou *Ambuariens*.

Sa situation au regard du Ciel est en longitude 19 d. 20 m. Sa latitude 46 d.

Seure ou Bellegarde 4.

Cette Ville est située sur la riniere de Saone du costé de la Franche Comté assez regulierement bastie. Elle a esté erigée depuis peu en Duché, sous le nom de Bellegarde, par le Roy.

Sa situation au regard du Ciel est en longitude 17 d. 39 m. Sa latitude 46 d. 4 m.

Autun 5.

LA Ville d'Autun s'appelloit anciennement *Aedna*, puis *Augustodunum* par Auguste Empereur qui la remit, ayant esté ruinée par les guerres de Cesar. Ses peuples nommez *Heduens* furent honorez les premiers de toute la Gaule du droict de bourgeoisie Romaine, & par ordonnance du Senat furent appelez leurs freres & amis. Tacite dit que Tibere successeur d'Auguste leur donna la prerogative d'estre faicts Senateurs de Rome. Quelques Auteurs disent qu'elle a eu diuers noms, selonc & ainsi que les Empereurs, ou leurs Lieutenans y faisoient faire quelques augmentations, mais nous n'en auons rien de certain. *Marcellinus* qui viuoit du temps de Iulian l'Apostat n'en dit aucune chose, lequel parlant comme tesmoin oculaire en son seiziesme liure, assure que les murs d'Autun estoient de fort grand circuit, mais inutiles pourtant pour la defense de la Ville, estant comme pourris de leur vieillesse. Or apres la dissolution de l'Empire Romain, les Autunois comme les autres abatti-

rent & ruinerent tous les Arcs triomphaux, & marques de cette domination. Pierre de S. Julien Doyen de Chalons en son liure de l'Origine & antiquité des Bourguignons, dit que les Celtes desquels le langage estoit bref, au lieu d'*Augustodunum* prononcèrent premièrement *Augstum*, puis comme les lettres du t passerent souuent l'une pour l'autre d'*Augstum*, fut finalement dit *Autun*. Son premier Apôstre fut S. *Amator*, dir S. Amant.

Sa situation au regard du Ciel est en longitude 26 d. 38 m. Sa latitude 46 d.

Auxone 6.

LA Ville d'Auxone semble auoir pris son nom de la grande & ancienne *Alexia*, qui n'estoit gueres loin de là: elle est située en la parre Meridienne de la riuere de Saone, & proche la Franche-Comté.

Sa situation au regard du Ciel est en longitude 27 d. 55 m.

Sa latitude 46 d. 35 m.

Mascon 7.

LA Ville de Mascon s'appelloit jadis *Matisco*, & par Syncope *Mascon*: aucuns Latins la nomment *Vrbs Matissana*, & par autres *Maticensis*: elle est des plus anciennes de Bourgongne, sive sur la riuere de Saone.

Sa situation au regard du Ciel est en longitude 27 d. 12 m. Sa latitude 45 d. 11 m.

Tournus 8.

LA Ville de Tournus située sur la riuere de Saone, estoit jadis selon Pierre de S. Julien diuisée en trois parties, sçauoir *Trenorchium Castrum*, *Tornutum Villa*, & *Cella Sancti Valeriani*. *Trenorchium Castrum* est ce qu'on appelle à present la Magdelaine, où est encore vne porte dite la Porte du Chastel, & ce Chastel nommé par les Romains *Horreum Castrense*: *Tornutum Villa* est la plus belle & plus grande partie de la Ville moderne, qu'on appelle la Parroisse sainct André: & *Cella Sancti Valeriani* est l'Abbaye, qui est sur vn lieu fort eminent.

Sa situation au regard du Ciel est en longitude 27 d. 17 m. Sa latitude 45 d. 23 m.

S. Jean de Laune 9.

LA Ville de S. Jean de Laune est bastie sur la riniere de Saone ; nous n'auons aucuns Auteurs qui nous assurent de son antiquité.

Sa situation au regard du Ciel est en longitude 27 d. 47 m. Sa latitude 46 d. 17 m.

Moulins Angilbert. 10.

Cette Ville est située sur la frontiere de Bourgogne du Bourbonnois, & pays de Moruan.

Sa situation au regard du Ciel est en longitude 27 d 4 m.

La latitude 46 d. 3 m.

D A V P H I N E.



A Prouince de Dauphiné est sans contredit, ou fait partie de celle que Cesar nomme Contrée des Allobroges, confederez & amis du peuple Romain : & sous ce nom cét Auteur celebre a tousiours compris les Sauoisiens, & Dauphinois. Ce Pays fut premierement appellé Prouince de Vienne, & depuis durant le regne de Philippes premier, s'y estant establis des Comtes sous le nom de Comtes de Viennois : en fin de l'vn d'iceux nommé

Dauphin, toute la Prouince fut appellée Dauphiné. Ce pays a esté tousiours depuis gouverné par des Princes. iusques au regne de Philippes de Valois, auxquels Humbert Dauphin la donna pour Charles son fils, & pour tous les autres premiers fils de France à la charge d'en porter le nom, & les armes de Dauphiné escartelées avec celles de France, & par ce moyen elle fut incorporée à la Couronne l'an 1349.

Elle a pour ses bornes du costé d'Orient le Piedmont; d'Occident le Rhosne, qui la separe de

re de l'Auvergne, & du haut Languedoc; du Midy la Principauté d'Orenge, & la Prouence; du Septentrion le Lyonois, & la Saouye.

Sa situation au regard du Ciel est en longitude entre ses Meridiens 27 d. & 29 d. 22 m.

Sa latitude entre ses paralleles 43 d. 47 m. & 44 d. 45 m.

Ses principaux fleuves sont le Rhofne, Lyfere, Durance, & Vraye.

Lyon I.

Q Voy que la Ville de Lyon ne soit ce semblable comprise dās le Dauphiné, ce neantmoins pource qu'elle est comme la porte & entrée de cette Prouince, nous l'y comprendrons: elle estoit jadis capitale de la Gaule Celtique, & selon aucuns fut fōdée par *Lugdus* Roy des Gaules, qui regnoit enuiron l'an du Monde 2337. & pource fut nommée *Lugdunum* des mots *Lugdus* & *Dunum*, à cause que *Dunum* signifie vne montagne en vieil langage Gaulois, & ce d'autant que cette Ville est située en partie sur vne montagne. T. Liue, Plutarque,

& autres en parlent comme d'une tres ancienne Ville, mais sous le nom d'isle, à cause de sa plus ancienne situation, qui n'estoit jadis comprise qu'entre ces deux fleuves, du Rhofne, & de la Saone, Elle fut depuis restaurée par *L. Munacius Plancus*, Lieutenant en Gaule pour les Romains sous l'Empereur Auguste. Elle se rendit depuis si recommandable, que partie de la Gaule Celtique porta le nom de Lyonoise. Les Empereurs Romains honorerent les Habitans de tous les droicts & priuileges dont se seruoit la Ville de Rome, y establirent les foires & priuileges de battre monnoye. Suetone dit que l'Empereur Caligula y institua vn certain lieu nommé *Athenacum*, à cause de *Minerue* où est à present l'Abbaye d'Ainay, & où les plus excellens Orateurs dispuoient le prix de l'Eloquence, où les vaincus estoient contraints d'effacer de la langue leurs escrits, autrement estoient iertez dans la ruiere. Elle fut entierement bruslée sous l'Empire de *Neron*, qui donna vn milion d'or pour la restablir, & apres saccagée par les Empereurs *Aurelius Verus*, & *Septimus Seuerus*, puis reedifiée peu à peu, a esté en suite regie quelque temps par

des Comtes hereditaires : & en fin vers l'an 1307. annexée par Philippes le Bel à la Couronne. Charles IX. y fit bastir la Citadelle ; Sainct Photinus fut son premier Euesque Metropolitain, appellé depuis Archeuesque : & encore depuis les successeurs ont porté le titre de Primat des Gaules. Les Euesques d'Autun, de Mascon, de Chalons, & de Langres sont suffragans de cét Atcheuesché.

Sa situation au regard du Ciel est en longitude 27 d. 3 m. Sa latitude 44 d. 34 m.

Vienne 2.

LA Ville de Vienne, selon la plus commune opinion, fut bastie 500 ans deuant la venue de nostre Seigneur, par vn nommé *Venerius* Africain de nation, & fugitif de son pays, lequel l'acheua en deux ans, puis luy imposa le nom de Vienne : elle fut jadis appellée des Latins *Vienna Allobrogum*, & surnommée des Romains *Senatoria*, pour marque de la grandeur & souveraineté de son Senat. Strabon la nomme Metropolitaine des Allobroges ; Il est certain qu'elle est tres-ancienne. Les Senonois

passans en Italie enuiron l'an 363. de la fondation de Rome y bastirent deux Temples, l'vn à l'honneur de Mars & l'autre à la Victoire. *Tiberius Gracchus* passant en Gaule y construisit vn Pont sur le Rhosne enuiron l'an 576. de la fondation de Rome. Iules Cesar y fit construire vn Magazin pour les munitions de guerre. Tibere y fit bastir cette haute Tour, qu'on appelle à present Tour de Pilate, à cause qu'on tient qu'il y mourut ; les Empereurs *Galba*, *Vitellius*, & autres l'ont grandement enrichie. Mela dit qu'il y auoit vne Vniuersité fort celebre du temps de ces Empereurs. Elle estoit l'ancien patrimoine des Dauphins, & pour cela nommez Dauphins de Viennois. Sainct Crescent la conuertit à la Foy, & fut son premier Euesque, Metropolitain ou Archeuesque, duquel dépendent les Euesques de Valence, Die, Grenoble, Viniers, Sainct Jean de Maurienne, & Geneue : elle est située sur le Rhosne.

Sa situation au regard du Ciel est en longitude 26 d. 56 m.

Sa latitude 44 d. 14 m.

Valence 3.

LA Ville de Valence située sur le Rhosne capitale du Duché de Valentinois, selon la plus commune opinion, fut jadis bastie par *Romus* fils d'Allobrox Roy des Gaules. Quant à son nom ancien Strabon la nomme *Durium*, nom qui ne paroist pas luy auoir long-temps duré : car Ptoloméel'appelle (Valence Colonie) d'autant que les Romainsy enuoyerent vne peuplade & colonie de soldats. On y remarque les anciennes fontaines du Charan, dont l'on estim. les canaux, voûtes & conduits auoir esté faitts par Iules Cesar. Sainct Apollinaire en fut le premier Euesque quelque temps apres qu'ils eurent esté conuertis par S. Felix, qui y souffrit le martyre sous Aurelian.

Sa situation au regard du Ciel est en longitude 26 d. 53 m. Sa latitude 43 d. 27 m.

Montelimar 4.

LA Ville de Montelimar est située non loin du Rhosne, sur vne petite Riuiere qui s'y

descharge; nous n'auons aucune chose certaine de son antiquité.

Sa situation au regard du Ciel est en longitude 26 d. 43 m. Sa latitude 43 d. 9 m.

Grenoble 5.

Cette Ville nommée par Ptoloméel'*Acensiorum Colonia*, fut iadis habitée par vne colonie qui y alla de Cauaillon en Prouence. Et au temps de Diocletian elle prit le nom de *Cularo*. Maximian enuoyé par Diocletian en Gaule la fortifia, & en fit vne forte Citadelle pour la defense des Romains, dont il reste encor deux belles & antiques portes, dont l'vne qui regarde le Midy, fut nommée *Romana Iouia*, & l'autre *Herculca*: en l'vne & en l'autre se voyent encore quelques escrits que les iniures du temps n'ont peu effacer. Depuis elle fut embellie, decorée & agrandie par l'Empereur Gratian, qui luy imposa le nom de *Gratianopolis*, duquel par progrez de temps s'est formé entre nous celuy de Grenoble Elle porte tiltre d'Euesché, mais difficile de dire son premier Euesque; ie me contenteray de rap-

porter ce que *Sidonius Apollinaris*, qui vivoit enuiron l'an 450. eſcrit à vn *Placidius* Eueſque de Grenoble; y a vn Parlement.

Sa ſituation au regard du Ciel eſt en longitude 27 d. 37 m. Sa latitude 44 d. 4 m.

Embran 6.

Cette Ville Metropolitaine du haut Dauphiné, eſt appellée des Latins *Ebrodunum*, & ſes Habitans par Ceſar *Ambrunaretas*; aucuns tiennent ce nom luy auoir eſté impoſé à cauſe d'vne Idole appellée *Ebris*, qu'on adoroit durant le Paganisme, & de *Dunum*, qui ſignifie montagne en vieux langage Gaulois. Selon quelques-vns elle fut baſtie par Allobrox Prince des Gaules, l'an du monde 2449. Son premier Apoſtre fut ſainct Nazaire l'an 69. & ſon premier Archeueſque ſainct Marcellin enuiron l'an 340. Ses Suffragans ſont les Eueſques de Senez, Glandefue, Nice, Digne, Vence, & Grace; elle eſt ſituée ſur la croupe d'vne montagne.

Sa ſituation au regard du Ciel eſt en longitude 28 d. 17 m. Sa latitude 43 d. 35 m.

Gap & Puymore 7.

LA Ville de Gap appellée des Latins *Vapincum* ou *Vapingum*, eſt ſituée en plat pays ſur la riuere de Bene, qui ſe deſcharge dans la Duranee; elle porte le titre d'Eueſché, dependant de l'Archeneſché d'Aix.

Sa ſituation au regard du Ciel eſt en longitude 27 d. 57 m. Sa latitude 43 d. 30 m.

Non loin de là eſt vne petite montagne, ſur laquelle y a vn puiffant Fort nommé Puymore.

Quirieu 8.

Quirieu eſt ſitué ſur vne petite montagne au bord du Rhofne.

Sa ſituation au regard du Ciel eſt en longitude 27 d. 28 m. Sa latitude 44 d. 34 m.

Cisteron 9.

LA Ville de Cisteron appellée des Latins *Sistaricum*, autremét *Ciuitas Segestriorum*, ou *Cesteronensium*, eſt ſituée à la frontiere de

Dauphiné, & de Prouence, sur la Riviere de Durance : elle porre le tiltre d'Euesché dependant de l'Archeuesché d'Aix.

Sa situation au regard du Ciel est en longitude 27 d. 45 m. Sa latitude 43 d. 4 m.

Exilles 10.

EXilles est vn fort Chasteau situé sur vne montagne près du fleuve Dorie, à la frontiere de Dauphiné & de Piedmont.

Sa situation au regard du Ciel est en longitude 29 d. 5 m. Sa latitude 43 d. 48 m.

Suze 11.

LA Ville de Suze est située sur le bord de la Riviere de Dorie, à la frontiere de Piedmont.

Sa situation au regard du Ciel est en longitude 29 d. 28 m. Sa latitude 43 d. 45 m.

Fort de Barault 12.

CE Fort est ainsi nommé, à cause d'un gros Bourg qui en est proche, & duquel il

prend le nom. Il est situé sur vne petite montagne proche la riviere de Larch.

Sa situation au regard du Ciel est en longitude 27 d. 55 m. Sa latitude 44 d. 18 m.

Mont-melian 13.

Mont-Melian est vn Fort à la frontiere de Sauoye, basti sur le haut d'un Rocher fort eminent, au pied duquel y a vne petite Ville qui va iusques au bord de la Riviere de Larch.

Sa situation au regard du Ciel est en longitude 27 d. 56 m. Sa latitude 44 d. 23 m.

Miolans 14.

Miolans est aussi vn fort Chasteau basti sur vn Rocher à ladite frontiere de Sauoye.

Sa situation au regard du Ciel est en longitude 28 d. Sa latitude 44 d. 33 m.

Bourg 15.

LA Ville de Bourg est la capitale de Bresse : Elle auoit jadis vne puissante Citadelle, qui

a esté démolie depuis quelques années.

Sa situation au regard du Ciel est en longitude 27 d. 28 m. Sa latitude 45 d. 6 m.

Pignerol 16.

LA Ville de Pignerol est située à la frontiere de Dauphiné, & du Piedmont sur le penchant d'une montagne.

Sa situation au regard du Ciel est en longitude 29 d. 35 m. Sa latitude 43 d. 35 m.

Turin 17.

LA Ville de Turin est la capitale de Piedmont, & demeure du Prince, située sur le Pau, regulierement bastie & fortifiée avec une forte Citadelle.

Sa situation au regard du Ciel est en longitude 29 d. 52 m. Sa latitude 43 d. 33 m.

Geneue 18.

LA Ville de Geneue est située au lieu où le Rhofne sort du Lac Lemman, dit autrement

Lozane, ou de Geneue; on tient qu'elle a esté bastie par Lemman fils de Paris, qui regnoit en Gaule environ l'andu Monde 2994. Aucuns la disent estre de la Sauoye; mais Cesar dit au premier liure de ses Commentaires qu'elle estoit sous la puissance des Suisses. Elle fut brûlée du temps de l'Empereur Heliogabale, & restaurée par l'Empereur Aurelian, & pource fut nommée *Aurelia*.

Sa situation au regard du Ciel est en longitude 28 d. 15 m. Sa latitude 45 d. 7 m.

*LA PRINCIPAVTE' D'ORENGES,
& Comtat de Venaisin.*

LA Principauté d'Orenges, & Comtat de Venaisin ont pour leurs bornes du costé d'Orient partie de la Prouence; d'Occident le Rhofne, qui les separe du Languedoc; du Midy la Prouence; du Septentrion le Dauphiné.

Leurs situations au regard du Ciel est en longitude entre leurs Meridiens 26 d. 52 m. & 27 d. 37 m.

Leurs latitudes entre leurs paralleles 43 d. & 43 d. 46 m.

Leurs principales Villes sont Orenge, & Auignon.

Leurs principaux fleuves sont le Rhosne qui les borde, Coulon, Vaueluze, la Sorgue, & Egues.

Orenge 1.

LA Ville d'Orenge dont les Habitans sont appellez *Aremici*, ou *Arecomici*, & quelques vns *Aurecomici*, est fort ancienne, ayant esté en grande estime entre les Romains; & pour preuue de ce il s'y remarque encore les restes de plusieurs grands & tres-magnifiques ouurages, comme sont les ruines d'un grand Theatre, vne muraille de pierres quarrées d'une architecture merueilleuse. A la porte de la Ville qui tire vers Lyon, y a vn Arc triomphal enrichy de batailles, & autres ornemens artistement faits, outre plusieurs autres antiquités somptuosez: y a vn Euesché qui depend de l'Archeuesché d'Aix. Elle est située en vn lieu plat au pied d'un Rocher, sur lequel y a vn fort Chasteau.

Sa situation au regard du Ciel est en longitude 26 d. 36 m. Sa latitude 42 d. 37 m.

Auignon 2.

LA Ville d'Auignon, dite des Latins *Auenio*, & capitale du Comtat de Venaisin, est située sur le bord du Rhosne tres-belle & grande; elle fut iadis prise par Louys VIII. qui en fit raser les murs, & combler les fossez, & abatre les maisons les plus grandes & plus puissantes: mais depuis fut restablee, embellie & ceinte de tres-belles murailles par les Papes, lesquels y vinrent tenir leurs Sieges enuiron l'an 1307. & y demorerent l'espace de soixante & dix ans. Il y a plusieurs rares singularitez qui la rendent recommandable, dont la plus remarquable est son Pont basti sur le Rhosne, composé de vingt-deux arcades. Sa situation est partie platte, & partie monteule: elle porte le tiltre d'Archeuesché.

Sa situation au regard du Ciel est en longitude 26 d. 32 m. Sa latitude 42 d. 24 m.

P R O V E N C E.

PROVENCE ainsi appellée du mot Latin *Prouincia*, pource qu'elle fut la premiere contrée des Gaules, que les Romains s'affuettirent, & reduisirent en forme de Prouince, long-remps deuant la venuë de nostre Seigneur. Elle leur estoit si agreable, qu'entre toutes les autres Prouinces à eux suiettes, cette-cy fut du mot special appellée Prouince sans suite de parole, comme la recognoissant l'une des belles Prouinces qu'ils eussent. Elle faisoit jadis partie de la Gaule Narbonnoise, & s'estendoit depuis le fleuve du Var, & la Ville de Nice, avec tout le Languedoc. Elle fut donnée avec le Royaume d'Italie en partage à Lothaire fils de Louys le debonnaire, & depuis erigée en Royaume par Charles le Chauue, & donnée à Boson son beau-frere: mais ayant esté en suite vnie au Royaume de Bourgongne, ou d'Arles, elle en fut derechef demembrée, & tenuë par des Comtes particuliers, insques à Charles

frere de S. Louys qui en espousa l'heritiere, dont les descendus en retindrent le tiltre, avec les Royaumes de Naples. de Sicile qu'ils possedoient. Mais enfin Charles d'Anjou Comte de Prouence, la laissa par son testament au Roy Louys XI. qui l'a reünie à la Couronne.

Saint Trophime disciple de S. Paul y planta la Foy l'an denxieme de l'Empire de Neron: y a deux Archeneschez, Aix & Arles, qui ont vnze Suffragants.

Ses bornes sont à present du costé d'Orient le Piedmont; d'Occident le Rhosne qui la separe du Languedoc; du Midy la mer Mediterranée; du Septentrion le Comtat de Venaisin, & le Dauphiné.

Sa situation au regard du Ciel, est en longitude entre ses Meridiens 26 d. 35 m. & 29 d. 38 m.

Sa latitude entre ses paralleles 42 d. 35 m. & 43 d. 47 m.

Marseille

Marseille 1.

LA Ville de Marseille tres-ancienne est appellée des Latins *M. ssilia*. Pline la nomme *ἡ κενταπείρις Μασσηλιανήσιμον*, c'est à dire Marseille, Ville de Minerue, à cause des grandes estudes pour les lettres tant Grecques que Latines qui y estoient enseignées. Aussi dès la fondation il y fut construit & dédié vn Temple à l'honneur de cette Deesse. Elle fut bastie par les Phoceens, Grecs Asiaticques, lesquels fuyant la domination de Cyrus vinrent sous la conduite de Furius & Peranius, en la contrée de Gaule appellée de present Prouence, & sous la permission du Roy Senan, qui commandoit pour lors en cette Contrée, ils fonderent ladite Ville y a plus de 2100. ans: elle fut puissante dès son commencement, ce fut du temps de *Tarquinius Priscus*, cinquième Roy des Romains, enuiron l'an 150. de la fondation de Rome, ainsi que le tesmoigne Iustin, liure 43. & *Amm. Marcell. lib. 15.* Elle a eu estreinte alliance avec les Romains, qui y enuoyerent mesmes leurs enfans pour estudier: elle fit souuent

la loy aux Gaulois, Carthaginois, & Liguriens. Saint Lazare y planta la Foy, & fut son premier Apostre; elle porte le tiltre d'Euuesché, qui dépend de l'Archeuesché d'Arles.

Sa situation au regard du Ciel est en longitude 27 d. Sa latitude 41 d.

Chastel-Dif 2.

CHastel-Dif est vn Chasteau basti dans vne Isle proche de Marseille.

Sa situation au regard du Ciel est en longitude 26 d. 55 m. Sa latitude 41 d. 55 m.

Aix 3.

LA Ville d'Aix capitale de la Prouence, est située sur la riuiere du Late, fut bastie l'an 631. de la fondation de Rome par *Caius Sextus*, au territoire des Saliens, qui pour ce fut appellée *Aqua Sextia*, à cause des Bains d'eaux chaudes qu'il y fit construire. Son premier Euuesque fut S. Maximin, lequel selon aucuns, avec le Lazare & ses Sœurs y planterent la Foy l'an de grace 49. Elle est à present erigée en Ar-

cheuesché, & Louys douze y establit vn Parlement l'an 1501.

Sa situation au regard du Ciel est en longitude 27 d. 7 m. Sa latitude 42 d. 7 m.

Toulon 4.

LA Ville de Toulon, appellée des Latins modernes *Trocentium*, ou *Taurantium*, est située sur le bord de la mer Mediterranée, dans laquelle elle forme vn tres-beau Port: elle porte le tiltre d'Euesché.

Sa situation au regard du Ciel est en longitude 27 d. 43 m. Sa latitude 41 d. 47 m.

Fort de Briganson 5.

LE Fort de Briganson est basti sur vn Rocher situé au milieu d'un petit Golphe en la coste de Prouence, ayant les Isles d'Hieres au Sud.

Sa situation au regard du Ciel est en longitude 28 d. 9 m.

Sa latitude 41 d. 45 m.

Antibes 6.

LA Ville d'Antibes nommée des Latins *Antipolis*, est située en la coste de Prouence: elle est fort ancienne, ayant esté jadis le siege des Preteurs Romains, & Colonie des Marseillois; elle fut despoüillée de son Euesché, pour auoir traité indignement l'un de ses Euesques.

Sa situation au regard du Ciel est en longitude 28 d. 56 m. Sa latitude 42 d. 27 m.

Tour de Boue, & Canal de Martegues 7.

LA Tour de Boue est vne ancienne Tour bastie sur le bord, & à l'extremité d'une pointe de terre, à l'embouchure d'un canal appellé Canal de Martegues, au milieu duquel y a vne Isle avec deux Ponts, aux extremitez desquels sont situez Ferrieres, & Lonquieres.

La situation de la Tour de Boue au regard du Ciel est en longitude 26 d. 34 m.

Sa latitude 41 d. 45 m.

Golphe de Grimault 8.

LE Golphe de Grimault est situé en la coste de Prouence, fort commode pour l'abry des Vaisseaux, sur lequel est basty la Ville de S. Tropez.

S. Tropez 9.

LA Ville de S. Tropez est située à la coste de Prouence, sur le bord du Golphe de Grimault: elle a vntres-bon Port.

Sa situation au regard du Ciel est en longitude 28 d. 28 m: Sa latitude 42 d.

Mer de Berre 10.

LA mer de Berre est vn petit Golphe ou Bras de mer en la coste de Prouence, de laquelle l'entrée est le Canal de Martegues, dont nous auons cy-deuant parlé, sur lequel sont les Villes de Ferrieres, l'Isle & Ionquieres, & à son extremité la Ville de Berre dont elle porte le nom.

LANGVEDOC.

LA Prouince de Languedoc jadis appellée par excelléce la seconde talle, faisoit partie de la Gaule Narbonnoise: les Goths en ayant chassé les Romains s'en saisirent, & la nommerent Gothie; puis les François sous la conduite du Roy Clouis les ayans déniché, elle fut appelée par quelque transposition, ou alteration de parole Languedoc, comme qui diroit langue

de Goth. Charlemaigne y establit des Gouverneurs, qui porterent le tiltre de Comtes de Thoulouse; & Hugues Capet à son aduenement à la Couronne les honora du tiltre de Pairs de France. Ces Comtes possederent ce grand domaine iusques au regne de S. Louys, que M. Alphonse de France son frere ayant espousé Jeanne fille vnique, & heritiere du dernier. Comte Raymond de Thoulouse, apres

leur decez sans enfans vnit la Comté de Thoulouze à la Couronne suiuant le traité de paix, & mariage fait avec ledit Comte Raymond. On y a joint & depuis quelques années la Comté de Foix, qui est eclipcée de la Guyenne, de laquelle elle estoit auparavant. Philippes le Bel establit le Parlement pour cette Prouince à Thoulouze l'an 1442. & selon aucuns l'an 1444.

Sainct Martial y sema le premier la Religion Chrestienne.

Ses bornes sont du costé d'Orient, le Rhosne qui le separe du Dauphiné, de la Principauté d'Oranges, du Comrat de Venaisin, & de la Prouence; d'Occident la Guyenne; du Midy le Comté de Roussillon, & la mer Mediterranée; du Septentrion l'Auuergne.

Sa situation au regard du Ciel est en longitude entre ses Meridiens 22 d. 53 m. & 26 d. 50 m.

Sa latitude entre ses paralleles 41 d. 47 m. & 44 d.

Ses principaux fleuves sont le Rhosne, le Gardon, la Sete, Ardeche, le Tar, Virdoule, Leyrault, & Colonna.

Thoulouze 1.

LA Ville de Thoulouze, selon aucuns, fut fondée par vn nommé Thouloufain, chef d'vne bande Troyenne, & autres tiennent qu'vn certain *Tholus*, sorty de race en race de Iaphet, en ietta les premiers fondemens environ 600 ans deuant la fondation de Rome & que le lieu de sa premiere fondation fut sur le sommet de la Montagne, où en reste encores quelques vestiges, qu'on appelle le vieil Thoulouze: mais autres disent (& où il y a plus d'apparence) que le premier lieu de son assiette ne fut iamais autre que celuy qu'elle a maintenant ioignant la riuere de Garonne, & que les Tectosages (anciens Habitans de cette Contrée) bastirent premierement en cet endroit pour y establit leur demente, & sur le bruit qui courut de la venue d'Hannibal es Gaules, haufferent les murailles, & la forrifierent de deux grosses Tours qui se voyent encores. Elle fut iadis pillée par Scipion Capitaine Romain; Ammian Marcellin luy donne la préeminence, & principauté sur toutes les Citez de la

Gaule, & fut jadis decorée de plusieurs rares edifices, spécialement d'un superbe Amphitheatre, & d'un Capitole. Les Vvifigoths en ayant chassé les Romains, en firent leur Ville Capitale & Royale, jusques à ce que les François les en chasserent sous le Roy Clouis, depuis gouvernée par des Comtes, qui furent honorez du tiltre de Pairs par Hugues Capet, & recüe à la Couronne par le Roy S. Louys. S. Sarurnin fut son premier Euesque, & depuis erigé en Archeuesché, qui a six Euesques pour Suffragans. Charles septiesme y establit vn Parlement l'an 1442.

Sa situation au regard du Ciel est en longitude 22 d. 53 m. Sa latitude 42 d. 56 m.

Montpellier 2.

LA Ville de Montpellier, ditte des Latins *Mons Pessulanus*, ou *Mons Puellarum*, comme qui diroit Montpuellier: elle est située sur vn monticule penchant vers le Couchant. Aucuns tiennent que c'est cette *Agatha* que Pline met tirant vers Marseille, qui depuis a esté ditte *Agathopolis*, à la difference de l'au-

tre *Agatha*, que l'on prend pour Agde; elle est erigée en Euesché dependant de l'Archeuesché de Narbonne.

Sa situation au regard du Ciel est en longitude 25 d. 34 m. Sa latitude 42 d. 13 m.

Castres 3.

LA Ville de Castres ditte des Latins *Castrum Albiensium*, est vne des principales de Languedoc.

Sa situation au regard du Ciel est en longitude 23 d. 52 m. Sa latitude 42 d. 40 m.

Montauban 4.

LA Ville de Montauban, ditte des Latins *Mons Albanus*, est située au bord de la riviere du Tar, sur laquelle elle a vn Pont; elle est erigée en Euesché, & depend de l'Archeuesché de Thoulouse.

Sa situation au regard du Ciel est en longitude 22 d. 53 m.

Sa latitude 43 d. 24 m.

Causade 5.

LA Ville de Causade est en la Pronince de Languedoc, située sur le bord d'une petite Riviere non loind de Montauban.

Sa situation au regard du Ciel est en longitude 23 d. 10 m. Sa latitude 43 d. 28 m.

Vzez 6.

LA Ville d'Vzez, ditte des Latins *Vsetenium Civitas*, est estimée par aucuns estre le Volce des Tectosages. Elle porte à present le tiltre d'Euesché, dependant de l'Archeuesché de Narbonne, & fut erigée en Duché par le Roy Charles IX.

Sa situation au regard du Ciel est en longitude 26 d. 8 m. Sa latitude 42 d. 34 m.

Anduze 7.

ANduze est Ville du Languedoc, située sur la riviere du Gardon.

Sa situation au regard du Ciel est en longi-

tude 25 d. 45 m. Sa latitude 42 d. 36 m.

Sauve 8.

SAuve est vne petite Ville non loind d'Anduze, située sur le commencement de la Riviere de Vidourle.

Sa situation au regard du Ciel est en longitude 25 d. 43 m. Sa latitude 42 d. 30 m.

Priuas 9.

LA Ville de Priuas est située en la partie haute du Languedoc, appelée les Seuenes, sur un petit tertre environné de montagnes de tous costez.

Sa situation au regard du Ciel est en longitude 26 d. 30 m. Sa latitude 43 d. 19 m.

Le Pont S. Esprit 10.

Cette Ville est située sur le bord du Rhosne en la partie du Languedoc; elle porte ce nom de Pont, à cause de son Pont qui traaverse le Rhosne basti d'une excellente structure.

Sa situation au regard du Ciel est en longitude 26 d. 30 m. Sa latitude 42 d. 48 m.

Nismes 11.

LA Ville de Nismes, appellée des Latins *Nemausus*, estoit jadis capitale des Volces Arcecomiques, & les Nemausiens peuplade & Colonie des Grecs, qui s'y fit par ceux qui ieterent les premiers fondemens de Marseille. Strabon dit qu'elle estoit renommée pour sa police, & auoit 24. Cómunaurez garnies d'hómes de marque qui luy obeysoient, & iouysoit des droicts & priuileges des Romains, ne respondant point deuant les Prefects & Gouverneurs qui y estoient enuoyez de la Ville de Rome, & fut par iceux Romains cõstruit Amphitheatre, fontaines, aqueducs, sepulchres, voütes, canaux pavez à la Mosaïque, & autres belles marques de leurs magnificées, dont se voyent encor les vestiges, & spẽcialement dans la Ville se remarquét encor les Arenes ou Amphitheatre si excellemét construit, que la fureur des Goths & des Sarraïns, ny les flammes d'Attila ne les ont peu destruire. Je ne m'arre-

steray icy à faire vne particuliere description des ruines qui nous restent de ses superbes edifices, & diray seulement qu'à trois lieuës ou enuiron de ladite Ville est cét excellent Pont du Gar, qui est composé de trois Ponts l'vn sur l'autre artistemét basty: elle porte le tiltre d'Euesché dependant de l'Archeu. de Narbonne.

Sa situation au regard du Ciel est en longitude 26 d. 5 m. Sa latitude 42 d. 23 m.

Narbonne 12:

LA Ville de Narbonne située proche la mer Mediterranée, sur la Riuiere jadis appellée Atax, & maintenant Aude, fut selon Berose, & autres bastie par vn nommé Narbon, qui reugnoit és Gaules enuiron l'an du Monde 2315. & quelques vns disent que les Ataciens qui habitoient près le fleuue Atax, la bastirét & la nommerent ainsi de la Riuiere *Nerbo*, qui diuise toute la contrée Narbonnoise: Mais Florus & autres l'ont voulu ainsi nommer d'vn certain *Nerbo Martius*, qui y mena la premiere Colonie des Romains, enuiron l'an 636. de la fondation de Rome *L. Crassus*, & *I. Cesar* la

peuplerent depuis par deux fois, & la fauoriferent de grandes prerogatiues, y firēt construire vn Capitole à l'exemple de ccluy de Rome, vn Amphiteatre, bains, aqueducs, & autres belles marques de leur domination. Et fut faicte capitale d'une grande partie des Gaules (du temps d'Auguste) qui fut pour ce appelée Gaule Narbonnoise, comme nous auons cy-deuant dit. Or sur le declin de l'Empire, qui l'auoit tousiours maintenuē florissante, les Goths l'assiēgerent, la battirent, & s'en rendirent enfin les maistres sous la conduite de leur Roy Theodoric. En suite les Huns la prirent, la bruslerent, & ruinerent les plus magnifiques ornemens dont les Romains l'auoient honorée, que les Goths auoient conseruez entiers. Puis les Sarrasins s'en estant emparez en firent chassēz par Charles Martel, & finalement Simon Comte de Montfort en fit abatre les murailles apres la defaicte des Albigeois. Mais aprestant de ruines & calamitez, elle ne laisse d'estre à present tres puissante & florissante. Plusieurs tiennent que *Paulus Sergius* Proconsul, conuert y par S. Paul fut son premier Euesque, qui prit aussi tost, comme Metropolitaine

de la Prouince, le tiltre d'Archeuesché, & luy ont esté assuiettis les Eueschez de Carcassonne, Besiers, Agde, Lodesne, Nismes, Maguelonne, Vzez, Eaule, Aleth, & S. Pons de Tomiers.

Sa situation au regard du Ciel est en longitude 24 d. 22 m. Sa latitude 42 d. 4 m.

Alez 13.

Alez est Ville du Languedoc, située sur vne petite Riuiere, qui descend dans celle du Gardon.

Sa situation au regard du Ciel est en longitude 25 d. 55 m. Sa latitude 42 d. 40 m.

Lunel 14.

LA Ville de Lunel est du bas Languedoc. Sa situation au regard du Ciel est en longitude 25 d. 50 m. Sa latitude 42 d. 17 m.

Sommieres 15.

Sommieres Ville du bas Languedoc est située sur la Riuiere de Virdoule, qui se descharge

decharge en la mer Mediterranée près d'Aiguemortes.

Sa situation au regard du Ciel est en longitude 25 d. 46 m. Sa latitude 42 d. 24 m.

Pezenas 16.

PEzenas est aussi vne Ville du bas Languedoc, située sur vne petite Riviere qui descend dans celle de Leyrault.

Sa situation au regard du Ciel est en longitude 24 d. 58 m. Sa latitude 47 d. 13 m.

Milhau 17.

Milhau est vne ville de Languedoc, située dans les montagnes sur la Riviere du Tar.

Sa situation au regard du Ciel est en longitude 24 d. 48 m. Sa latitude 43 d. 5 m.

Leucate 18.

LEuicate est vn Fort basté à la frontiere de Languedoc du costé de l'Espagne, sur la coste de la mer Mediterranée.

Sa situation au regard du Ciel est en longitude 24 d. 18 m. Sa latitude 41 d. 50 m.

Rocquecourbe 19.

ROcquecourbe est vne petite Ville du Languedoc, située près celle de Castres.

Sa situation au regard du Ciel est en longitude 23 d. 55 m. Sa latitude 42 d. 42 m.

Realmont 20.

LA Ville de Realmont est aussi du Languedoc.

Sa situation au regard du Ciel est en longitude 23 d. 50 m. Sa latitude 42 d. 49 m.

F O I X.

LE Pays de Foix est vne ancienne Comté que Charles VII. erigea en Pairie pour Gaston de Foix l'an 1458. Cesar appelle ses Habitans *Flussates*. Elle a pour ses bornes du costé d'Orient le Comté de Roussillon; d'Occident le Domezan; du Midy les Monts Pyrénées; du Septentrion le Comminges & Auraguez.

Sa situation au regard du Ciel est en longitude entre ses Meridiens 22 d. 25 m. & 23 d. 40 m.

Sa latitude entre ses paralleles 42 d. 38 m. & 43 d. 32 m.

Ses principaux fleuves sont le Lers, la Riege, la Leze, & la Rize.

Mas d'Azil 1.

LE Mas d'Azil est vne petite Ville au Comté de Foix, située sur vne petite Riviere, laquelle apres auoir passé sous vne montagne,

borde les murs de ladite Ville, & se va rendre dans la Garonne.

Sa situation au regard du Ciel est en longitude 22 d. 44 m. Sa latitude 42 d. 22 m.

Sauerdun 2.

LA Ville de Sauerdun est située sur vne petite montagne, au pied de laquelle passe la Riviere de Riege, qui se descharge dans celle de Garonne.

Sa situation au regard du Ciel est en longitude 22 d. 55 m. Sa latitude 42 d. 34 m.

Carlat 3.

CArlat est vne petite Ville assise dans les montagnes de Foix, sur vn lieu fort eminent.

Sa situation au regard du Ciel est en longitude 22 d. 44 m. Sa latitude 42 d. 27 m.

B E A R N .



A Prouince de Bearn fait partie de la Gaule Aquitanique. Cesar appelle ses peuples *Bigeriones*, & autres les nomment *Precians*, & depuis Biarnois. Plusieurs parlent diuersement de leur origine, qu'aucuns attribuent à ceux de Berne : mais Gregoire de Tours Auteur digne de croyance, fait mention d'eux deuant que Berne fust bastie. Belleforest en son Histoire vniuerselle les dit issus des Boies Gaulois, qui bastirent non loin de là la Ville maritime de Bayonne.

Ses bornes sont du costé d'Orient, le Pays de Bigorre & de Comminges; d'Occident le Bas-

que; du Midy la Nauarre, & Monts Pyrenées; du Septentrion la Gasconne.

Sa situation au regard du Ciel est en longitude entre ses Meridiens 20 d. 57 m. & 21 d. 13 m.

Sa latitude entre ses paralleles 43 & 44 d.

Nauarrins r.

NAUARRINS est Ville de Bearn, située sur le fleuve de Gaue, qui passe par Bayonne, & se va descharger dans la mer.

Sa situation au regard du Ciel est en longitude 20 d. 30 m. Sa latitude 43 d. 4 m.

GUYENNE.



A Guyenne nommée par les Grecs & Latins Aquitaine, a esté en diuers temps de diuerse estenduë. Lors que Cesar faisoit la guerre és Gaules, elle n'estoit comprise que depuis la Riuiere de Garonne iusques aux monts Pyrenées. Auguste estendit ses bornes iusques à la Riuiere de Loire; ce qui a duré tant que les Romains en ont esté maistres, & depuis les Gascons, ancien peuple qui habitoit dans les Pyrenées, aux confins de la frontiere d'Espagne, descédirent des montagnes, & par progrès de temps empieterent ce pays qui est entre la Garonne & les Pyrenées, & entre les Riuieres de Garonne & Dordongne, ausquels ils imposèrent leur nom, ne recognoissât pour lors autre Seigneur que de leur nation: mais enuiron quatre ans apres furent deffaicts par Dagobert. Louys le Debonnaire la remit sous sa puissance, avec le reste de la Guyenne qu'il retira d'Eude. Aucuns tiennent que Charles le Chauue son suc-

cesseur l'erigea en Duché, mais autres disent que ce fut S. Loüys.

Hugues Capet l'honora du tiltre de Pairie, & apres auoir esté long-temps gouvernée par l'Anglois, reuint au Roy Charles septiesme; puis baillée en appanage à son second fils (aussi nommé Charles) par Louys XI. son frere aîné, à la reserue de la Comté de Poictou, qui en fut lors separée, & mourant sans enfans elle fut reünie à la Couronne. Magin & Mercator la restraignent entre Bourdeaux & Bayonne, ayant la mer Aquitanique à son Couchant; la Comté de Foix en a esté separée depuis quelques années, & iointe au Languedoc.

Ses bornes sont du costé d'Orient, l'Auuergne, & le Languedoc; d'Occident la mer Oceane; du Midy les Basques, partie de Naurre, le Bearn, & Comté de Foix; du Septentrion la Xaintonge, l'Engoumois, & le Ly-moufin.

Sa situation au regard du Ciel est en longi-

rude entre ses Meridiens 20 d. & 22 d. 50 m.
Sa latitude entre ses paralleles 43 d. & 46 d.
15 m.

Ses principaux fleuves sont Garonne, Dordogne, Gironde, la Douze, la Gelize, la Vezeze, le Lot, la Veiron, le Leu, & la Doue.

Royan 1.

LA Ville de Royan est située sur le bord de la mer, & à la bouche de la Riviere de Garonne, autrement Gironde; du costé de Xaintonge y a vn fort bon Havre.

Sa situation au regard du Ciel est en longitude 21 d. 15 m. Sa latitude 45 d. 22 m.

Tour de Cordoüan 2.

LA Tour de Cordoüan a esté bastie depuis quelques années par le Roy Henry le Grand, de tres-glorieuse memoire, sur vn Rocher fort dangereux à l'entrée de la Riviere de Garonne ou Gironde, pour seruir de fanal aux Nauires qui rodent ceste coste, & qui entrent & sortent dans ladite Riviere.

Sa situation au regard du Ciel est en longitude 21 d. Sa latitude 45 d. 18 m.

Blaye 3.

LA Ville de Blaye appellée par Ptolomée *Promontorium Santonum*, est l'vne des plus anciennes Villes de Xaintonge. Ausone en fait mention qui viuoit y a plus de douze cens ans, & l'appelle *Blaviam militarem*, dit qu'elle estoit forte de Garnisons; on tient que Roland nepueu de Charlemagne (qui en estoit Seigneur) y est enterré: elle est située sur le bord de la Gironde ou Garonne.

Sa situation au regard du Ciel est en longitude 21 d. 32 m. Sa latitude 44 d. 56 m.

Bourdeaux 4.

LA Ville de Bourdeaux se nommoit jadis *Aquita*, à cause de l'abondance de ses eaux, qui a donné le nom à l'Aquitaine, & à present se nomme *Burdegala*. Plin & Ptolomée appellent ses Habitans *Biuwriges*, *Vibisei*, & en vieil langage Gascon s'appelle Bourdeu.

Isidore Euesque de Seuille la nomme *Burdegalus* de *Burgos*, & du nom du pays qui est *Gal-lus*. De là s'est tiré le nom de Bourdeaux, & non du bord des eaux, comme aucuns veulent dire. Elle fut bruslée par les Sarrazins, & Normands, & rebastie à diuerses fois. Il s'y voit encor plusieurs remarquables vestiges de son ancienne splendeur, comme le Palais Tutelle, qu'on estime auoir esté Temple dedié aux Dieux tutelaires, & le Palais Galien basti selon quelques-vns du temps de l'Empereur *Galienus*, par vn nommé Tetrique Gouverneur du pays. C'estoit iadis vn bel Amphitheatre. Sequin ou Seuin pere de Huon de Bourdeaux fut estably le premier Comte par Charlemagne. Le Parlement y fut estably pour toute la Guyenne l'an 1499. par Louys XII. Sainct Martial fut son premier Apostre, & est à present erigée en Archeuesché, duquel dependent les Euesques de Poictiers, de Sainctes, d'Angoulesme, de Perigueux, d'Agen, de Condom, de Malezais, de Luçon, & de Sarlat. Elle est située sur le bord de la Riuere de Garonne.

Sa situation au regard du Ciel est en longitude 21 d. 20 m. Sa latitude 44 d. 38 m.

Libourne 5.

LA Ville de Libourne est située sur le bord & à l'emboucheure de la Riuere de Dordogne.

Sa situation au regard du Ciel est en longitude 21 d. 52 m. Sa latitude 44 d. 44 m.

Fronsac 6.

LA Ville de Fronsac capitale de la Duché de Fronsadés, appellée des Anciens *Francicum*, ou *Francianum*, & par autres *Frons Sarracenorum*, fut bastie par Charlemagne, ce dit l'Histoire, pour tenir frontiere & seruir de barriere contre les Sarrasins, qui lors habitoient outre le fleuve de Gironde; & autres disent que c'estoit pour faire teste à Loup Chef des Gascons. Il estoit jadis Marquisat, & fut erigé en Duché par Henry le Grand.

Sa situation au regard du Ciel est en longitude 21 d. 48 m.

Sa latitude 44 d. 45 m.

Bergerac 7.

Bergerac est Ville de Perigord, & située sur la Riviere de Dordogne.

Sa situation au regard du Ciel est en longitude 22 d. 21 m. Sa latitude 44 d. 33 m.

Bayonne 8.

LA Ville de Bayonne capitale des Biscains & Cantabres, qu'aucuns croyent estre *Aqua Augusta* de Ptolomée, est située sur le bord de la mer Oceane, à l'emboucheure des fleuves d'Adur & du Gaue, s'appelloit anciennement *Boiona*, ou *Civitas Bojatum*, ou *Bojatium*, à cause des Bojes Gaulois qui l'ont fondée. Charles septiesme l'vint à la Couronne l'an de Salut 1451. pour la reuolte de ses Habitans au party de l'Anglois. Son premier Apostre fut S. Leon; elle porte à present tiltre d'Euesché, sujet au Metropolitain d'Auch.

Sa situation au regard du Ciel est en longitude 19 d. 54 m. Sa latitude 43 d. 18 m.

Leytoure 9.

LA Ville de Leytoure appelée iadis *Tan*
ropolium, est située sur vne croupe de montagne; elle est fort ancienne, ayant vn chasteau basti sur vne roche. La plus commune opinion en attribué la fondation aux Romains, à cause des inscripiôs antiques qui s'y voyent encore, qui tesmoigne que cette Ville a esté construite du temps que le grand Pompée estoit seul Consul à Rome, qui fut enuiron l'an 702. de la fondation d'icelle. Elle porte le tiltre d'Euesché.

Sa situation au regard du Ciel est en longitude 22 d. 18 m. Sa latitude 43 d. 33 m.

Cahors 10.

LA Ville de Cahors appelée des Latins *Cadurcum*, capitale du pays de Quercy, est située sur le sommet d'une haute Coline, au pied de laquelle passe la Riviere de Lot, sur laquelle elle a trois Ponts. Sainct Martial fut son premier Apostre. Elle est erigée en Euesché.

ché, portant le tiltre de Comté, Seigneur spirituel & temporel.

Sa situation au regard du Ciel est en longitude 23 d. 17 m. Sa latitude 43 d. 54 m.

POICTOU, XAINTONGE, ENGOUMOIS,
& Pays d'Aunis.

Poictou.



A Prouince de Poictou est appellée des Latins *Pictonium* & *Pictania*; les Goths la possederent long-temps, comme faisant partie du Royaume, qu'ils establirent es Gaules; mais ils en furent chassés par Clouis. Depuis Charles le Chauve la donna à Ranulphe ou Renoul son parent en tiltre de Duché, les heritiers duquel la possederent iusques à Eleonor, qui fut mariée à Louys septiesme Roy de France, qui l'ayant repudiée fut mariée à Henry Roy d'Angleterre, & Duc de Normandie, lequel par ce moyen l'annexa à sa Couronne. Et par la felonnie de Jean sans terre son petit fils, elle fut saisie par Philippes Auguste, & reünie à la

Couronne de France, & depuis donnée en appanage à des fils de France, & erigée en Pairie l'an 1315, mais finalement fut annexée à perpetuité à la Couronne par le Roy Charles septiesme l'an 1436. Il comprend trois Eueschez, sçavoir Poictiers, Luçon, & Malezais, dependant de l'Archeuesché de Bourdeaux.

Sa Ville capitale est Poictiers. Ses bornes sont du costé d'Orient, le Berry & partie de Lymousin; d'Occident la mer Oceane, & partie d'Aunis; du Midy la Xaintonge, l'Engoumois, & le Lymousin; du Septentrion la Bretagne, l'Anjou, & la Touraine.

Leur situation au general au regard du Ciel est en longitude entre leurs Meridiens 20 d. 40 m. & 23 d. 50 m. Leurs latitudes entre leurs paralleles 46 d. 16 m. & 45 d. 35 m.

Xaintonge.

Xaintonge.

LA Prouince de Xaintonge a pris son nom de sa Ville capitale, qui est Xaintes Elle a pour ses bornes du costé d'Orient l'Engoumois & le Perigord; d'Occident la mer Oceane, du Midy la riuere de Garonne; & du Septentrion le Poictou, & le pays d'Aunis.

Engoumois.

Cette Prouince prend aussi son nom de sa Ville capitale, qui est Engoulesme. Elle est de petite estenduë, & fut erigée en Duché par Louys XII. beau-pere de François I.

Le Pays d'Aunis.

LE Pays d'Aunis fait partie du Poictou, ayant pour ses bornes du costé d'Orient le Poictou; d'Occident la mer Oceane; du Midy la Xaintonge; & du Septentrion le Bas Poictou.

Sa Ville capitale est la Rochelle.

La Rochelle 1.

LA Ville de la Rochelle capitale du pays d'Aunis, que quelques-vns estiment estre le *Sanctonum Portus*, ou Port des Xaintongois de Ptolomée, est située à l'extremité d'un petit Golphe de la mer Oceane. Jadis son estenduë ne consistoit qu'en un Chasteau accompagné de quelques maisons, qui par succession de temps ont composé vne Ville. Les Anglois l'ont possédée long temps, & iusques en l'an 1226. que Louys huitiesme s'en empara: mais la paix de Bretigny la redonna derechef à l'Anglois l'an 1359 puis elle reuint bien tost en l'obeyssance de la Couronne sous Charles cinquiesme, qui luy donna le droit d'Escheuillage, & Mairie, avec autres droits & exemptions. Elle fut assiegée par Charles neufiesme l'an 1572. & finalement assiegée & prise par nostre grand Roy Louys treiziesme, lequel la fit aussitost demanteler.

Sa situation au regard du Ciel est en longitude 21 d. 13 m. Sa latitude 46 d. 8 m.

L'Isle de Ré 2.

L'Isle de Ré gist en la mer Oceane, distante du costé d'Orient d'une lieuë & demie ou environ de terre ferme, ou coste de la Rochelle; elle a d'Occident la pleine mer; du Midy l'Isle d'Oleron; du Septentrion l'Isle de Nermonstier, & partie de la coste de Poitou.

Sa situation au regard du Ciel est en longitude entre ses Meridiens 20 d. 46 m. & 21 d. 9 m.

Sa latitude entre ses paralleles 46 d. 31 m. & 46 d. 43 m.

Son principal Bourg est S. Martin, il n'y a aucun fleuve remarquable, & s'y fait quantité de sel.

Fort S. Martin de Ré 3.

CE Fort est basti proche le Bourg S. Martin en l'Isle de Ré, sur le bord de la mer qui regarde la Rochelle, lequel fut depuis quelques années assiéger par les Anglois, qui furent contraints de lever le siege, & faire retraite avec grande perte de gens & de bagage.

Sa situation au regard du Ciel est en longitude 20 d. 48 m. Sa latitude 46 d. 14 m.

Isle d'Oleron 4.

L'Isle d'Oleron est en la mer Oceane, distante du costé d'Orient d'environ trois lieuës de terre ferme, ou coste d'Aunis; d'Occident elle a la pleine mer, regardant du Midy la coste de Medoc, & du Septentrion l'Isle de Ré.

Sa situation au regard du Ciel, est en longitude entre ses Meridiens 20 d. 49 m. & 21 d. 9 m.

Sa latitude entre ses paralleles 46 d. & 46 d. 20 m.

Citadelle d'Oleron 5.

CETTE Citadelle est bastie depuis peu en un lieu qu'on appelloit iadis le Chasteau, située en la partie qui regarde la coste d'Aunis. Elle a un fort bon Havre.

Sa situation au regard du Ciel est en longitude 20 d. 57 m. Sa latitude 45 d. 43 m.

S. Jean d'Angely 6.

Cette Ville n'est pas des plus antiques, & fut premièrement vne Abbaye fondée par le Roy Pepin, environ l'an 768. au lieu où estoit vne sienne Maison qu'on appelloit Angery. Apres furent basties quelques maisons autour, & par succession de temps s'en forma vne Ville, laquelle par la mutation d'une seule lettre se nomma S. Jean d'Angely. Elle fut assiegée par le Duc d'Anjou l'an 1569. auquel elle se rendit par composition, apres s'estre courageusement defenduë; & depuis quelques années assiegée & prise par nostre Roy Louys treiziesme, qui en fit peu apres raser les murailles. Elle est située entre les riuieres de Seure, & Charente.

Sa situation au regard du Ciel est en longitude 21 d. 40 m. Sa latitude 45 d. 53 m.

Broüage 7.

Broüage jadis appelée Iacopoly, estoit auparavant vne Ferme appartenante à vn nommé Iacob, environnée de marez, située sur le bord & à l'emboucheure d'une petite Riuere nommée Broue, qui prend sa source proche

vne grosse Tour distante d'environ cinq lieux dudit Broüage, de laquelle elle porte le nom. Cette Ferme fut fortifiée pendant les troubles, & depuis accruë & fortifiée de nouveau. Il y a vn bon Havre.

Sa situation au regard du Ciel est en longitude 21 d. 8 m. Sa latitude 45 d. 35 m.

Xaintes 8.

LA Ville de Xaintes, que Ptolomée appelle *Mediolanum Sanctonum*, & qu'Amian Marcellin met entre les premieres Villes de Guyenne, & de laquelle a pris le nom toute la Contrée, est située sur la Riuere de Charente. Il s'y void encore force restes des edifices Romains. Saint Eutrope en fut le premier Euesque durant le regne de Domitian. Cét Euesché depend de l'Archeuesché de Bourdeaux.

Sa situation au regard du Ciel est en longitude 21 d. 35 m. Sa latitude 45 d. 43 m.

Engoulesme 9.

LA Ville d'Engoulesme, appelée des Latins *Egolisma*, & *Inculisma*, est bastie sur vne

montagne au bord de la Charente : elle estoit jadis sous le Royaume d'Aquitaine. Il y a grandes apparences qu'elle est tres antique, & que c'estoit quelque grande chose y a plus de 1500. ans, puisque dès la primitive Eglise elle a esté erigée en Euesché, & son premier Euesque fut S. Aufone.

Sa situation au regard du Ciel est en longitude 21 d. 15 m. Sa latitude 45 d. 26 m.

Poitiers 10.

LA Ville de Poitiers, appelée par Ptolomée *Augustorinum*, & par Gregoire de Tours *Pictania*, est située sur la riviere de Clain. Plusieurs Autheurs ont diuersément parlé de ses fondateurs. Mais sans s'arrester à si grand nombre d'opinions, il est à croire, comme dir Isidore au premier Chapitre du seiziesme liure de ses Etymologies, que Poitiers a esté bastie par les propres Habitans du pays; & que les Pictons ou Poictenins estoient vrais Gaulois. Iules Cesar fait mention des Poictenins par dessus les autres peuples de Gaule és liures 3. & 7. de ses Commentaires Il s'y remarque force antiquitez, specialement vn

Theatre, le Palais de l'Empereur Galien, & nombre d'aqueducs. Sainct Martial fut son premier Apostre, & porte maintenant le tiltre d'Euesché dependant de l'Archeuesché de Bourdeaux.

Sa situation au regard du Ciel est en longitude 22 d. 30 m. Sa latitude 46 d. 27 m.

La Garnache 11.

LA Garnache est vne petite Ville du Bas-Poitou, accompagnée d'un Chasteau.

Sa situation au regard du Ciel est en longitude 20 d. 45 m. Sa latitude 46 d. 36 m.

Isle de Nermonstier 12.

L'Isle de Nermonstier gist en la mer Océane, à la coste du bas Poitou, proche de terre ferme, du costé d'Orient, vne lieüe ou enuiron. Sa longueur va d'Orient en Occident, elle a d'Occident la pleine mer; du Midy l'Isle de Ré; du Septentrion la Bretagne.

Sa situation au regard du Ciel est en longitude entre ses Meridiens 20 d. 25 m. & 20 d. 35 m.

Sa latitude entre ses paralleles 46 d. 37 m. & 47 d. 3 m.

Richelieu 13.

LA Ville de Richelieu est située en plat pays sur vne petite Riuere qui se décharge dans celle de la Voulle, sur les confins du Poi-

ctou. Le Roy Louïs XIII. l'a erigée en Duché & Pairrie en faueur d'Armand-Jean du Plessis Cardinal de Richelieu premier Ministre de l'Estat.

Sa situation au regard du Ciel est en longitude 22 d. 27 m. Sa latitude 46 d. 50 m.

COVRS DE LOIRE ET GASTINOIS.

LOIRE est vn des principaux fleuves de France, il prend sa source en Auvergne, d'un lieu nommé la Fond de Loire: de là ayant couru le pays se rend à Roüane, où il commence à porter grands batteaux, puis à Neuers, Orleans, Blois, Amboise, Tours, Saumur, Anceny, & Nantes, de là à la mer. Il reçoit en son cours plusieurs fleuves nauigables.

Saumur 3.

LA Ville de Saumur est du pays d'Anjou, sise sur la riuere de Loire, ayant vn Pont qui la trauerse, & vn fort Chasteau qui la commande.

Sa situation au regard du Ciel est en longitude 22 d. 17 m. Sa latitude 47 d. 12 m.

Angers 2.

LA Ville d'Angers capitale de la Prouince d'Anjou, est située sur la riuere de Maine, qui passe au trauers. Elle est apellée des Latins *Andes*, & *Andegaum*, & par Prolomée *Iuliomagus Andium*, ou *Andegaensium*. Aucuns disent que Sarron Roy des Gaules en fut fondateur, qui regnoit enuiron l'an du Monde 2000. & autres le rapportent aux Angions, ou Ajons Troyens qui y planterent nouvelles Colonies. Elle a vn fort Chasteau, qui fut basti par Bertrade femme de Foulques Rechin

Comte d'Anjou du temps du Roy Philippes premier Louys petit fils de Jean Roy de France y establit vne Vniuersité de Droit l'an 1389. Defensor en fut premier Euesque.

Sa situation au regard du Ciel est en longitude 21 d. 48 m. Sa latitude 47 d. 25 m.

Tours 3.

LA Ville de Tours est située sur la Riviere de Loire, entre la Loire & le Cher. Elle est appellée des Latins *Casarodunum Turonum*, à cause des Tours dont ses premiers Fondateurs l'embellirent. Quelques-vns la font bastie par vn certain *Turnus* Troyen, contemporain d'Enée, ou bien de *Turnus* fils d'*Aeneas Silvius*; mais quoy que c'en soit cette Ville est tres-ancienne. Sainct Gatian en fut le premier Euesque.

Sa situation au regard du Ciel est en longitude 22 d. 53 m. Sa latitude 47 d. 10 m.

Amboise 4.

LA Ville d'Amboise n'estoit jadis qu'un Bourg assez nommé. Il ne se trouue point

qui l'a agrandy & fermé : mais faut qu'il y aye long-temps, d'autant qu'elle portoit le nom de Ville dès que les Danois coururent & pillerent la France, lesquels abatirent le Chasteau, que depuis les premiers Comtes d'Anjou, qui en estoient Seigneurs, restablirent. Depuis le Roy Charles huitiesme qui y estoit né l'an 1470. & qui ayroit la demeure de ce lieu, le decora de ses grosses Tours, & autres bastimens qu'on y void. Sainct Martin y ietta les premiers fondemens de la Religion Chrestienne y a plus de douze cens ans.

Sa situation au regard du Ciel est en longitude 23 d. 18 m. Sa latitude 47 d. 8 m.

Blois 5.

LA Ville de Blois est située sur la Riviere de Loire, du costé de la Beaulieu, ayant vn Pont sur ladite Riviere pour passer en Sologne, porte le tiltre de Comté. Son premier Comte fut Gerlon, lequel fit bastir vn Chasteau par la permission que le Roy Charles troisieme, dit le Simple, luy en donna. Cette Ville est ornée de quantité de belles fontaines.

Sa situation au regard du Ciel est en longitude 23 d. 33 m. Sa latitude 47 d. 18 m.

Orleans 6.

LA Ville d'Orleans appellée des Latins *Aurelia*, est située sur la Riviere de Loire du costé de la Beauſſe. Aucuns tiennent que les Druides en ietterent les premiers fondemens; & Jean le Maire dit qu'elle fut fondée par cét *Aurelianus* trente-deuxiesme Empereur de Rome, qui commença son regne l'an de Salut 263. mais il y a plus d'apparence qu'il la rebastir seulement, l'accrut, & l'embellit, & luy donna son nom. Car en effect dès ce temps-là elle estoit le sejour des lettres Gauloises. Je ne rapporteray point icy vne multitude d'autres opinions qui sont sans fondement; seulement diray-je que *Sabellius* luy attribué le nom d'*Aurelia*, pour l'or qui abonde en cette Ville, par le riche trafic des Marchands. Et dir Leon Tri-pault, que pour ce elle fut appellée Orleans.

Elle fut capitale d'un Royaume, lors que les quatre fils du grand Clouis partagerent entre eux le Royaume de France, & Clodomire son

second fils en fut le premier Roy; mais, apres qu'elle fut réunie à la Couronne, elle fut erigée en Duché pour en appanager vn des fils de France le premier frere du premier né. Cette Ville a esté plusieurs fois assiegée. Attila Roy des Huns, surnommé fleau de Dieu, entrant en Gaule l'an 450 bruslant, saccageant, & mettant à feu & à sang tout ce qu'il trouuoit, se rendit enfin deuant Orleans, qu'il assiegea; & comme elle estoit à la veille de sa perte, Thierry Roy des Vuisigoths & Ostrogoths, & Seigneur d'Aquitaine, sur la crainte qu'il auoit que le Hun, apres la prise de cette place, n'entrast dans ses terres, se resoluant de la secourir, vint & arriva si à propos pour les assiegez, qu'alors qu'un assaut general se preparoit pour donner; il chargea les ennemis à dos, & les contraignit de leuer le siege, & se retirer aux champs Cathalauniques. Elle fut encore assiegée par les Anglois l'an 1417. Et comme ceux de dedans estoient presséz de la faim, & destituez de secours humain, vint vne Pucelle en armes appellée Jeanne, aagée de dixhuiët ans; natie de Vaucouleur en Lorraine (qui estoit vne simple Bergere) pour secourir les assiegez;

si bien qu'elle contraignit les ennemis de leuer le siege : & pour marque de cette deliurance, il se fait tous les ans le huitiesme iour de May, propre iour de la leuée dudit siege, vne Procession generale dans ladite Ville, sur le Pont de laquelle se voyent eslenées en bronze l'effigie de cette Pucelle, & celle de Charles septiesme qui regnoit lors. Philippes le Bel y erigea vne Vniuersité l'an 1312. Il y a vn Euesché dépendant anciennement de l'Archeuesché de Sens, & à present de celuy de Paris.

Sa situation au regard du Ciel est en longitude 24 d. 23 m. Sa latitude 47 d. 20 m.

Neuers 7.

LA Ville de Neuers située sur la Riuere de Loire, appellée des Latins *Noviodunum*, ou *Novidunum*, est capitale du Pays & Duché de Nivernois, qui fait partie de la Bourgogne. Elle est des plus anciennes Villes de France, & estoit iadis l'un des Magazins de Cesar, ainsi qu'il le tesmoigne en son septiesme liure de ses Commentaires; a eu ses Comtes dès nos premiers Roys de la troisieme race. Elle fut

erigée en Pairie par le Roy Charles septiesme l'an 1459. & par François premier en Duché & Pairie l'an 1538. Sainct Aire fut son premier Euesque, releue de l'Archeuesché de Sens.

Sa situation au regard du Ciel est en longitude 25 d. 40 m. Sa latitude 46 d. 7 m.

Chartres 8.

LA Ville de Chartres appellée des Anciens Latins *Antricum*, & depuis *Carnutum*, & *Carnotum*, est comprise par Cesar simplement avecque toute la contrée Chartraine, sous le nom de *Carnutes*. Cette Ville est vne des plus antiques de toutes les Gaules. Aucuns disent que les Gomerites enuoyez pour peupler la Gaule Celtique en jetterent les premiers fondemens peu apres le temps de Noé. Autres tiennent que les enfans de Noé peuplerent bien les premiers cette Contrée, mais que ce furent les Sarronides, & Druides qui y dresserent les premiers plans des Villes, & qui firent bastir la Cité d'*Antricum*. Cesar dit en diuers endroits de ses Commentaires, que ce sont

sont ceux qui se font le plus souuent rebellez contre les Romains. Mais enfin ils se rendirent, & donnerent des Ostages; puis en suite Cesar les receut en l'alliance des Romains, Pline liure 4. chap. 18. Elle fut prise d'assaut par Theodoric Roy de Bourgongne, & encor depuis assiegée, prise, & mise à sac par les Normans & Danois, & derechef assiegée par Rolon ou Raoul, Capitaine des mesmes Normans; mais ils leuerent le siege. De Comté elle fut erigée en Duché par le Roy François premier, & vnüe à la Couronne.

Les saincts Saunian & Potentian furent ses premiers Apostres. Elle porte le tiltre d'Euesché, & a dependu longuement de l'Archeuesché de Sens. Mais à present elle est suiëtte à celuy de Paris.

Sa situation au regard du Ciel est en longitude 24 d. 25 m. Sa latitude 48 d.

Estampes 9.

LA Ville d'Estampes, & son territoire fait partie du pais Chartrain. Le Roy Robert ietta les premiers fondemens du Chasteau, &

y fit bastir l'Eglise Nostre-Dame. Elle estoit iadis Comté, & depuis erigée en Duché par le Roy François premier. L'an 1412. le Duc de Bourgongne amena le Roy & le Dauphin deuant la Ville, laquelle il prit, & fut pris dedans le Duc de Bourbon, qui fut enuoyé prisonnier en Flandres. Ceste Ville est en tres-belle assiette, le long de laquelle passe vn petit fleuue qui porte son nom.

Sa situation au regard du Ciel est en longitude 25 d. 4 m. Sa latitude 47 d. 48 m.

Corbeil 10.

LA Ville de Corbeil, appellée par Cesar *Metiosedum*, & depuis par d'autres *Castrum Corboliun*, est tres-ancienne, située sur la riuiere d'Estampes, qui se vient rendre dans la Seine. A cét endroit y a vn Pont qui trauesse ladite Seine, que les Bouchers de Paris jadis armez rompirent.

Le Duc de Bourgongne l'assiegea l'an 1418. & leua le siege à la priere de la Roynne Elisabeth de Bauiere, espouse de Charles sixiesme. Il y a quelques vestiges le long de la riuiere d'E-

stampes (au lieu qu'on appelle le *Vieux Corbeil*) d'une maison de plaifance bastie par la Royne Ifembourg, espouse du Roy Philippes Dieu-donné. Quelques-vns disent que ce fut Adelle. Elle fut jadis erigée en Comté, & depuis vnie au Domaine de la Couronne par Louys le Gros.

Sa situation au regard du Ciel est en longitude 25 d. 31 m. Sa latitude 47 d. 53 m.

Montargis II.

LA Ville de Montargis depend de la Duché d'Orleans. Elle est située sur la Riviere de Loing, qui commence en cet endroit à porter bateau. Son Chasteau est basti sur vn lieu fort esléué. L'an 1418. les Anglois l'assiégerent fort estroitement, & selon aucuns elle fut seconruë par le Cónestable de Richemont, qui y enuoya le Bastard d'Orleans avec forces suffisantes qui chargerent les assiegeans, & leur firent leuer le siege avec grande perte de gens, & de butin. Mais autres disent que les Habitans de la Ville se voyant presséz, & hors d'espoir de secours; quelques vns d'entr'eux se ha-

zarderent de sortir vne nuit par vne des grilles, par lesquelles passent quelque bras de ladite Riviere, & allerent rompre les chauffées de quelques Estangs, qui sont à quatre ou cinq lieues au dessus, lesquels inonderent entiere-ment le Camp des Anglois. qui la plupart se trouuerent par cette surprise d'eaux le lendemain noyez, & leurs corps jonchez le long du bord de la forest qui en est fort proche. Et pour memoire de ce, les Habitans de ladite Ville celebrent tous les ans le iour de cette deliurance, & vont tous en armes au lieu où fut trouué le principal guidon des Anglois, lequel est porté en celieu par le Maire de ladite Ville. Et en recognoissance de cette deliurance, leur fut accordé dès lors le priuilege de francs, & leurs marchandises exemptes de toutes sortes de peages par toute la France, confirmée de temps en temps par nos Roys, & dont ils jouissent encor à present. Elle fut bruslée l'an 1528. mais depuis rebastie de neuf. Le Roy François premier la donna en appanage à Madame Renée de France fille du Roy Louys XII. avec la Duché de Chartres.

Sa situation au regard du Ciel est en longi-

ude 25 d. 22 m. Sa latitude 47 d. 16 m.

Chasteau-Regnard 12.

LA Ville de Chasteau-Regnard est située sur vne petite Riviere, ayant vn Pont qui la traaverse; elle a vn Chasteau en vn lieu fort esleué, qui la commande. Et ioignant ladite Ville est aussi le Chasteau de la Morre, autour duquel passe ladite Riviere, entourné de huit Tours, lequel depuis quelques années a esté rebasty par Louyse de Coligny Princesse d'Orange, fille de ce grand Admiral de Coligny. Y a droit de Chastellenie.

Sa situation au regard du Ciel est en longitude 25 d. 32 m. Sa latitude 47 d. 14 m.

S. Mathurin de Larchamps 13.

Cette place est ainsi appellée à cause de sa situation, qui est en large champ; elle est du Gastinois.

Sa situation au regard du Ciel est en longitude 25 d. 26 m. Sa latitude 47 d. 32 m.

Galardon 14.

Galardon est vne petite Ville qu'aucuns tiennent estre du Gastinois, & autres de la Beauße. Son terrain est tres fertile.

Sa situation au regard du Ciel est en longitude 24 d. 44 m. Sa latitude 47 d. 58 m.

Bourges.


LA Ville de Bourges, appellée des Latins *Biturix*, à cause de deux Tours basties par deux freres (dont l'une s'y remarque encores) & par Cesar *Auaricum*. Selon Pline les Habitans estoient appelez *Biturges Cubi*, Berruyers Cubes, à la difference de ceux de Bourdeaux, qu'on appelloit *Biturges Vibisci*. Aucuns tiennent qu'elle a esté bastie par deux freres enfans de Noé, dont elle fut nommée Bourg aux Ogyes, & par abbreuiation Bourges. Elle a esté le siege principal de l'Empereur des Celtes, selon Tite-Liue, & depuis renüe pour Metropolitaine de tout le pays de l'Aquitaine. Elle fut la retraite de Charles septiesme, pen-

dant l'aduantage de l'Anglois sur la France Elle est assise en plaine peu esleuée, enuironnée de marez de tous costez, & d'une Riuere. César au liure septiesme de ses Commentaires l'a louée commel'vne des plus belles Villes des Gaules, & dit qu'à la prise qu'il en fit il y eüst quarante mille Gaulois tuez. Elle fut depuis battuë par les Vvisigoths, & demantelée par vn Didier, Comte & Gouverneur de Blois, & General de l'armée de Chilperic, allant contre Gontran Roy d'Orleans. Puis fortifiée & reduitte par Charlemagne, qui regnoit l'an de Salut 769. qui l'accrut & enferma le fleuue

d'Aurette ou Auron, dans l'enclos de ses murailles; & depuis augmentée par vn Abbé de S Ambrois, & par les Habirans de ladite Ville. Elle fut encor assiegée par Charles VI. l'an 1412. Sa ceinture est ornée de 80. Tours: elle en a vne grosse dedans, que Philippes Auguste deuxiesme, dit Dieu donné, fit enuironner de fossez, & d'une muraille pour la defense du pied de ladite Tour, enuiron l'an 1199. Saint Vrsin fut son premier Apostre. & de present elle est Archeuesché. Il y a aussi Vniuersité.


Sa situation au regard du Ciel est en longitude 24 d. 50 m. Sa latitude 46 d. 26 m.

F I N.



Prouinces contenuës en ceste
seconde partie.

Bourgogne Oranges. Riviere de.
Dauphiné. Languedoc Loire.
Prouence Guyenne. Beauce &
Côtat et Poictou. Gastinois




ANGLETERRE.



CARTE
GENERALE
de France.


15 30 45 60
lieues

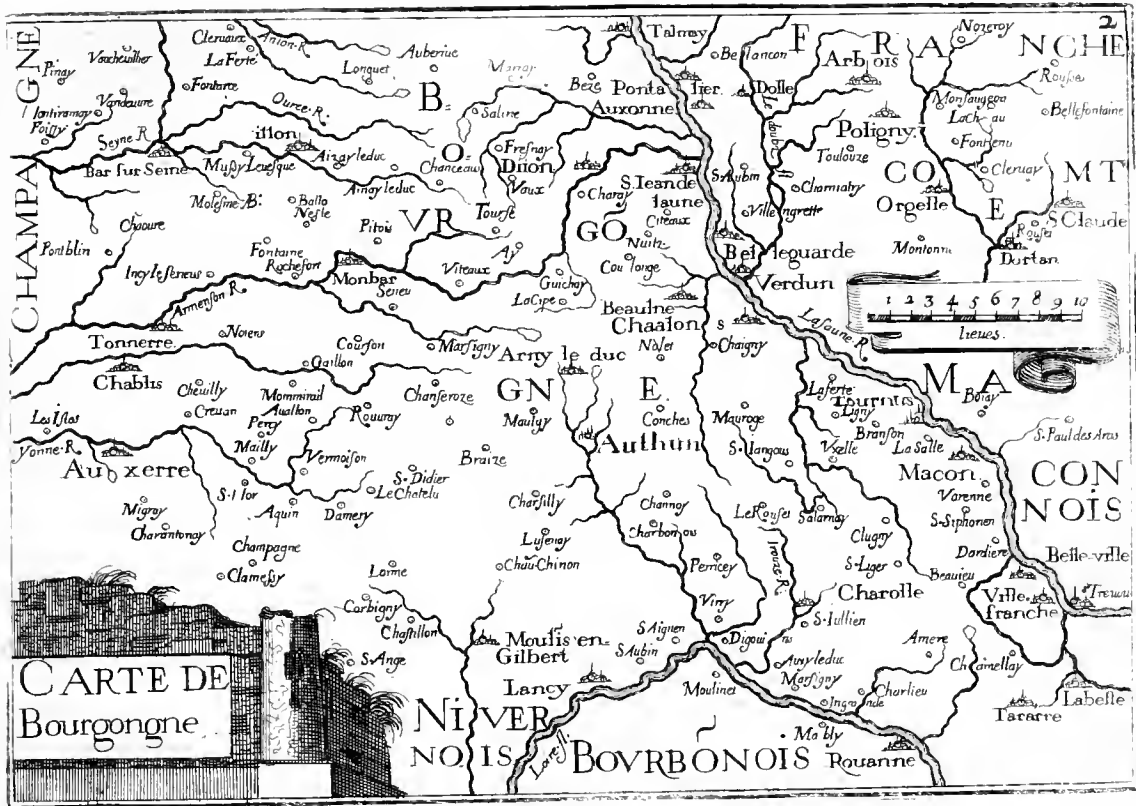





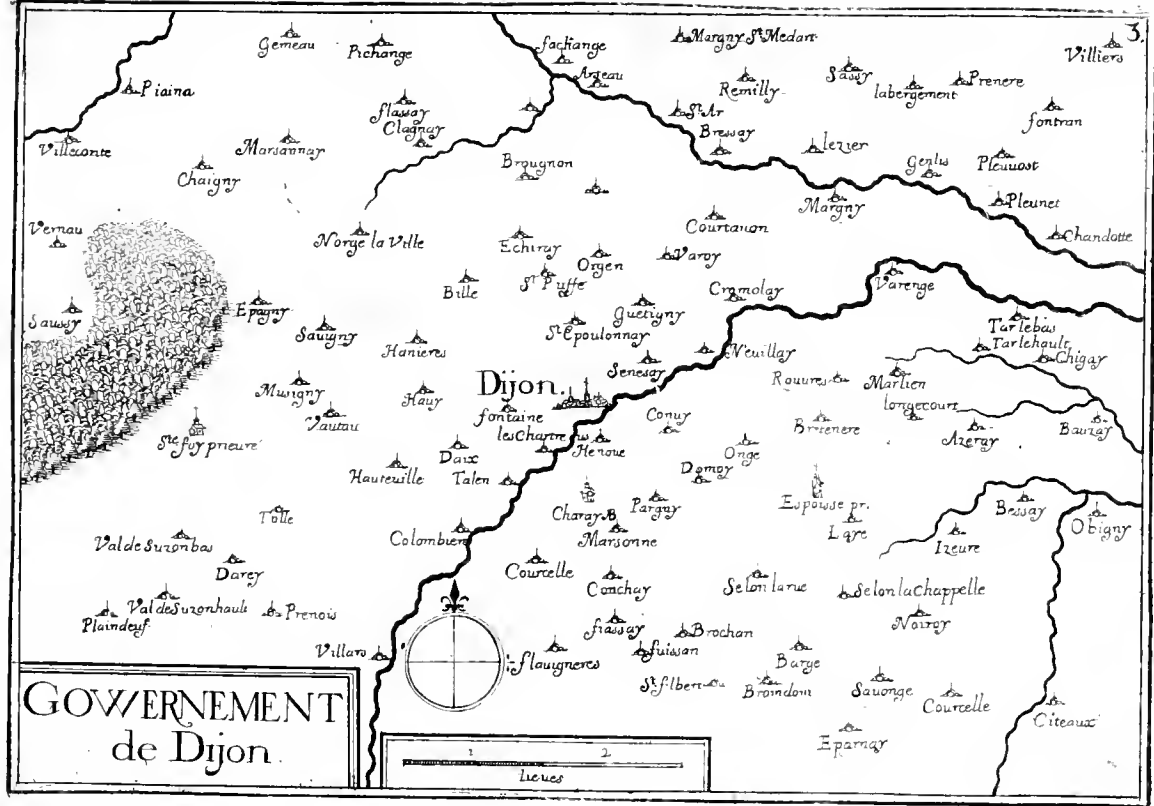
PLANSET PROFILZ

des principales villes de la province de *BOVRGONGNE*, avec la carte generale & les particulieres de chascun gouvernement d'icelles.








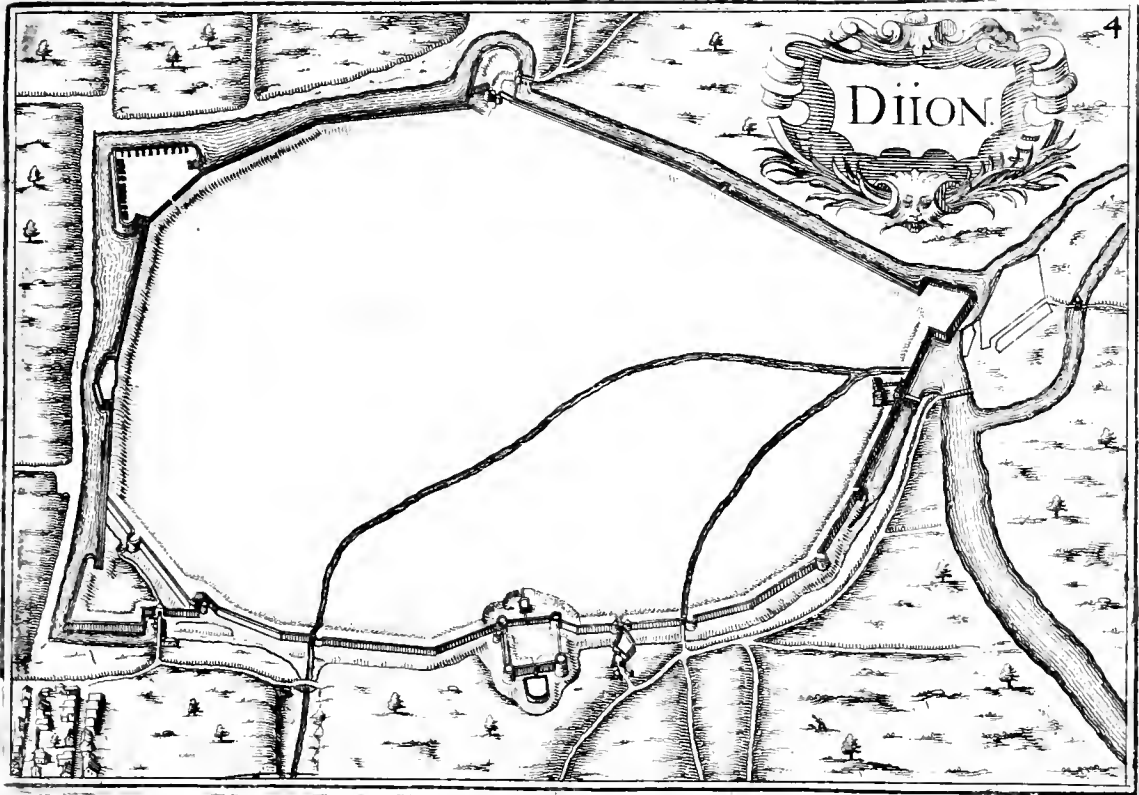



GOUVERNEMENT
de Dijon.

1 2
LIEUES

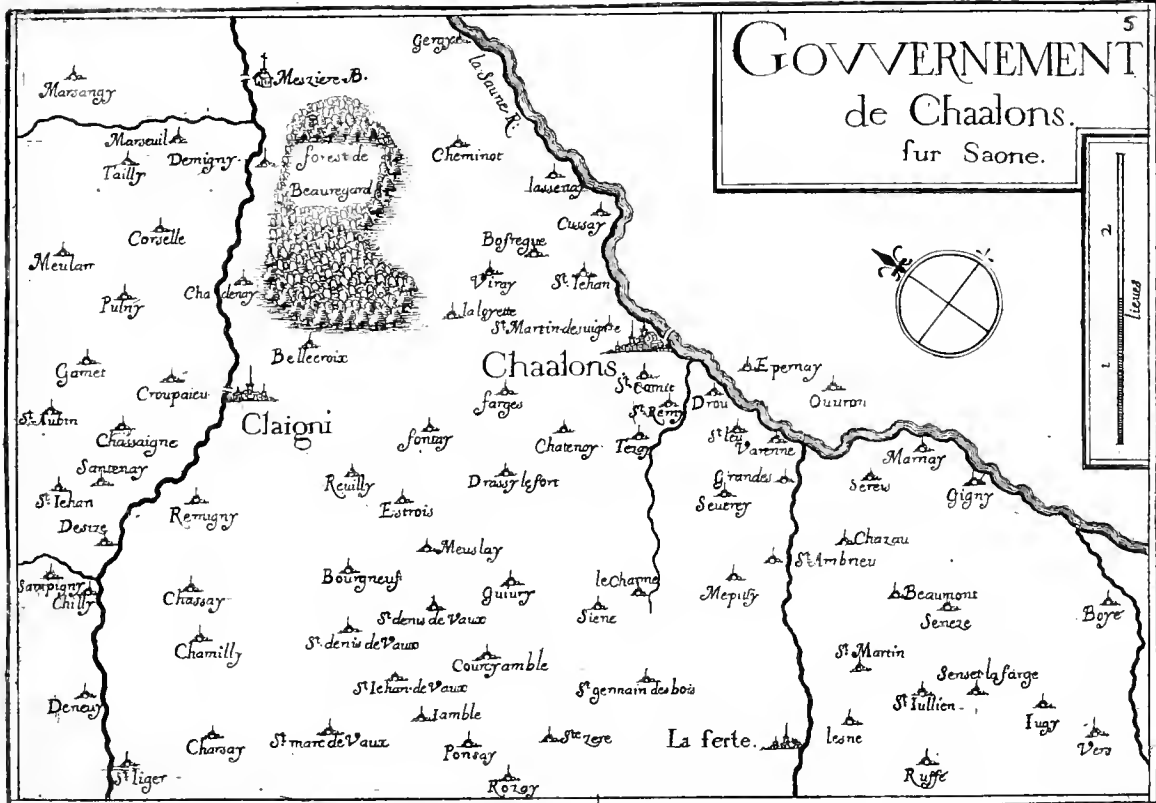


DIION





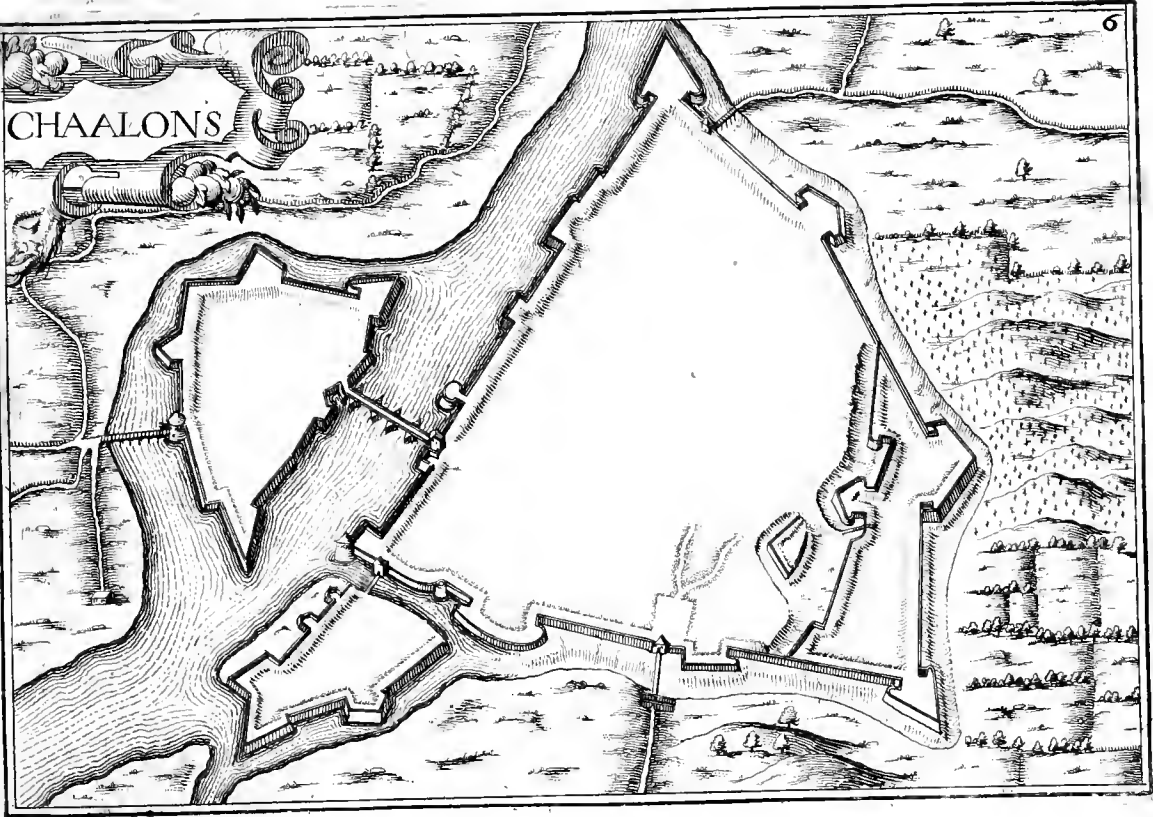
5
GOUVERNEMENT
de Chaalons.
sur Saone.




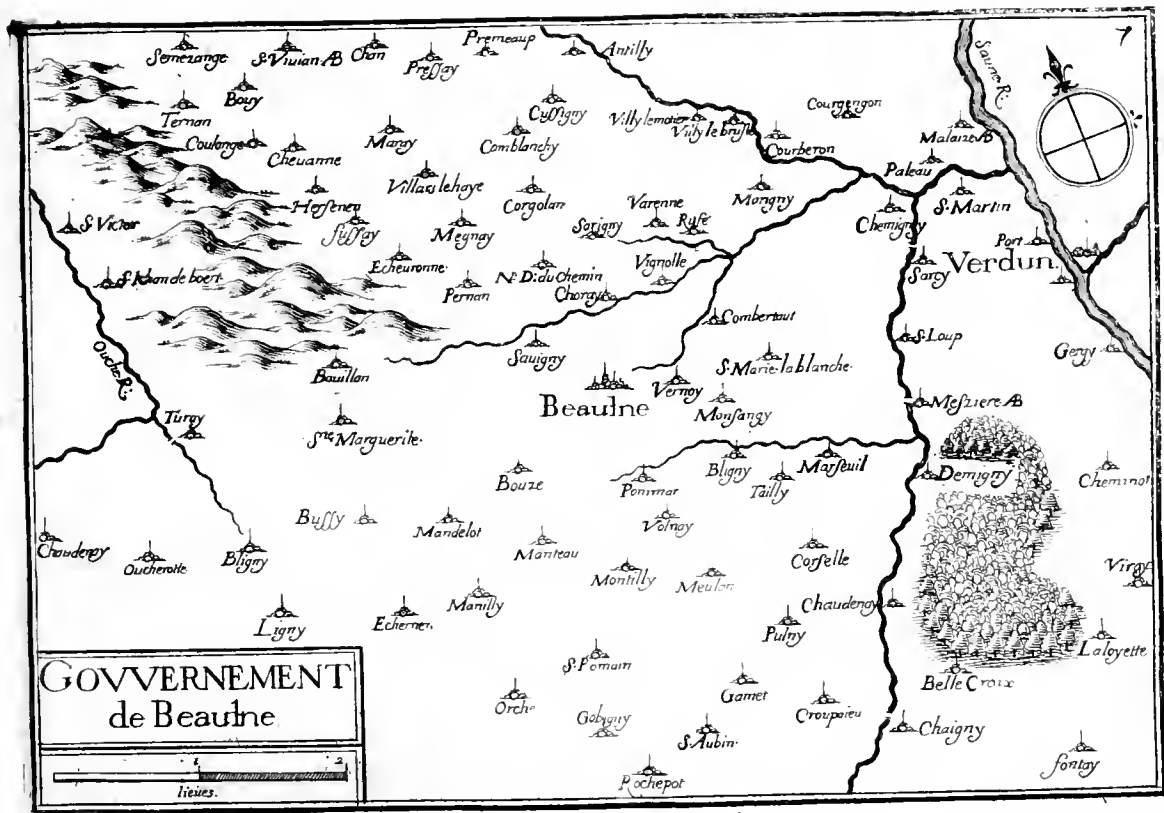


CHAALONS

6



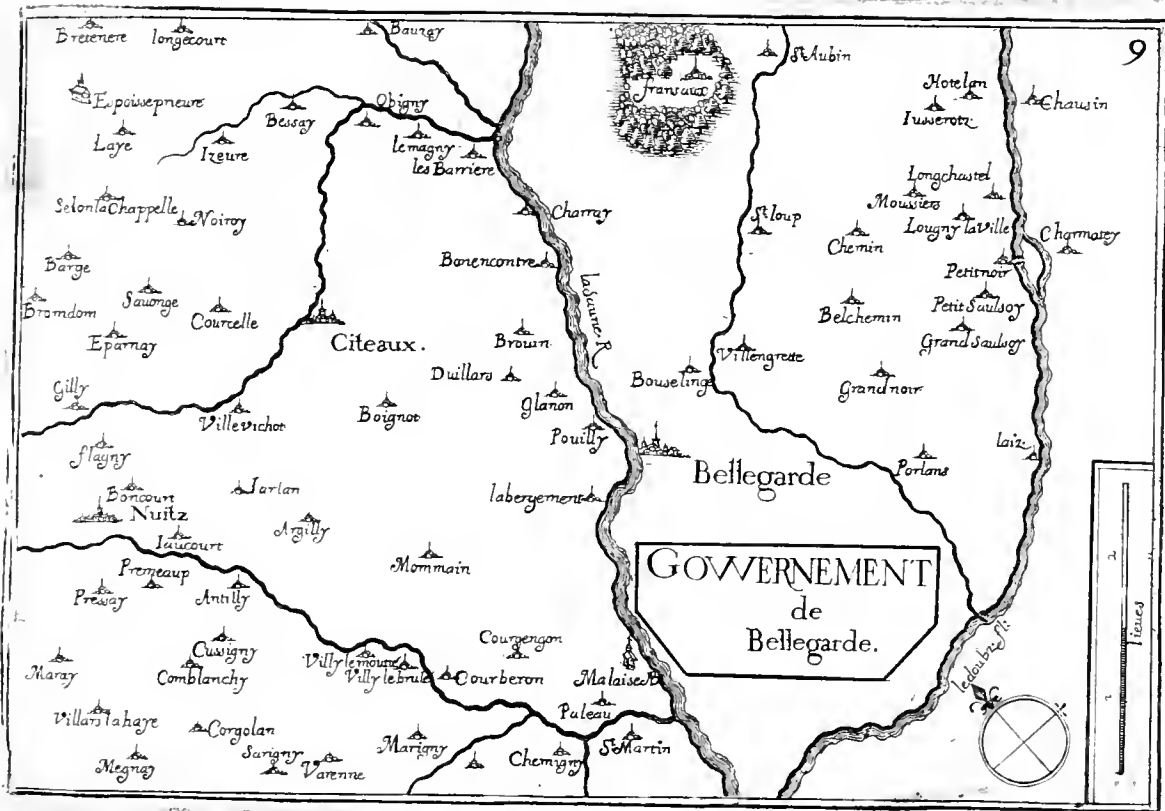





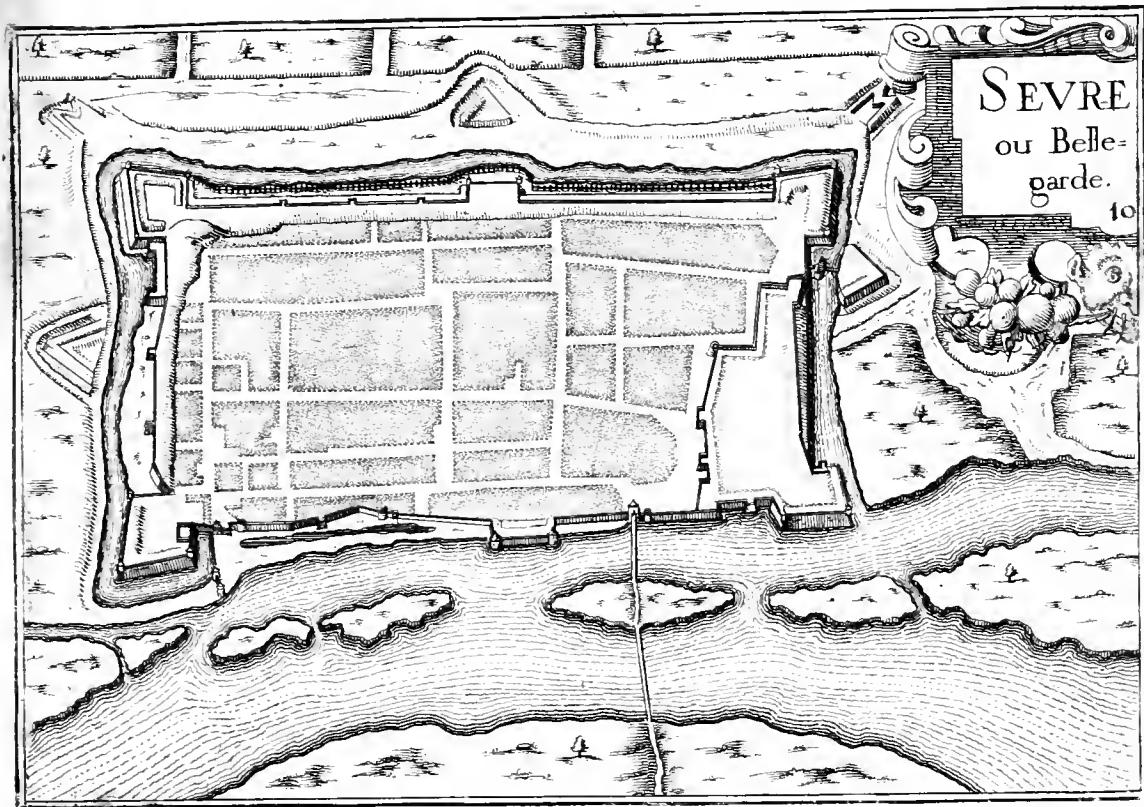








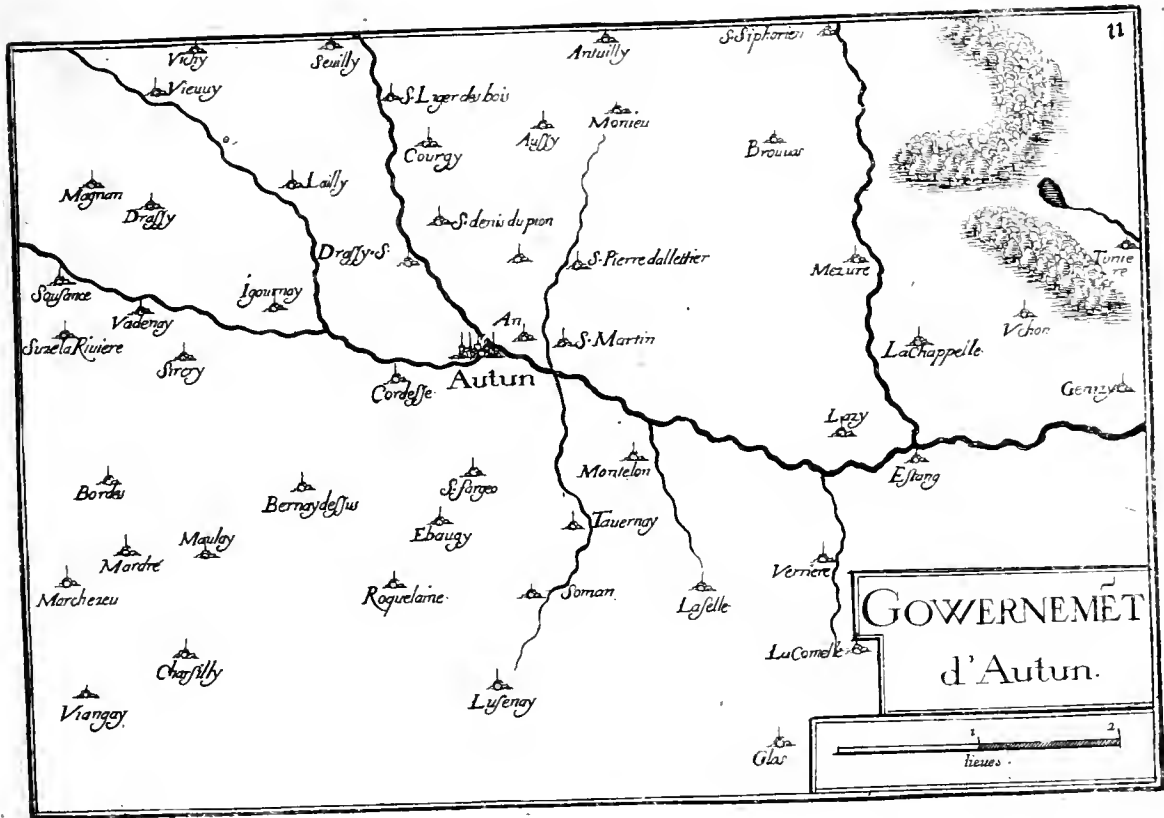




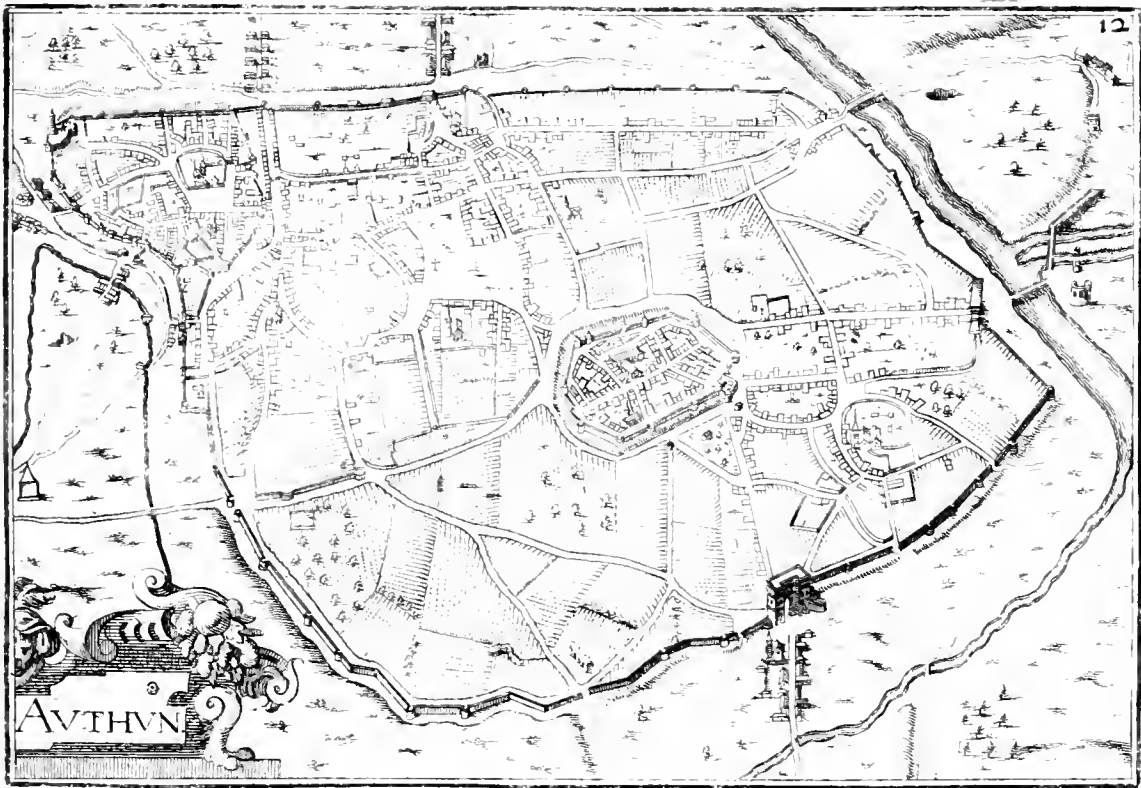
SEVRE
ou Belle-
garde.

10




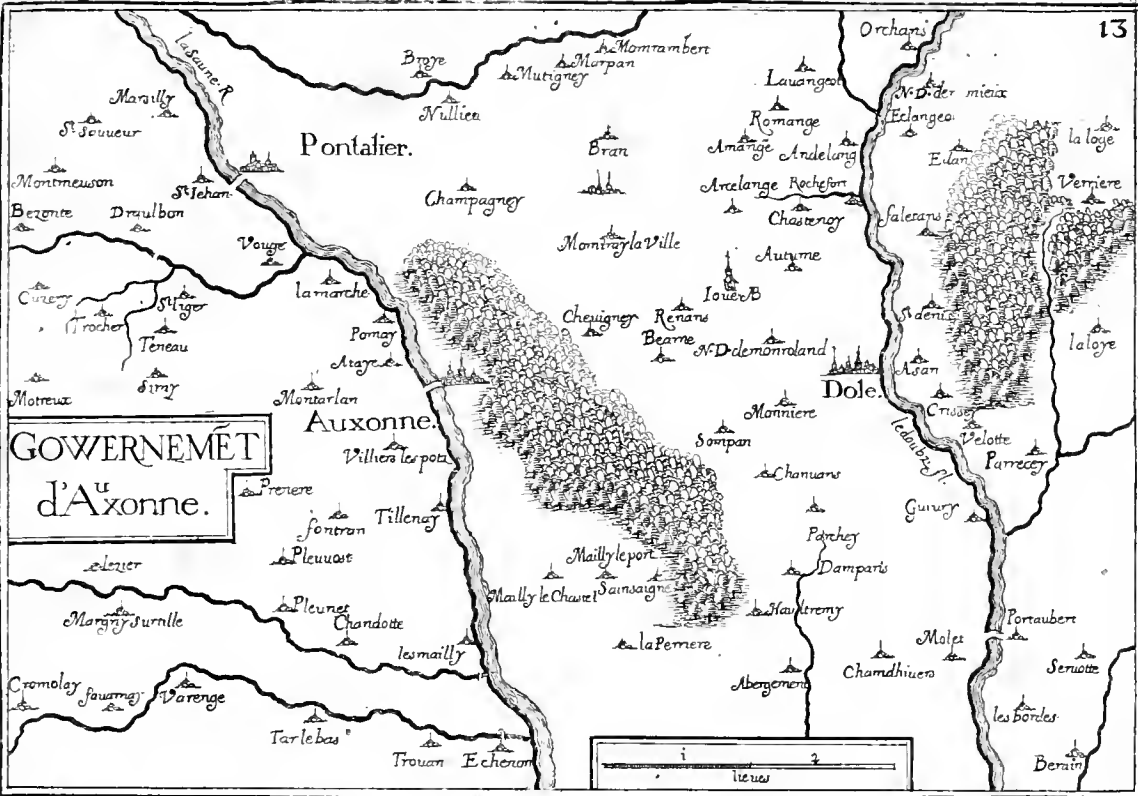






AVTHYN






GOUVERNEMENT
d'Auxonne.

Pontatier.

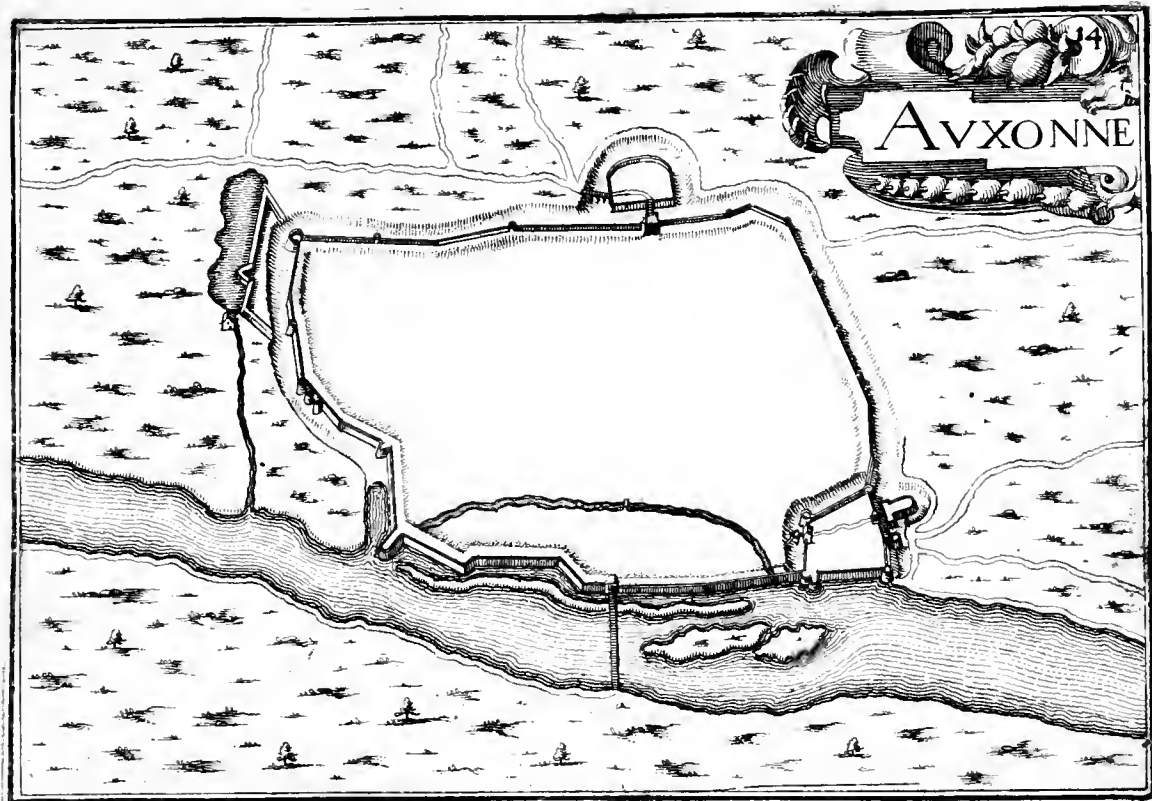
Auxonne.

Dole.

Trouan Echeron

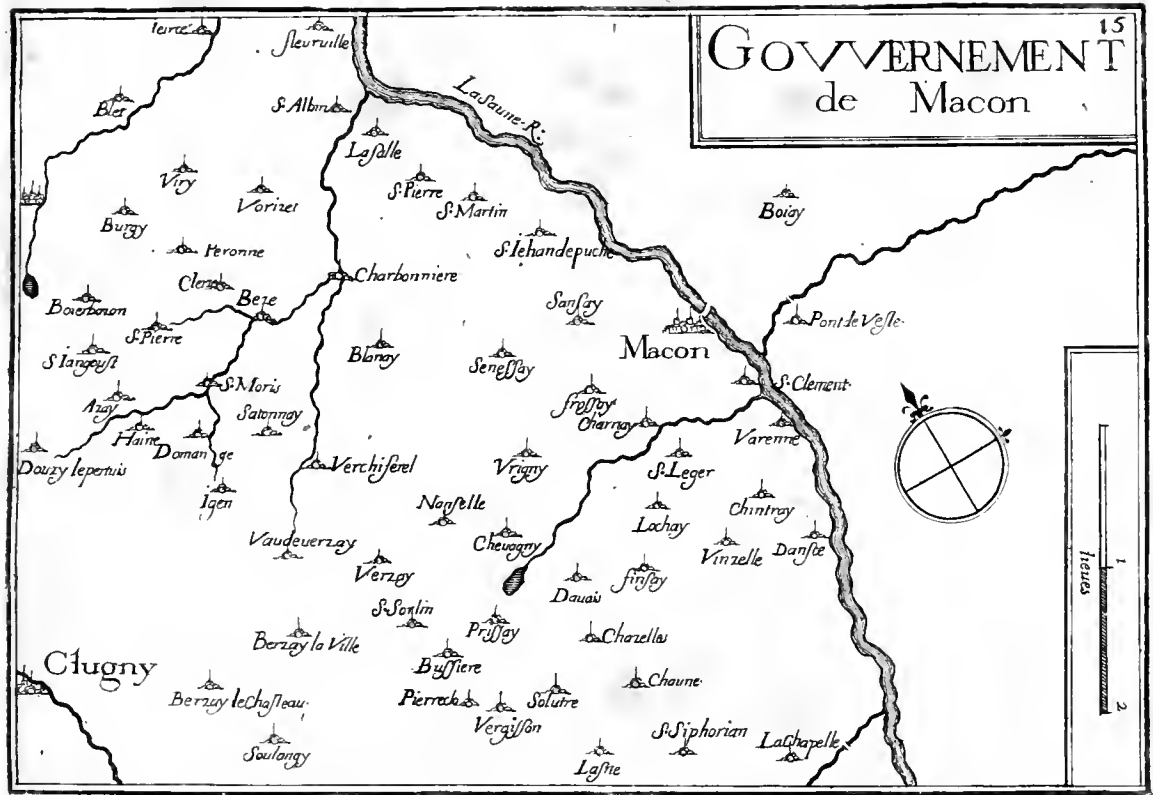








GOUVERNEMENT de Macon

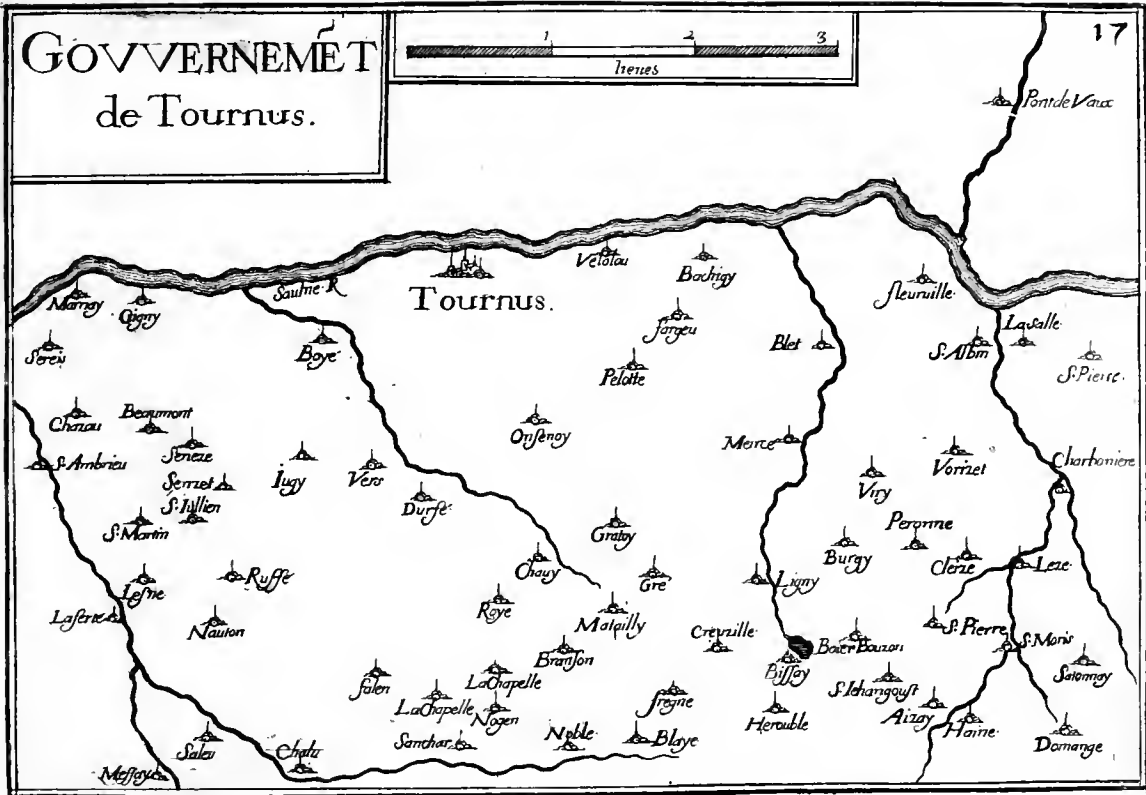






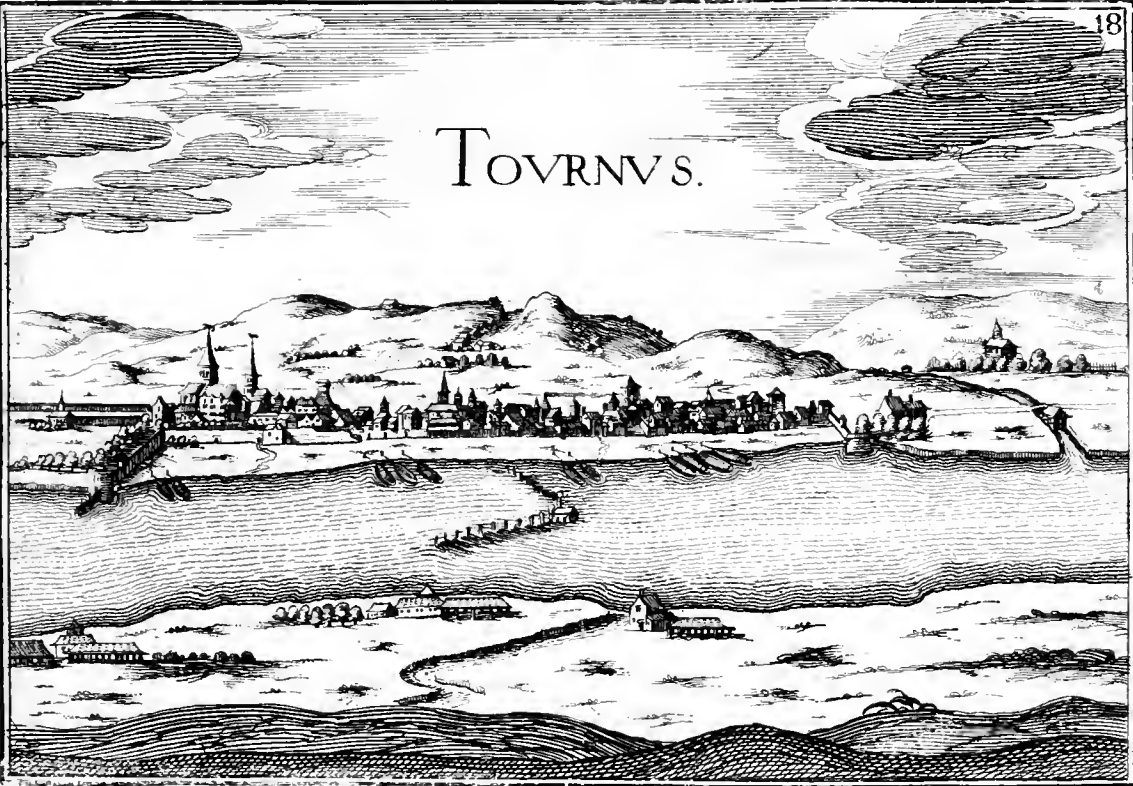



GOVERNEMENT de Tournus.



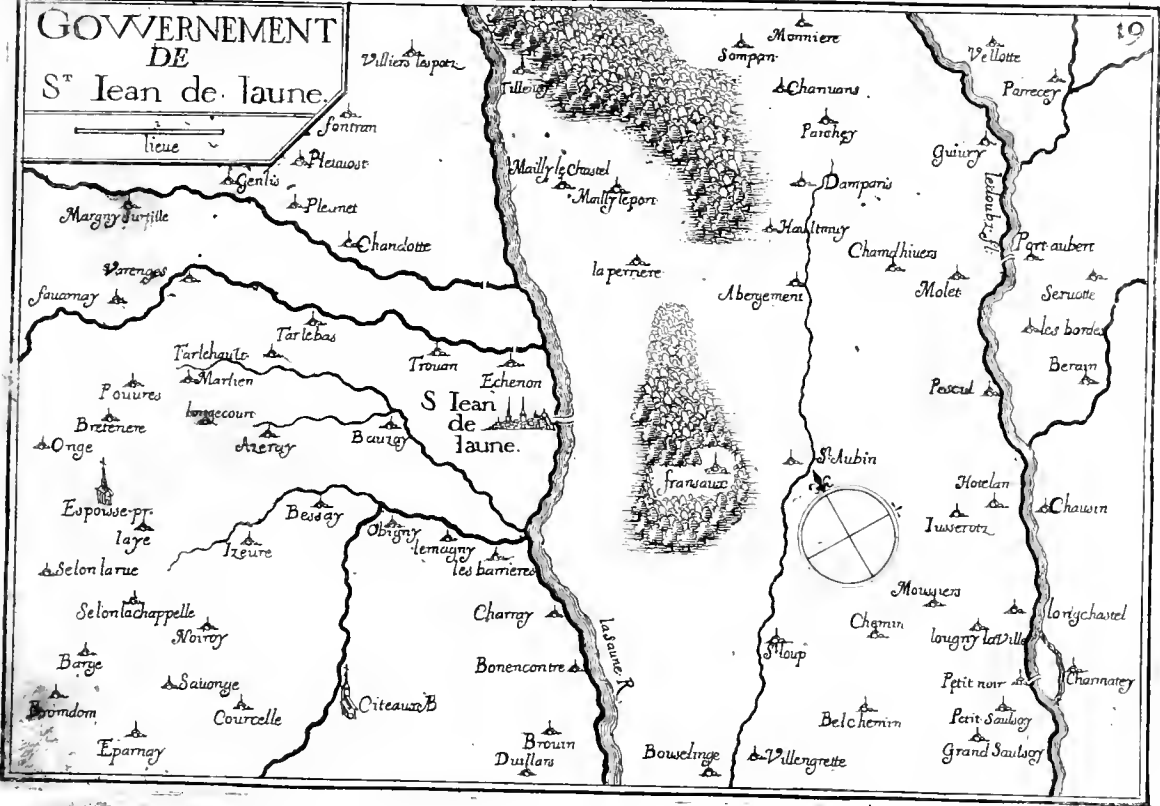
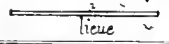


TOVRNV S.

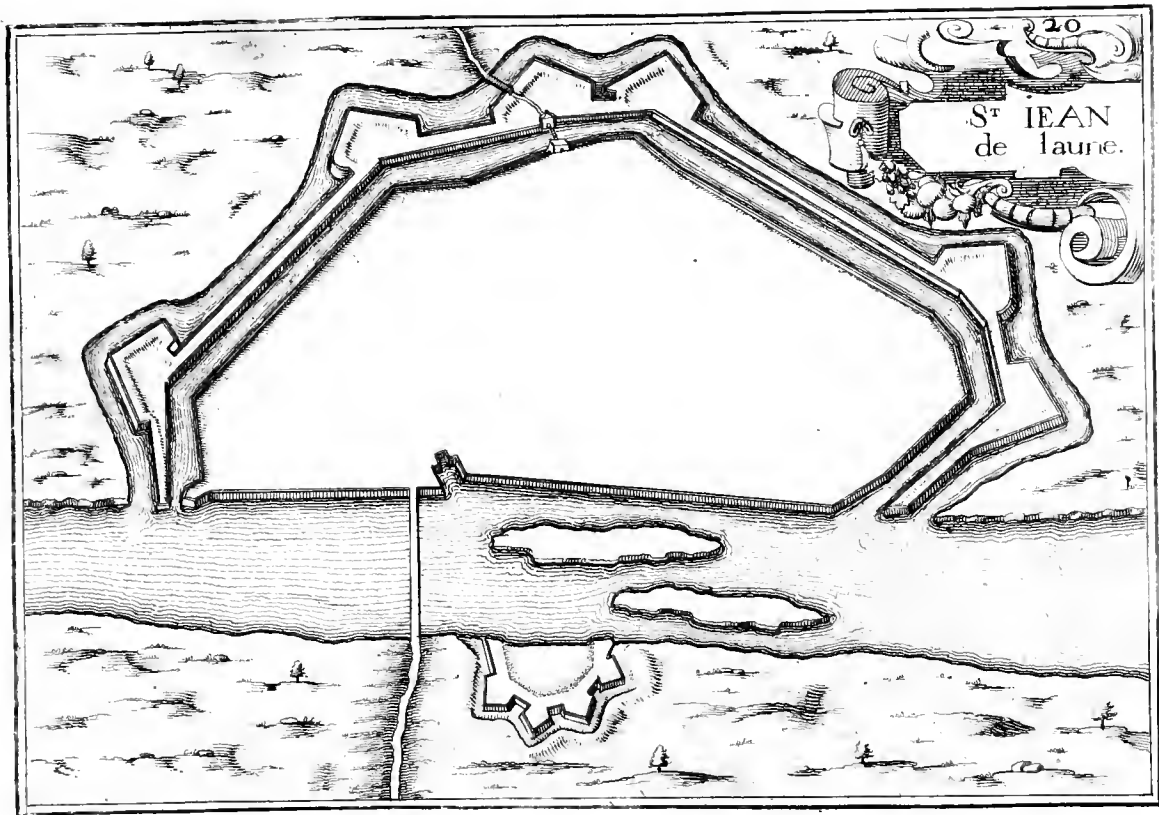





GOVERNEMENT
DE
S^T Jean de laune.







20
S^t JEAN
de laune.

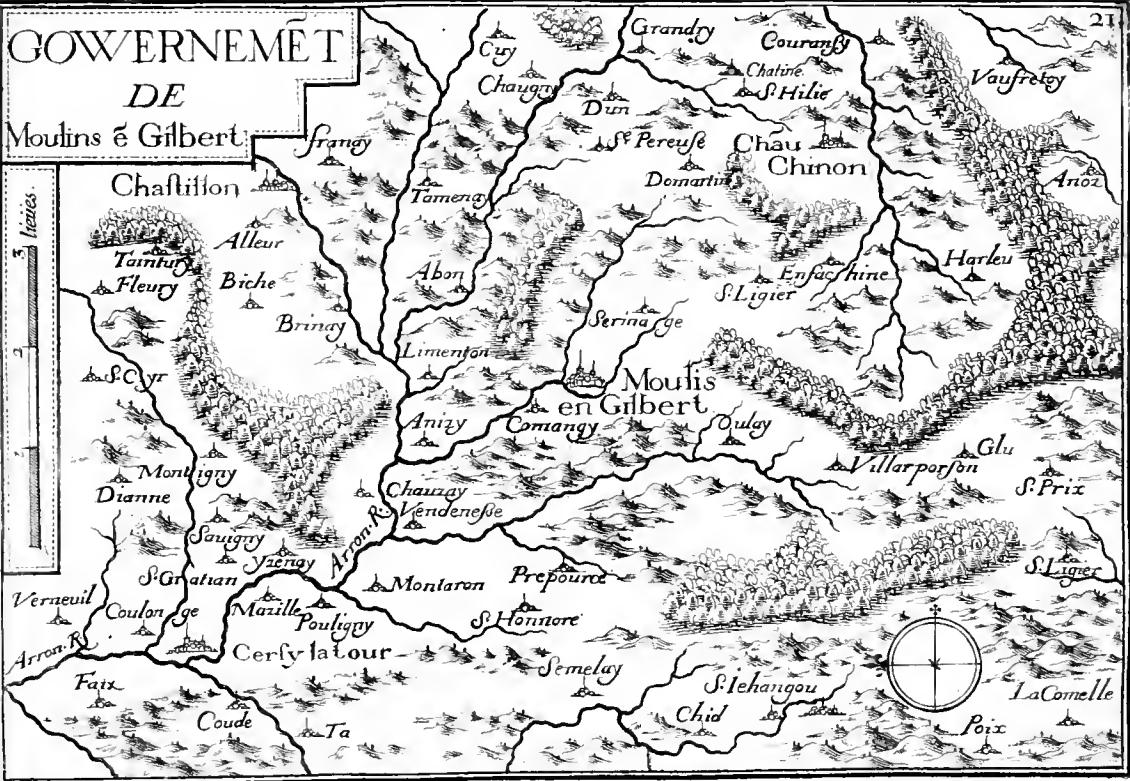



GOWERNEMÉT

DE

Moulins & Gilbert

21





MOVLINS · EN · GILBERT





PLANS ET
profilz des principales villes
de la prouince de *DAUPHINÉ*,
avec la carte genêre & les particu-
lières de chascū gouuer-
nement d'icelles







Table de Dauphiné.

	B		
Barrault gouvernement	28	Gap plan	20
Barrault plan	29	Geneue pl	39
Bourg gouu.	32	Geneue pr	40
Bourg pl	33	Grenoble gouu.	13
		Grenoble pl	14
	C	L	
Cisteron gouu.	23	Lac de Geneue	38
Cisteron pl	24	Lion gouu.	4
	D	Lion pl	5
Dauphiné generale	3	Lion pr	6
	E	M	
Embrun gouu	15	Miolans gouu	28
Embrun pl	16	Miolans pr	31
Embrun profil	17	Montelimar gouu	11
Exilles gouu	25	Montelimar pl	12
Exilles pl	26	Montmelian gouu	28
	G	Montmelian pr	30
Gap gouuern.	18	P	
		Pignerol gouu.	34
		Pignerol pl	35
		Puymore gouu.	18
		Puymore pl	19
		Q	
		Quirieu gouu.	21
		Quirieu pr	22
		S	
		Suze gouu.	25
		Suze pr	27
		T	
		Turin gouu	36
		Turin pl	37
		V	
		Valance gouu	9
		Valance pl	10
		Vienne gouu	7
		Vienne pr	8





MARCHES DE PROVENCE

1 2 3 4 5 lieues



PIED MONT

CARTE DV Dauphiné

CÔTE D'AVIN

GNON LANGVEDOC

VIVARETZ

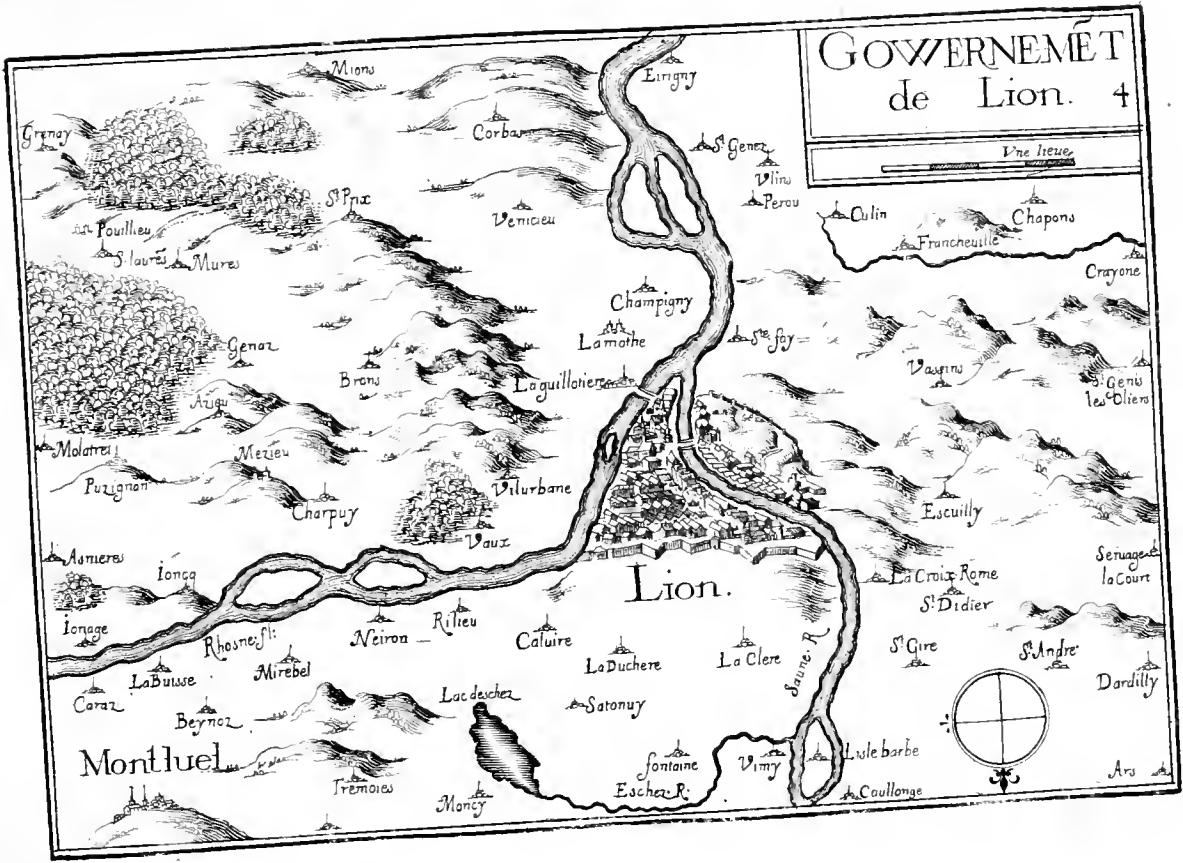
SAVOYE

LIONNOIS



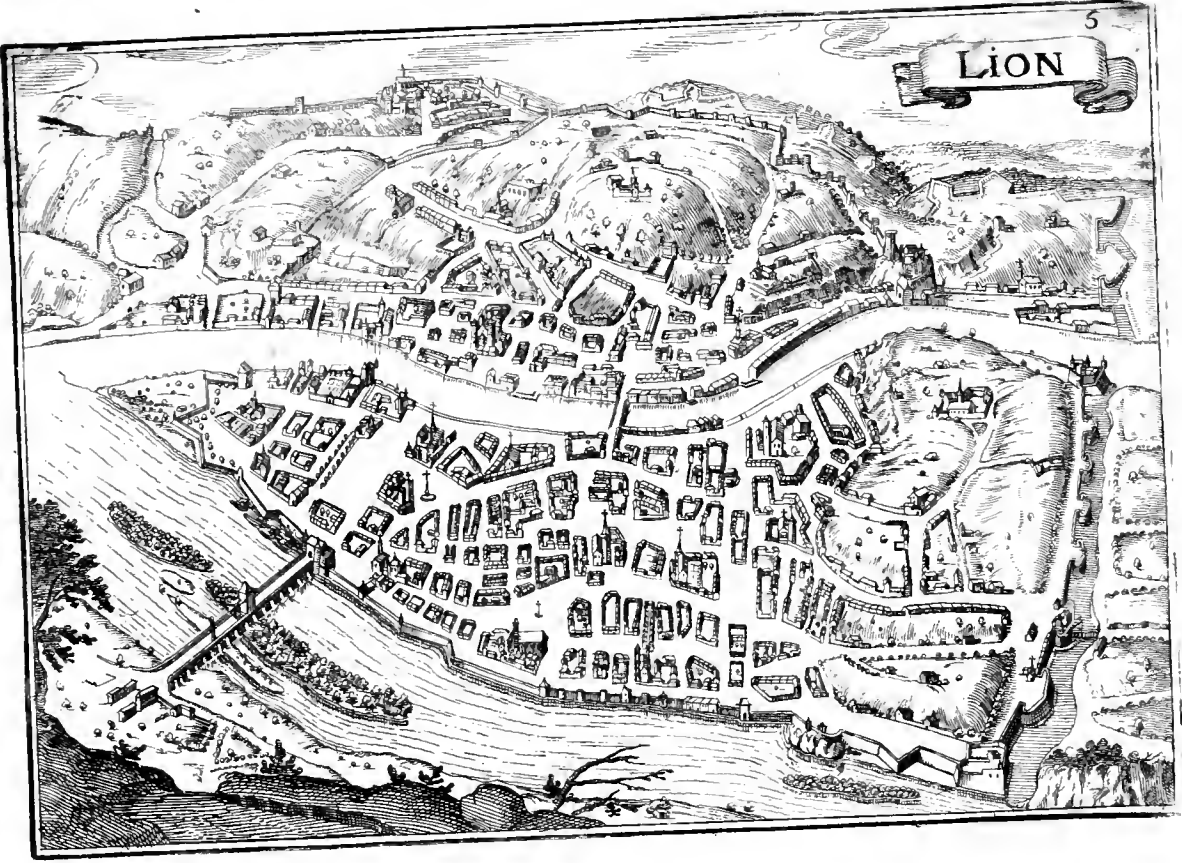
GOUVERNEMENT de Lion. 4


Une lieue





LION



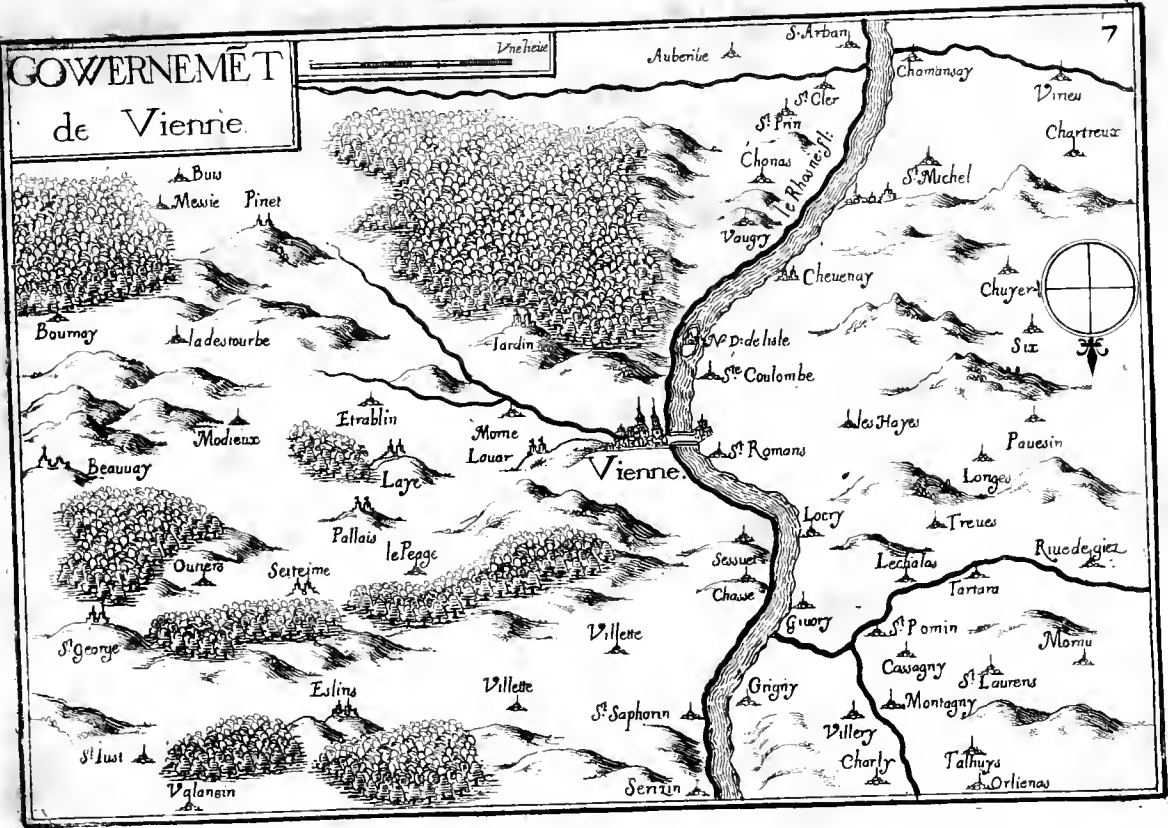


LION.



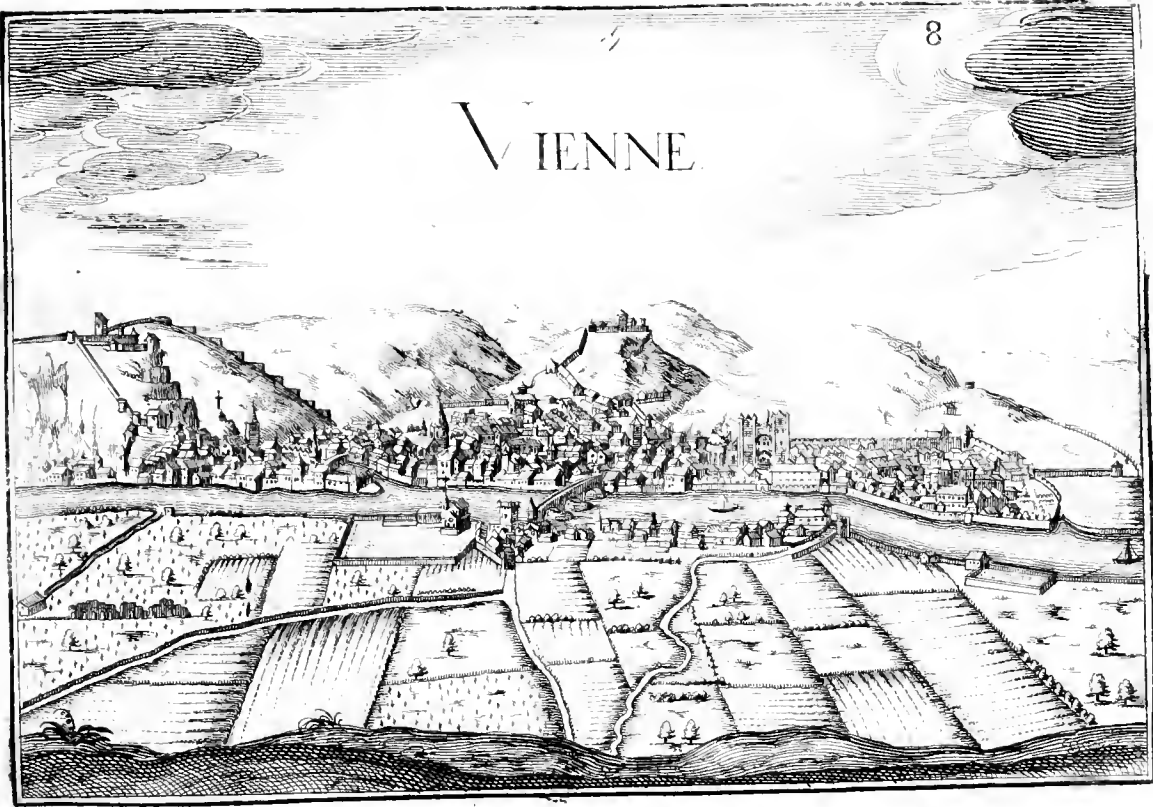


GOUVERNEMÉT de Vienne.





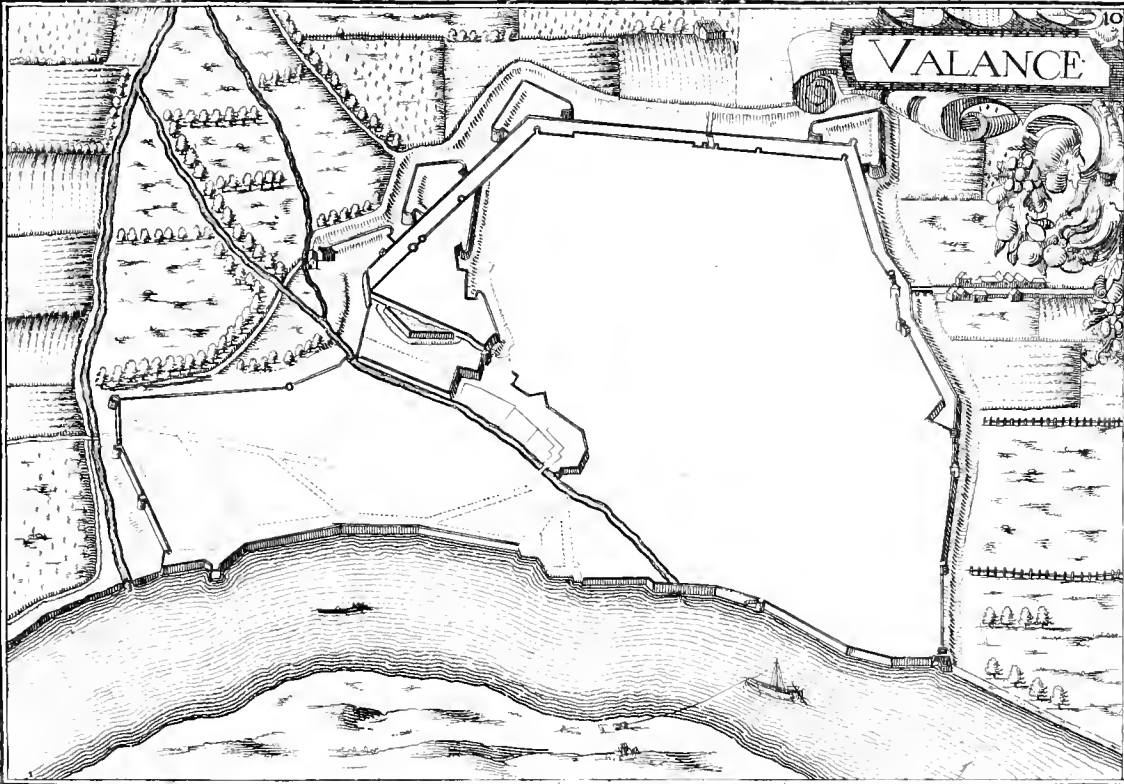
V I E N N E .



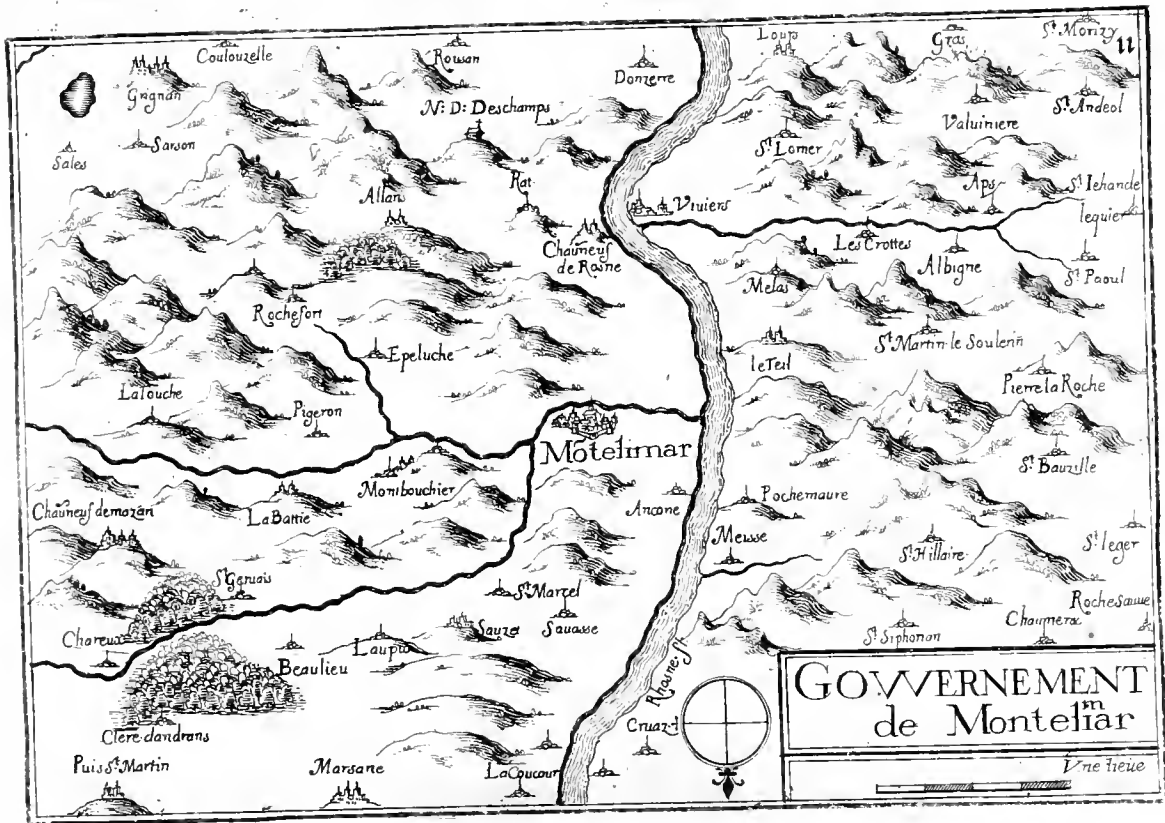





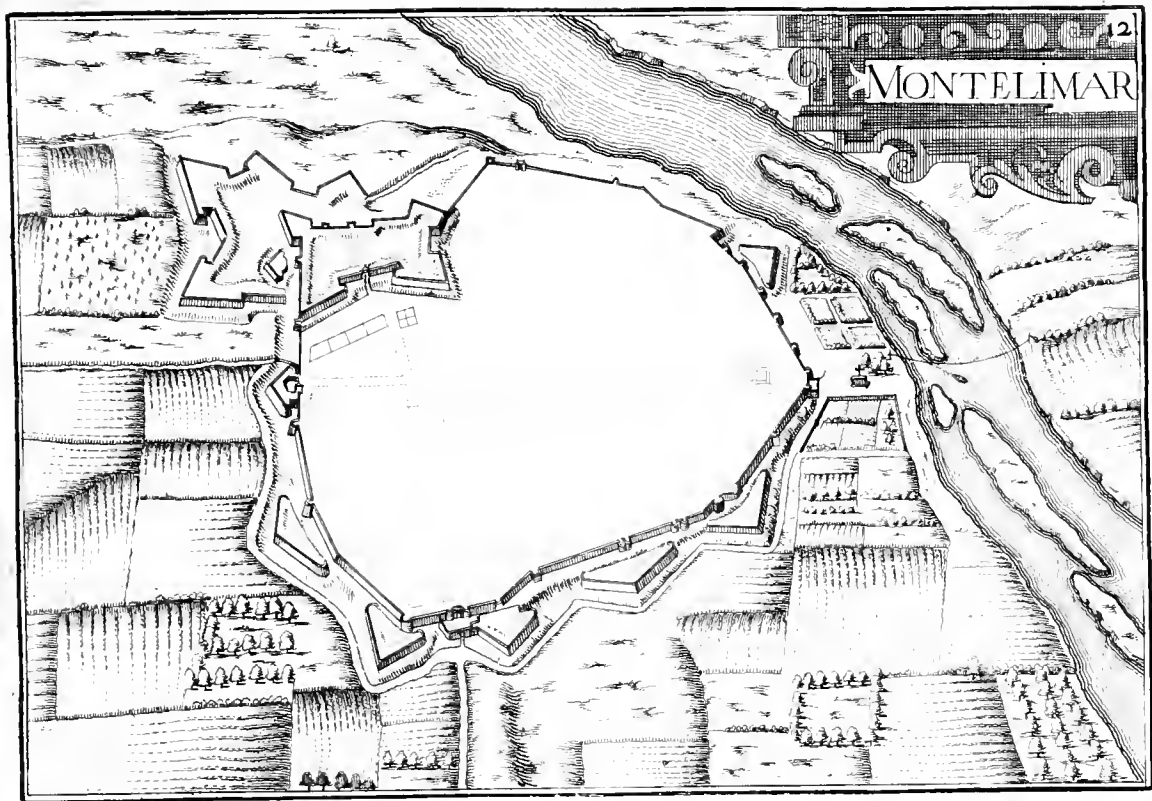
VALANCE





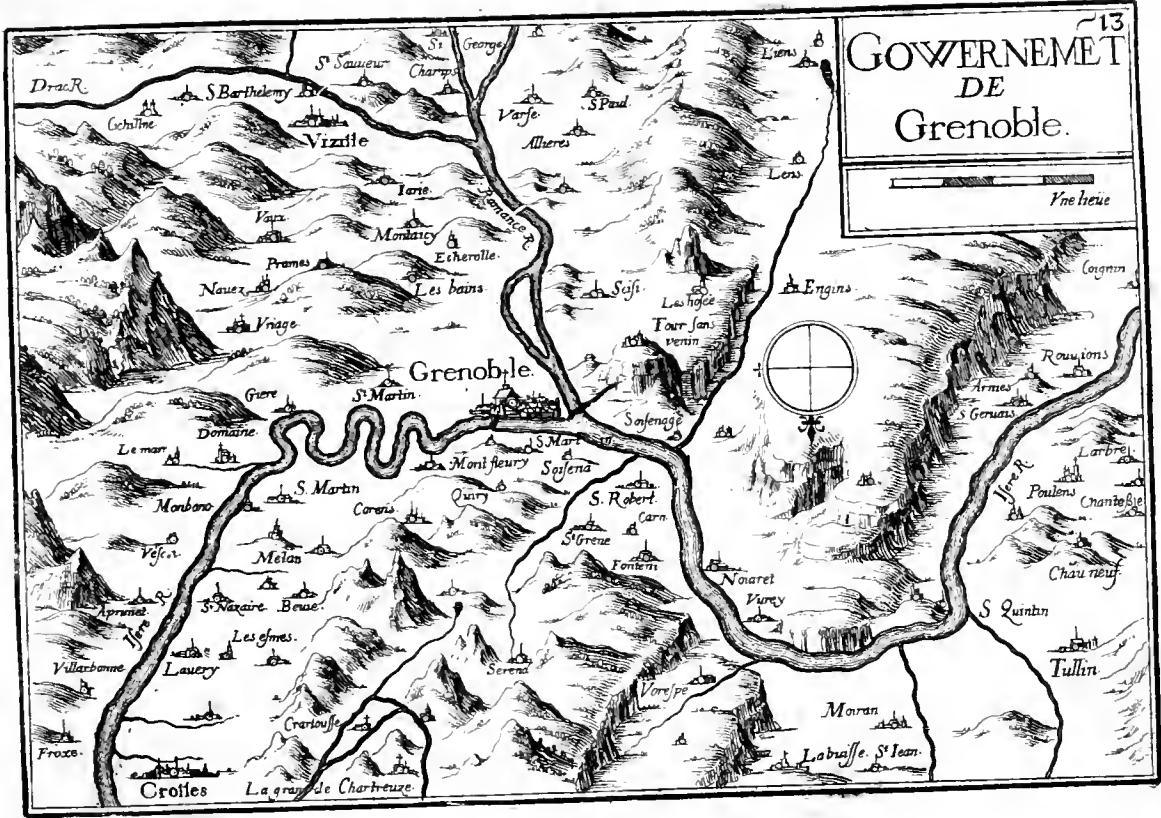




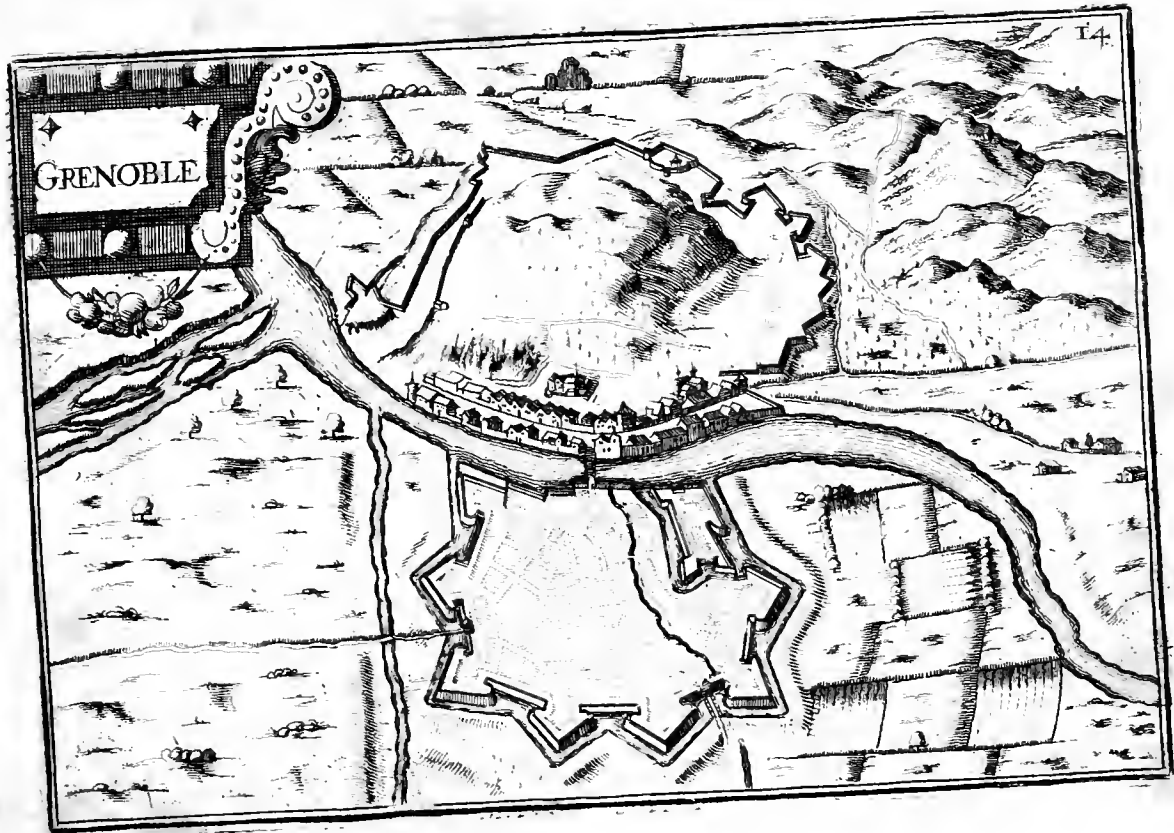




GOUVERNEMENT DE Grenoble.







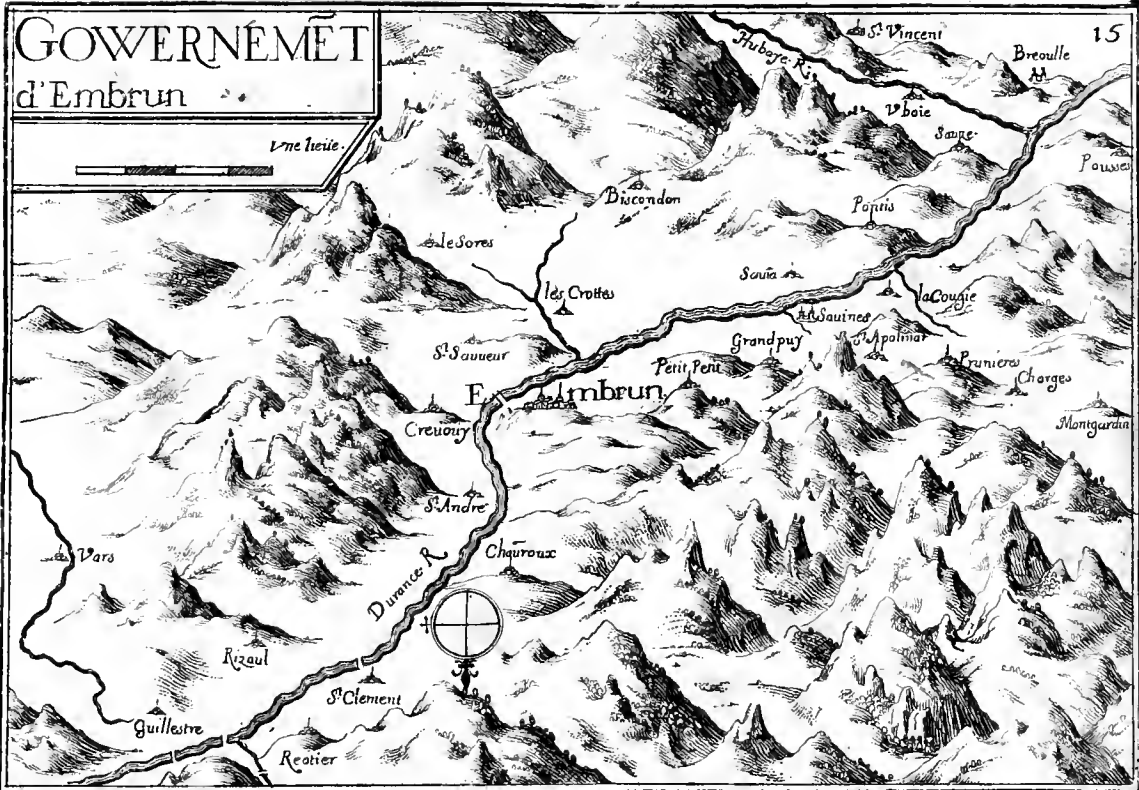


GOVERNEMENT d'Embrun

Une lieue.

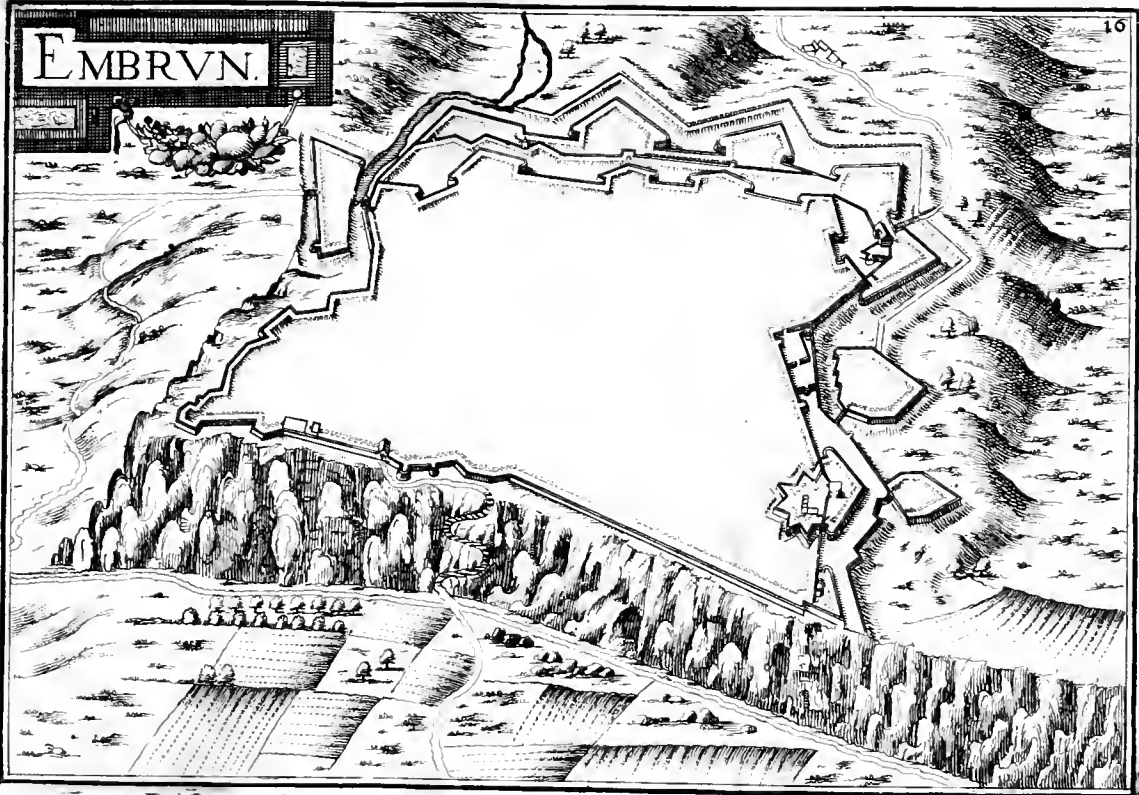


15



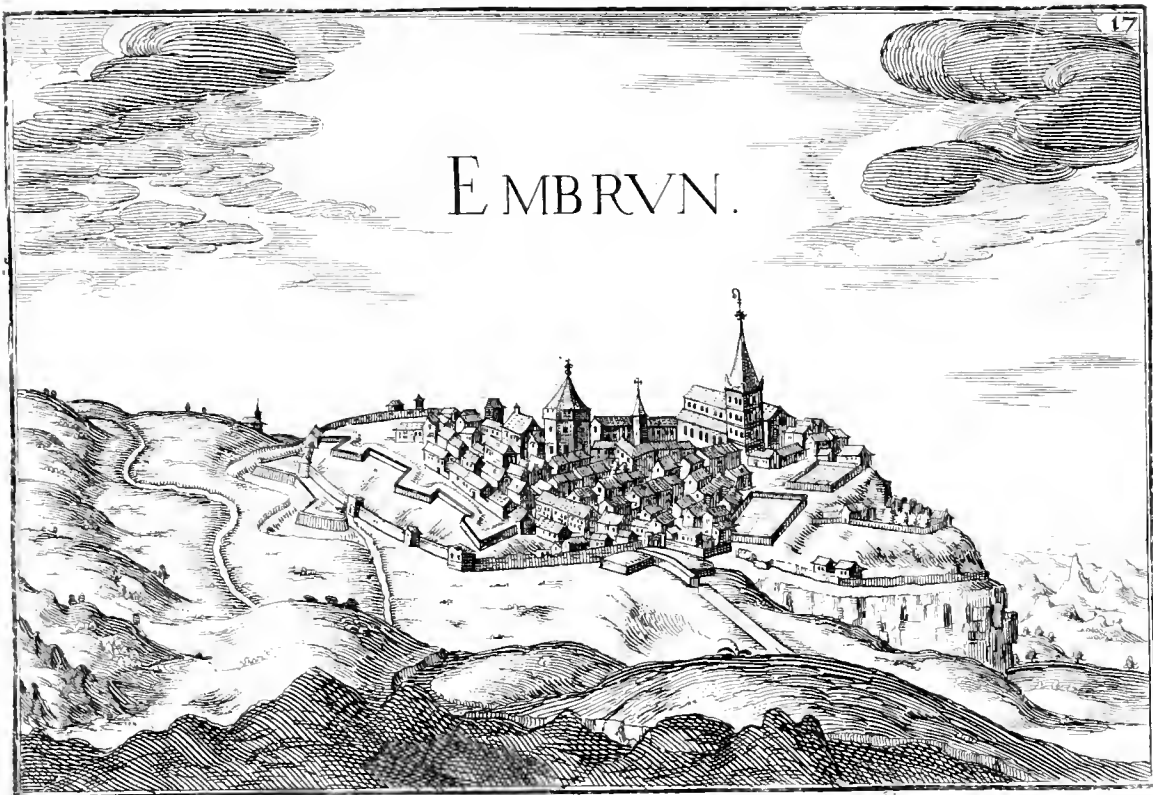


EMBRVN.



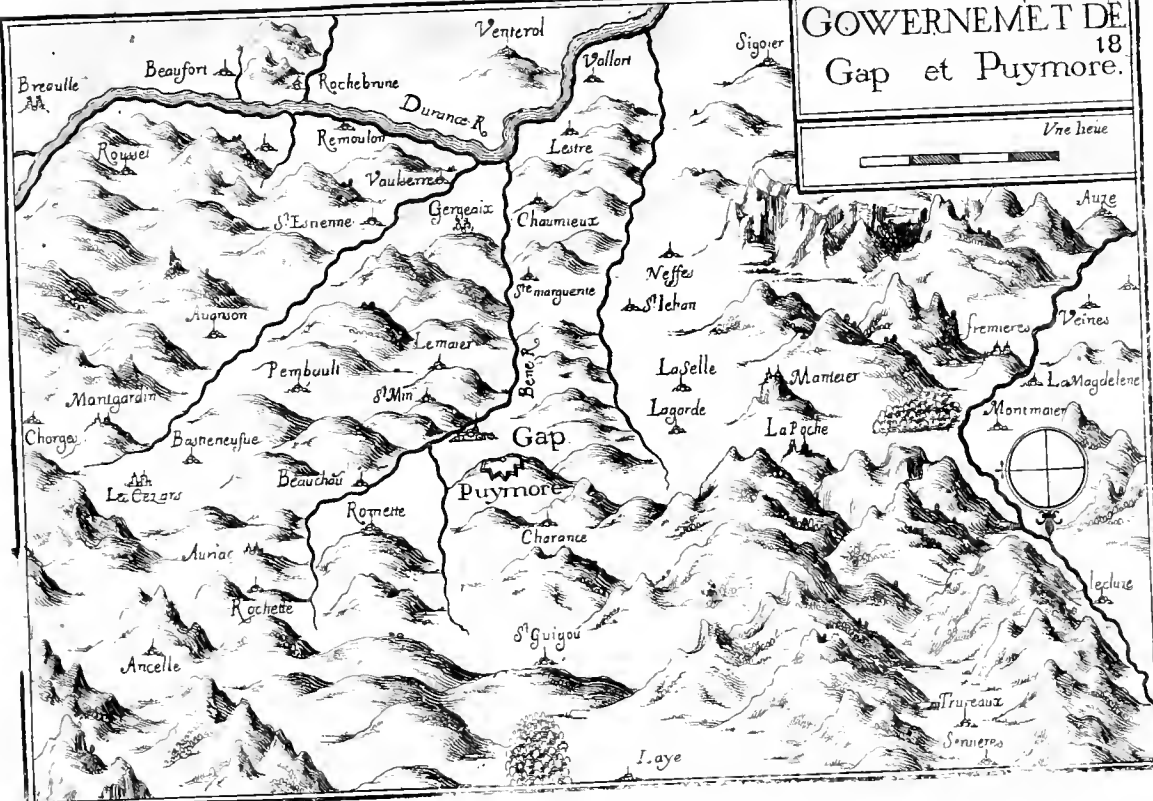


EMBRVN.

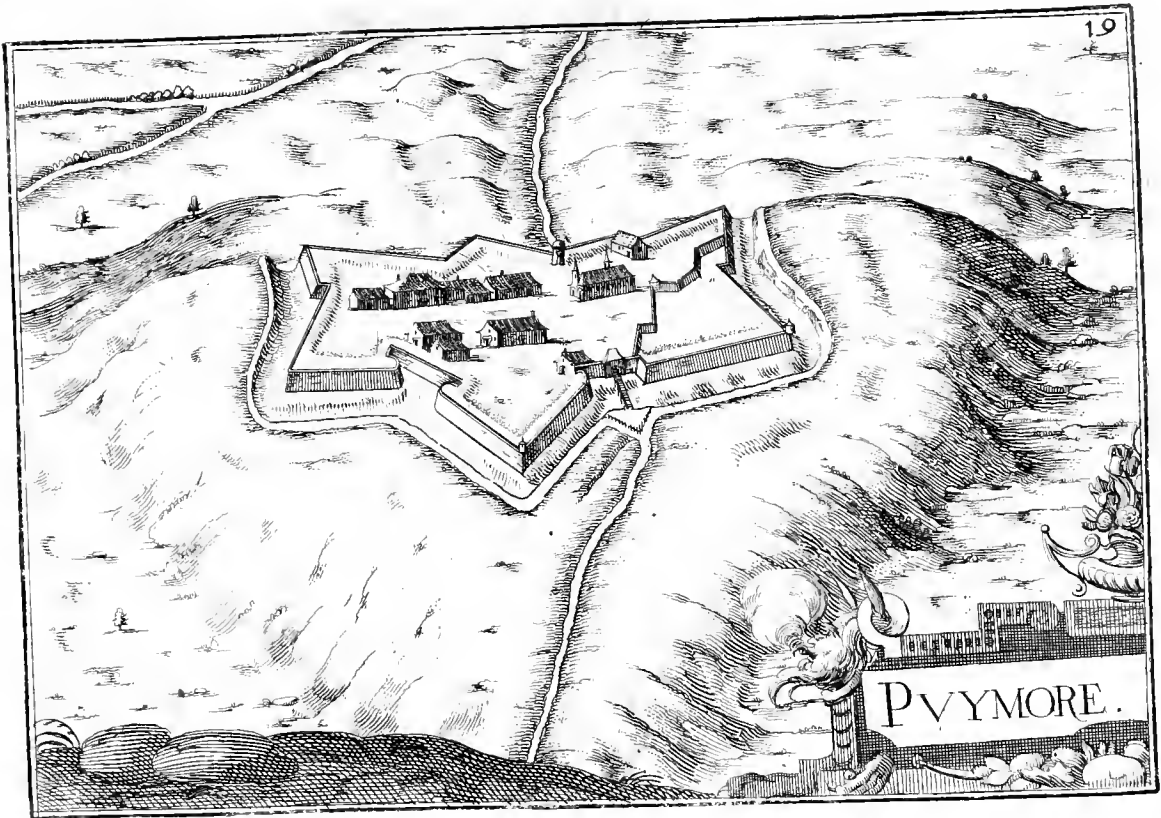




GOVERNEMENT DE
Gap et Puymore. 18



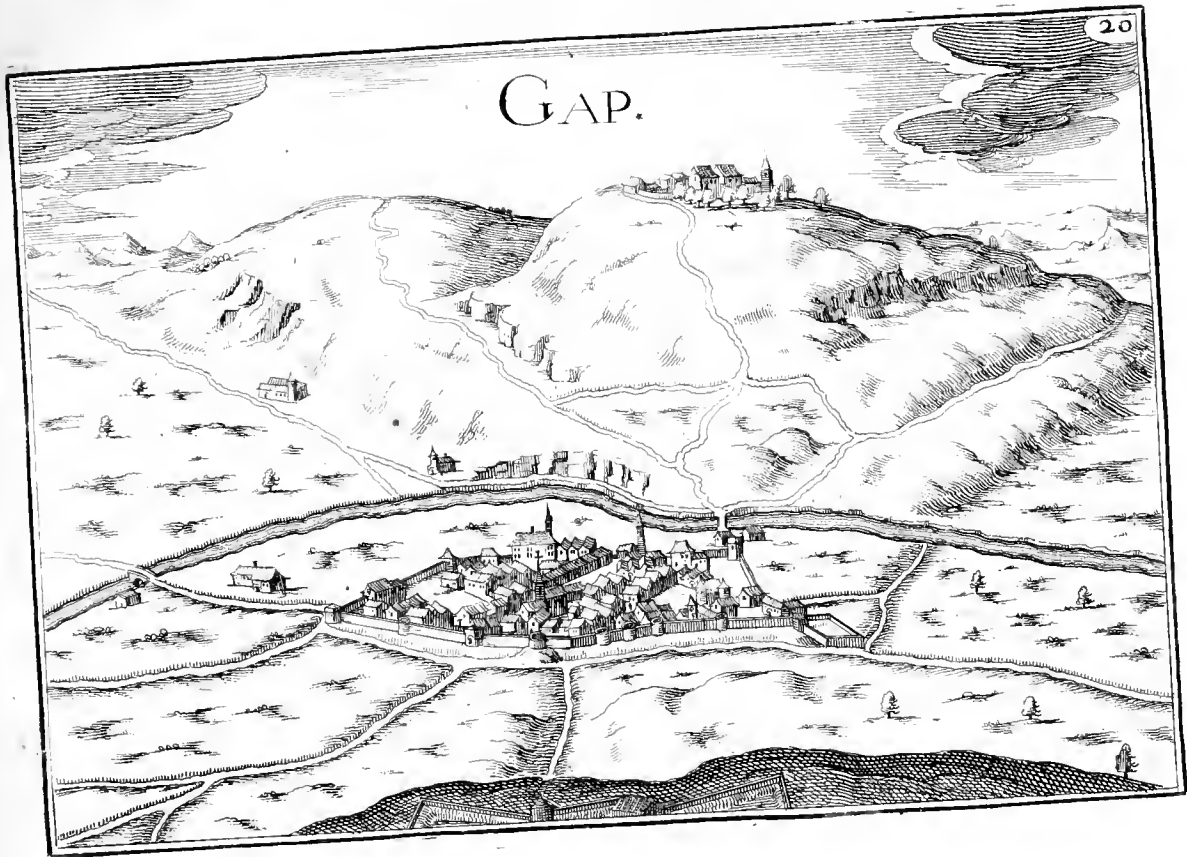





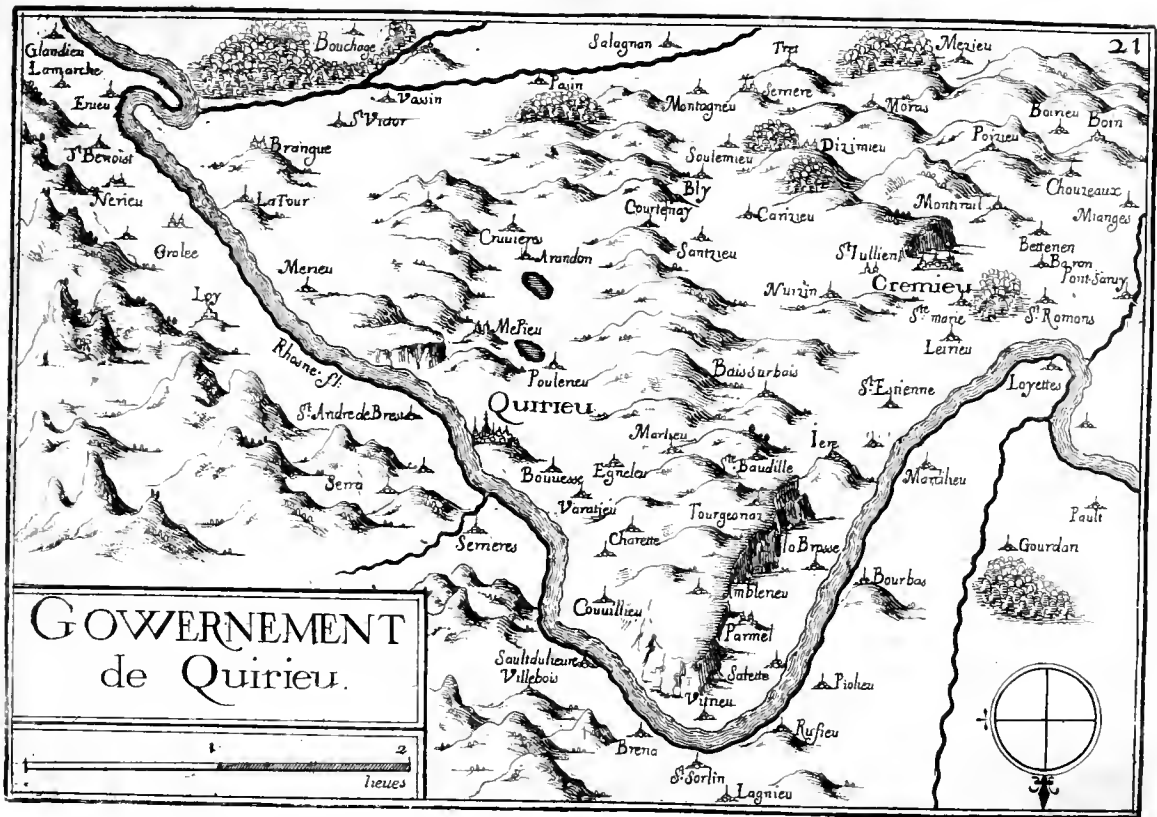
PVYMORE.



GAP.










QVIRIEV.



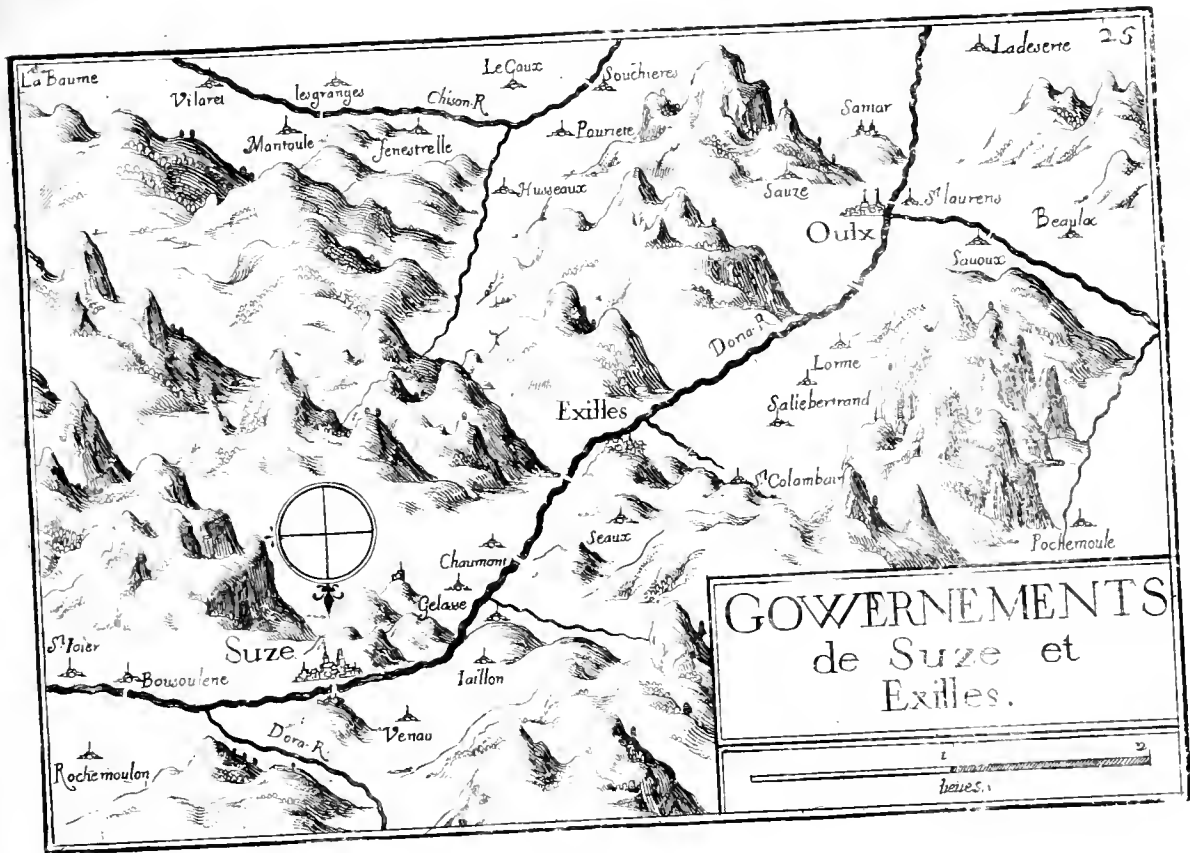




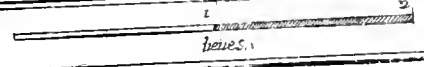


CISTERON



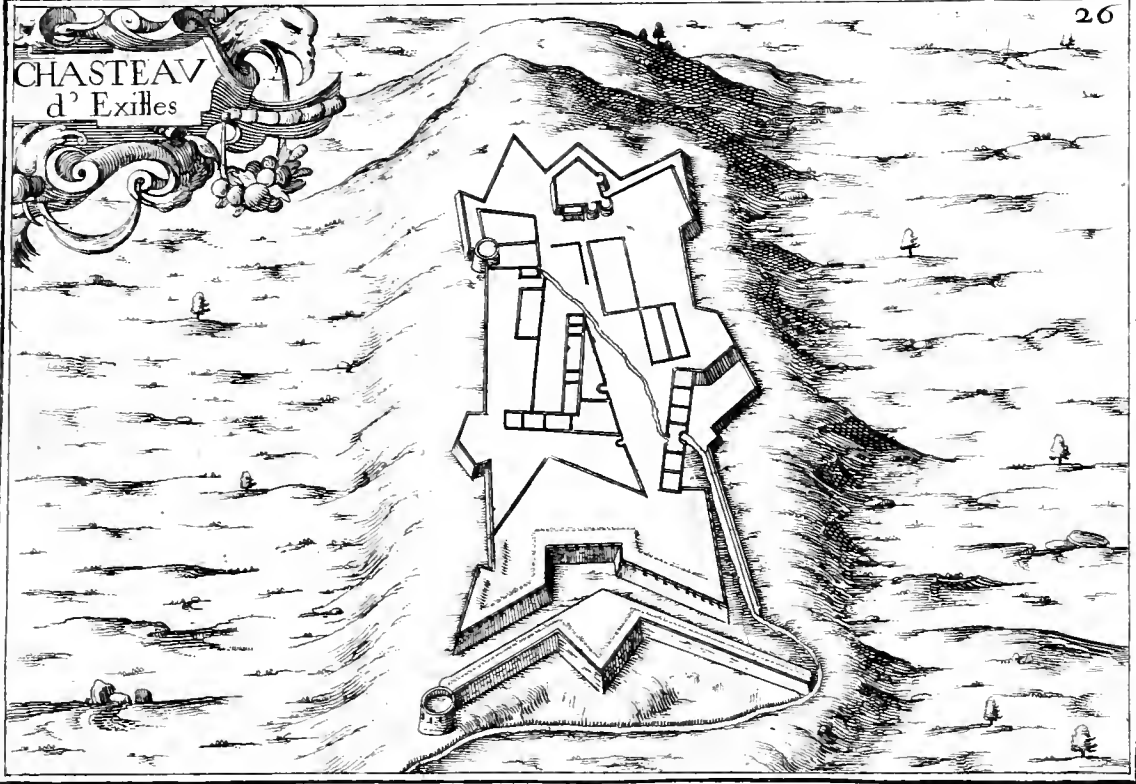


GOUVERNEMENTS
 de Suze et
 Exilles.






CHASTEAV
d' Exilles





SVZE.

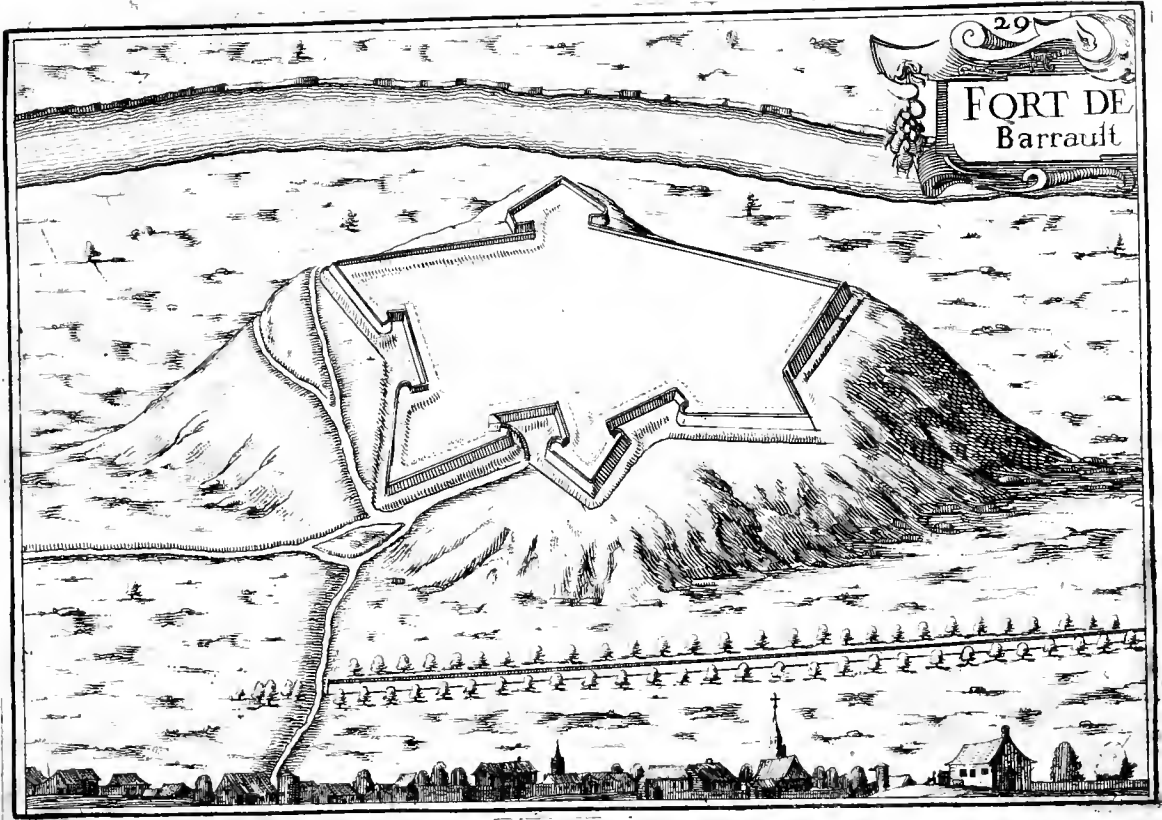
27





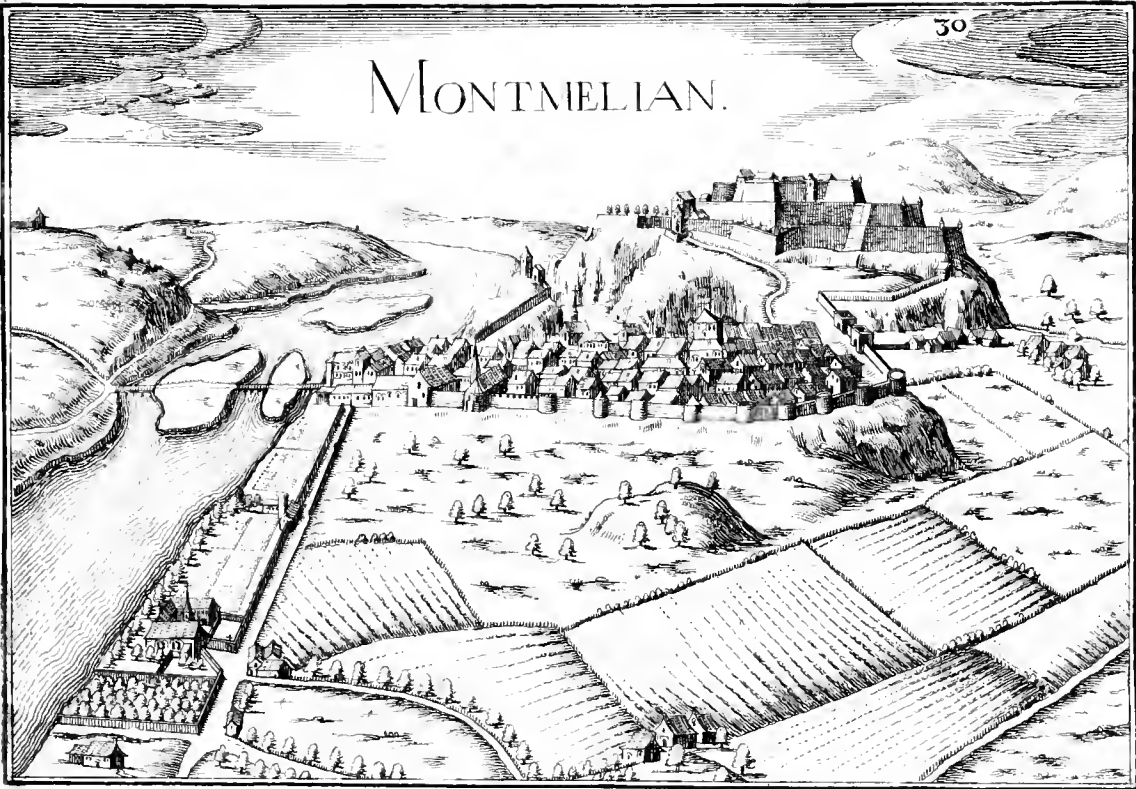


FORT DE
Barrault






MONTMELIAN.

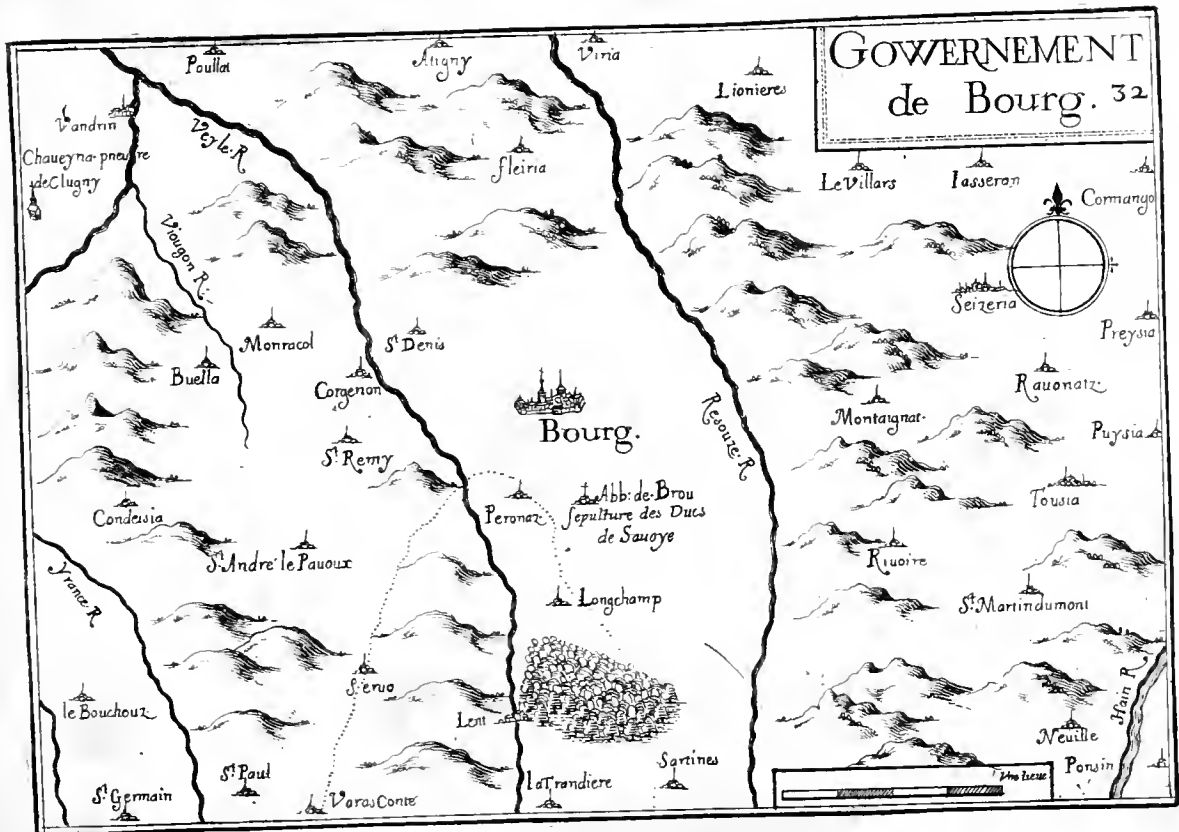





MIOLANS.







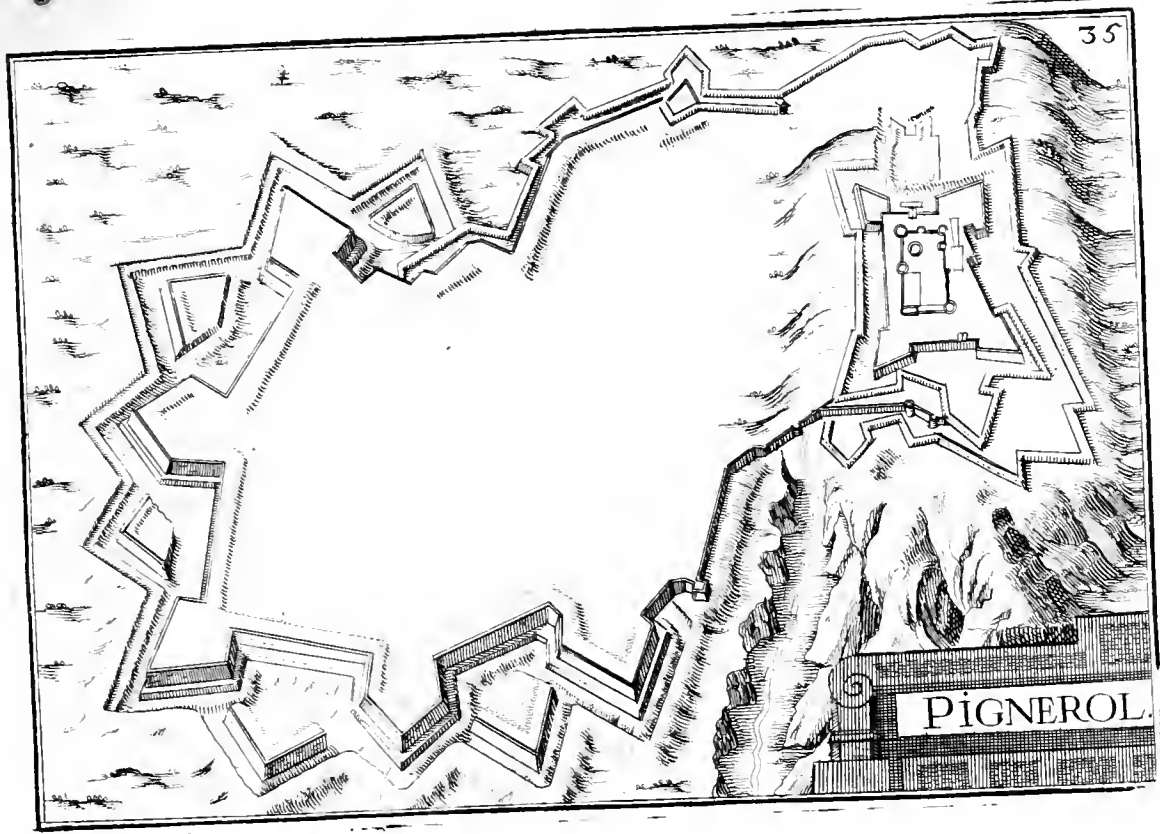


BOVRG
en Bresse.





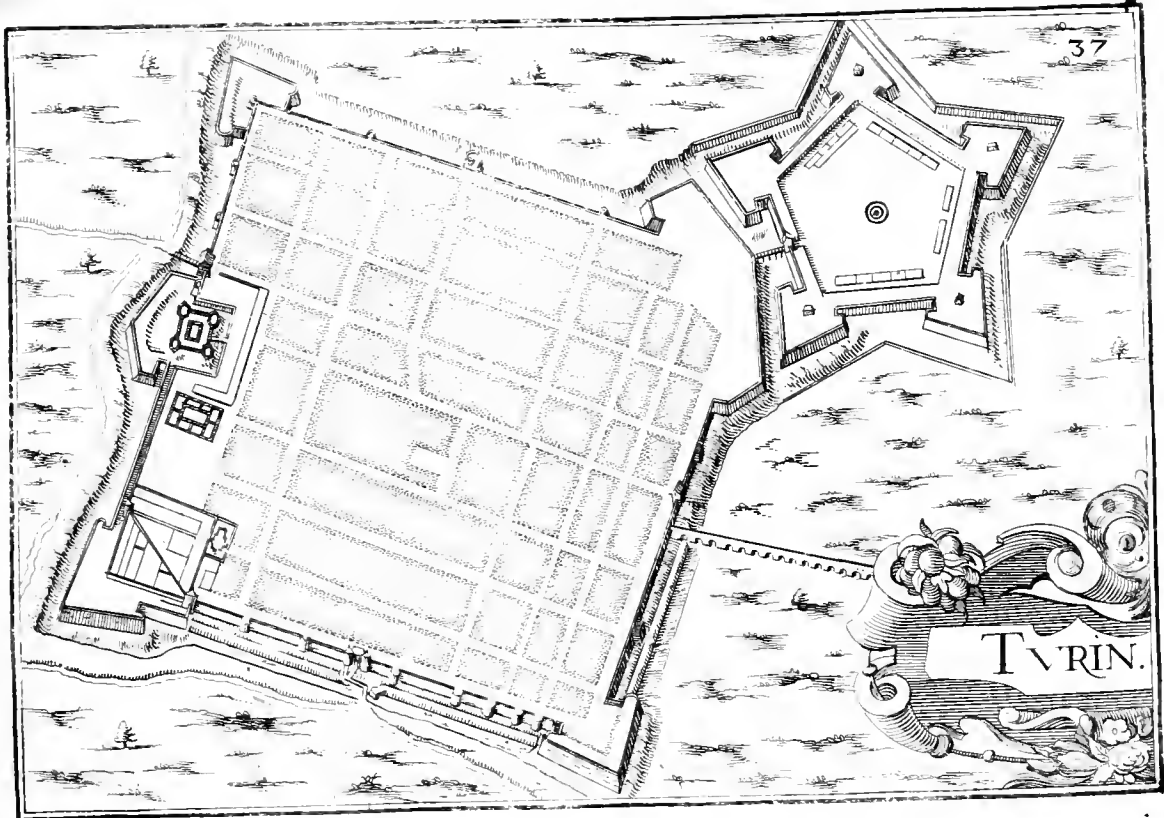




PIGNEROL


9







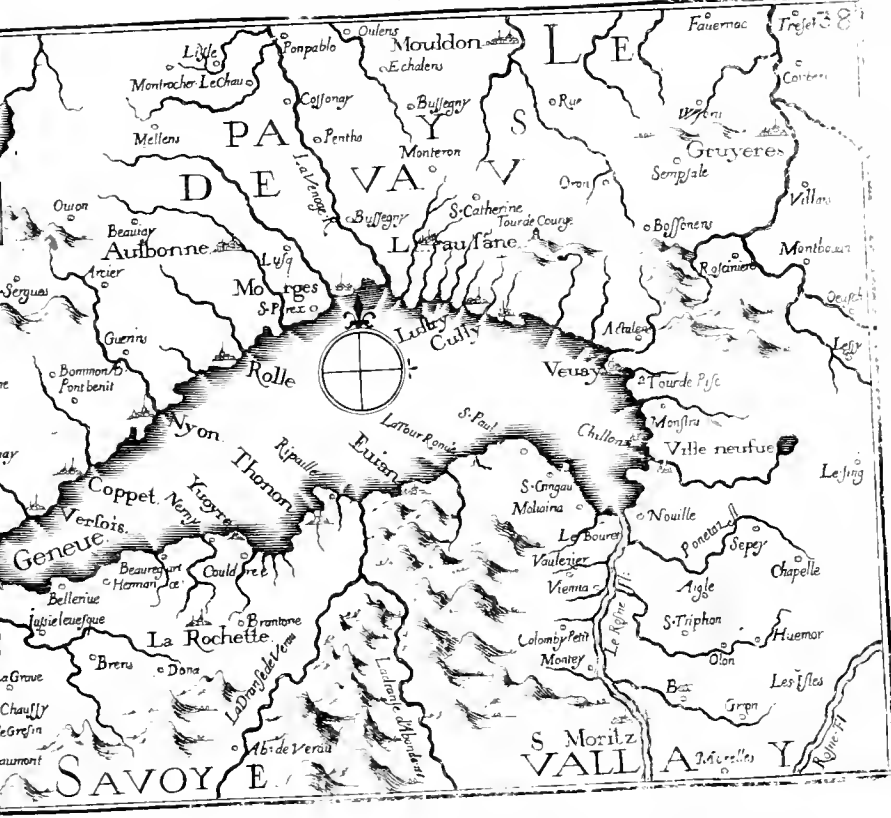
DESCRIPTION
du lac de
Geneve.



S Claude
FRANCHE

COM
TE

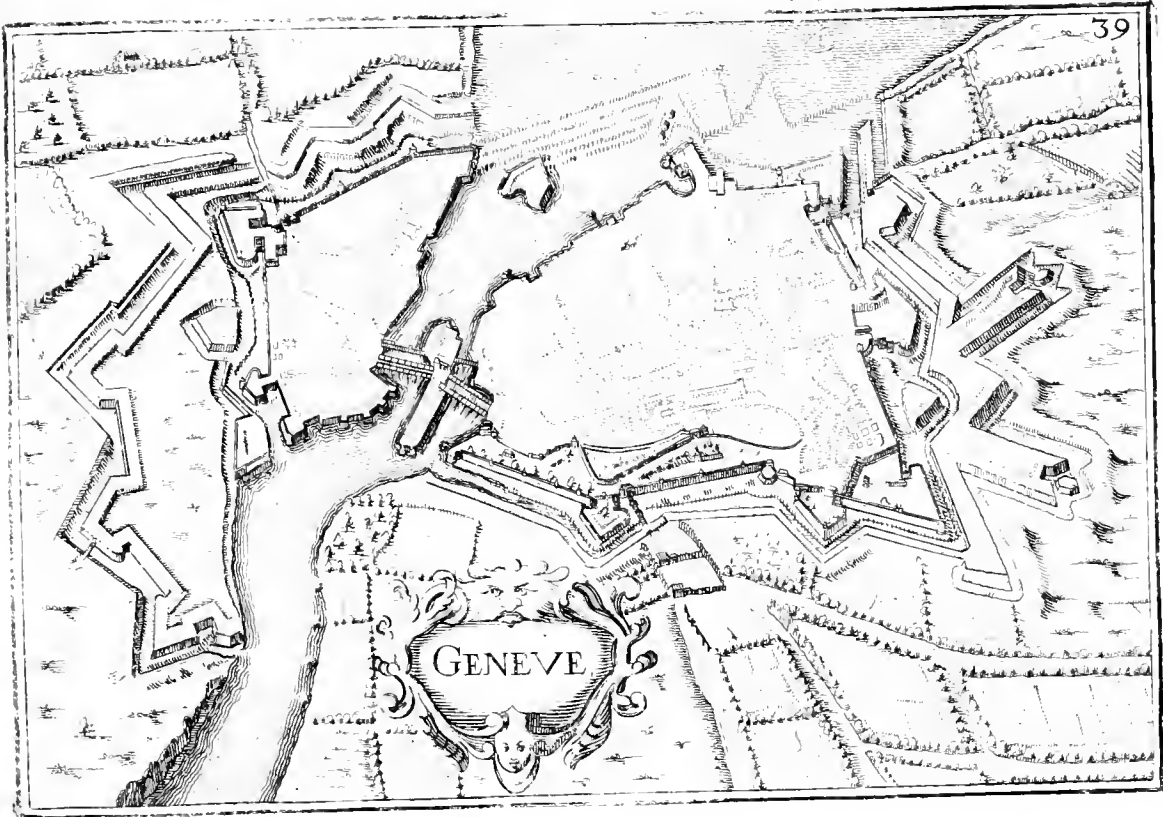
Migeaux
Lons
Dionne
Grilly
Veslau
Tugny
Mirebel
Toum
Moura
Villeneuve
Sardy
Molua
Thuy
Auzon
Thiere
Ore
Montagne
Chastillon
Ardon
Ouchis
Villa
Luron



SAVOYE

S. MORITZ
VALLAY









GENEVE.



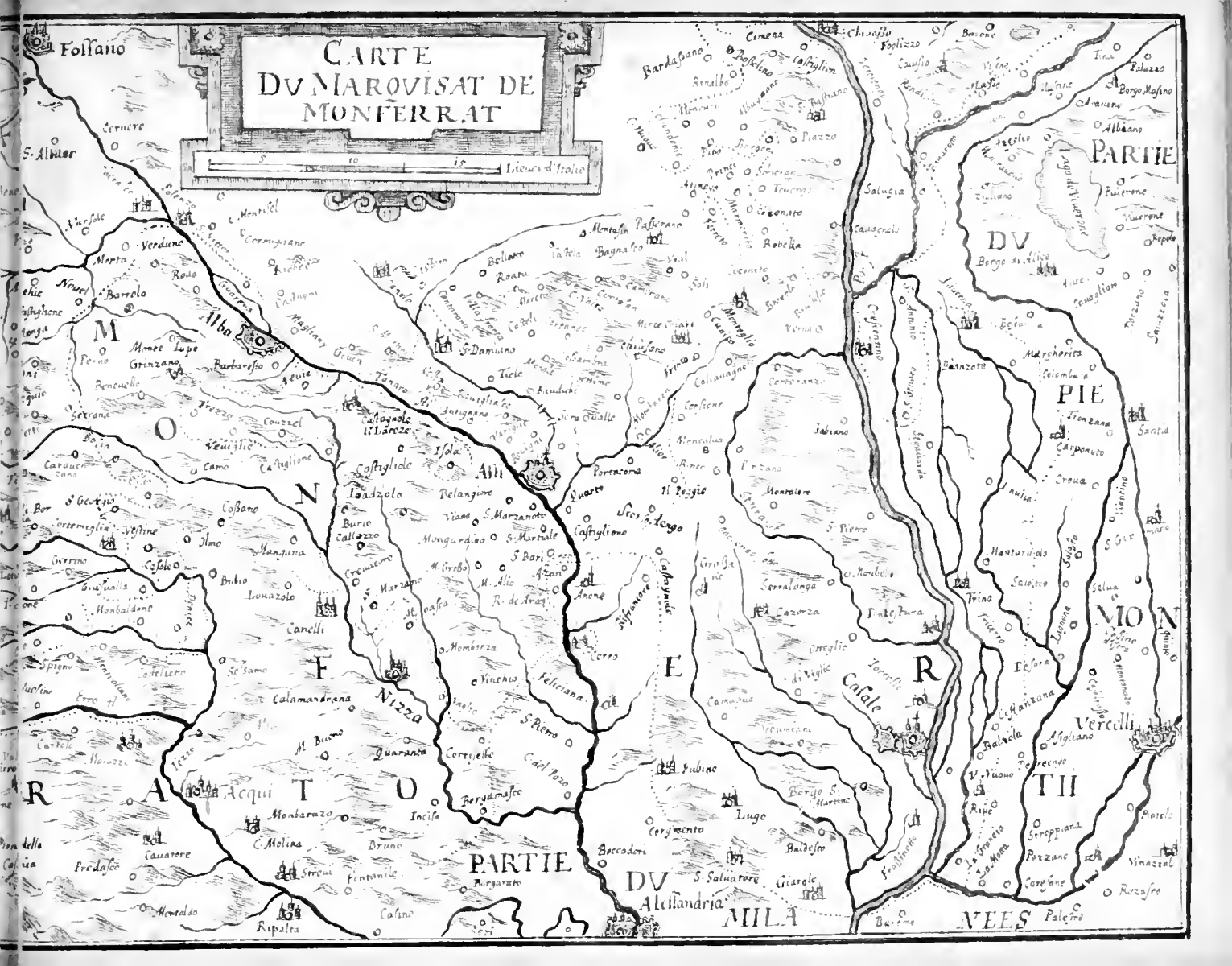


An ornate, hand-drawn title cartouche with a central oval containing text. The cartouche is decorated with intricate scrollwork, a central finial at the top, and a floral motif at the bottom. The text is centered within the oval.

PLAN ET
profil de la principale
ville DV MAROVISAT
DE MONFERRAT avec
la Carte generale
dicelle.

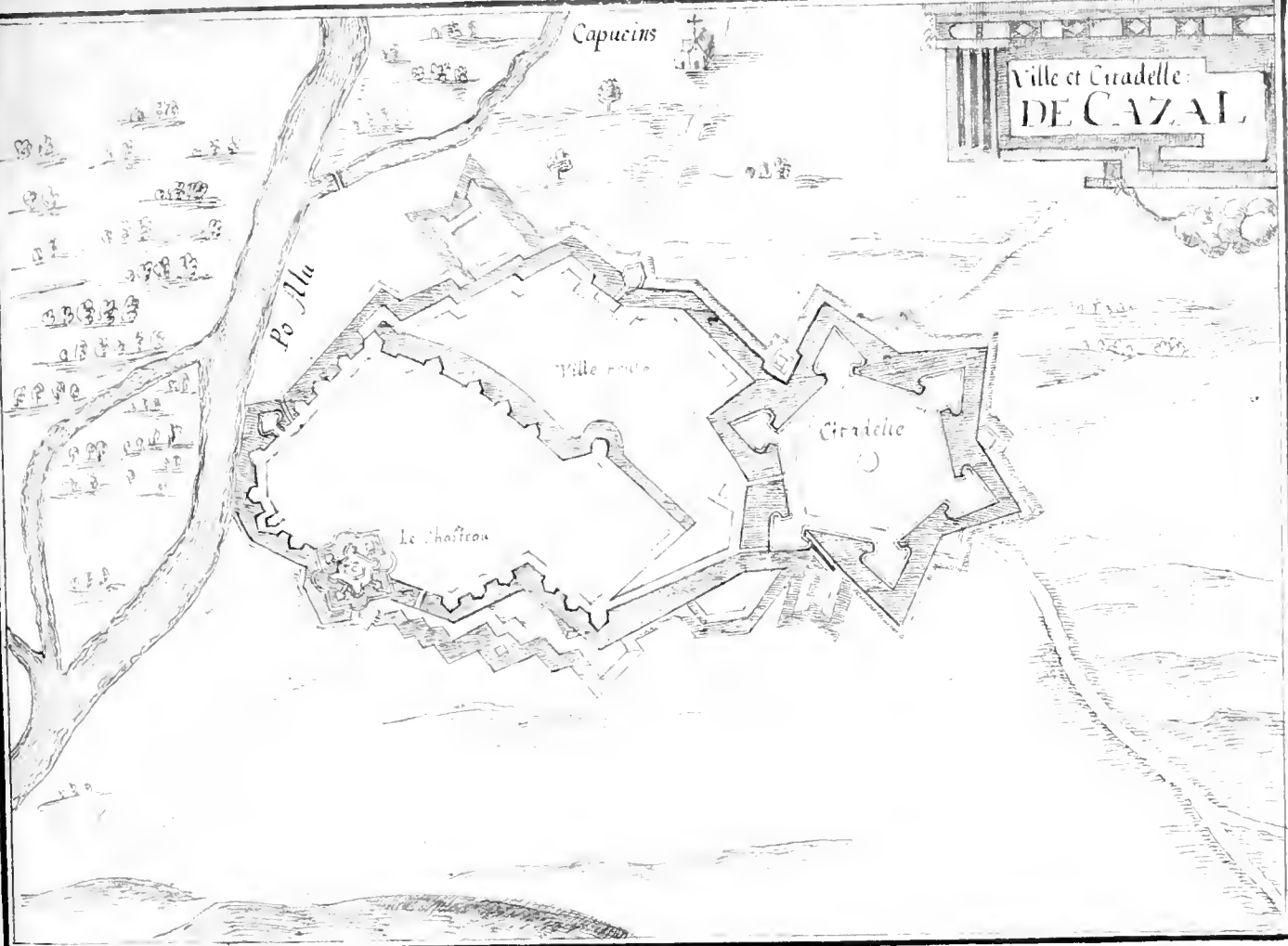


CARTE DU MARQUISAT DE MONFERRAT





Ville et Citadelle
DE CAZAL




Capucins

Po Allu

Ville

Citadelle

Le Chateau



CAZAL




A Citadelle de Cazal

- 1 Bastion de N. Dame
- 2 Bastion de S. George
- 3 Bastion de S. Charles
- 4 Bastion de S. Francis
- 5 Bastion de Conzages
- 6 Bastion de Toiras
- 7 Demijungle de Riberaes
- 8 Demijungle de Compadens
- 9 Demijungle de S. George
- 10 Tenaille





PRINCIPALTE
D'ORANGES & contat
de VENAÏSSIN

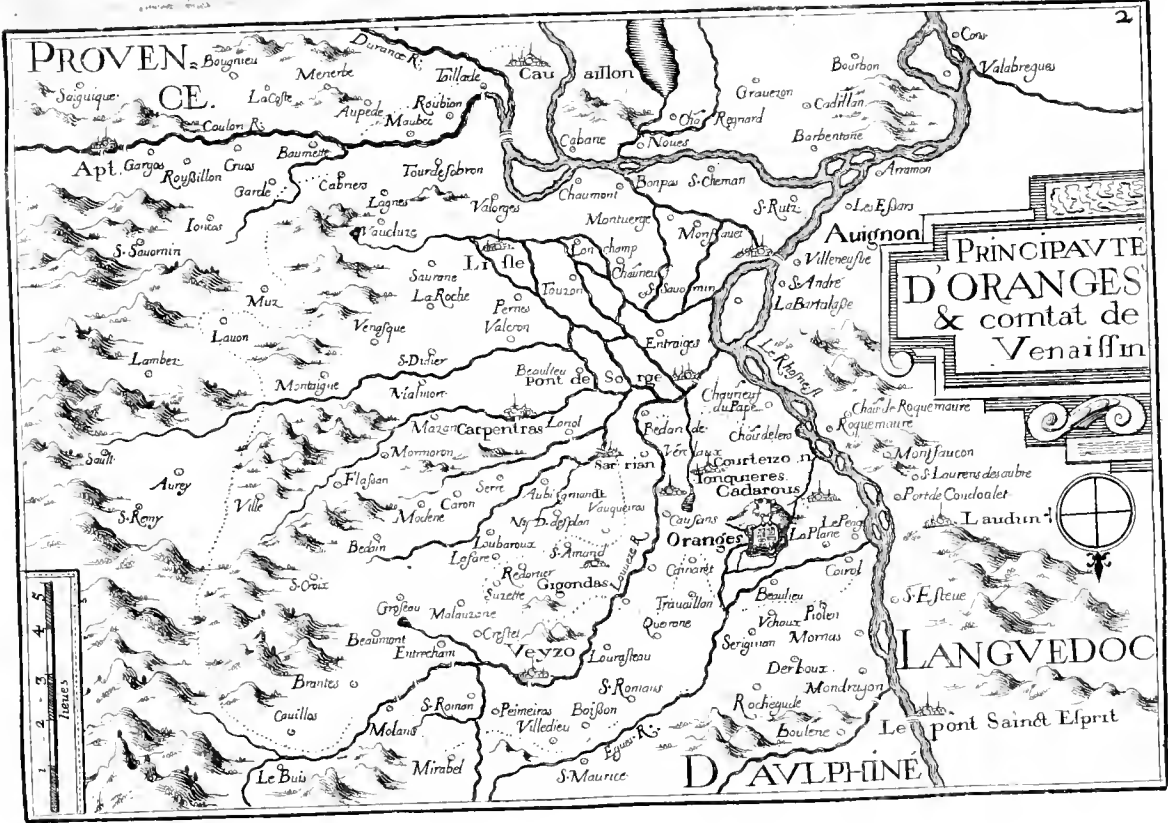



PROVENCE

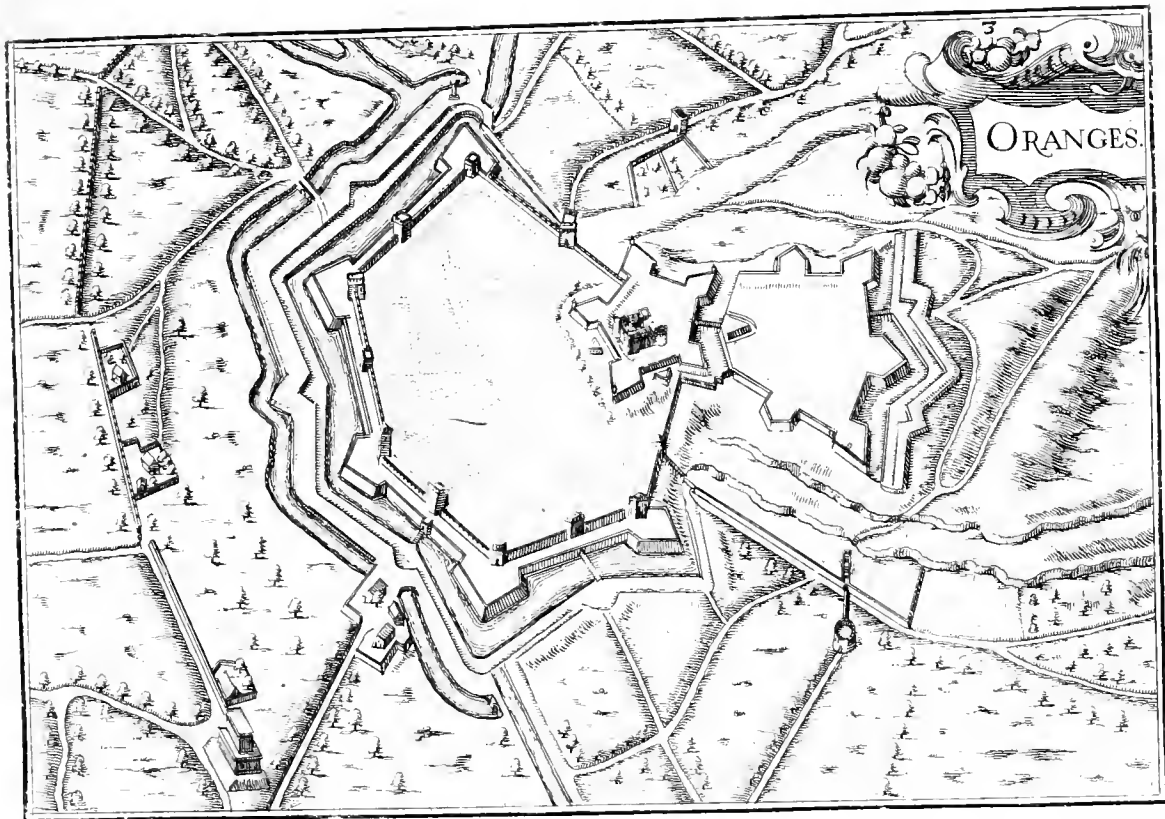
PRINCIPALITE D'ORANGES & comtat de Venaissin


LANGVEDOC

D'AVULPINE

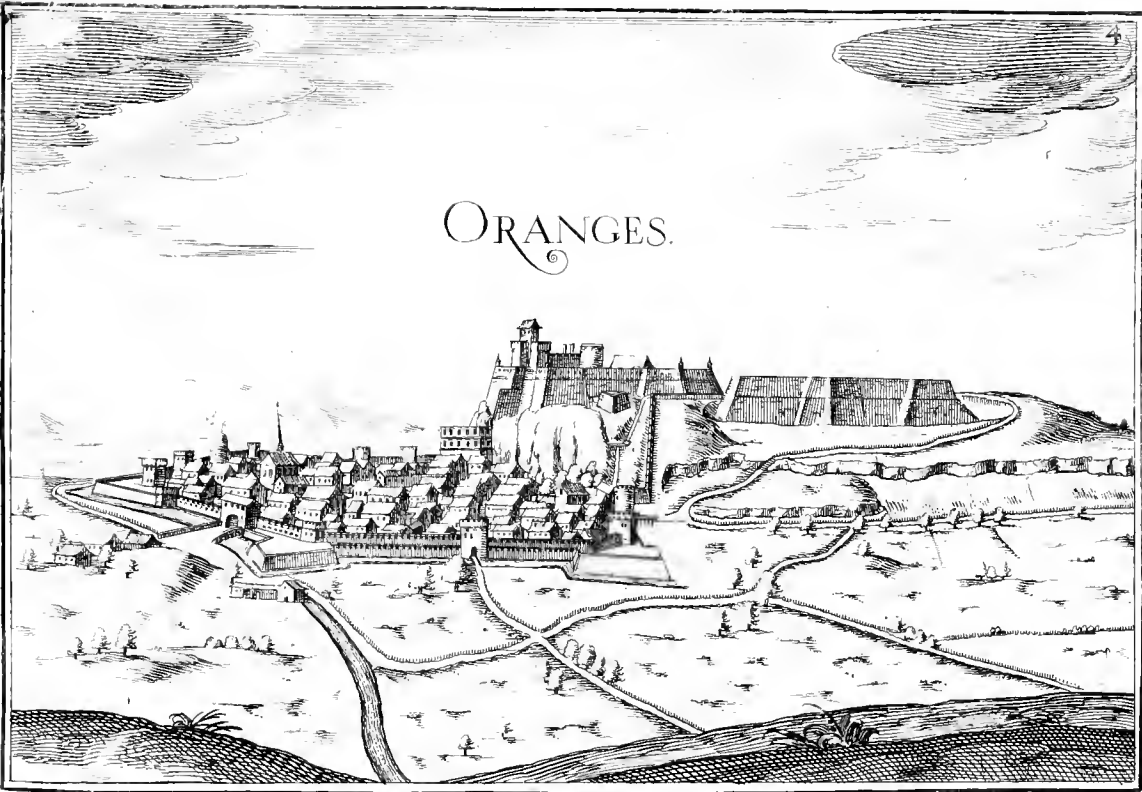




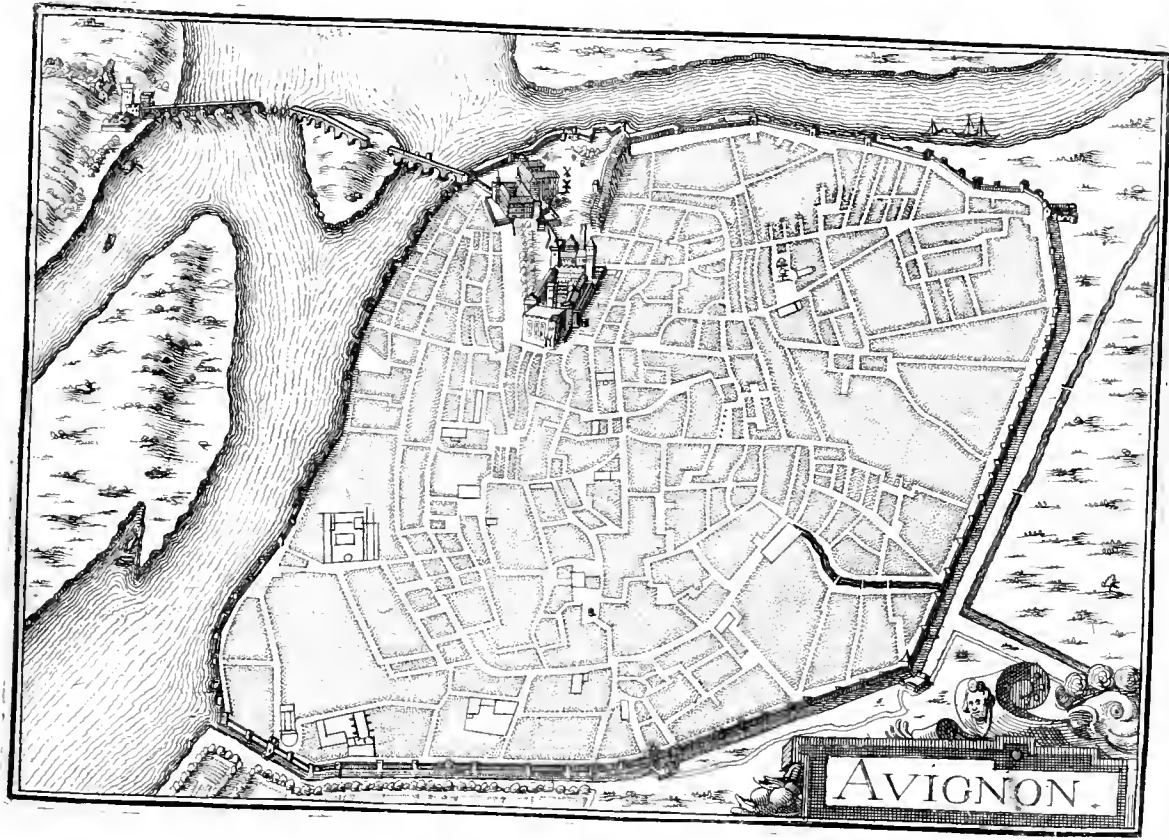





ORANGES.







AVIGNON.



PLANS ET

profilz des principales vil-
les de la prouince de
PROVENCE, avec la
carte. generale & les par-
ticulières de chascun
gouvernement d'icelles.



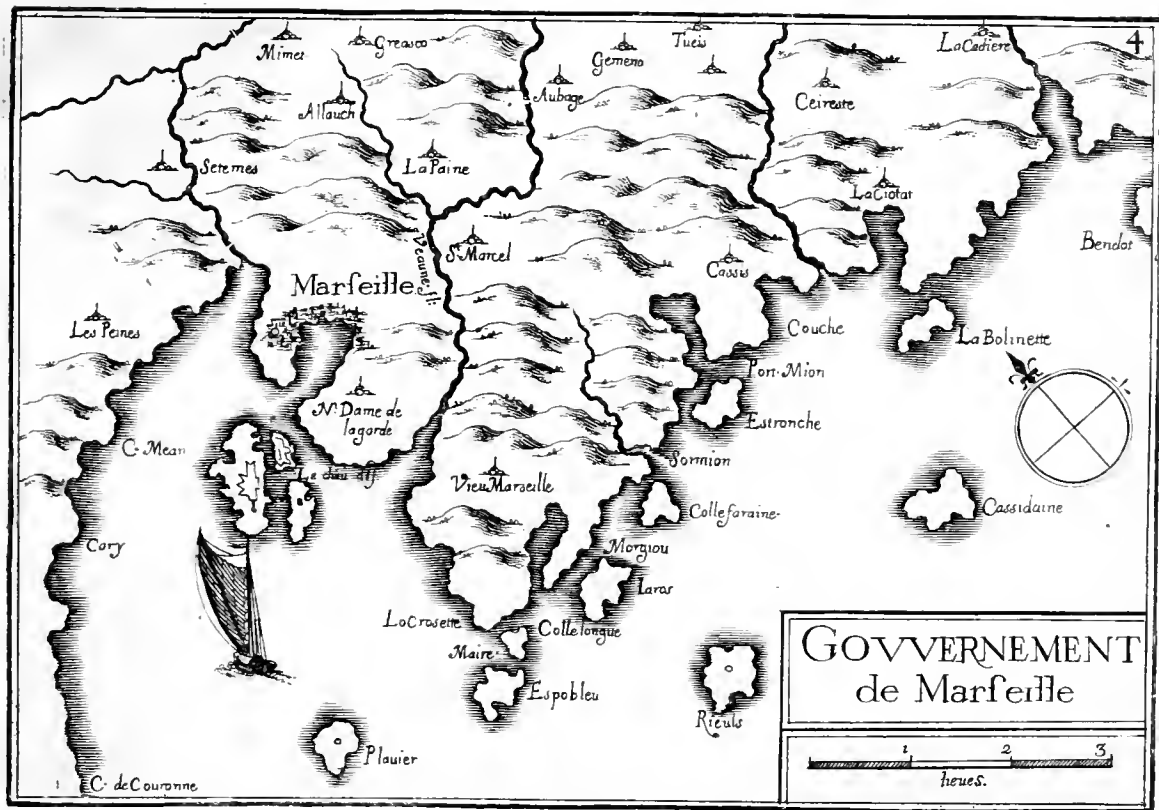


Table de Prouence.

A		If plan.....	6
Aix gouvernement.....	7	Ionquieres profil.....	15
Aix plan.....	8	L	
Antibes gouu.....	13	L'isle profil.....	15
Antibes pl.....	14	M	
B		Marseille gouu.....	4
Brigançon & environs.....	11	Marseille pr.....	5
Brigançon profil.....	12	Martégues canal.....	15
C		Mer de Berre.....	19
Cartouche.....	1	Prouence generale.....	3
F		T	
Ferierés profil.....	15	Table.....	2
I		Toulon gouu.....	9
Iéres illes.....	11	Toulon plan.....	10
Goulphe de Grimaut.....	16	S Tropez { gouu.....	17
		{ plan.....	18











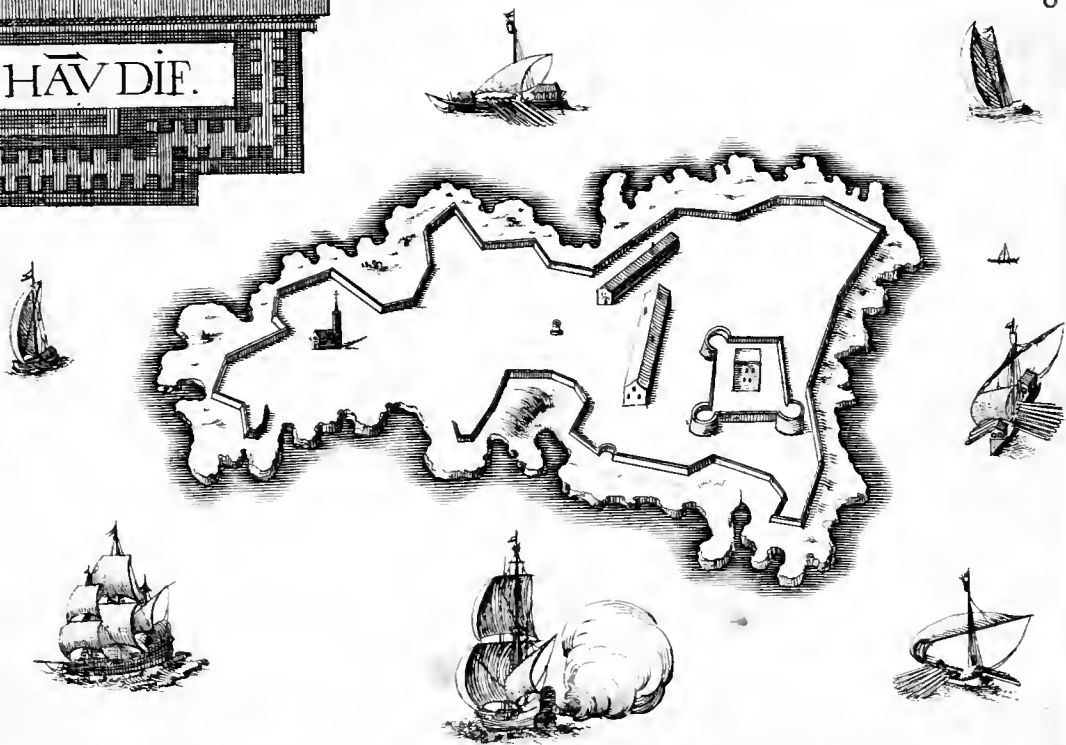
MARSEILLE.





CHAVDIE.

6






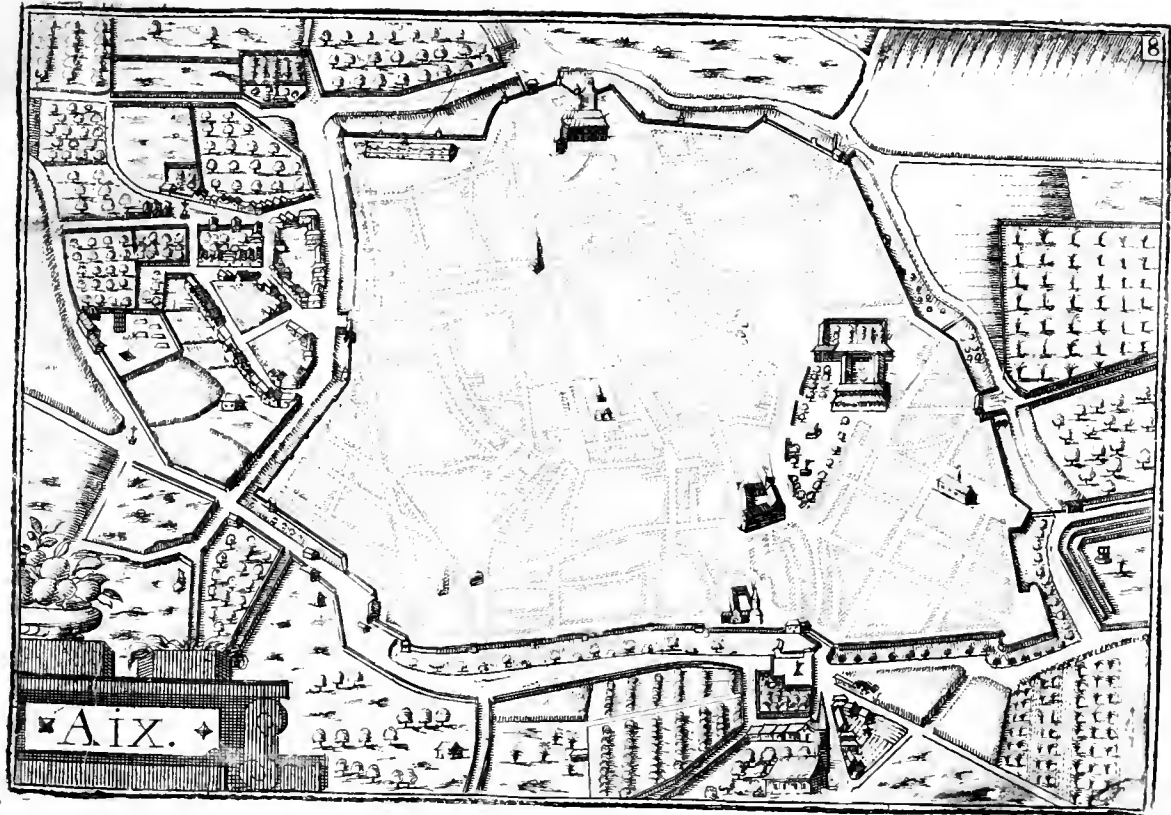


GOUVERNEMENT
d'Aix

Durance fl
 La Roque
 Lancoon
 Lambije
 Rognes
 Pelgiane
 La barbon
 S Canat
 S Inade
 Le puis
 Vertele
 Pertuis
 Mirabeau
 Mararques
 Pesrolles
 S Marc
 Saultes
 AIX
 Farec
 Ventabren
 Larc R
 Merueil
 Gardna
 Rognac
 Velaus
 Cabries
 Bouc
 Collonge
 Setales
 Le cabanes
 Maignant
 Les peres
 Muret
 Belcodan
 Gregio

Jonques
 Sambuc
 Viltenarque
 Riens
 S Antmin
 Peulobier
 Sparons
 Oleres
 Negreus
 Rofet
 Lapegiere
 Fuvians
 Peantes
 Tres
 S Saucrain
 S Maxim in
 Porcoulce











GOUVERNEMENT DE
 Toulon Brigancçon &
 Isles d'Hiéeres



TOVLON

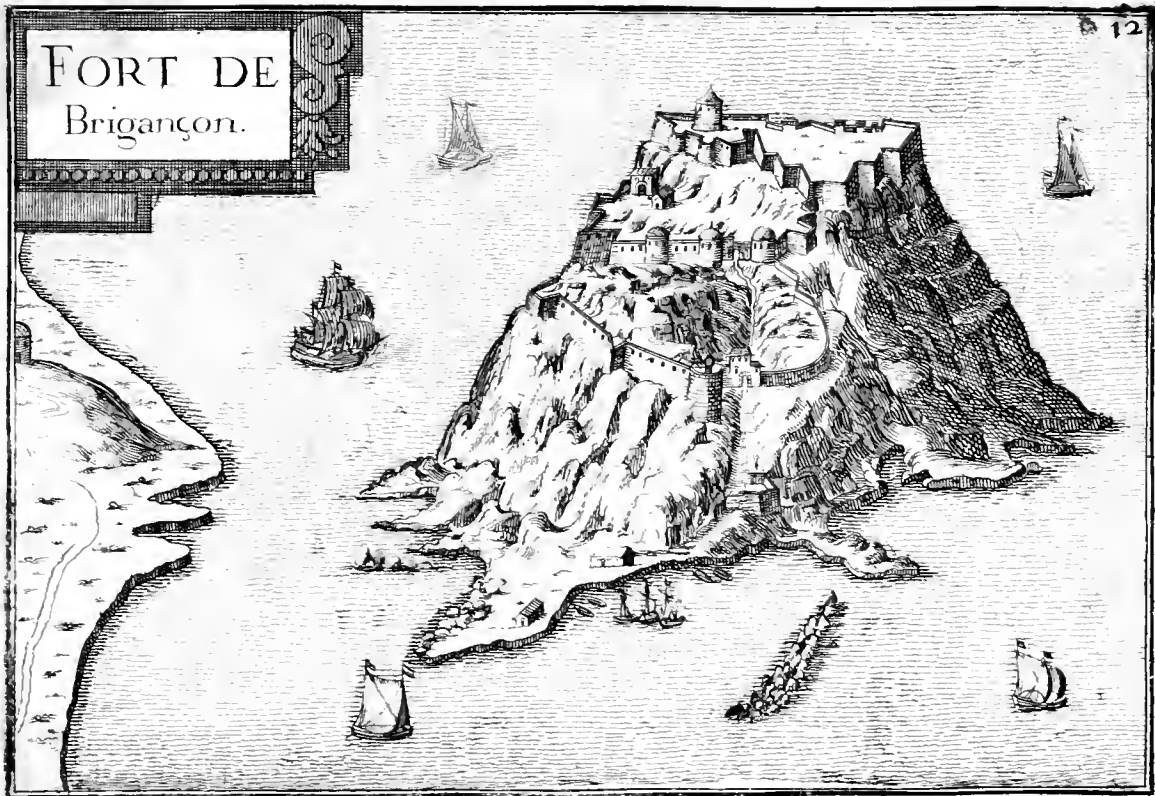





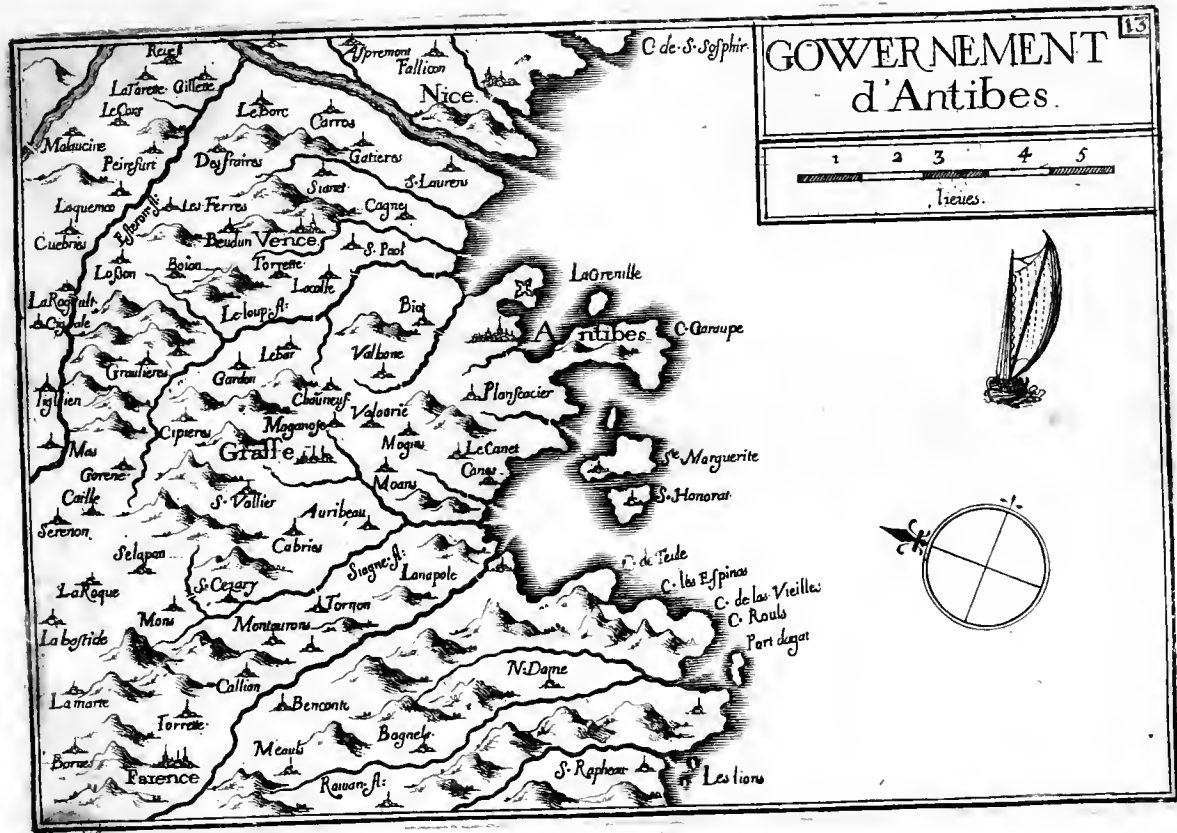


FORT DE
Brigançon.

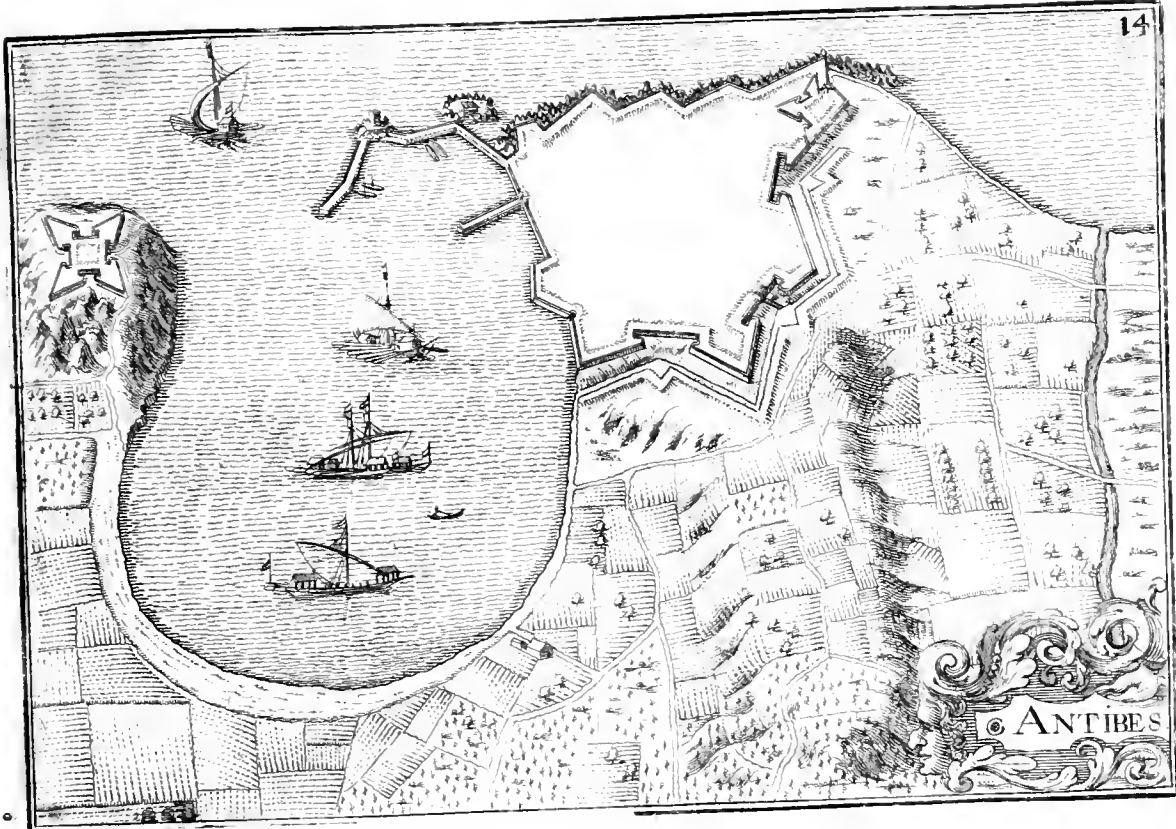
12









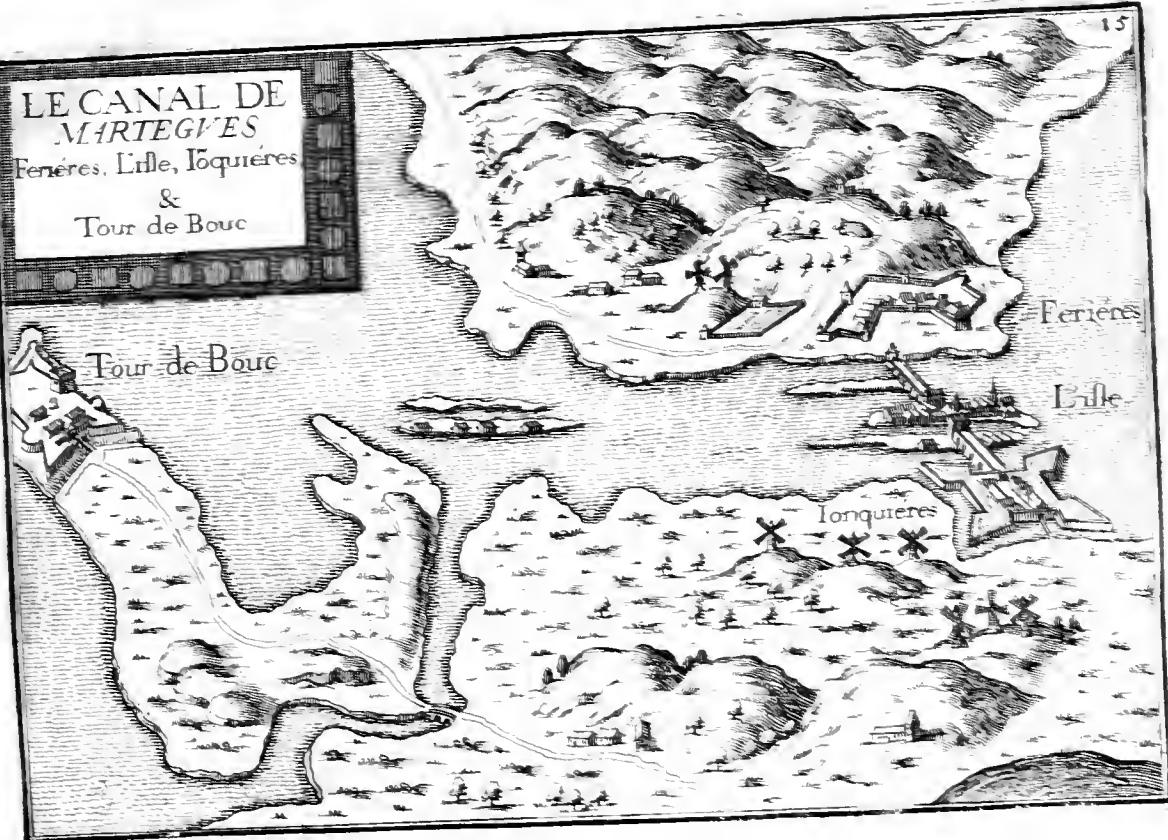


ANTIBES



LE CANAL DE
MARTEGUES

Fenières, Lisle, Iouquieres
&
Tour de Bouc



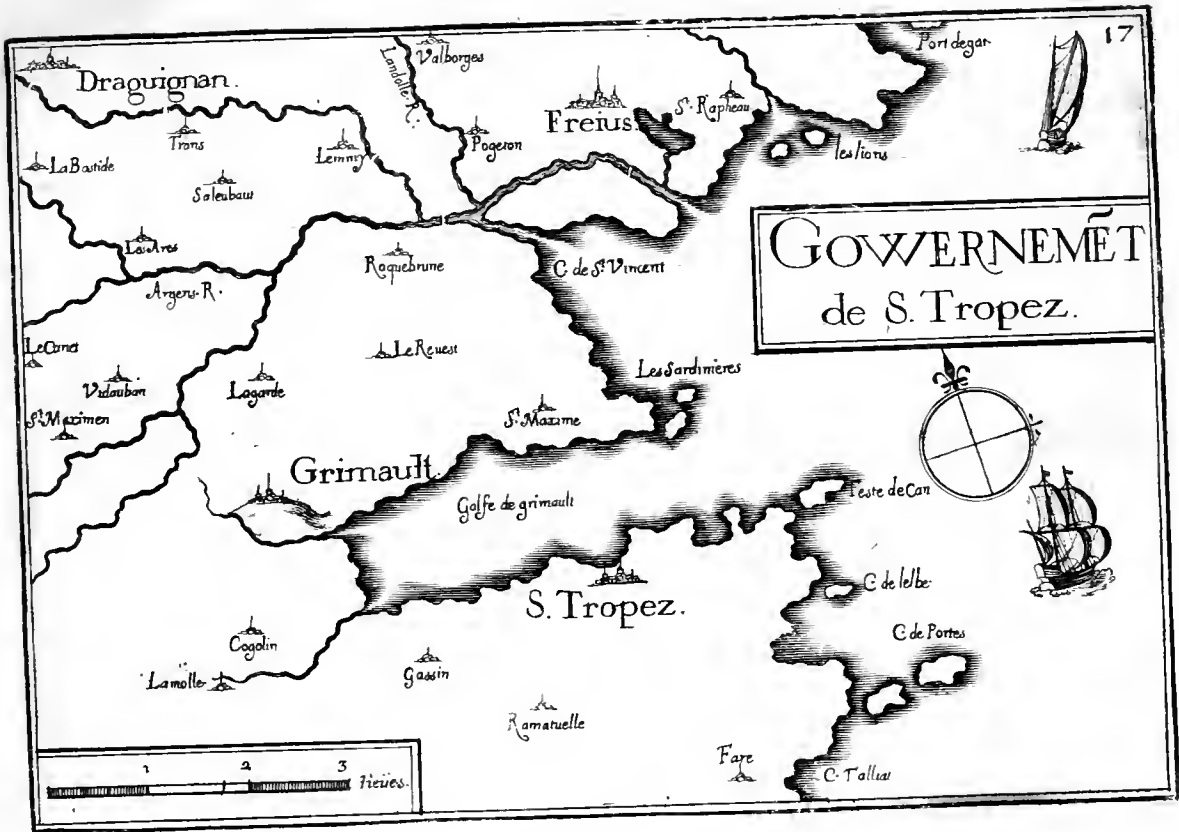
Tour de Bouc

Fenières

Lisle

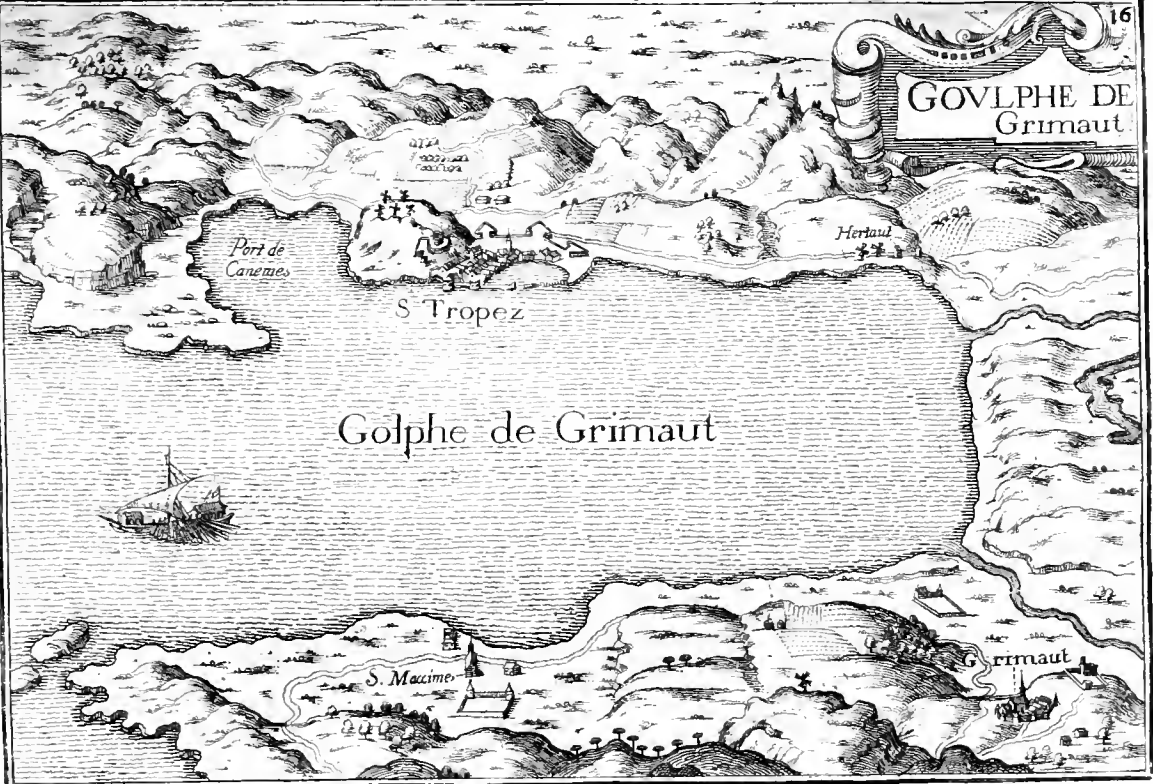
Iouquieres







GOULPHE DE Grimaut



Port de Canemes

S. Tropez

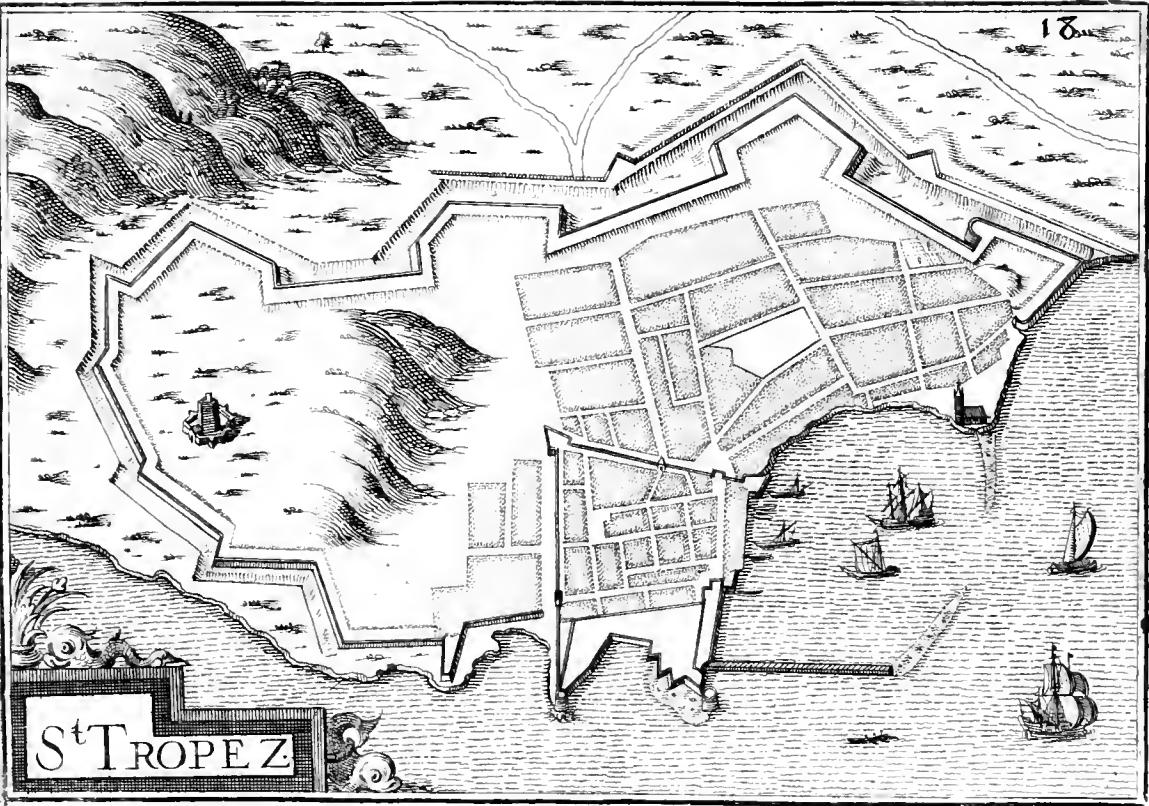
Herlaud

Golphe de Grimaut

S. Maxime

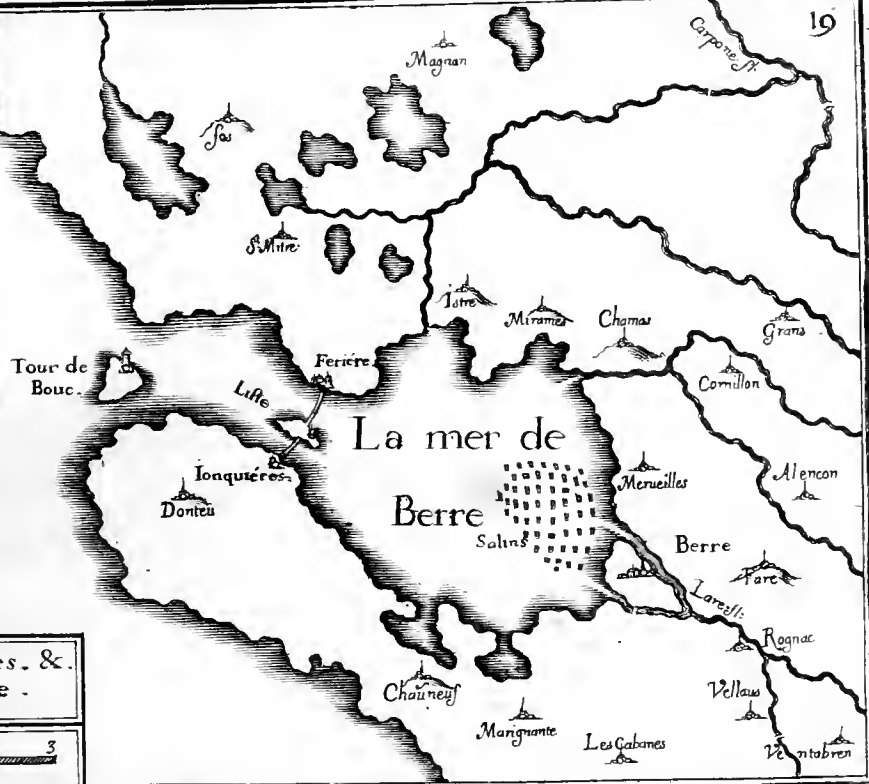
Grimaut



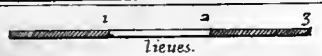


S^t TROPEZ





Cañal de martegues. & mer. de Berre.







PLANS ET

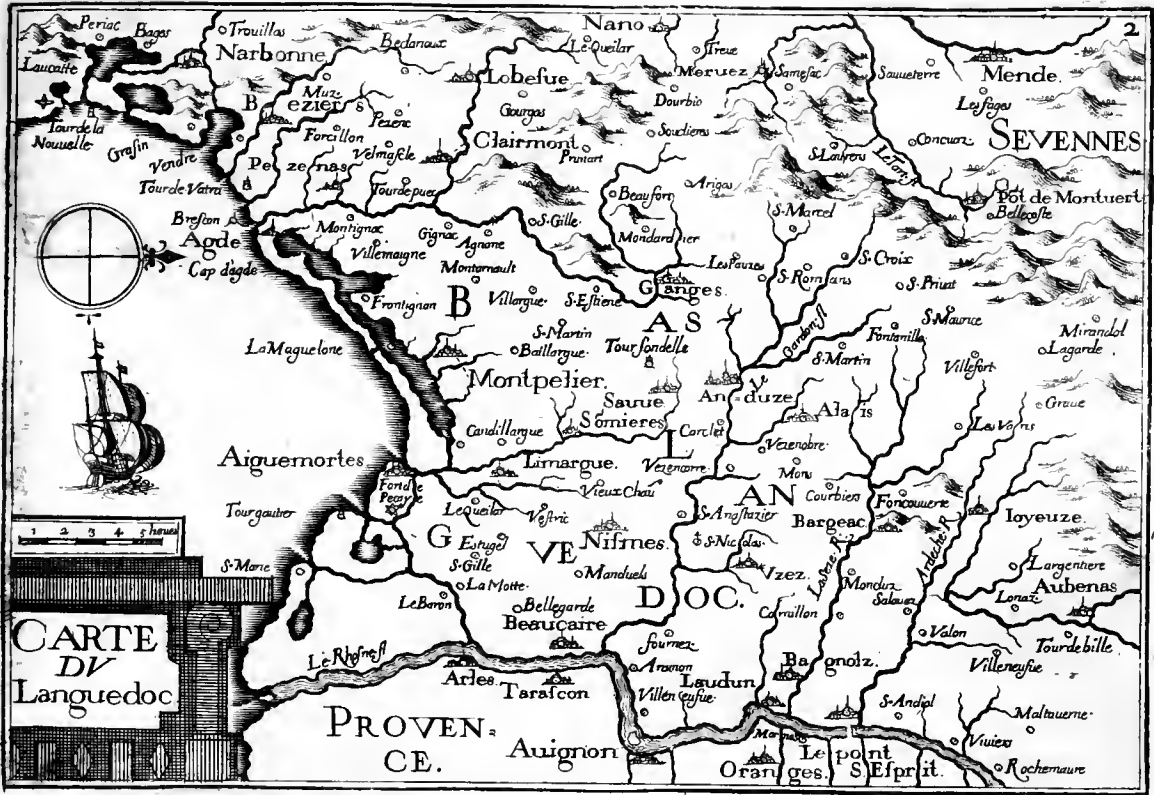
profilz des principales villes de la
province de *LANGUEDOC*, avec la carte
generale & les particulie^{rs} de cha-
cun gouvernement d'icelles.



Table de Languedoc

A		M		Pont S ^t Esprit pl.....	24
Alez gouvernement.....	31	Milhau gouu.....	39	Pont S ^t Esprit pr.....	25
Alez plan.....	32	Milhau pl.....	40	Priuas gouu.....	21
Anduze gouu.....	18	Montpelier gouu.....	7	Priuas pl.....	22
Anduze pl.....	19	Montpelier profil.....	8	R	
B		Montpelier citadelle.....	9	Realmont gouu.....	45
Bas Languedoc.....	2	Montauban gouu.....	12	Realmont pl.....	46
C		Montauban pl.....	13	Roquecourbe gouu.....	43
Caltres gouu.....	10			Roquecourbe pl.....	44
Caltres pl.....	11	N		S	
Caussade gouu.....	14	Narbonne gouu.....	28	Sauue gouu.....	18
Caussade pl.....	15	Narbonne pl.....	29	Sauue pl.....	20
H		Narbonne pr.....	30	Sommie ^{RES} gouu.....	33
Haut Languedoc.....	5	Nismes gouu.....	26	Sommieres pl.....	35
L		Nismes pl.....	27	T	
Lâguedoc partie Occi- dentale.....	4	P		Tholoze gouu.....	5
Lunel gouu.....	33	Pezenas gouu.....	36	Tholoze pl.....	6
Lunel pl.....	34	Pezenas pl.....	37	V	
Laucatte gouu.....	41	Pezenas pr.....	38	Vzez gouu.....	16
Laucatte pl.....	42	Pont S ^t Esprit gouu.....	23	Vzez pl.....	17





CARTE
DV
Languedoc

PROVEN.
CE.
Auignon

SEVENNES

DOC.

Nîmes.

Beaucaire

Arles

Tarascon

Aiguemortes

Montpellier.

Villargue.

Montmaut

Clairmont.

Lobefue.

Narbonne

Oranges.

Laudun

Bagnols.

Bergeac

Alais

Anduze

Ganges.

Lesfaves.

St. Loubert.

Merueux.

Nano

Ioyeuze

La Vins

Villefort

S. Maurice

S. Priat

Concurz

Mende.

2

SEVENNES

Lez fages

Pot de Montuert.

Bellefage

Mirandol

Lagarde

Grave

La Vins

Largentiere

Aubenas

Tourdebille.

Villeneuve

Maltauern.

Rochemauve

Viuzis

S. Andip

Le point

S. Esprit.

Oranges.

Le point

S. Esprit.

Oranges.

Le point

S. Esprit.

Oranges.

Le point

S. Esprit.

Oranges.

Le point

S. Esprit.

Oranges.

Le point

S. Esprit.

Oranges.

Le point

S. Esprit.

Oranges.

Le point

S. Esprit.

Oranges.

Le point

S. Esprit.

Oranges.

Le point

S. Esprit.

Oranges.

Le point

S. Esprit.

Oranges.

Le point

S. Esprit.

Oranges.

Le point

S. Esprit.

Oranges.

Le point

S. Esprit.

Oranges.

Le point

S. Esprit.

Oranges.

Le point

S. Esprit.

Oranges.

Le point

S. Esprit.

Oranges.

Le point

S. Esprit.

Oranges.

Le point

S. Esprit.

Oranges.

Le point

S. Esprit.

Oranges.

Le point

S. Esprit.

Oranges.

Le point

S. Esprit.

Oranges.

Le point

S. Esprit.

Oranges.

Le point

S. Esprit.

Oranges.

Le point

S. Esprit.

Oranges.

Le point

S. Esprit.

Oranges.

Le point

S. Esprit.

Oranges.

Le point

S. Esprit.

Oranges.

Le point

S. Esprit.

Oranges.

Le point

S. Esprit.

Oranges.

Le point

S. Esprit.

Oranges.

Le point

S. Esprit.

Oranges.

Le point

S. Esprit.

Oranges.

Le point

S. Esprit.

Oranges.

Le point

S. Esprit.

Oranges.

Le point

S. Esprit.

Oranges.

Le point

S. Esprit.

Oranges.

Le point

S. Esprit.

Oranges.

Le point

S. Esprit.

Oranges.

Le point

S. Esprit.

Oranges.

Le point

S. Esprit.

Oranges.

Le point

S. Esprit.

Oranges.

Le point

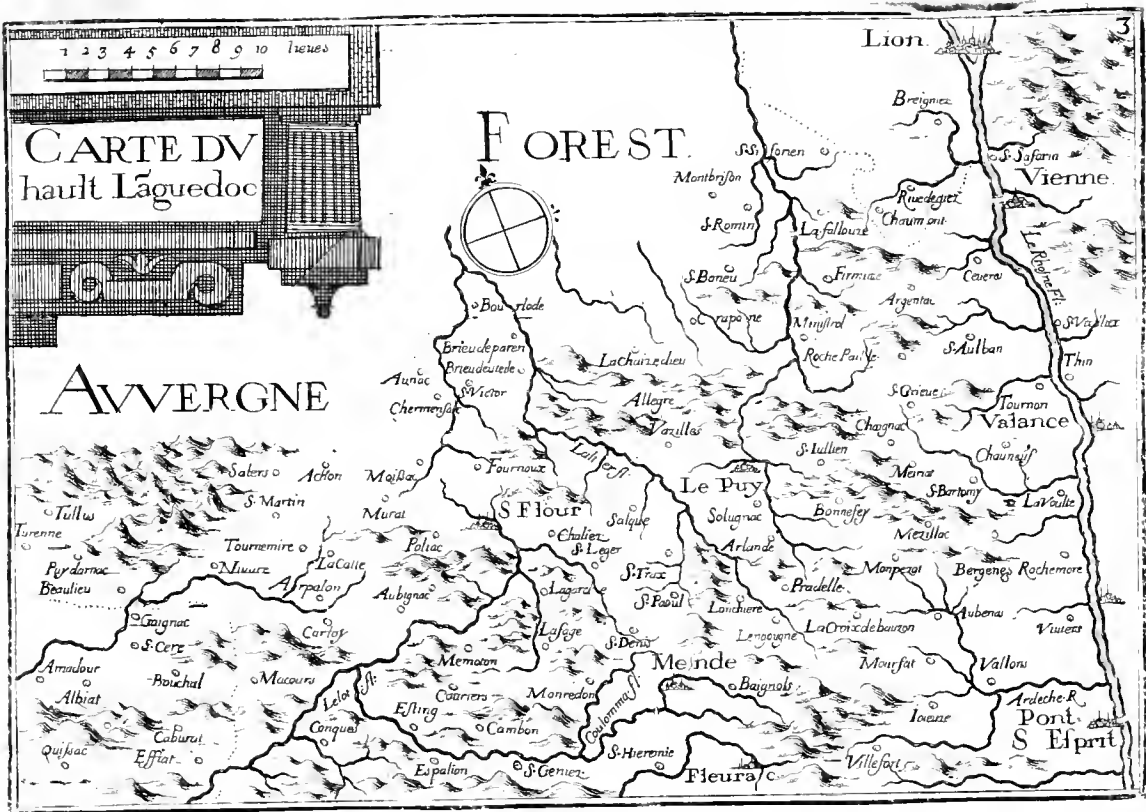


1 2 3 4 5 6 7 8 9 10 lieues

CARTE DV haut Languedoc

AVVERGNE

FOREST.



Lion.

3

Breignez.

S. Jofana

Vienne.

S. Jofan

Montbrison

S. Romin

S. Baneu

Cl. rapagne

Bouglade

Brieu de parren

Brieu de uiede

Aunac

Chermesfat

S. Victor

Tournoux

Aunac

Chermesfat

S. Martin

Acton

S. Martin

Murat

Poliac

Aubignac

Carlof

Macours

Conques

Effiat

Epallion

S. Geniez

S. Hieronie

S. Hieronie

Lachui de dieu

Aligre

Tazillas

S. Flour

S. Flour

S. Flour

S. Flour

S. Flour

S. Flour

S. Flour

S. Flour

S. Flour

S. Flour

S. Flour

S. Flour

S. Flour

S. Flour

S. Flour

S. Flour

S. Flour

S. Flour

S. Flour

S. Flour

S. Flour

S. Flour

S. Flour

Le Puy

Le Puy

Le Puy

Le Puy

Le Puy

Le Puy

Le Puy

Le Puy

Le Puy

Le Puy

Le Puy

Le Puy

Le Puy

Le Puy

Le Puy

Le Puy

Le Puy

Le Puy

Le Puy

Le Puy

Le Puy

Solignac

Solignac

Solignac

Solignac

Solignac

Solignac

Solignac

Solignac

Solignac

Solignac

Solignac

Solignac

Solignac

Solignac

Solignac

Solignac

Solignac

Solignac

Solignac

Solignac

Solignac

Solignac

Solignac

Solignac

Solignac

Solignac

Solignac

Solignac

Solignac

Solignac

Solignac

Solignac

Solignac

Solignac

Solignac

Solignac

Solignac

Solignac

Solignac

Solignac

Solignac

Solignac

Solignac

Solignac

Solignac

Solignac

Solignac

Solignac

Solignac

Solignac

Solignac

Solignac

Solignac

Solignac

Solignac

Solignac

Solignac

Solignac

Solignac

Solignac

Solignac

Solignac

Solignac

Solignac

Solignac

Solignac

Solignac

Solignac

Solignac

Solignac

Solignac

Solignac

Solignac

Solignac

Solignac

Solignac

Solignac

Solignac

Solignac

Solignac

Solignac

Solignac

Solignac

Solignac

Solignac

Solignac

Solignac

Solignac

Solignac

Solignac

Solignac

Solignac

Solignac

Solignac

Solignac

Solignac

Solignac

Solignac

Solignac

Solignac

Solignac

Solignac

Solignac

Solignac

Solignac

Solignac

Solignac

Solignac

Solignac

Solignac

Solignac

Solignac

Solignac

Solignac

Solignac

Solignac

Solignac

Solignac

Solignac

Solignac

Solignac

Solignac

Solignac

Solignac

Solignac

Solignac

Solignac

Solignac

Solignac

Solignac

Solignac

Solignac

Solignac

Solignac

Solignac

Solignac

Solignac

Solignac

Solignac

Solignac

Solignac

Solignac

Solignac

Solignac

Solignac

Solignac

Solignac

Solignac

Solignac

Solignac

Solignac

Solignac

Solignac

Solignac

Solignac

Solignac

Solignac

Solignac

Solignac

Solignac

Solignac

Solignac

Solignac

Solignac

Solignac

Solignac

Solignac

Solignac

Solignac

Solignac

Solignac

Solignac

Solignac

Solignac

Solignac

Solignac

Solignac

Solignac

Solignac

Solignac

Solignac

Solignac

Solignac

Solignac

Solignac

Solignac

Solignac

Solignac

Solignac

Solignac

Solignac

Solignac

Solignac

Solignac

Solignac

Solignac

Solignac

Solignac

Solignac

Solignac

Solignac

Solignac

Solignac

Solignac

Solignac

Solignac

Solignac

Solignac

Solignac

Solignac

Solignac

Solignac

Solignac

Solignac

Solignac

Solignac

Solignac

Solignac

Solignac

Solignac

Solignac

Solignac

Solignac

Solignac

Solignac

Solignac

Solignac

Solignac

Solignac

Solignac

Solignac

Solignac

Solignac

Solignac

Solignac

Solignac


Solignac

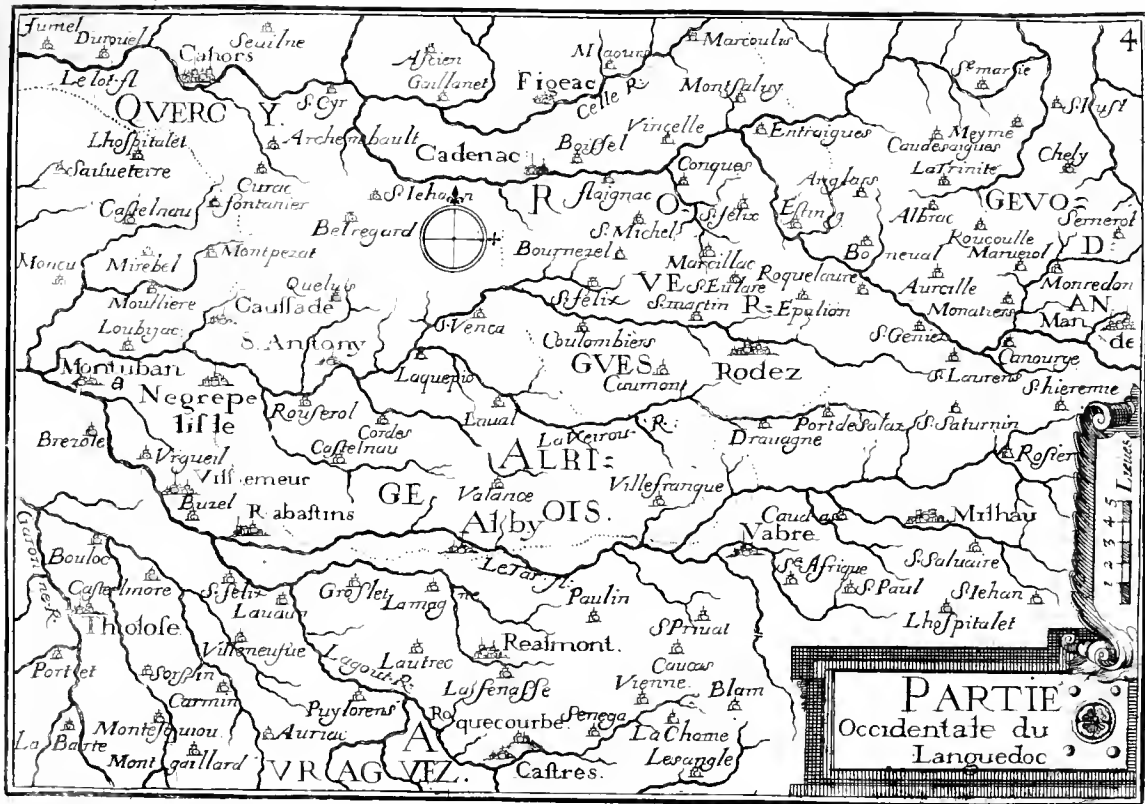
Solignac

Solignac


Solignac

Solignac

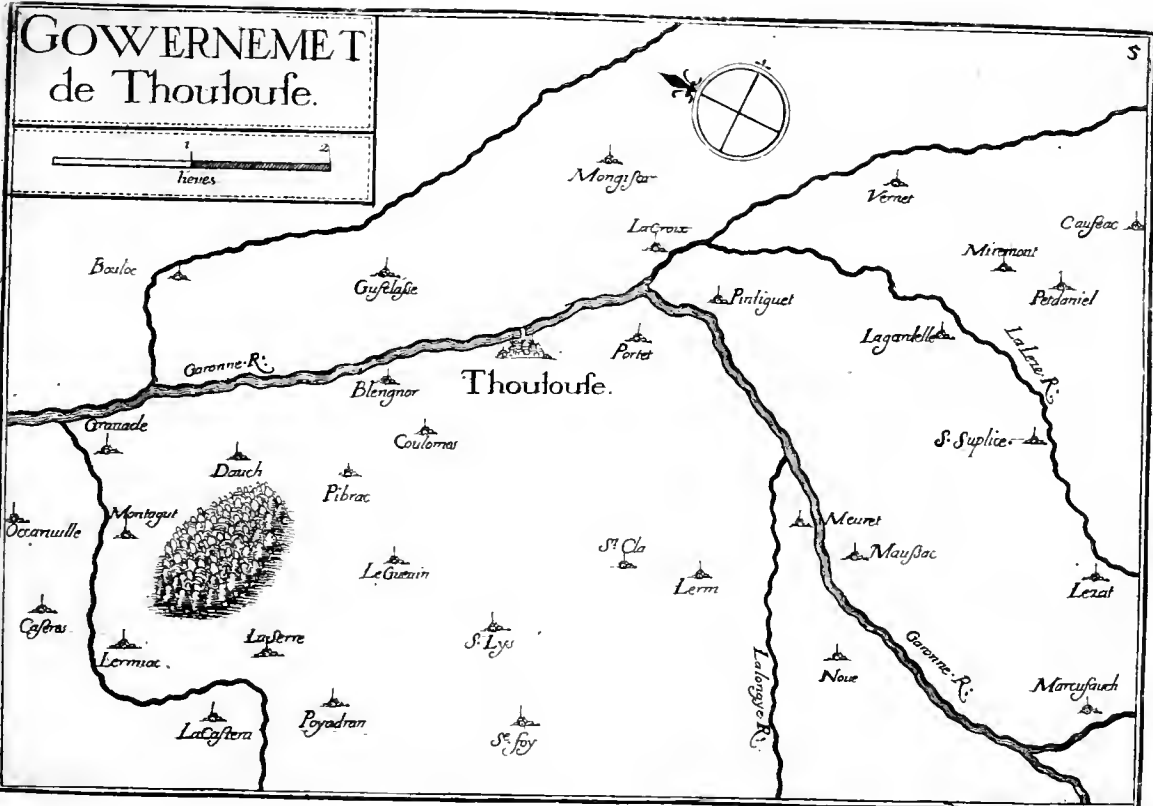




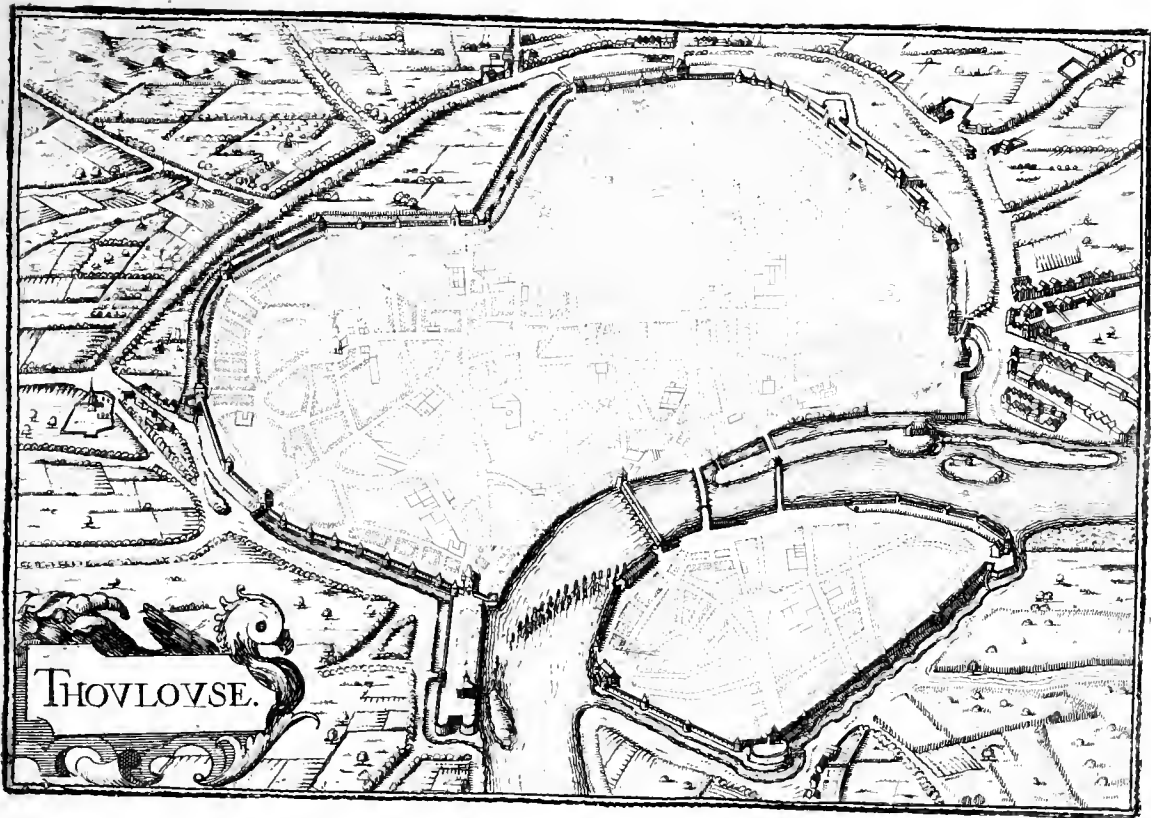
PARTIE
Occidentale du
Languedoc




GOWERNEMENT de Thoulouſe.

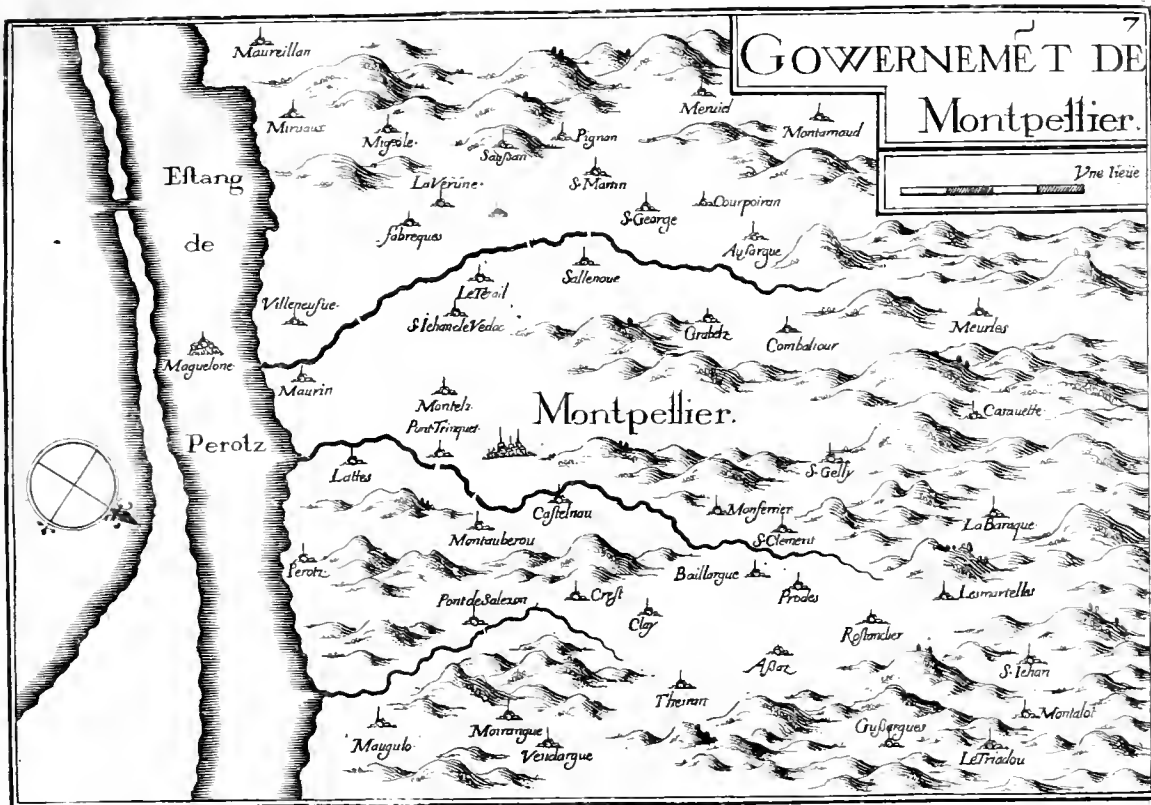







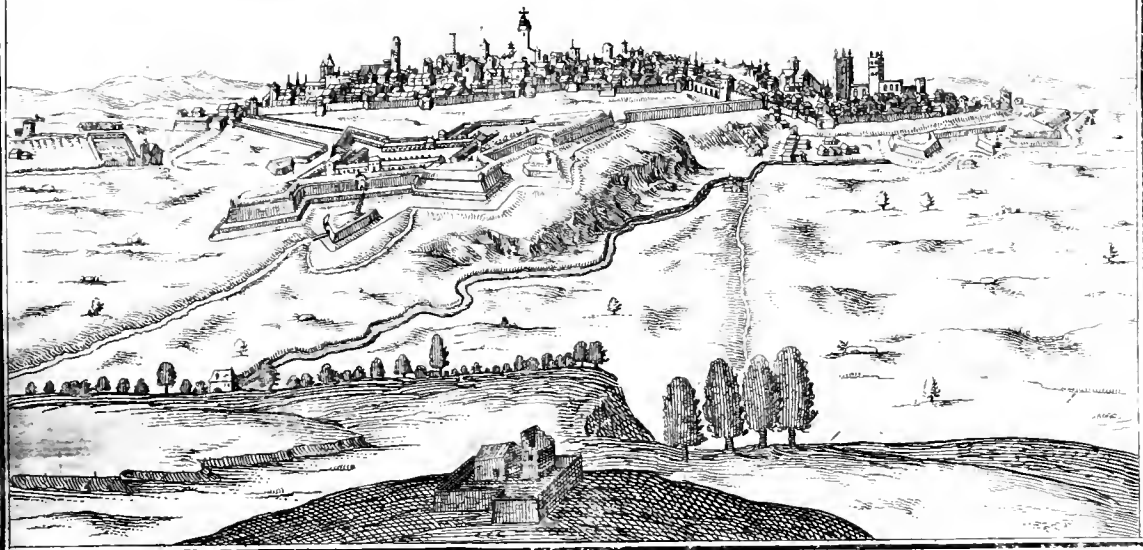
THOVLOYSE.






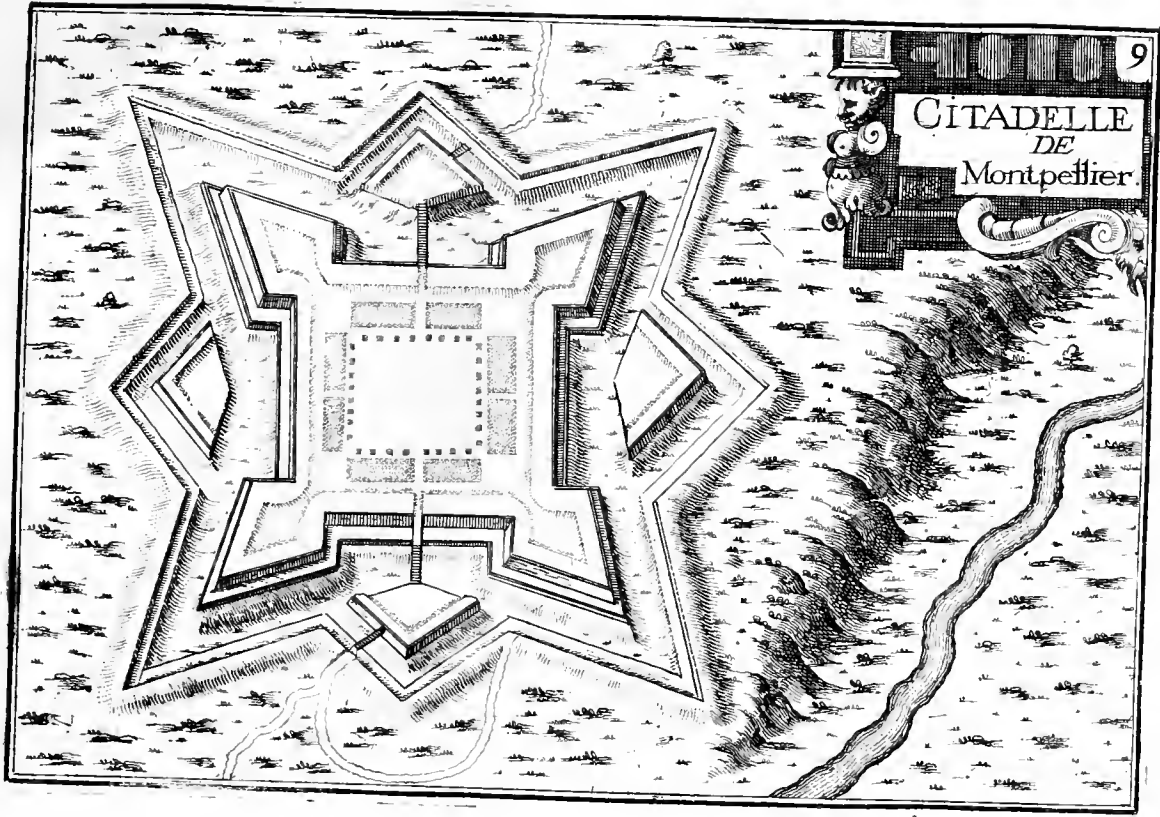



MONTPELIER.



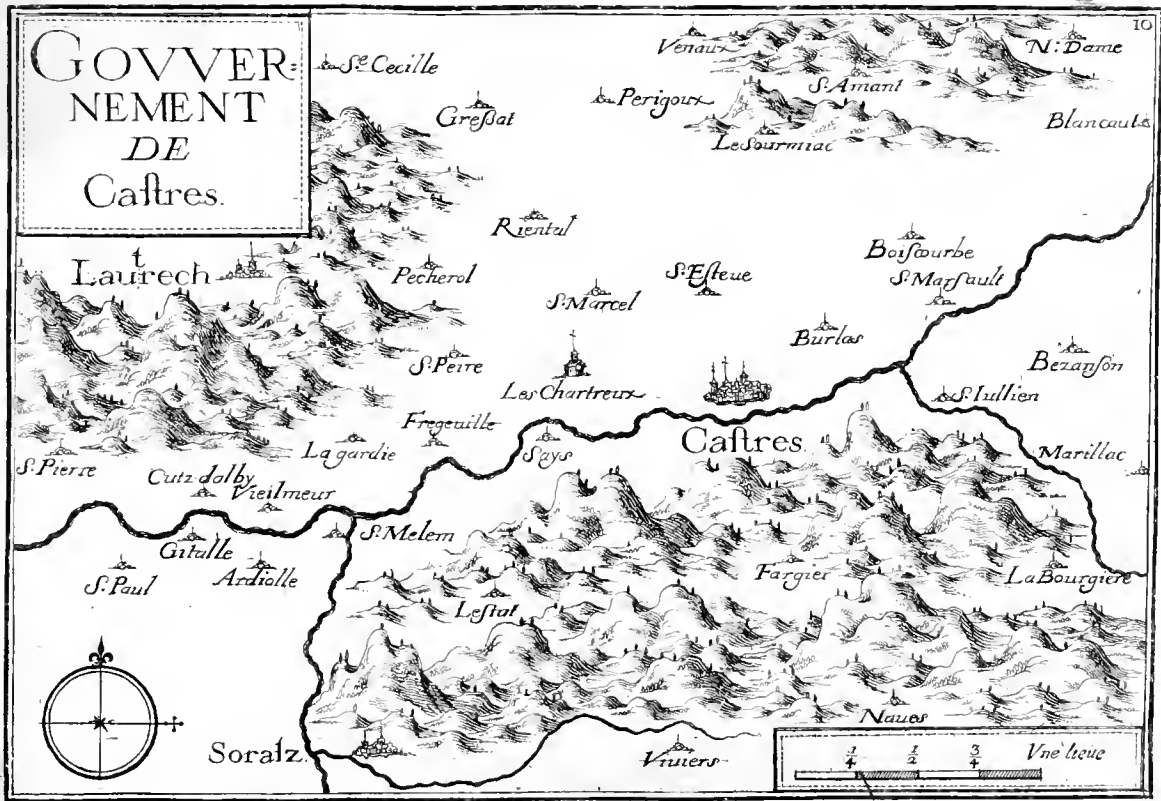


CITADELLE
DE
Montpellier





GOVVER-
NEMENT
DE
Castres.



S^c Cecille

Venaus

N: Dame

Grebat

du Perigour

S^c Amant

Blancaute

Le Sourmac

Riental

Boisourbe

Laurech

Pecherol

S^c Esteue

S^c Marsault

S^c Marcel

Burlas

S^c Peire

Les Chartreux

Bezançon

Frégeuille

S^c Julhien

Says

Castres

Marillac

S^c Pierre

Cutz Dolby

Vieilmieur

La gardie

La Bourguere

Citalle

S^c Melem

Fargier

S^c Paul


Ardiolle

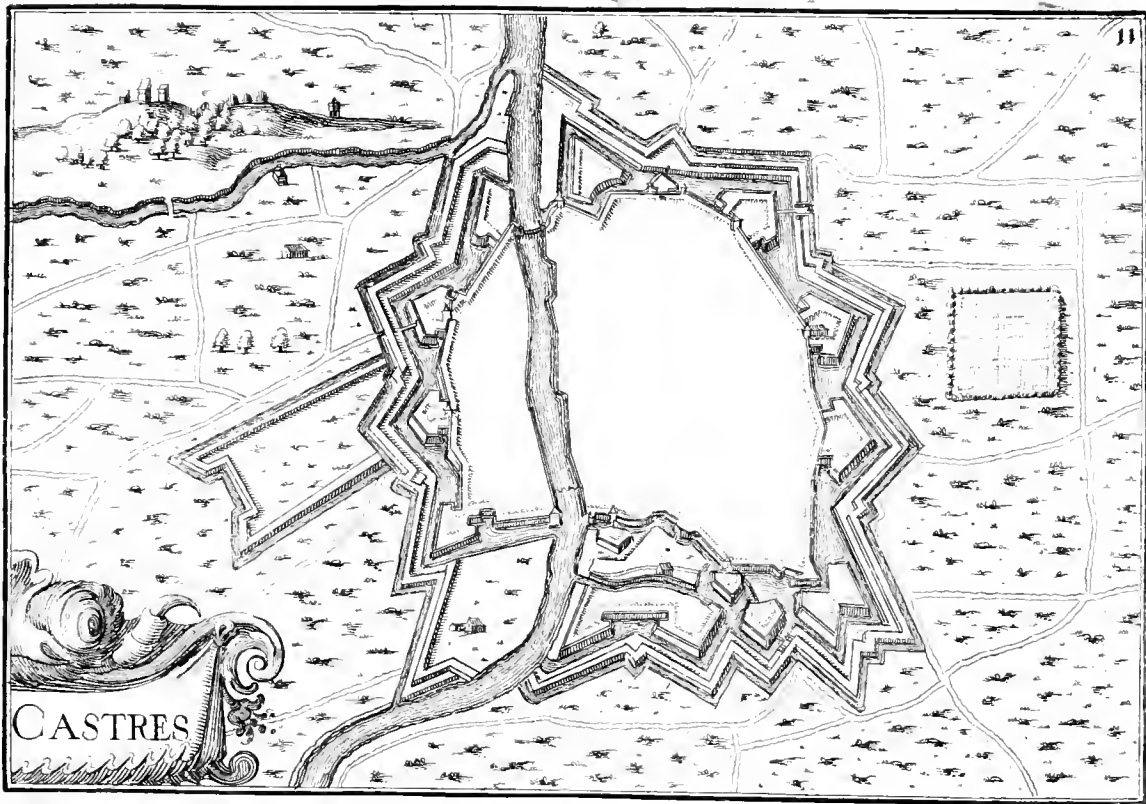
Lestat

Naves

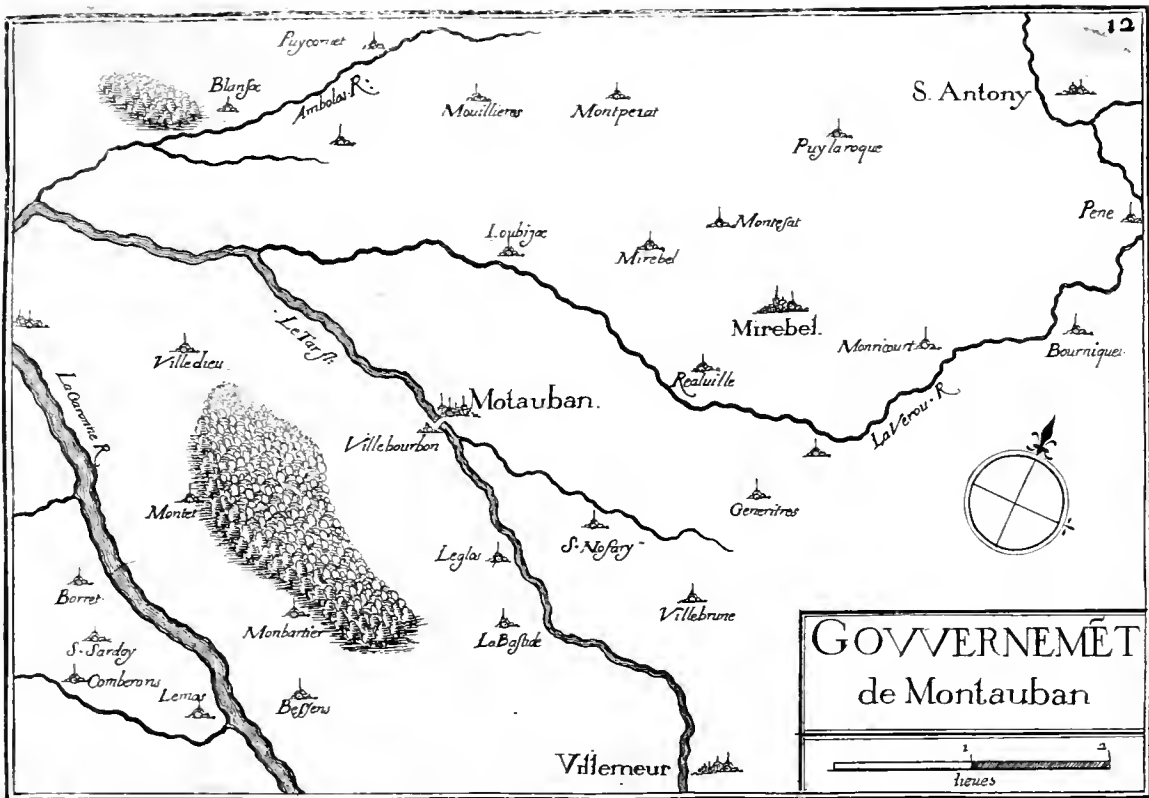
Soratz

Viviers



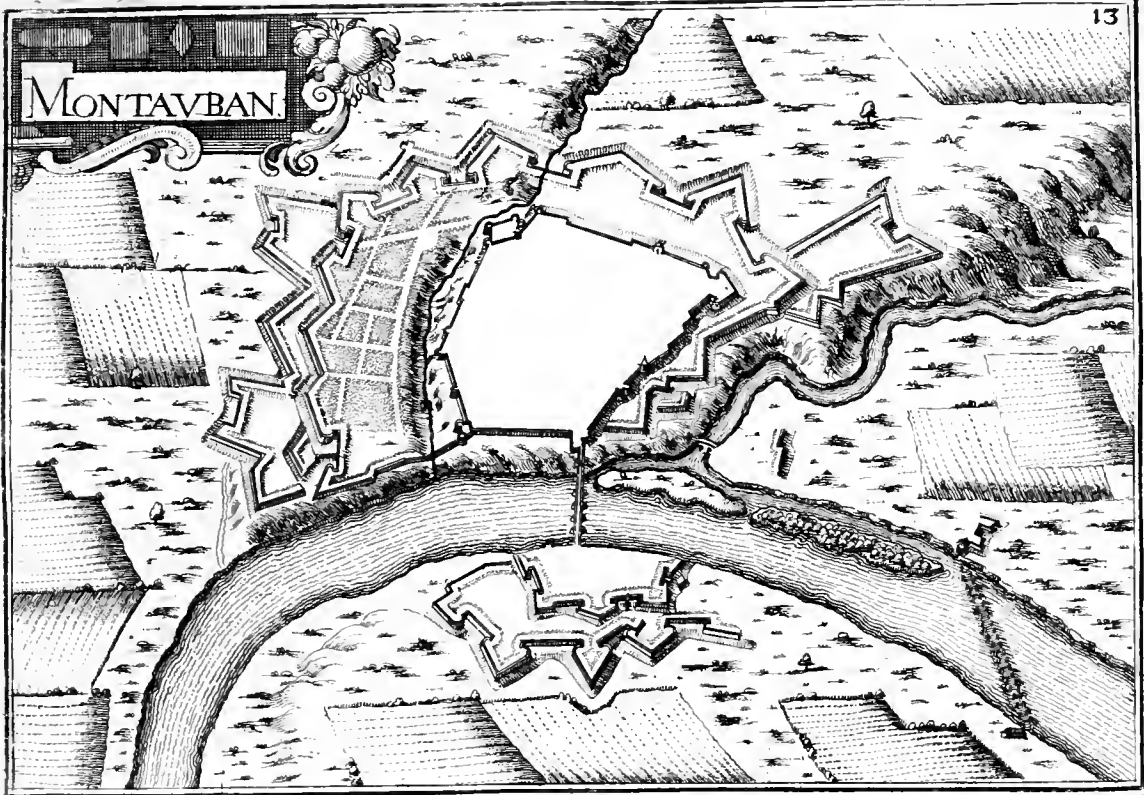


CASTRES



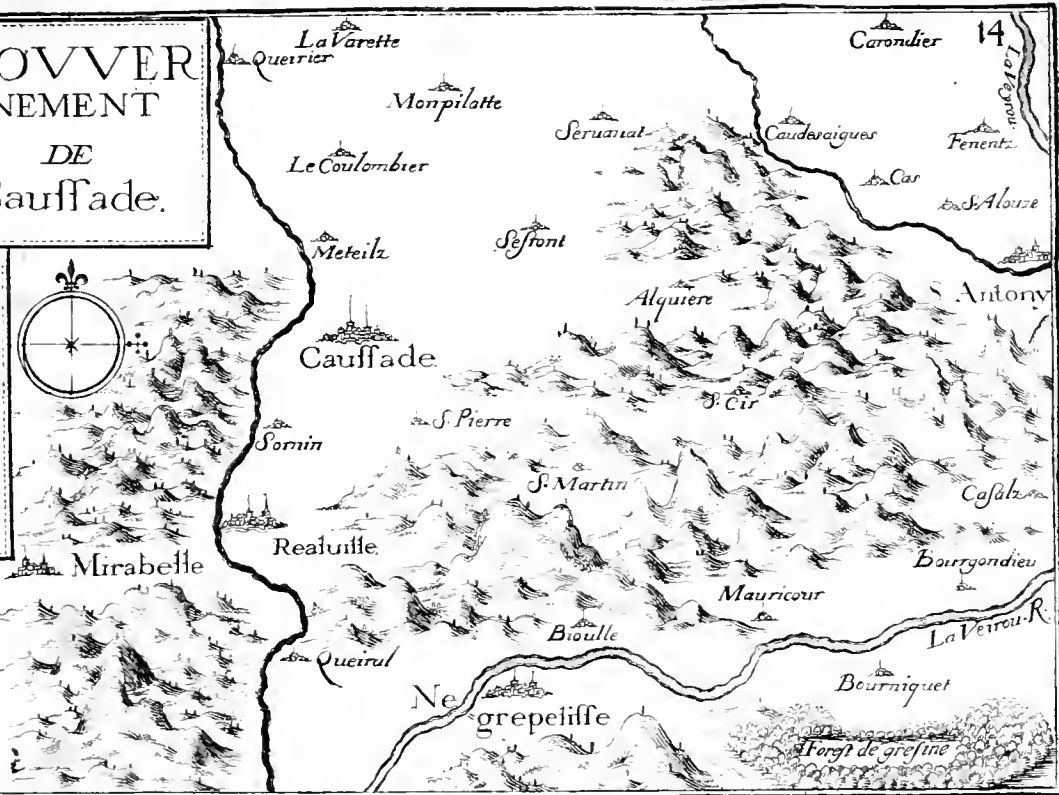



MONTAVBAN.





GOVVERNEMENT
NEMENT
DE
Cauffade.



La Varette

Carondier 14

Monpilatte

Serviat

Cauderaigues

Fenentz

Le Coulombier

La Cas

de S. Aloize

Meteitz

Séfont

Alquiere

S. Antony

Cauffade

S. Cir

Sornin

S. Pierre

S. Martin

Cafalz

Mirabelle

Realuille

Bourgondieu

Mauricour

Queirul


Biouille

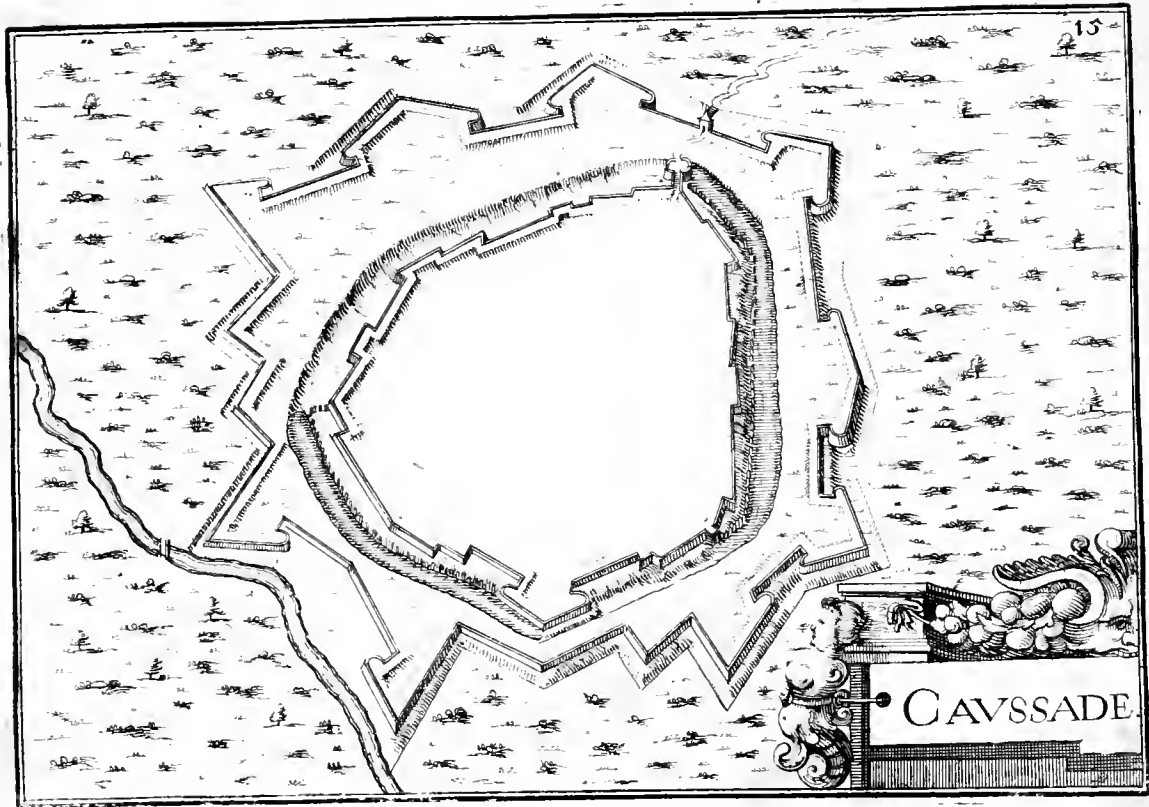
La Verrou-R.

Ne grepeiisse

Bourniquet


Forgt de gresine

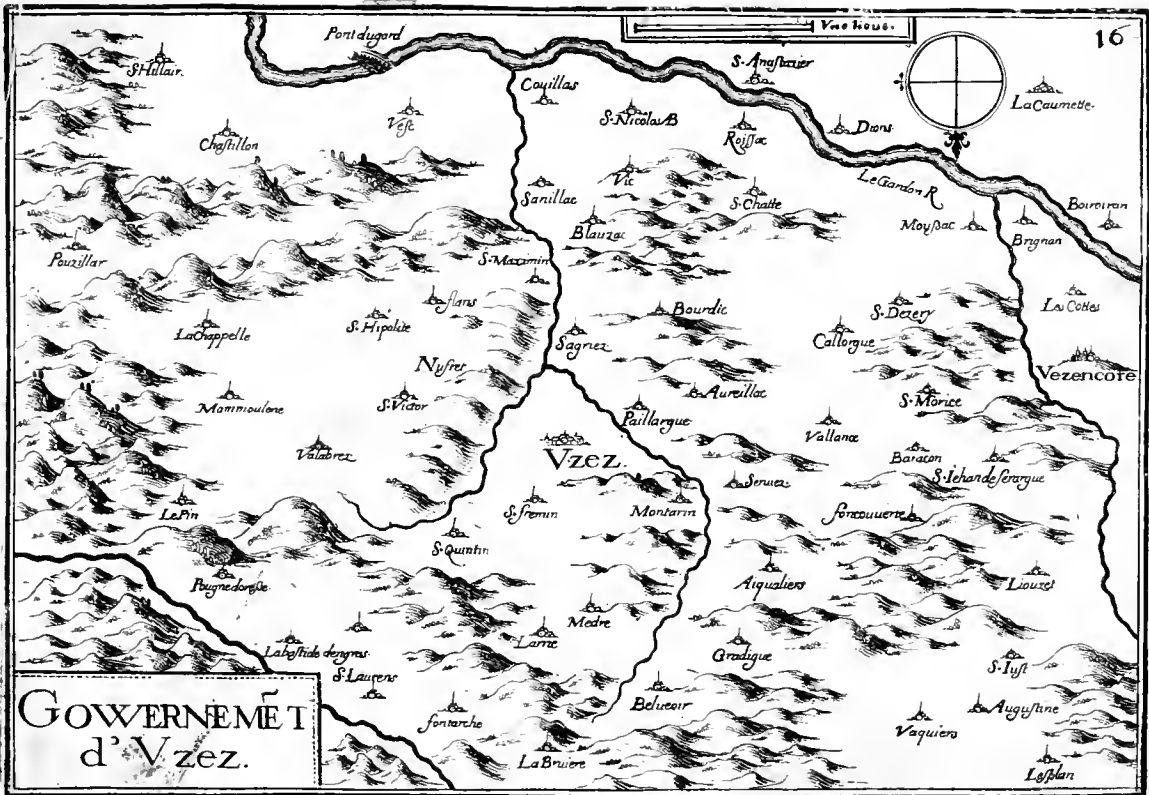





15

CAVSSADE







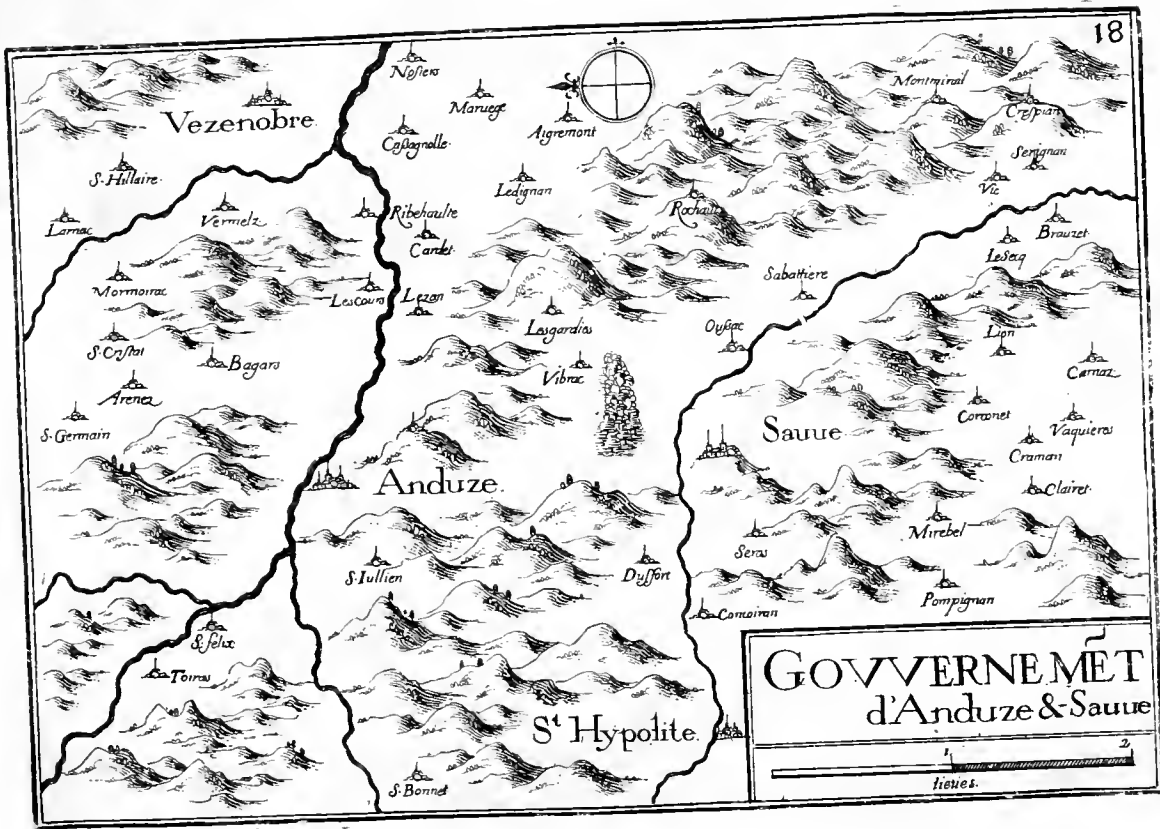
GOWERNEMÉ T
d'Vzez.



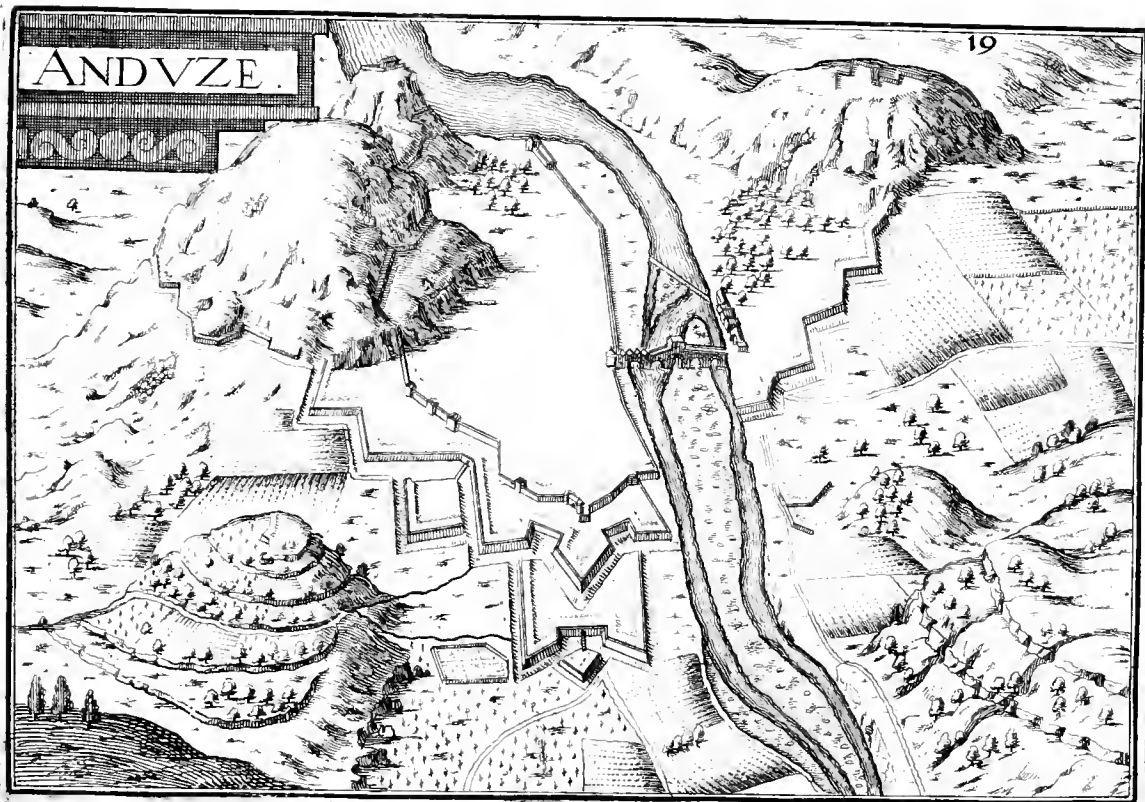
VZEZ.












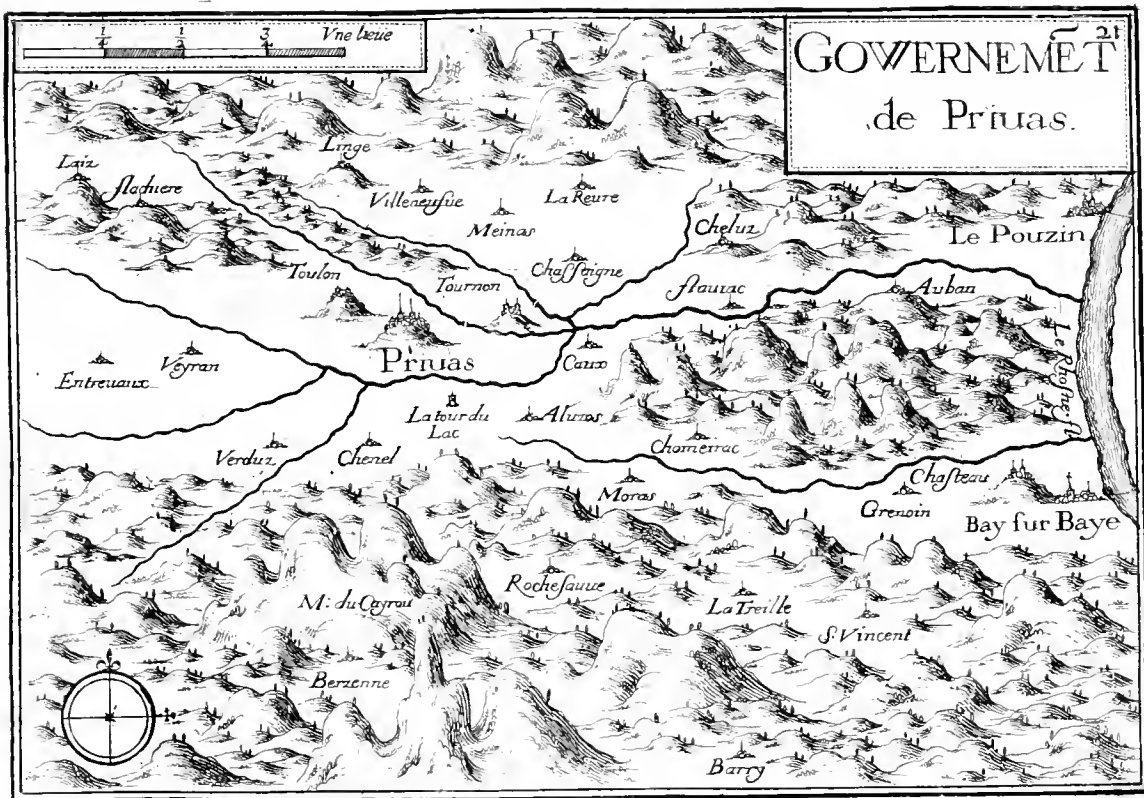





SAVVE








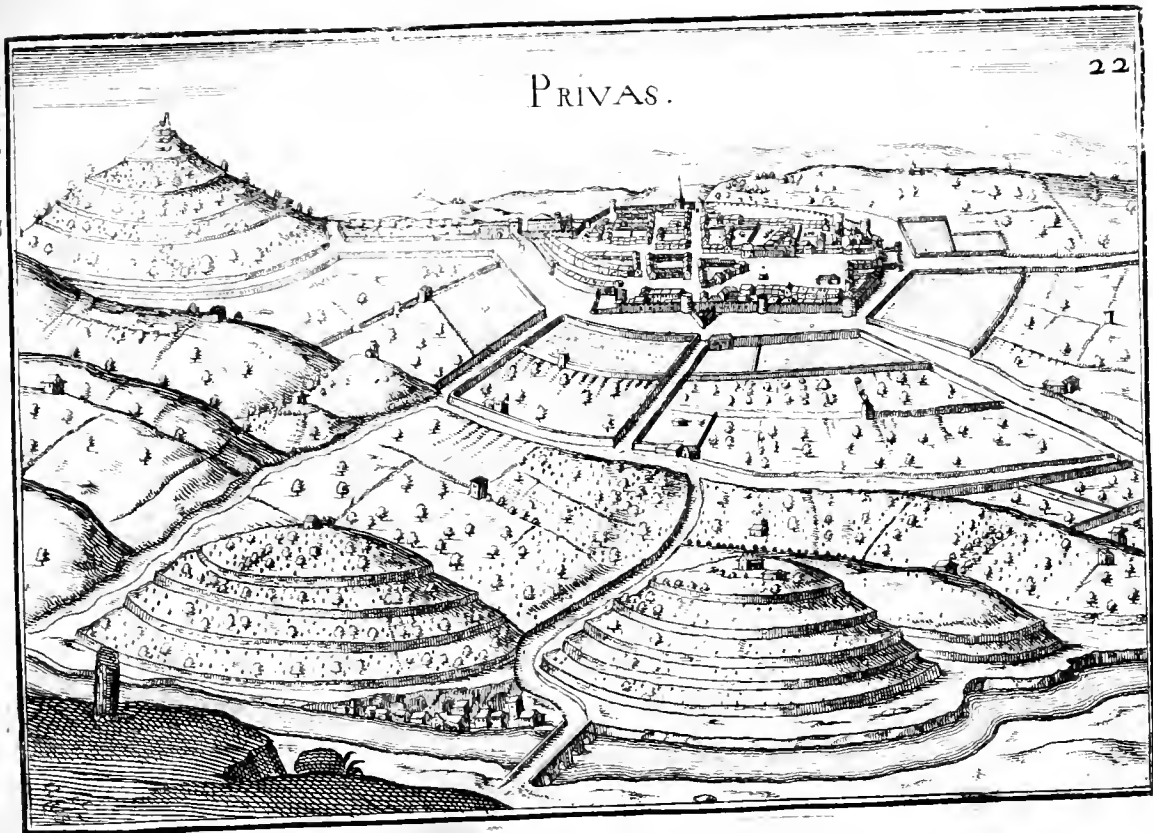
GOUVERNEMENT²¹
de Priuas.





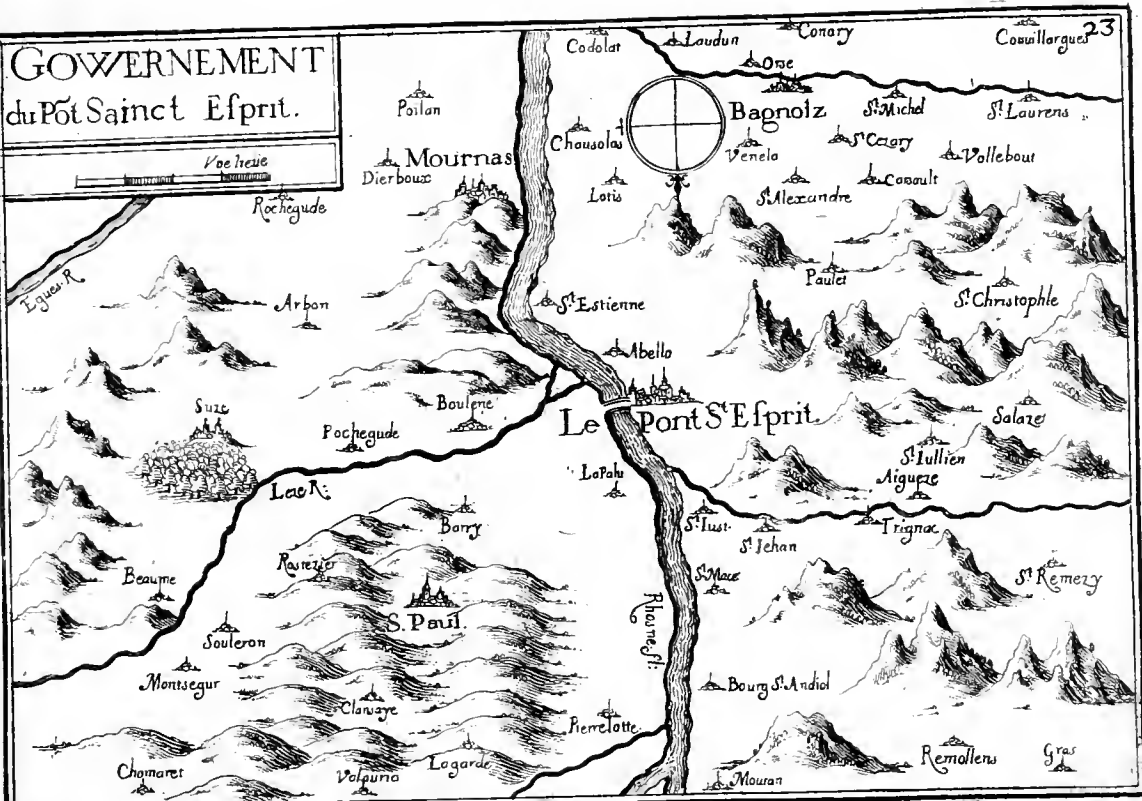
PRIVAS.

22



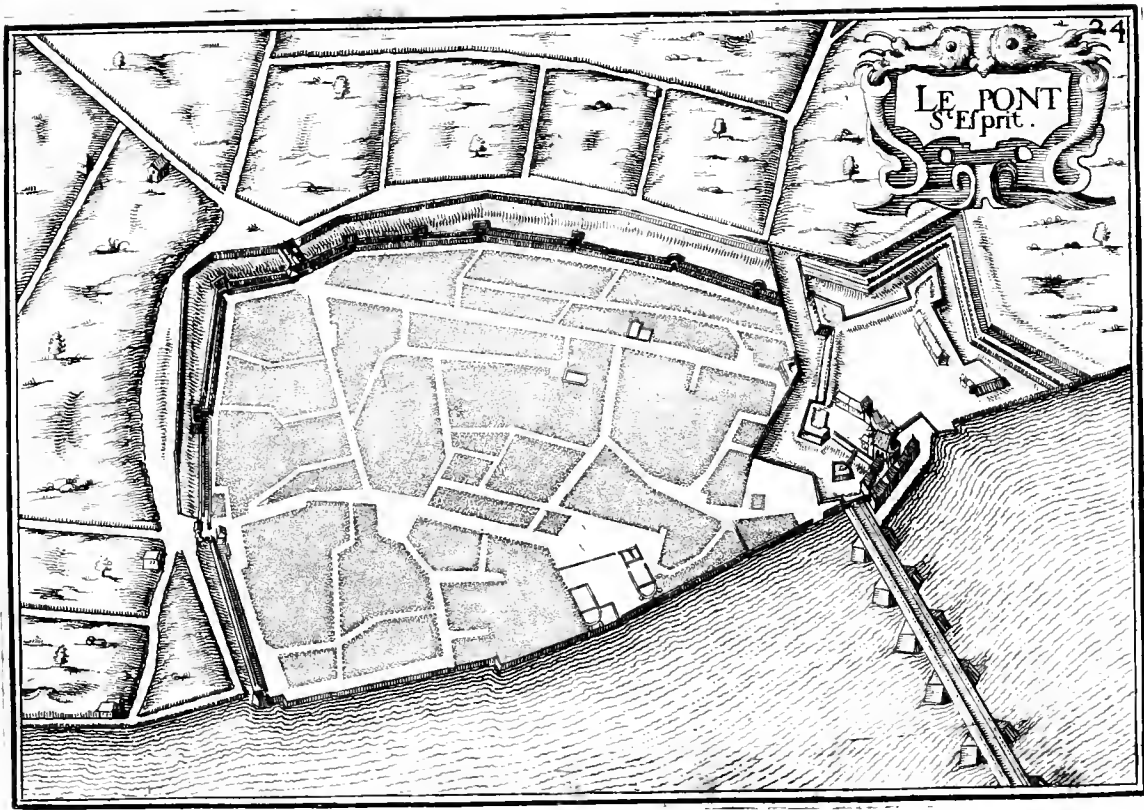



GOWERNEMENT
du Pôt Saint Esprit.



Couvallargues 23








LE PONT S^t ESPRIT .

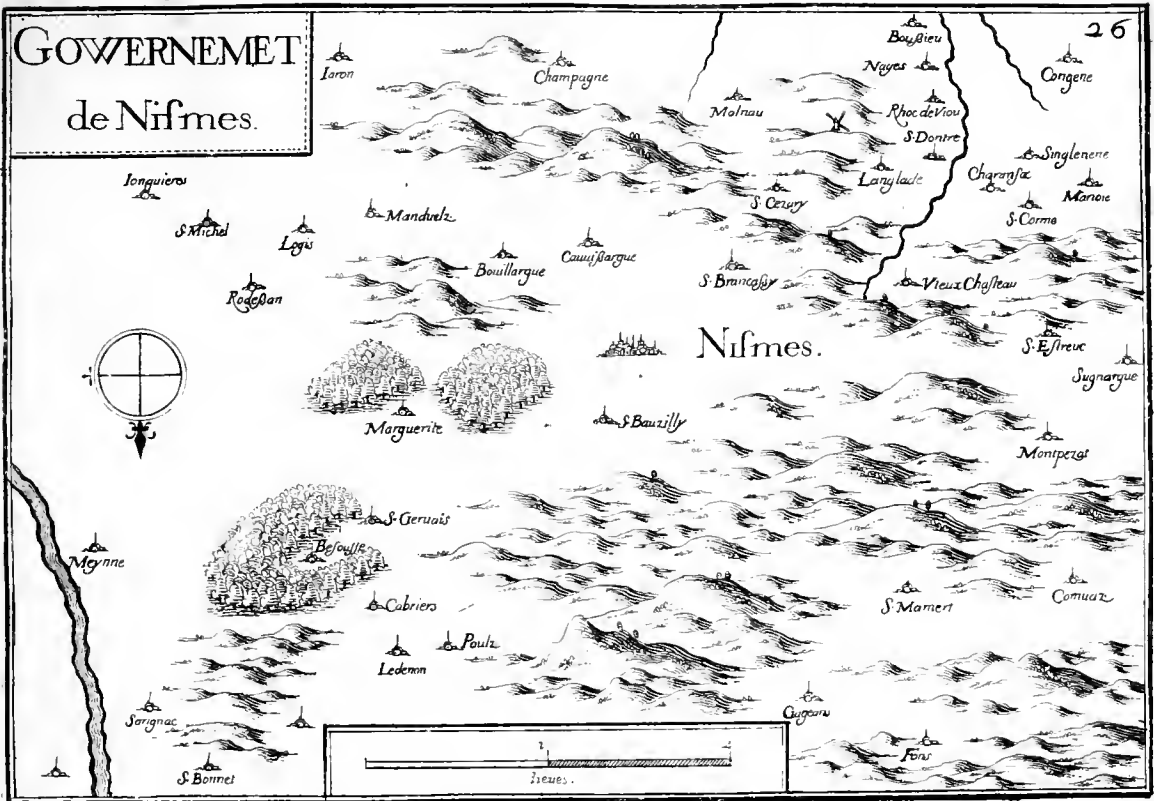
Montdragon

Oranges

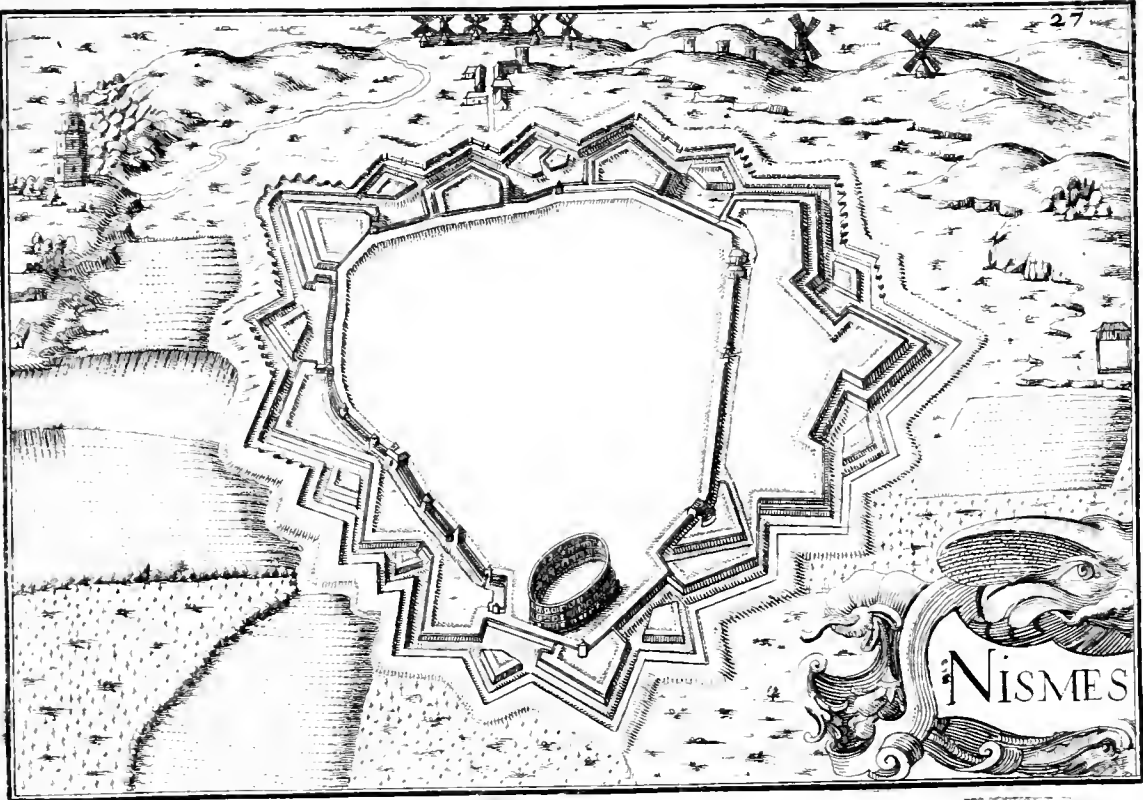





GOVERNEMENT
de Nismes.



1944
1945
1946
1947
1948
1949
1950
1951
1952
1953
1954
1955
1956
1957
1958
1959
1960
1961
1962
1963
1964
1965
1966
1967
1968
1969
1970
1971
1972
1973
1974
1975
1976
1977
1978
1979
1980
1981
1982
1983
1984
1985
1986
1987
1988
1989
1990
1991
1992
1993
1994
1995
1996
1997
1998
1999
2000
2001
2002
2003
2004
2005
2006
2007
2008
2009
2010
2011
2012
2013
2014
2015
2016
2017
2018
2019
2020
2021
2022
2023
2024
2025




NISMES

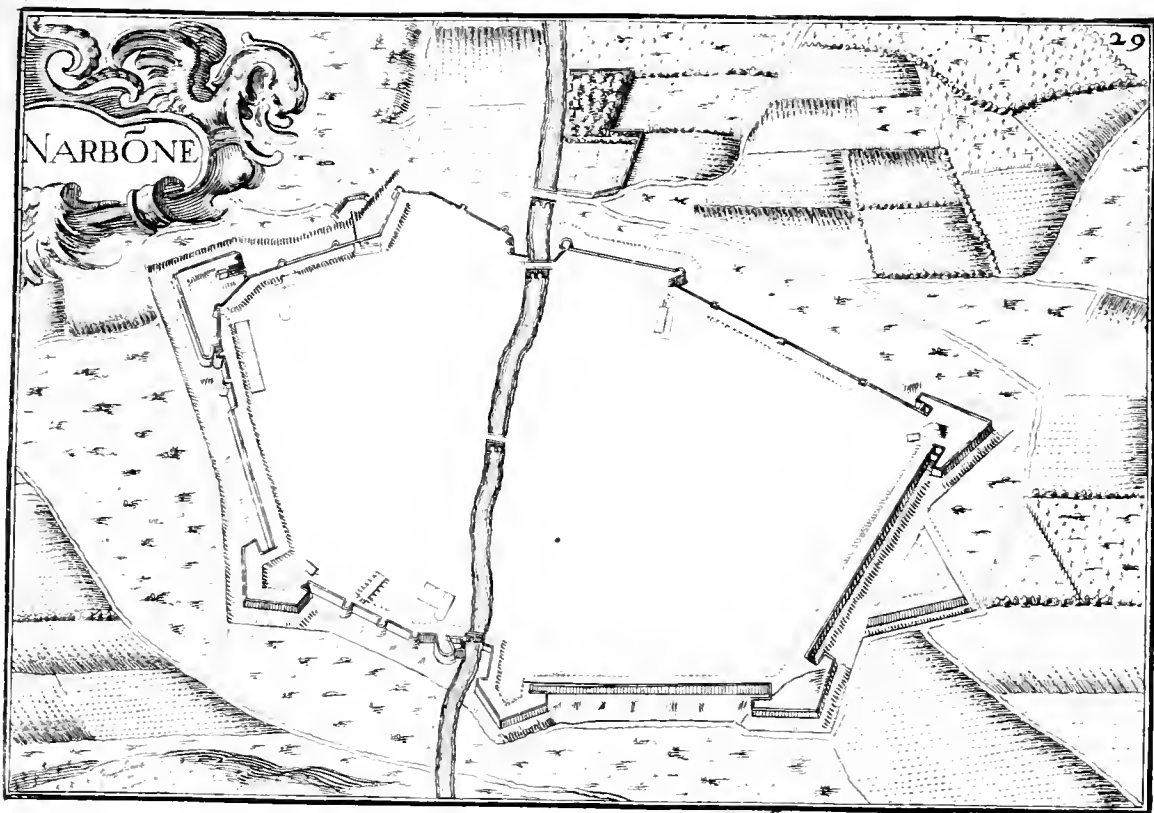





GOUVERNEMENT
de Narbonne

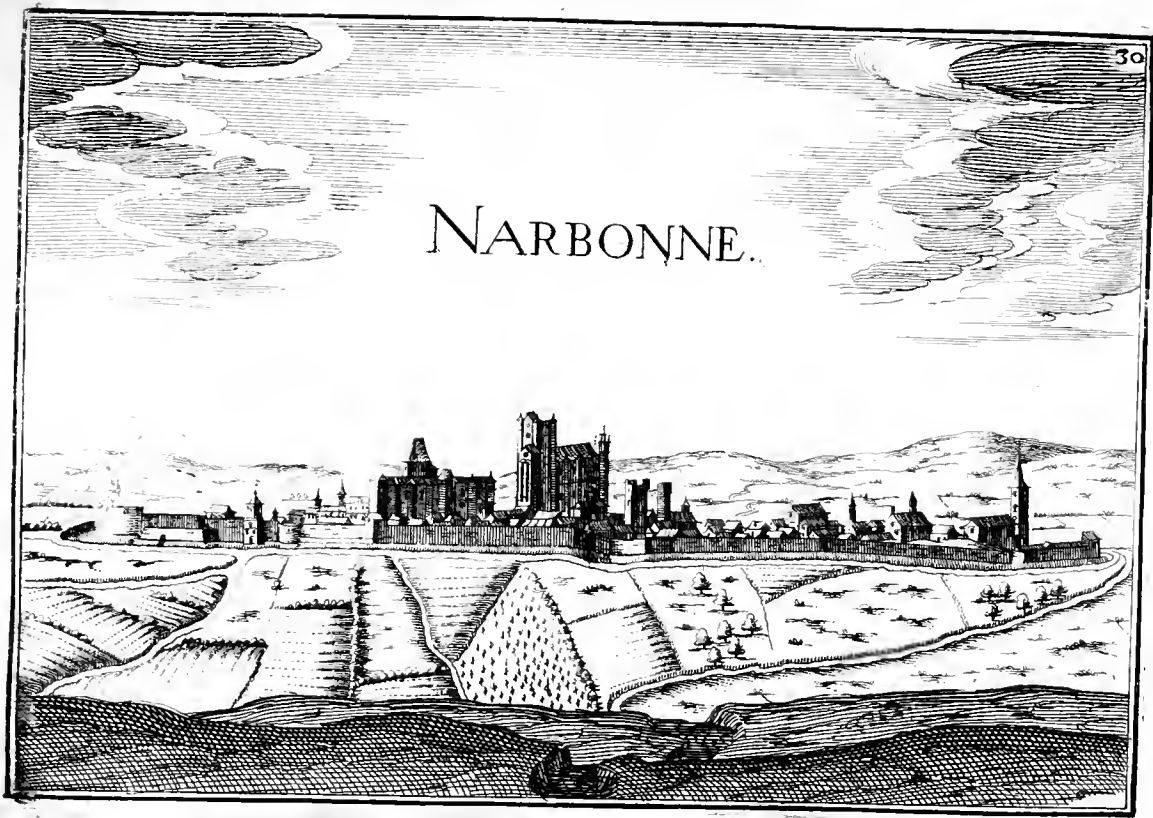




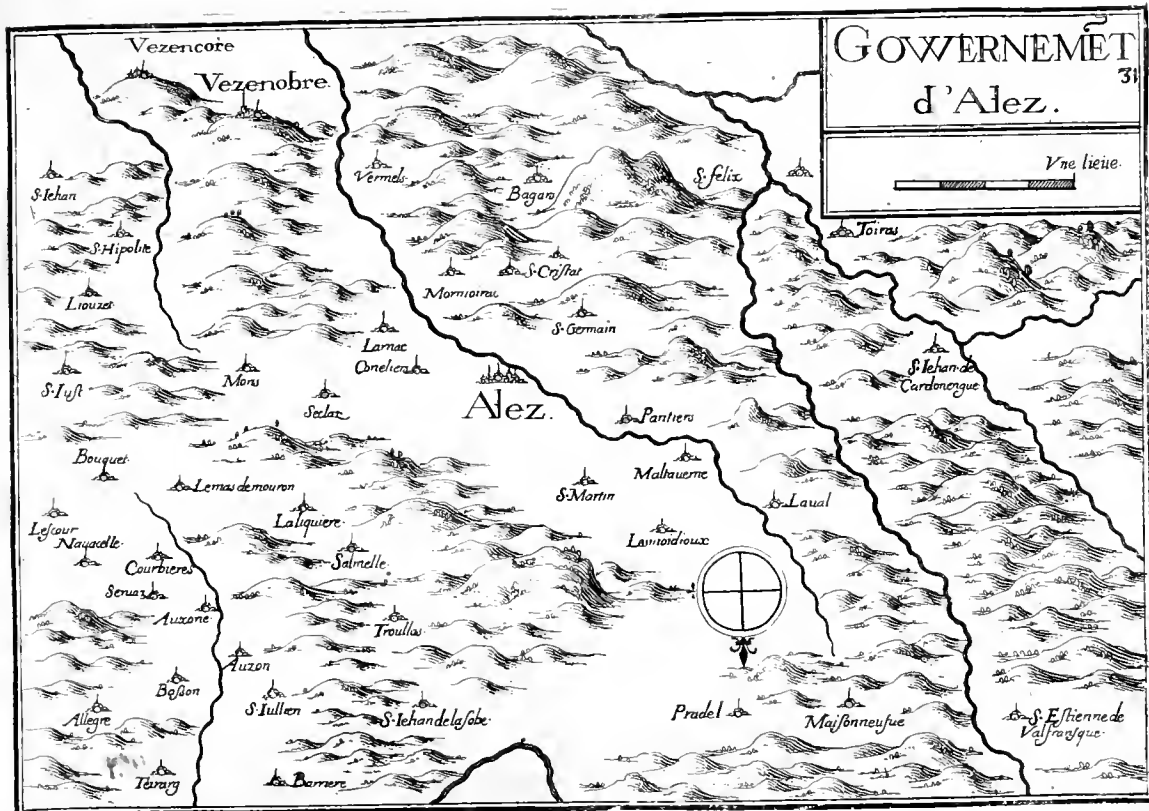




NARBONNE.



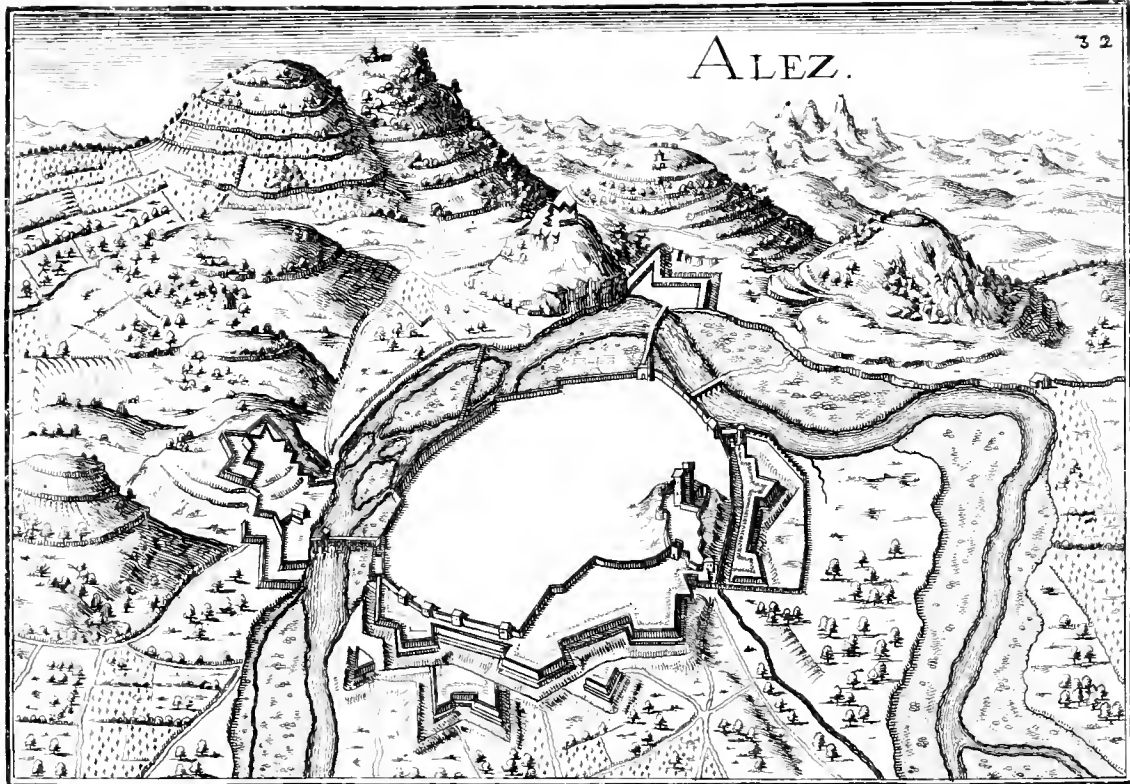







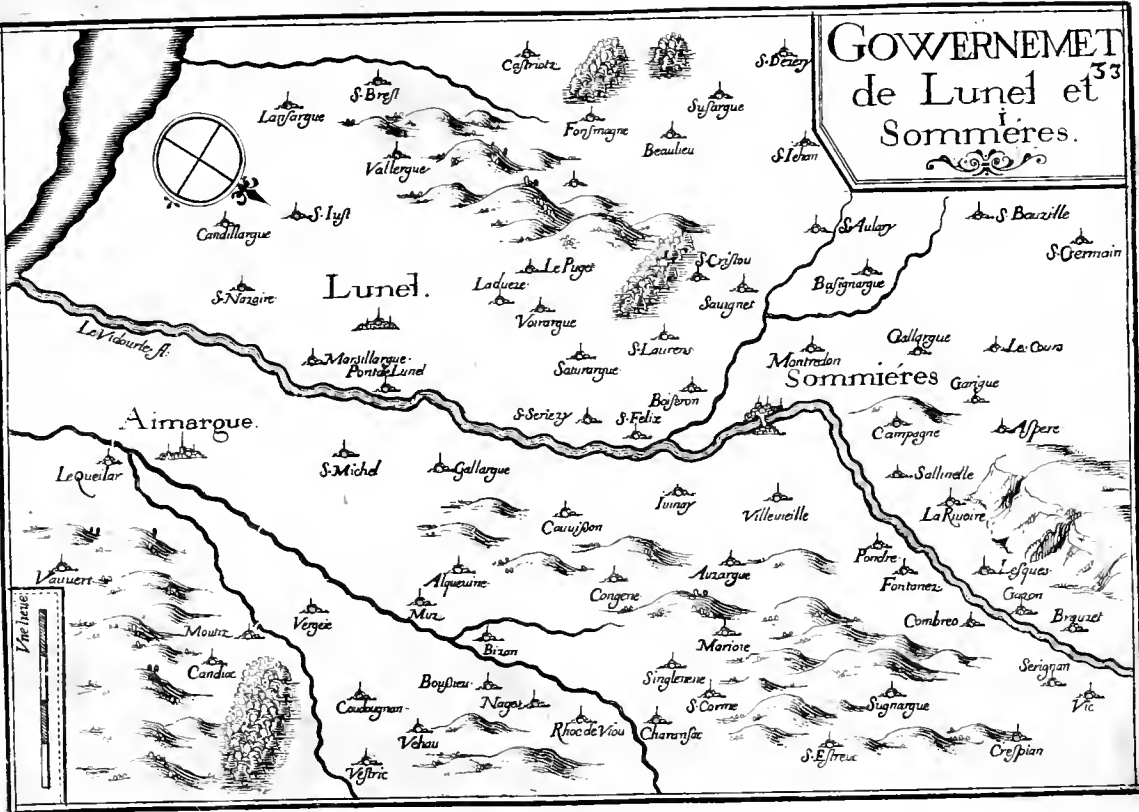
ALEZ.

32

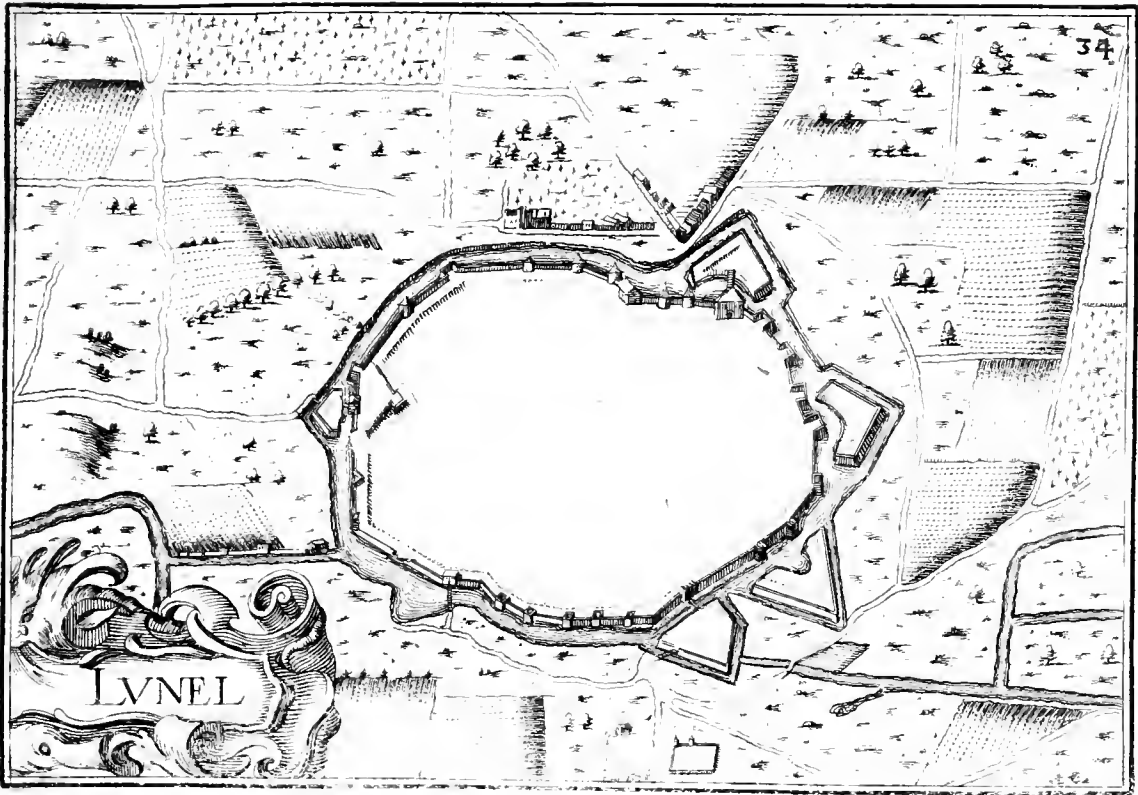





GOWERNEMET³³ de Lunel et Sommères.

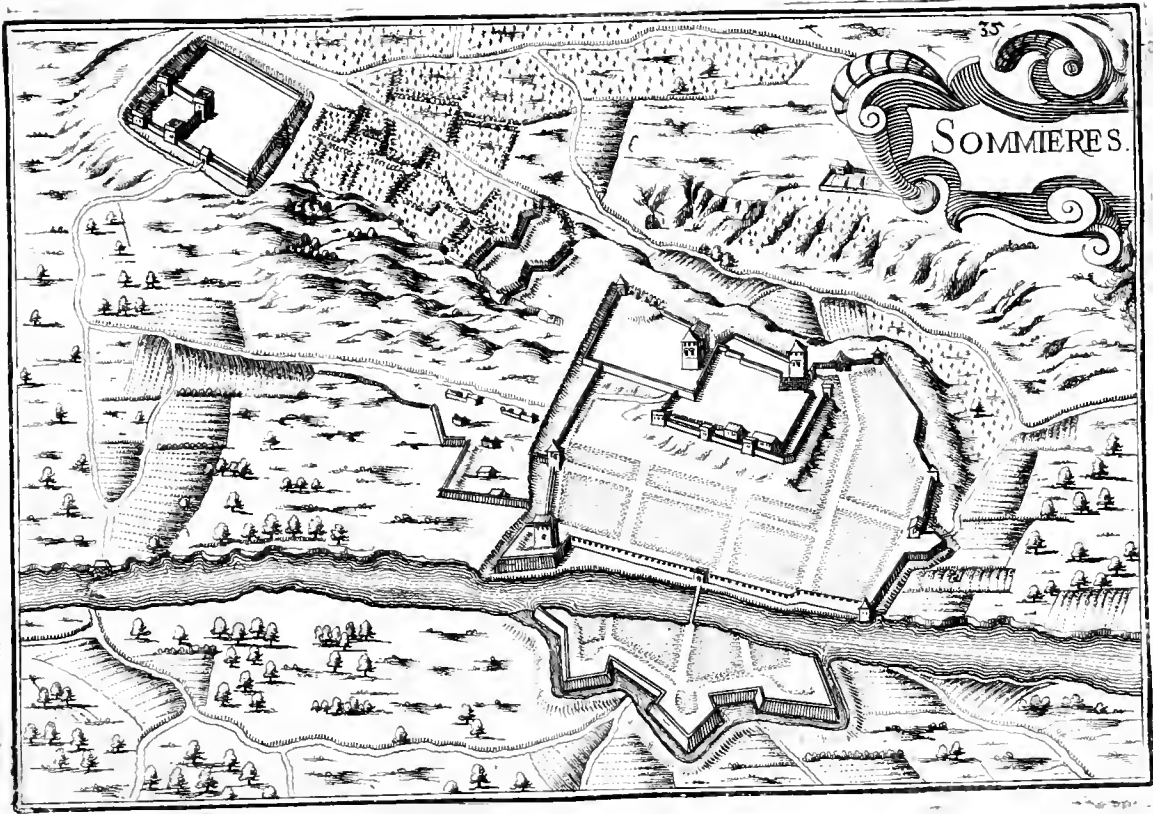







LVNEL

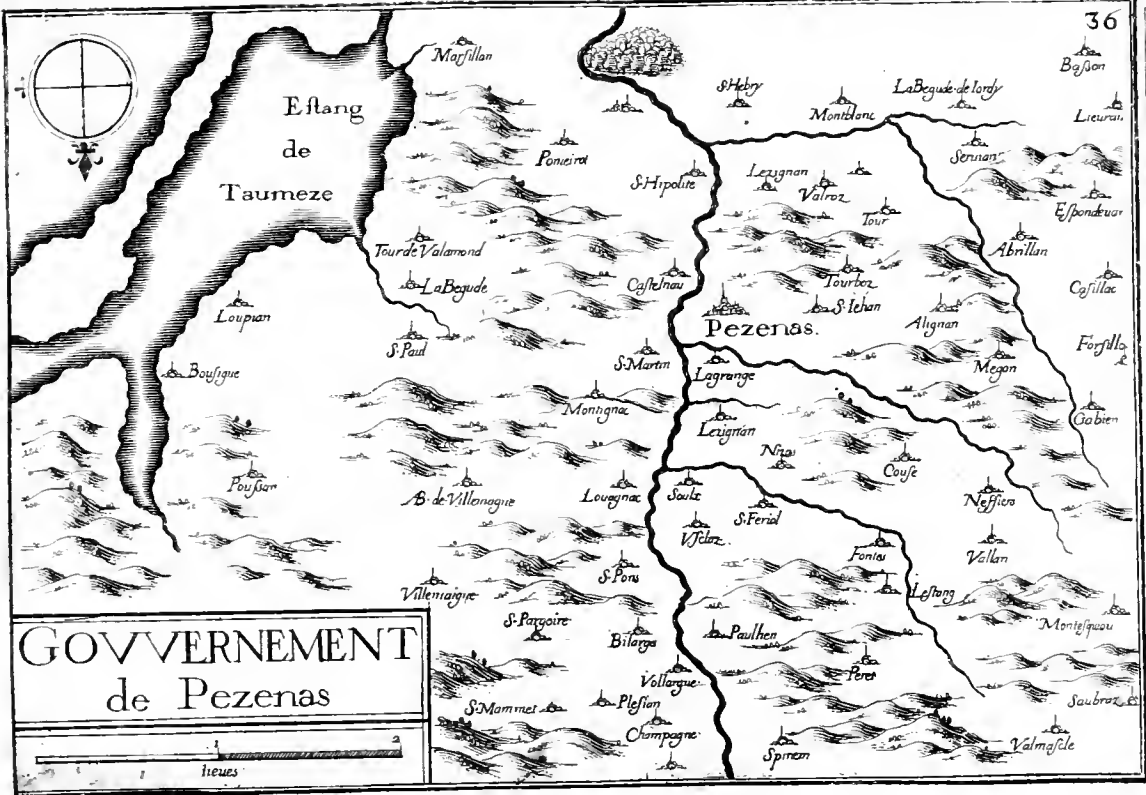




35

SOMMIÈRES





Etang
de
Taumeze


Pezenas.

GOUVERNEMENT
de Pezenas


lieues

- Marfillan
- Poncirol
- S. Hippolyte
- Lezignan
- Valroz
- Tour
- La Begude de lordy
- Sennas
- Bejsson
- Lieurin
- Montblanc
- S. Hely
- Tour de Valamond
- Castellan
- Tourbez
- S. Jean
- Abrillan
- Espondeuar
- La Begude
- Loupiac
- S. Paul
- S. Martin
- Lagrange
- Alignan
- Capillac
- Bouygue
- Foussan
- Montgnac
- Lezignan
- Nizas
- Couze
- Megon
- Forgilla
- B. de Villanague
- Loueynac
- Soubz
- S. Feriel
- Coysse
- Gabien
- Villanague
- S. Pors
- V. claz
- Neffies
- Vellan
- Montesquieu
- S. Pargoire
- Bilorga
- Paulhen
- Fors
- Lestang
- S. Mammet
- Plesion
- Champagne
- Fors
- Saubroze
- Valmagle
- Spiron





PEZENAS.

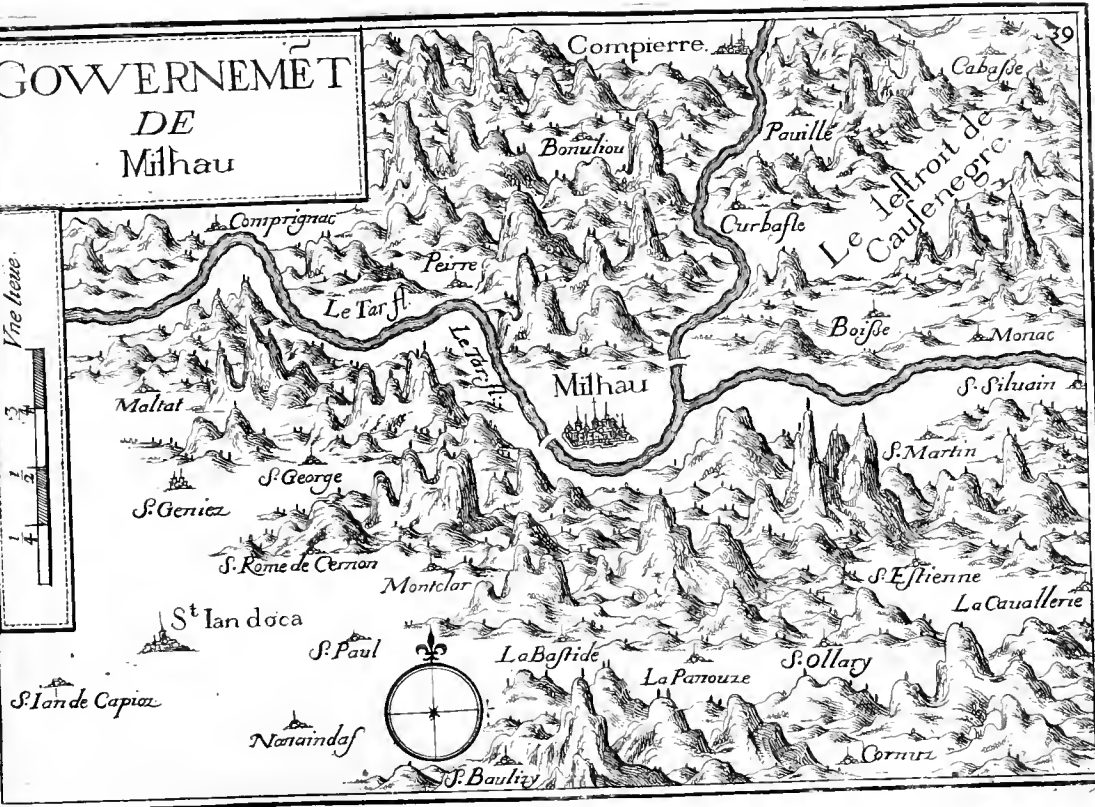



PEZENAS.

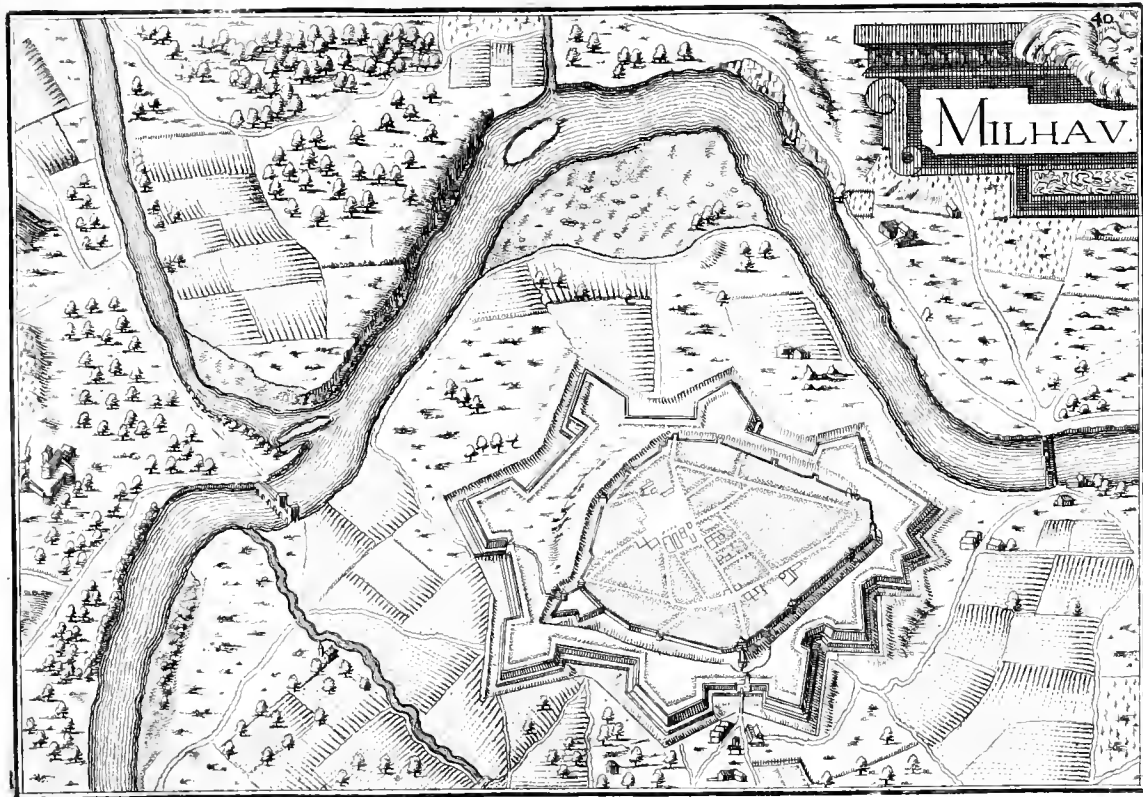




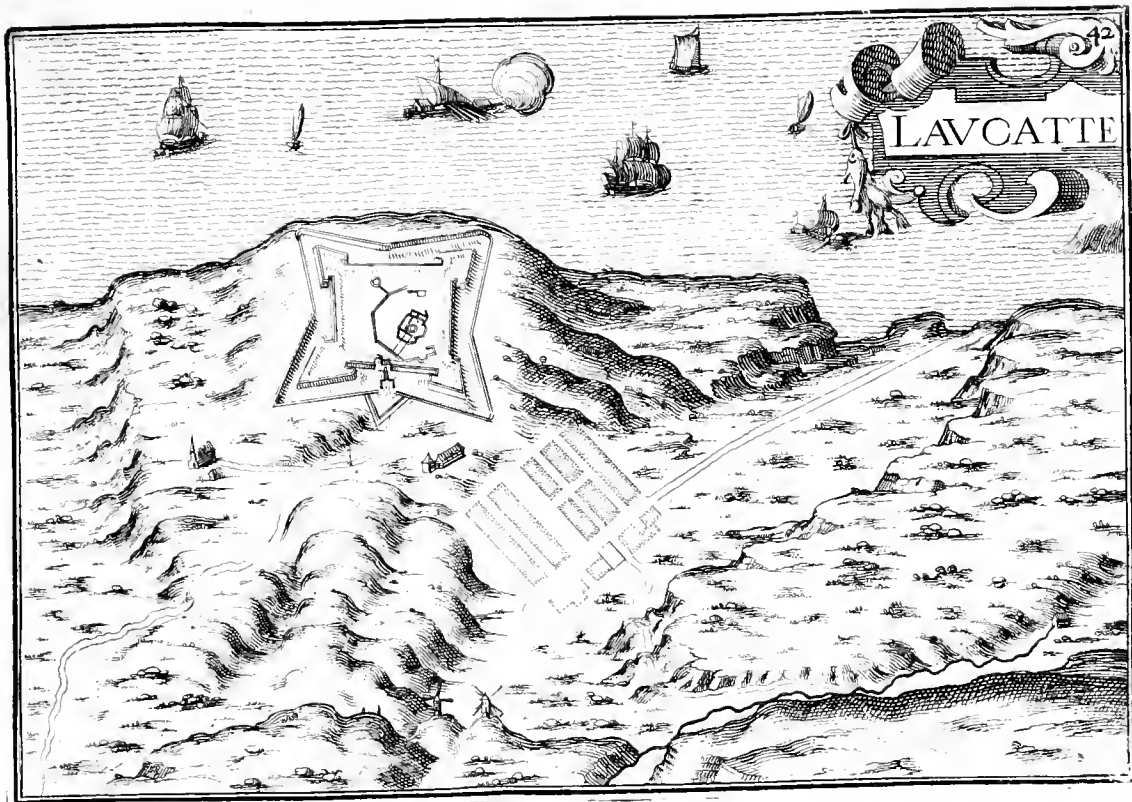
GOWVERNEMÉT DE Milhau












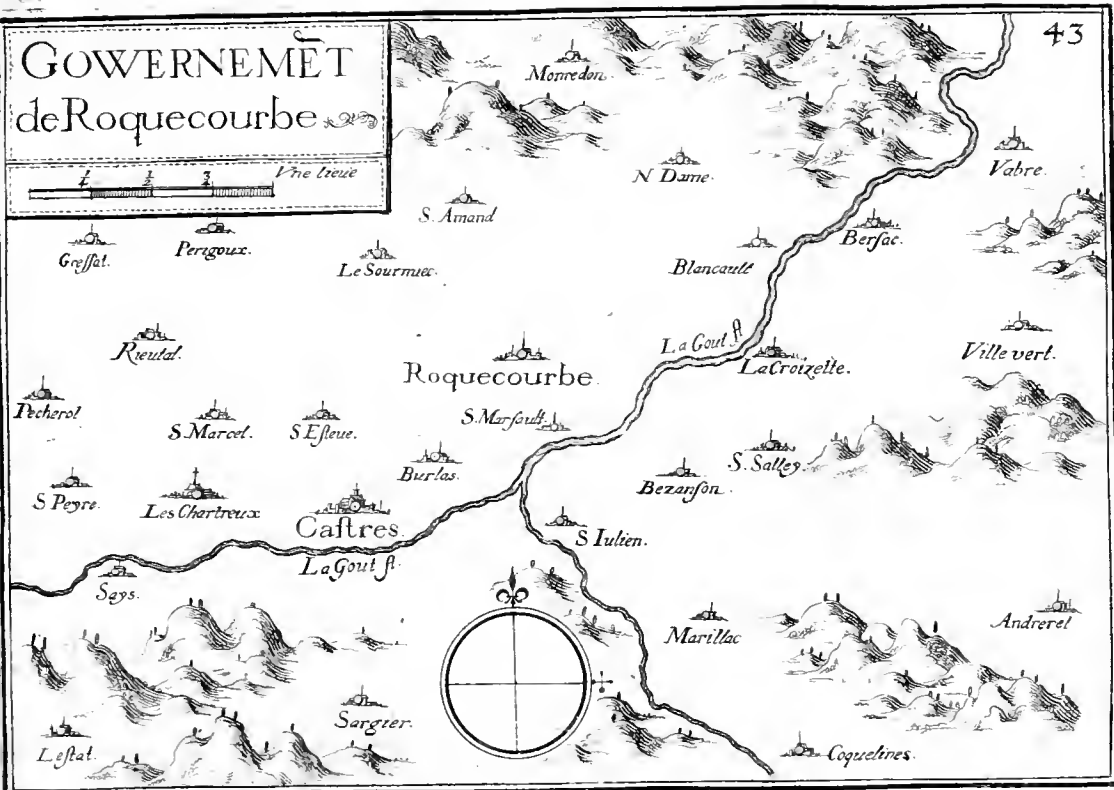



GOVERNEMENT de Roquecourbe

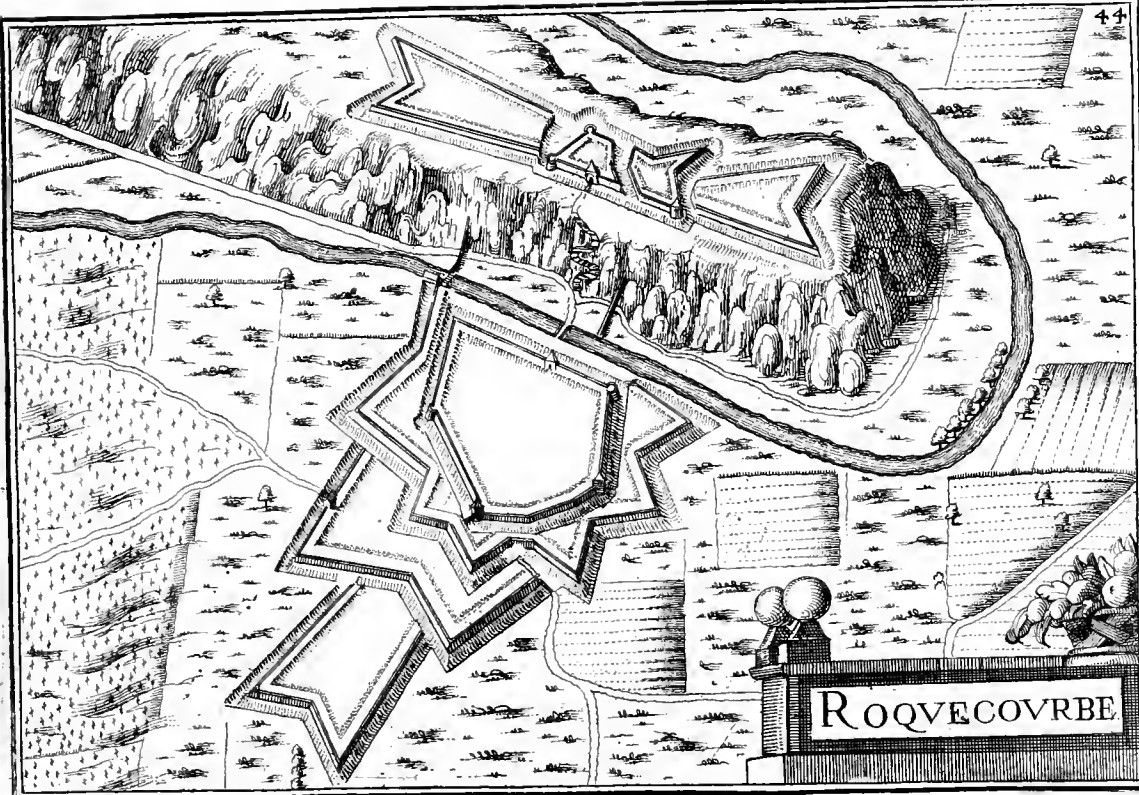
Une lieue




43



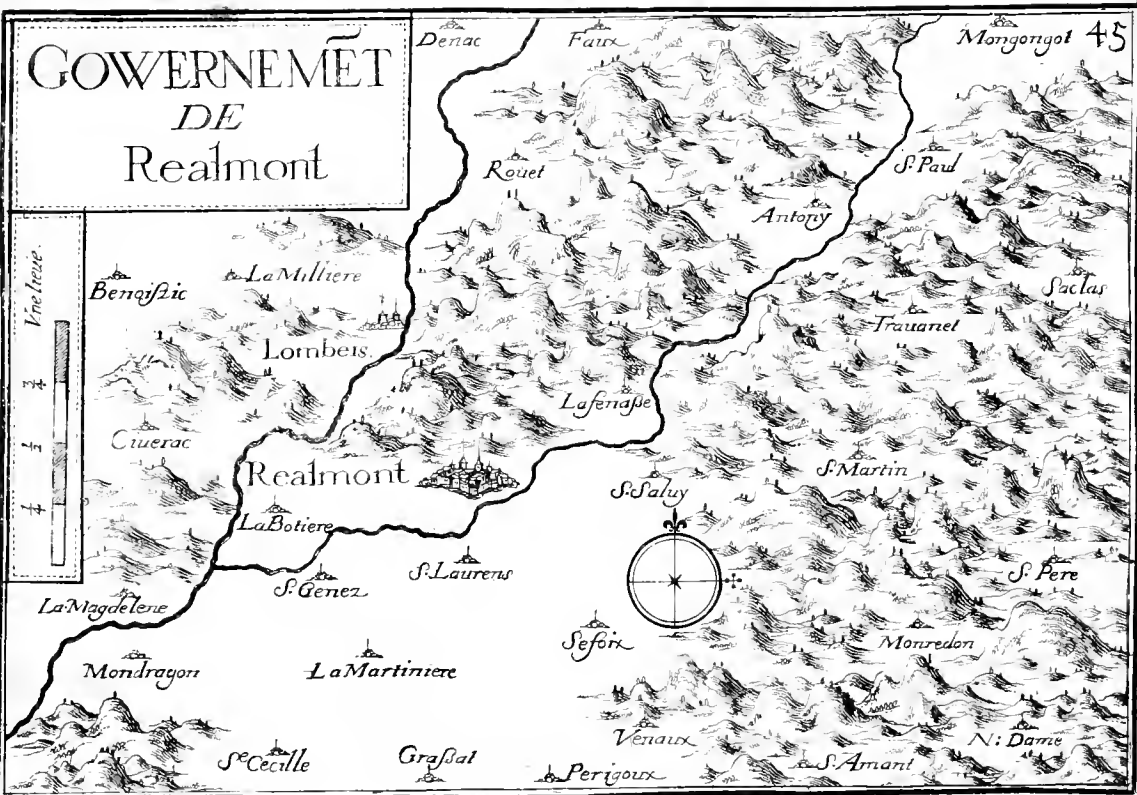




ROQUECOVRBE

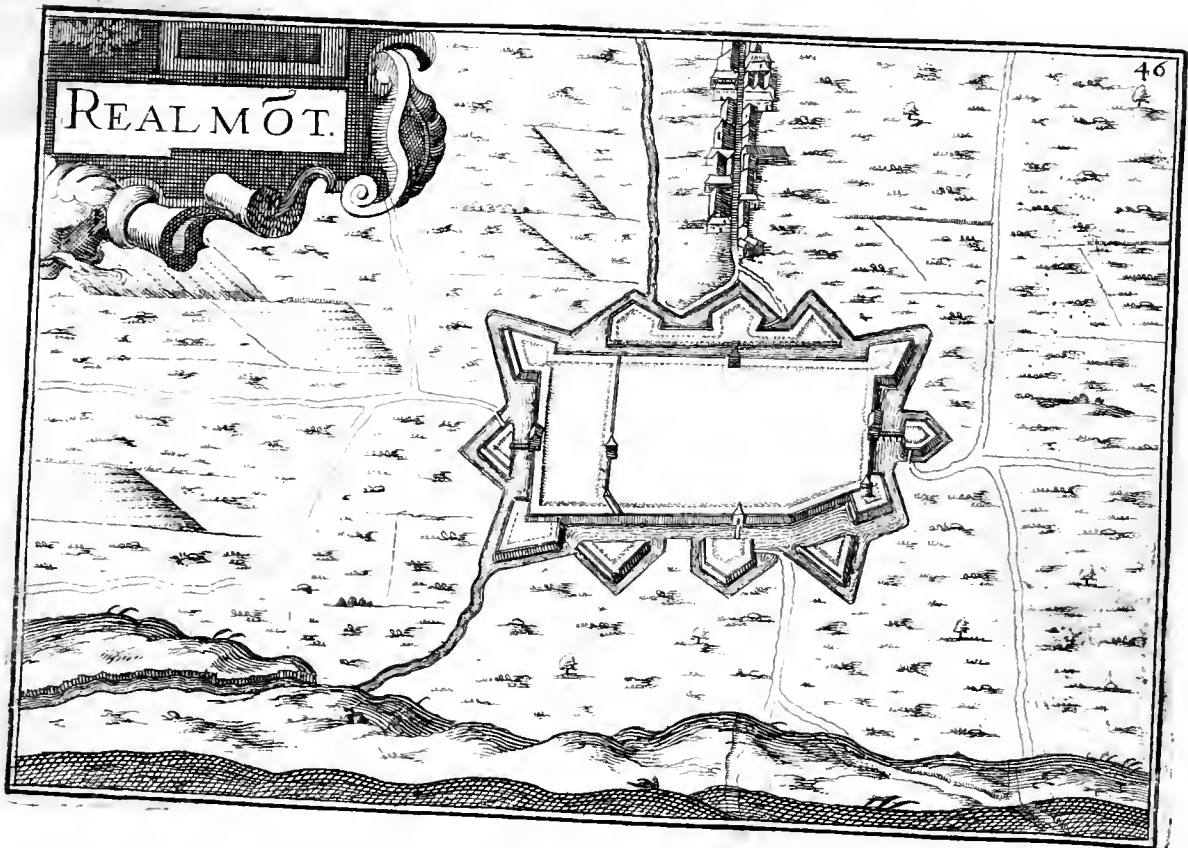



GOWERNEMET DE Realmont




REALMOT.

46









Liennes
1/2 lieue
3/4 lieue



CARTE du Comte de Roussillon

C. DE ROMANI

MER

MEDITERRANEE




LANEE

P. Vondres
P. Groya
Malamat
C. DE BIARA
C. de Arguils
Cervera

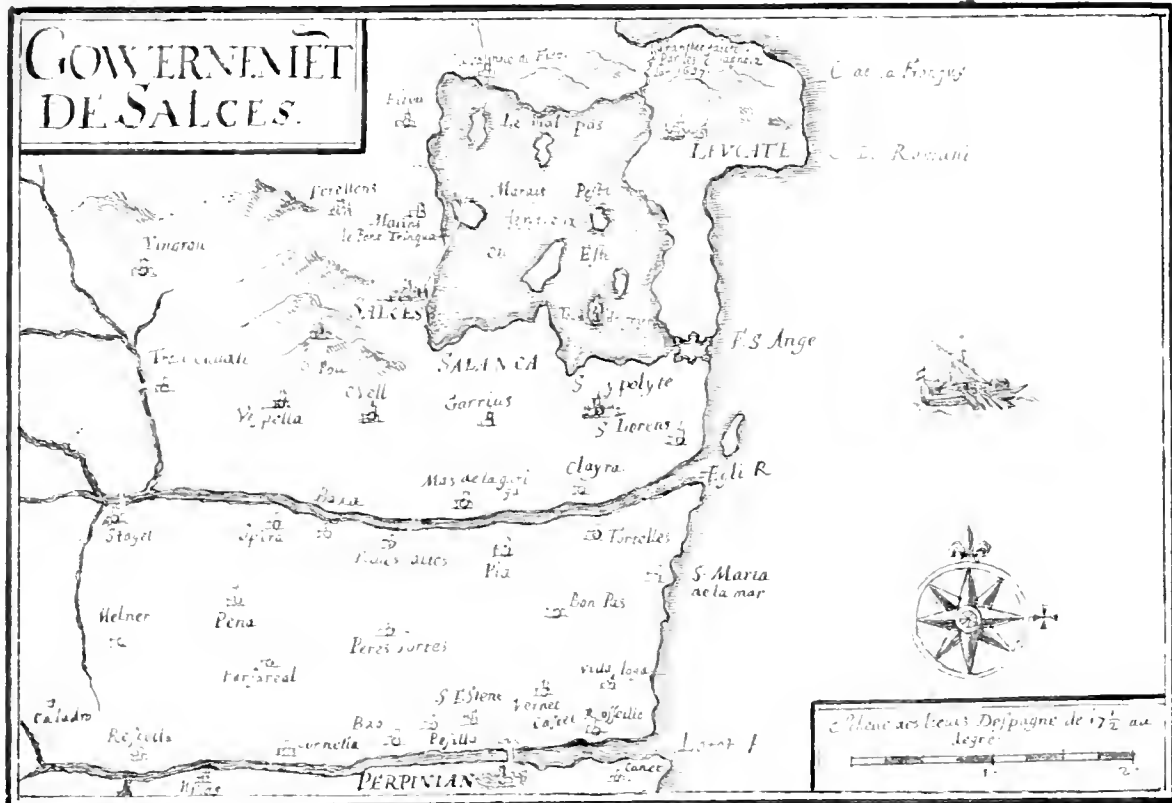


C. DE CREVS





GOUVERNEMENT DE SALCES.






1. The first part of the document is a list of names and addresses.

2. The second part of the document is a list of names and addresses.

3. The third part of the document is a list of names and addresses.

CHASTEL
DE SALSSES





CARTES

generales & principales
villes de *FOIX & BERN.*





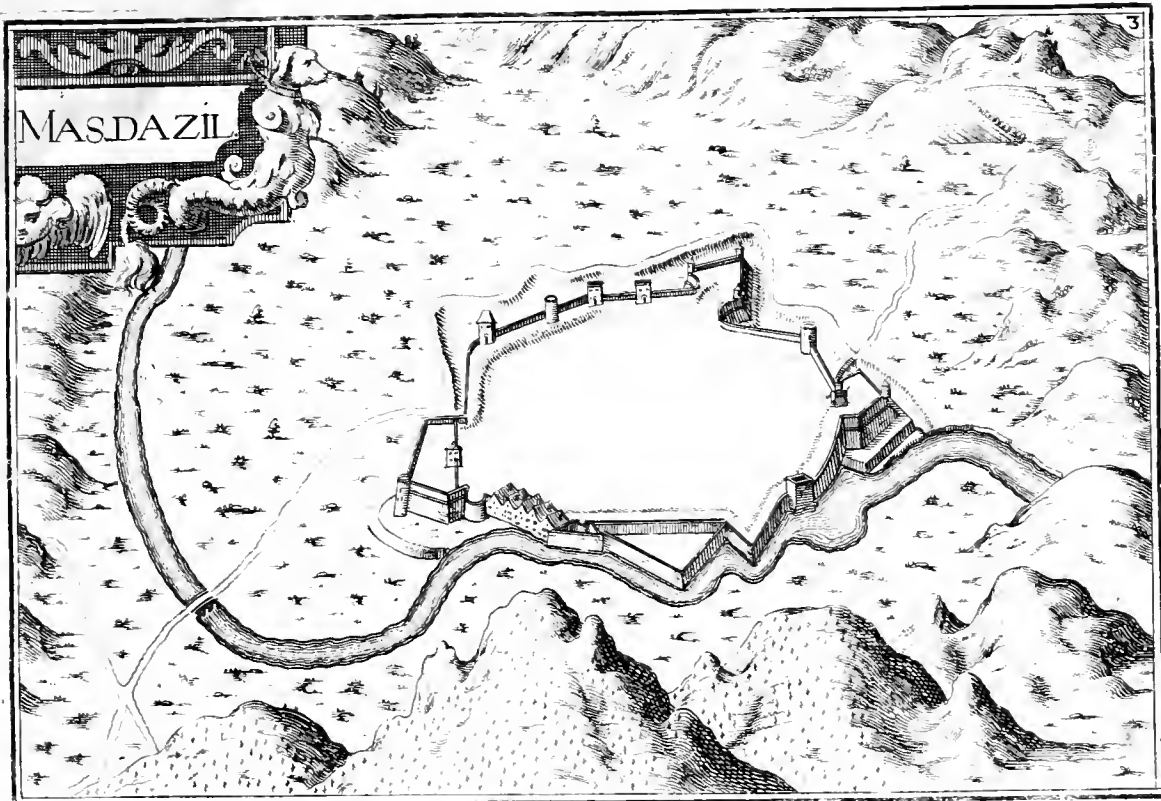
Cette fontaine a ces trois
mois durant, Juin Juillet
et Aoust de demy heure en
demy heure
plus et restus

Cette route passe
deffous ceste
montagne

CARTE
de Foix.

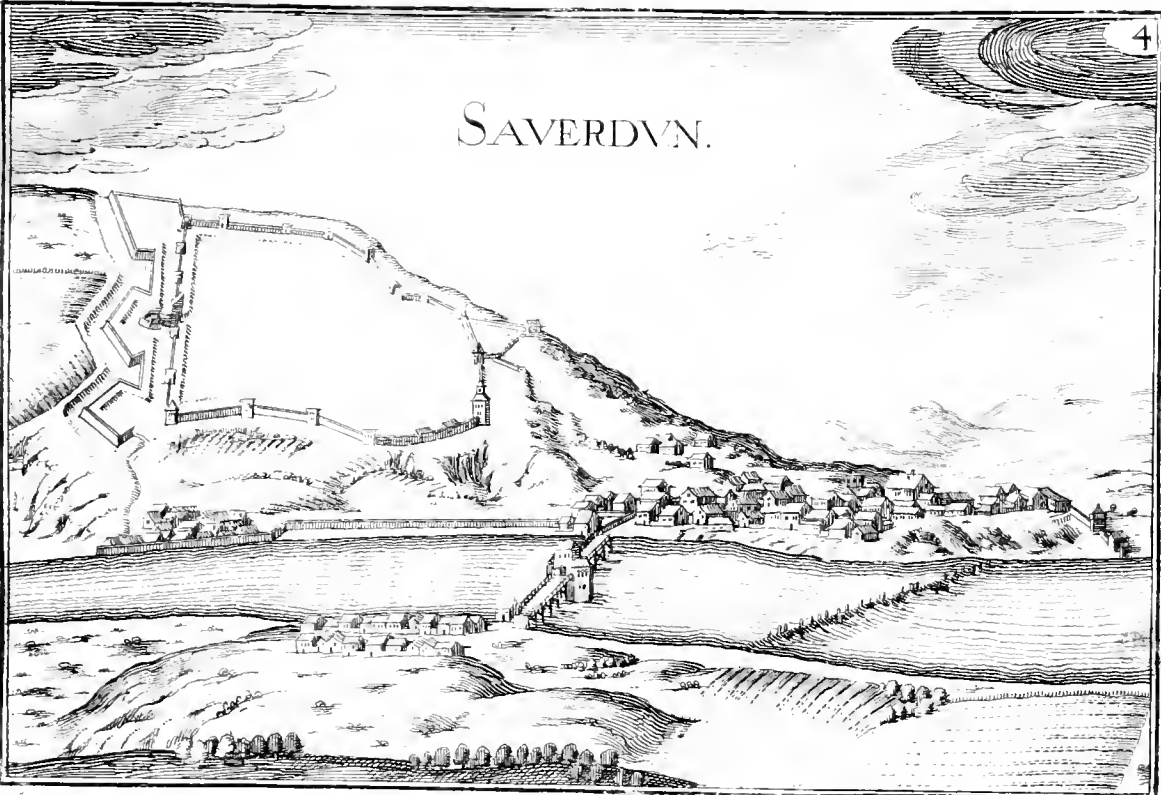
1 2 lieues





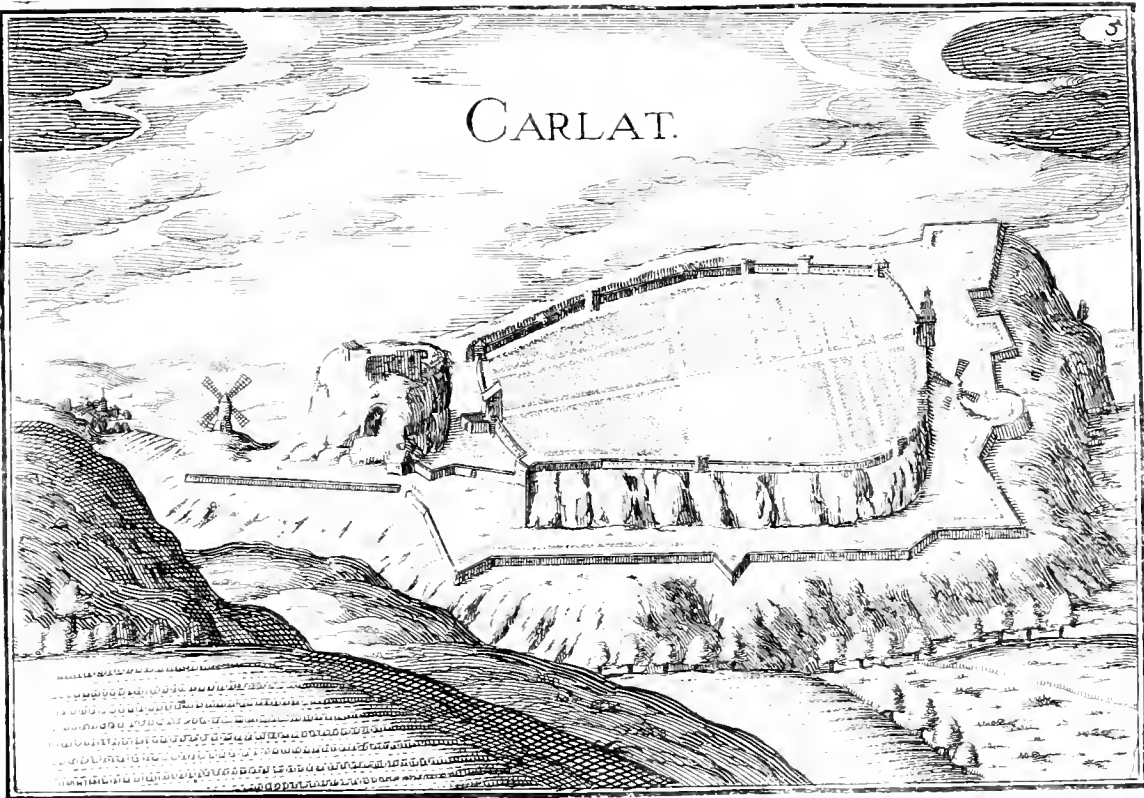


SAVERDVN.




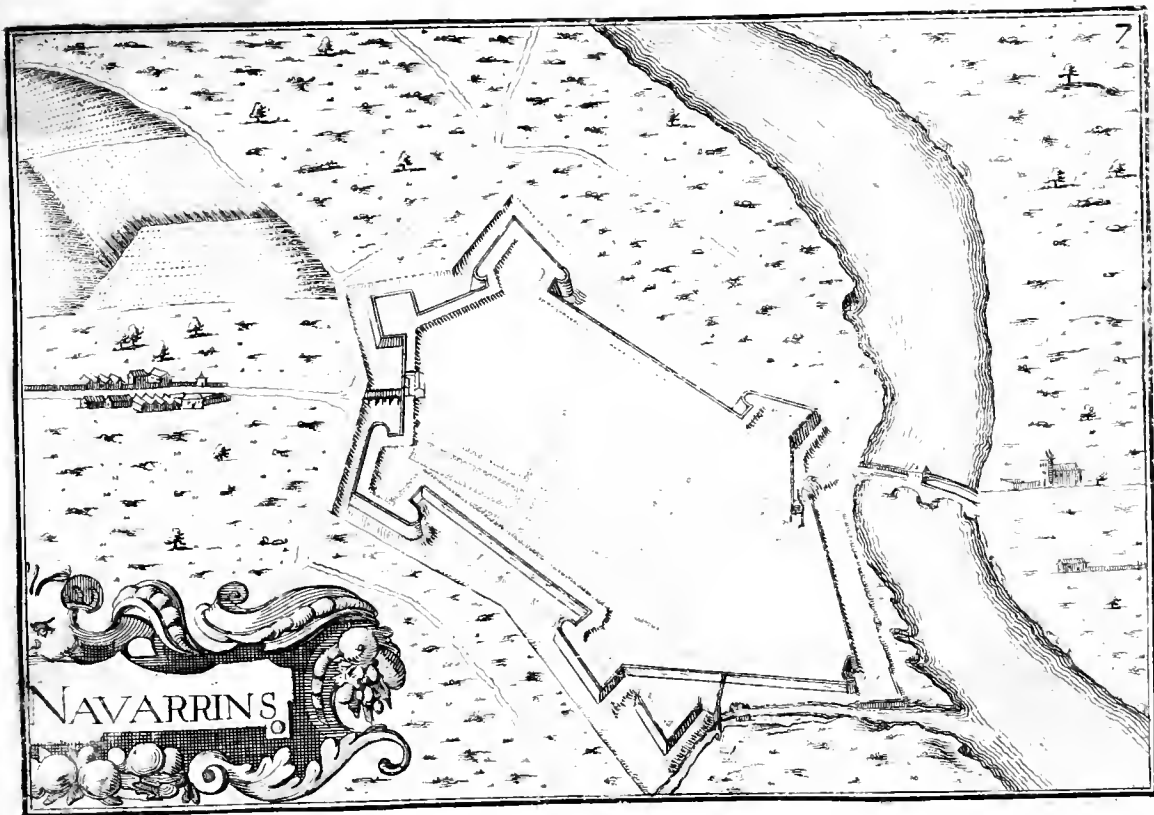



CARLAT.














PLANS ET


profilz des principales villes de
la prouince de *GVYENNE* avec la
carte generale & les particulières de
chascun gouvernement
d'icelles.



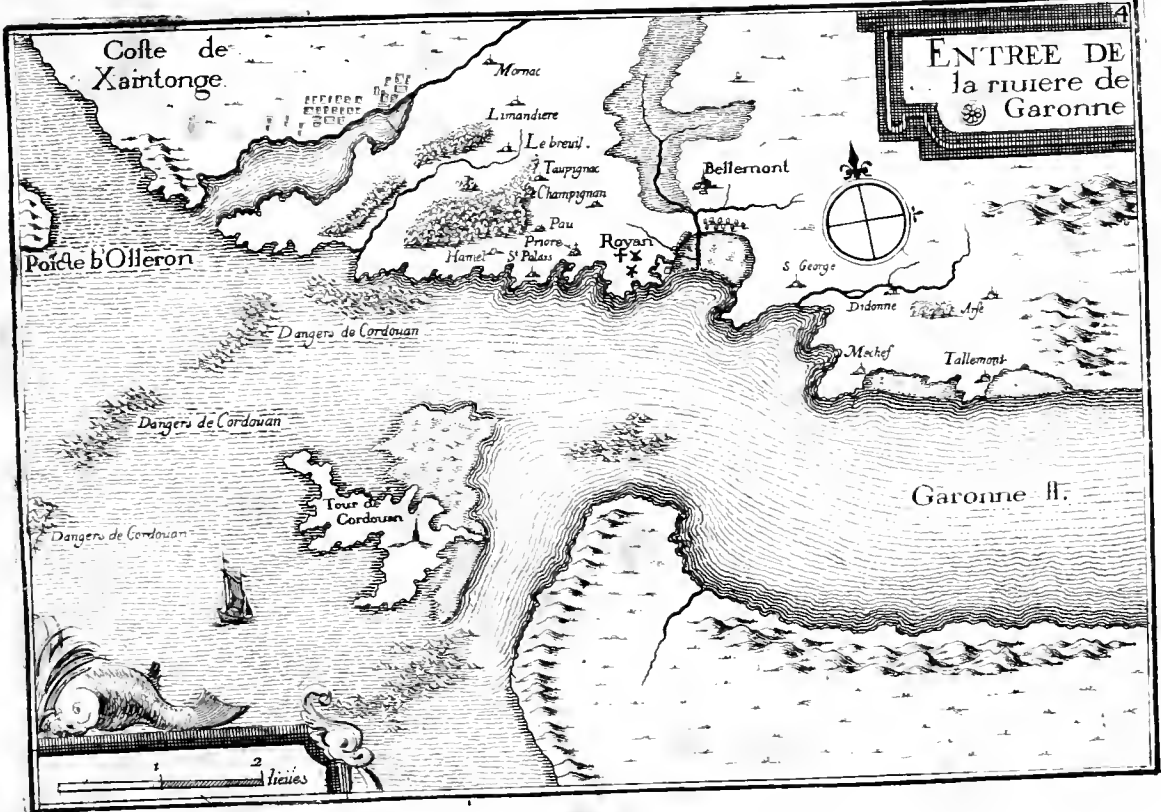
Table de Guyenne

B			
Bayonne gouvernement	18	Fronfac gouu.	13
Bayonne plan	19	Fronfac pl.	15
Bergerac gouu.	16	G	
Bergerac pl.	17	Guyenne generale	3
Blaye gouu.	8	L	
Blaye pl.	9	Leytoure gouu.	20
Bordeaux gouu.	11	Leytoure pl.	21
Bordeaux pl.	12	Libourne gouu.	13
Bourg gouu.	8	Libourne pl.	14
Bourg pl.	10	R	
C		Royan pl.	5
Cahors gouu.	22	Royan profil.	6
Cahors pl.	23	T	
E		Tour de Cordouan	7
Entrée de Garonne	4		





ENTREE DE
la riviere de
Garonne



Coste de
Xaintonge.

Poite b'Olleron

Dangers de Cordouan

Dangers de Cordouan

Dangers de Cordouan

Tour de
Cordouan

Bellernont

Royan

S. George

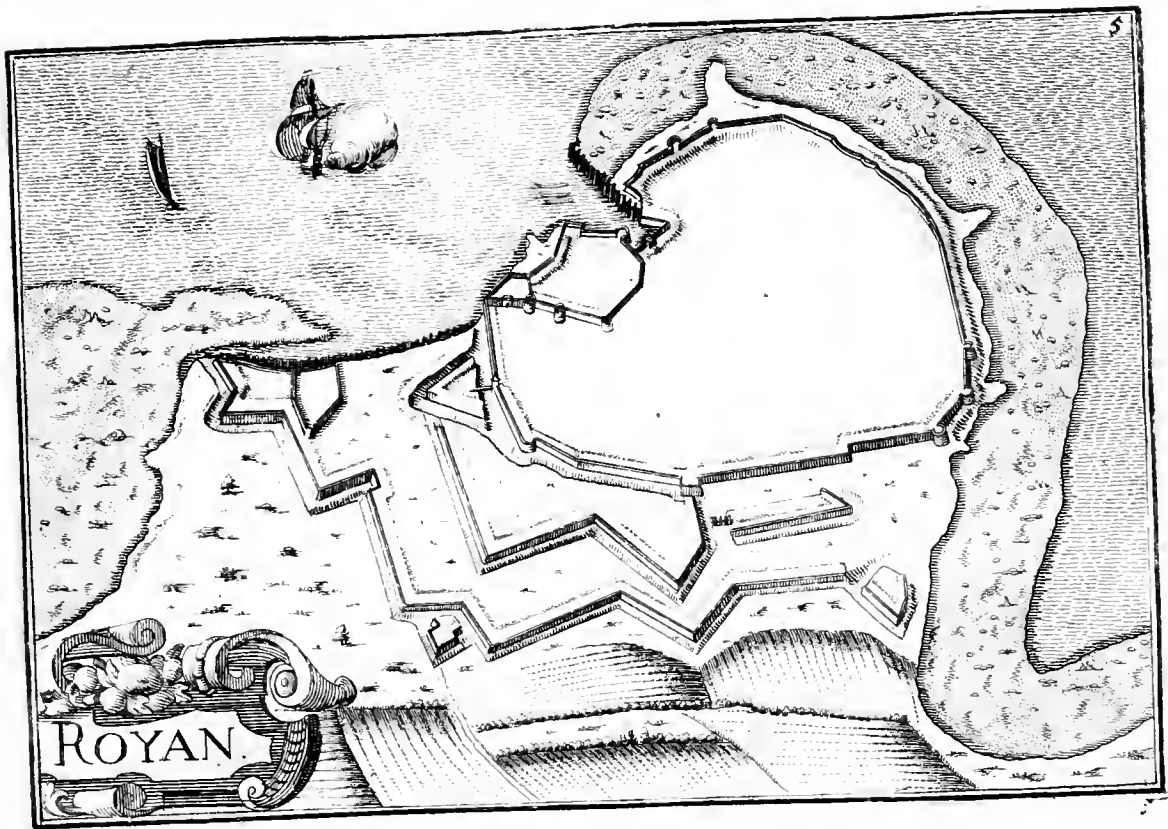
Didonne

Tallemont

Garonne II.

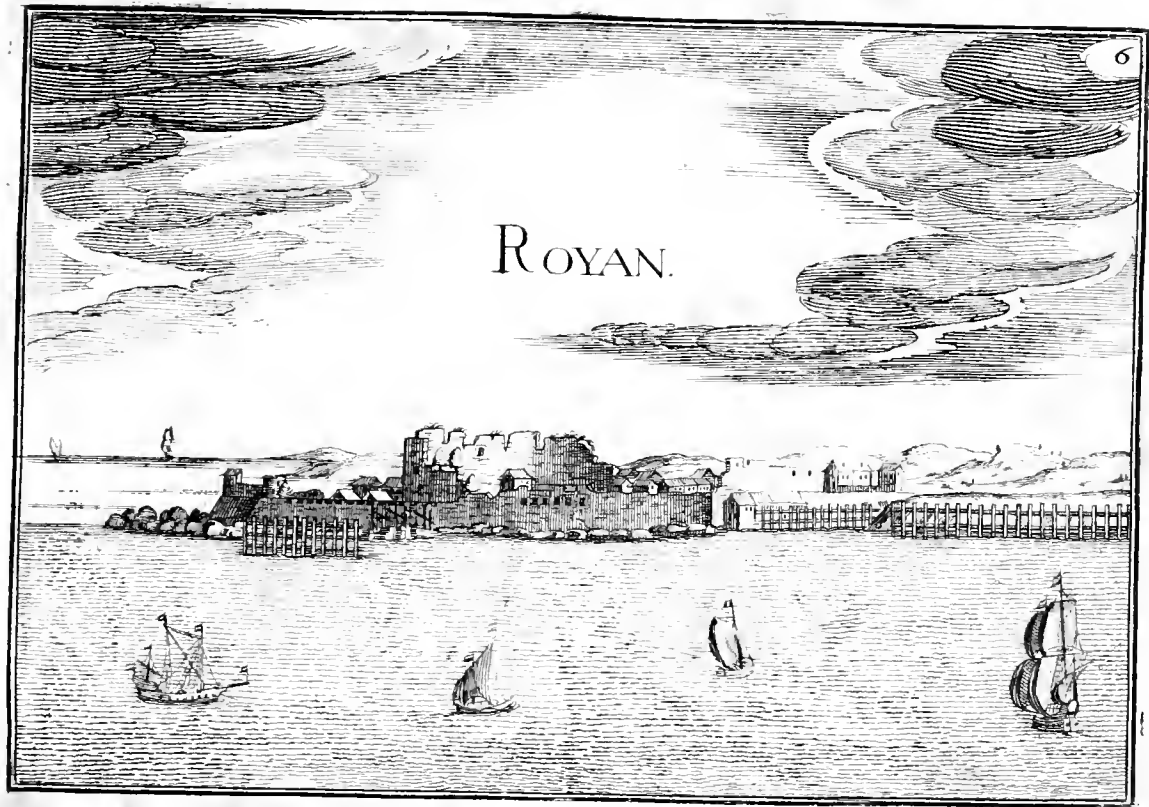
1 2
lieues







1000 1000 1000

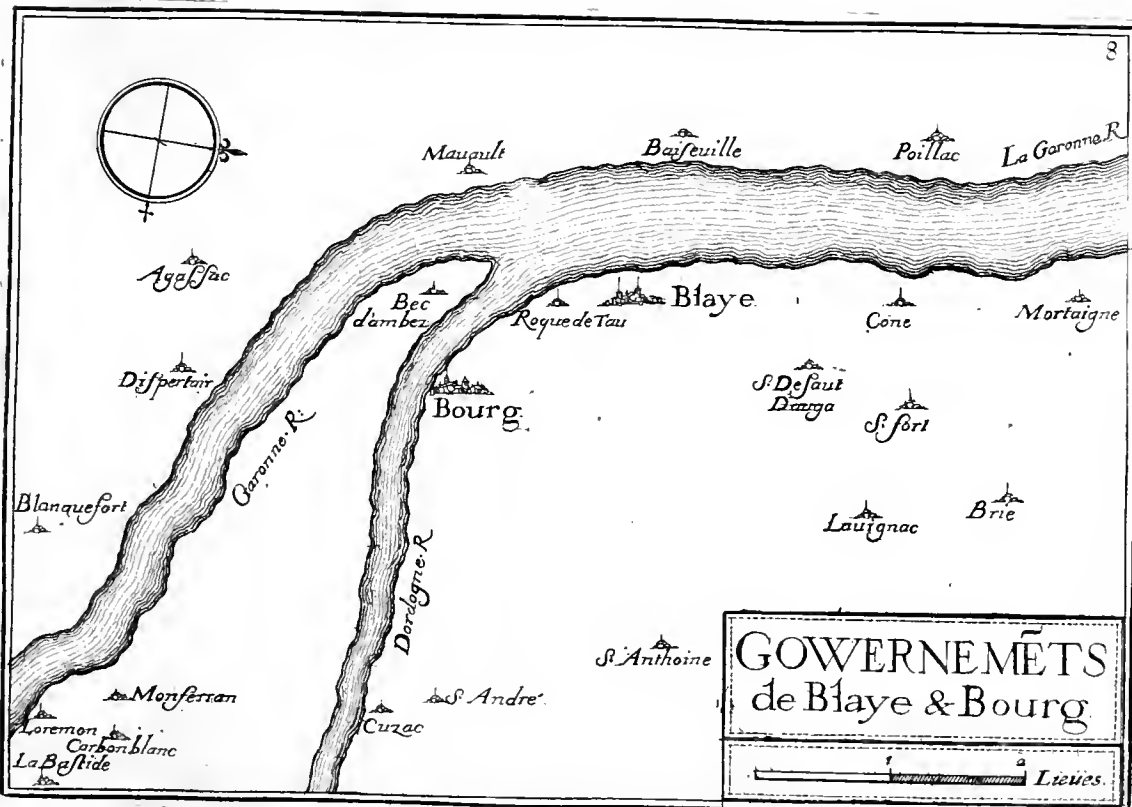
ROYAN.









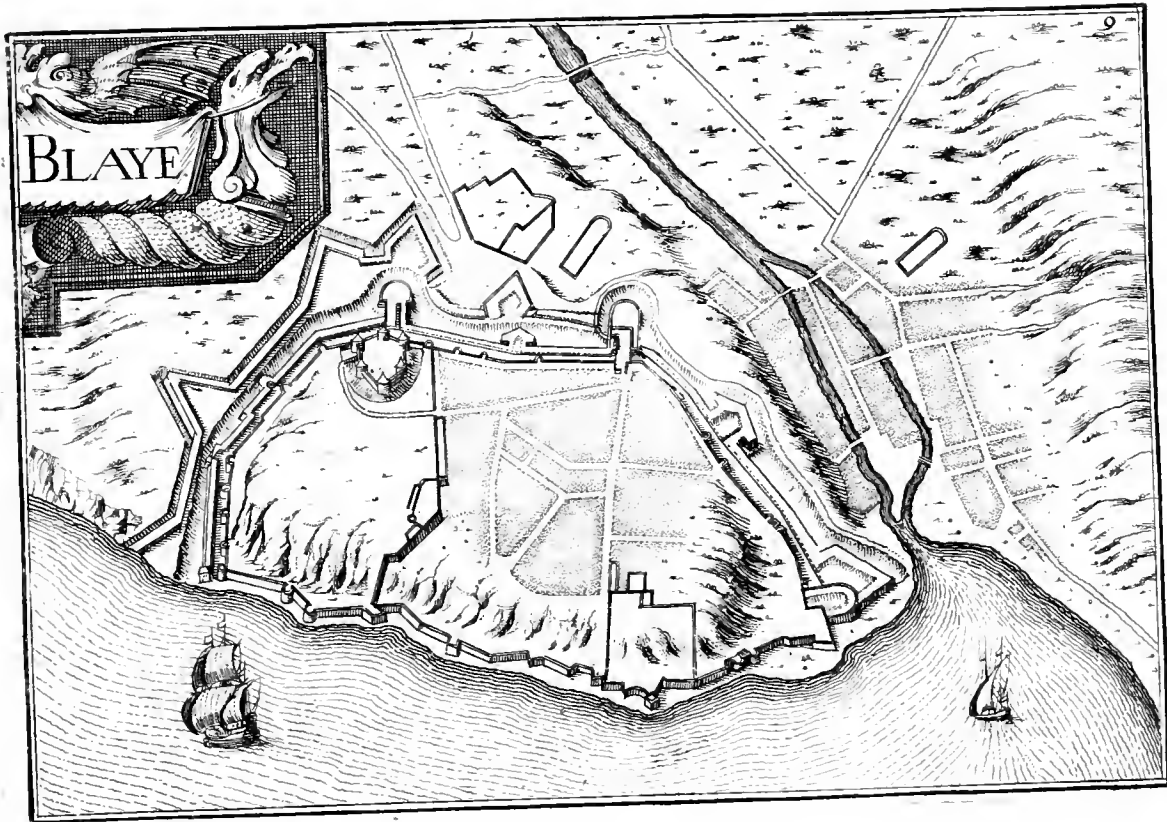





GOWERNEMETS
de Blaye & Bourg

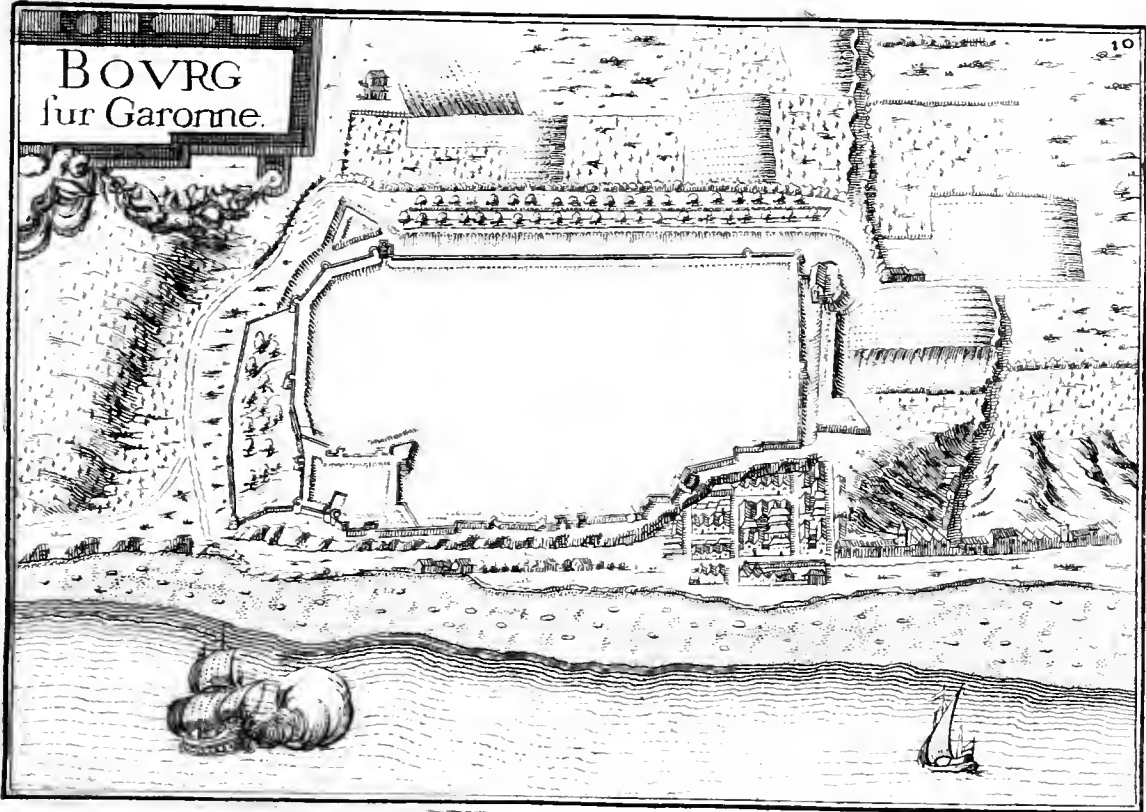




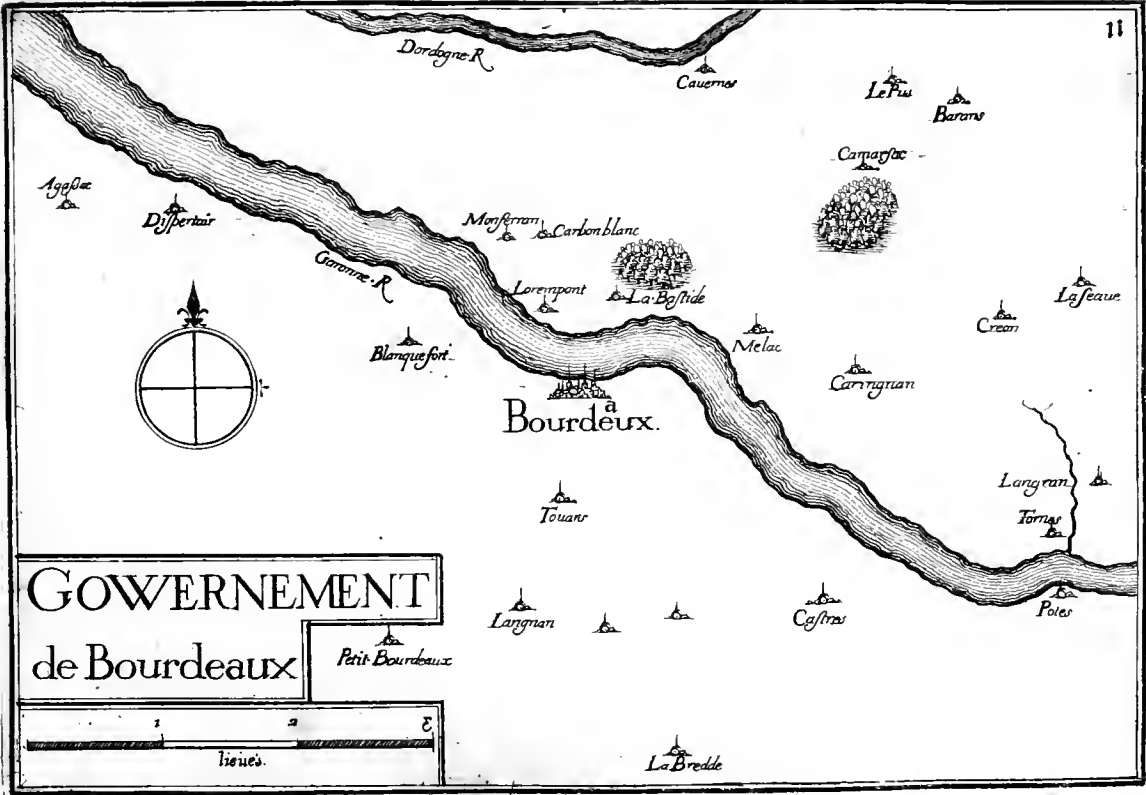




BOVRG
sur Garonne.





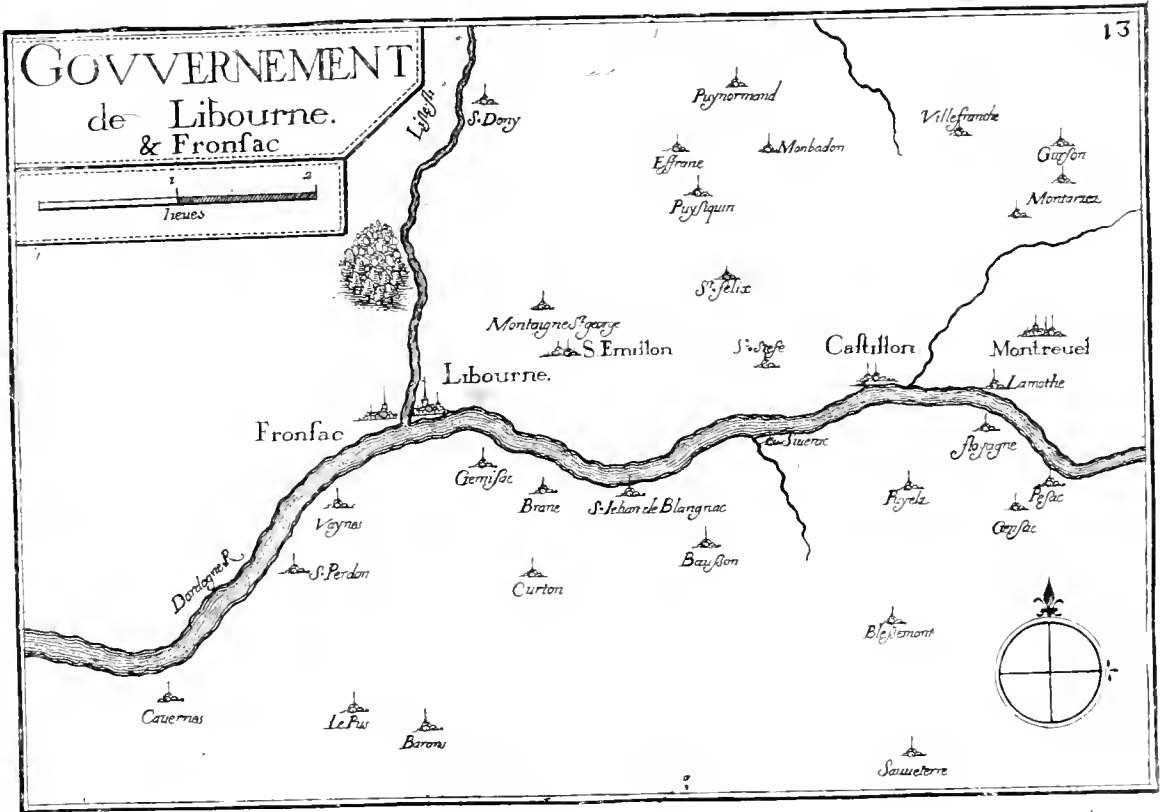



BORDEAUX.

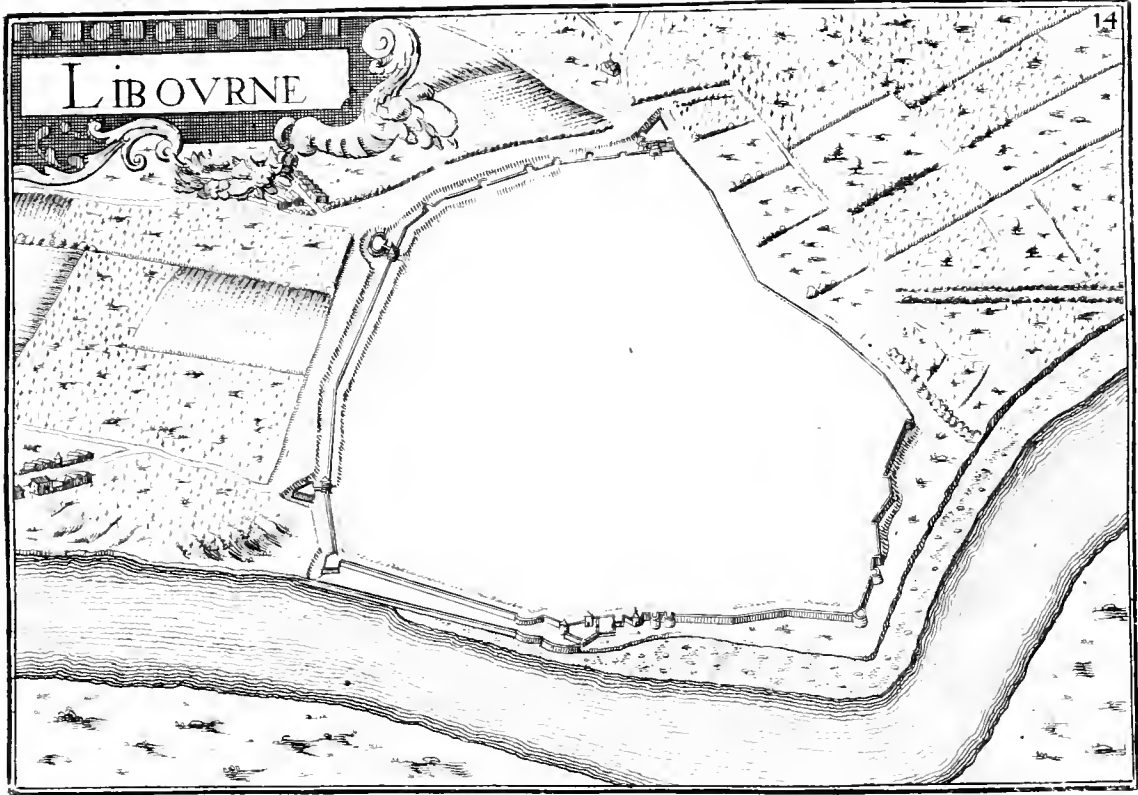




GOVERNEMENT de Libourne. & Fronfac





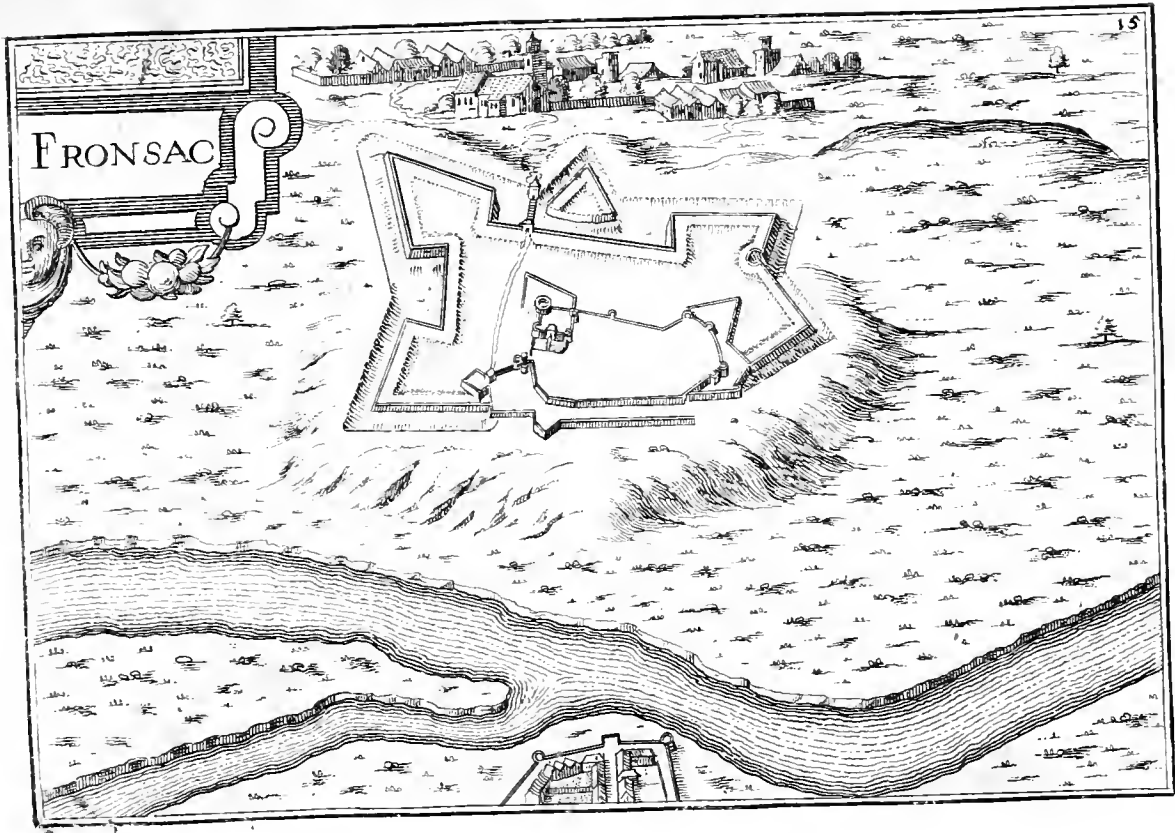


LIBOVVRNE

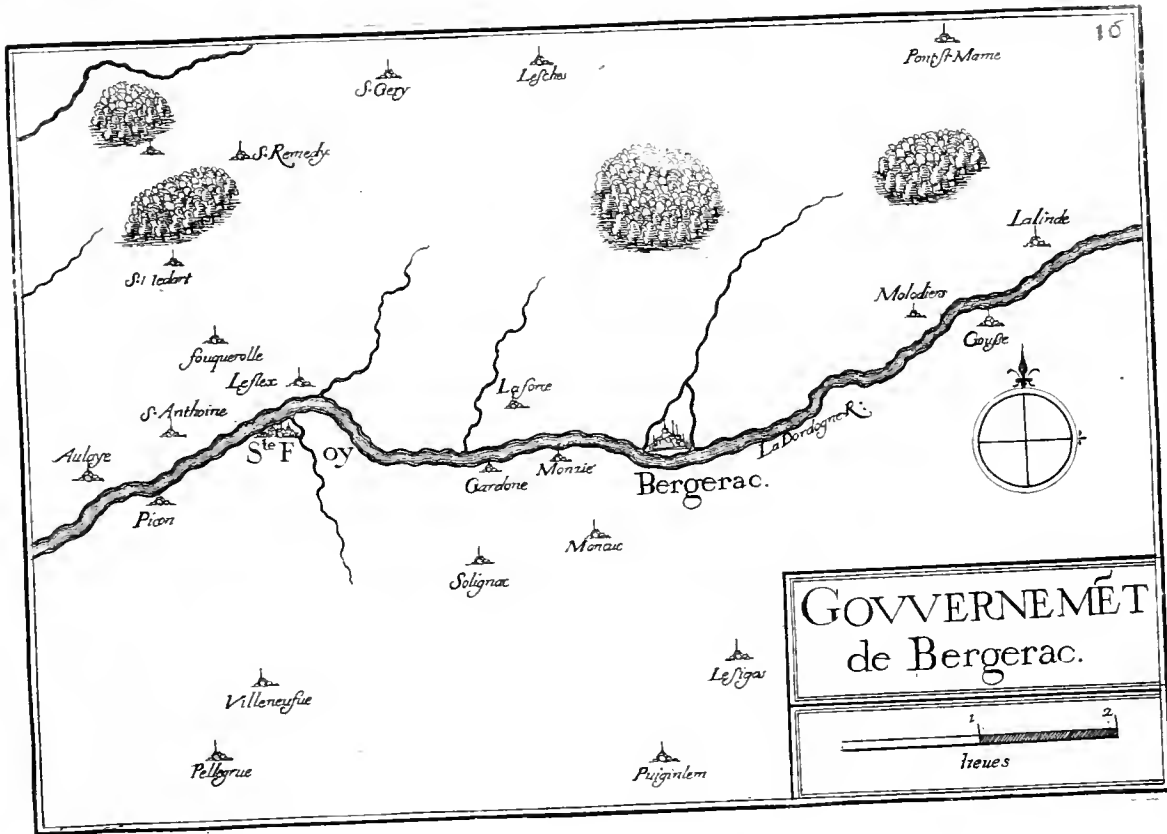
14

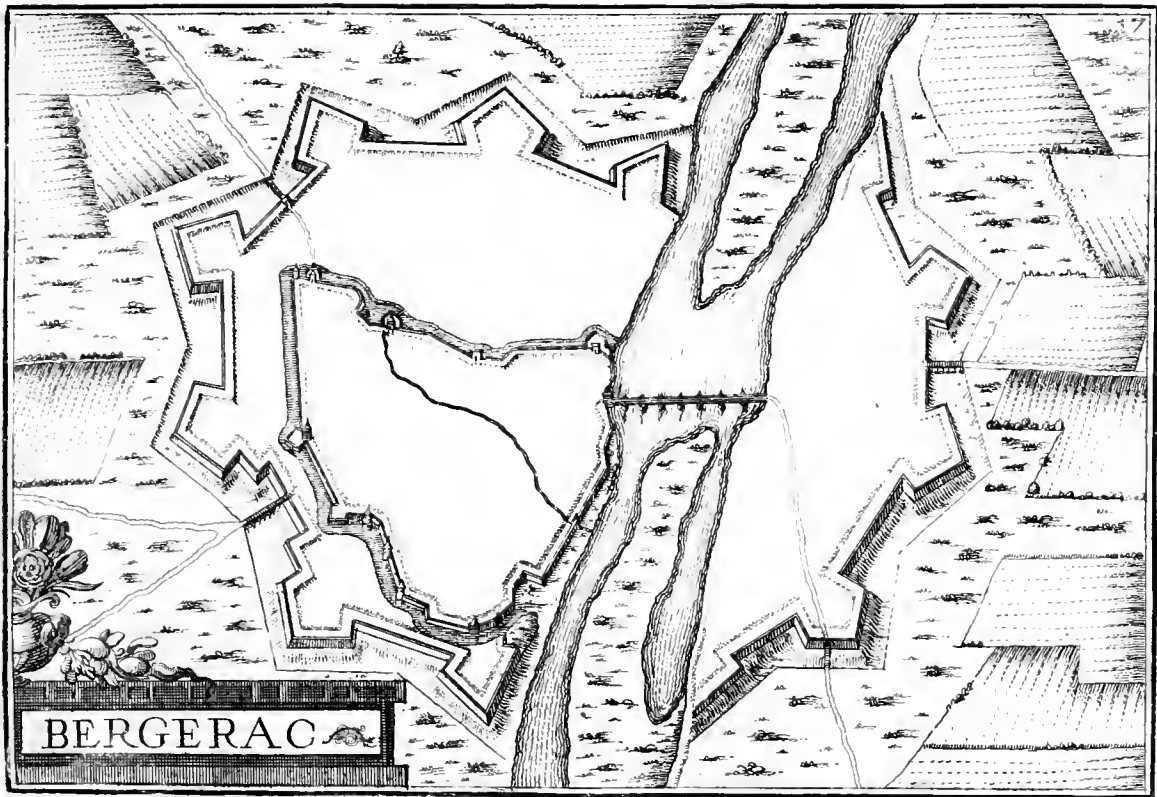


FRONSAC




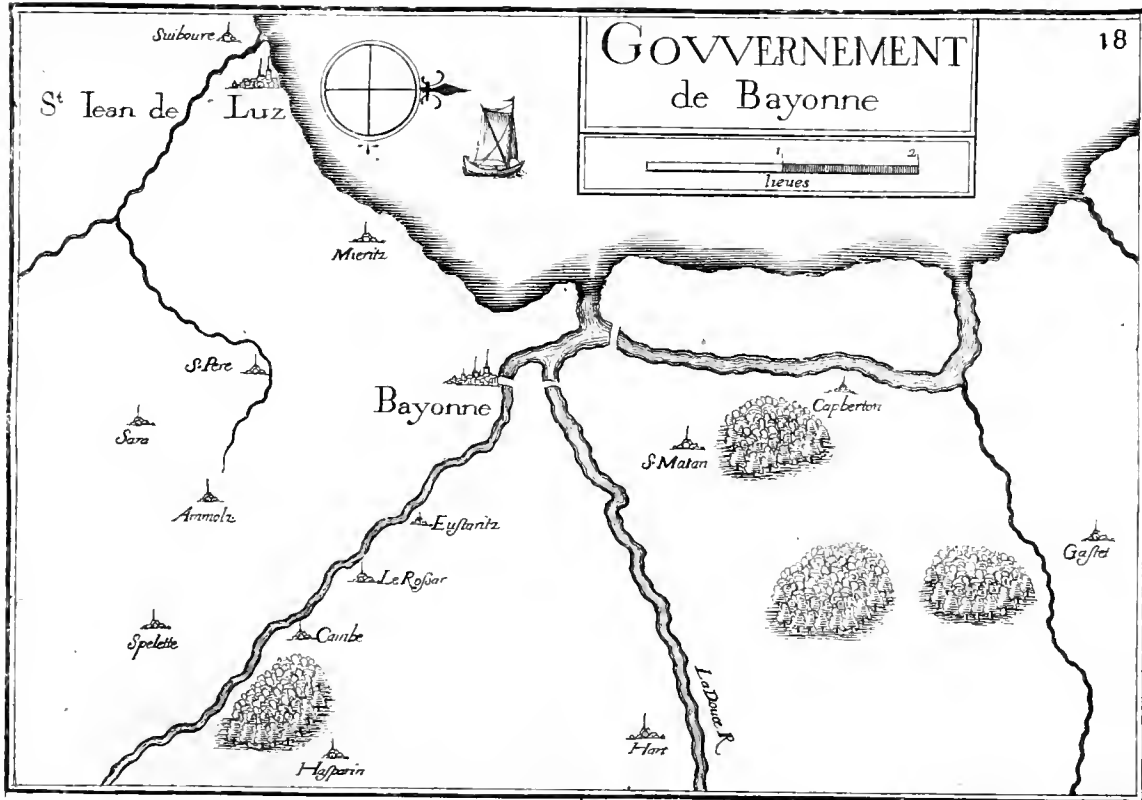






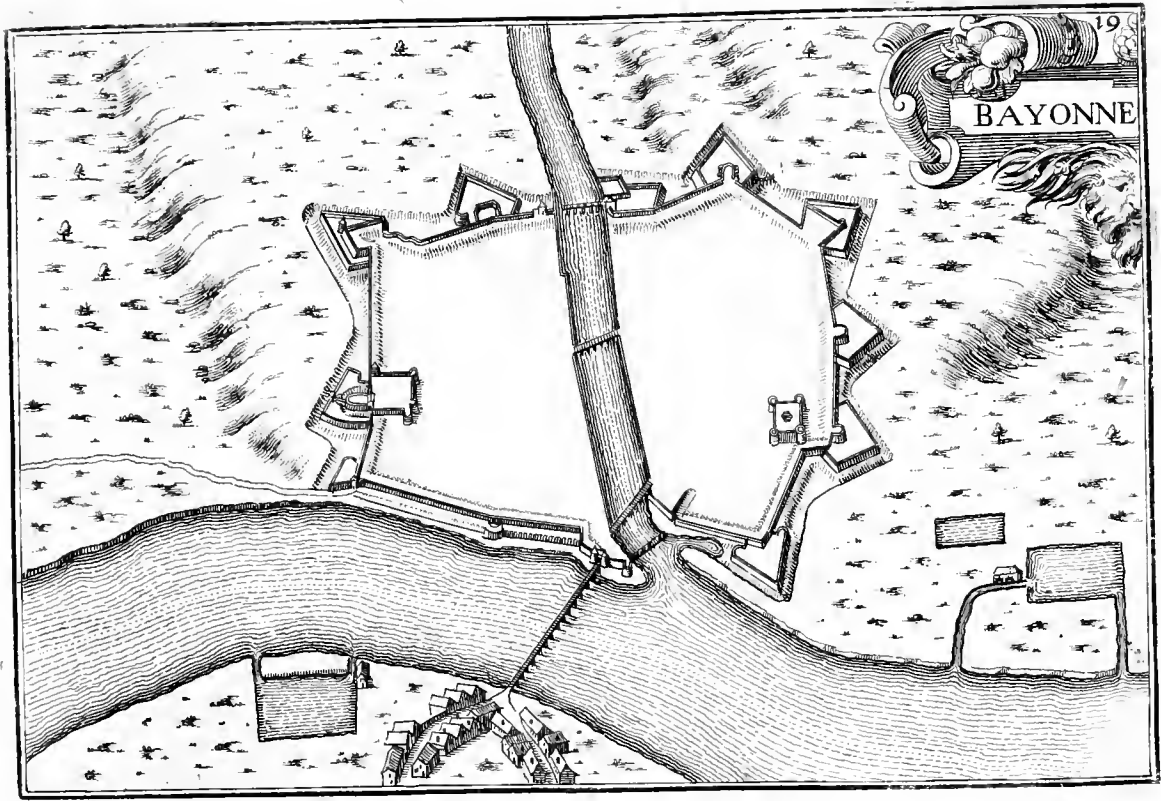
BERGERAC




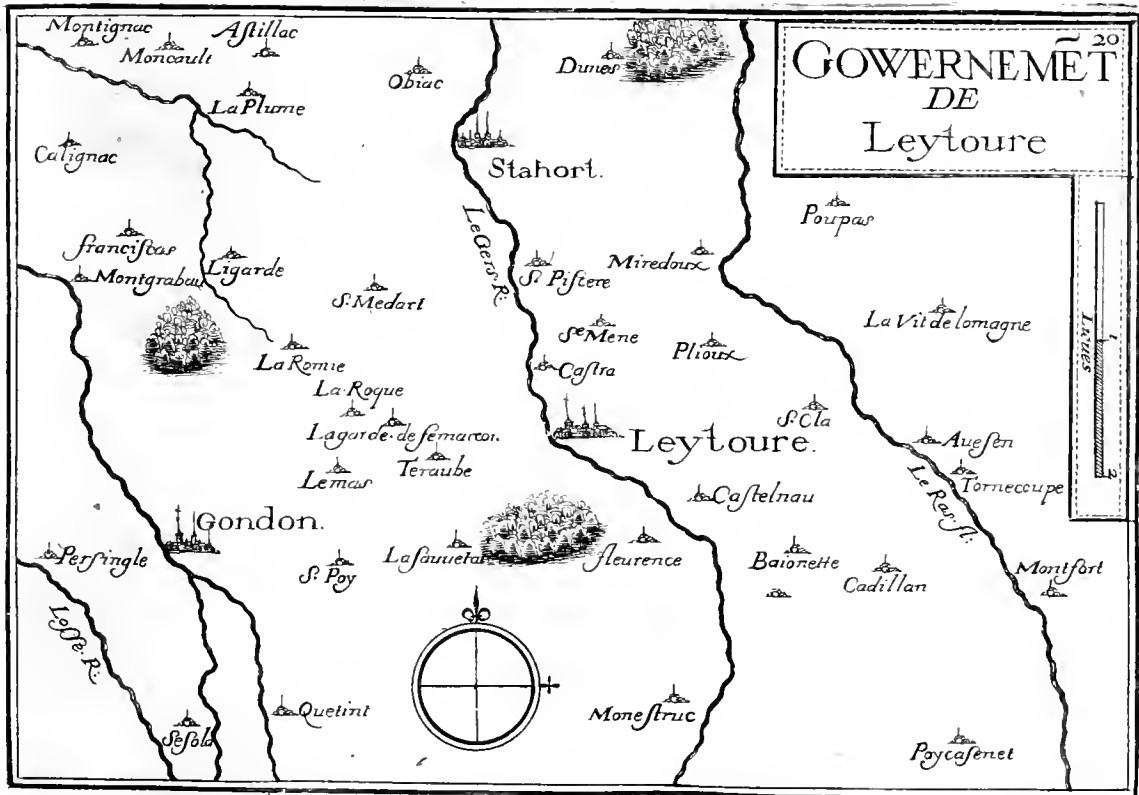




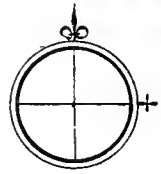
BAYONNE








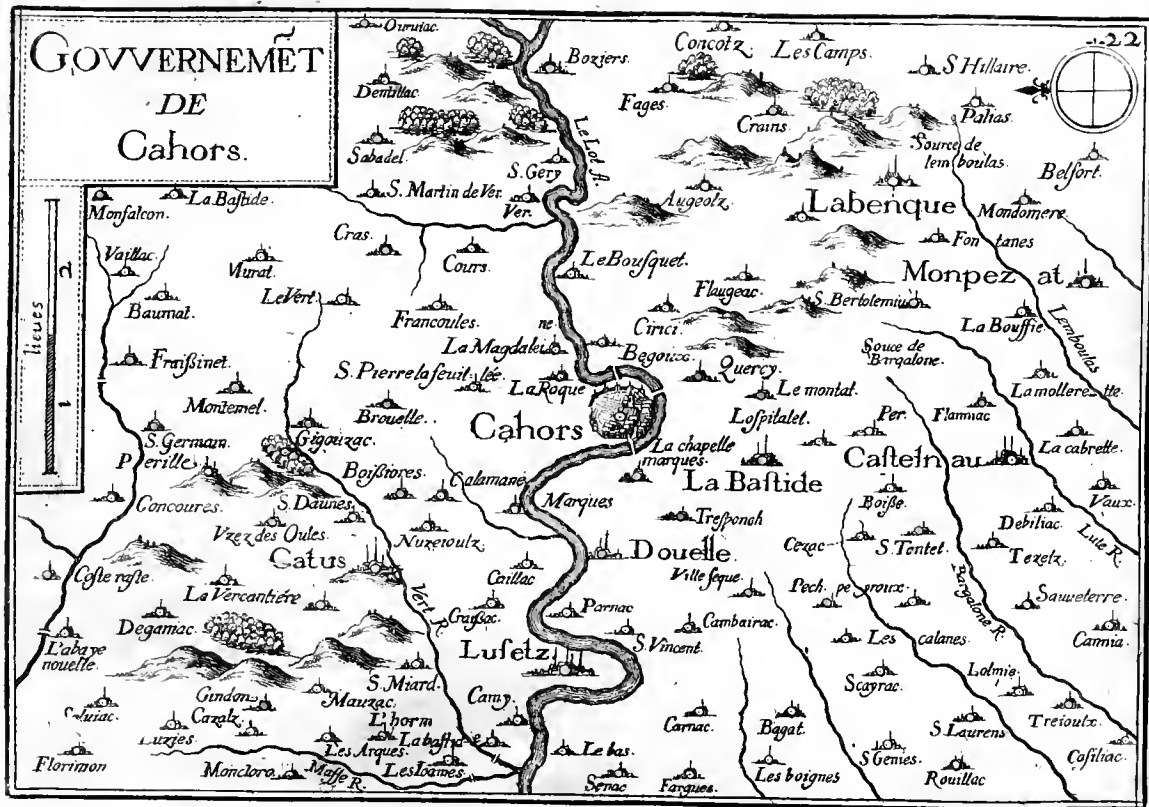
GOUVERNEMENT
DE
Leytoure





Montignac
Moncault
Astillac
Obiac
Dunes
Stahort.
La Plume
Calignac
Franciscas
Montgrabeau
Ligarde
S. Medart
La Romie
La Roche
Lagarde de Semaron.
Lemas
Teraube
Gordon.
Persingle
Le Lot R.
S. Poy
Quetint
S. Pictore
Miredoux
S. Mene
Castra
Leytoure.
S. Cla
Castelnaud
Baionette
Cadillan
Montfort
Poycafenet
La Vie de Lomagne
Augsten
Tornecoupe
Le Rec St.Plioux
Poupar




GOVERNEMENT DE Cahors.



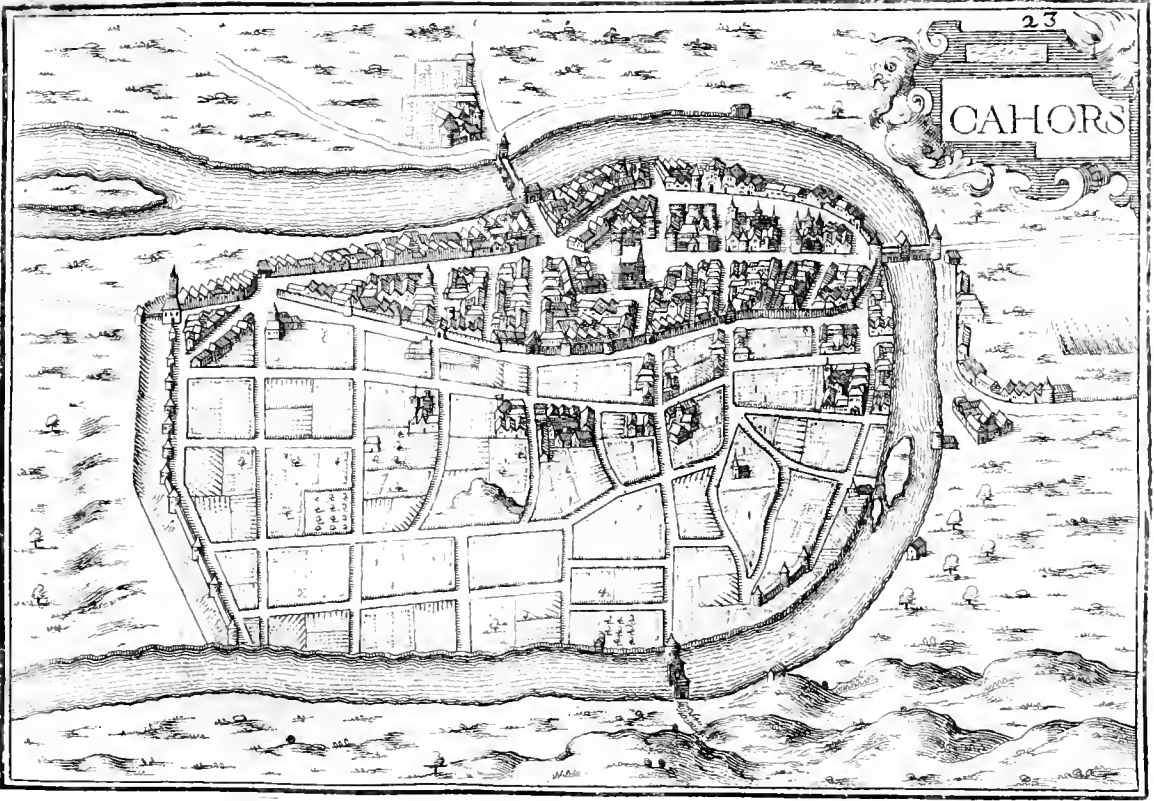





LEYTOVRE²¹



CAHORS








PLANS ET

profilz des principales vil-
les de la prouince de *POICTOU*.
avec la carte generale & les parti-
culières de chascun gouerne-
ment dicelles




Table de Poictou, Xaintonge, Angoulmois et pays d'Aunis.

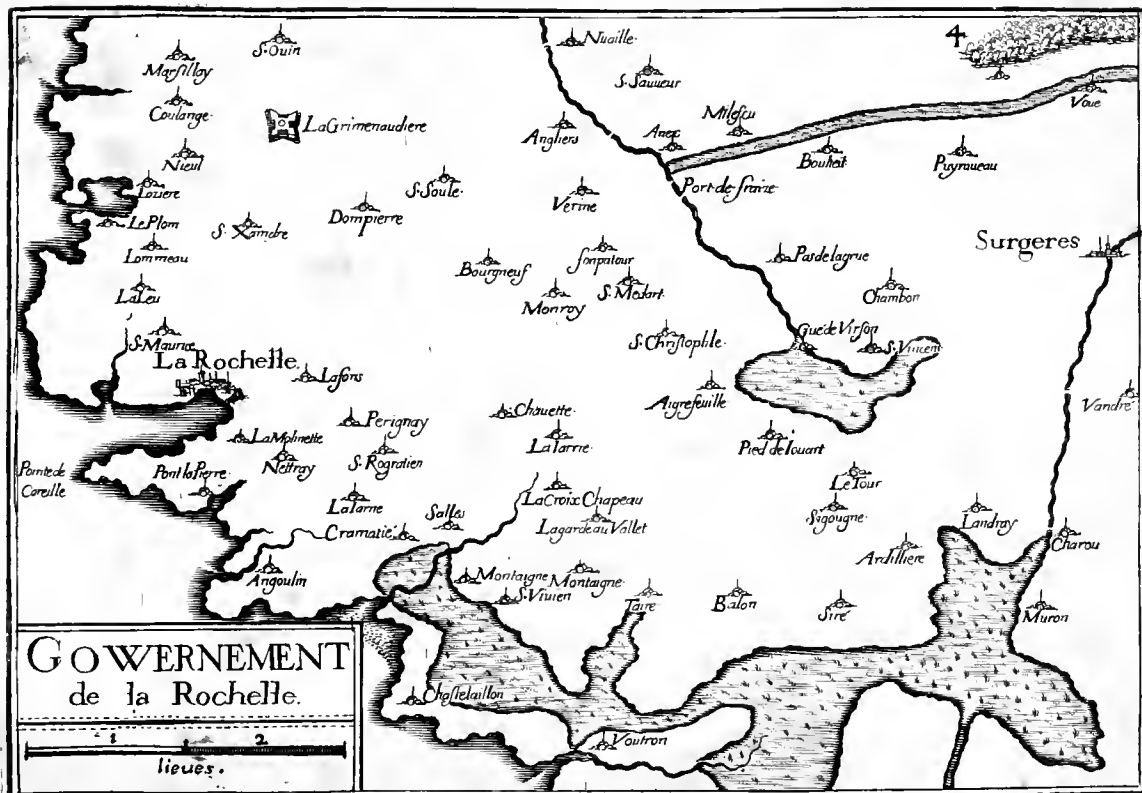
A	Narmoustier isle.....	26	Richelieu pl.....
Angoulesme gouu.....	O		Rochelle gouu.....
Angoulesme plan.....	Olleron isle.....	9	Rochelle pl.....
Angoulmois gente.....	Olleron fort.....	10	Rochelle pr.....
Aunis generale.....	P		S
B	Poictiers gouu.....	20	S.lean d'Angely g.....
Brouage gouu.....	Poictiers pr.....	21	S.lean d'Angely pl.....
Brouage pl.....	Poictou gente.....	3	S.lean d'Angely pr.....
L	R		X
La Garnache gou.....	Ré isle.....	7	Xaintes gouu.....
La Garnache pl.....	Ré fort.....	8	Xaintes pl.....
N	Richelieu gouu.....	22	Xaintonge gente.....



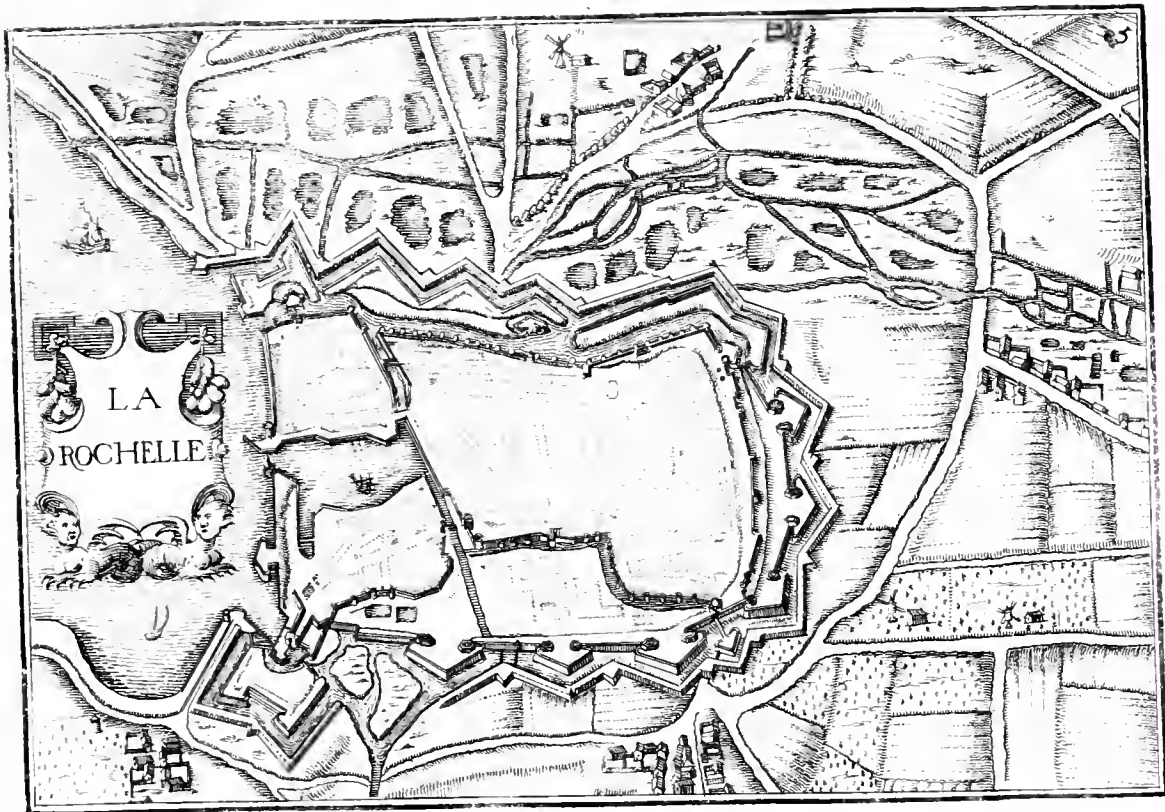
CARTE DE POÏCTOV
 Xaintonge Angoumois &
 Richelieu pays d'Aunis. 3














LA ROCHELLE



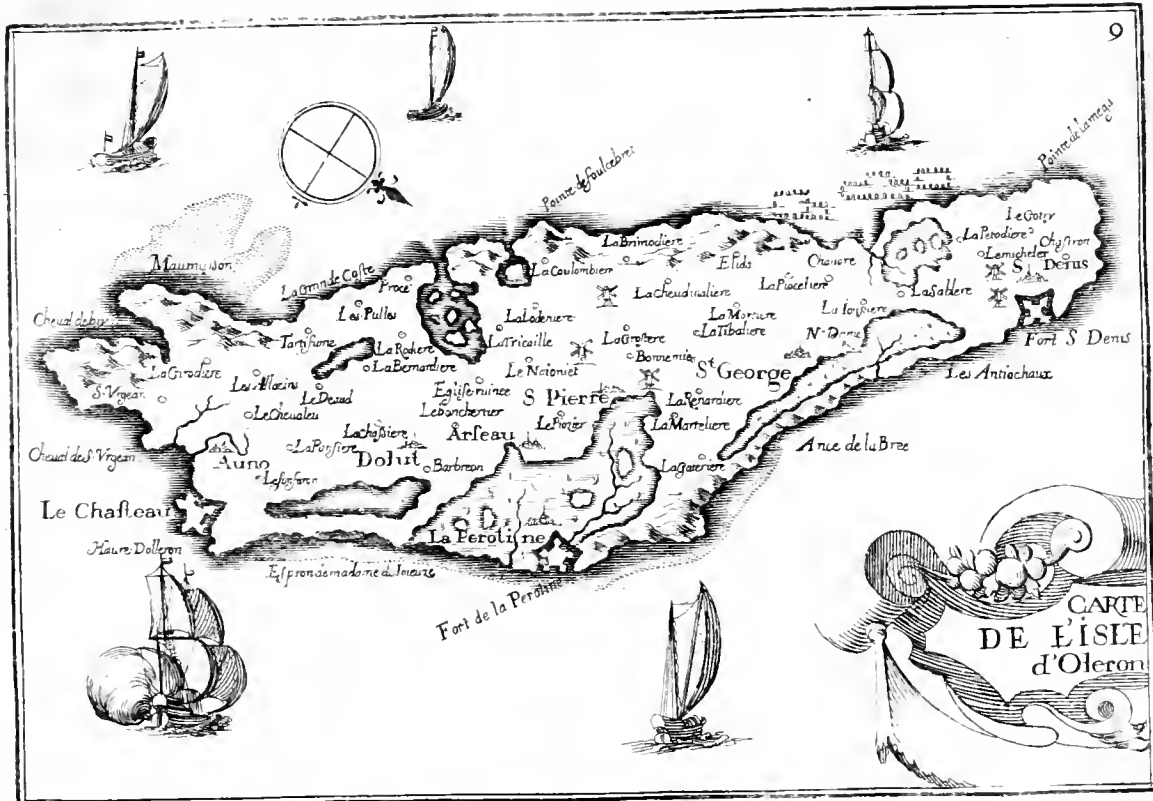





FORT ET
S^t MARTIN
DE RE.



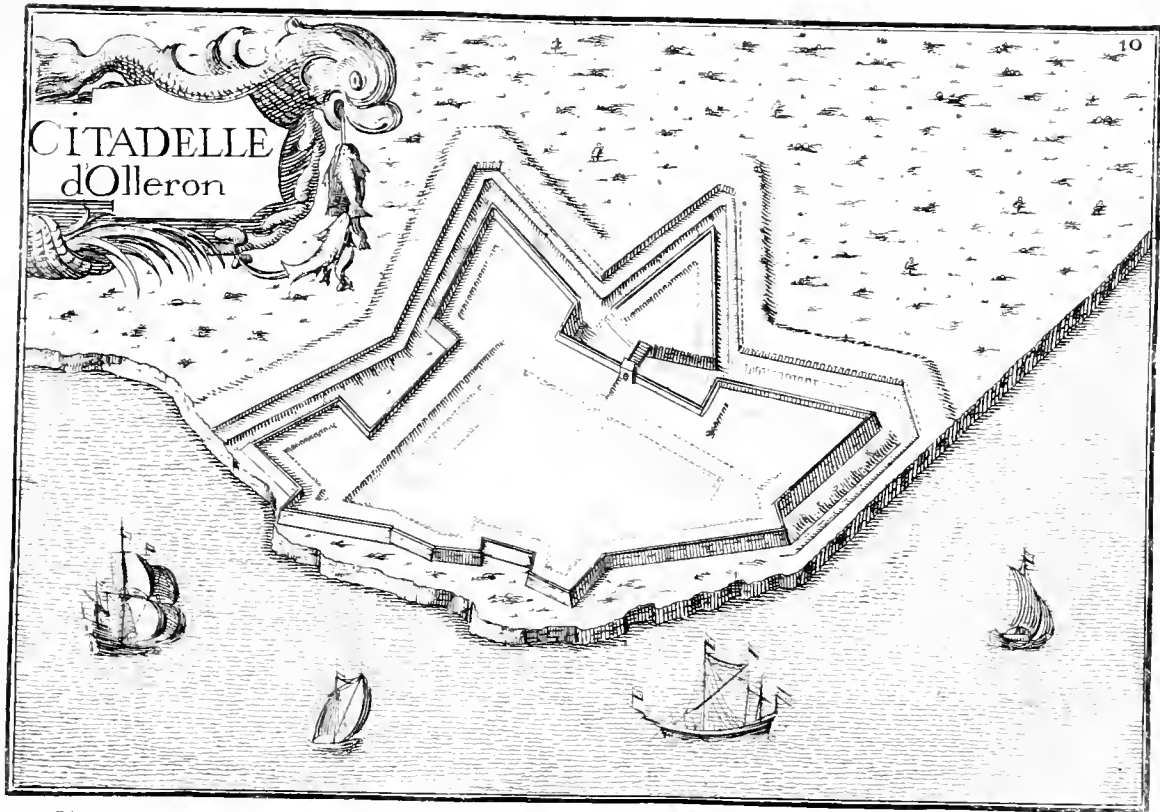




CARTE
DE L'ISLE
d'Oleron

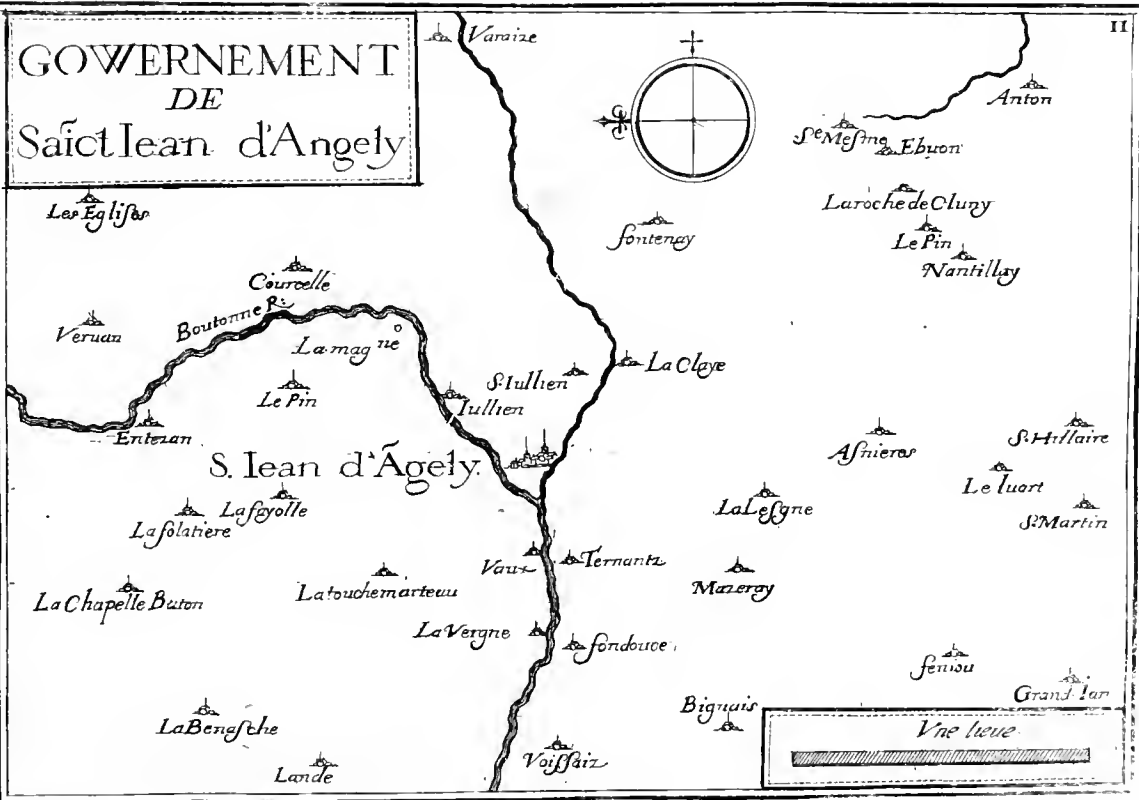
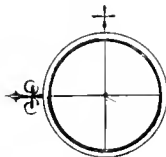


CITADELLE
d'Olleron

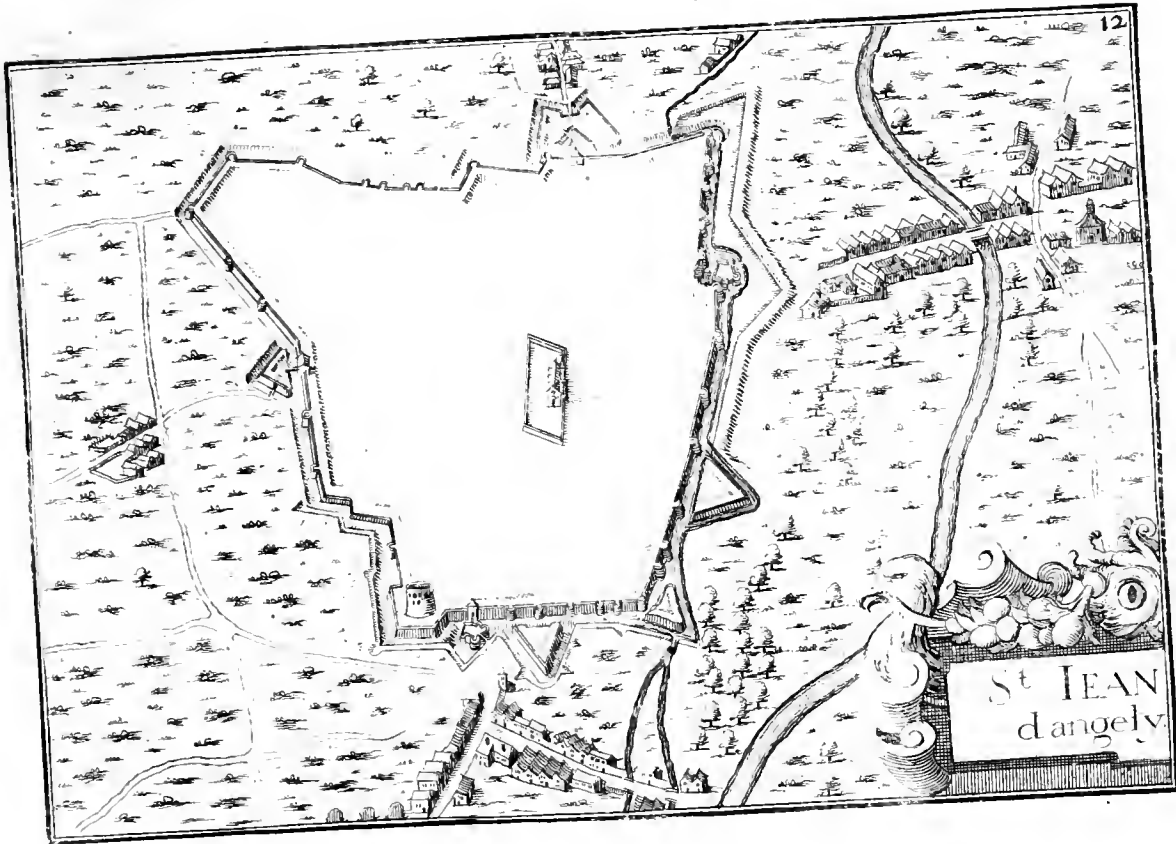




GOVERNEMENT DE Saint Jean d'Angely








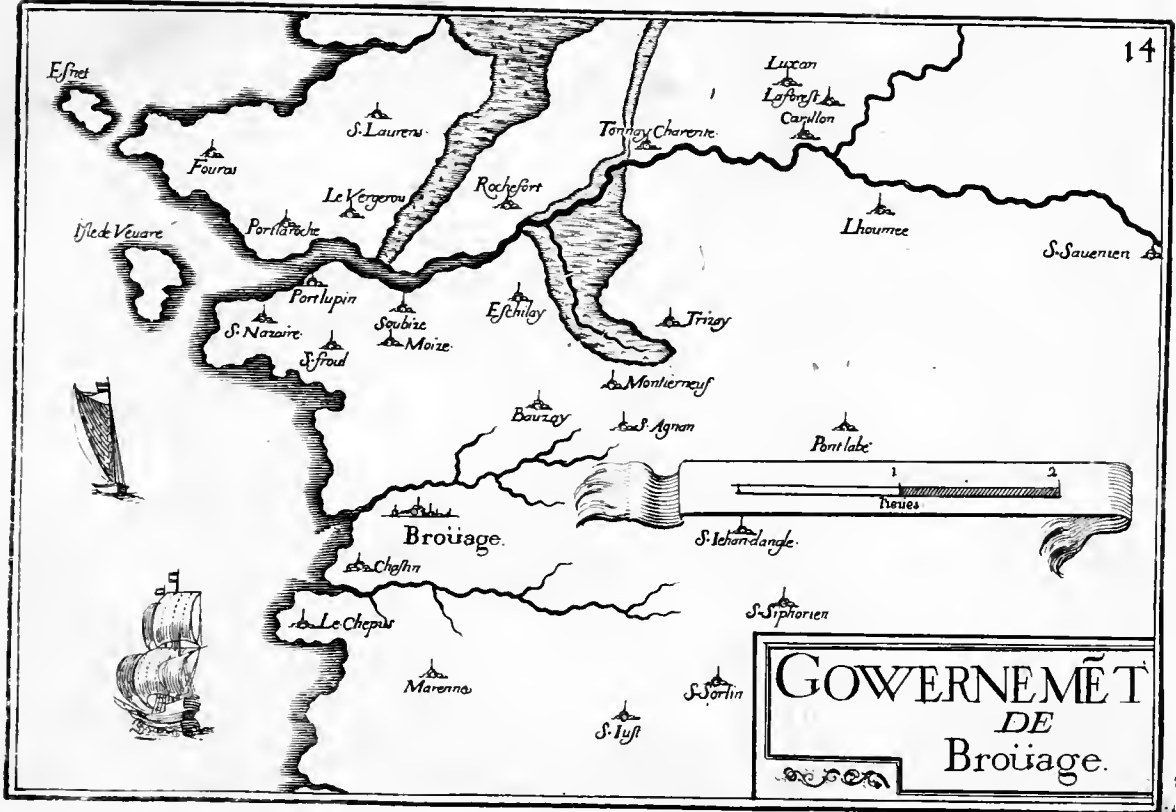
St JEAN
d'angely




S^T · IAN · DANGELY
















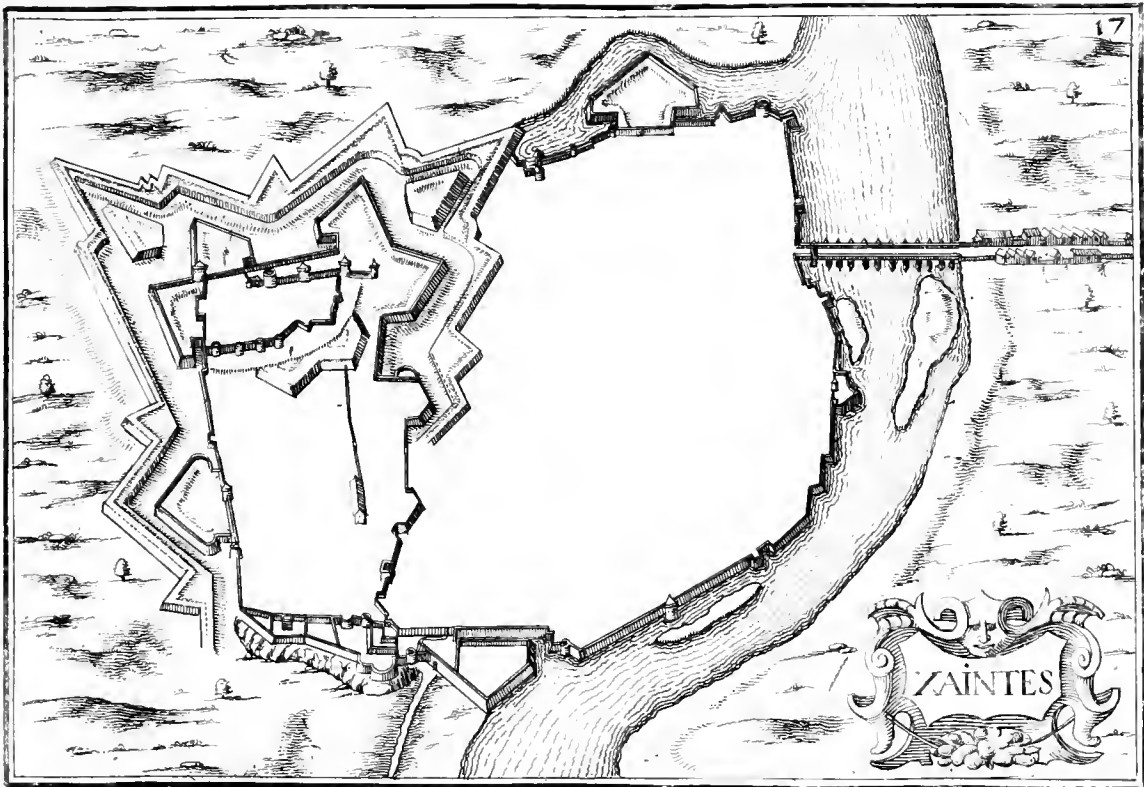


BROVAGE¹³



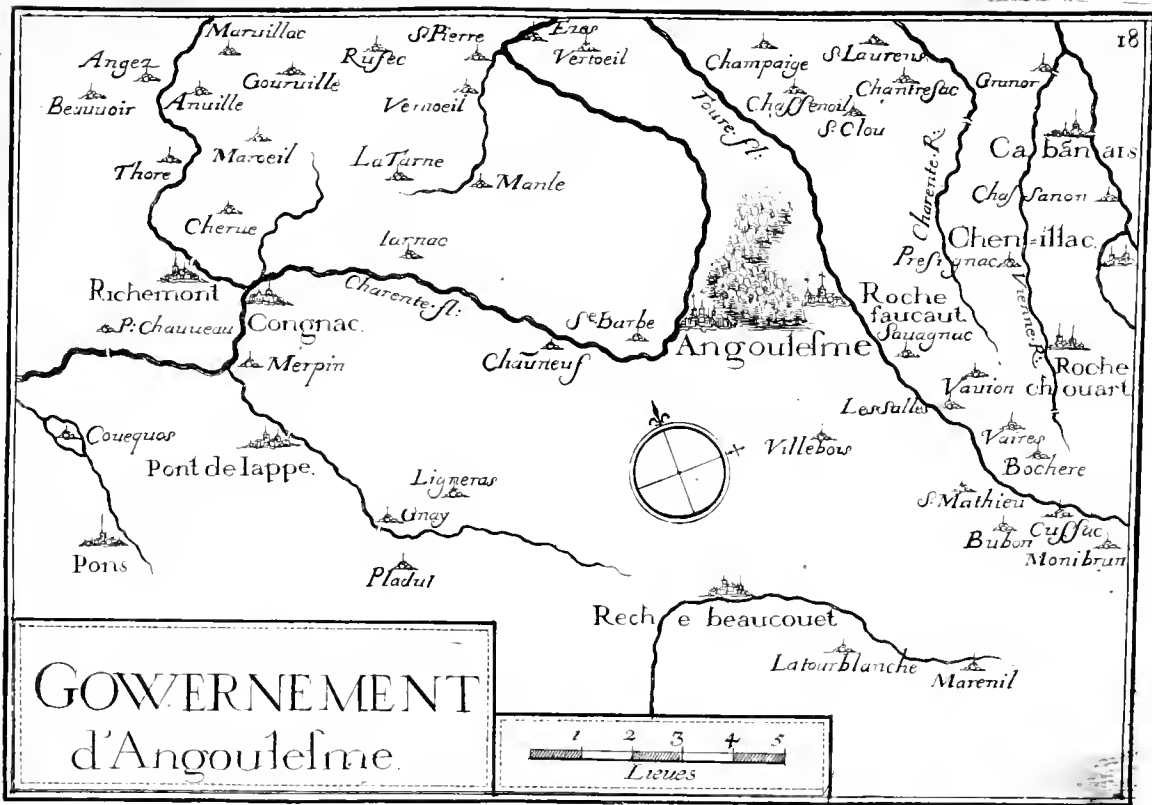





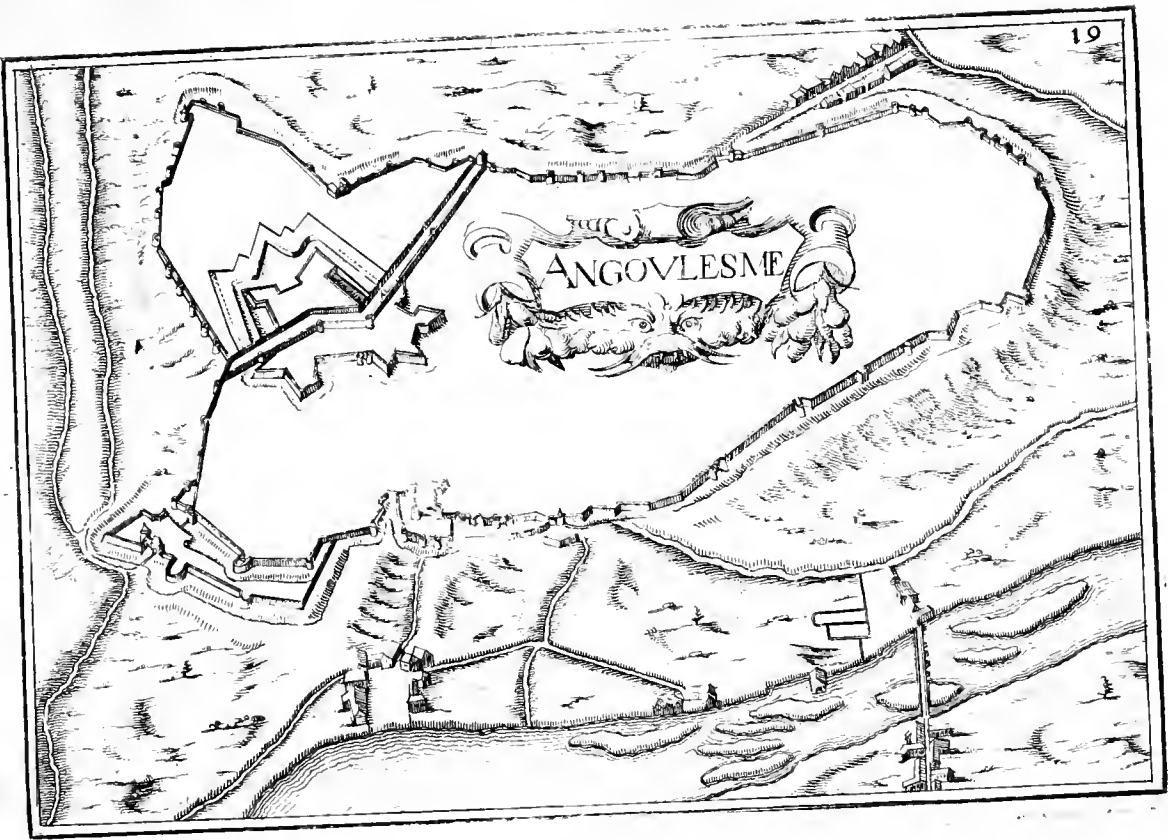


ZAINTES










ANGOVLESME

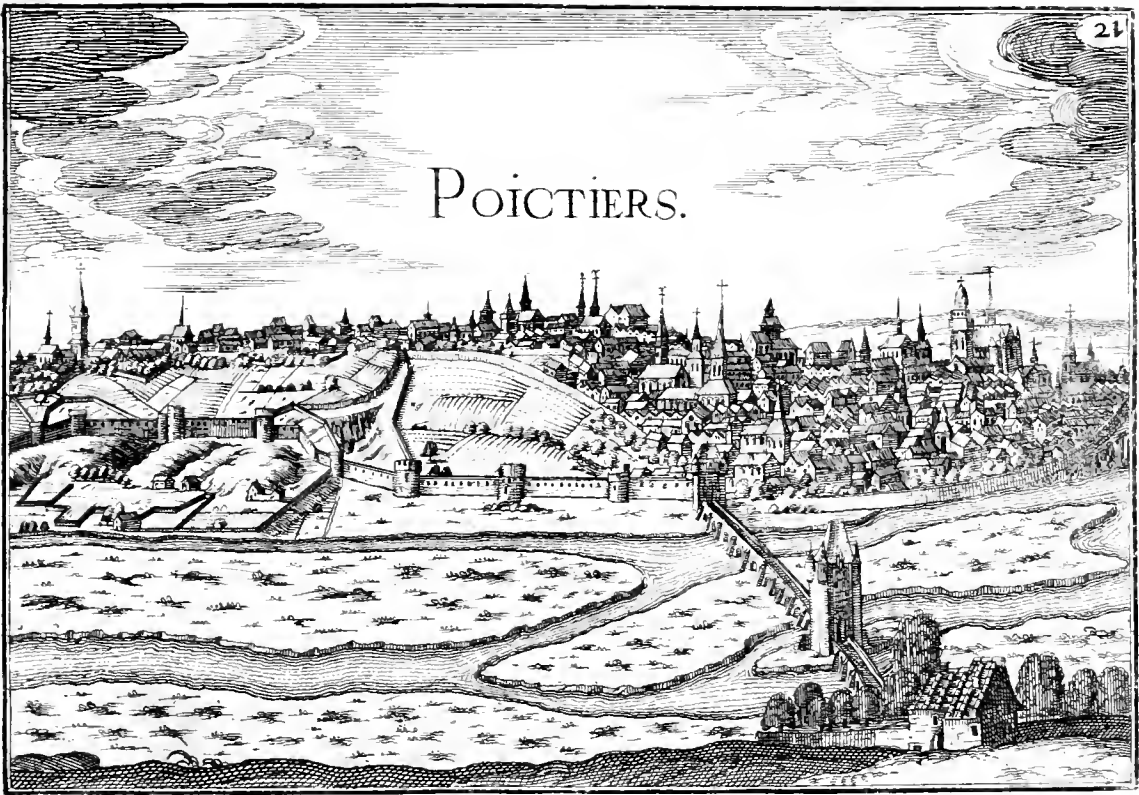


GOVERNEMENT DE POIOTIERS

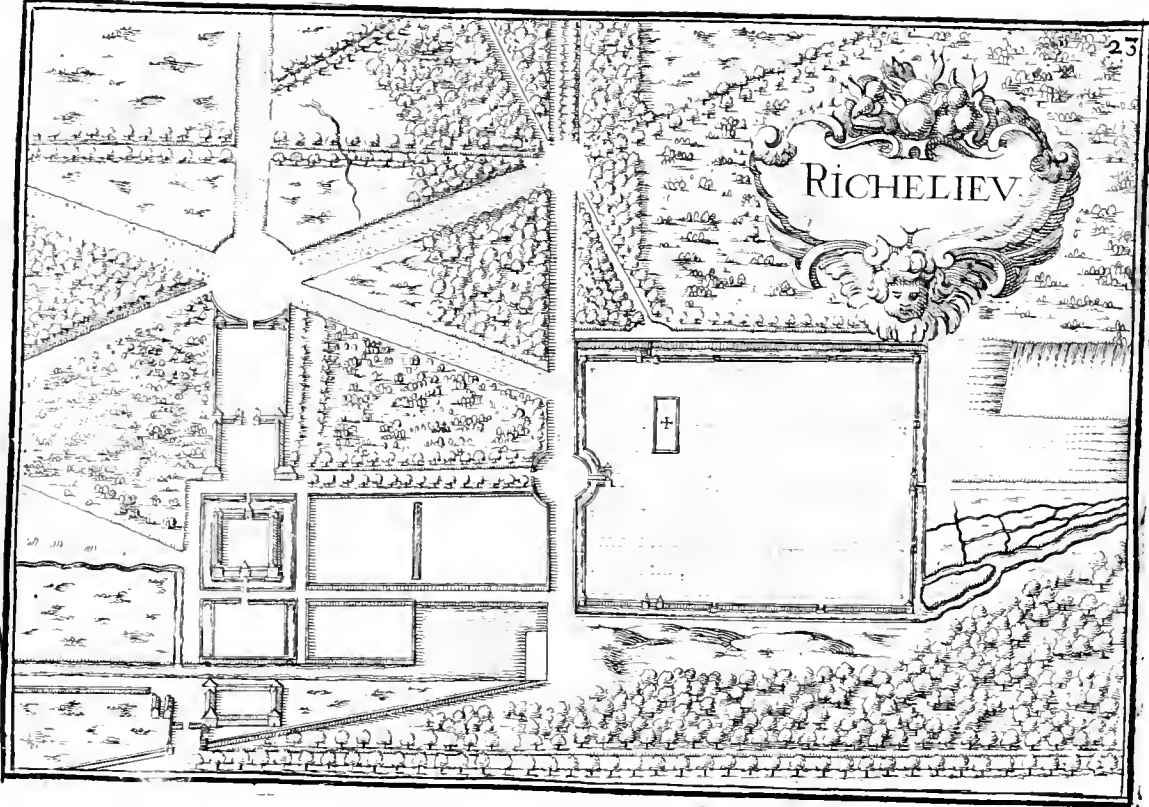





POICTIERS.

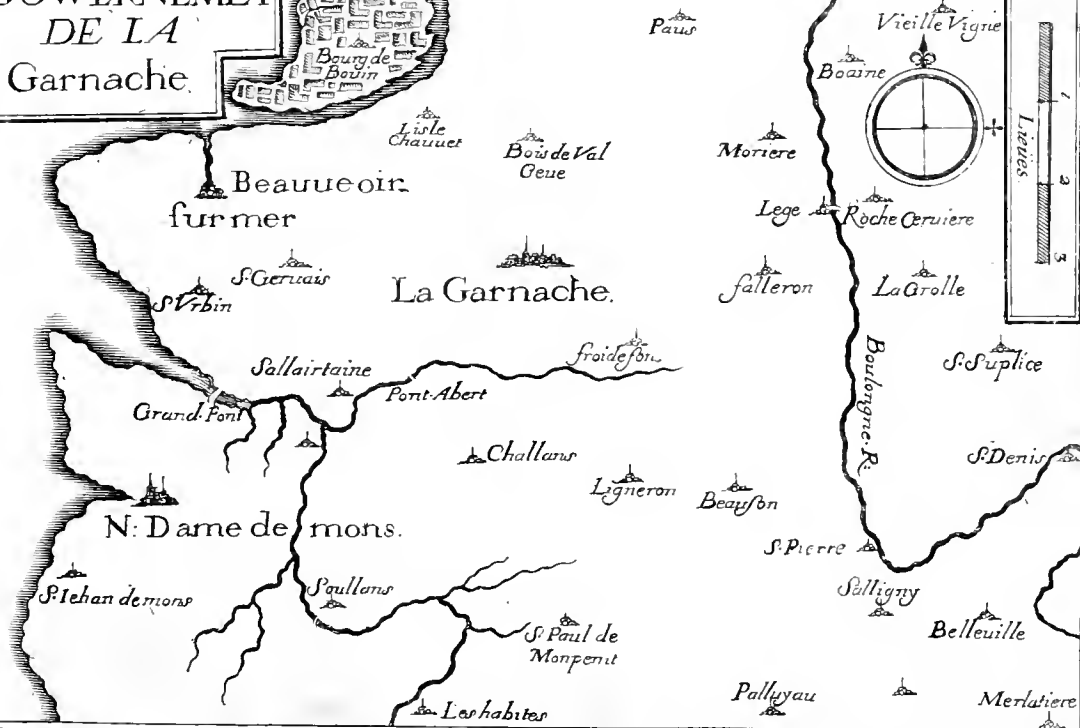





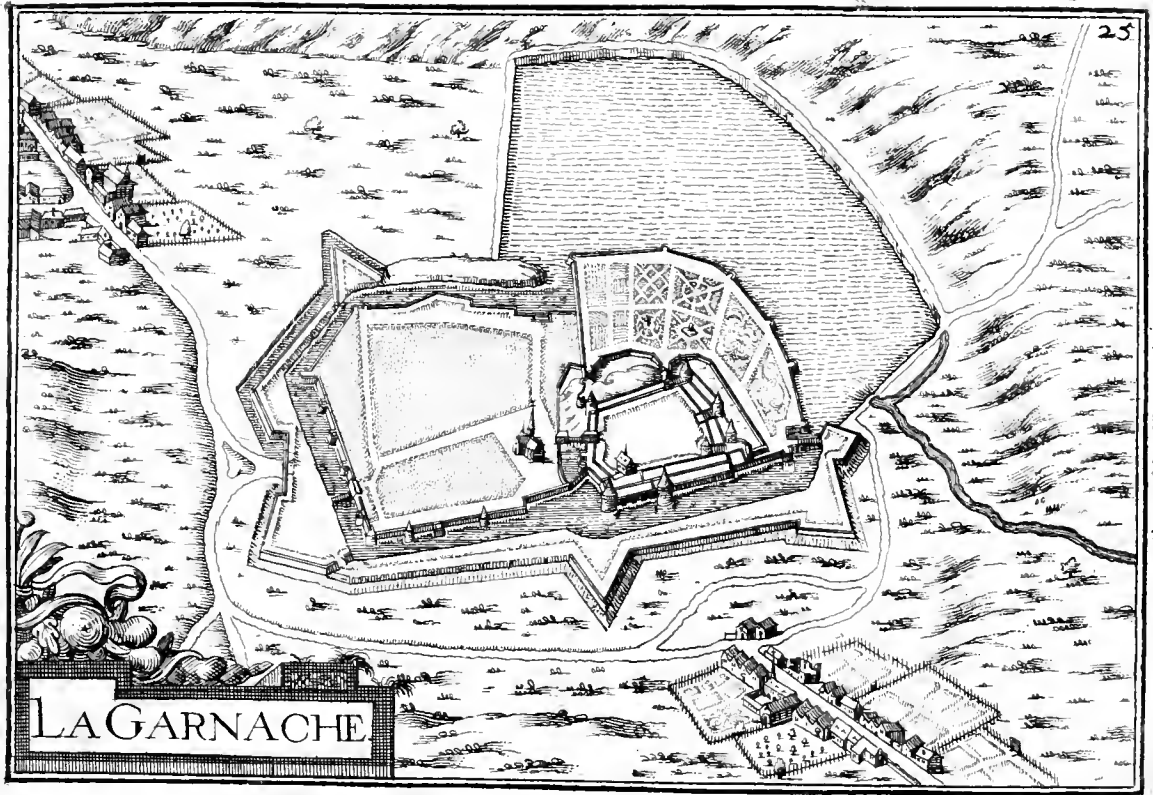





GOUVERNEMENT
DE LA
Garnache.

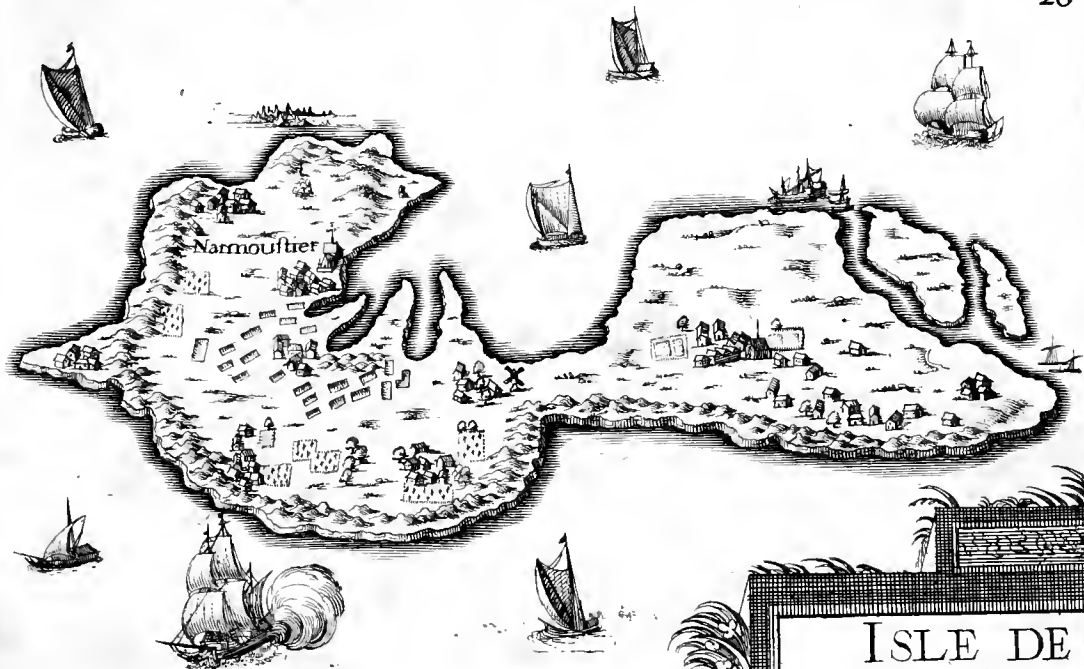






LA GARNACHE





ISLE DE
Narmoustier.





PLANS ET

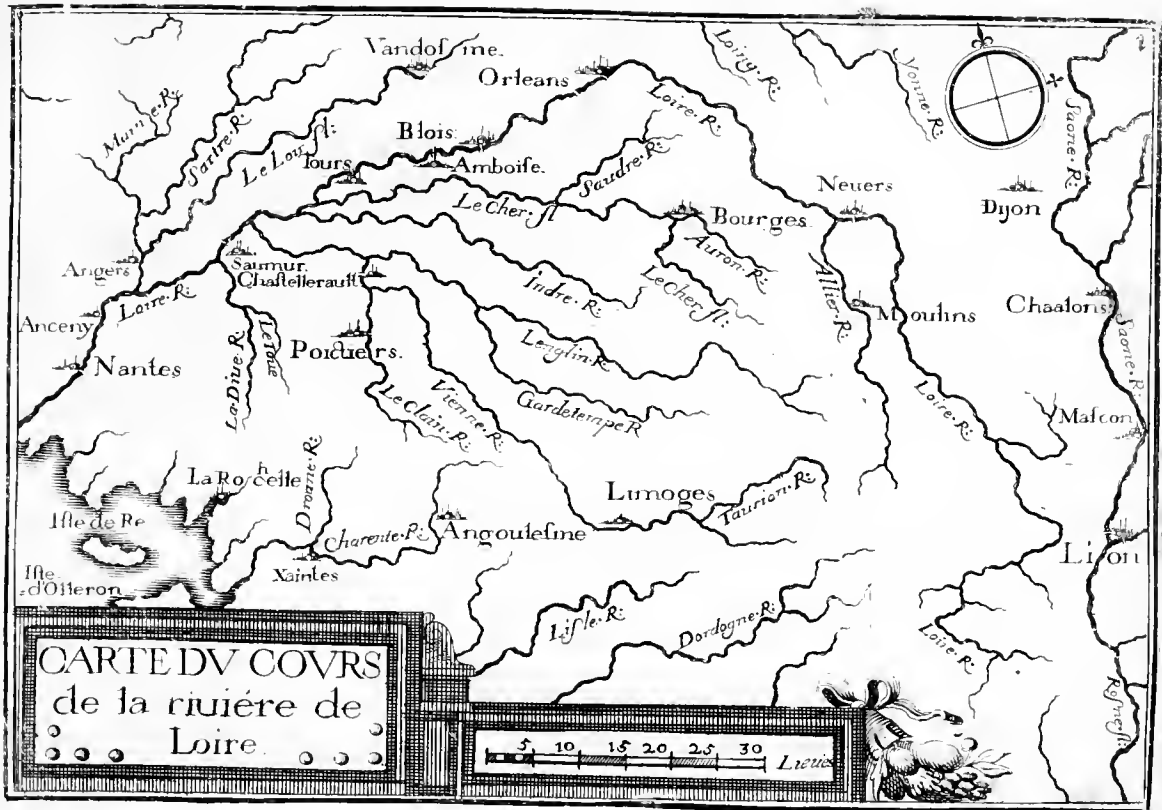
profilz des principales villes qui
sont sur la riviere de *LOIRE*, avec
la carte generale et les particu-
lieres de chascun gouvernement
d'icelles

1927

1927

1927

1927





CARTE DV COUVRS
de la riuere de
Loire


5 10 15 20 25 30 L. lieues














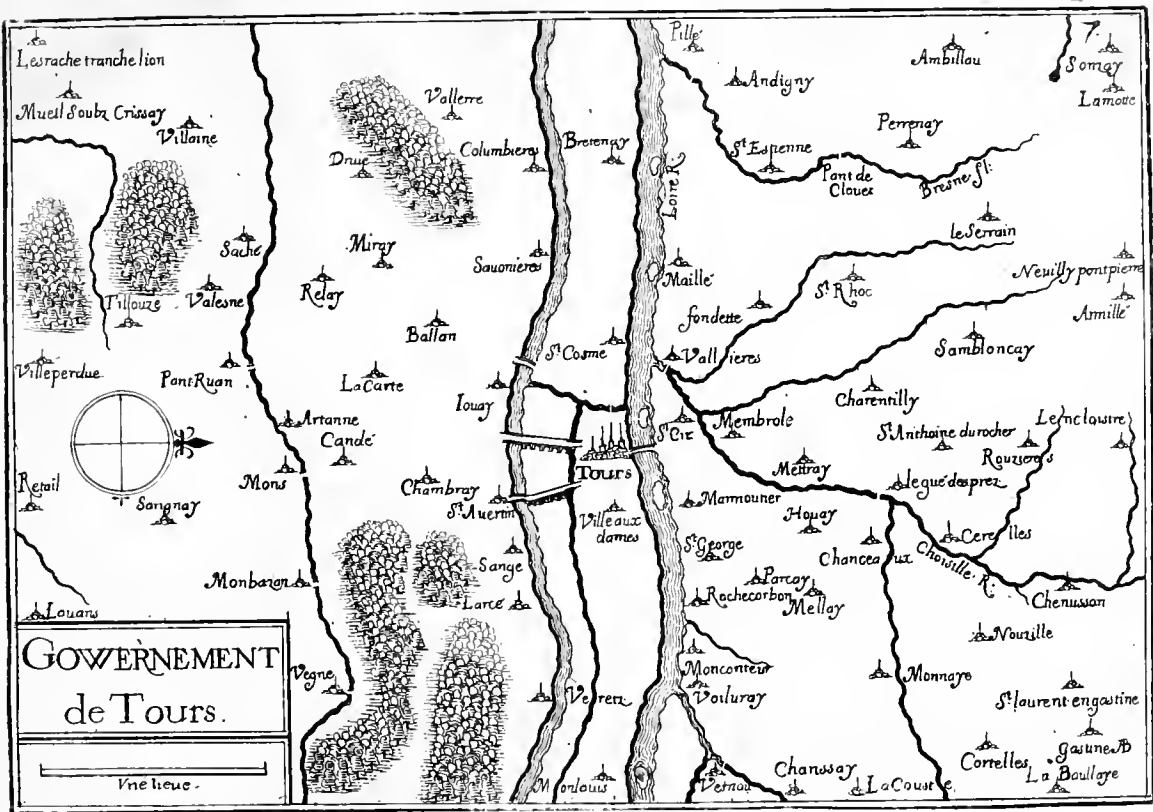




ANGERS





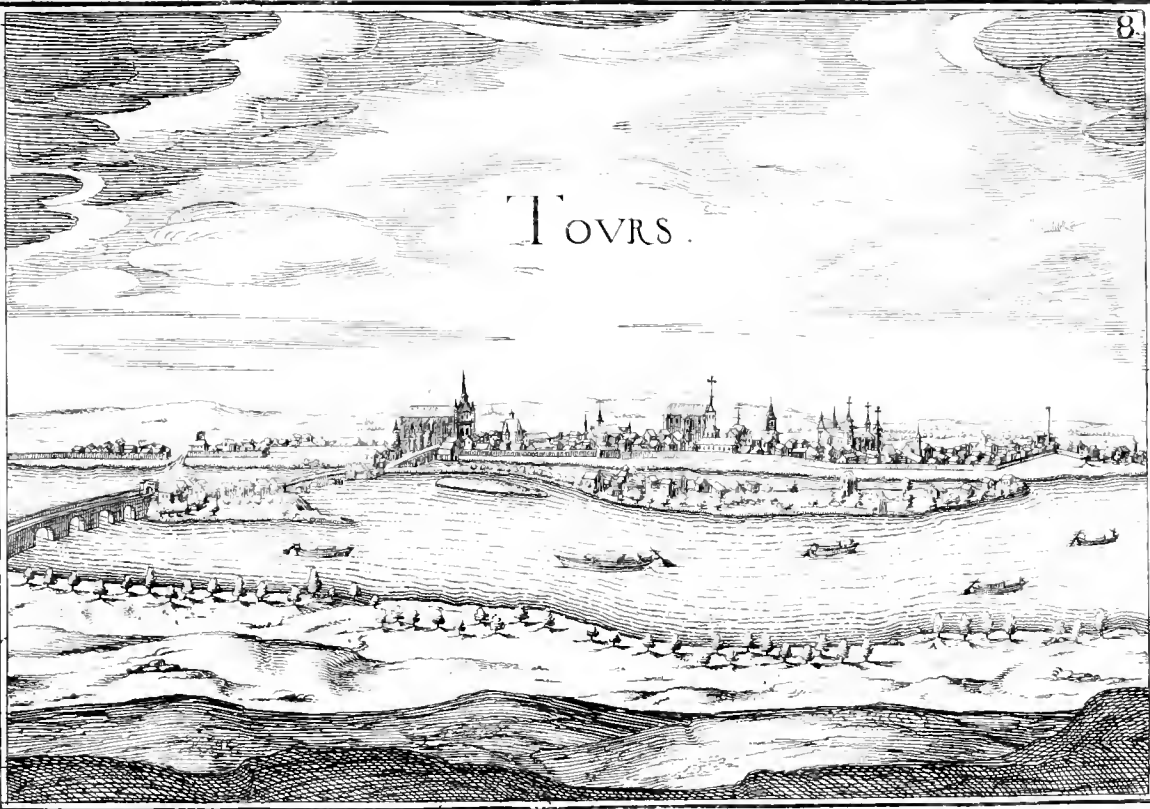



GOUVERNEMENT
de Tours.

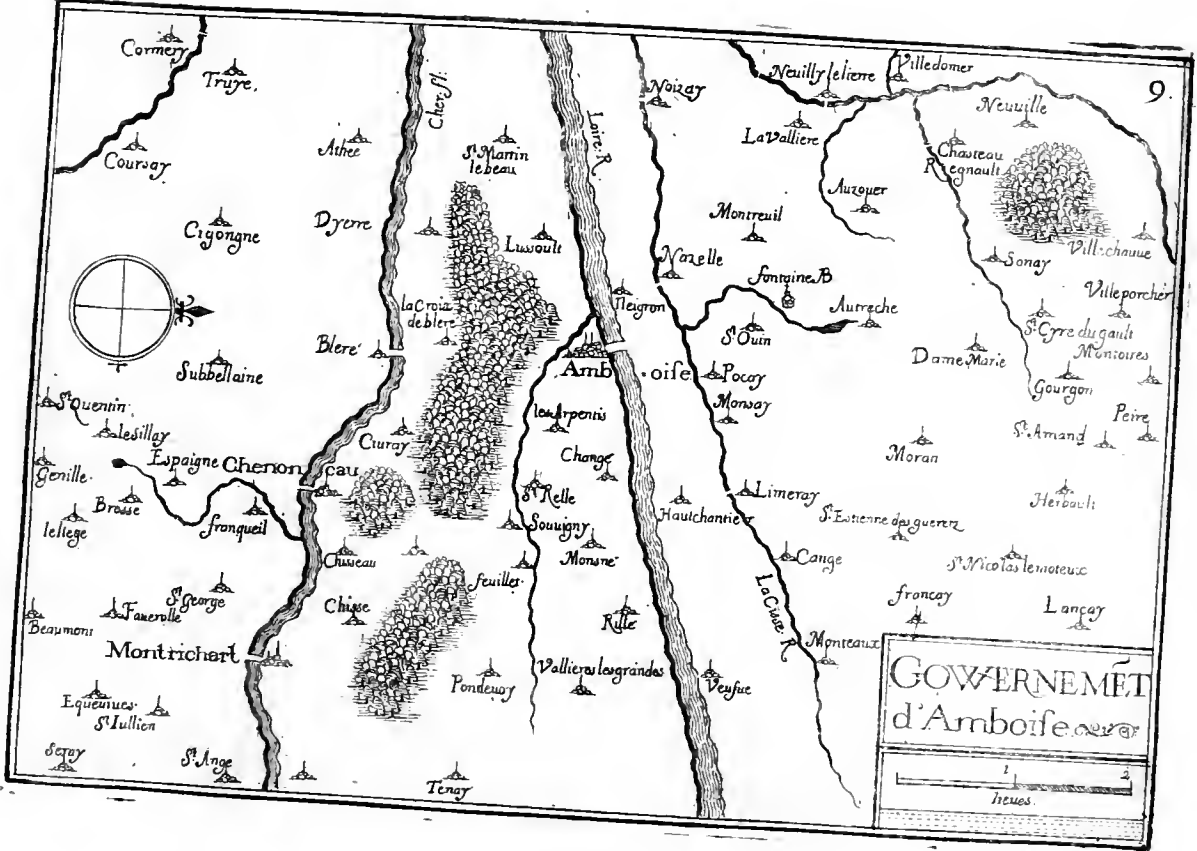
Une lieue.



TOURS.









GOUVERNEMENT
d'Amboise

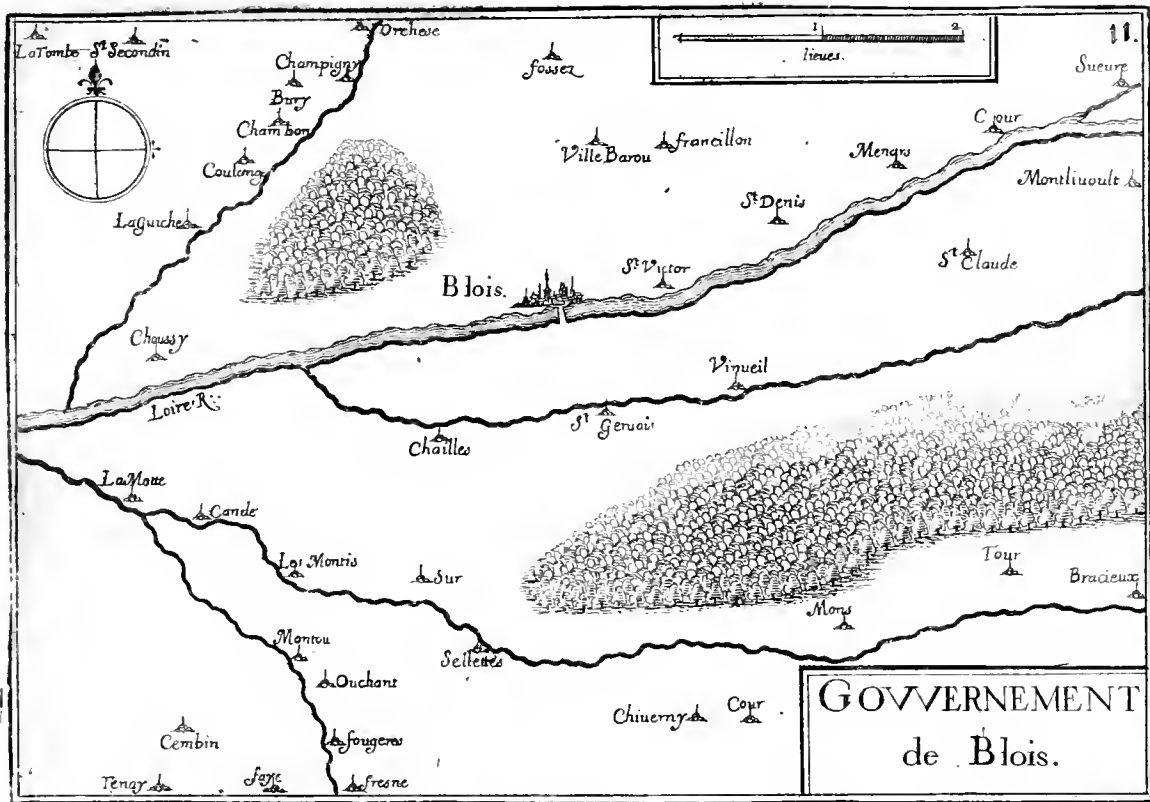
1 2
lieues



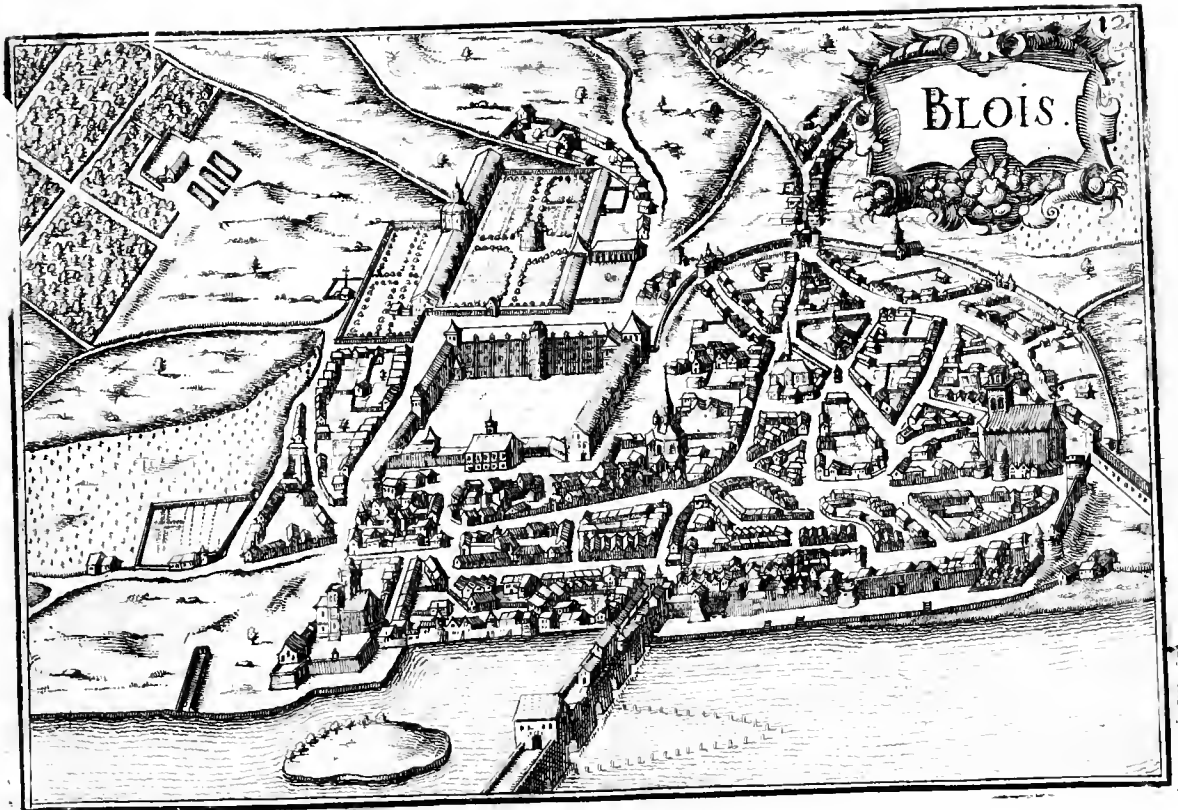
AMBOISE.










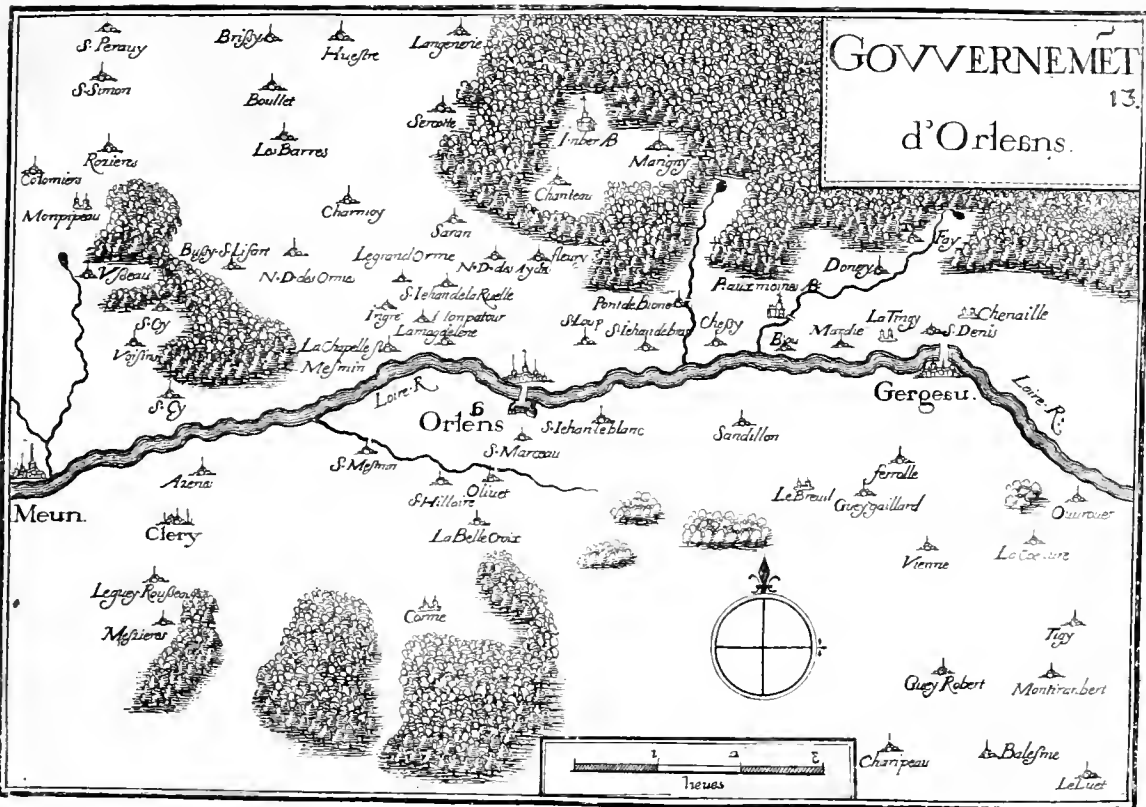





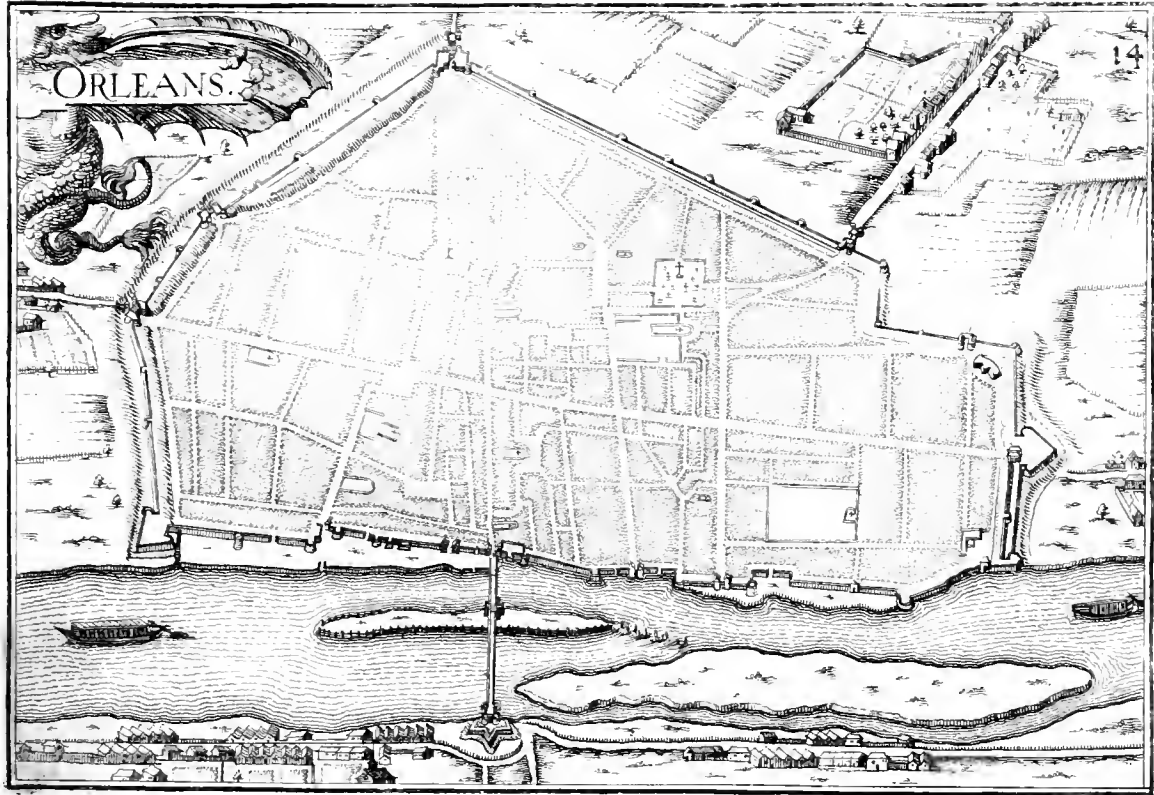
GOVERNEMENT

13.

d'Orléans.







1000

1000

1000

1000

1000

1000

1000

1000


1000

1000


1000

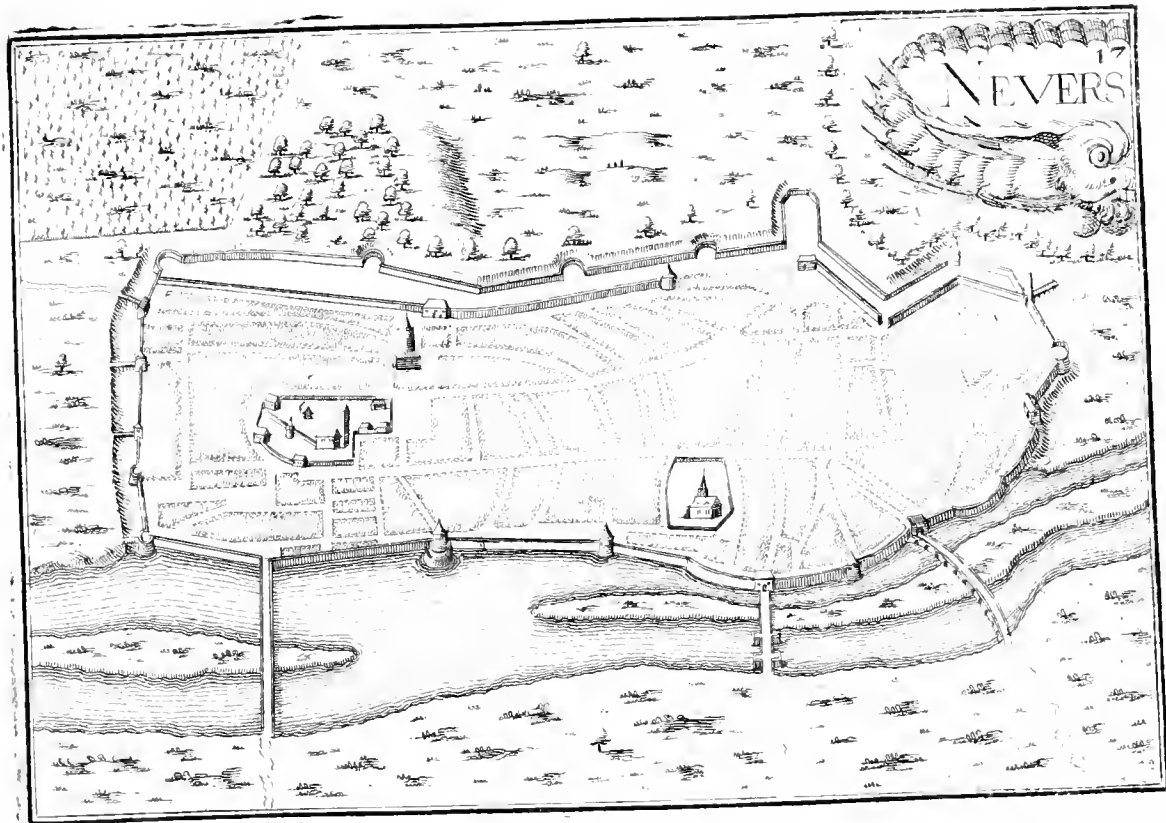
1000


ORLEANS













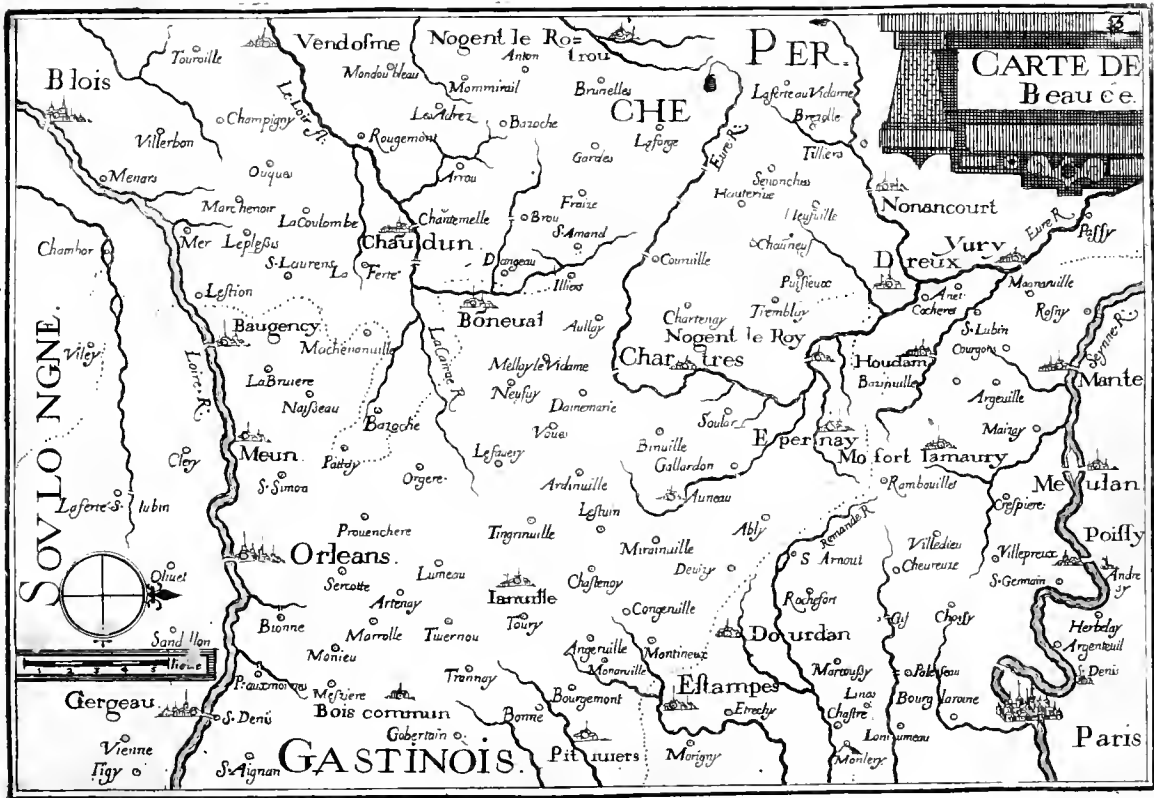
PLANS ET

profitz des principales villes,
de la province de *BEAVLCE*,
avec la carte generale & les parti-
culieres de chascun gouverne-
ment d'icelles.



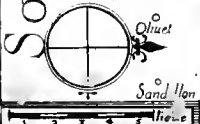
Table de Beauce et Gassinois.

	B	Estampes pr.....	8
Beauce	generale.....	3	
	C		
Chartres	gouvern.....	4	
Chartres	plan.....	5	
Chartres	profil.....	6	
Châu-regnard	gouu.....	13	
Châu regnard	plan.....	14	
Corbeil	gouu.....	9	
Corbeil	pl.....	10	
	E		
Estampes	gouu.....	7	
	G		
Galardon	gouu.....	17	
Galardon	pl.....	18	
Gassinois	generale.....	3	
	M		
Montargis.	gouu.....	11	
Montargis	pl.....	12	
	S		
S.Mathurin	de larchan g	15	
S.Mathurin	de larchan pr.	16	



CARTE DE
Beauvais

SOVLOGNE



Blois

Vendôme

Nogent le Roi

CHE

PER

Chambor

Chaudun

Nonancourt

Yury

SOVLOGNE

Bôneuai

Charlres

Dreux

Orleans

Jarnulle

Eperrnay

Mo fort Jarnay

Meulan


Gergerau

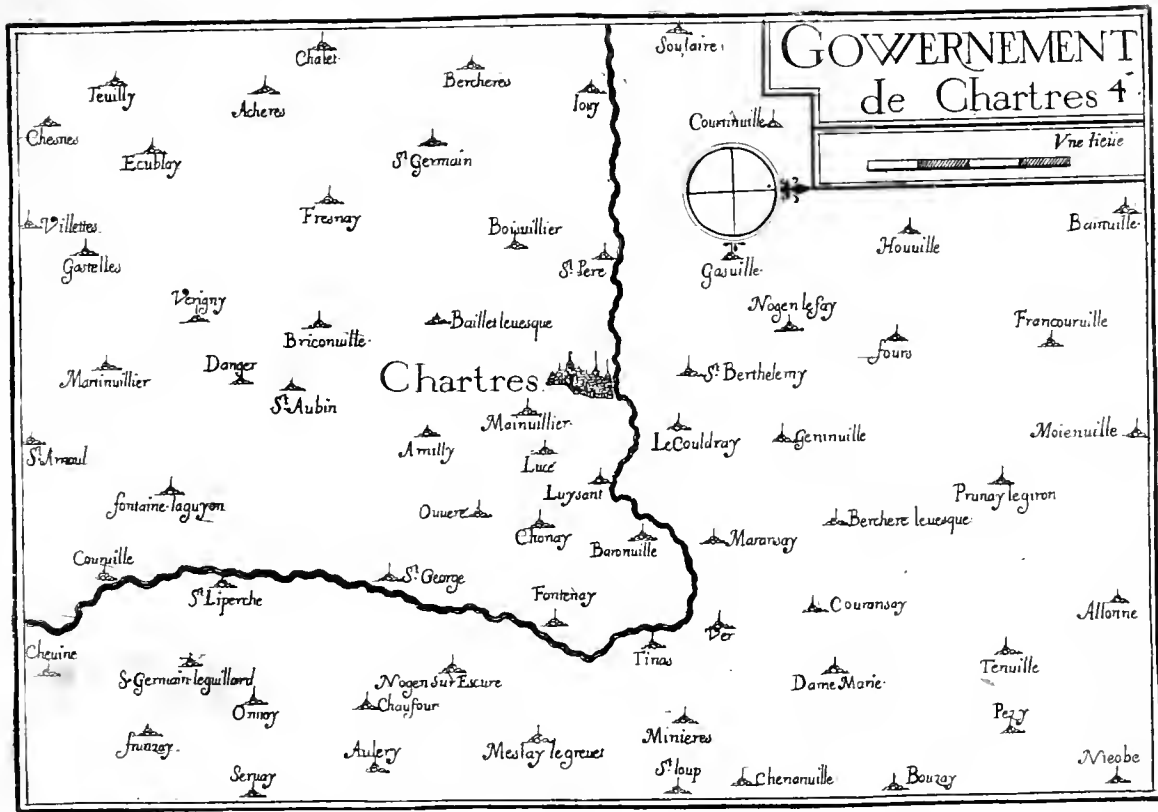
GASTINOIS


Estampes

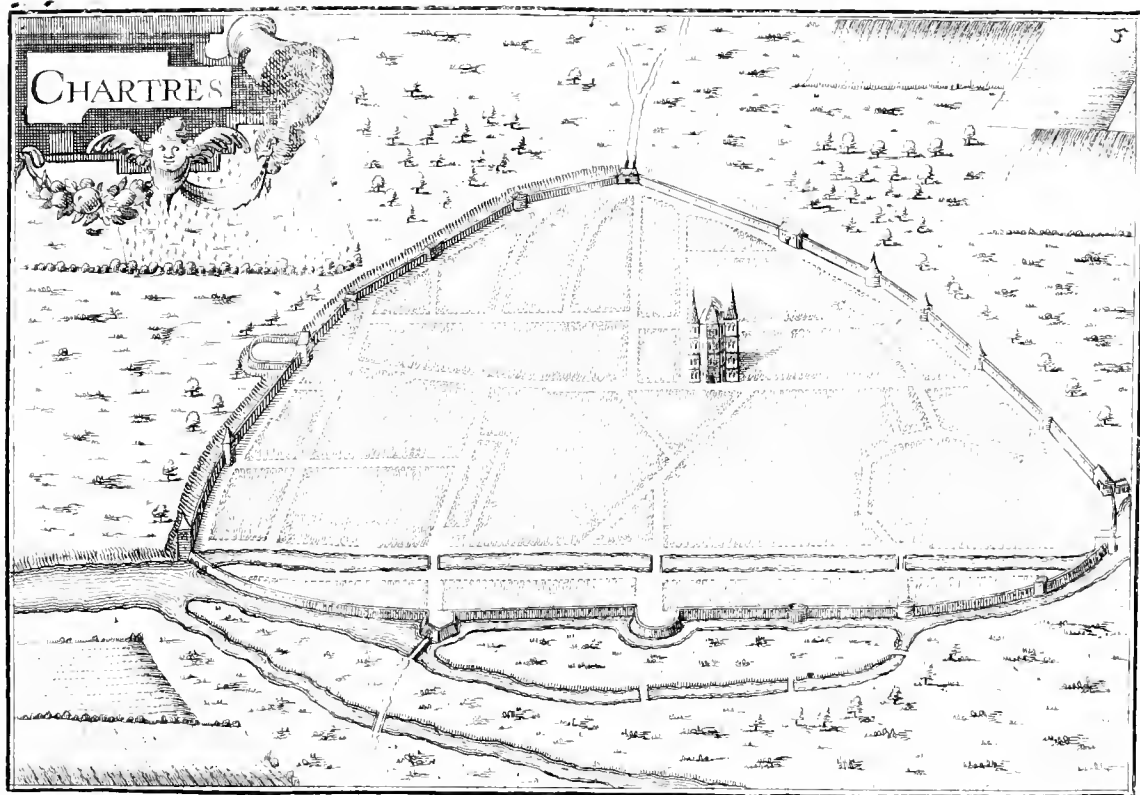
Dourdan

Paris









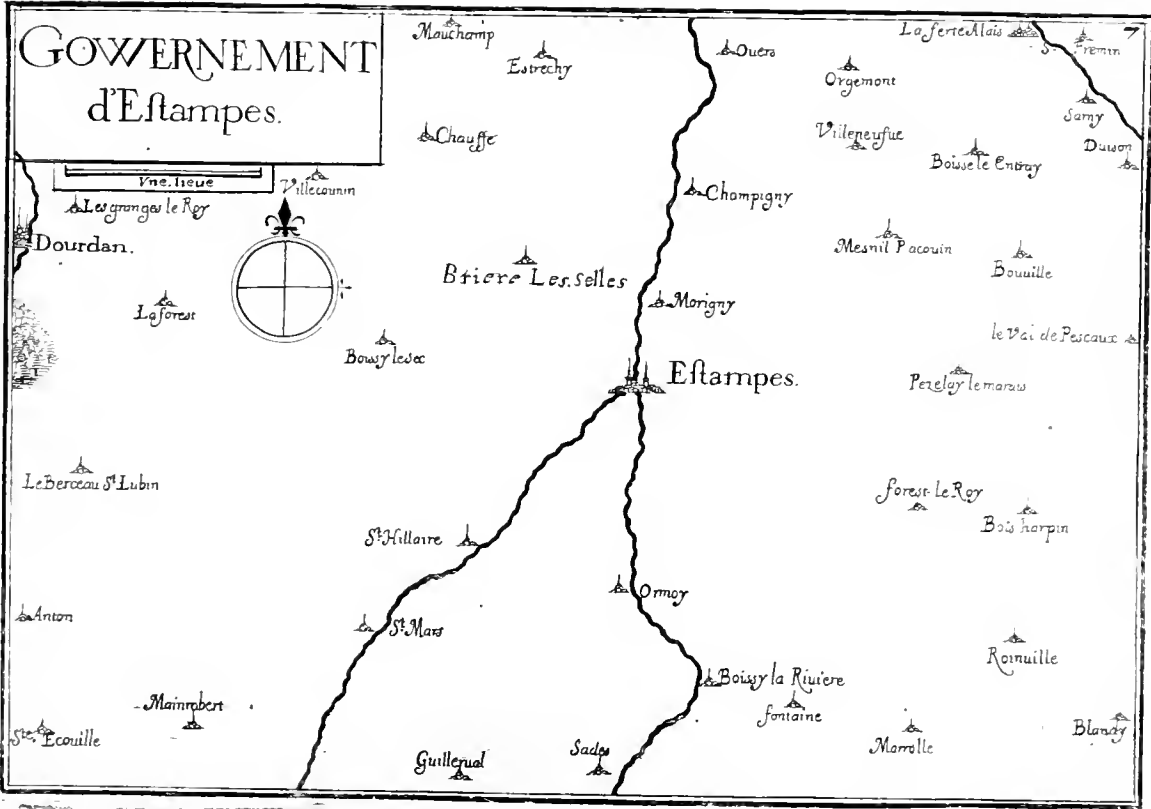




CHARTRES.








GOUVERNEMENT d'Estampes.

Une lieue

Les granges le Roy
Dourdan.



La forest

Bouisy le Sec

Le Berceau St. Lubin

Anton

Mainmbert

St. Ecouille

Mauchamp
Estrechy

Chauffe

Bricre Les selles

St. Hilaire

St. Mars

Guillequal

Sades

Ouzes

Orgemont

Villeprey

Champigny

Morigny

Estampes.

Ormoy

Bois la Riviere

fontaine

La ferreclais
Fremin

Orgemont

Bois le Entray

Mesnil Pacouin

Bouville

le Val de Pascaux

Pereloy le marais

Forest le Roy


Bois harpin

Rouuille

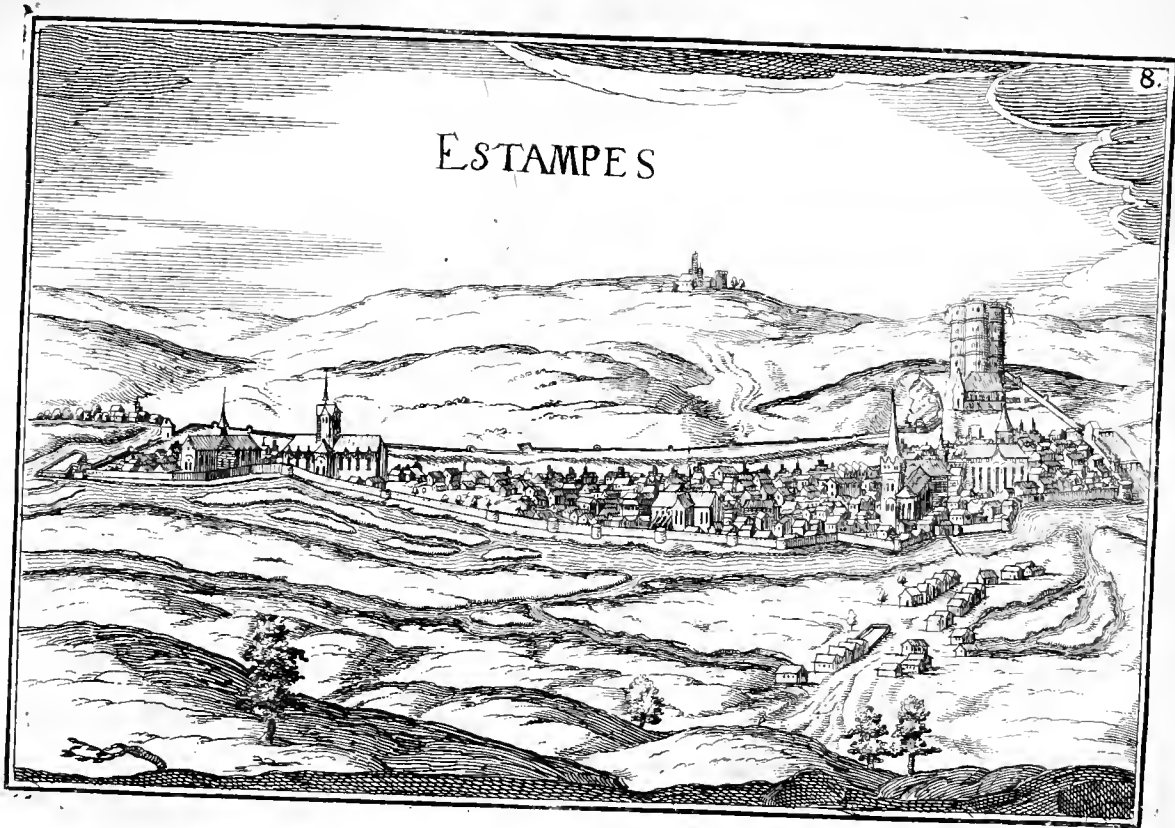
Marrolle


Blanzy

Samy
Duwon

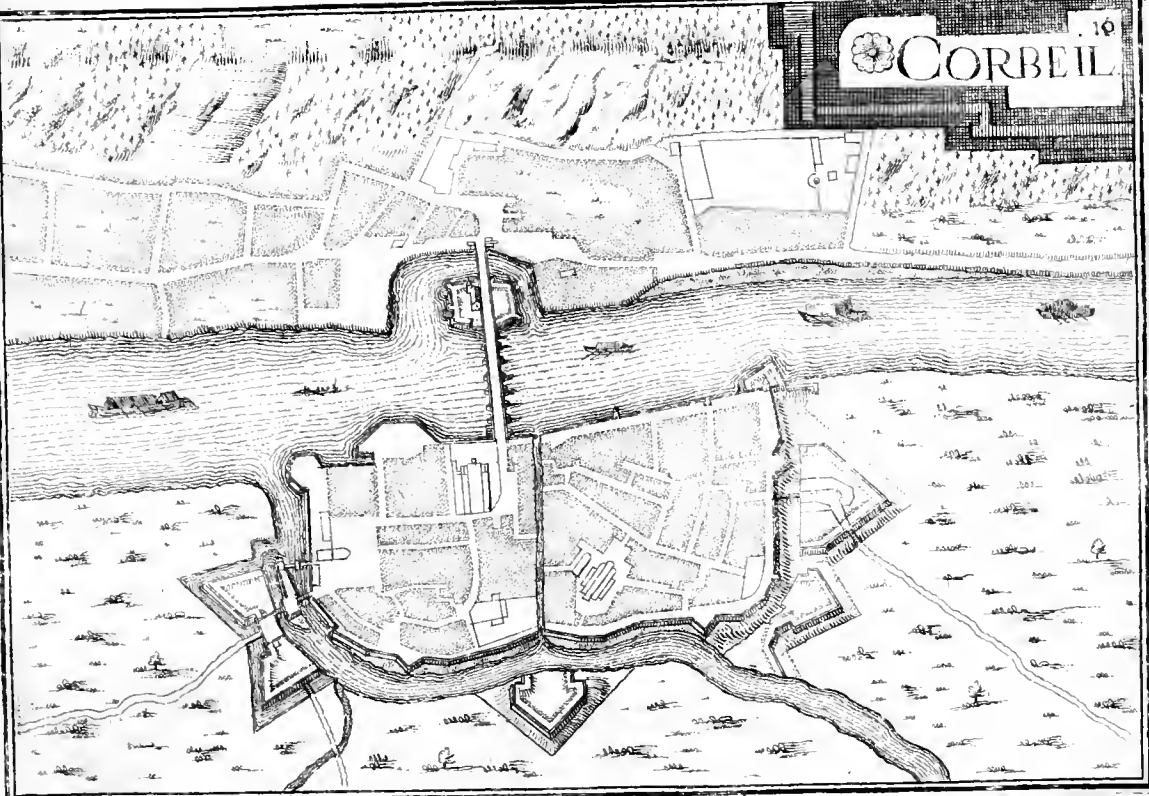



ESTAMPES



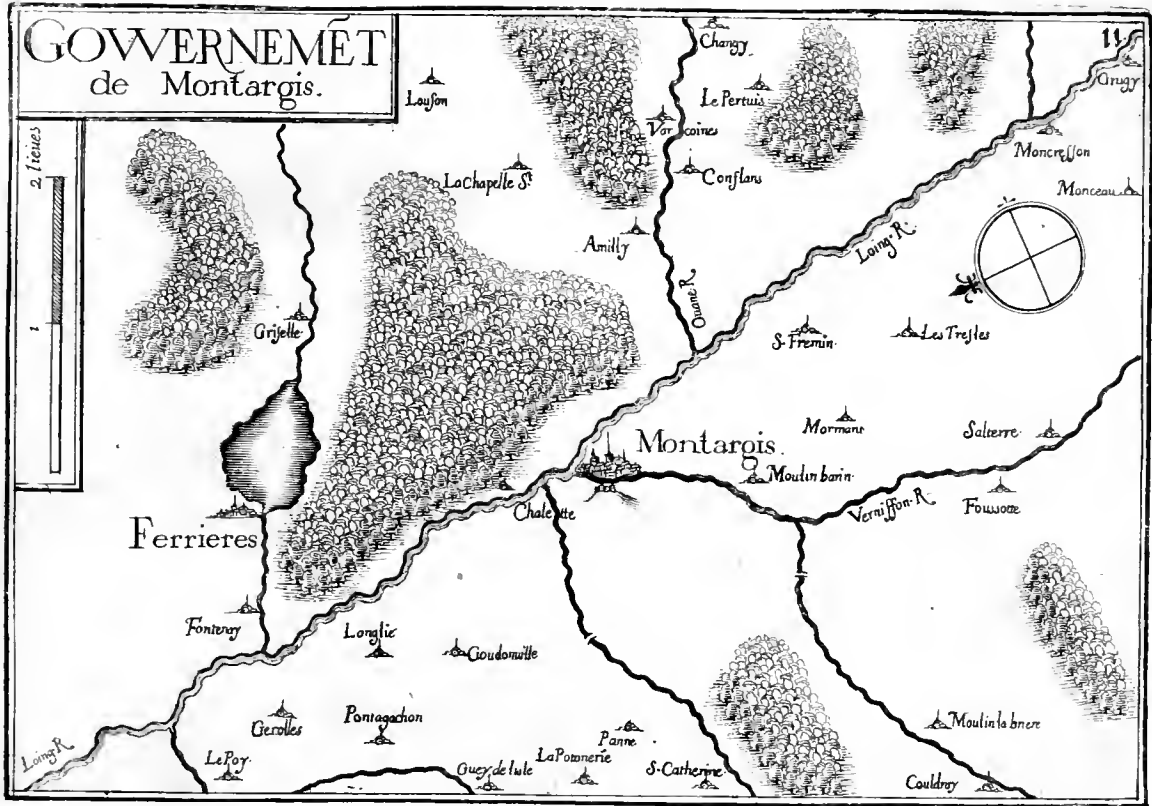



 CORBEIL 19



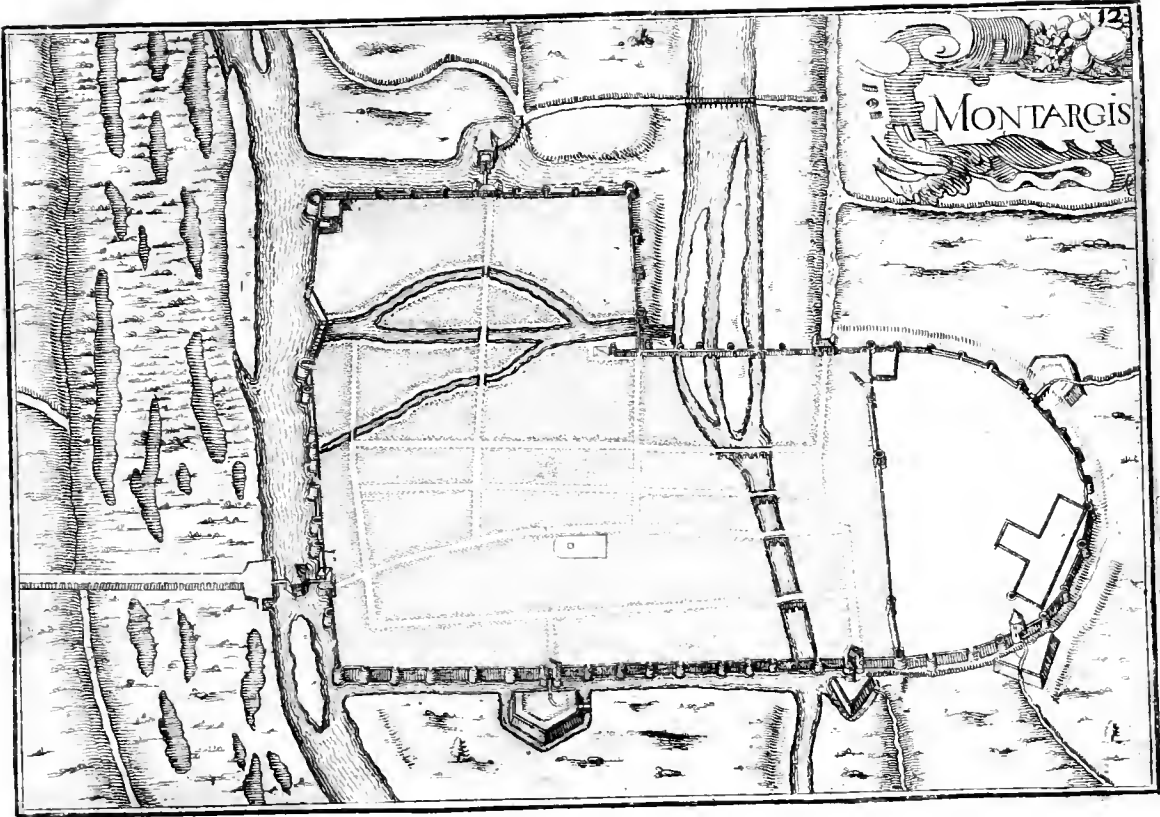


GOUVERNEMENT de Montargis.



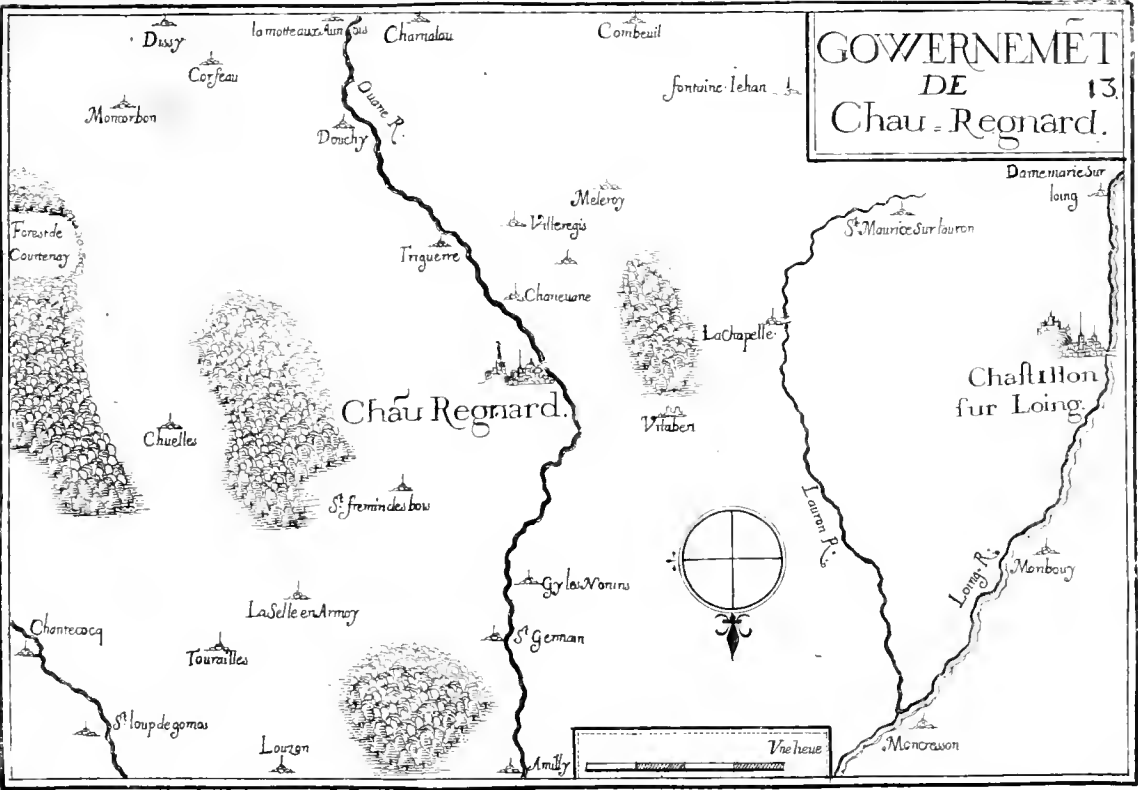


LE
MONTARGIS

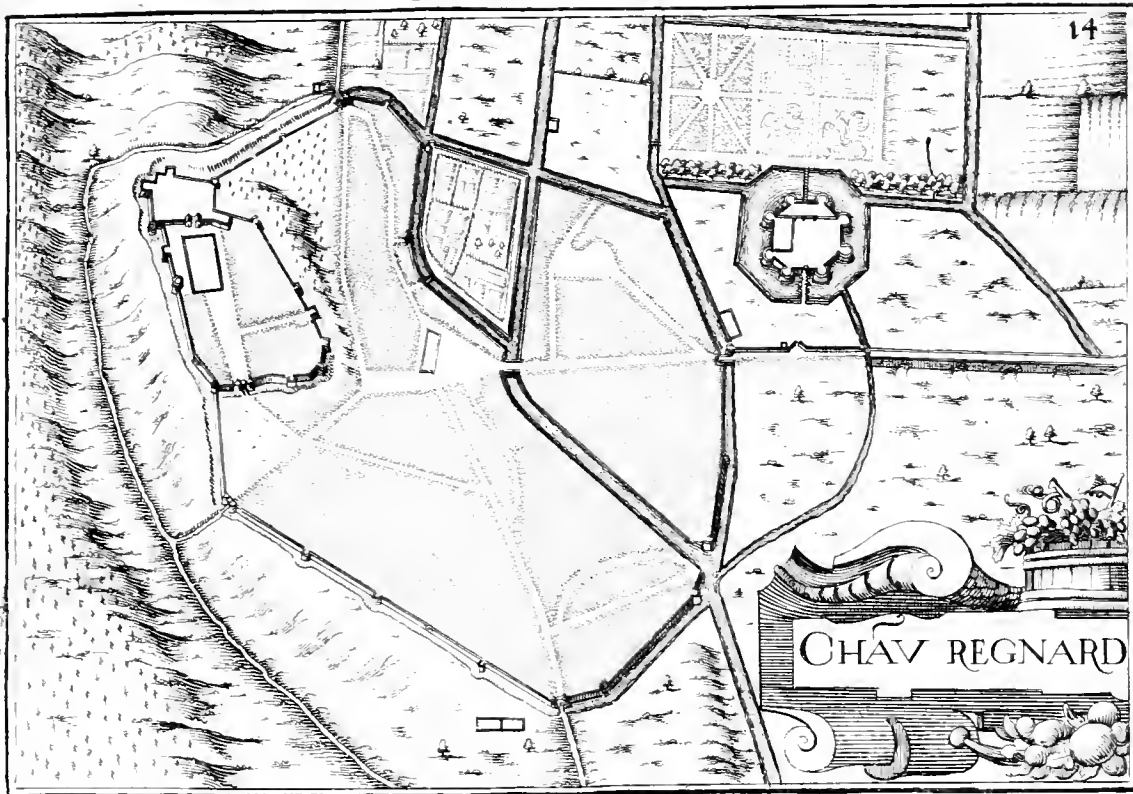





GOWERNEMET
DE
Chau. Regnard. 13.



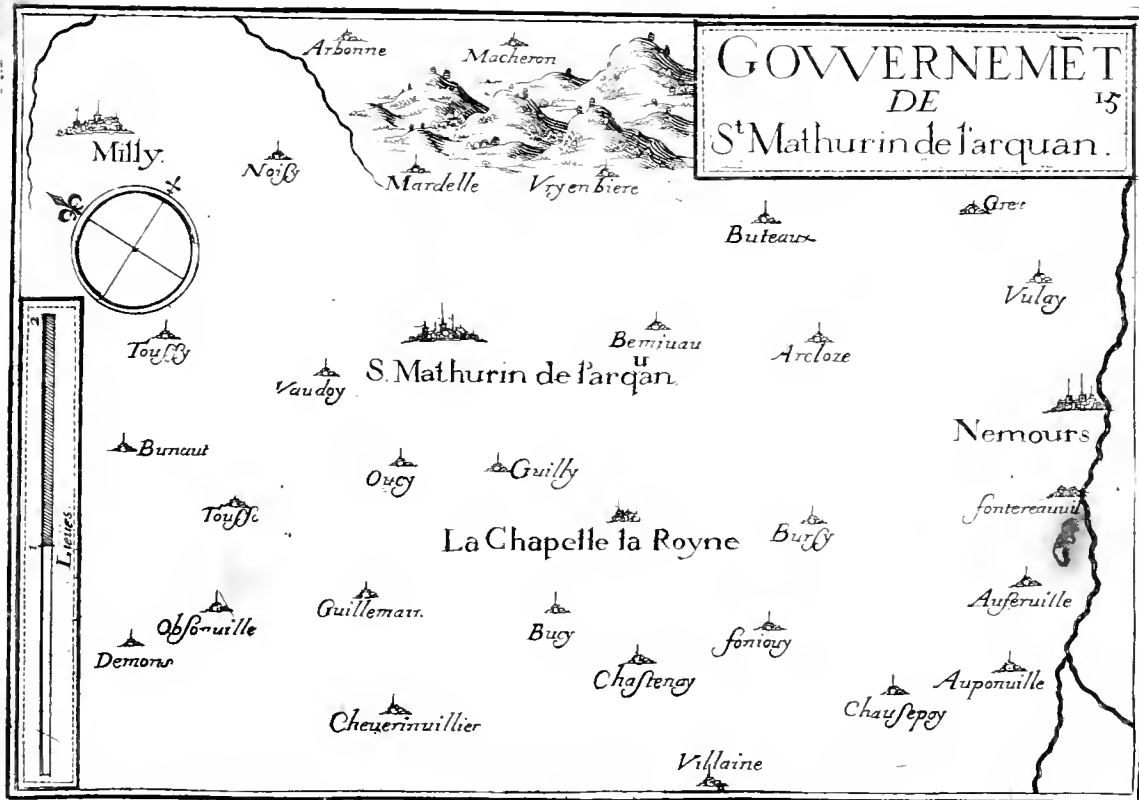





CHAV REGNARD



GOVERNEMENT
DE 15
S^t Mathurin de l'arquan.



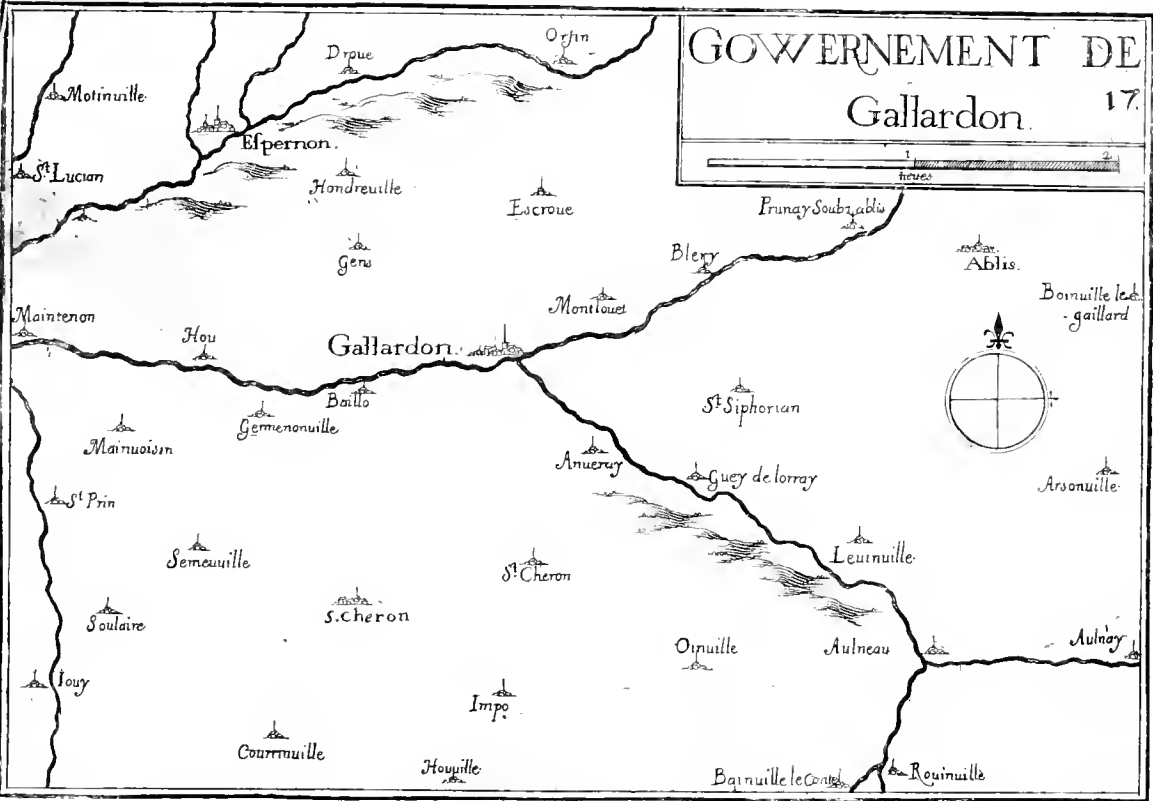
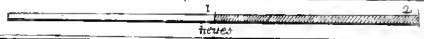


S^T. MATHVRIN · DE · LARQVAN






GOWERNEMENT DE Gallardon. 17.




Motinville
St Lucian
Bispernon
Dreue
Orfin
Hondreuille
Escroue
Frunay-Soubz-ablis
Gens
Blerzy
Ablis
Maintenon
Hou
Gallardon
Montlaur
Bonuille-le-gaillard
Baillo
St Siphorian
Mainuouiss
Germenouille
Anueray
Guy de Lorry
Arsonuille
St Prin
Semeuille
St Cheron
Leuville
Soulaire
S. Cheron
Oynuille
Aulneau
Aulnay
Jouy
Impo
Courruille
Houville
Baignuville-le-Comte
Rouville

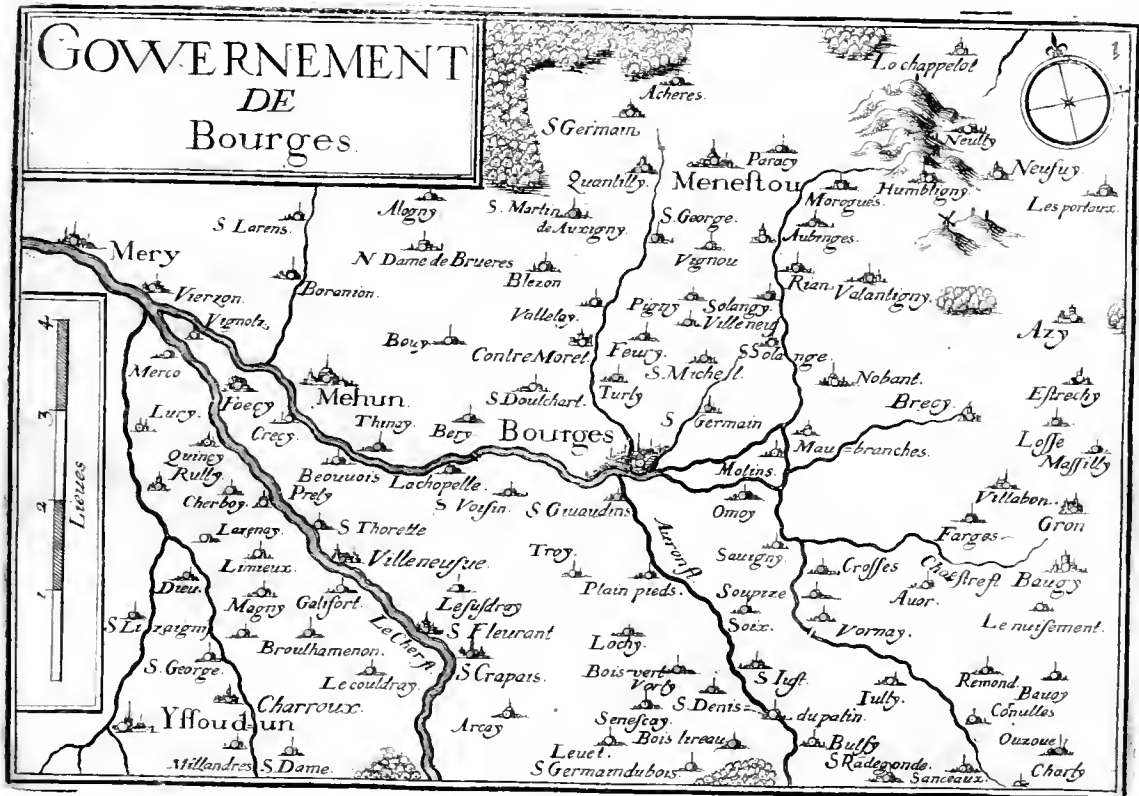


GAILLARDON



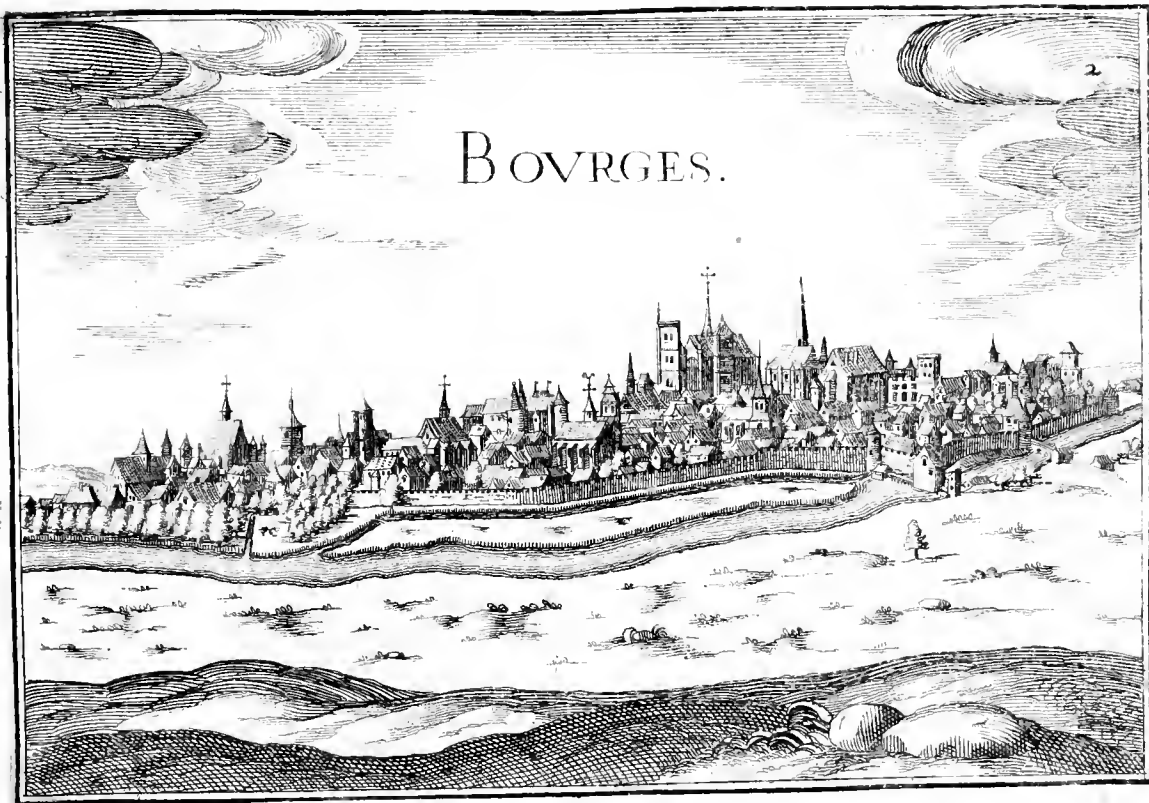



GOUVERNEMENT DE Bourges.





BOVRGES.











ORE

