



Chamisso





UNIVERSITY
OF
TORONTO
LIBRARY





aus der Bücherei





Osbert H. Channing

IG
C4485G

Adelbert von Chamisso
sämtliche Werke

in vier Bänden.

Mit einer Anzahl bisher ungedruckter Gedichte.

Herausgegeben und eingeleitet

von

Professor Dr. Ludwig Geiger.

Mit zwei Bildnissen.

Dritter Band.

117721
257111

Leipzig.

Druck und Verlag von Philipp Reclam jun.

Reise um die Welt
mit der
Romanzoffischen Entdeckungs-Expedition
in den Jahren 1815—1818
auf der Brigg Kurik, Kapitän Otto von Kozebue,
von
Adelbert von Chamisso.

Erster Theil.
T a g e b u c h.

Ἄλλα καὶ ὄσ.

Vorwortlich.

Des Leutnants der Russisch-Kaiserlichen Marine, Otto von Kozebue, „Entdeckungsreise in die Südsee und nach der Beringstraße zur Entdeckung einer nordöstlichen Durchfahrt, unternommen in den Jahren 1815—18 auf Kosten Sr. Erlaucht des Herrn Reichskanzlers Grafen Romanzoff auf dem Schiffe Kurik. Weimar, 1821. 4.“ enthält im dritten Bande meine auf diese Reise, an welcher ich als Naturforscher teilnahm, bezüglichen Bemerkungen und Ansichten.

Der einzige Vortheil, den ich mir von meinen Bemühungen während und nach der Reise als Naturforscher und Schriftsteller versprechen durfte, war, diese von mir geforderten Denkschriften vor dem Publikum, für welches sie bestimmt waren, in reinem Abdruck und würdiger Gestalt erscheinen zu sehen. Der Erfolg entsprach nicht meiner Erwartung. Was ich geschrieben, war von unzähligen sinnzerstörenden Druckfehlern an vielen Stellen verfälscht und unverständlich; und dieselben in einem „Errata“ anzuzeigen, wurde mir bestimmt abgeschlagen. In einer eignen Abhandlung, die mir zugeschrieben werden konnte und zugeschrieben worden ist, trug Eschscholtz über die Koralleninseln hergebrachte Meinungen

wieder vor, die widerlegt zu haben ich mir zu einem Hauptverdienst anrechnete. Die Verlags-handlung hatte die Aussicht auf eine französische Übersetzung, die ein mir befreundeter Gelehrter besorgen wollte, bereitelt, indem sie die zu diesem Behufe begehrten Anshängebogen verweigerte. Endlich warf noch über das erscheinende Buch Sands unselige Lat ihren düstern Schatten und ließ nur den Namen, den es an der Stirne trug, im Lichte der Parteien schimmern.

Ich habe von dieser Reisebeschreibung und auch nur von dem nautischen Theil derselben eine einzige würdige Beurteilung gesehen (Quarterly Review, 1822).

Und dennoch halte ich einige Theile meiner Arbeit für nicht unwerth, der Vergessenheit entzogen zu werden. Was ein geradsinniger Mann, der selbst gesehen und geforscht, in der Kürze aufgezeichnet hat, verdient doch wohl in dem Archive der Wissenschaft niedergelegt zu werden; nur das Buch, das aus andern Büchern ausgeschrieben und zusammengetragen worden, mag von neueren vollständigeren oder geistreicheren verdrängt werden und verschallen.

Sollte ich jetzt die Gegenstände, die ich damals abgehandelt, einer neuen Untersuchung unterwerfen, so läge mir ob, die Zeugnisse und Aussagen meiner zahlreichen Nachfolger zu vergleichen und zu prüfen; das ist aber der Beruf des jüngsten Forschers auf dem gleichen Felde, dem die vollständigen Akten vorliegen; ich sage: der Beruf des jüngsten Reisenden; die Berichte älterer Weltumsegler sind in der Regel wahrhaft, aber nur Selbstanschauung kann das Verständnis derselben eröffnen.

In meiner Kindheit hatte Cook den Vorhang weggehoben, der eine noch märchenhaft lockende Welt verbarg, und ich konnte mir den außerordentlichen Mann nicht anders denken, als in einem Lichtscheine, wie etwa dem Dante sein Urahn Herr Cacciaguada im fünften Himmel erschien. Ich war wenigstens noch der erste, der eine gleiche Reise von Berlin aus unternahm. Jetzt scheint, um die Welt gelommen zu sein, zu den Erfordernissen einer gelehrten Erziehung zu gehören, und in England soll schon ein Postschiff eingerichtet werden, Müßiggänger für ein geringes Geld auf Cooks Spuren herumzuführen.

Ich habe schon oft Gelegenheit gehabt, jüngeren Freunden einen Rath zu erteilen, den noch keiner befolgen mochte. Ich würde, sagte ich ihnen, wenn ich von einer wissenschaftlichen Reise zurückkehrte, über die ich berichten müßte, in der Erzählung derselben den Gelehrten ganz verleugnen und nur das fremde Land und die fremden Menschen, oder vielmehr nur mich selbst in der fremden Umgebung dem teilnehmenden Leser zu vergegenwärtigen trachten; und entspräche der Erfolg dem Willen, so müßte sich jeder mit mir hinträumen, wo eben uns die Reise hinführte. Dieser

Teil wäre vielleicht am besten während der Reise selbst geschrieben worden. Abgesondert würde ich sodann den Gelehrten vorlegen, was ich für jedes Fach der Wissenschaft Geringfügiges oder Bedeutendes zu erkunden oder zu leisten das Glück gehabt hätte.

Die Erzählung meiner eignen Reise ist nicht von mir gefordert worden, und ich habe, wenig schreibselig, es gern andern, dem Herrn von Kozebue und dem Maler Choris*) überlassen, eine solche jeder für sich zu verfassen. Ich habe nur sachlich über die Lande, die wir berührt haben, meine Bemerkungen und Ansichten in den Blättern niedergelegt, von denen ich mehrere, unerachtet ihrer oft unvermeidlichen Dürre, gegenwärtiger Sammlung einverleiben will. Und, offenherzig gesprochen, das eben ist's, was mich veranlaßt, das Versäumte nachzuholen und an euch, ihr Freunde und Freunde meiner Muse, diese Zeilen zu richten. Ich bilde mir nicht ein, vor Fremden, sondern nur vor Freunden zu stehen, da ich von mir unumwunden zu reden und ein Hauptstück meiner Lebensgeschichte vorzutragen mich anschieße.

Aber wird nicht der Tau von den Blumen abgestreift, nicht ihr Duft verhaucht sein? Seither sind fast zwanzig Jahre verstrichen, und ich bin nicht der rüstige Jüngling mehr, ich bin ein fast alter, ein kranker, müder Mann; aber der Sinn ist mir noch frisch, das Herz noch warm geblieben: wir wollen das Beste hoffen. Eben die Krankheit, die meine Kraft bricht und mich zu ernstern Arbeiten untüchtig macht, verschafft mir die nötige Muße zu dem vertraulichen Gespräch.

*) Voyage pittoresque autour du monde. Paris 1822. Fol.

Einleitend.

Wer mich teilnehmend auf der weiten Reise begleiten will, muß zu-
förderst erfahren, wer ich bin, wie das Schicksal mit mir spielte, und wie
es geschah, daß ich als Titular-Gelehrter an Bord des Kuriks stieg.

Aus einem alten Hause entsprossen, ward ich auf dem Schlosse zu
Boncourt in der Champagne im Januar 1781 geboren. Die Aus-
wanderung des französischen Adels entführte mich schon im Jahre 1790
dem Mutterboden. Die Erinnerungen meiner Kindheit sind für mich
ein lehrreiches Buch, worin meinem geschärften Blicke jene leidenschaftlich
erregte Zeit vorliegt. Die Meinungen des Knaben gehören der Welt
an, die sich in ihm abspiegelt, und ich möchte zuletzt mich fragen: sind
oft die des Mannes mehr sein Eigentum? — Nach manchen Irrfahrten
durch die Niederlande, Holland, Deutschland und nach manchem erdul-
deten Elend ward meine Familie zuletzt nach Preußen verschlagen. Ich
wurde im Jahre 1796 Edelknabe der Königin Gemahlin Friedrich
Wilhelms II. und trat 1798 unter Friedrich Wilhelm III. in Kriegs-
dienst bei einem Infanterie-Regimente der Besatzung Berlins. Die mil-
dere Herrschaft des ersten Konsuls gewährte zu Anfange des Jahrhunderts
meiner Familie die Heimkehr nach Frankreich, ich aber blieb zurück. So
stand ich in den Jahren, wo der Knabe zum Manne heranreift, allein,
durchaus ohne Erziehung; ich hatte nie eine Schule ernstlich besucht.
Ich machte Verse, erst französische, später deutsche. Ich schrieb im Jahre
1803 den Faust, den ich aus dankbarer Erinnerung in meine Gedichte
aufgenommen habe. Dieser fast knabenhafte metaphysisch-poetische Versuch
brachte mich zufällig einem andern Jünglinge nah, der sich gleich mir
im Dichten versuchte, R. N. Baruhagen von Ense. Wir verbrüdereten
uns, und so entstand unreiserverweise der Musenalmanach auf das Jahr 1804,
der, weil kein Buchhändler den Verlag übernehmen wollte, auf meine
Kosten herauskam. Diese Unbesonnenheit, die ich nicht bereuen kann,
ward zu einem segensreichen Wendepunkt meines Lebens. Obgleich mein
damaliges Dichten meist nur in der Ausfüllung der poetischen Formen,
welche die sogenannte neue Schule anempfahl, bestehen mochte, machte
doch das Büchlein einiges Aufsehen. Es brachte mich einerseits in enge
Verbrüderung mit trefflichen Jünglingen, die zu ausgezeichneten Männern
heranwachsen; anderseits zog es auf mich die wohlwollende Aufmerksam-
keit von Männern, unter denen ich nur Fichte nennen will, der seiner
väterlichen Freundschaft mich würdigte.

Dem ersten Musenalmanach von Ad. von Chamisso und K. N. Barnhagen folgten noch zwei Jahrgänge nach, zu denen sich ein Verleger gefunden hatte, und das Buch hörte erst auf zu erscheinen, als die politischen Ereignisse die Herausgeber und Mitarbeiter auseinander sprengten. Ich studierte indes angestrengt, zunächst die griechische Sprache, ich kam erst später an die lateinische, und gelegentlich an die lebenden Sprachen Europas. Der Entschluß reifte in mir, den Kriegsdienst zu verlassen und mich ganz den Studien zu widmen. Die verhängnisvollen Ereignisse vom Jahre 1806 traten hemmend und verzögernd zwischen mich und meine Vorsätze. Die hohe Schule zu Halle, wohin ich den Freunden folgen sollte, bestand nicht mehr; sie selbst waren in die weite Welt zerstreut. Der Tod hatte mir die Eltern geraubt. Irr an mir selber, ohne Stand und Geschäft, gebeugt, zerkniet verbrachte ich in Berlin die düstere Zeit. Am zerstörendsten wirkte ein Mann auf mich ein, einer der ersten Geister der Zeit, dem ich in frommer Verehrung anhing, der, mich empor zu richten, nur eines Wortes, nur eines Winkes bedurft hätte, und der, mir jetzt noch unbegreiflich, sich angelegen sein ließ, mich niederzutreten. Da wünschte mir ein Freund, ich möchte nur irgendeinen tollen Streich begehen, damit ich etwas wieder gut zu machen hätte und Tatkraft wiederfände.

Der Zerknirschung, in der ich unterging, ward ich durch den Ruf als Professor am Lyzeo zu Napoleonville entrissen, den unerwartet im Spätjahr 1809 ein alter Freund meiner Familie an mich ergehen ließ. Ich reiste nach Frankreich; ich trat aber meine Professur nicht an. Der Zufall, das Schicksal, das Waltende entschied abermals über mich; ich ward in den Kreis der Frau von Staël gezogen. Ich brachte nach ihrer Vertreibung aus Blois den Winter 1810—11 in Napoleonville bei dem Präfecten Prosper von Barante zu, folgte im Frühjahr 1811 der hohen Herrin nach Genf und Coppet, und war 1812 ein mitwirkender Zeuge ihrer Flucht. Ich habe bei dieser großartig wunderbaren Frau unvergeßliche Tage gelebt, viele der bedeutendsten Männer der Zeit kennen gelernt und einen Abschnitt der Geschichte Napoleons erlebt, seine Befehdung einer ihm nicht unterwürfigen Macht; denn neben und unter ihm sollte nichts Selbständiges bestehen.

Im Spätjahr 1812 verließ ich Coppet und meinen Freund August von Staël, um mich auf der Universität zu Berlin dem Studium der Natur zu widmen. So trat ich jetzt erst handelnd und bestimmend in meine Geschichte ein und zeichnete ihr die Richtung vor, die sie fortan unverwandt verfolgt hat.

Die Weltereignisse vom Jahre 1813, an denen ich nicht tätigen Anteil nehmen durfte, — ich hatte ja kein Vaterland mehr, oder noch kein

Vaterland, — zerrissen mich wiederholt vielfältig, ohne mich von meiner Bahn abzulenken. Ich schrieb in diesem Sommer, um mich zu zerstreuen und die Kinder eines Fremdes zu ergötzen, das Märchen Peter Schlemihl, das in Deutschland günstig aufgenommen und in England volkstümlich geworden ist.

Kaum hatte der Boden sich wieder befestigt und wieder blau der Himmel sich darüber gewölbt, als im Jahre 1815 der Sturm sich wiederum erhob und aufs neue zu den Waffen gerufen ward. Was meine nächsten Freunde mir beim ersten Ausmarsch zuschreien mußten, sagte ich mir nun selbst: die Zeit hatte kein Schwert für mich; aber aufreibend ist es, bei solcher waffenfreundigen Volksbewegung müßiger Zuschauer bleiben zu müssen.

Der Prinz Max von Wied-Neuwied schickte sich damals an, seine Reise nach Brasilien anzutreten. Ich faßte den Gedanken, mich ihm anzuschließen; ich ward ihm zu einem Gehilfen vorgeschlagen: — er konnte seine schon abgeschlossene Ausrüstung nicht erweitern, und die Reise aus eignen Mitteln zu bestreiten war ich unvermögend.

Da kam mir zufällig einmal bei Julius Eduard Hitzig ein Zeitungsartikel zu Gesichte, worin von einer nächst bevorstehenden Entdeckungs-Expedition der Russen nach dem Nordpol verworrene Nachricht gegeben ward. „Ich wollte ich wäre mit diesen Russen am Nordpol!“ rief ich unmutig aus und stampfte wohl dabei mit dem Fuß. Hitzig nahm mir das Blatt aus der Hand, überlas den Artikel und fragte mich: „Ist es dein Ernst?“ — „Ja!“ — „So schaffe mir sogleich Zeugnisse deiner Studien und Befähigung zur Stelle. Wir wollen sehen, was sich tun läßt.“

Das Blatt nannte Otto von Kozebue als Führer der Expedition. Mit dem Staatsrath August von Kozebue, der zurzeit in Königsberg lebte, hatte Hitzig in Verbindung gestanden und war mit ihm in freundschaftlichem Verhältnisse geblieben. Briefe und Zeugnisse meiner Lehrer, die zu meinen Freunden zu rechnen ich stolz sein konnte, sandte Hitzig mit der nächsten Post an den Staatsrath von Kozebue ab, und in der möglichst kurzen Zeit folgte auf dessen Antwort ein Brief von seinem Schwager, dem Admiral, damaligem Kapitän der russisch-kaiserlichen Marine, von Krusenstern, dem Bevollmächtigten des Ausrüsters der Expedition, Grafen Romanzoff, aus Neval vom 12. Juni 1815. Ich war, an die Stelle des Professors Ledebour, den seine schwache Gesundheit zurückzutreten vermocht hatte, zum Naturforscher auf die zu unternehmende Entdeckungsreise in die Südsee und um die Welt ernannt.

Vorfrende. Reise über Hamburg nach Kopenhagen.

Nun war ich wirklich an der Schwelle der lichtreichsten Träume, die zu träumen ich kaum in meinen Kinderjahren mich erlaubte, die mir im Schlemihl vorgeschwebt, die als Hoffnungen ins Auge zu fassen ich, zum Manne herangereift, mich nicht vermessen. Ich war wie die Braut, die den Myrtenkranz im Haare dem Heißersehnten entgegenzieht. Diese Zeit ist die des wahren Glückes; das Leben zahlt den ausgestellten Wechsel nur mit Abzug, und zu den hienieden Begünstigteren möchte der zu rechnen sein, der da abgerufen wird, bevor die Welt die überschwengliche Poesie seiner Zukunft in die gemeine Prosa der Gegenwart überetzt.

Ich schaute, freudiger Tatkraft mir bewußt, in die Welt, die offen vor mir lag, hinein, begierig in den Kampf mit der geliebten Natur zu treten, ihr ihre Geheimnisse abzurufen. So wie mir selber in den wenigen Tagen bis zu meiner Einschiffung Länder, Städte, Menschen, die ich nun kennen lernte, in dem günstigsten Lichte erschienen, das die eigne Freudigkeit meines Busens hinausstrahlte! so muß ich auch den günstigsten Eindruck in denjenigen, die mich damals sahen, zurückgelassen haben; denn erfreulich ist der Anblick des Glücklichen.

Das Schreiben des Herrn von Krusenstern enthielt in sehr bestimmten Ausdrücken das Nächste, was zu wissen mir not tat. Die Zeit drängte: der Kurir sollte St. Petersburg am 27. Juli und Kronstadt am 1. August verlassen; er konnte unter günstigen Umständen schon am 5. August zu Kopenhagen anlegen. Meinem Ermessen ward anheim gestellt, entweder in St. Petersburg oder zu Kopenhagen zu der Expedition zu stoßen. Im Falle, daß ich das erstere vorzöge, würde ich den mir für den Eintritt in Rußland nötigen Paß an der Grenze vorfinden. Der Ehr- und Habsucht ward keine Aussicht vorgespiegelt, sondern als Lohn auf das Gefühl verwiesen, zu einem rühmlichen Unternehmen mitgewirkt zu haben. Das Schiff war anscheinend vorzüglich gut gebaut und besonders bequem und gut eingerichtet. Meine Kajüte, so lauteten die Worte, war, ungeachtet der geringen Größe des Schiffes, viel besser als die von Herrn von Tilius am Bord der *Nadesjda*.

Nach reiflicher Beratung mit meinen Freunden ward beschlossen, daß ich zu Kopenhagen an Bord steigen und die drei Wochen bis zur Mitte Juli in Berlin benutzen und genießen solle.

Ich erhielt in diesen Tagen von August von Staël einen, Paris, am 15. Mai, datierten, aber durch die nötig gewordenen Umwege verspäteten Brief, den ich nur mit Behmut aus der Hand zu legen vermochte. Der Wurf war geschehen, und ich blickte nur vornwärts, nicht seitwärts.

Meines Freundes Gedanken hatten sich vom alten Europa nach der Neuen Welt gewandt, und er schickte sich zur Reise an, in den Urwäldern, die seine Mutter am St. Laurenzfluß besaß, Neckerstown zu begründen. Sein Begehren war, meine Zukunft an die seinige zu binden; er theilte mir seinen weitaussehenden, näher zu beratenden Plan mit und bezeichnete mir den Anteil, den er mir in der Ausführung zugebacht. Ich sollte mit angeworbenen Arbeitern im nächsten Frühjahr in Newhork zu ihm stoßen. Ich konnte ihm nur das eben von mir eingegangene Verhältnis darlegen, betrübte, ihm meine Mitwirkung bei einem Plane zu versagen, der übrigens nie in Ausführung gebracht worden. Was ihn davon abgelenkt hat, habe ich nie erfahren.

Mein Hauptgeschäft war nun, eusig die Zeit und die Willfährigkeit gelehrter Männer benutzend, zu erkunden, welche Lücken der Wissenschaft auszufüllen eine Reise, gleich der vorgehabten, die Hoffnung darböte; mir Fragen vorlegen, mir sagen zu lassen, worauf besonders zu sehen, was vorzüglich zu sammeln sei. Ich konnte mich und andre nur Allgemeines fragen; über Zweck und Plan der Reise hatte Herr von Krusenstern geschwiegen, und ich wußte nicht, an welchen Klüften angelegt werden sollte.

Niebuhr bezeichnete mir einen Strich der Ostküste Africas, dessen Geographie noch mangelhaft sei, und den bei westlicher Rückfahrt aufzunehmen die Umstände leichtlich erlauben möchten. Ich entgegnete ihm fleinlaut und fast erschrocken, dieses sei doch allein Sache des Kapitäns. Er maß aber auch in solcher Angelegenheit der beratenden Stimme des Gelehrten einiges Gewicht bei. — Was bei einer solchen Entdeckungsreise ein Gelehrter ist, wird aus diesen Blättern erhellen.

Der Dichter Robert sagte zu mir: Chamisso, sammeln Sie immerhin und bringen Sie heim für andre Steine und Sand, Seegras, Blattpilze, Entozoa und Epizoa, das heißt, wie ich höre, Eingeweidewürmer und Ungeziefer; aber verschmähen Sie meinen Rat nicht: sammeln Sie auch, wenn Sie auf Ihrer Reise Gelegenheit dazu finden, Geld, und legen Sie es für sich beiseite; mir aber bringen Sie eine wilde Pseife mit. — Wohl habe ich für den Freund eine wilde Pseife von den Eskimos mitgebracht und er hat seine Freude daran gehabt; aber das Geld habe ich vergessen.

Ich will hier gelegentlich anführen, daß ich am Bord des Kuriks eine Denkschrift des Doktors Spurzheim vorfand, der, weniger praktisch,

zur Beförderung der Kraniologie empfahl, den Wilden das Haupthaar zu scheeren und ihre Schädel in Gips abzuformen.

Ich fuhr von Berlin den 15. Juli 1815 mit der ordinären Post nach Hamburg ab. Die Beschreibung von dem, was damals eine ordinäre Post hieß, möchte jetzt schon an der Zeit und hier an ihrem Orte sein, da der Fortschritt der Geschichte auch dieses Ungeheuer weggeräumt hat. Ich kann aber, ohne meine Glaubwürdigkeit zu gefährden, auf Lichtenberg verweisen, der die Maxtermaschine mit dem Fasse des Regulus verglichen hat. Der deutsche Postwagen, schrieb ich damals, scheint recht eigentlich für den Botaniker eingerichtet zu sein, indem man nur außerhalb desselben ausdauern kann und dessen Gang darauf berechnet ist, gute Mäße zu lassen vor und zurück zu gehen. In der Nacht wird auch nichts veräumt, da man sich am Morgen ungefähr auf demselben Punkte wiederfindet, wo man am Abend vorher war.

Der Schirmeister, der die ersten Stationen den Zug leitete, ein langer, fröhlicher Gendarm, hatte seit fünf und einem halben Jahre, daß er zur Ruhe gesetzt war, ungefähr 8524 deutsche Meilen auf seinem Postkurs von etwa zehn Meilen in Hin- und Herschwingungen zur Post zurückgelegt — der Gurt der Erde mißt deren nur 5400. Die Passagiere waren unbedeutend. In Lenzen gesellte sich zu uns ein Mann vom Volke, ein schöner, rüstiger, fröhlicher Greis, früher Hamburger Matrose, zurzeit Eibschiffer, der vielfach, und zuletzt als Harpunier, auf dem Robben- und Walfischfange den nordischen Polargletscher besucht hatte. Einmal war das Schiff, worauf er war, nebst mehreren andern im Eise untergegangen; er selbst hatte, nach sieben auf dem Eise verbrachten Hungerstagen, Grönland erreicht. Er hatte sieben Monate mit dem „Wildmann“ gelebt und „Wildmanns-Sprache“ gelernt. Ein dänisches Schiff von fünf Mann Equipage nahm ihn nebst zwanzig seiner Unglücksgefährten an Bord und brachte ihn bei dürftiger Kost nach Europa zurück. — Von beiläufig 600 Mann kehrten nur 120 heim. Er selbst hatte etliche Finger eingebüßt. Dieser Mann, mit dem ich bald Freund wurde, war mir erfreulicher als ein Buch; er erzählte einfach und lebendig, was er gesehen, erlebt und erduldet; ich horchte ihm lernbegierig zu und sah vor mir die Eisfelder und Berge und die Küsten des Polarmeeres, in das ich von der Beringstraße aus einzudringen die Hoffnung hatte, und worin Gleiches zu erleben und zu erdulden mein Los sein konnte.

Ich erreichte am 18. Juli die liebe Stadt Hamburg, wo ich meine Geschäfte besorgte, alte Freunde besuchte und neue werthe Bekanntschaften anknüpfte. Besonders lieb- und hilfreich war mir Friedrich Berthes, in dessen Buchhandlung sich folgendes Ergötzliche zutrug. Der Hausknecht,

der seinen Herrn so freundlich vertraut mit mir umgehen sah und mich beim Globus von weiten Reisen erzählen hörte, fragte einen der Kommiss: wer denn der schwarze ausländische Herr sei, für den er manche Gänge zu besorgen gehabt? — Weißt du das nicht? antwortete ihm jener; es ist Mungo Park. Und froh und stolz wie ein Zeitungsblatt, das einmal eine große Nachricht auszufassen hat, lief der literarische Zwischenträger seine Gänge durch die Stadt, jeden, den er kannte, anhaltend, um ihm mitzuteilen, Mungo Park sei nicht umgekommen; er sei da, er sei bei seinem Herrn, er sehe so und so aus und erzähle viel von seinen Reisen. — Nun kamen einzeln und scharenweise die guten Hamburger zu Berthes in den Laden gelaufen und wollten Mungo Park sehen. — Im Schlemihl, und zwar im vierten Abschnitt, steht geschrieben: „Muß ich's bekennen? Es schmeichelte mir doch, sei es auch nur so, für das verehrte Haupt angesehen worden zu sein.“

Am 21. abends nahm ich Extrapost nach Kiel. Hamburg war zur Zeit noch die Grenze der mir bekannten Welt gegen Norden, und weiter hinaus nach Kopenhagen zu Land oder zur See vordringend (ich hatte noch in meinem Leben kein Schiff bestiegen), war ich auf einer Entdeckungreise begriffen. Ich habe wirklich mit Treue die nordische Natur bei Kopenhagen studiert, woselbst, mit dem Rurik anlangend, mein Freund und Gefährte Eschscholz, der noch nie so weit nach Süden vorgeschritten war, gleichzeitig die südliche Natur zu studieren begann, entzückt, als ihm zuerst *Vitis vinifera sub Dio*, die Weinrebe im Freien, zu Gesichte kam. Süden und Norden sind wie Jugend und Alter; zwischen beiden denkt sich jeder, solange er kann; alt sein und dem Norden angehören will kein Mensch. — Ich habe aus einem Gedicht an einen Jubilar das Wort „alt“ ausmerzen müssen, und ein lappländischer Prediger erzählte mir von seiner Versekung nach dem Süden, nach Torneå unter dem Polarkreise.

In Kiel am 22. Juli angelangt, war ich daselbst gleich heimisch, wie ich überhaupt die Gabe in mir fand, mich überall gleich zu Hause zu finden. Etliche der Männer, die ich zu sehen hoffte, waren bereits zur Krönung nach Kopenhagen abgereist. Ein Freund führte mich in befreundete Kreise ein, und ich wartete in freudigem Gemusse des Moments auf die Abfahrt des Paketboots, an dessen Bord ich erst am 24. Juli vor Tagesanbruch gerufen ward. Ich hatte mich mit ängstlicher Bedächtigkeit erkundigt, ob der Fall überhaupt denkbar sei, daß, durch widrige Winde aufgehalten oder verschlagen, das Paketboot über acht Tage auf der Fahrt nach Kopenhagen zubringen könne, und mir war versichert worden, man könne im schlimmsten Falle immer noch beizeiten auf den dänischen Inseln landen.

Ein Einlaß des Meeres schlängelt sich, gleich einem Landsee, landeinwärts nach Kiel, begrenzt von Hügeln, die im schönsten Grün der Schöpfung prangen. Ein Binnenmeer ohne Ebbe und Flut, in dessen glatte Spiegelfläche das grüne Kleid der Erde hinabtaucht, hat das Großartige des Ozeans nicht. Nettelbeck schild die Ostsee einen Eutenpfluß; man kommt auf der Fahrt von Kiel nach Kopenhagen nicht einmal in das Innere desselben hinein, indem man immer Sicht des Landes behält. Aber recht anschaulich wurde, wie die Meere recht eigentlich die Straßen des Landes sind, bei der Menge Segel, die man um sich sieht, und von denen wir zwischen der grünen Ebene Seelands und den niedrigen Küsten Schwedens nie unter fünfzig zählten.

Wir waren am Morgen des 24. Juli unter Segel gegangen. Am Abend frischte der Wind und die Nacht ward stürmisch. Als das Schiff, eine Galeasse von fünf Mann Equipage, zu rollen begann, wurden auf demselben die anfangs lauten Passagiere still, und ich selbst zahlte dem Meere den ersten Tribut. Aber ich erholte mich am andern Tage wieder und glaubte mich schon wohlfeilern Kaufs abgefunden zu haben, als ich selber befürchtet hatte. Nebst dieser Erfahrung erwarb ich auch auf dieser Vorschule des Weltumseglers anderes, wovon ich zu reden Anstand nehme: Das ergab sich später, als ich nicht gern fand, was ich doch emsig zu suchen vermocht wurde. In der Apotheke zu Kopenhagen, wo ich, des Dänischen unkundig, mein bestes Latein hilfsbegehrnd entfaltete, antwortete mir der Lehrbursche in noch viel besserem Deutsch, indem er mir die geforderte Salbe einhändigte. Wir wurden am 26. Juli mittags bei gänzlicher Windes- und Meeresstille in den Hafen von Kopenhagen von unserm Boote bugsiert.

Ich habe in Kopenhagen, wo ich mich gleich heimisch eingerichtet hatte, mit lieben teilnehmenden Freunden und im lieb- und lehrreichen Umgange von Männern, die in Wissenschaft und Kunst die Ehre ihres Vaterlandes sind, vielleicht die heitersten und fröhlichsten Tage meines Lebens verlebt. Hornemann war zurzeit abwesend, dagegen Pfaff aus Kiel in Kopenhagen. Dehlfenschläger beschäftigte sich eben mit der Übersetzung der Undine von Fouqué. Das Theater war, wie gewöhnlich in den Sommermonaten, geschlossen. Bibliotheken, Sammlungen, Gärten beschäftigten mich während der Stunden des Tages, die Abende gehörten der schönsten Geselligkeit.

Ich habe der Salbung, nach unserm Sprachgebrauch der Krönung, des vielgeliebten Königs Friedrich VI. von Dänemark im Schlosse zu Friedrichsburg beigewohnt. Ich bemerke beiläufig, daß meine Freunde die für mich nötige Einlaßkarte von einem Juden, der solche feil hatte, erhandelten.

Ich habe in Kopenhagen kein Pferdefleisch zu essen bekommen, was ich als Naturforscher gewünscht hätte. — Meine Freunde bemühten sich umsonst; es wurde auf der Tierarzneischule, die allein dieses Vorrecht hat, kein Pferd während meiner Anwesenheit geschlachtet.

Der Leutnant Wormstod, der sich bereits auf einer Reise nach Grönland um die Naturgeschichte verdient gemacht hatte und sich jetzt darum bewarb, sich an die Romanzoffische Expedition als freiwilliger Naturforscher anschließen zu dürfen, suchte mich gleich nach meiner Ankunft auf. Ich kam ihm zutrauensvoll mit offenen Armen entgegen, froh, der winkenden Ernte einen Arbeiter mehr zuführen zu können; und man wünschte mir Glück zu dem fleißig-emstigen Gehilfen, den ich an ihm haben würde.

Ich erhielt den 9. August am frühen Morgen gefällige Mitteilung von der Admiralität, daß eine russische Brigg eben signalisirt werde.

Mögen hier noch, bevor ich euch an Bord des Kuriks führe, etliche Zeilen Platz finden, die ich damals über Kopenhagen und Dänemark niederschrieb. Man erinnere sich dabei an den Überfall der Engländer und den Verlust der Flotte Anno 1807, und an die neuesten Ereignisse: die erzwungene Abtretung von Norwegen an Schweden, dessen selbständige Verteidigung unter dem Prinzen Christian von Dänemark und den endlichen Vertrag, wodurch es als ein eignes Königreich unter eignen Gesetzen sich dem König von Schweden unterwarf.

Kopenhagen scheint mir nicht größer, nicht vollreicher als Hamburg zu sein; breite Straßen, neue, charakterlose Bauart. Das neue Stadthaus ist in griechischem Stil aus Backsteinen mit Kalkbeturf gebaut. *) Die Dänen hassen von jeher die Deutschen: nur Briker können einander hassen. Jetzt aber hassen sie zuvörderst die Schweden, sodann die Eng-

*) Unter den Künsten ist vorzüglich die Baukunst berufen, einer entschledenen Volkstümlichkeit, einer charaktervollen Zeit eine Stimme zu verleihen, sich vernehmbar der Nachwelt zu verkünden. Die ägyptische, die griechische, die gotische Baukunst, von denen die letztere schon für uns nicht minder der Vergangenheit angehört, als die vorbenannten, legen uns das Zeugnis solcher Volkstümlichkeiten ab. Wie sollte eine Zeit, wie die unsrige, deren Charakter eben darin besteht, alle Schranken niederzureißen, alle Volkstümlichkeiten zu verschmelzen und aus den Angelegenheiten eines Volkes die Angelegenheiten aller Völker zu machen, so daß zum Wettspiel an der Frage der Reform nicht das Schicksal Englands, sondern das Schicksal der Welt hängt; wie sollte die Zeit der Buchbruderkunst und der Posten, der Dampfsfahrzeuge zu Wasser und zu Lande, der Schnellpresse, der Zeitungen und der Telegraphen eine andre Baukunst haben, als um Straßen und Brücken, Kanäle, Häfen und Leuchttürme zu bauen? Ich habe den Maler David vor den Modellen griechischer Tempel den Satz mit Autorität behaupten hören: die Griechen hätten in der Baukunst alles geleistet, was zu leisten möglich wäre, und es bliebe nur übrig, sie zu kopieren; Eignes ersinnen zu wollen, sei widerstänig.

länder, und der Haß gegen die Deutschen tritt zurück. Sie ringen nach Volkstümmlichkeit und sind gedemüthigt. Viele lieben deswegen doch nicht Napoleon; nur erkennen alle, und wer wollte es leugnen, daß sie das Opfer der Sünden andrer geworden sind. An Frankreichs Schicksal nehmen sie teil, weil Frankreichs Macht der Macht ihrer Unterdrückter, der Engländer, die Wage hielt. Sie sind Seemänner, ein Volk der See. Man schaut es von Kopenhagen aus, daß Norwegen nicht, und minder noch als die deutschen Provinzen, eine Besizung von Dänemark, sondern der Sprache, der Verwandtschaft, der Geschichte nach recht eigentlich die andere Hälfte des Reiches war. Die Flotte aber war das Palladium. Gewöhnlich wurde bei den Symposien, zu denen ich zugezogen ward, das norwegisch volkstümmliche Lied Sinclair Song mit Ingrim und Wehmut gesungen, und der Toast: „Auf die erste glückliche Seeschlacht!“ ausgebracht. Der König wird mit inniger Anhänglichkeit geliebt und das Unglück der Zeiten nicht ihm zugerechnet. Die Ceremonie der Salbung, bei der er mit Krone und Zepter, und seine Ritter in altertümlicher Tracht um ihn her, erschienen, war kein Schau- und Faschingspiel, sondern das Herz der Dänen war dabei, und der Volksg Geist belebte noch die alten ehrwürdigen Formen. Willigdenkende rechnen mit dankbarer Liebe dem Prinzen Christian das in Hinsicht Norwegens Unternommene und wirklich Erreichte zu, Unbillige das Unerreichtgebliebene und mißschätzen ihn. — — Zu Kiel sind die Professoren deutsch, die Studenten dänisch gesinnt.

Der Kurir. Abfahrt von Kopenhagen. Plymouth.

Ich meldete mich am Morgen des 9. August 1815 am Bord des Kurirs auf der Reede zu Kopenhagen bei dem Kapitän. Ein Gleiches tat mit mir der Leutnant Wornstold; und Herr von Kozebue, anscheinlich durch die Eintracht, die er unter uns herrschen sah, bewogen, sagte ihm die Aufnahme zu. Seiner Reisebeschreibung nach scheint er hierin nicht eigenmächtig gehandelt zu haben. Er übergab mir einen schmeichelhaften Brief vom Grafen Romanzoff und einen andern vom Herrn von Krusenstern, ließ mich übrigens vorläufig ohne Instruktion und Verhaltungsbeshle. Ich fragte vergebens danach; ich ward über meine Pflichten und Befugnisse nicht belehrt und erhielt keine Kenntniß von der Schiffsordnung, in die ich mich zu fügen hatte. Es mußte mir in meinen Verhältnissen auf dem Kurir so wie überhaupt in der Welt ergehen, wo nur das Leben das Leben lehrt. Es ward uns befohlen, binnen drei Tagen mit unsrer Habe am Bord zu sein. Die Abfahrt verzögerte sich aber bis zum 17. Am 13. besuchten die Gesandten

mehrerer Höfe das Schiff und wurden, wie sie dessen Bord verließen, mit dreizehn Kanonenschüssen salutiert.

Es ist hier der Ort von der abgeforderten kleinen Welt, zu der ich nun gehörte, und von der Russchale, in der eingepreßt und eingeschlossen sie drei Jahre lang durch die Räume des Ozeans geschaukelt zu werden bestimmt war, eine vorläufige Kenntniss zu geben. Das Schiff ist die Heimat des Seefahrers; bei solcher Entdeckungreise schwebt es über zwei Drittel der Zeit in völliger Abgeschlossenheit zwischen der Bläue des Meeres und der Bläue des Himmels; nicht ganz ein Drittel der Zeit liegt es vor Anker im Angesichte des Landes. Das Ziel der weiten Reise möchte sein, in das fremde Land zu gelangen; das ist aber schwer, schwerer als sich es einer denkt. Überall ist für einen das Schiff, das ihn hält, das alte Europa, dem er zu entkommen vergeblich strebt, wo die alten Gesichter die alte Sprache sprechen, wo Tee und Kaffee nach hergebrachter Weise zu bestimmten Stunden getrunken werden, und wo das ganze Elend einer durch nichts verschönerten Häuslichkeit ihn festhält. Solange er vom fremden Boden noch die Wimpel seines Schiffes wehen sieht, hält ihn der Gesichtsstrahl an die alte Scholle festgebannt. — Und er liebt dennoch sein Schiff! — wie der Alpenbewohner die Hütte liebt, worin er einen Teil des Jahres unter dem Schnee freiwillig begraben liegt.*)

Hier ist, was ich zu Anfang der Reise über unsre wandernde Welt aufschrieb. Den Namen sind die Vor- und Watersnamen hinzugefügt, bei welchen wir auf dem Schiffe nach russischer Sitte genannt wurden.

Der Kapitän Otto Astawitsch von Kokebue. Erster Leutnant Gleb Simonowitsch Schischmareff, ein Freund des Kapitäns, älterer Offizier als er, nur russisch redend; ein heiter strahlendes Vollmondsgeischt, in das man gern schaut; eine kräftige gesunde Natur; einer, der das Lachen nicht verlernt hat. Zweiter Leutnant Iwan Jacowlewitsch Sacharin, kränklich, reizbar, jedoch gutmüthig; versteht etwas Französisch und Italienisch. — Der Schiffsarzt, Naturforscher und Entomolog Iwan Iwanowitsch Eschscholz, ein junger Doktor aus Dorpat, fast zurückhaltend, aber treu und edel wie Gold. — Der Naturforscher, ich selbst, Adelbert Loginowitsch. — Der Maler Login Andrewitsch Choris, der Herkunft nach ein Deutscher, der, jetzt noch sehr jung, bereits als Zeichner Marschall von Bieberstein auf einer Reise nach dem Kaukasus begleitet hatte. — Freiwilliger Naturforscher Martin Petrowitsch Wormskold. — Drei Untersteuerleute: Schramtschenko, ein sehr gutmüthiger, fleißiger Jüngling; Petroff, ein kleiner, launisch-lustiger Bursche; der dritte, Koniess, uns fernere stehend. — Zwei Unteroffiziere und zwanzig Matrosen.

*) Dieses ist zu Trient in Savoyen der Fall.

Die Seelente, unter denen, die sich freiwillig zu dieser Expedition gemeldet haben, ausgesucht, sind ein hochachtbares Volk; handfeste Leute, der strengsten Manneszucht unbedingt unterwürfig, sonst von tüchtiger ehrgeiziger Gesinnung, stolz auf ihren Beruf als Weltumsegler.

Der Kapitän, der in seiner frühesten Jugend mit Krusenstern auf der *Nadeschda* die Reise um die Welt gemacht, ist der einzige an seinem Bord, der die Linie überschritten hat; — der älteste an Jahren bin ich selbst.

Der Kurik, dem der Kaiser auf dieser Entdeckungsreise die Kriegssflagge zu führen bewilligt hat, ist eine sehr kleine Brigg, ein Zweimaster von 180 Tonnen, und führt acht kleine Kanonen auf dem Verdeck. Unter Deck nimmt die Kajüte des Kapitäns den Hinterteil des Schiffes ein. Von ihr wird durch die gemeinschaftliche Treppe die Kajüte der *Compagno* getrennt, die am Fuß des großen Mastes liegt. Beide bekommen das Licht von oben. Der übrige Schiffsraum bis zu der Kliche am Fuße des Vordermastes dient den Matrosen zur Wohnung.

Die Kajüte der *Compagno* ist beiläufig zwölf Fuß ins Geviert. Der Mast, an dessen Fuß ein Kamin angebracht ist, bildet einen Vorsprung darin. Dem Kamine gegenüber ist ein Spiegel und unter dem, mit der einen Seite an der Wand befestigt, der viereckige Tisch. In jeglicher Seitenwand der Kajüte sind zwei Kojen befindlich, zu Schlafstellen eingerichtete Wandschränke, beiläufig sechs Fuß lang und dritthalb breit. Unter denselben dient ein Vorsprung der Länge der Wand nach zum Sitz und gibt Raum für Schubladen, von denen je vier zu jeder Koje gehören. Etliche Schemel vollenden das Ameublement.

Zwei der Kojen gehören den Offizieren, die zwei andern dem Doktor und mir. *Choris* und *Wormskiold* schlafen im Schiffsraum in Hängematten. Meine Koje und drei der darunter befindlichen Schubladen sind der einzige Raum, der mir auf dem Schiffe angehört; von der vierten Schublade hat *Choris* Besitz genommen. In dem engen Raume der Kajüte schlafen vier, wohnen sechs und speisen sieben Menschen. Am Tische wird morgens um sieben Uhr Kaffee getrunken, mittags um zwölf gespeist und sodann das Geschirr geschwemmt, um fünf Uhr Tee getrunken und abends um acht der Abhub der Mittagstafel zum zweitenmal aufgetragen. Jede Mahlzeit wird um das Doppelte verlängert, wenn ein Offizier auf dem Verdeck die Wache hat. In den Zwischenzeiten nimmt der Maler mit seinem Reißbrett zwei Seiten des Tisches ein, die dritte Seite gehört den Offizieren, und nur wenn diese sie unbefetzt lassen, mögen die andern sich darum vertragen. Will man schreiben oder sonst sich am Tische beschäftigen, muß man dazu die slich-tigen, karggezählten Momente erwarten, ergreifen und geizig benutzen;

aber so kann ich nicht arbeiten. Ein Matrose hat den Dienst um den Kapitän, Scheffecha, ein kleiner Tatar, ein Mohammedaner; ein anderer in der Kajüte de Compagne, Sitoff, einer der tüchtigsten, ein Russe fast hertulischen Wuchses. — Es darf nur in der Kajüte Tabak geraucht werden. — Es ist wider die Schiffsordnung, das geringste außerhalb des jedem gehörigen Raumes unter Deck oder auf dem Berdeck ausgesetzt zu lassen. — Der Kapitän protestiert beiläufig gegen das Sammeln auf der Reise, indem der Raum des Schiffes es nicht gestatte und ein Maler zur Disposition des Naturforschers stehe, zu zeichnen, was dieser begehre. Der Malet aber protestiert, er habe nur unmittelbar vom Kapitän Befehle zu empfangen.

Zu Kopenhagen wurde über die obenangeführte Zahl der Schiffsmannschaft noch ein Koch angeworben, ein verwahrlostes Kind der See: der Gesichtsbildung nach ein Ostindier oder ein Malaie; der Sprache nach, die aus allen Dialekten der redenden Menschen undeutlich zusammengemischt war, kaum ein Mensch. Außerdem ward ein Lotse für die Fahrt im Kanal und nach Plymouth an Bord genommen, und dieser brachte die Zahl unsrer Tischgesellschaft auf acht, die am kleinen Tische nicht mehr Raum hatten.

Der Kurik war am 30. Juli 1815 (zwei Tage früher als mir gemeldet worden) von Kronstadt ausgelaufen und am 9. August auf der See von Kopenhagen angelangt. Wir lichteten am 17. um vier Uhr des Morgens die Anker, die wir vier Stunden später vor Helsingör wiederum auswerfen mußten. Der Wind, der abwechselnd nur zur Ein- oder Ausfahrt das Tor offenhält, ward uns erst am Morgen des 19. günstig, an welchem Tage wir um zehn Uhr des Morgens durch den Sund fuhren, und mit uns zugleich über sechzig andre Schiffe, die auf denselben Moment gewartet hatten. Wir salutierten die Festung, ohne ein Boot abzuwarten, das vom Blockschiff auf uns zurückerkehrte; und rascher segelnd als die Rauffahrer um uns her, überholten wir schnell die vordersten und ließen bald ihr Geschwader weit hinter uns. Der Augenblick war wirklich schön und erhehend.

Wir hatten auf der Fahrt durch die Nordsee fast anhaltend widrige Winde bei naschkaltem Wetter und bedecktem Himmel. Nach langem Lavieren mußte uns ein Schiff, das wir anriefen, das Leuchtschiff am Ausfluß der Themse zeigen, das wir noch nicht entdeckt hatten. Ich ward in der Nacht vom 31. August zum 1. September auf das Berdeck gerufen, um die Feuer der französischen Küste bei Calais brennen zu sehen; der Eindruck entsprach nicht ganz meiner Erwartung. Am Morgen brachte uns ein günstiger Windhauch durch die Doverstraße. Albion mit seinen hohen weißen Küsten lag uns nahe zur Rechten, fern zur Linken

dämmerte Frankreich im Nebel; wir verloren es allmählich außer Sicht, und es ward nicht wieder gesehen. Wir mußten noch am selben Tage die Anker auf einige Stunden fallen lassen. Am 7. September mittags gingen wir vor der Stadt Plymouth im Catwater vor Anker.

Die Zeit dieser Fahrt war für mich eine harte Lehrzeit. Ich lernte erst die Seekrankheit kennen, mit der ich unausgesetzt rang, ohne sie noch zu überwinden. Es ist aber der Zustand, in den diese Krankheit uns versetzt, ein erbärmlicher. Teilnahmslos mag man nur in der Koje liegen, oder oben auf dem Berdeck, am Fuße des großen Mastes, sich vom Winde antwehen lassen, wo näher dem Mittelpunkte der Bewegung dieselbe unmerklicher wird. Die eingeschlossene Luft der Kajüte ist unerträglich, und der bloße Geruch der Speisen erregt einen unsäglichem Ekel. Obgleich mich der Mangel an Nahrung, die ich nicht bei mir behalten konnte, merklich schwächte, verlor ich dennoch nicht den Mut. Ich ließ mir von andern erzählen, die noch mehr gelitten als ich, und von Nelson, der nie zur See gewesen, ohne krank zu sein. Ich duldete um des fremdigen Zieles willen die Prüfung ohne Murren.

Wormskiohd hatte indes die meteorologischen Instrumente zu beobachten übernommen. Seine Kenntniß des Seelebens gab ihm einen großen Vorsprung vor mir, der ich, in die neuen Verhältnisse uneingeweiht, durch manchen Verstoß unvorteilhafte Vorurteile wider mich erweckte. Ich wußte zum Beispiel noch nicht, daß man nicht ungerufen den Kapitän in seiner Kajüte aufsuchen darf; daß ihm, wenn er auf dem Berdeck ist, die Seite über dem Wind anschließend gehört, und daß man ihn auch da nicht anreden soll; daß diese selbe Seite, wenn sie der Kapitän nicht einnimmt, dem wachhabenden Offizier zukommt; ich wußte vieles derart nicht, was ich nur gelegentlich erfuhr.

Ich hatte nicht bemerkt, daß in Hinsicht der Bedienung ein Unterschied zwischen den Offizieren und uns andern gemacht werde. Als wir in Plymouth einliefen, gab ich unserm Sitoff meine Stiefel zu putzen; er empfing sie aus meiner Hand und setzte sie vor meinen Augen sogleich da wieder hin, wo ich sie eben hergenommen hatte. So ward mir kund, daß er nur seinen Offizieren zu dienen habe. Ich mußte von dem Tage an auf die kleinen Dienste Verzicht leisten, die er mir bis dahin freiwillig geleistet hatte; der wackere Kerl war mir von Herzen gnt, ich glaube, er würde für mich durchs Feuer gegangen sein; aber meine Stiefel hätte er nicht wieder angerührt. Solche Dienste wußte sich Choris von andern Matrosen zu verschaffen; Eschsholz wußte sie sich selber zu leisten; ich aber wußte mich darüber hinwegzusetzen und ihrer zu entbehren.

Ich ward, sobald das Schiff vor Anker lag, zu dem Kapitän gerufen. Ich trat zu ihm in seine Kajüte ein. Er redete mich ernst und scharf

an, mich ermahnend, meinen Entschluß wohl zu prüfen; wir seien hier in dem letzten europäischen Hafen, wo zurückzutreten mir noch ein Leichtes sei. Er gebe mir zu überlegen, daß ich als Passagier am Bord eines Kriegsschiffes, wo man nicht gewohnt sei, welche zu haben, keinerlei Ansprüche zu machen habe. Ich entgegnete ihm betroffen: es sei mein unabänderlicher Entschluß, die Reise unter jeder mir gestellten Bedingung mitzumachen, und ich würde, wenn ich nicht weggewiesen würde, von der Expedition nicht abtreten.

Die Worte des Kapitäns, die ich hier wiederholt habe, wie ich sie damals niederschrieb, wie sie ausgesprochen wurden und mir unvergeßlich noch im Ohre schallen, waren für mich sehr niederschlagend. Ich glaubte nicht Veranlassung dazu gegeben zu haben. Ich kann aber dem Kapitan bei dieser Gelegenheit nicht unrecht geben. Es scheint so natürlich, daß ein Titular-Gelehrter, Teilnehmer einer gelehrten Unternehmung, begehren werde, dabei eine Autorität zu sein, daß dem Schiffskapitan nicht zu verargen ist, es zu erwarten und dem vorzubeugen. Denn zwei Autoritäten können auf einem Schiffe nicht zusammen bestehen, und das lehrt die Erfahrung auch auf Rauffahrteischiffen, wo es meist unerfreulich zugeht, wenn neben dem Kapitan ein Supercargo und Stellvertreter des Eigentümers ist. Man nimmt auch, wo das Seewesen verstanden wird, Rücksicht darauf. In Frankreich und England werden auf Entdeckungsreisen keine Titular-Gelehrten mehr mitgenommen, sondern es wird dafür gesorgt, daß alle Teilnehmer der Expedition Gelehrte seien; bei den amerikanischen Rauffahrern ist der Führer des Schiffes zugleich der Handelsmann, und die Handelskompanien haben Faktoreien, zwischen welchen und dem Mutterland das befrachtete Schiff zu fahren dem unumschränkt an seinem Bord gebietenden Offizier einzig obliegt. Ob es gleich in der Wesenheit der Dinge liegt, ist es doch zu bedauern, daß der Gelehrte, dem es in der Regel am Bord eines Rauffahrers so wohl ergeht, so beengt wird da, wo sich ihm ein weiterer Wirkungskreis zu eröffnen scheint. Voller Lust und Hoffnung, voller Tatendurst kommt er hin und muß zunächst erfahren, daß die Hauptaufgabe, die er zu lösen hat, darin besteht, sich so unbenmerkbar zu machen, so wenig Raum einzunehmen, so wenig da zu sein, als immer möglich. Er hat hochherzig von Kämpfen mit den Elementen, von Gefahren, von Taten geträumt und findet dafür nur die gewohnte Langelweile und die nie ausgehende Scheidemünze des häuslichen Standes, ungeputzte Stiefel und dergleichen.

Meine nächste Erfahrung war eben auch nicht ermutigend. Ich hatte mich vorsorglich über das Prinzip und den Bau der Filtrierfontäne belehrt, und erbot mich, eine solche zu verfertigen. Das zur ungünstigsten Zeit geschöpfte und jetzt schon sehr übelriechende Wasser der Newa,

welches wir tranken, schien meinen Antrag zu unterstützen. Nichtsdestoweniger fand er keinen Anklang. Es fehlte an Raum, an Zeit, an andern Erfordernissen, und zuletzt war der Kapitän der Meinung: „das Filtrieren werde dem Wasser die nahrhaften Teile entziehen und es weniger gesund machen.“ Ich sah ein, daß ich die Sache fallen lassen müsse.

Plymouth liegt an einem Einlaß des Meeres, welcher sich hinter dem Küstenstriche höheren Landes in Arme teilt und zwischen schönen Felsenriffen weit in das Land eindringt. Alte und neue Städte, Dörfer, Stapelplätze, Arsenale, Festungen, prachtvolle Landhäuser drängen sich an diesen Ufern; die ganze Gegend ist nur eine Stadt, das eigentliche Plymouth nur ein Revier derselben. Das Land umher wird überall von Mauern und Hecken in Felder abgeteilt. Die weißen Mauern, der feine Staub, die Bauart, die riesenhaften Inschriften der Häuser und die Ausschlagzettel erinnern unwillkürlich an die Umgegend von Paris. Ein solches Meer von Häusern ist auch Paris; aber ihm fehlt die große Straße, das Meer. Dieses trägt hier in eignen Häfen und auf Ankerplätzen unzählige Schiffe, dort (Plymouthdock) Kriegsschiffe, hier (Plymouth, Catwater) Kauffahrteischiffe aller Nationen. Es wurde zurzeit ein riesenhaftes Werk ausgeführt, das Breakwater, ein Damm, der den Eingang des Sundes zum Teil absperren und das Binnenwasser vor dem Andränge der äußeren Wellen schützen sollte. Über zweihundert Fahrzeuge waren unaufhörlich beschäftigt, die Felsenmassen herbeizubringen, die in den Steinbrüchen an den Ufern des Fjords unablässig gesprengt wurden. Das Abdonnern dieser Minen, die Signalschiffe, das Salutieren der Schiffe erweckten oft im tiefsten Frieden das Bild einer belagerten Stadt.

Ich war und blieb fremd in Plymouth. Die Natur zog mich mehr an als die Menschen. Sie trägt einen unerwartet südlichen Charakter und das Klima scheint besonders mild zu sein. Die südeuropäische Eiche (*Quercus Ilex*) bildet die Lustwälder von Mount Edgcomb, und *Magnolia grandiflora* blüht im Freien am Spalter.

Das Meer hat bei hohen felsigen Ufern und Fluten von einer Höhe, die kaum auf einem andern Punkte der Welt (auf der Küste von Neuholland) beobachtet wird, seine ganze Herrlichkeit. Die Flut steigt an den Übergangs-, Kalk- und Tonschieferklippen bis auf zweiundzwanzig Fuß; und bei der Ebbe enthüllt sich dem Auge des Naturforschers die reichste, wunderbar rätselhafteste Welt. Ich habe seither nirgends einen an Tangen und Seegewürmen gleich reichen Strand angetroffen. Ich erkannte fast keine von diesen Tieren; ich konnte sie in meinen Büchern nicht auffinden, und ich enttäuschte mich ob meiner Unwissenheit. Ich habe erst später erfahren, daß wirklich die mehrsten unbekannt und un-

beschrieben sein mußten. Ich habe im Verlauf der Reise manches auf diese Weise versäumt, und ich zeichne es hier geflissentlich auf zur Lehre für meine Nachfolger. Beobachtet, ihr Freunde, sammelt, speichert ein für die Wissenschaft, was in euren Bereich kommt, und lasset darin die Meinung euch nicht irren: dieses und jenes müsse ja bekannt sein, und nur ihr wüßtet nicht darum. — War doch unter den wenigen Landpflanzen, die ich von Plymouth zum Andenken mitnahm, eine Art, die für die englische Flora neu war.

Uns begünstigte die heiterste Sonne. Ich begegnete auf einer meiner Wanderungen zwei Offizieren vom 43. Regimente, die, neugierig unser Schiff zu sehen, mit uns auf dasselbe folgten. Sie luden den Kapitän und uns alle, Genossen ihres gemeinschaftlichen Tisches zu sein. Die Einrichtung ist getroffen, daß an einem oder zweien Tagen in der Woche ein reichlicheres Mahl angetragen wird und jeder Gäste mitbringen kann. Der Kapitän und ich folgten der Einladung. Ich glaube nie eine reichlicher besetzte Tafel gesehen zu haben. Es ward viel gegessen, noch mehr getrunken, wobei jedoch den fremden Gästen kein Zwang auferlegt wurde; aber es herrschte keine Enstigkeit. Am Abend gaben uns, die uns eingeladen hatten, das Geleit, und einer der beiden entledigte sich vor uns des genossenen Weines, ohne daß dadurch der Anstand verletzt wurde.

Ich habe der politischen Ereignisse, die mich auf diese Reise gebracht, und die, sobald der Ruf an mich ergangen war, für mich in den Hintergrund zurückgetreten waren, nicht wieder erwähnt. Mich mahnt Plymouth, mich mahnt die freundliche Berührung mit dem Offizierkorps des 43. Regiments an den Mann des Schicksals, den von hier aus, kurz vor unsrem Einlaufen, der Bellerophon nach St. Helena abgeführt hatte, damit er, der einst die Welt unterjocht und beherrscht hatte, dort in erbärmlichen Zwistigkeiten mit seinen Wächtern kleinlich untergehe. Allgemein war für den überwundenen Feind die Begeisterung, die aus allen Klassen des Volkes, besonders aus dem Wehrstande, einmütig uns entgegenschallte. Jeder erzählte, wann und wie oft er ihn gesehen und was er getan, in die Guldigung der Menge einzustimmen; jeder trug seine Medaillen, jeder pries ihn und schalt zürnend die Willkür, die ihn dem Gesetze unterschlagen. In welchem Gegensatze mit der hier herrschenden Gesinnung war nicht der niedrige Schimpf der Spanier in Chile, die sich beiferten, das Tier der Fabel zu sein, das dem toten Leuen den letzten Fußtritt geben will! Der Bellerophon hatte weit im Sunde vor Anker gelegen, und der Kaiser pflegte sich zwischen fünf und sechs Uhr auf dem Verdecke zu zeigen. Zu dieser Stunde umringten unzählige Boote das Schiff, und die Menge harrete begierig auf den Augenblick, den Helden zu begrüßen und sich an seinem Anblick zu berauschen. Später war der

Bellerophon unter Segel gegangen und hatte, kreuzend im Kanal, was noch zu seiner Ausrüstung mangelte, erwartet. Man erzählte von einer wegen Schulden gegen Napoleon erhobenen Klage und der darauf erfolgten Vorladung eines Friedensrichters, welche Vorladung, falls sie auf das Schiff, während es vor Anker lag, hätte gebracht werden können, zur Folge gehabt haben würde, daß der Verklagte dem Richter hätte gestellt werden müssen. Hätte aber sein Fuß den englischen Boden berührt, so konnte er nicht mehr dem Schutze der Gesetze entzogen werden.

Auf dem Theater von Plymouth trat zurzeit bei erhöhten Eintrittspreisen Miß O'Neill in Gastrollen auf. Ich habe sie zweimal gesehen, in Romeo und Julie und in Menschenhaß und Neue (the Stranger). Nach der Rückkehr im Jahre 1818 habe ich in London auch Keau gesehen, und zwar in der Rolle von Othello. Ich erkenne es dankbar als eine Gunst des Schicksals, daß ich, der ich das französische und das deutsche Theater, beide in ihrem höchsten Glanze, ich möchte sagen vor ihrem Verfall gekannt habe, auch etliche Fürsten der englischen Bühne, sei es auch nur slichtig, zu sehen bekam. Miß O'Neill befriedigte mich in der Julie nicht, in welcher Rolle sie mir zu massiv erschien; gegen die Eulalia hatte ich nichts einzuwenden; die Gabe der Tränen, die man an ihr bewundern mußte, kam ihr da vortrefflich zustatten. Mir schienen überhaupt die Darstellenden den Shakespeare zu geben, schier wie Hamlet seine „Mausfalle“ nicht gegeben haben will. Kozebue berechtigt zu minderen Anforderungen, die genügender erfüllt wurden. Übrigens haben die englischen Schauspieler alle einen guten Anstand, sprechen die Verse richtig, und bemühen sich mit sichtbarer Anstrengung, die Worte, gegen die Sitte des gemeinen Lebens, deutlich und vernehmbar auszusprechen. Sie scheinen mir darin den französischen Schauspielern vergleichbar, denen eine Dressur unerlässlich ist, die alles einbegreift, was auch der nicht von dem Gotte Begabte aus sich heraus und in sich hinein zu bilden vermag. Gottbegabte Künstler sind überall selten. Vielleicht hat unser Deutschland deren verhältnismäßig viele, aber selten sieht man auf unsrer Bühne solche, die sich zu dem hinaufgebildet haben, was von den französischen Schauspielern gefordert wird; und das gemeine Handwerkervolk, das die Mehrzahl ausmacht — was soll man von ihnen sagen?

Da ich eben berichten müssen, wie ich in Shakespeares Vaterland unsern Kozebue von den ersten Künstlern, und zwar befriedigender als ihren eignen Heros, habe aufführen sehen: so werd' ich auch gleich, um nicht wieder darauf zurückzukommen, ein vollgültiges Zeugnis ablegen, daß für die, welche die Regierungen de facto anerkennen, dieser selbe Kozebue der Dichter der Welt ist. Wie oft ist mir doch, an allen Enden der Welt, namentlich auf O-Bahu, auf Guajan usw., für meinen

geringen Anteil an dem Beginnen seines Sohnes mit dem Lobe des großen Mannes geschmeichelt worden, um auch auf mich einen Zipfel von dem Mantel seines Ruhmes zu werfen. Überall hallte uns sein Name entgegen. Amerikanische Zeitungen berichteten, daß the Stranger mit außerordentlichem Beifall aufgeführt worden. Sämtliche Bibliotheken auf den aleutischen Inseln, soweit ich solche erkundet habe, bestanden in einem einzelnen Bande von der russischen Übersetzung von Kokebue. Der Statthalter von Manila, huldigend der Muse, beauftragte den Sohn mit einem Ehrengeschenke von dem köstlichsten Kaffee an seinen Vater, und auf dem Vorgebirge der guten Hoffnung erfuhr der Berliner Naturforscher Mundt die Ankunft des Kuriks, auf dem er mich wußte und erwartete, von einem Matrosen, der ihm nur zu sagen wußte, daß der Kapitän des eingelaufenen Schiffes einen Komödianten-Namen habe. Vom Marcos, vom Jon und deren Verfassern habe ich in gleicher Entfernung vom Hause nichts gehört.

Die amerikanischen Rauffahrer, denen keine meerbespülte Küste unzugänglich ist, denen aber die Sonne der romantischen Poesie noch nicht aufgegangen, sind die wandernden Apostel von Kokebues Ruhm; er ist das für sie taugliche Surrogat der Poesie. Die That beweist übrigens, daß er ein Erfordernis besitzt, welches manchem Vornehmeren abgeht; denn was hilft es der Stute Rolands, so unvergleichlich und tadellos zu sein, wenn sie leider tot ist?

Wir fanden in der Regel die Meinung herrschend, der große Dichter lebe nicht mehr. Das ist natürlich, wer suchte Homer, Voltaire, Don Quixote und alle die großen Namen, in deren Verehrung er aufgewachsen, unter den Lebendigen? Aber auch die Anzeige seines Todes wollte man auf O-Wahu und wohl auch an andern Orten in amerikanischen Zeitungen gelesen haben. Dieses Gerücht, welches mich beunruhigte, kam auch zu den Ohren des Kapitäns, der es auf den Tod eines seiner Brüder deutete, welcher im Feldzug 1813 rühmlich starb. Man wird im Verlaufe dieser Blätter sehen, wie man uns in Europa, die wir die Post in Kamtschatka versäumt, verloren und verschollen hat glauben müssen, und wie der Vater den hoffnungsvollen Sohn zu beweinen vollgültigen Grund gehabt. Endlich langt unverhofft, unerwartet, allen möglichen Nachrichten von ihm zuvorkommend, der Kurik wieder an, und Otto Astarwitsch eilt, dem Vater die junge Gattin, mit der er sich vermählt, zuzuführen. — Er findet die blutige Leiche auf der Totenbahre!

Ich komme von einer Abschweifung, die mich etwas weit geführt hat, auf Plymouth wieder zurück und eile der Abfahrt entgegen. Die Zeit, nicht immer zweckmäßig angewandt, verging sehr schnell. Wir hatten jeder unsre Ausrüstung zu vervollständigen; uns hielt in der zerstreuten-

den Umgebung nichts zusammen; jeder sorgte für sich selbst, wie er konnte und mochte; vieles hätte, gemeinschaftlich besprochen und planmäßig ausgeführt, zweckmäßiger und schneller geschehen können. Ein paar Diners, zu denen ich mit dem Kapitän eingeladen wurde, bieten mir zu keinen neuen Bemerkungen Stoff. Die Sitten der mehr Ehrfurcht gebietenden, als durch Liebenswürdigkeit anziehenden Engländer finden sich in allen Büchern beschrieben. Ich habe da den Stachelbeerwein gekostet, dessen wegen das Haus des Vicar of Wakefield berühmt war, und habe ihn dem Champagner gleich, nur süßer gefunden. Ich habe nach abgehobenem Tischtuch am grünen Teppiche getrunken und trinken sehen; ernst, gelassen und wortkarg, einer abwechselnd sich gegen den andern verneigend, eine Ehren- oder Wohlwollensbezeigung, die auf gleiche Weise zu erwidern man nicht verabsäumen darf. Ich habe überhaupt Engländer nur dann lachen sehen, wenn ich englisch mit ihnen zu reden versucht, und habe mir auf die Weise oft zu meiner eignen Freude freudige Gesichter erzeugt. Ich habe später auf dem Schiffe den Freund Choriss Englisch gelehrt, der mir die Mühe dadurch vergalt, daß er mir hinfort unter Engländern zu einem Dolmetscher gedient. Wo er zu meinem Englischen die Aussprache herbekommen hat, ist mir unerklärt geblieben. Ich habe übrigens die Engländer im allgemeinen höflich und dienstfertig gefunden. Das Seehospital, welches ich besuchte, veranlaßt mich mir zu bezeugen, daß alles, was man von der Reichlichkeit, Kleinlichkeit und Schönheit solcher englischen Institute, und von der Ordnung und Fülle, die in ihnen herrscht, aus Büchern weiß, weit hinter dem Eindruck zurückbleibt, den die Ansicht macht.

Am 22. September war der Sturm segelfertig. Das Observatorium, das unter einem Zelte auf Mount Batten, einer wüsten Halbinsel in unsrer Nähe, gestanden hatte, war wieder eingeschiffet und das Dampfbad abgebrochen, welches neben dem Observatorium unter einem andern Zelte für Offiziere und Matrosen eingerichtet worden war. Ich habe in Plymouth zuerst die Sitte der russischen Bäder kennen gelernt und mir angeeignet.

Wir sollten am nächsten Tage die Anker lichten, und noch lagen die Briefe meiner Lieben, und in Anweisungen ein kleines Kapital, das ich auf die Reise mitnehmen wollte, bei der russischen Gesandtschaft in London, an die ich sie adressieren lassen; und alle Schritte, die ich getan, die Absendung derselben an mich zu erwirken, waren vergeblich gewesen. Ich habe seither auch in Amtsgeschäften erfahren, daß selten durch Gesandtschaften etwas pünktlicher besorgt werde, und selber nie diesen Weg zu Versendungen gewählet. Das Liegenlassen, welches ein treffliches Mittel sein mag, viele Geschäfte abzutun, ist nicht dem Bedürfnis jeg-

lichen Geschäftes angemessen. Ich bedauerte zur Zeit, daß der Kapitän den Plan, den er zuerst hatte, nicht befolgt, mich auf der Fahrt hierher zu Dover oder auf jedem andern Punkt der englischen Küste ans Land zu setzen, von wo ich über London nach Plymouth gereist wäre. Erst nachdem wir zweimal ausgelaufen und zweimal durch den Sturm in den Hafen zurückgeschlagen worden, kamen meine Briefe an. Es mußten die Stürme der Nachtgleichen sich meiner in meinem Kummer und in meinen Sorgen erbarmen.

Auf einer weiten Reise wird, wie für die Gesundheit der Leute, frische Nahrung usw., auch möglichst für deren Unterhaltung gesorgt; denn das Ertötendste ist die Langeweile. Ein Sängerkhor der Matrosen war mit den Instrumenten einer Janitscharen-Musik versehen, und unser bengalesischer Koch besaß eine Geige. Nichtsdestoweniger hätte der Kapitän gern für noch mehr Musik gesorgt. Iwan Iwanowitsch spielte Klavier, und es ward beraten, ein Hackebrett, oder ein Instrument, wie nur der Raum es zulassen wollte, für ihn anzuschaffen. Dessen nahm sich Martin Petrowitsch mit außerordentlichem Eifer an. Er kam am letzten Tage ganz begeistert auf das Schiff und meldete, er habe eine ganz vortreffliche Orgel gefunden, die er ausgemessen, die im Schiffsraume am Fuße des großen Mastes aufgestellt werden könne, und wofür einundzwanzig Pfund begehrt würden. Man schließt sich nicht aus, wo die Mehrheit entschieden hat; der Kauf ward beliebt, und ich ward für meine drei Pfund ein Gönner der edlen Tonkunst, so gut wie ein anderer. Der Kapitän fuhr in Geschäften ans Land; seinerseits auch Martin Petrowitsch, um das Instrument zu holen, welches er bald mit einem Arbeiter, um es aufzustellen, heimbrachte; und unsere Offiziere sahen verwundert und entriistet, aber stillschweigend, am vorbestimmten Orte eine große Maschine, eine Kirchenorgel aufbauen, welche die Lutten, die Zugänge zu dem unteren Schiffsraume besetzt hielt. Otto Astawitsch, als er, wie kaum das Werk vollbracht war, an Bord wieder eintraf, entsetzte sich davor, und wollte dem wachhabenden Offizier zürnen, daß er solches gelitten. Er hatte aber ja selbst den Befehl gegeben. Es blieb ihm nur übrig, zu verfügen, daß binnen einer halben Stunde Zeit die Orgel entweder wieder ans Land geschafft oder über Bord geworfen sein solle. Das erste geschah. Wodurch man geündigt hat, damit wird man bestraft: es kommt mir selber, dem Gegenstückler eines musikalischen Menschen, ergötzlich vor, an diesem unserm in England liegenden Besitztume nicht nur eine, sondern zwei Aktien zu haben, — denn ich habe dem Martin Petrowitsch, als er in Kamtschatka von uns schied, die seine diskontiert.

Wir lichteten am 23. September die Anker, die wir, da der Wind unsprang, sogleich wieder auswerfen mußten. Wir liefen erst am 25.

morgens mit schwachem Landwinde aus, aber gleich am Ausgang des Sundes empfing uns von der See her der Südwind, der frisch und frischer wehend, uns im Angesichte der Klippe zu labieren zwang, und in der Nacht zu einem gewaltigen Sturme anwuchs. Wir erlitten etliche Haberien, wobei ein Mann beschädigt ward, und schätzten uns glücklich, am 26. bei Tagesanbruch unsern alten Ankerplatz wieder zu erreichen. Wir befährdeten dabei ein neben uns liegendes englisches Kauffahrteischiff, dem wir einigen Schaden an seinem Tanwerke zusügten, und dessen Kapitän in Hemdärmeln mit vorgebundenem Tuche, halb eingeseift und halb barbiert, fluchend auf dem Verdeck erschien.

Der Hurik aber kämpfte gegen die Gewalt des Sturmes in einer finstern Herbstnacht zwischen dem Leuchtturme von Eddystone, der sein blendendes Licht auf die Szene warf, und der Klippe von England, auf der zu scheitern er in Gefahr schwebte, gezwungen durch die Umstände, viele Segel zu führen. Ihr kennt den Leuchtturm von Eddystone schon von euren längst verbrauchten Kinderbilderbüchern her, dieses schöne Werk der modernen Baukunst, das sich von einem einzeln im Kanal verlorenen Steine bis zu einer Höhe erhebt, die ihr vielleicht wißt und die nachzuschlagen ich mir die Zeit nicht nehmen will; ihr wißt, daß bei hohem Sturme der schäumende Kamm der Wellen bis zu der Laterne hingegspritzt wird; ihr merkt, daß alle Umstände sich hier vereinigen, einen Sturm recht schön zu machen, und ihr erwartet von mir eine recht dichterische Beschreibung. Meine Freunde, ich lag nach entleertem Magen stille, ganz stille in meiner Koje, mich um nichts in der Welt bekümmern, und kaum auf den Lärm merkend, den Tisch, Stühle, Stiefel, Schubkasten um mich her verführten, die nach der Musik und dem Takte, die oben auf dem Verdeck geblasen und geschlagen wurden, unruhig auf ihre eigne Hand durch die Kajüte hin und her tanzten. Was der seekrankte Mensch für ein erbärmliches Tier ist, entnehmet daraus, daß unser guter Doktor, sonst eifrig und gewissenhaft in seiner Pflicht, wie nicht ein anderer, zur Hilfe des verwundeten Matrosen gerufen, geholt, kommandiert, stille, ruhig und regungslos in seiner Koje liegen blieb, bis alles vorüber war.

Ist euch einmal, wie mir, das Haus, das ihr bewohnet, in einer schönen Nacht über dem Kopfe abgebrannt? Habt ihr besonnen und tätig für Weib und Kind für Habe und Gut Sorge getragen, und von allem, was zu tun war, nichts versäumt? Dasselbe mag für den Seeoffizier ein Sturm sein. Mit gesteigerter Tätigkeit führt er den Kampf gegen das Element und hat, siegend oder besiegt, Freude an sich selber, ist reicher nach überstandener Gefahr um eine erfreuliche Erfahrung von der eignen Tatkraft. Es ist dasselbe Gefühl, welches den Soldaten nach der

Schlacht begierig macht. Für den Passagier aber ist der Sturm nur eine Zeit der unsäglichsten Längeweile. Wie es im Verlauf der Reise dabei zugehen pflegte, werde ich hier in der Kürze berichten. Bei einem gewissen Kommando, das oben auf dem Berdeck erscholl, hieß es in der Kajüte: der Krieg ist erklärt. Darauf vernagelte jeder seine Schublade und sorgte seine bewegliche Habe festzustellen. Wir legten uns in unsere Kojen. Bei der nächsten Welle, die auf das Berdeck schlug und häufig in die Kajüte zu den Fenstern hineindrang, wurden diese mit verpichtem Tüchern geschützt, und wir waren geblendet. Dann wurde ich gewöhnlich aufgefordert, den Versuch zu machen, noch etliche unerzählte Anekdoten aus dem Vorrat hervorzuholen; bald aber verstummten wir alle und hörten nur einander der Reihe nach gähnen. Die Mahlzeiten hörten auf. Man aß Zwieback und trank Schnaps oder ein Glas Wein. Auf das Berdeck darf sich kaum der Naturforscher wagen, um sich aus Pflichtgefühl einmal den Wellengang flüchtig anzusehen; überspült ihn eine Welle, so hat er in vollkommener Unbeholfenheit kein Mittel, Kleider oder Wäsche zu wechseln oder sich zu trocknen. Übrigens hat die Sache nicht einmal den Reiz der Gefahr; diese ist für die unmittelbare Anschauung nie vorhanden und könnte höchstens nur auf dem Wege der Berechnung für den Verstand zu ermitteln sein. Die nicht geladene Pistole, deren Mündung ich mir selber vor das Auge halte, zeigt mir die Gefahr; ich habe ihr nie so auf dem kleinen wellengeschaukelten Bretterhause ins Angesicht gesehen.

Wir gingen am 30. früh abermals unter Segel und mußten, vom Sturm empfangen und heimgetrieben, am selben Abend Schutz hinter dem Breakwater suchen, wo wir die Anker fallen ließen. Unserm Lotfen, den wir, nach seiner treffenden Ähnlichkeit mit den Karikaturen, John Bull nannten, mußten wir wie der immer wiederkehrende Bocklige aus Tausend und eine Nacht vorkommen.

Es gelang uns erst am 4. Oktober die See zu behaupten.

Reise von Plymouth nach Teneriffa.

Wir segelten aus dem Sund von Plymouth den 4. Oktober 1815 gegen 10 Uhr des Morgens. Wir behielten günstigen Wind, aber die See ging von den vergangenen Stürmen noch hoch. Das Land blieb uns den Tag über im Angesicht. Wie ich am andern Morgen auf das Berdeck stieg und nach dem Kap Lizard rückblicken wollte, war es schon untergetaucht, und nichts war zu sehen als Himmel und Wellen. Die Heimat lag hinter uns, vor uns die Hoffnung.

Zu Anfang dieser Fahrt, und etwa bis zum 14. Oktober, litt ich an der Seekrankheit so anhaltend und schwer, wie noch nicht zuvor. Ich erhielt jedoch meine Munterkeit und suchte mich zu beschäftigen. Ich las mit Martin Petrowitsch dänisch einen Auszug von Hakon Jarl und ohne Hilfe weiter. Ich verdanke Dehlenschlägern manche Freuden und manchen Trost. Correggio hat mich immer bewegt, und Hakon Jarl, der abtrünnige Christ, der einzige gläubige Heide, der mir aus unsern Büchern lebendig entgegengetreten ist, hat mir immer Ehrfurcht eingeflößt.

Wir folgten mit meist günstigem Wind der großen Fahrstraße, die aus dem Kanal südwärts nach dem Mittelländischen Meer, oder dem Eingange desselben vorüber, nach beiden Indien führt. Selten verging ein Tag, ohne daß wir verschiedene Segel gesehen hätten, und vom Lande, dessen äußerste Vorsprünge uns beiläufig 300 Seemeilen*) im Osten blieben, kamen bei NW.-Wind und klarem Himmel häßliche Boten zu uns herüber. Am 9. setzte sich eine kleine Lerche auf unser Schiff nieder, wo sie drei Tage lang der Gastfreundschaft genoß, die wir ihr gern aufgedeihen ließen; und drei Landvögel umflatterten uns an verschiedenen Tagen. Nirgends ist mir der Atlantische Ozean breit vorgekommen; ich habe mich immer auf einer vielbefahrenen Straße gefühlt, deren Ufer ich nicht zu sehen brauchte, um sie gleichsam zu spüren. Fast zu enge dünkten mir hingegen die bisher befahrenen Meere zu sein, deren Küstenseuer man bei Nacht, wie die Laternen in einer Stadt, selten aus den Augen verliert, und wo man andre Schiffe umzufegeln oder selbst umgefegelt zu werden befürchten muß. Das große, das ehrfurchtgebietende Schauspiel bot uns der Himmel in seinen Veränderungen dar. Hinter uns senkte sich der Polarstern; und der große Bär, noch beim Homer *ἀμφορος ὠκεανότης*, untheilhaftig der Salzflut, tauchte seine Sterne nacheinander ins Meer; vor uns aber erhob sich der Vater des Lichtes und des Lebens.

Am 13. Oktober und den folgenden Tagen hatten wir in 39° 27' nördl. Br. fast fünf Tage lang vollkommene Windstille. Das Meer ebnete sich zu einem glatten Spiegel, schlaff hingen die Segel von den Masten und keine Bewegung war zu spüren. Merkwürdig, daß auch dann Strömungen des Wassers unmerklich mit dem Schiffe spielten, das seine Richtung gegen die Sonne veränderte, so daß man auf dem Verdecke seinen eignen Schlagschatten zu seinen Füßen kreisen und bald zu der einen, bald zu der andern Seite des Körpers fallen sah. So auch veränderte ein ausgefetztes Boot seine Lage gegen das Schiff und ward bald ihm näher gebracht, bald weiter von ihm entführt. Soll meine Phantasie ein Bild

*) Unter Meilen werden fortan englische Seemeilen verstanden sein, deren 60 auf einen Grad des Äquators gehen, Minuten des Äquators.

erschaffen, gräßlicher als der Sturm, der Schiffbruch, der Brand eines Schiffes zur See: so bannt sie auf hoher See ein Schiff in eine Windstille, die keine Hoffnung, daß sie aufhören werde, zuläßt.

Die Windstille übrigens ruft zu einer neuen Tätigkeit den Naturforscher auf, der bei günstigem Winde müßig, den Blick nur vorwärts gerichtet, von der Küste träumt, auf welcher er zunächst landen soll. Die Sonne lockt die niederen Tiere des Meeres an die Oberfläche des Wassers, und er kann dieser reizendsten Rätsel der Natur leicht habhaft werden. Wir konnten sonst nur bei einem Laufe von höchstens zwei Knoten (d. i. zwei Meilen die Stunde) mit dem Köcher von Flaggentuch an einer Stange befestigt vom Verdecke des Schiffes ähnliche Tiere zu fischen hoffen.

Hier beschäftigten mich und Eschscholtz besonders die Salpen, und hier war es, wo wir an diesen durchsichtigen Weichtieren des hohen Meeres die uns wichtig dünkende Entdeckung machten, daß bei denselben eine und dieselbe Art sich in abwechselnden Generationen unter zwei sehr wesentlich verschiedenen Formen darstellt; daß nämlich eine einzeln freischwimmende Salpa anders gestaltete, fast polypenartig aneinander gekettete Zunge lebendig gebiert, deren jedes in der zusammen aufgewachsenen Republik wiederum einzeln freischwimmende Tiere zur Welt setzt, in denen die Form der vorvorigen Generation wiederkehrt. Es ist, als gebäre die Raupe den Schmetterling und der Schmetterling hinwiederum die Raupe.*)

Ich habe mit meinem treuen Eschscholtz immer gemeinsam studiert, beobachtet und gesammelt. Wir haben in vollkommener Eintracht nie das Mein und Dein gekannt; es mochte sich einer nur an der eignen Entdeckung freuen, wann er den andern zum Zeugen, zum Teilnehmer gerufen hatte. — Warum muß ich's sagen? Mit dem Leutnant Wormsfiold war es nicht so. Er hatte eine eifersüchtelnde Nebenbuhlerschaft, die leider unter den Gelehrten nicht unerhört ist, dem Verhältnis, das ich ihm angeboten hatte und das ich mit Eschscholtz eingegangen war, vorgezogen. Daß er mich für einen Naturphilosophen hielt, die bei ihm nicht gut angeschrieben waren, mochte ihn von mir entfernt haben; er mochte auch glauben, zu sehr im Vorteil zu sein, um sich nicht aus einer Gemeinschaft zurückzuziehen, worin er mehr eingebracht als eingeerntet hätte. Ich lächle jetzt über den tiefen Kummer, über die Verzweiflung, in die ich darüber geriet und wovon die Briefe zeugen, die ich aus Teneriffa, Brasilien und Chile schrieb. Ich bot alles auf, mich selbst

*) Siehe: Chamisso, De animalibus quibusdam e classe vermium Linaeana. Fasc. I. de Salpa. Berol. 1819. 4. Erläuterungen zu dieser Schrift in *Oleus Isis* 1819 Fasc. II., reliquos vermes continens. Gemeinschaftlich mit C. G. Eisenhardt in *Nova acta phys. med. Academiae C. L. C. Naturae curiosorum* X. 1821.

und andre zu überzeugen, daß ich bei dem, was ich für ein Mißverhältnis erkannte, außer aller Schuld sei. Jetzt kann ich, ein alter Mann, nach abgekühlter Leidenschaft und wiederholt eingesehenen Akten, Richter sein über mich selbst und sprechen: ich war wirklich außer Schuld. Es tröstete mich in der Folge noch nicht, daß nicht sowohl mit mir, als mit dem Maler Choris Wormskiold in Mißthelligkeiten lebte, wie sie leicht das Seeleben veranlassen kann und die sich nur nach dem Charakter und der Eigenthümlichkeit der Menschen gestalten. Ich erinnere mich, daß in Sicht des Staatenlandes ich hinüber zu den traurigen, nackten Felsen schaute und fast begehren mochte, daß mich vom Schiffe aus das kleine Boot nach jener winterlichen Ode hinübertrage und dort aussetze, mich von der marternden Gegenwart zu befreien.

Übrigens hatte der Leutnant Wormskiold in Plymouth geäußert, er würde vielleicht schon in Teneriffa die Expedition verlassen. Auf der Überfahrt von Teneriffa nach Santa Katharina erklärte er, in Brasilien sein Schicksal von dem unsrigen trennen zu wollen. Dasselbst angelangt — das Land kühlte die zur See erhitzte Galle ab — riet ich ihm freundschaftlich, dieses reichste Feld der Forschung zu seiner Ernte zu erwählen, und stellte, um ihm die Ausführung zu erleichtern, meine Barschaft zu seiner Verfügung. Er war nun andern Sinnes. Er wollte in Chile bleiben; aber dem widersetzte sich die Nichtscheue der Spanier und stellte seinem Entschlusse unüberwindliche Hindernisse entgegen. Er trennte sich erst in Kamtschatka von uns.

Diese Zeilen sind mir zu schreiben so schwer wie eine Beichte aufs Herz gefallen, und ich werde auf den Gegenstand nicht wieder zurückkommen, den ich einmal nicht unerwähnt lassen konnte. Es ist etwas ganz Eigentümliches um das Leben auf einem Schiffe. Habt ihr bei Jean Paul die Biographie der mit dem Rücken aneinander gewachsenen Zwilingsbrüder gelesen? Das ist etwas Ähnliches, nichts Gleiches. — Das äußere Leben ist einförmig und leer wie die Spiegelfläche des Wassers und die Bläue des Himmels, die darüber ruht; keine Geschichte, kein Ereignis, keine Zeitung; selbst die sich immer gleiche Mahlzeit, die zweimal wiederkehrend den Tag einteilt, kehrt mehr zum Verdruße als zum Genuße zurück. Es gibt kein Mittel, sich abzusondern, kein Mittel, einander zu vermeiden, kein Mittel, einen Mißklang auszugleichen. Bietet uns einmal der Freund, anstatt des guten Morgens, den wir zu hören gewohnt sind, einen guten Tag, grübeln wir der Neuerung nach und bebriiten düster unsern Kummer; denn ihn darüber zur Rede zu setzen, ist auf dem Schiffe nicht Raum. Abwechselnd ergibt sich einer oder der andre der Melancholie. Auch das Verhältnis zu dem Kapitän ist ein ganz besonderes, dem sich nichts auf dem festen Lande vergleichen läßt.

Das russische Sprichwort sagt: Gott ist hoch und der Kaiser ist fern. Unumschränkter als der Kaiser ist an seinem Bord der Mann, der innerer gegenwärtige, an den man auch gleichsam mit dem Rücken angewachsen ist, dem man nicht ausweichen, den man nicht vermeiden kann. Herr von Kozebue war liebenswürdig und liebenswert. Unter vielen Eigenschaften, die an ihm zu loben waren, stand obenau seine gewissenhafte Rechtlichkeit. Aber die zu seinem Herrscheramte erforderliche Kraft mußte er sich mit dem Kopfe machen; er hatte keine Charakterstärke; und auch er hatte seine Stimmungen. Er litt an Unterleibsbeschwerden, und wir spürten ungesagt auf dem Schiffe, wie es um seine Verdauung stand. Bei dem gerügten Mangel, besonders in der späteren Zeit der Reise, wo seine Kränklichkeit zunahm, mochte er leicht von dem, der ohne Arg gerade vor sich schritt und fest auftrat, sich gefährdet glauben. Auf der Fahrt durch den Atlantischen Ozean hatte er die Vorurteile abgestreift, die er gegen mich gefaßt haben mochte, und ich kam für seinen Günstling zu gelten. Ich hing ihm aber auch an mit fast schwärmerischer Liebe. — Später wandte er sich von mir ab und auf mir lastete seine Ungnade.

Ich hatte mit Hilfe von Login Andrewitsch Russisch zu lernen angefangen; erst lässig unter dem schönen Himmel der Wendekreise, dann mit ernsterem Fleiße, als wir dem Norden zusteuerten. Ich hatte es so weit gebracht, mehrere Kapitel im Sarytschew zu lesen, aber ich ließ mit gutem Bedacht von dem Beginnen ab und lernte mich glücklich schätzen, daß die Sprache eine Art Schranke sei, die zwischen mir und der nächsten Umgebung sich zog. Ich habe auch nicht leicht etwas so schnell und vollständig verlernt als mein Russisch. Es hat ganze Zeiten gegeben, wo ich während des Essens (ich nahm zufälligerweise bei Tafel den mittleren Sitz ein) stumm und starr, den Blick fest auf mein Spiegelbild geheftet, gehüllt in meine Sprachunwissenheit, die Brocken in mich hineinwürgte, allein wie im Mutterleib.

Ich kehre zu dem Zeitpunkt zurück, von welchem ich abgescweift. Wir steuerten bei schwachen wechselnden Winden langsam der Mittagssonne zu, und wiederkehrende Windstillen verzögerten noch unsre Fahrt. Mit den Gestirnen des nächtlichen Himmels hatte sich das Klima verändert, und Bewußtsein des Daseins gab uns nicht mehr, wie in unserm Norden, physischer Schmerz, sondern Alimen war zum Genusse geworden. In tieferem Blau prangten Meer und Himmel, ein helleres Licht umfloß uns; wir genossen einer gleichmäßigen, wohlthätigen Wärme. Auf dem Berdeck, angeweht von der Seelust, wird die Hitze nie lästig, die wohl in der verschlossenen Kajüte drückend werden kann. Wir hatten die Kleider abgelegt, die daheim, wenn einmal der Sommer schöne, warme Tage

hat, uns unleidlicher werden, als selbst die feindliche Kälte der Winterluft. Eine leichte Jacke nebst Pantalons, ein Strohhut auf dem Kopfe, leichte Schuhe an den Füßen, keine Strümpfe, keine Halsbinde: das ist allgemein die angemessene Tracht, worin in der heißen Zone alle Europäer die Wohlthaten des Himmels entgegennehmen; nur die Engländer nicht, denen überall die Londoner Sitte als erstes Naturgesetz gilt. Während der Mittagshize ward ein Zelt ausgespannt, und wir schliefen die Nacht unter dem freien Himmel auf dem Verdeck. Nichts ist der Schönheit solcher Nächte zu vergleichen, wenn, leise geschaukelt und von dem Zuge des Windes gekühlt, man durch das schwankende Tauwerk zu dem lichtfunkelnden gestirnten Himmel hinausschaut. Später ward uns Passagieren dieser Genuß entzogen, indem den Steuerleuten verboten ward, uns das zur Einrichtung unsres Lagers erforderliche alte Segeltuch verabsolgen zu lassen.

Ich werde zu den Schönheiten dieses Himmels ein Schauspiel rechnen, welches man wenigstens in der wärmeren Zone, wo man mehr im Freien lebt, unangesehener zu betrachten aufgefördert wird und welches sich auch da in reicherer Pracht zu entfalten pflegt. Ich meine das Leuchten des Meeres. Dieses Phänomen verliert nie seinen anziehenden Reiz, und nach dreijähriger Fahrt blickt man in die leuchtende Furche des Riefes mit gleicher Lust wie am ersten Tage. Das gewöhnliche Meerleuchten, wie von Alexander von Humboldt (Reise Bd. I.) und von mir beobachtet, rührt bekanntlich von Punkten her, die im Wasser erst durch Aufstoß oder Erschütterung leuchtend werden und aus organischen unbelebten Stoffen zu bestehen scheinen. Das Schiff, das die Flut durchfurcht, entzündet um sich her unter dem Wasser diesen Lichtstaub, der sonst die Wellen nur dann zu erhellen pflegt, wenn sie sich schäumend überschlagen. Außer diesem Lichtschauspiele hatten wir hier noch ein andres. Es schien im Wasser gleichsam von einem sich in einiger Tiefe entzündenden Lichte zu bliken, und dieser Schein hatte manchmal einige Dauer. Es schien uns dieses Leuchten von Tieren (Quallen) herzurühren, bei denen eine organische Lichtentwicklung sich annehmen läßt.

Wir hatten am 23. Oktober Windstille in 30° 36' nördl. Br., 150° 20' westl. L. (über 300 Meilen fern von der afrikanischen Küste). Die Trümmer eines Heuschreckenzeuges bedeckten das Meer um uns her.*) Drei Tage lang begleiteten uns diese Trümmer. Wir hatten am 25. mittags Ansicht der Salvages, kreuzten den 26. in ihrer Nähe und sahen am 27. den Pit de Leyde in einer Entfernung von beiläufig 100 Meilen schon unter einem sehr hohen Winkel sich uns enthüllen.

*) *Gryllus tataricus* L.

Der Wind erhob sich während der Nacht und führte uns unsern Ziele zu.

Ich hatte mir während dieser Fahrt den Schnurrbart wachsen lassen, wie ich ihn früher in Berlin getragen. Wie wir uns dem Landungsplatze näherten, ersuchte mich der Kapitän, ihn abzuschneiden. Ich mußte das Opfer bringen und Haare lassen.

Am 28. mittags um 11 Uhr ließen wir auf der Reede von Santa Cruz die Anker fallen.

Der Zweck, wofür in Teneriffa angelegt wurde, war, Erfrischungen und hauptsächlich Wein an Bord zu nehmen, da wir bis jetzt nur Wasser getrunken hatten. Zu dem Geschäfte sollten drei Tage hinreichen, und es ward uns freigestellt, diese auf eine Exkursion ins Innere der Insel zu verwenden.

Von Gelehrten besucht und beschrieben worden ist Teneriffa, wie kein andrer Punkt der Welt. Alexander von Humboldt ist auf dieser Insel gewesen, und Leopold von Buch und Christian Smith, die nicht mehr hier anzutreffen uns schmerzlich war, hatten eben bei einem verlängerten Aufenthalte die ganze Kette der Kanarischen Inseln zum Gegenstande ihrer Untersuchungen gemacht. Wir hatten nur an uns selber Erfahrungen zu machen und unsern durstenden Blick an den Lebensformen der tropischen Natur zu weiden.

Man möchte erwarten, daß auf Reisende, die aus einer nordischen Natur unmittelbar in eine südliche versetzt werden, der unvermittelte Gegensatz mit gleichsam märchenhaftem Reiz einwirken müsse. Dem ist aber nicht also. Die Reihe der im Norden empfangenen Eindrücke liegt völlig abgeschlossen hinter uns; eine neue Reihe anderer Eindrücke beginnt, die von jener ganz abgesondert, durch nichts mit ihr in Verbindung gesetzt wird. Die Zwischenglieder, welche beide Endglieder zu einer Kette, beide Gruppen zu einem Bilde vereinigen würden, fehlen eben zu einem Gesamteindruck. Wenn wir nach unserm Winter die Bäume langsam zögernd Knospen gesehen, und sie auf einmal nach einem warmen Regen Blüten entfalten und Blätter, und der Frühling erscheint in seiner Pracht — dann schwelgen wir in dem Märchen, das die Natur uns erzählt. Wenn wir in unsern Alpen von der Region der Saaten durch die der Laub- und Nadelwälder und die der Tristen zu den Schneegipfeln hinan, und von diesen wiederum in die fruchtbaren Täler herabsteigen, haben die Verwandlungen, die wir schauen, für uns einen Reiz, dessen der Gegensatz der verschiedenen Naturen entbehrt, welchen uns das Schiff entgegenführt. Aber die Veränderung des gestirnten Himmels und der Temperatur während der Fahrt schließt sich jenen Beispielen an. Ich füge erläuternd eine andre Beobachtung hinzu: Wir können auf einem

hohen Standpunkt schwindlig werden, wenn unser Blick an der Mauer des Turmes oder an Zwischengegenständen in die Tiefe unter uns hinabgleitet; der Luftschiffer aber mag auf die Erde unterwärts blicken, er ist dem Schwindel nicht ausgesetzt.

Aus den Gärten der kleinen Stadt Santa Cruz erheben nur ein paar Dattelpalmen ihre Häupter und wenige Bananenstauden ihre breiten Blätter über die weißgetünchten Mauern. Die Gegend ist öde, die hohen zackigen Felsen der Küste nach Osten zu sind nackt und nur spärlich mit der gigantischen, blassen, kaktusartigen kanarischen Wolfsmilch besetzt. Auf ihren Gipfeln ruhten die Wolken. Man sah auf dem Wege von Laguna her etliche Dromedare herab treiben.

Ich hatte die erste Gelegenheit benutzt, um ans Land zu fahren. Der gelehrte Mineralog Escobar, dessen Bekanntschaft ich machte, übernahm es lieb- und hilfreich, mir einen Führer für den andern Morgen zu besorgen. Den 29. Oktober früh trat ich mit Eschscholtz die Wanderung an. Wir wollten den gebahnten Weg nach Laguna vermeiden; Sennor Nicolas, unser Bote, führte uns irr in den östlichen, felsigen, öden Thälern. Um wenige zerstreut liegende Ansiedlungen sah man den Drachenbaum und die amerikanische Agave und Cactus Opuntia. — Die mehrsten bezeichnenden Formen der tropischen Natur waren dem Menschen hörige, ausländische Gewächse. Wir kamen nach 3 Uhr zu Laguna an. Es begann zu regnen. Wir speisten Weintrauben und besuchten den gelehrten Dr. Salignon, der uns ein Empfehlungsschreiben an Herrn Cologan in Orataba gab: „No quierendo privar a la casa de Cologan de su antiguo privilegio de proteger los sabios viajeros etc.“ (nicht wollend das Haus Cologan seines alten Vorrechtes berauben, die weisen oder gelehrten Reisenden zu beschützen usw.) Wir fanden ein Unterkommen zu Nacht und Weintrauben zur Speise bei einer sehr gesprächigen und lustigen alten Fran. Gasthäuser gibt es auf der Insel nur zwei, zu Santa Cruz und zu Orataba. Am Morgen des 30. strömte der Regen. Wir schlugen den Weg nach Orataba ein. Er führt über Matanza und Vittoria, zwei Namen, die, auf den Karten der spanischen Kolonien oft wiederkehrend, das Schicksal der eingebornen Völker bezeichnen: Sieg und Gemetzel. Man gelangt erst bei Vittoria in die Weingärten, die der Stolz und der Reichtum der Insel sind. Die Aussicht über das Gebirge und die Küste, den Piz und das Meer, ist ausnehmend schön, zumal, wie sie sich uns darbot, im Spiele der Wolken und der Abendsonne. Die Wolken bildeten sich unten am Gestade und zogen von Zeit zu Zeit an dem Abhang des Gebirges den Höhen zu. Auch der Gipfel des Piz erschien, bedeckt von frischgefallenem Schnee, durch die Nebel. Ich sah aber diesem Berge seine Höhe nicht an; der Eindruck entsprach

nicht der Erwartung. Wohl hat sich mir in unsern Schweizeralpen die Schneelinie als Maßstab der Höhen eingeprägt, und wo dieser nicht anwendbar ist, bin ich ohne Urtheil.

Wir hatten uns verspätet und hätten in Oratava nur Stunden der Nacht zubringen können; wir fanden es angenehmer, nicht weiter zu gehen. Ich rauchte, votum solvens, eine Pfeife unter einem Palmbaume, schnitt mir zum Andenken ein Blatt desselben ab und gebrauchte die Rippe als Wanderstab; wir suchten ein Unterkommen für die Nacht. Wir mußten bis Matanza zurückgehen, wo wir in einer Hütte Weintrauben fanden und als Lager die nackte Erde. Um animalische Nahrung nicht ganz zu entbehren, hatten wir selber in verschiedenen Häusern Hühnereier aufgekauft.

Wir kehrten am 31. bei anhaltendem Regen über Laguna, wo wir noch einen Garten besuchten, nach Santa Cruz zurück. Zuorkommend traten uns hier verschiedene unterrichtete Bürger entgegen und luden uns ein, Gärten, Naturaliensammlungen, Guanachen-Mumien zu sehen; unsere Zeit war aber abgelaufen.

Auf unsrer Wanderung schien uns für den allgemeinen das Volk äußerst arm und häßlich, dabei aber heiteren Gemüths und von großer Neugierde. Die spanische Würde, die sich in den Sprachformen dartut, trat uns hier achtungsgebietend zum erstemal unter Lumpen entgegen. „Euer Gnaden“ ist bekanntlich auch unter dem niedrigen Volk die bräunliche Anrede.

Zuerst auf Teneriffa, wie später überall im ganzen Umkreis der Erde, haben sich die Wißbegierigen, mit denen ich als ein Wißbegieriger in nähere Berührung kam, Mühe gegeben, den russischen Nationalcharakter an mir, dem Russen, der aber doch nur ein Deutscher, und als Deutscher eigentlich gar ein geborner Franzos, ein Champenois war, zu studieren.

Reise von Teneriffa nach Brasilien. Santa Katharina.

Am 1. November 1815 lichteten wir die Anker und verließen die Reede von Santa Cruz. Wir hatten im Kanal zwischen Teneriffa und Kanaria Windstille oder nur schwachen Wind. Wir sahen den Pil von Wolken völlig enthüllt, und am Morgen die Wasserdünste sich an ihm niederschlagen und ihn verschleiern. Am 3. hatten wir außerhalb des Kanals den nordöstlichen Passat erreicht, der ungemein frisch blies und uns mit einer Schnelligkeit von 6—8 Knoten (so viele Meilen die Stunde) auf unserm Wege förderte. Ich bemerkte beiläufig, daß die Schnelligkeit seines Schiffes ein Punkt ist, in betreff dessen die Aussage jeglichen Schiffs-

kapitäns so unzuverlässig ist, als die einer Frau, die ihr eignes Alter angeben soll. Wir durchkreuzten den 6. früh um 4 Uhr den nördlichen Wendekreis. Wir sahen an diesem Tage Delphine, und am 7. die ersten fliegenden Fische.

Diese Tiere, die an Gestalt Seringen zu vergleichen sind, haben Brustflossen, die, zum Fluge und nicht zum Schwimmen geschikt, so lang wie der Körper sind. Sie flogen mit ausgebreiteten Flossen in gebogenen Linien ziemlich hoch und weit über die Wellen, in die sie wieder tauchen müssen, um die Geschmeidigkeit ihrer Flugwerkzeuge zu erhalten. Da sie aber das Auge des Vogels nicht haben und nicht brauchen, weil die Natur ihnen in der Luft keine Hindernisse entgegensetzt, so wissen sie Schiffen, denen sie begegnen, nicht auszuweichen, und fallen häufig an Bord derer, die, wie der Murik, nicht höher, als sich ihr Flug erhebt, aus den Wellen ragen. Begreiflich ist es, daß dem Nordmann, zu dem die Kunde nicht gedrungen ist, der Flug der Fische Grausen erregend, als eine Umkehrung der Natur erscheine. Der erste fliegende Fisch, der auf das Verdeck und unsern Matrosen in die Hände fiel, ward von ihnen unter Beobachtung des tiefsten Stillschweigens in Stücke zerschnitten, die sie sodann nach allen Richtungen in die See warfen. Das sollte das vorbedeutete Unheil brechen. Gar bald verlor sich für unsre Leute das Ansehnliche einer Erscheinung, die in den gewöhnlichen Lauf der Natur zurücktrat. Die fliegenden Fische fielen im Atlantischen und Großen Ocean so oft und häufig auf das Schiff, daß sie nicht nur uns, sondern auch, soviel ich weiß, ein paarmal den Matrosen zu einer vorzüglichen Speise gereichten.

Wir hatten in Teneriffa eine Katze und ein kleines weißes Kaninchen an Bord genommen. Beide lebten in großer Eintracht. Die Katze fing sich Fische, und das Kaninchen verzehrte die Gräten, die sie ihm übrigließ. Ich erwähne dessen, weil es mir auffiel, das Kaninchen nach Art der Mäuse und anderer Rager, ganz von animalischer Nahrung leben zu sehen. Das Kaninchen starb jedoch, bevor wir die Linie passirten, und die Katze erreichte auch nicht Brasilien.

Wir hatten am 9. die Breite der nördlichsten der Kapverdischen Inseln erreicht. Am 10. mittags zeigte sich uns Brava durch den Nebel, schon unter einem sehr hohen Winkel. Wir hatten gegen halb zwei Uhr diese hohe Insel zehn Meilen im S. + S. $\frac{1}{2}$ O., und östlicher erschienen unter einem sehr geringen Winkel zwei andre Lande, das östlichste mit einem anscheinlich vulkanischen Piz in der Mitte. Wir kamen am Abend der Insel Brava zu nah unter dem Winde, den sie uns plötzlich benahm. Über der Wolkenlage, die auf ihren Höhen ruhte, erschienen auf kurze Zeit, unter einem fast gleichen Winkel, die Gipfel der weiter liegenden

Insel Fogo. Zwischen uns und Brava spielten unzählige Herden von Delfinen, die uns wohl nicht gewahrten, da sie an das Schiff nicht kamen.

Die Kapverdischen Inseln werden unter portugiesischer Botmäßigkeit meistens von armen Negern bewohnt. Die Einwohner der verschiedenen Inseln werden jedoch sehr verschieden geschildert. Die mit weißem Blute versetzten Einwohner von Saniago werden als unverständlich und räuberisch dargestellt; die armen und guten Neger von Brava erinnern an die Neger, die uns Mungo Park kennen und lieben gelehrt hat.

Die Sage erzählt, daß die ersten, die auf Fogo gelandet, zwei Christenpriester gewesen, die daselbst ein gottgefälliges, einsiedlerisch beschauliches Leben führen wollten. Noch braunte die Insel von keinen unterirdischen Feuern. Man weiß nicht, ob die Ankömmlinge Alchimisten oder Zauberer gewesen; aber sie fanden im Gebirge Gold und bauten da ihre Zellen. Sie gruben nach Gold und scharften einen Schatz zusammen, und ihr Herz wandte sich der Welt wieder zu. Der eine, der sich über den andern überhob, riß das meiste Gold an sich; daher ihr wechselseitiger Haß und ihre Fehde. Die Flammen, die ihre nicht geheure Kunst ihrem Rachedurst verliehen, entzündeten die ganze Insel, und beide fanden im allgemeinen Brande ihren Untergang. Seither ließ die Gewalt des Feuers nach, das sich in den Mittelpunkt der Insel zurückzog.

Bersuunen im Anschauen dieser Inseln, auf denen meines Wissens noch kein Naturforscher verweilte, mochte ich träumen, es sei mir vorbehalten, sie einst zum Ziele einer eignen Reise zu machen, und was dort noch für die Wissenschaft zu tun sei, zu leisten.

Übrigens haben uns weder Rauch noch Flammen die Vulkane dieser Inseln verraten, die frühere Reisende brennen gesehen, und Cook, der auf Saniago landete, erwähnt auch nichts von vulkanischen Erscheinungen.

Der nördliche Passatwind, den wir bis zum 6.^o nördl. Br. zu behalten uns schmeichelten, verließ uns schon am 13. November im 10.^o. Dagegen erreichten wir am 18. zwischen dem 7. und 8.^o nördl. Br. den südlichen, den wir erst gegen die Linie anzutreffen hofften. Wir hatten binnen dieser Grenzen und während dieser Zeit unbeständiges Wetter, Windstille, von häufigen Windstößen und Regengüssen unterbrochen; zweimal leuchtete das Wetter und Donner ward gehört. Einmal, am 17. nachmittags, ward ein Phänomen, das einer Wasserhose gleich, wahrgenommen. Der plötzlich einbrechende Regen störte einigemal unsre Nachtruhe auf dem Berdecke. Boten brachten uns Kunde von dem Lande, das uns $5\frac{1}{2}$ Grad im Osten lag. Am 15. setzte sich ein schön rotbefiederter Landvogel auf unsern Bugspriet nieder und flog dann von uns weg. Am 16. umkreisten uns drei Reiher, von denen einer,

der sich auf das Schiff setzen wollte, ins Wasser fiel; die andern setzten ihren Flug fort. Am 17. verfolgte uns vom Morgen an eine Ente, die am Mittag geschossen ward (Anas Sirsair Forsk.); endlich zeigte sich am 18. eine andre Ente.

Während dieser Zeit wurden auch verschiedene Haifische geangelt und versahen uns mit erwünschter frischer Nahrung. Ich möchte sagen, ich habe nie besseren Fisch gegessen, als den Haifisch; denn er pflegt auf hoher See gefangen zu werden, wenn man eben seiner begehrt.

Am 18. setzte sich der Wind zwischen S. und SO. fest, und wir steuerten einen sehr westlichen Kurs. Wir sahen am 19. eine Seeblase, das seltsamste vielleicht der tierischen Geschöpfe, welche die Oberfläche des Meeres bewohnen. Wir sahen nur die eine nördlich vom Äquator; in der südlichen Halbkugel wurden sie häufig. Am Morgen des 21. waren uns zwei Segel im Angesicht, und wir wurden am Mittag von einem dritten Schiffe, einem heimwärtssegelnden Ostindienfahrer, angesprochen, der ein Boot an uns sandte, Nachrichten von Europa zu begehren. Er teilte uns welche von St. Helena mit, wo Napoleon angelangt war. Am 22. und 23. umschwärmten uns Herden von Delfinen.

Am 23. November 1815 abends um 8 Uhr durchkreuzten wir zum erstenmal den Äquator. Die Flagge ward aufgezo-gen, alles Geschütz abgefeuert und ein Fest auf dem Kurik begangen. Die Matrosen, die alle Neulinge waren, wußten nicht recht, was sie tun sollten, und ihr Neptun war ziemlich albern. Aber eine ausnehmende Frendigkeit herrschte unter ihnen, und eine Komödie, die sie aufführten, beschloß spät und ergötzlich den Tag. Punsch war ihnen in hinreichender Menge gereicht worden.

Der Beifall, den dieses Schauspiel geerntet, veranlaßte eine zweite Vorstellung, die am 3. Dezember stattfand und noch vorzüglicher ausfiel. Der Steuermann Petroff war diesmal Dichter des Stückes und einer der Hauptdarstellenden. Es war ein rührendes Stück, aber mit gehöriger Ironie aufgefaßt und vorgetragen. Der Kirchengesang bei der Einsegnung des liebenden Paares bestand in der Litanei sämtlicher Taue und Leinen des Schiffes unter Anrufung des Herrn Steuermanns.

Überhaupt war alle Sonntage für die Ergözung der Matrosen gesorgt. Die Janitscharen-Instrumente wurden hervorgeholt und es ward gesungen. Ich bemerke beiläufig, daß unter den russischen Nationalliedern, die wir in allen fünf Weltteilen ertönen ließen, auch Marlborough war. Ich zweifle nicht, daß, wenn heutzutage eine gleiche russische Expedition die See hält, ihre Sänger überall das Mantellied von Holtei unter ihren volkstümlichen Gesängen anstimmen.

Wir sahen am 24., 25. und 26. November ein Schiff, eine englische Brig, welcher die Branstange des großen Mastes fehlte.

Wir hatten auch seit wir den südlichen Passat erreicht, häufige Wolken und rasch vorübergehende leichte Regengüsse, besonders während der Nacht. Der Wind, der allmählich vom Süden zum Osten übergegangen war, wandte sich am 30. November nach Norden und verließ uns ganz am 1. Dezember. Nach einer kurzen Windstille erhob sich der Südwind. Wir hatten am 5. die Sonne scheinrecht. Wir durchkreuzten am 6. den südlichen Wendekreis. In diesen Tagen wurden mehrere Boniten harpuniert und versorgten uns mit frischen Lebensmitteln. Auch brachten uns Schmetterlinge wiederholt Kunde von dem Festlande Amerika, das uns 120 Meilen im Westen lag. Etliche Schiffe wurden gesehen.

Wir beobachteten am 7. Dezember ungefähr anderthalb Grad südlich vom Kap Frio eine Erscheinung, die sich am 9. auffallender wiederholte. Wind und Strom hatten andersfarbiges Wasser, strohgelbes und grünes, bandartig, scharfbegrenzt unabsehbar über die Oberfläche des Meeres hingezogen. Wir untersuchten das Wasser dieser farbigen Flüsse oder Straßen, die wir in unserm Kurs durchschnitten. Das blasgelbe Wasser war wie von einem sehr feinen blasgrünen Staube getrübt oder wie von einer mikroskopischen Spreu dicht überstreut. Das Färbende zeigte sich unter dem Mikroskop als eine freischwimmende, geradstäbige, gegliederte Alge. Eigenmächtige Bewegung ward an derselben nicht wahrgenommen. — Das am 7. untersuchte Wasser enthielt außerdem in sehr geringem Verhältnis grüne, schleimige Materie und seltener, sehr kleine rötliche Tiere aus der Klasse der Krebse, die, umher schwimmend, sich häufig Fäden von der Oberfläche holten und selbige zugrunde zogen. Die Striche grünen Wassers, die am 9. beobachtet wurden, waren in der Regel weniger breit, als die graugelben. Sie verbreiteten einen sehr auffallenden faulen Geruch. Die reine grüne Farbe rührte von einer unendlichen Menge Infusorien her, die das Wasser verdichteten. Die Planarien ähnlichen Tiere waren mit bloßen Augen kaum unterscheidbar. Das Wasser des Kanals von Santa Katharina war manchmal, besonders bei Südwind, ähnlich gefärbt und hatte einen ähnlichen faulen Geruch, aber diese Tiere waren darin nicht vorhanden.

Am 10. überfiel uns ein Sturm in der Nähe des Hafens. Am 11. sahen wir das Land, und lagen am 12. nachmittags um 4 Uhr im Kanal von Santa Katharina auf der Seite des festen Landes und in der Nähe des Forts Santa Cruz vor Anker.

Ich werde nicht, ein flüchtiger Reisender, der ich auf dieses Land gleichsam nur den Fuß gesetzt habe, um vor der riesenhast wuchernden Fülle der organischen Natur auf ihm zu erschrecken, mir anmaßen, irgend etwas Belehrendes über Brasilien sagen zu wollen. Nur den Eindruck, den es auf mich gemacht, den es in mir zurückgelassen hat,

möchte ich den Freunden mittheilen; aber auch da fehlen mir die Worte.

Die Insel Santa Katharina liegt in der südlichen Halbkugel außerhalb des Wendekreises, in derselben Breite, wie Teneriffa in der nördlichen. Dort ist der felsige Grund nur stellenweis und nur dürftig begrünt, den europäischen Pflanzenformen sind nur fremdartige beigemengt, und die auffallendsten derselben auch fremd dem Boden. Hier umfängt eine neue Schöpfung den Europäer, und in ihrer Überfülle ist alles auffallend und riesenhaft.

Wenn man in den Kanal einläuft, der die Insel Santa Katharina von dem festen Lande trennt, glaubt man sich in das Reich der noch freien Natur versetzt. Die Berge, die sich in ruhigen Linien von beiden Ufern erheben, gehören, vom Urwald bekleidet, nur ihr an, und man gewahrt kaum an deren Fuß die Arbeiten des neu angesiedelten Menschen. Im Innern ragen, als Regel oder Kuppeln, höhere Gipfel empor, und ein Berggücken des festen Landes begrenzt gegen Süden die Aussicht.

Die Ansiedlungen der Menschen liegen meist längs dem Gestade, umschattet von Orangenbäumen, welche die Höhe unsrer Apfelbäume erreichen oder übertreffen. Um dieselben liegen Pflanzungen von Bananen, Kaffee, Baumwollensaunden usw., und Gehege, worin etliche unsrer Küchengewächse, denen viele europäische Unkrautarten parasitisch gefolgt sind, unscheinbar gebaut werden. Der Melonenbaum und eine Palme (*Cocos Romanzoffiana* M.) ragen aus diesen Gärten hervor. Unterläßt der Mensch, die Spanne Landes, die er der Natur abgerinnigen hat, gegen sie zu verteidigen, überwuchert gleich den Boden ein hohes, wildes Gesträuch, worunter schöne *Melastoma*-Arten sich auszeichnen, nunraukt von purpurbliätigen *Bignonien*. Will man von da seitab in die dunkle Wildnis des Waldes einzudringen versuchen, wird man von dem ausgehauenen Pfade, den man betreten hat, bald verlassen, und der Gipfel des nächsten Hügels ist unerreichbar. Fast alle erdenklichen Baumformen drängen sich im Walde in reicher Abwechslung. Ich will bloß die Akazien anführen, mit vielfach gefiederten Blättern, hohen Stämmen und sächerartig ausgebreiteten Ästen. Darunter wuchern am Boden über umgestürzten modernden Stämmen, weit über Manneshöhe, Gräser, Halbgräser, Farne, breitblättrige *Helikonien* usw.; dazwischen Zwergpalmen und baumartige *Farnkräuter*. Vom Boden erhebt sich zu den Wipfeln hinan und hängt von den Wipfeln wieder herab ein vielfach verschlungenes Netz von Schlingpflanzen. Viele Arten aus allen natürlichen Familien und Gruppen des Gewächsreiches nehmen in dieser Natur die bezeichnende Form der Kianen an. Hoch auf den Ästen wiegen sich lustige Gärten von *Orhideen*, *Farne*, *Bromeliaceen* usw., und die *Tillandsia*

usneoides überhängt das Haupt alternder Bäume mit greisen Silberlocken. Breitblättrige Aroideen wuchern am Abfluß der Bäche. Riesenhafte, säulenartige Kaktusse bilden abgesonderte, seltsame starre Gruppen. Farnekräuter und Lichene bedecken dürre Sandstrecken. Über feuchten Gründen erheben luftige Palmen ihre Kronen, und gesellig übergrünt die ganzblättrige Mangle (Rhizophora) die unzugänglichen Moräste, in welche die Buchten des Meeres sich verlieren. Die Gebirgsart, ein grobkörniger Granit, durchbricht nirgends die Dammerde und wird nur stellenweise am Gestade und an den Klippen wahrgenommen, die aus dem Kanal hervorragen.

Ich muß bemerken, daß ich nirgends die Palmen, weder in Brasilien, noch auf Luzon, noch auf Java, so weit ich vom Schiffe aus die nahe liegende Küste überschauen konnte, die Vorherrschaft über andre Pflanzenformen behaupten, den Wald überragen und den Charakter der Landschaft bedingen sah. Nur die von dem Menschen angepflanzte und ihm nur hörige schönste der Palmen, die schlanke, windbewegte Kokospalme auf den Südseeinseln, könnte als Ausnahme angeführt werden. Aber vorherrschend sollen zwischen den Tropen die Palmen sein in den weiten, niedern, oft überflossenen Ebenen, durch welche die großen Flüsse Amerikas sich ergießen.

Obgleich Amerika den riesenhaften Tierformen der Alten Welt, von dem Elefanten bis zu der Boaschlange, keine ähnliche entgegenzustellen hat, scheint doch in der brasilianischen Natur die Mannigfaltigkeit und Fülle diesen Mangel auszugleichen. Die Tierwelt ist in Einklang mit der Pflanzenwelt. Der Lianenform der Gewächse entspricht der Kletterfuß der Vögel und der Wickelschwanz der Säugetiere, mit dem selbst Raubtiere versehen sind. Überall ist Leben. Herden von Krebsen bewohnen in der Nähe des Meeres die feuchteren Stellen des Landes und ziehen sich vor dem Wanderer in ihre Höhlen zurück, ihre größere Schere über dem Kopfe schwingend. Der größte Reichtum und die größte Pracht herrschen unter den Insekten, und der Schmetterling wetteifert mit dem Kolibri. Senkt sich die Nacht über diese grüne Welt, entzündet rings die Tierwelt ihre Leuchtfener. Lust, Gebüsch und Erde erfüllen sich mit Glanz und überleuchten das Meer. Der Glater trägt in geradlinigem Fluge zwei Punkte beständigen Lichtes, zwei nervenversehene Leuchtorgane auf dem Brustschild; die Lamprolabe wiegt sich in unsicheren Linien durch die Luft mit ab- und zunehmendem Schimmer des Unterleibes; und bei dem märchenhaften Schein erschallt das Gebell und das Gepolter der froschähnlichen Amphibien und der helle Ton der Heuschrecken.

Den unererschöpflichen Reichtum der Flora Brasiliens beweisen die seit Jahren ihr gewidmeten Bemühungen von Auguste de Saint Hilaire,

Martius, Nees von Esenbeck, Pohl, Schlechtendal und mir, teils auch von de Candolle und Adrien de Jussieu. Alles war neu für die Wissenschaft. Die Arbeiten so vieler Männer haben sich doch nur über Bruchstücke erstrecken können; und hält einer Nachlese in einer Familie, die bereits ein anderer bearbeitet hat, gibt oft diese der ersten Ernte wenig nach.

Am 13. Dezember, dem Morgen nach unsrer Ankunft, ward der Kuril dem Lande näher gebracht, und ich begleitete sodann den Kapitän nach der Stadt Nostra Senhora do Destero, auf der Insel, beiläufig neun Meilen von unserm Ankerplatz, an der engsten Stelle des Kanals gelegen. Ich habe sie wiederholt besucht und sie hat mir keine deutliche Erinnerung zurückgelassen; auch von den Menschen, mit denen ich in Berührung gekommen, vermisste ich in mir ein bestimmtes Bild. Die Natur, nur die riesenhafte Natur hat mir bleibende Eindrücke eingeprägt.

Am 14. ward das Observatorium ans Land gebracht und daseibst ein Zelt aufgeschlagen. Ein ärmliches Haus und das Zelt dienten dem Kapitän und der Schiffsgesellschaft, die er mit sich nahm, zur Wohnung, während Gleb Simonowitsch auf dem Schiffe blieb, dessen Kommando er übernahm.

Ich erfuhr, daß der Leutnant Sacharin, der auf der Herreise mehr und mehr erkrankt war, sich hier, und gleich am andern Morgen, einer furchtbaren chirurgischen Operation unterwerfen wolle, und Eschscholz, der sie verrichten sollte, eröffnete mir, daß er dabei auf meine Beihilfe rechne. Es war, ich gestehe es, einer der ernstesten Momente meines Lebens, als nach empfangenen Instruktionen und getroffenen Vorbereitungen ich mit Eschscholz an das Bett des Kranken trat und zu mir selber sagte: „Fest und aufmerksam! Von deiner unerschütterlichen Kaltblütigkeit hängt hier ein Menschenleben ab.“ Als aber zu dem blutigen Werke geschritten werden sollte, fand der Doktor die Umstände, und zwar zum Besseren, verändert. Die Operation unterblieb, und der Kranke erholte sich wirklich und konnte in der Folge seinen Dienst wieder versehen.

Ob es gleich nicht die Regenzeit war, die für diesen Teil Brasiliens in den September fällt, so hatten wir doch fast beständigen Regen, und man brachte wohl im Volke die Ankunft der Russen mit dem ungewöhnlichen Wetter in Verbindung. Indes war von den gesammelten und schwer zu trocknenden Pflanzen mein ganzer Papiervorrat bereits eingenommen. Die vom Schiffe, welche unter dem Zelte schliefen, Maler, Steuermann und Matrose, bedienten sich meiner Pflanzenpalette zur Einrichtung ihres Lagers und als Kopflissen. Ich war darum nicht befragt worden und hätte mich der eingeführten Ordnung zu widersetzen vergeblich versucht. Das Zelt ward aber in einer stürmisch regnigten Nacht ungeworfen, und das erste, woran jeder bei dem Unfalle dachte, war eben nicht,

meine Pflanzenpakete ins Trockene zu bringen. Ich verlor auf diese Weise nicht nur einen Teil meiner Pflanzen, sondern auch noch einen Teil meines Papierses — ein unerfetzlicher Verlust, und um so empfindlicher, als mein Vorrat nur gering war, indem ich auf einen andern zu rechnen verleitet worden und selber nun mit meinem Eingebrauchten für einen zweiten, für Eschscholtz, der ganz entblößt war, ausreichen sollte.

Krusenstern, an dessen Bord Otto von Kokebue sich befand, war vor zwölf Jahren zu derselben Jahreszeit mit der Nadeshda und der Nawa in diesem selben Hafen gewesen, hatte ungefähr an derselben Stelle vor Anker gelegen und sein Observatorium auf der kleinen Insel Atomery gehabt, auf welcher das Fort Santa Cruz liegt. Damals hatte ein geborener Preuße, namens Adolph, wohnhaft zu San Miguel, vier bis fünf Meilen von unserm Zelt, Krusenstern und seine Offiziere auf das gastlichste empfangen und mit ihnen auf das freundschaftlichste gelebt. Otto Astawitsch erinnerte sich liebevoll des Gastfreundes; er erkundigte sich nach ihm; es wurde ihm berichtet, daß jener gestorben sei, daß aber die Witwe noch lebe; und er beschloß, die wohlbekannte, freundliche Frau zu besuchen; wir wallfahrteten nach San Miguel. — Diese Witwe war nicht die Frau, die Otto Astawitsch gekannt hatte, sondern eine junge Frau, die Adolf, bald nach dem Tode der ersten, in zweiter Ehe geheiratet hatte. Sie beherbergte einen Landsmann und Freund in dem neuaufgeputzten Hause. Damals hatten die russischen Offiziere ihren Namen an die gastliche Wand eingeschrieben: geglättet und übertüncht waren die Wände; der Fleck, wo jene Namen gestanden, war nicht mehr zu ermitteln, keiner wußte davon, und das Andenken des erst im vorigen Jahr gestorbenen Adolfs schien, sowohl als das der Russen, gänzlich ausgegangen.

Wir wurden auf solchen Exkursionen von den Landbewohnern, bei welchen wir ansprachen, oder die uns selber zuvorkommend in ihre Häuser zogen, mit Früchten bewirtet, und es ward uns, was der Vorrat erlaubte, angeboten; wenn wir aber für das Genossene Bezahlung anboten, verstand man uns nicht. Die Übervölkerung hat der natürlichen Gastfreundschaft noch nicht Einhalt getan.

Wir fanden hier den Sklavenhandel noch in Flor. Das Gouvernement Santa Katharina bedurfte allein jährlich fünf bis sieben Schiffsladungen Neger, jede zu hundert gerechnet, um die zu ersetzen, die auf den Pflanzungen ausstarben. Die Portugiesen führten solche aus ihren Niederlassungen in Kongo und Mosambik selber ein. Der Preis eines Mannes in den besten Jahren betrug 200—300 Piafter. Ein Weib war viel geringeren Wertes. Die ganze Kraft eines Menschen schnell zu verbrauchen

und ihn durch neuen Ankauf zu ersetzen, schien vorteilhafter zu sein, als selbst Sklaven in seinem Hause zu erziehen. — Mögen euch ungewohnt diese schlichten Worte eines Pflanzers der Neuen Welt ins Ohr schallen. — Der Anblick dieser Sklaven in den Mühlen, wo sie den Reis in hölzernen Mörsern mit schweren Stampfkolben von seiner Hülse befreien, indem sie den Takt zu der Arbeit auf eine eigentümliche Weise ächzen, ist peinvoll und niederbengend. Solche Dienste verrichten in Europa Wind, Wasser und Dampf. Und schon stand zu Krusensterns Zeit eine Wassermühle im Dorfe San Mignel. Die im Hause der Herren und die in ärmeren Familien überhaupt gehalten werden, wachsen natürlich dem Menschen näher als die, deren Kraft bloß maschinenmäßig in Anspruch genommen wird. Wir waren übrigens nie Zeugen grausamer Mißhandlungen derselben. Das Weihnachtsfest schien, wie überall das Fest der Kinder, auch hier das Fest der Schwarzen zu sein. Sie zogen truppweise phantastisch ansstaffiert von Haus zu Haus durch die Gegend und spielten und sangen und tanzten um geringe Gaben, ausgelassener Fröhlichkeit hingegeben. Um Weihnachten diese grüne Palmen- und Orangenwelt! Überall im Freien Paniere und Fackeln, Gesang und Tanz und das freudige Stampfen des Fandango. — In den letzten Tagen hatten die Genossen Bekanntschaften angeknüpft, bei denen sie das Fest feiern mochten; — ich war an diesem Abend so für mich allein!

Man findet überall bekannte Spuren. In der Stadt lebte ein Schneider, der aus meiner Provinz, gleichsam aus meiner Vaterstadt, aus Chalons sur Marne gebürtig war. Mein Name mußte ihm geläufig sein. — Er hat mich aufgesucht; ich weiß aber nicht, wie es sich traf, ich habe ihn nicht gesehen.

Folgende Notiz möge hier noch Platz finden. Der Name Armaçãõ bezeichnet die königlichen Fischereien, die den Walfischfang ausüben und deren es vier in diesem Gouvernement gibt. Der Fang geschieht in den Wintermonaten vor dem Eingange des Kanals. Es gehen bloß offene, gezimmerte Boote aus, die mit sechs Ruderern, einem Steuermann und einem Harpunier bemannt sind; der erlegte Fisch wird aus Land gezogen und da zerschnitten. Jede Armaçãõ soll deren in jedem Winter nah an hundert einbringen, und man versicherte uns, die Zahl könne viel höher anwachsen, wenn die Auszahlung der Gehalte, die um drei Jahre verspätet war, pünktlicher geschähe. Nördlicher gelegene Gouvernements haben an dem Walfischfange auch teil. Man soll den Fischen schon unter dem 12.^o südl. Br. begegnen. — Es ist vermutlich der Pottfisch (Physeter), dem unter so heißer Sonne an den Küsten Brasiliens nachgestellt wird.

Ich finde in einem Briefe, den ich aus Brasilien nach Berlin schrieb,

eine Entdeckung verzeichnet, die kaum in eine Reisebeschreibung gehören mag, die ich jedoch hier einbuchen will, weil es mir neckisch vorkommt, daß gerade ein geborener Franzose um die Welt reisen mußte, um sie fernher den Deutschen zu verkünden. Ich habe nämlich auf der Fahrt nach Brasilien in der Brant von Korinth, einem der vollendetsten Gedichte Goethes, einem der Juwelen der deutschen und europäischen Literatur, entdeckt, daß der vierte Vers der vierten Strophe einen Fuß zu viel hat!

„Daß er angekleidet sich aufs Bette legt.“

Ich habe seither keinen Deutschen, weder Dichter noch Kritiker, angetroffen, der selbst die Entdeckung gemacht hätte; ich habe Kommentare über die Brant von Korinth, vergötternde und schimpfende, gelesen und darin keine Bemerkung über den angeführten überzähligen Fuß gefunden. — Die Deutschen geben sich oft so viel Mühe, von Dingen zu reden, die sie sich zu studieren so wenig Mühe geben! — Ich halte die Entdeckung noch für neu.

Am 26. Dezember 1815 wurden die Instrumente an Bord gebracht, und wir selbst schifften uns ein. Stürmisches Wetter hielt uns am 27. noch im Hafen, den wir erst den dritten Tag verließen.

Fahrt von Brasilien nach Chile. Aufenthalt in Falkaguano.

Wir gingen am 28. Dezember 1815 früh um 5 Uhr mit schwachem Winde unter Segel. Beim Auslaufen aus dem Kanal zeigte sich, wie am 7. Dezember vor dem Einlaufen in denselben, jedoch minder auffallend, das Wasser von der mikroskopischen Alge getrübt, und der kleine rote Krebs zeigte sich auch darin. Der Wind erhob sich während der Nacht, und wir hatten am Morgen das Land aus dem Gesichte verloren.

Schiffe, die das Kap Horn umfahren, pflegen in diesen Breiten einen SSW.-Kurs zu halten und der amerikanischen Küste in einer Entfernung von fünf bis sechs Grad zu folgen. Sie steuern zwischen dem festen Land und den Falklandsinseln, ohne Land zu sehen; der Strom treibt den Inseln zu; das Meer ist dort ohne Tiefe, das Lot findet den Grund mit 60—70 Faden auf grauem Sande. Südlicher halten sie mehr ostwärts, um das Kap San Juan, die Ostspitze vom Staatenland, den einzigen Punkt des Landes, den sie zu sehen begehren, zu umfahren. Sie hoffen auf der Fahrt längs der Küste auf günstige Nordwinde; in südlicheren Breiten stellen sich meist westliche Winde und Stürme ein. Wie zwischen den Wendekreisen die Ostwinde beständig sind, sind in der Region der wechselnden Winde gegen die Pole zu die Westwinde ent-

schieden vorherrschend. Gegen diese ankämpfend suchten die Schiffe eine höhere Breite (bis zu dem 60. Grad) zu gewinnen, um von da, nachdem sie die Mittagslinie des Kap Horn durchkreuzt, wieder nordwärts zu steuern. Nicht beispieellos ist es, daß Schiffe, die lange und erfolglos gegen die Weststürme gerungen, die Hoffnung, das Kap Horn zu umfahren, aufgebend, den westlichen Kurs gegen den östlichen vertauschen und um das Vorgebirge der guten Hoffnung in den Großen Ozean eingehen.

Der beschriebene Kurs war auch der unsrige, nur daß der Kapitän beschloß, beim Umfahren des Kap Horn westlicher zu steuern und nicht ungezwungen höhere Breiten zu suchen. Und dennoch — ich war zu der Zeit berechtigt voranzusagen, daß der Zweck unsrer Reise uns eine lange Zeit im nördlichen Eismeer beschäftigen würde, und es wollte mich bedünken, daß das südliche Eis, der südliche Polargletscher, dem unser Kurs uns zurzeit so nahe brachte, uns einen lehrreichen Vergleichungspunkt bei den Untersuchungen, die uns bald beschäftigen sollten, darbieten und wohl geeignet sein könne, unsre Neugierde anzuziehen. Herr von Kotzebue ging in diese Idee nicht ein, die ich seinem Urtheile zu unterwerfen mich vermaß. — Erst zwei Jahre später machte der William, Kapitän Smith, die Entdeckung des New South Shetland, welche, wenn der Kapitän meine Ansicht geteilt hätte, ihm vielleicht zuteil geworden wäre.

Wir sahen am Morgen des 19. Januar 1816 das Kap San Juan und umschifften dasselbe in der folgenden Nacht. Wir durchkreuzten den 22. die Mittagslinie des Kap Horn in 57° 33' südl. Br., erreichten am 1. Februar die Breite des Kap Vittoria, hatten am 11. um 10 Uhr abends bei Mondschein Ansicht vom Lande und liefen nach einer Fahrt von nur 46 Tagen am 12. in die Bucht von Concepcion ein.

Ich hole mit kurzen Worten einiges von den Begegnissen unsrer Fahrt nach. Man habe Nachsicht mit mir. Wie in der Geschichte eines Gefangenen eine Fliege, eine Ameise, eine Spinne einen großen Raum einnehmen, so ist die dem Seefahrer die Ansicht eines Blattes Tang, einer Schildkröte, eines Vogels eine gar wichtige Begebenheit.

Wir hatten in Brasilien etliche Vögel (junge *Ramphastos*) und einen Affen (*Simia capucina*) an Bord genommen. Die Vögel starben beim ersten Windstoß, der uns auf hoher See empfing; der Affe blieb bis Kamtschatka der unterhaltendste Geselle unsrer Genossenschaft.

Wir sahen am 30. Dezember ein Schiff, das vermutlich nach Buenos Aires bestimmt war, das einzige Segel, dessen Anblick uns auf dieser einsamen Fahrt erfreute. — Einige Seeschildkröten wurden an verschiedenen Tagen in einer Entfernung vom Lande von 300 Meilen und mehr

beobachtet. Ich selber sah sie nicht. Der Nordwind verließ uns in der Breite beiläufig von 41° , und die Kälte ward bei $+ 12^{\circ}$ Reaumur unangenehm. Wir suchten unsre Winterkleider hervor, und die Kajüte ward geheizt. Wir waren am Kap Horn, wo das Minimum der Temperatur $+ 4^{\circ}$ war, die Kälte gewohnt worden und unempfindlicher gegen sie. Südwinde brachten uns klares Wetter, Nordwinde Regen. Wir sahen die ersten Albatrosse in einer Breite von beiläufig 40° ; etwas südlicher stellten sich die gigantischen Tange des Südens ein: *Fucus pyriferus* und *F. antarcticus*, eine neue Art, die ich in Choris' Voyage abgebildet und beschrieben habe. — Ich hatte die verschiedenen Formen dieser interessanten Gewächse in vielen Exemplaren gesammelt, und es war mir erlaubt worden, sie zum Trocknen im Mastkorbe aufzustellen: später aber, als einmal das Schiff gereinigt ward, wurde mein kleiner Schatz ohne vorhergegangene Anzeige über Bord geworfen, und ich rettete nur ein Blatt von *Fucus pyriferus*, das ich zu andern Zwecken in Weingeist verwahrt hatte.

Waldfische, andre Säugetiere des Meeres, Delphine mit weißem Bauche (*Delphinus Peronii*) wurden an verschiedenen Tagen gesehen. Am 10. Januar soll der Steuermann Chrauntschenko auf seiner Morgewacht ein Boot mit Menschen gegen die See ankämpfend gewahrt haben. An diesem selben Tage erhob sich aus SW. der Sturm, der uns zwischen dem 46° und 47° südl. Br. fast unausgesetzt sechs Tage lang gefährdete. Nachmittags um 4 Uhr schlug auf das Hinterteil des Schiffes eine Welle ein, die eine große Zerstörung anrichtete und den Kapitän über Bord spülte, der zum Glück noch im Tauwerk verwickelt über dem Abgrund schweben blieb und sich wieder auf das Verdeck schwang. Das Geländer war zerschmettert, selbst die stärksten Glieder der Brüstung zersplittert, und eine Kanone auf die andre Seite des Schiffes geworfen. Das Steuerruder war beschädigt, ein Hühnerkasten mit 40 Hühnern war über Bord geschleudert, und fast der Rest unsres Geflügels ertränkt. Das Wasser war in die Kajüte des Kapitäns zu dem zerstörten Gehäuse hineingedrungen; Chronometer und Instrumente waren zwar unbeschädigt geblieben, aber ein Teil des Zwiebacks, der im Raume unter der Kajüte verwahrt wurde, war durchnäßt und verdorben.

Der Verlust der Hühner war ein sehr empfindlicher. Das Essen gewinnt auf einem Schiffe eine Wichtigkeit, von der man sich auf dem Lande nichts träumen läßt; es ist ja das einzige Ereignis im täglichen Leben. Wir waren in der Hinsicht übel daran. Der Kurik war zu klein, um andre Tiere aufnehmen zu können, als etliche kleine Schweine, Schafe oder Ziegen und Geflügel. Unser Bengaleser war, wie die Frau von Staël mit minderem Rechte von ihrem Koch behauptete, ein Mann

ohne Phantasie; die Mahlzeit, die er uns am ersten Tage nach dem Auslaufen aufsticht, wiederholte sich ohne Abwechslung die ganze Zeit der Überfahrt, nur daß die mitgenommenen frischen Lebensmittel bald auf die Hälfte reduziert, am Ende gänzlich wegblieben. Verbot man dem verriickten Kerle, ein Gericht, dessen man überdrüssig geworden, wieder aufzutragen, so bat er mit Weinen um die Vergünstigung, es doch noch einmal machen zu dürfen. Die letzten der lebendig mitgenommenen Tiere werden in der Regel für den Notfall aufgespart; und tritt dieser nicht ein, so geschieht es wohl, daß sie dem Menschen näher heranwachsen und wie Hunde als Haus- und Gesellschaftstiere das Gastrecht erwerben. Wir hatten zu der Zeit noch am Bord ein paar der aus Kronstadt mitgenommenen Schweine, von denen weiter unten die Rede sein wird.

Wir hatten an einem dieser stürmischen Tage Hagel und Donner. Wir sahen außer Delfinen und Albatrossen auch eine Robbe, die äußerst schnell unter dem Wasser schwamm, sich in hohen Sprüngen über dasselbe erhob und, wie Delphine pflegen, nach dem Vorderteil des Schiffes kam. Sie wurde mit der Harpune getroffen, aber wir wurden ihrer nicht habhaft. Wir hatten in der Höhe der Falklandsinseln sehr unbeständiges Wetter, Stürme und Windstille. Die Robbe ward noch einmal gesehen. Ein kleiner Falke kam an unsern Bord und ließ sich mit Händen greifen.

Das Feuerland, das uns am 19. Januar im Angesichte lag, ist ein hohes Land mit sehr zackigen, nackten Gipfeln. Im westlicheren, innerlichen Teile lag stellenweise Schnee auf den Abhängen. Durch die Straße Le Maire vom Feuerlande getrennt, ist das Staatenland die östliche Verlängerung desselben. Es erhebt sich in ruhigeren Linien mit zwei Nebengipfeln zu dem höheren Bit des Inneren, und das östliche Vorgebirge senkt sich mit sanfterem Abhange zum Meere herab. In der Nähe des Kap San Juan waren die Tange am häufigsten und unter ihnen schwamm im Meer ein zweifelhaftes Wesen, Tier oder Pflanze, das unsre Neugierde reizte, ohne daß wir seiner habhaft werden konnten. Zahlreiche Albatrosse schwammen um das Schiff; es ward auf mehrere geschossen, aber das Blei drang durch den dichten Federpanzer nicht durch.

Wir hatten beim Umschiffen des Kap Horn und in der Mittagslinie desselben Stürme aus SW., die mehrere Tage anhielten und uns die höchsten Wellen brachten, die wir bis jetzt gesehen. Das Meer war ohne Phosphoreszenz. Keine oder nur wenige Walfische. Es wurde kein Polarlicht beobachtet.

Reisende pflegen am südlichen Himmel das Gestirn des Kreuzes mit den Versen Dantes Purgatorio I. 22 u. folg. zu begrüßen, welche jedoch, mystischeren Sinnes, schwerlich auf dasselbe zu deuten sind. Sie pflegen

überhaupt den gestirnten Himmel jener Halbkugel an Glanz und Herrlichkeit weit über den nördlichen zu erheben. Ihn gesehen zu haben ist ein Vorzug, der ihnen vor Nichtgereisten gesichert bleibt. Osagen, Botskuden, Estimos und Chinesen bekommt man bequemer daheim zu sehen, als in der Fremde; alle Tiere der Welt, das Nashorn und die Giraffe, die Boa- und die Klapperschlange sind in Menagerien und Museen zur Schau ausgestellt, und Walfische werden stromaufwärts der Neugierde unsrer großen Städte zugeführt. Das Sternentkrenz des Südens kann man nur an Ort und Stelle in Augenschein nehmen. — Das Kreuz ist wahrlich ein schönes Gestirn und glänzender Zeiger an der südlichen Sternenuhr; ich kann aber in das überschwengliche Lob des südlichen Himmels nicht einstimmen; ich gebe dem heimischen den Vorzug. Habe ich vielleicht zu dem großen Bären und der Kassiopeia die Anhänglichkeit, die der Alpenbewohner zu den Schneegipfeln hegt, die seinen Gesichtskreis beschränken?

Als wir nach Norden stierten, verschwand der Tag. Am 31. Januar 1816 ward in der Nähe des Kap Vittoria mein 34. Geburts- oder vielmehr Tauftag gefeiert. (Wann und ob ich überhaupt geboren bin, ist im Dokumente nicht verzeichnet; Zeugen sind nicht mehr zu beschaffen, und es streitet nur die Wahrscheinlichkeit dafür.) Ich hatte von Brasilien aus etliche Goldfrüchte aufgespart, und wie ich die bei der Gelegenheit vorbrachte, gab der Kapitän eine Flasche Portwein aus seinem eignen Vorrat zum besten.

Wir hatten nordwärts längs der Westküste von Amerika in einer Entfernung von beiläufig 2 Grad segelnd schönes heiteres Wetter und Südwinde, wie solche hier in dieser Jahreszeit zu erwarten sind.

Ich verweise, was den Anblick betrifft, den die Küste von Chile bei Concepcion gewährt, auf den Aufsatz, welchen man unter den Bemerkungen und Ansichten finden wird und der außerdem noch einige flüchtige Blicke und Notizen enthält. An Ort und Stelle geschriebene Blätter, die der Kapitän über jeden Landungsplatz, den wir eben verlassen, von mir beehrte und erhielt, liegen jenen Denkschriften zugrunde.

Den 12. Februar 1816, mittags, fuhrn wir in die Bucht von Concepcion ein und waren, gegen ungünstigen Wind labierend, um 3 Uhr in Ansicht von Talaguano. Wir zeigten unsre Flagge und beehrten nach Seemannsbrauch einen Lotsen. Aber wir wurden nur von fern sehen und furchtsam recognosziert. Was man uns zurief, verstanden wir nicht, und wir konnten uns nicht verständlich machen. Die Nacht fiel ein und wir warfen Anker. Wir wurden mit Tagesanbruch ein Boot gewahr, das uns beobachtete; es gelang uns endlich, dasselbe herbeizulocken. Unsre Flagge war hier unbekannt und übergroß die Furcht

vor Korsaren aus Buenos Aires, gegen die man sich nicht zu verteidigen gewußt hätte. Wir wurden nun nach dem Ankerplatz vor Talaguano gelotset, und der Kapitän sandte sogleich den Leutnant Sacharin und mich an den Kommandanten des Platzes ab.

Ferdinand der Siebente war zurzeit Herr über Chile. In den Machthabern und dem Militär, mit denen wir natürlicherweise zunächst in Berührung kamen, trat mir Koblenz von 1792 entgegen, und das Buch meiner Kindheit lag offen und verständlich vor mir. Ich habe einen alten Offizier sich in der Begeisterung ungeheurer Loyalität vor dem Porträt des Königs, das der Gouverneur uns zeigte, anbetend auf die Erde niederwerfen sehen und mit Tränen der Rührung die Füße des Bildes küssen. Was in diesem vor vielen andern hieroglyphisch herausgehobenen Zuge sich ausdrückt, die Selbstverleugnung und die Aufopferung seiner selbst an eine Idee, sei diese auch nur ein Hirngespinnst, ist das Hohe und Schöne, was Zeiten politischer Parteiungen an dem Menschen zeigen. Aber die Rehrseite ist im Triumphe der Übermut, die Grausamkeit, die sich tierisch sättigende Nachsucht. *Vae victis!* Sievon auch einen Zug. Ich sah bei dem Valle, den uns der Gouverneur gab, seinen natürlichen Sohn, einen ungezogenen Knaben von dreizehn bis vierzehn Jahren, Damen, die in die Mantilla gehüllt, sich nach Landessitte als Zuschauerinnen eingefunden, mit Füßen treten und anspeien, weil solche Patriotinnen seien; und was der Knabe tat, war in der Ordnung. Den nicht ausgewanderten, deportierten oder eingekerkerten Patrioten oder Verdächtigen und deren Familien wurden, wie rechtlosen Unterdrückten, alle Lasten, Lieferungen, Transporte, Einquartierungen aufgebürdet. Da galt die Formel: es sind Patrioten.

Die letzten weltgeschichtlichen Ereignisse waren hier bekannt, und gegen uns ward die Ehre derselben ausschließlich den russischen Waffen zugemessen. Natürlich war es, die befreundete Flagge und den Kapitän, der sie führte, zu ehren; aber in ihren Ehrenbezeugungen wußten die Spanier weder Maß noch Takt zu halten, und ich konnte nur mit Verwunderung die absonderliche Stellung betrachten, in der sich die höchsten Autoritäten der Provinz vor dem jungen russischen Marineleutnant darstellten.

Der Kommandant von Talaguano, der Oberleutnant Don Miguel de Ribas, kam sogleich an Bord des *Nurik* und lud uns zum Abend in sein Haus ein. Auf den Hilboten, den er nach Concepcion geschickt hatte, erschien sogleich ein Adjutant des Gouverneur-Intendanten, Don Miguel Maria de Atero, und am andern Morgen dieser selbst, dem Leutnant von Kogebue den ersten Besuch an seinem Bord abzustatten. Da wir einerseits die spanische Flagge und andererseits den Gouverneur salutiert hatten, war in Hinsicht der Schiffe, welche der Flagge gegolten,

ein Mißverständnis eingetreten, worüber unterhandelt wurde, und worin Spanien nachzugeben sich beeilte. Eine Ehrenwache von fünf Mann wurde dem Kapitän an Bord geschickt, mit einem Briefe, dessen Worte spanisch stolz-hochtrabend und dessen Sinn fast kriechend war. Vor das Haus, das dem Kapitän eingeräumt wurde, worin er sein Observatorium aufschlug und mit mir allein von der Schiffsgesellschaft am 16. einzog, ward ihm eine Ehrenschildwacht gegeben.

Aber ich muß euch auch das Militär zeigen, von dem hier die Rede ist. Dazu wird anstatt einer Musterung vorläufig eine Anekdote hinreichen. Der Kapitän hatte mit Geschick den Kommandanten und seine Offiziere an unsre wohlbesetzte Tafel gewöhnt. Wir waren die Wirthe, sie unsre täglichen Gäste, von denen selten einer vergeblich auf sich warten ließ. Der Kommandant, Don Miguel de Rivas, den wir nach einem Liede, das er zu singen pflegte, „nello frondoso d'un verde prado“, schlechtweg Frondoso nannten, war nicht der Mann einer politischen Partei, sondern ein gar guter, freundiger Mann und mit Leib und Seele unser zugetaner Freund. Als er einmal nach aufgehobener Tafel Hand in Hand mit dem Kapitän ausgehen wollte, traf es sich, daß der Schildergast die Schwelle der Thür, vor welcher er stehen sollte, zur Lagerstelle, den Mittagsschlaf zu halten, bequem gefunden hatte. Wir frugen uns nun gespannt: was wird Frondoso tun? Frondoso trat an den behaglich Schlafenden heran, betrachtete ihn eine Weile behaglich lächelnd, schritt sodann behutsam und leise über ihn weg und bot dem Kapitän die Hand, ihm auf dieselbe Weise aus dem Hofe in die Straße zu helfen, ohne daß der Kriegermann in seiner Ruhe gestört werde.

Es war mit Don Miguel de Rivas verabredet, am 19. nach Concepcion zu reiten, um dem Gouverneur einen Gegenbesuch zu machen. Dieser ließ aber den Kapitän ersuchen, bis zum 25. zu warten, damit er Anstalten treffen könne, ihn würdig zu empfangen. Der Vergleich wurde getroffen, daß wir ihn als Freunde am 19. besuchen und am 25. der Ehrenbezeugungen, die er dem russischen Kapitän zugedacht, gewärtig sein würden.

Wir wurden indes wiederholt bei Don Miguel de Rivas zu anmutiger Abendgesellschaft und Ball eingeladen. Wir lernten in Concepcion die ersten Männer der Provinz kennen: den Bischof, an seiner Bildung und Gelehrsamkeit jedem andern überlegen; Don Francisco de Rines, Gouverneur von Valdivia; Don Martin la Plaza de los Reyes mit seinen sieben reizenden Töchtern und andre. Ich suchte den würdigen alten Missionar Pater Alday auf, der mir viel und gern von den wohlredenden Araukanern erzählte und mich auf den hohen Genuß vorbereitete, der mir bevorstand, Molinas Zivildgeschichte von Chile zu

lesen. Ich glaube nicht, daß das Werk ins Deutsche übersetzt worden, und ist doch ein Buch wie Homer. Den Menschen stellt es uns auf einem fast gleichen Standpunkte der Geschichte dar, und Thaten, würdig einer heroischen Zeit.

Wir wurden am 25. bei unserm Einzuge mit sieben Kanonenschüssen salutirt. Ein Festmahl war uns beim Gouverneur bereitet und abends ein glänzender Ball: auf die Nacht waren wir, wie das erstemal, ausquartiert, weil el palacio, das vom Gouverneur bewohnte Haus, nicht eingerichtet sei, Fremde zu beherbergen. Der Tisch war reichlich besetzt, Gefrornes in Überfluß vorhanden. Der Bischof saß beim Gouverneur und Herrn von Kozebue an der Ehrenstelle, und ein Geistlicher wartete ihm auf. Es wurden Toaste bei Kanonendonner und Trompetenschall ausgebracht; es wurden von manchen Verse improvisirt, wozu man sich durch Schlagen auf den Tisch und den Ruf Bomba! Gehör erbat. Ich kann von diesen Stegreisdichtungen eben nicht sagen, daß sie sehr vorzüglich waren; nur der Bischof zeichnete sich aus mit einer wohlgelungenen Stanze, worin Alexander und Ferdinand, der Biobio und der Nationaldichter Creilla volltönigen Klanges genannt wurden. Choris gab mir ein kleines Intermezzo zum besten. Es fiel ihm ein, zu einer Speise, die ihm vorgesetzt worden, Essig, der nicht vorhanden war, zu begehren. Er konnte sich nicht verständlich machen. Ich war in der Nähe und mußte dolmetschen; aber das Wort war mir entfallen. Daß Aceyte nicht Acetum, sondern Öl bedeutet, war mir gegenwärtig; ich suchte, fast zu gelehrt, aus Oxys ein spanisches Wort zu bilden und verlor meine Mühe. Ich konnte die unglückselige Unterhandlung nicht abbrechen, neue Hilfstruppen rückten heran, ja es ward oben ruckbar, daß bei den Gästen an jenem Flügel des Tisches ein Mangel gefühlt werde, den sie mit keinem Worte auszudrücken vermochten. Der Gouverneur stand auf, der Bischof stand auf, der Rufstand ward allgemein! — nun fiel mir erst das näherliegende Wort Vinagre ein; es ward nach Essig geschickt und der Fluß trat in sein Bett zurück. Als aber der Essig kam, hatte der Urheber des Lärmes die Speise, wozu er ihn begehrt, bereits verzehrt und weigerte sich, ihn zu trinken.

Am Abend versammelte sich zum Tanz die glänzendste Gesellschaft, die Damen, worunter viele von ausnehmender Schönheit, in Überzahl Bewahrerinnen feinerer Sitte, sichtlich zu gefallen bemüht, aber auch durch Liebreiz gefallend.

Der Kapitän lud den Gouverneur zu einer Gegenbewirtung ein und übertrug ihm, alle, die zu seiner Gesellschaft gehörten, gleichfalls einzuladen. Später ward zu unserm Feste der 3. März bestimmt.

Am 27. Februar feierten die Spanier die Einnahme von Karthagena.

Am 29. starb an der Schwindsucht der einzige Matrose, der im Verlauf der Reise mit Tod abgegangen. Der Kapitän hätte gewünscht, ihn auf dem gemeinsamen Kirchhofe und mit kirchlichen Ehren beisetzen zu sehen. Er sprach davon mit unserm Freunde, dem Kommandanten, der aber zurücktrat und sagte: das seien Sachen der Geistlichkeit, in die er sich nicht zu mischen habe; was in seiner Macht stünde, militärische Ehrenbezeugungen stünden zu Befehl. Zum Glück beruhigte sich dabei der Kapitän, und ein Kommando Soldaten stellte sich zur bestimmten Stunde ein, der Bahre zu folgen. Es schien wirklich gefährlich, solchem Gefindel Pulver anvertraut zu haben. Mancher schoß schon auf unserm Hofe seine Flinte ab, ohne sich vorzusehen, wohin. Sie folgten endlich dem Zuge unser Matrosen, und der gute Wille der Autoritäten war bewiesen. Als am andern Tage die Unsern hingingen, das auf dem Schiffe gezimmerte griechische Kreuz auf das Grab zu pflanzen, ergab es sich, daß solches aufgewühlt worden, die Hobelspäne, die im Sarge gelegen, lagen zerstreut umher. Der Kapitän ließ die Sache auf sich beruhen. Ich erzählte es später einmal gesprächsweise dem Don Miguel de Nibas. Er entsetzte sich ob des Frevels und trat, sich bekrenzend, zwei Schritte zurück.

Der 3. März kam heran, unsre Gäste stellten sich ein. Sie wurden abtheilungsweise auf unsern Booten von unsern festlich geschmückten Matrosen nach dem Kuril übergefahren, um unser Schiff zu besichtigen. Ein Schuppen, angrenzend unserm Hause, war in eine Myrtenlaube umgeschaffen und zu einem Tanzsaal eingerichtet, dessen Blumenpracht wohl Bewunderung in Europa erregt haben würde. Er war mit Wachskerzen und nicht karg erleuchtet, und diese Erleuchtung war es, deren in Chile nie gesehene Pracht eine Bewunderung erregte, die nichts überreffen kann. *Cera de España! cera de España!* Der Ausruf über-tönte alles, und der Gouverneur, als wir Chile verließen, erbat sich noch von unserm Kapitän, nebst einigen russischen Sohlenleder, zehn Pfund Wachslichter (*cera de España*, spanisches Wachs) zum Geschenke. Choris hatte noch zu der Verherrlichung des Festes mit zwei Transparentgemälden beigezeichnet. Verschlungene Hände und Namenszüge der Monarchen nebst Vorbeertrönen, und ein Genius des Sieges oder des Ruhmes, der mit blauen Fittichen über der Weltkugel schwebte. Der unglückliche Einfall, die Erde vom Südpol aus gesehen darzustellen, hatte uns ein aufrechtstehendes Kap Horn zu Wege gebracht, das ich anzusehen mich geschämt hätte. — Die von den Unterrichtetsten von unsern Gästen oft an uns gerichtete Frage: aus welchem Hafen wir ausgelaufen, ob aus Moskau oder aus St. Petersburg? finde ich ganz natürlich; die: ob jene fliegende Figur den Kaiser Alexander vorstelle? ist schon um vieles

besser; aber die Krone verdient die, zu der eine schwarzbronzirte Büste des Grafen Romanzoff auf dem Kurik Veranlassung gab. Sie ist schon des Umstandes wegen aufzeichnenswert, daß sie nicht nur in Chile, sondern auch noch in Kalifornien, und zwar mit denselben Worten von einem dortigen Missionar getan wurde, die Frage nämlich: „wie sieht er denn so schwarz aus! ist denn der Graf Romanzoff ein Neger?“

Hof und Gärten waren reichlich mit Lampions erleuchtet, wozu eine Muschel, die hier geessen wird, *Concholepas peruviana*, gedient hatte. Ein Feuerwerk ward im Garten abgebrannt; die Tische waren in den etwas engen Räumen des Hauses eingerichtet; das Sängerkhor unsrer Matrosen und die Artillerie des Kuriks taten ihre Dienste. Alle waren bei unserm Feste außerordentlich froh und wohl damit zufrieden; nur die Neugierigen nicht, mit denen sich draußen an den Tüven ein unangenehmer kleiner Krieg entsponnen hatte. Am andern Morgen war auch von dem Gefindel der Schuppen halb abgedeckt, um nur dahineinzusehen, wo der Ball gewesen war.

Ich habe *Concholepas peruviana* genannt. Ich habe diese Muschel während meines Aufenthaltes in Chile fast täglich geessen, und sie hat mir sehr gut geschmeckt; als, behufs der Erleuchtung, eine ganze Fuhre von den Schalen bei uns abgeladen ward, habe ich mir ein paar Hände voll von den schönsten Exemplaren ausgesucht und von diesen auf dem Kurik den andern Neugierigen, dem jeder wollte auch sammeln, wohl die Hälfte verteilt. Erst später — werst mir nicht den Stein, ihr Freunde, sondern merkt es euch und erwäget bescheidenlich, es würde auch euch auf einer solchen Reise, wenn nicht gerade dasselbe, so doch gewiß ähnliches begegnet sein, — erst später habe ich erfahren, daß zurzeit das Tier *Concholepas* völlig unbekannt und der Gegenstand einer für die Naturgeschichte wichtigen Streitfrage war, und daß die Muschel, in den Sammlungen noch sehr selten, in sehr hohem Preise stand. Es liegt mir übrigens sehr fern, bei solchen Dingen nach dem Geldeswert zu fragen; und da ich alles Naturhistorische, was ich gesammelt, den Berliner Museen geschenkt habe, hätten auch diese und nicht ich den Vorteil davon gehabt.

Unsre Gäste aus Concepcion brachten meist den andern Tag bei den Freunden zu, die ihnen ein Obdach gegeben, und Taltaguano, von jener festlichen Menge überfüllt, gewann ein ungemein belebtes Ansehen. Gruppen von Damen und Herren zogen umher, Musik erscholl aus allen Häusern, und am Abend ward in verschiedenen Zirkeln getanzt. Ich war spät mit dem Kapitän heimgekehrt; wir hatten uns beide zur Ruhe gelegt und schliefen schon, als Musik unter unsern Fenstern sich hören ließ, eine Gitarre, Stimmen. — Der Kapitän stand verdrießlich auf

und suchte nach seinen Plaztern, um die Ruhestörer befriedigt zu entfernen. Im Gottes Willen rief ich aus, der Sitte kundiger als er, das ist ein Ständchen! Es sind vielleicht die vornehmsten Ihrer Gäste; und aus dem Fenster spähend erkannte ich unter vier jungen Damen, die ein junger Mann beschützte, die zwei Töchter unsres Freundes Frondoso. Wir warfen uns in unsre Kleider, bald braunte Licht; wir nötigten die Nachtwandlerinnen herein, und es ward gespielt, gesungen und getanzt bis später in die Nacht hinein, denn es war schon nicht mehr frühe. — Aber was tanzten die Fräulein von Rivas für einen Tanz?! O meine Freunde! kennt ihr die Frikassée? Nein, ihr kennt die Frikassée gewiß nicht; dazu seid ihr zu jung. Ich habe die Frikassée in den Jahren 1788—90 zu Boncourt in der Champagne als einen alten volkstümlichen Charaktertanz von alten Leuten tanzen sehen, die sie in ihrer Jugend von andern erlernt hatten, die damals auch schon alt waren. Ich bin seither nur noch einmal zu Genf flüchtig an die Frikassée erinnert worden, aber ich weiß sie von Boncourt her noch auswendig: zwei Kavaliere begegnen einander, begrüßen einander, sprechen miteinander, erhitzen sich gegeneinander, ziehen gegeneinander, erstechen einander, und das alles nach einer Melodie, die ich euch noch vorsingen wollte, wenn ich überhaupt singen könnte. — Was tanzten die Fräulein von Rivas andres, als eben die Frikassée! — Es fand sich am andern Tage zum großen Schrecken des Kapitäns, daß die Chronometer, die wir über der Frikassée vergessen, von der erlittenen Erschütterung ihren Gang merklich verändert hatten.

Ich schloß mich den nächtlichen Schwärmerinnen an, als sie das Observatorium verließen, und es ward noch lange durch Tullagnanos Straßen umhergeschweift, kleine Neckereien zu verüben. Es wurde, wo junge Herren und Offiziere wohnten, ans Fenster geklopft, und eine der Freundinnen brach, mit der Stimme einer entzauhten Alten, in launenhaft eifersüchtig-zärtliche Vorwürfe gegen den Ungetreuen aus, und führte mit ausnehmendem Talente die ergößlichsten Szenen auf. Die Männer in der Regel ließen sich nur brummend vernehmen, und wir fanden nirgends Aufnahme wie auf dem Observatorium.

Wir schickten uns sberets zur Abfahrt an, als am 6. Schaffesha, der Leibmatrose des Kapitäns, vermißt wurde. Dieses Deserteurs wegen wurde wiederum mit dem Gouverneur unterhandelt. Es war vorauszusetzen, daß, jezt in irgendeinem Schlupswinkel verborgen, er nicht vor der Abfahrt des Kuriks zum Vorschein kommen werde. Ich entsetzte mich ordentlich, als ich schwarz auf weiß vom Gouverneur von Concepcion, Don Miguel Maria de Atero, die Versicherung in Händen hielt, der Ausgetretene solle, wo man seiner habhaft werden könne, festgenommen und zur Strafe nach St. Petersburg als Arrestant geschafft und aus-

geliefert werden. Wohl mehr versprochen, als zu halten möglich war; aber welch ein Versprechen! Soll ein Südasiat, ein mohammedanischer Tatar, vor der Kute seines nordeuropäischen, griechisch-katholischen Zwingherrn am Ende der Welt, auf der andern, der westlichen, der südlichen Halbkugel nicht Sicherheit finden, und das römisch-katholische Spanien noch in der Neuen Welt an der Grenze der freien Arafkaner Scherge sein für den Russen!?

Bei solchen Verhandlungen war ich mit dem Französischen, das mir geläufig war, und dem Spanischen, das ich erlernt hatte, um den Don Quijote in der Ursprache zu lesen, dem Kapitän, dem ich die Korrespondenz zu Danke führte, nützlich und bequem, und das war gut. Aber ich will die letzten Nachrichten, die uns von unserm Deserteur zugekommen, nicht unterschlagen. Bei der Heimkehr im Jahre 1818 erfuhr der Kapitän in London, daß sich Schaffecha selbst als ein reinerer Sünder vor die dortige russische Gesandtschaft gestellt und um einen Paß nach Petersburg angehalten habe. Bei dem konservativen Gang der Geschäfte hatte der Paß nicht sogleich ausgefertigt werden können, und der Bittsteller war nicht wieder erschienen, die Sache zu betreiben.

Könnte vielleicht die Geschichte einer Sau, die hier zu erzählen ich mich nicht erwehren kann, einen Novellisten reizen, sie ausgeschmückt in die für ein Taschenbuch schickliche Länge auszuspinnen? Sie kann nicht besser erfunden werden. Zu Kronstadt waren junge Schweine von einer sehr kleinen Art für den Tisch der Offiziere eingeschifft worden. Die Matrosen hatten denselben scherzweise ihre eignen Namen gegeben. Nun traf das blinde Schicksal bald den einen, bald den andern, und wie die Gefährten des Odysseus, so sahen sich die Mannen im Bilde ihrer tierischen Namensverwandten nacheinander schlachten und verzehren. Nur ein Paar kamen über die afrikanischen Inseln und Brasilien, um das Kap Horn nach Chile, darunter aber die kleine Sau, die den Namen Schaffecha führte und bestimmt war, ihren Paten am Bord des Muriks zu überleben. Schaffecha, die Sau, die zu Talaguano ans Land gesetzt worden war, ward wieder eingeschifft, durchschiffte mit uns Polynesien, kam nach Kamtschatka und warf dort in Asien ihre Erstlinge, die sie in Südamerika empfangen hatte. Die Jungen wurden geessen; sie selbst schiffte mit uns weiter nach Norden. Sie erfreute sich zurzeit des Gastrechtes, und es war nicht mehr daran zu denken, daß sie geschlachtet werden könne, es sei denn bei eintretender Hungersnot, wo am Ende die Menschen auch einander aufessen. Aber unsre ehrgeizigen Matrosen, auf die Ehre eines Weltumseglers eifersüchtig, murrten bereits, daß ein Tier, daß eine Sau desselben Ruhmes und Namens, wie sie, theilhaftig werden sollte, und das Mißvergnügen wuchs bedrohlicher mit der Zeit. So standen die Sachen

als der Murik in den Hafen von San Francisco, Nentcalifornien, einlief. Hier wurden Ränke gegen Schaffecha, die Sau, geschmiedet; sie wurde angeklagt, den Hund des Kapitäns angefallen zu haben, und demnach ungehört verurteilt und geschlachtet. Sie, die alle fünf Welttheile gesehen, wurde in Nordamerika, mitten im waltenden Gottesfrieden des Hafens, geschlachtet, ein Opfer der mißgünstigen Nebenbuhlerschaft der Menschen.

Nachdem ich von den Schweinen in Beziehung auf Schaffecha berichtet, darf ich wohl die geringfügigern Angelegenheiten des Gelehrten vortragen. In Brasilien war eine Moosmatraxe von mir vom Regen durchnäßt worden und infolgedessen dergestalt verstockt, daß sie nicht mehr zu brauchen war. Ich konnte von unsern Matrosen, die sich nur ihren Offizieren unterordneten und selbst diesen nur ungern aufwarteten, indem sie nur freudig auf Wache zogen und den Seedienst verrichteten, keinerlei Hilfe erwarten. In Chile, wo ich dem Kapitän näher stand, klagte ich ihm, dem Patuschka, dem Hausväterchen, gelegentlich einmal die Not, die ich mit meiner Matraxe hatte, und er befahl seinem Schaffecha, dafür zu sorgen. Verschwunden war nun mit Schaffecha zugleich auch meine Matraxe, von der ich nicht wieder sprechen hörte und nicht wieder zu sprechen begann. Der durch diesen Ausfall bewirkte leere Raum in meiner Koje ist das einzige, was ich auf der ganzen Reise den Matrosen des Muriks zu verdanken gehabt.

In diesen letzten Tagen bekam auch unser verrückter Koch den Einfall, in Taltaguano bleiben zu wollen. Davon ihn abzubringen, hielt ihm unser Freund Don Miguel de Nibas mit spanischer Würdigkeit einen langen Sermon, worin er ihn Usted (das übliche „Euer Gnaden“) anredete und ihm sehr schöne Sachen zu hören gab, von denen der alberne Mensch kein Wort verstehen mochte; nichtsdestoweniger ließ er von seinem Voratz ab.

Ich wünschte der Reihe chilescher Bilder, die ich euch vorzuführen versucht habe, mit leichter Radirnadel noch ein paar Figuren hinzuzufügen.

Die erste: Don Antonio, ein langer, hagerer, lebhafter Italiener, der, unser Lieferant, uns mit allen Bedürfnissen versorgte, geschickt und tätig sich überall zwischenschob, Pferde, und was wir begehren mochten, anschaffte, aber uns in allem übermäßig betrog, indem er, uns sicher zu machen, unablässig über die Spanier schimpfte. Don Antonios größter Kummer war, daß er nicht lesen und schreiben konnte, was ihm allerdings bei seiner doppelten Buchhaltung hätte zustatten kommen müssen.

Die zweite: ein dürftiger Kerl, ich glaube ein Schenkwirt, bei dem die Matrosen einen Wein tranken, der in einen der Verrücktheit ähnlichen Zustand versetzte. Der Mann drängte sich an mich mit allerlei Ge-

sälligkeiten und kleinen Geschenken. Spät und zögernd kam er mit seinem Anliegen hervor. Er war ein geborener Pole und hatte seine Muttersprache gänzlich vergessen. Er erwartete von mir, der ich ein Russe war, mit dem er sich auf Spanisch verständigen konnte, daß ich ihm doch sein ver-gessenes Polnisch wieder zu lehren die Gefälligkeit haben würde.

Die größte Strafe, die ich an Bord des *Muriks* über Matrosen habe verhängen sehen, war, von der Hand beider Unteroffiziere mit Ruten gestrichen zu werden. — Der Kapitän verhört, richtet und läßt in seinem Beisein die Exekution vornehmen, selbständig und ohne Zuziehung seiner Offiziere. — Solche Exekutionen waren selten, und gewöhnlich, nachdem sie vorüber, zog sich der Kapitän in seine Kajüte zurück und bedurfte der Hilfe des Arztes. — Ich komme darauf, weil hier zu dem Behufe Ruten geschnitten wurden, und zwar — — Myrtenruten.

Wir nahmen an Bord, ich weiß nicht mehr ob als Geschenk des Gouverneurs, einigen Wein von Concepcion, der mit den süßen spanischen Weinen Ähnlichkeit hat. Unserm Vorrat war hier Abbruch geschehen, und der Ersatz war willkommen. Etlliche Schafe wurden eingeschifft. Alles war zur Abfahrt bereit. Wir stiegen zu Schiff, und ein kleiner häßlicher Hund, der sich an uns gewöhnt hatte und den Namen *Balet* führte oder erhielt, folgte uns.

Bevor ich dieses Land verlasse, werde ich aus dem Briefe, den ich aus *Talkaguano* an den Freund in der Heimat schrieb, etliche Zeilen mitteilen, worin die Stimmung der stüchtigen Stunde ihr dauerhaftes Gepräge zurückgelassen hat:

— *Σὺ μοί εἶσαι πατήρ καὶ πότνια μήτηρ*
Ἦδὲ κασίγνητος.

„Das weißt du, und Berlin ist mir durch dich die Vaterstadt und der Nabelort meiner Welt, von dem aus ich zu meinem Zirkelgange ausgegangen, um dahin zurückzukehren und meine müden Knochen zu seiner Zeit, so Gott will, neben den deinen zur leichten Ruhe auszustrecken. Mein guter *Eduard*, es lebt sich auf so einer Reise eben wie zu *Hanse*. Viele Langeweile während des Sturmes, wenn der Mensch es vor lauter Schankeln und Wiegen zu weiter nichts bringen kann, als zu schlafen, *Durack* (Germanis: Schafskopf) zu spielen und *Anekdoten* zu erzählen, worin ich allerdings noch einmal unerschöpflicher bin, als ich selbst glaubte. Sehr unglücklich und zerknirscht, wenn man wieder in Reibung mit der Gemeinheit geraten ist; froh, wenn die Sonne scheint; hoffnungsvoll, wenn man das Land sieht; und wenn man darauf ist, wiederum gespannt, es zu verlassen. Man sieht immer stier in die Zukunft hinein, die unablässig als Gegenwart über unser Haupt wegsfliegt, und ist an den Wechsel der Naturzeiten ebenso gewöhnt, wie daheim an

den Wechsel der Jahreszeiten. Der Polarstern ($\tau\omicron\ \tau\omicron\upsilon\ \rho\acute{o}\lambda\omicron\upsilon\ \acute{\alpha}\sigma\tau\rho\omicron\nu$) ist untergegangen, und das werden wir auch zu unsrer Zeit tun; die Kälte kommt vom Süden und der Mittag liegt im Norden; man tanzt am Weihnachtsabend im Orangenhain usw. Was heißt denn das mehr, als daß eure Dichter die Welt aus dem Halse der Flasche betrachten, in welcher sie eben eingeschlossen sind. Auch das haben wir los. Wahrlich, ihr Süden und Norden und ihr ganzer naturphilosophisch-poetischer Kram nimmt sich da vortrefflich aus, wo einem das südliche Kreuz im Zenit steht. Es gibt Zeiten, wo ich zu meinem armen Herzen sage: Du bist ein Narr, so müßig umherzuschweifen! Warum bliebest du nicht zu Hause und studierdest etwas Rechtes, da du doch die Wissenschaft zu lieben vorgibst? — Und das auch ist eine Täuschung, denn ich atme doch durch alle Poren zu allen Momenten neue Erfahrungen ein; und von der Wissenschaft abgesehen, wir werden an meiner Reise Stoff auf lange Zeit zu sprechen haben, wenn schon die alten Anekdoten zu weihen beginnen. Lebwohl.“ — —

Am 8. März 1816 gingen wir unter Segel, nachdem unser Freund Don Miguel de Rivas sich weinend unsern Umarmungen entwunden hatte.

Von Chile nach Kamtschatka.

Salas y Gomez. Die Osterinsel. Die zweifelhafte Insel. Romanzoff. Spiridoff. Die Kurilskette. Die Deankette. Die Krusensternsinseln. Die Penrhyninseln. Die nördlichsten Gruppen von Kadda.

Hier beginnt die Entdeckungsreise des Kurils. — Wir fuhren am 8. März 1816 aus der Bucht von Concepcion aus, am 19. Juni in die Bucht von Awatscha ein, und hatten während drei Monaten und elf Tagen nur einmal die Anker auf kurze Momente vor der Osterinsel fallen lassen, nur zweimal, auf dieser und auf der Romanzoffsinsel, den Fuß flüchtig auf die Erde gesetzt, nur mit den Bewohnern der Osterinsel, der Penrhyninseln und den Kadackern flüchtig verkehrt und nur die oben verzeichneten Landpunkte gesehen. Unsre Blicke hatten auf keinem europäischen Segel geruht; wir sahen erst am 18. Juni abends, in Ansicht der Küste von Kamtschatka und im Begriff in die Bucht von Awatscha einzufahren, das erste Schiff, dessen Anblick uns mit den Menschen unsrer Gesittung vereinigte.

Spärlicher als im Atlantischen Ocean sind die Fahrstraßen befahren, welche dieses weite Meerbecken durchkreuzen, und es begrenzt sie kein Ufer, woran der Seefahrer mit dem Gedanken lehnen könnte; aber der Flug der Seebögel und andre Zeichen lassen ihn oft Land, Inseln, die er nicht

sieht und nicht sucht, ahnen, und noch findet er sich nicht in unbegrenztem Raume verloren. Schiffe begegnen in der Regel einander nur in der Nähe der Häfen, die ihnen zum Sammelplatz dienen, der Sandwichinseln und andre. Wir aber vermieden auf dieser langen Fahrt alle Wege des Handels und suchten auf der verlorenen Spur älterer Seefahrer zweifelhafte Punkte der Hydrographie aufzuklären. Dieser Abschnitt unsrer Reise, der, in Hinsicht der Leistungen des Herrn von Kozebue einer der wichtigsten, in seiner Beschreibung ziemlich viel Raum einnimmt, wird hier auf wenige Blätter zusammenschwinden. Was ich über die Inseln, die wir gesehen, und die Menschen, mit denen wir verkehrt, zu sagen hatte, habe ich in meinen Bemerkungen und Ansichten gesagt, und habe namentlich dort in den Hauptstücken „Überblick“ und „Kadack“ von der geognostischen Beschaffenheit der niedern oder Koralleninseln, zu denen, die Osterinsel und Salas y Gomez ausgenommen, alle hier zu erwähnende Landpunkte zu rechnen sind, ausführlich abgehandelt. Was das Nautische und Geographische anbetrifft, muß ich auf Otto von Kozebue und auf Krusenstern verweisen, der in der Reisebeschreibung selbst und sodann in andern Werken die Entdeckungen des Kuriks in der Südsee kritisch beleuchtet hat.

Es ist zu bedauern, daß die deutsche Originalausgabe der Reisebeschreibung des Herrn von Kozebue sich dergestalt inkorrekt erweist, daß die im Texte angegebenen Zahlen aller Zuverlässigkeit ermangeln. Vergleicht man die Breiten- und Längenbestimmungen, wie sie in der Erzählung und wiederholt in den meteorologischen Tabellen verzeichnet sind, so findet man, daß in der Erzählung nicht bloß die Sekunden zum öftesten ausgelassen sind, sondern die Zahlen abweichen. Die Tabelle „Barometerbeobachtungen“, III. p. 221, die korrekter als der Text zu sein scheint, wird die Mittagsbestimmungen vom 18. Juli 1816 bis zum 13. April 1818, von Kamtschatka bis vor Santa Helena zu berichtigen dienen und namentlich für einen späteren Abschnitt der Reise, vom 5. bis zum 24. November 1817 auf der Fahrt zwischen Kadack und den Marianen durch das Meer der Karolinen, Wichtigkeit erlangen. Hier steht zum Beispiel im Texte II. p. 125 die Breite vom 20. November 1817 $10^{\circ} 42'$, was offenbar fehlerhaft ist, und in der Tabelle p. 226 $11^{\circ} 42' 29''$, was das Richtige zu sein scheint. Man wird für den Abschnitt der Reise, der uns beschäftigt, der Beihilfe einer solchen Tabelle entbehren. Es ist zu bedauern, daß Herr von Kozebue seiner Reisebeschreibung keinen Auszug seines Schiffsjournals beigegeben hat. Es ist zu bedauern, daß er in derselben, wo man sie sucht, viele Karten und Pläne nicht mitgeteilt, die ihm die Hydrographie verdankt und von denen Krusenstern, II. S. 160, den Plan der Häfen Hana-ruru auf O'Wahu

und La Calderona de Apura auf Guajan namentlich anführt. Es ist zu bedauern, daß er die ihm auf seine Reise erteilten Instruktionen, worauf er selbst und Krusenstern an verschiedenen Stellen sich beziehend verweisen, nicht bekannt gemacht hat. Es ist endlich zu bedauern, daß er die zur See während einer längeren Zeit zu verschiedenen Stunden des Tages beobachteten Barometerstände aufzubewahren verschmäht hat.

Die mir während der Reise vom Kapitän mitgetheilten Zahlen (Breiten und Längen, Bergeshöhen usw.) stimmen nie mit denen, die ich in seinem Werke verzeichnet finde. Ich bin hier dem letzteren gefolgt, wo ich keinen Grund gefunden habe, einen Druck- oder Schreibfehler zu argwöhnen.

Ich bitte diese Abschweifung zu entschuldigen. Ich werde mit flüchtigem Finger den vom Murik gehaltenen Kurs auf der Karte zeigen und sodann ein wenig von den Ereignissen der Fahrt hinzufügen.

Wir segelten nordwärts, die Insel Juan Fernandez unter dem Winde, das ist im Westen, lassend, bis wir den 27.^o südl. Br. erreicht, den wir sodann westwärts verfolgten. Wir sahen am 25. den nackten Felsen Salas y Gomez, 26^o 36' 15" südl. Br., 105^o 34' 28" westl. L., und berührten am 28. die Osterinsel. Wir steuerten von da etwas mehr nach Norden und erreichten am 13. April den 15.^o südl. Br. beiläufig im 134.^o westl. L. Wir verfolgten westwärts diese Parallele, auf der Spur von Lemaire und Schouten, durch ein sehr gefährliches Meer, das mit niedern Inseln und Bänken angefüllt ist, worauf man zu stranden Gefahr läuft, bevor man sie gesehen hat. Wir lavierten öfters die Nacht hindurch ohne fortzuschreiten, theils um Gefahr zu vermeiden, theils um kein Land in unserm Gesichtskreise ungesehen zu lassen. Wir ließen auf dieser Fahrt die Marquesas im Norden und westlicher die Gesellschaftsinseln im Süden liegen. Es ist bemerkenswert, daß wir seit der Osterinsel und diesen Teil der Reise hindurch bis zu dem Äquator meist Nord- und Nordostwind hatten, wo wir im Gebiete des S.-Passats auf Südostwind zu rechnen hatten. Wir hatten öfters Windstöße, Regen und Wetterleuchten.

Am 16. und 17. April. Die zweifelhafte Insel in 14^o 50' 11" südl. Br., 138^o 47' 7" westl. L.

Am 20. April die Romanzoffinseln entdeckt und am 21. auf derselben gelandet. 14^o 57' 20" südl. Br., 144^o 28' 30" westl. L. Sie ist die einzige der hier aufgezählten Inseln, auf welcher der Kokosbaum wächst; die andern sind nur spärlich bewachsen. Alle haben mit breitem weißem Strande das Ansehen von Sandbänken, wofür sie ältere Seefahrer hielten, verwundert, in deren nächster Nähe keinen Grund mit dem Senkblei zu finden; ein Umstand, den sie anzuführen nie ermangeln.

Am 22. April die Spiridoffinsel $14^{\circ} 51' 00''$ südl. Br., $144^{\circ} 59' 20''$ westl. L.

Am 23. in der Nähe des Pallisers von Cook die Kurikskette, von welcher wir südlich fuhren. Wir sahen sie zwischen $15^{\circ} 10' 00''$ und $15^{\circ} 30' 00''$ südl. Br., $146^{\circ} 31' 00''$ und $146^{\circ} 46' 00''$ westl. L. Ihre größere Ausdehnung nach Norden wurde nicht erforscht. — Im SSO. ward Land gesehen, aber nicht untersucht.

Am 24. und 25. April die Deanskette, deren südlicher Rand in der Richtung NB. 76° und SO. 76° , zwischen $15^{\circ} 22' 30''$ und $15^{\circ} 00' 00''$ südl. Br. und $147^{\circ} 19' 00''$ und $148^{\circ} 22' 00''$ westl. L. aufgenommen wurde.

Am 25. die Krusensternsinsel; Mitte der Gruppe $15^{\circ} 00' 00''$ südl. Br., $148^{\circ} 41' 00''$ westl. L.

Wir bogen von da den Kurs mehr nach Norden, verschiedene zweifelhafte Inseln aufsuchend, die wir nicht fanden. Wir steuerten sodann nach den Penrhyninseln, die wir am 30. April sahen und mit deren Bewohnern wir am 1. Mai zur See verkehrten. Die Mitte der Gruppe liegt nach der Bestimmung des Kapitäns $9^{\circ} 1' 35''$ südl. Br., $157^{\circ} 34' 32''$ westl. L. Ein starkes Gewitter entladete sich über diese Inseln, als wir sie verließen.

Wir hatten nun häufige Windstillen und Windstöße, die oft von Regenschauern begleitet waren. Wir durchkreuzten zum zweitenmal den Äquator am 11. Mai in $175^{\circ} 27' 55''$ westl. L.

Wir suchten am 19. und 20. Mai die nördlichen Gruppen der Mulgravesinseln auf, und hatten bereits diese Untersuchung aufgegeben, als uns nordwärts steuernd am 21. Mai die erste Ansicht der nördlichen Gruppen der Inselkette Madack, Udivick und Tege erfreute. Diese Inseln, deren liebliche Bewohner wir hier zum erstenmal gewahrten, werden uns später beschäftigen. Der Kanal zwischen beiden Gruppen liegt $11^{\circ} 11' 20''$ nördl. Br., $190^{\circ} 9' 23''$ westl. L.

Wir richteten von Madack aus unsern Kurs fast nordwärts nach Kamtschatka. Wir traten unter dem 33° nördl. Br. in die Region der nordischen Nebel, und der Himmel und das Meer verloren ihre Bläue. Wir hatten am 13. Juni unter dem 47° nördl. Br. Sturm und Eis. Am 18. nachmittags um 4 Uhr zerteilte sich der Nebel, und der Eingang der Bucht von Awatscha lag vor uns.

Von Chile aus übertrug der Kapitän dem Doktor Eschscholtz die Beobachtung der physischen und meteorologischen Instrumente.

Vor dem Einlaufen in die Bucht von Concepcion war uns bereits einmal das Meer stellen- und strichweise schwach rötlich gefärbt erschienen. Dieses Phänomen wiederholte sich deutlicher in den ersten Tagen unsrer

Fahrt nordwärts längs der Küste. Das Färbende muß auf jeden Fall sehr fein und zerteilt sein, und nicht so zu erkennen, wie die Alge und das Infusorium des Atlantischen Ozeans. Ich konnte in dem auf das Berdeck heraufgebrachten Wasser nichts unterscheiden und zweifelte, ob es auch wirklich aus den gefärbten Meerestellen herrühre.

Am 9. März, dem Tage obiger Beobachtung, trieb ein toter Walfisch an uns vorüber, auf welchem unzählige Scharen von Vögeln (eine kleine Art *Procellaria*?) ihre Nahrung hatten. War vielleicht von dieser verwesenden Fleischmasse die Färbung des Meeres herzuleiten?

Die Walfische, die in der Bucht von Concepcion häufig gesehen werden, wo ihnen damals nur die Amerikaner nachstellten, begleiteten uns noch eine Zeit. Erst nachdem die Walfische des Nordens gehörig untersucht und beschrieben sein werden, wird es an der Zeit sein, den Wunsch zu äußern, auch die des Südens mit ihnen zu vergleichen.

Am 10. nachmittags um 6 Uhr glaubte der Kapitän eine eigentümliche Erschütterung in der Luft zu verspüren, wobei das Schiff ihm ein wenig zu erzittern schien. Das Geräusch, das er fernem Donner vergleicht, erneuerte sich nach ungefährr drei Minuten; nach einer Stunde merkte er nichts mehr. — Andre glauben in der Nacht zum 11. und noch am 11. selbst dieselbe Erschütterung wiederholt empfunden zu haben. Ein Zweifel stieg in uns auf, ob vielleicht jetzt das uns so gastliche Land, von einem Erdbeben durchwühlt, ein Schauplatz des Schreckens und der Zerstörung sei. Unsr Bessürchtung hat sich übrigens nicht bestätigt.

Wir hatten in Chile Flöhe in fast bedrohlicher Menge an Bord genommen; hätten sie sich vermehrt, so hätten wir viel zu leiden gehabt. Aber wie wir sonnenwärts fuhren, verloren sie sich mehr und mehr, und wir waren bald gänzlich davon befreit. Wir machten in der nördlichen Halbkugel (auf der Fahrt von Kalifornien nach den Sandwichinseln) unter ähnlichen Umständen dieselbe Erfahrung.

Dagegen zeigte sich ein andres Ungeziefer, das wir bis jetzt nicht gekannt, und vermehrte sich auf dieser Fahrt zwischen den Wendekreisen schon merklich: ich meine die bei den Russen sich heiligen Gastrechts erfreuenden Tarakauen (*Blatta germanica*, Licht- und Bäckerschaben). Später wurden sie uns zu einer entsetzlichen Plage; sie zehren nicht nur den Zwieback ganz auf, sondern nagen alles und selbst die Menschen im Schlafe an. In das Ohr eines Schlafenden gedrungen verursachen sie ihm unsägliche Schmerzen. Der Doktor, dem der Fall öfters vorgekommen, ließ mit gutem Erfolg Öl in das gefährdete Ohr gießen.

Am 16. März, in einer Entfernung von mehr als 17° (beiläufig 1000 Meilen) von dem nächsten bekannten Lande, der amerikanischen

Küste, ward ein Vogel im Fluge beobachtet, der für eine Schnepfe gehalten wurde.

Wir sahen am 24. die ersten Tropenvögel, diese herrlichen Hochsegler der Küste, die ich mich fast nicht erwehren kann Paradiesvögel zu nennen.

Am Morgen des 25. verkündigten uns über dem Winde von Salas y Gomez Seevögel in großer Anzahl, Pelikane und Fregatten, diesen ihren Brüteplatz, an welchem wir mittags vorüberfuhren.

Der 28. März 1816 war der Tag der Freude; die erste Bekanntschaft zu stiften mit Menschen dieses reizvollen Stammes und die erste schöne Verheißung der Reise sich erfüllen zu sehen! — Als mit breiter, schönbegrünter Kuppe die Osterinsel sich aus dem Meere erhob, die verschiedenfarbigen Feldereinteilungen an den Abhängen von ihrem Kulturzustande zeugten, Rauch von den Hügeln stieg; als näher kommend wir am Strande der Cooksbai die Menschen sich versammeln sahen; als zwei Boote (mehr schienen sie nicht zu besitzen) vom Strande stießen und uns entgegenkamen — da freute ich mich wie ein Kind; alt nur darin, daß ich zugleich mich auch darüber freute, mich noch so freuen zu können. Die flüchtigen Augenblicke unsrer versuchten Landung vergingen uns, umtaumelt von diesen lärmenden kindergleichen Menschen, wie im Rausch. Ich hatte alles Eisen, Messer, Scheren, alles was ich mitgenommen hatte, eher verschenkt als vertauscht, und nur, ich weiß nicht wie, ein schönes, feines Fischernetz erhandelt.

Ich habe den verdächtigen Empfang, der uns ward, in den Bemerkungen und Ansichten zu beschreiben versucht und mit dem, was ich davon gesagt, können die Berichte von Kotzebue und Choris verglichen werden. Ich habe die vermutliche Veranlassung der halb bedrohlichen Stimmung der Insulaner nur angedeutet. Herr von Kotzebue selber hatte die Geschichte aufgezeichnet, und ihm gebührte es, sie bekannt zu machen. Ich setze sie ergänzend hierher in seinen urkundlichen Worten. Sie steht im ersten Bande (Seite 116) seiner Reisebeschreibung.

„Eine Nachricht, die das feindselige Betragen der Insulaner gegen mich erklärt und welche ich erst später auf den Sandwichinseln durch Alexander Adams erhielt, glaube ich dem Leser hier mittheilen zu müssen. Dieser Adams, von Geburt ein Engländer, kommandierte im Jahre 1816 die dem Könige der Sandwichinseln gehörige Brigg Rahmann, und hatte vorher auf der nämlichen Brigg, als sie den Namen Forester of London führte und dem Könige noch nicht verkauft war, unter Kapitän Piccott als zweiter Offizier gedient. Der Kapitän des Stuner Nauch aus Neu-London-Amerika, seinen Namen hat mir Adams nicht genannt, beschäftigte sich im Jahre 1805 auf der Insel Mas a fuero mit dem

Fänge einer Gattung von Seehunden, welche den Russen unter dem Namen Kotick (Seekatzen) bekannt ist. Die Felle dieser Tiere werden auf dem Marke von China teuer verkauft, und daher suchen die Amerikaner in allen Theilen der Welt ihren Aufenthalt ausfindig zu machen. Auf der bis jetzt noch unbewohnten Insel Mas a fuero, welche westlich von Juan Fernandez liegt, und wohin sie aus Chile die Verbrecher schicken, ward dieses Tier zufällig entdeckt und gleich Jagd darauf gemacht. Da aber die Insel keinen sicheren Ankerplatz gewährte, weshalb das Schiff unter Segel bleiben mußte, und er nicht Mannschaft genug besaß, um einen Teil derselben zur Jagd gebrauchen zu können, so beschloß er, nach der Osterinsel zu segeln, dort Männer und Weiber zu stehlen, seinen Raub nach Mas a fuero zu bringen und dort eine Kolonie zu errichten, welche den Kotickfang regelmäßig betreiben sollte. Diesen grausamen Voratz führte er im Jahr 1800 aus*) und landete in Cooksbai, wo er sich einer Anzahl Einwohner zu bemächtigen suchte. Die Schlacht soll blutig gewesen sein, da die tapferen Insulaner sich mit Unererschrockenheit verteidigten; sie mußten dennoch den furchtbaren europäischen Waffen unterliegen, und zwölf Männer mit zehn Weibern fielen lebendig in die Hände der herzlosen Amerikaner. Nach vollbrachter That wurden die Unglücklichen an Bord gebracht, während der ersten drei Tage gefesselt und erst, als kein Land mehr sichtbar war, von ihren Banden erlöst. Der erste Gebrauch, den sie von ihrer Freiheit machten, war, daß die Männer über Bord sprangen, und die Weiber, welche ihnen folgen wollten, nur mit Gewalt zurückgehalten wurden. Der Kapitän ließ sogleich das Schiff beilegen, in der Hoffnung, daß sie doch wieder am Bord Rettung suchen würden, wenn die Wellen sie zu verschlingen drohten; er bemerkte aber bald, wie sehr er sich geirrt, denn diesen mit dem Elemente vertrauten Wilden schien es nicht unmöglich, trotz der Entfernung von drei Tagereisen ihr Vaterland zu erreichen, und auf jeden Fall zogen sie den Tod in den Wellen einem qualvollen Leben in der Gefangenschaft vor. Nachdem sie einige Zeit über die Richtung, die sie zu nehmen hatten, gestritten, theilte sich die Gesellschaft, einige schlugen den geraden Weg nach der Osterinsel ein, und die übrigen wandten sich nach Norden. Der Kapitän, äußerst entriistet über diesen unerwarteten Heldennut, schickte ihnen ein Boot nach, das aber nach vielen fruchtlosen Versuchen wieder zurückkehrte; denn sie tauchten allemal bei seiner Annäherung unter, und die See nahm sie mitleidig in ihren Schutz. Endlich überließ der Kapitän die Männer ihrem Schicksale, brachte die Weiber nach Mas a fuero und soll noch öftere Versuche

*) Ein hier oder weiter oben zu vermutender Druckfehler in der Jahreszahl benimmt der Geschichte nichts von ihrer Glaubwürdigkeit.

gemacht haben, Menschen von der Osterinsel zu rauben. Adams, welcher diese Geschichte von ihm selbst hatte und ihn deshalb wahrscheinlich nicht nennen wollte, versicherte mir, 1806 an der Osterinsel gewesen zu sein, wo er aber wegen des feindseligen Empfangs der Einwohner nicht landen konnte; ein gleiches Schicksal hatte nach seiner Aussage das Schiff *Albatros* unter Kommando des Kapitäns Windship im Jahre 1809.“

Ich ergreife diese Gelegenheit, auch hier gegen die Benennung „Wilde“ in ihrer Anwendung auf die Südsee-Inulaner feierlichen Protest einzulegen. Ich verbinde gern, soviel ich kann, bestimmte Begriffe mit den Wörtern, die ich gebrauche. Ein Wilder ist für mich der Mensch, der ohne festen Wohnsitz, Feldbau und gezähmte Tiere, keinen andern Besitz kennt als seine Waffen, mit denen er sich von der Jagd ernährt. Wo den Südsee-Inulanern Verderbtheit der Sitten schuld gegeben werden kann, scheint mir solche nicht von der Wildheit, sondern vielmehr von der Übergesittung zu zeugen. Die verschiedenen Erfindungen, die Münze, die Schrift usw., welche die verschiedenen Stufen der Gesittung abzumessen geeignet sind, auf denen Völker unsres Kontinents sich befinden, hören unter so veränderten Bedingungen auf, einen Maßstab abzugeben für diese insularisch abgeordneten Menschenfamilien, die unter diesem wonnigen Himmel ohne Gestern und Morgen dem Momente leben und dem Gemusse.

Die fliegenden Fische, von denen wenigstens zwei Arten in dem Großen Ozean vorkommen, scheinen in der Nähe des Landes häufiger zu sein. Wir sahen deren viele in der Nähe der Osterinsel.

Wir durchschnitten in der Nacht zum 1. April den südlichen Wendekreis; sahen am 3. eine Fregatte, und hatten am 7. und wiederholt am 13. Windstille. Hier war es, wo, mit der Beobachtung des Meerewürmes beschäftigt, die Entdeckung des ersten wahren Meerinsektes den Doktor Eschscholtz erfreute. Es ist unsrer gemeinen Wassertwanze (*Hydrometra rivulorum* F.) zu vergleichen, schreitet und springt auf dieselbe Weise auf der Oberfläche des Wassers und kommt zwischen den Wendekreisen in allen Meeren vor.

Wir sahen am 15. viele Seebögel, Fregatten und Pelikane, erduldeten etliche Windstöße und segelten während der Nacht nicht weiter. Der Himmel war dunkel umwölkt, es regnete heftig und es blizte in allen Richtungen.

Der Ruf „Land!“ regte uns am 16. mittags freudig an. Die Erwartung ist gespannt, wenn freiwillig, möchte ich sagen, und nicht auf das Gebot des Seemanns ein Land der Spiegelfläche enttaucht und sich allmählich vor uns gestaltet. Der Blick sucht begierig nach Rauch, der wehenden Flagge, die den Menschen dem Menschen, der ihn sucht, verkündigt. Steigt Rauch auf, dann pocht einem seltsam das Herz. Aber

diese traurigen Nisse haben bald, bis auf eine eitle Neugier, alles Interesse verloren.

Es war doch ein großes Fest, als am 20. beschlossen ward, eine Landung auf der kleinen palmenreichen Insel Romanzoff zu versuchen. Der Kapitän beorderte den Leutnant Sacharin, den Landungsplatz zu erkunden, und mich, ihn zu begleiten. Ich stieg freude- und hoffnungsvoll in das Boot; wir stießen ab. Wir ruderten ganz nahe der Insel, vom Ufer nur durch die schäumende Brandung getrennt. Ein mutiger Matrose schwamm mit einer Leine aus Land. Er schritt längs dem Ufer, entdeckte Menschenspuren, Kolosschalen, betretene Pfade, er lauschte durch das Gebüsch, pflückte grüne Zweige und kam zu der Leine zurück. — Sacharin deutete mit der Hand nach der Insel und sprach zu mir: Adelsberg Loginowitsch, wollen Sie? — Ich glaube nicht, daß mich noch einmal in meinem Leben solch peinliches Gefühl durchbohrt. Ich schreibe es zu meiner Demüthigung nieder. Was der Matrose getan, war ich nicht imstande zu thun. Jener schwamm zu uns wieder her, und wir ruderten zum Schiffe. Auf den erstatteten Bericht ward ein Pram aus allem beweglichen Holze an Bord verfertigt, und wir fuhren am andern Tage in zwei Booten der Insel zu. Die Boote ankerten in großer Wassertiefe zunächst der Brandung; der Matrose schwamm mit der Leine aus Land, und mit Hilfe des Prams konnten wir einzeln das Ufer erreichen, wo uns die schäumende Welle übergießt. Wir durchwandelten nun freudig den Wald und durchforschten die Insel. Wir lasen alle Spuren der Menschen auf, folgten ihren gebahnten Wegen, sahen uns in den verlassenen Hütten um, die ihnen zum Obdach gedient. Ich möchte das Gefühl vergleichen mit dem, das wir in der Wohnung eines uns persönlich unbekanntem teuren Menschen haben würden; so hätte ich Goethes Landhaus betreten, mich in seinem Arbeitszimmer umgesehen. — Daß diese Insel keine festen Wohnsitze hat und nur von andern uns unbekanntem Inseln her besucht zu werden scheint, habe ich in den Bemerkungen gesagt.

Der Tag, der ohnehin das Osterfest der Russen war, wurde festlich, und auf dem Kurik mit Kanonenfeuer begangen. Die Mannschaft erhielt doppelte Portion. Wir brachten den auf dem Schiffe zurückgebliebenen etliche Kolossnüsse mit. Sie zu erhalten war die Art an den Baum gelegt worden, ein Verfahren, das mir in die Seele schnitt; zur Süßne hatte man die Art daselbst gelassen.

In der Nähe der niedern Inseln, deren Aufnahme uns in den folgenden Tagen bis zum 25. April beschäftigte, ließen sich die Seevögel nur sparsam sehen; dagegen waren die fliegenden Fische häufig. Hier sah ich auch einmal eine Wasserschlange im Meere schwimmen.

Wir entbehrten schon lange aller frischen Nahrung; das Wasser ward uns am 28. April zum erstenmal zugemessen. Die Portion war aber vollkommen hinreichend, und ich verbrauchte von der meinen nur einen Theil. Ich hätte mich im Nothfall mit Seewasser auch begnügt. Ich habe oft auf Exkursionen Seewasser getrunken, ohne Widerwillen und ohne Nachtheil; ob es mir aber den Durst löschte, wie süßes Wasser, könnte noch gefragt werden. Die häufigen Regengüsse, die besonders in der südlichen Halbkugel uns erfrischten, gaben uns eine erwünschte Gelegenheit, frisches Wasser einzusammeln, wozu unser Zelt eingerichtet war. Solches frisches, gesundes Wasser ist eine wahre Erquickung; denn leider fehlen dem des Vorrats „die nahrhaften Theile“ niemals ganz und sind manchmal in unerwünschtem Überflusse vorhanden. — Am 4. Mai regnete es so stark, daß zwölf Fässer Wasser gesammelt wurden.

Ich habe eigentlich zu dem nichts hinzuzufügen, was ich in den Bemerkungen und Ansichten über die Peruhyninseln gesagt habe, die wir am 30. April sahen und mit deren Einwohnern wir am andern Morgen verkehrten. Ein solcher Tag mit seinen Ereignissen ist im einförmigen Schiffsleben ein Lichtpunkt, der dessen eintöniges Einerlei belebend durchbricht. Wollte ich wiederholt die empfundene Freude beschreiben, so würde ich in dem Leser eben die Langeweile erzeugen, die sie für uns zu unterbrechen kam. — Wir verhielten uns übrigens dieses Mal leidend, und es war nicht mehr der erste Eindruck. — Ich habe nirgends den Palmenwald schöner als auf den Peruhyn gesehen. Zwischen dem hochgetragenen windbewegten Baldachin der Kronen und dem Boden sah man zwischen den Stämmen hindurch den Himmel und die Ferne. Es schienen, wenigstens stellenweise, das niedere Gebüsch und der Baum zu fehlen, welche die Inseln dieser Bildung nach außen zu umzäunen und zu beschützen pflegen. Verhältnismäßig zahlreich, stark und wohlgenährt, friedlich und dennoch vertrauensvoll seinen Waffen, unbekannt mit den unsern war das Volk, das uns umringte; jegliche Familie, so schien es, unter Führung des Alten im eignen Boote. Sie erhandelten Eisen von uns, das köstliche Metall, und als wir unsern Lauf weiter nahmen, waren sie kaum zu bewegen, von uns zu lassen.

Wir hatten in den nächsten Tagen häufige Windstillen mit Windstößen abwechselnd, und erreichten am 4. Mai, beiläufig unter 7° 30' südl. Br., den wirklichen N.-Passat. Wir sahen in den folgenden Tagen viele Seebögel morgens dem Wind entgegen, bei Sonnenuntergang mit dem Winde fliegen. Die kleine Seeschwalbe (*Sterna stolidus*) ließ sich wiederholt auf dem Schiffe fangen, und wir entließen etliche, denen wir auf pergamentnem Halsbände den Namen des Schiffes und das Datum mitgaben. Es möchte für ein Schiff eine Freude sein, einen

solchen Voten in diesem weiten Meerbecken wieder aufzufangen; ließ sich doch in der chinesischen See ein Pelikan am Bord des Kuriks greifen, der von unsrer Konserve, der Eglantine, kam, wo er sich schon in die Gefangenschaft begeben hatte.

Wir durchkreuzten am 11. den Äquator. Am 12. zeigten sich viele Seevögel. Auch ein Landvogel soll gesehen worden sein. Ein Delphin wurde harpuniert, der erste, dessen wir habhaft wurden. — Er diente uns zu einer willkommenen Speise. Es ist ein schwarzes blutvolles Fleisch, erdig und unschmackhaft, aber nicht eben tranig. Ich möchte, wie die Haifische, so auch die Delphine für den Fisch loben; sie kommen zuzeiten, wo sie nicht zu tadeln sind.

Am 19. Mai, da wir die Mulgrabesinseln aufsuchten, blies unversehens ein Windstoß dem herrschenden Winde entgegen, brachte die Segel in Verwirrung und zerriß manches Tauwerk. Der Kapitän ward von einem geschleuderten Tau am Vorderhaupte getroffen und sank betäubt nieder. Dieser Vorfall, der Schrecken unter uns verbreitete, hatte glücklicherweise keine Folgen.

Wir entdeckten am 21. ein nur an wenigen Punkten spärlich begrüntes Riff, auf dem nur wenige Kokosbäume sich erhoben. Am 22. kamen uns zwei Boote zierlichen Baues, geschickt gegen den Wind zu labieren, aus diesem Riffe entgegen. Die Menschen, geschmückt und anmutig, luden uns auf ihre Erde ein, aber im Gefühl ihrer Schwäche und unsrer Kraft vermaßen sie sich nicht, uns näher zu kommen. Ein Boot ward in die See gelassen, worauf ich mit Gies Simonowitsch und Login Andrewitsch Platz nahm und wir ruderten ihnen entgegen. Aber auch so vermochten wir nicht, ihnen Zutrauen einzulösen. Sie warfen uns Geschenke zu, eine zierliche Matte und eine Frucht des Pandanus, und entfernten sich schnell der Insel zu, uns einladend, ihnen zu folgen. Das waren die Kadacker. Sie beschenkten uns zuerst und schieden bei dieser ersten Begegnung unbeschenkt von uns.

Wir hatten, nach Norden steuernd, den 27. die Sonne im Zenit und durchschnitten am 28. den nördlichen Wendekreis, nachdem wir 42 Tage südlich vom Äquator und 12 Tage nördlich von demselben in der heißen Zone zugebracht. Wir wallten unsern heimischen Sternen zu; vor uns erhob sich der große Bär und hinter uns senkte sich das Kreuz.

Wir hatten am 2. und 3. Juni, etwas südlicher als gewöhnlich die Inseln Rica de Plata und Rica de Oro angegeben werden, ungefähr in derselben Breite wie Mearn, Landzeichen. Am Morgen des dritten ließ sich ein kleiner Vogel vom Geschlechte der Schnepfen auf das Schiff nieder und ward mit Schaben gefüttert. — Treibholz und Tange

schwammen im Meer, das Wasser war außerordentlich trübe, doch fand das Senkblei mit 100 Faden Leine keinen Grund.

Die Kälte nahm zu. Wir waren in dem nordischen Nebel, der sich oft an unserm Lanwerke niederschlug und als pechbittere Quellen längs den Wänden herabfloß. Wir fingen in den ersten Tagen des Juni unter der Breite von Gibraltar zu heizen an und hatten gegen die Mitte desselben Monats, bevor wir die Breite von Paris erreicht, Eis am Bord. Das Meer in diesem selben Meerbecken zwischen den Tropen dunkel ultramarinblau, ist hier schwarzgrün gefärbt und undurchsichtig. Die Wassertiefe, worin ein weißer Gegenstand sichtbar bleibt, hat sich von 16 Faden auf 2 Faden vermindert. Das Treibholz ward nordwärts immer häufiger.

Am 4. ward ein zweiter Delfhin von einer andern Art harpuniert. Die Arten dieser uns sehr mangelhaft bekannten Gattung möchten sehr zahlreich sein. Scheint doch fast jegliche Herde, die das Schiff umschwärmte, sich von allen andern durch Farbe, Zeichnung und Größe zu unterscheiden.

Am 6. erschienen rote Flecken im Meer; sie rührten von einem kleinen Krebse her, womit das Wasser angefüllt war.

Seitdem wir nach Norden steuerten, eilten Wünsche und Gedanken dem Schiffe voran der Küste zu, wo wir die Hoffnung hatten, Briefe von der Heimat vorzufinden. Wir selber fingen an, unsre Journale durchzusehen, unsre Papiere zur Absendung zu ordnen und Briefe an unsre Lieben zu schreiben. Ich habe, durch einen Scherz des Kapitäns dazu ermuntert, vom Norden des Großen Ozeans eine nach Längen- und Breitengrad datierte Order ausgestellt, einen Korb Champagnerwein an den Staatsrat von Kotschue zu expedieren, und der Wein ist expediert worden und angekommen.

Ein kleiner Landvogel (eine *Fringilla*) sagte uns am 17. das Land an, das sich uns am 18. entschleierte. Ein hohes Land mit zackigen Zinnen, über welche sich aus dem Innern hohe vulkanische Regal erheben. Der Schnee bedeckt nicht gleichmäßig die Höhen, wie in unsern Alpen, sondern liegt fleck- und streifenweise an den Abhängen des zerrissenen Gebirges und steigt an denselben tief zu Tale. Am 18. Juni noch so viel Schnee!

Wir fuhren am 19. in das schöne weite Becken, die Awatschabucht, hinein. Wir wurden von der Berghöhe, die den Nordpfeiler des äußern Lozes bildet, telegraphisch nach St. Peter und Paul angemeldet; ein Hilfsboot kam uns entgegen. Wir waren durch den schmalen Kanal des Einganges mit günstigem Winde eingefahren, der uns, sobald wir im Innern angelangt, plötzlich gebrach. Es war Nacht, als wir in den

Hafen hineinbugsiert wurden. Ein unleidlicher Fischgestank verkündigte uns die Nähe des Ortes. — Die Ausrüstung zum Trocknen der Fische, das tägliche Brot dieser nordischen Lande, liegt auf einer Landzunge, die den innern Hafen abschließt.

Hier, zu St. Peter und Paul, betrat ich zuerst den russischen Boden; hier sollte ich meine erste Bekanntschaft mit Rußland machen.

Wir waren hier angemeldet und wurden erwartet; wir waren allenamlich bekannt, die Zeitungen hatten unsre Namen ausposaunt, und was hat man in St. Peter und Paul andres zu tun, als die Zeitung zu studieren. Wir wurden empfangen, wie sich's erwarten ließ. Wir brachten Bewegung in das stockende Leben, und es schien ein Tag über diesen Winkel der Erde, der nicht wie alle übrigen Tage war. Es waren Landsleute, die einander als Wirte und Gäste an diesem abgelegenen Orte, so fern vom eigentlichen Vaterlande, begegneten.

Der Gouverneur Leutnant Rudokoff sorgte für alle Bedürfnisse des Schiffes, dessen Kupfer besonders schadhast befunden ward. Er half uns mit den noch brauchbaren Kupferplatten der „Diana“ aus, des Schiffes, das Golownin nach seiner Fahrt nach Japan, als untauglich die See zu halten, im hiesigen Hafen zurücklassen mußte. Der Kapitän zog ans Land, und es folgten aufeinander Gast- und Festmähler, wie sie nur in Kamtschatka zu beschaffen waren. Wir erfreuten uns in Kamtschatka der russischen Bäder. Es ist das erste und vielleicht das erquicklichste, was die russische Gasifreundschaft anzubieten weiß. Unsre Matrosen wußten sich selbst, wo es erwünscht war, ihr Badezelt einzurichten, und nur unter einem glücklicheren wärmeren Himmel unterblieb es als entbehrlich.

Am 22. Juni ward auf dem Kurik ein Dankfest gefeiert und bei dem Gouverneur zu Abend gespeist. Sonntag den 23. ward nach der Kirche bei uns getaselt. Am 30. war Festmahl beim Kommandanten, wo beim Kanonendonner potuliert wurde. — Der Wein war nicht eben der vorzüglichste, aber die Gäste, aus allen nur zeigbaren Russen bestehend, waren zahlreich; und nach englischer Sitte, die mehr oder minder überall beobachtet wird, wo salziges Wasser das Land bespült, wollte jeder mit jedem von uns ein Glas Wein trinken, welche Höflichkeit erwidert werden mußte, so daß der Gläser Weines sehr viele wurden. Nach Tische sollten wir das landesübliche Fuhrwerk kennen lernen und zu Schlitten mit Hundegespann auf grünem Rasen, weil schon der Schnee im Tale geschmolzen war, den Abhang des Hügels hinabfahren. Es konnte keiner von uns den Sitz behaupten, was allerdings einige Übung erfordert; abgeworfen, verkrochen wir uns in das Gebüsch, und jeder suchte einen stillen Platz, das Fest für sich allein zu beschließen.

Am 4. Juli speisten wir bei Herrn Clark, einem Amerikaner, der

hier, wohin er verschlagen worden, neue Verhältniſſe angeknüpft hat. Er hatte das Kap Horn nur einmal umfahren, war aber ſechsmaal, und zum letztenmal vor sechs Jahren, auf den Sandwichinseln gewesen. Ich habe die Nachrichten, die er mir von diesen Inseln gab, und das Bild, das er mir von denselben entwarf, vollkommen wahr und treu befunden. Ich sah zuerst bei Herrn Clark ein Bild, das ich seither oftmals auf amerikanischen Schiffen und, durch ihren Handel verbreitet, auf den Inseln und an den Küsten des Großen Ozeans wiedergesehen habe: das von chinesischer Hand zierlich auf Glas gemalte Porträt von Madame Néca-mier, der lebenswürdigen Freundin der Frau von Staël, bei der ich lange Zeit ihres vertrauten Umgangs mich erfreute. Wie ich hier dieses Bild betrachtete, schien mir unsre ganze Reise eine lustige Anekdote zu sein, nur manchmal langweilig erzählt, und weiter nichts.

Am 11. Juli war das Kirchenfest von St. Peter und Paul. Wir steuerten zu einer Kollekte bei, die für den Bau einer Kirche gesammelt wurde. Der erste Beamte der russisch-amerikanischen Kompanie bewirtete uns an diesem Tage.

Am 12. ward das Fest von Gleb Simonowitsch bei uns gefeiert und besonders von den Matrosen mit ausgelassener Freudigkeit begangen, denn Gleb Simonowitsch war allgemein geliebt. Dieses Fest gibt mir Veranlassung, über eine russische Sitte zu berichten, die bei der strengen Mannszucht und der unbedingten Untervwürfigkeit des Untergebenen gegen seinen Vorgesetzten seltsam erscheinen dürfte. Aber mir scheint der gemeine Russe sich gegen seinen Herrn, gleichviel ob Kapitän, Herr oder Kaiser, in ein mehr kindliches als bloß knechtisches Verhältnis zu stellen; und unterwirft er sich der Rute, so behauptet er auch seine Kindesfreiheiten. Die Matrosen ergriffen zuerst Otto Astawitsch, und in zwei Reihen gestellt, welche Front gegeneinander machten und sich bei den Händen anfaßten, ließen sie ihn schonungslos über ihre Arme schwinmen; eine Art des Prellens, die unter uns für keine Ehren- oder Freundschaftsbezeigung gelten würde. Nach Otto Astawitsch kam Gleb Simonowitsch an die Reihe und nach diesem wir alle, so wie sie unser habhaft werden konnten. Die am höchsten in ihrer Gunst standen, wurden am höchsten geschneilt und am unbarmherzigsten behandelt. Ich erfuhr nachher, daß solches Tun ein Gegengeschenk verdiene, welches der Geprellte an die prellende Mannschaft zu entrichten pflege.

Am 13. waren wir segelfertig, aber die erwartete Post aus St. Petersburg war nicht angekommen, und wir mußten unsrer getäuschten Hoffnung bis zu der Rückkehr nach Kamtschatka, die uns auf den Herbst 1817 verheißen war, Geduld gebieten. Auch von dieser Hoffnung wur-

den wir enttäuscht. Wir haben während dieser drei Jahre keine direct an uns gerichtete Nachricht von der Heimat und keine Briefe von unsern Angehörigen erhalten. — Ich hätte vielleicht, wenn mich die Sehnsucht nach der Post nicht hier gebannt gehalten, eine Excursion in das Innere unternommen; dazu war es jedoch noch zu früh, da in diesem Jahre der Winter nicht weichen zu wollen schien. Schnee lag noch um St. Peter und Paul, als wir ankamen, und jetzt erst begann der Frühling zu blühen. Wie ich von hier aus in die Heimat schrieb, auf das Papier die toten Buchstaben fallen ließ, die kein Widerhall waren und keinen Widerhall gaben, schmürte ein peinliches Gefühl das Herz mir zu.

Ich muß einiges nachholen. Bücher, so von Berings Zeiten her Reisende hier oder in Hintersibirien zurückgelassen, haben sich in St. Peter und Paul zu einer Bibliothek angesammelt, in welcher wir verwundert und erfreut Werke fanden, deren Mangel wir schmerzlich empfunden hatten. Vorse konnte uns für das so reizende Studium der Seegewürme zu einem Leitfaden dienen, dessen wir ganz entbehrten; und wie erwünscht uns im Norden Pallas' Reisen und Gmelins Flora Sibirica sein mochten, brauche ich nicht erst zu sagen. Dem Herrn Gouverneur schien es die natürlichste Bestimmung dieser Bücher zu sein, bei einer wissenschaftlichen Expedition, wie die unsrige, gebraucht zu werden, und er ließ mich aus der Bibliothek die Werke, die ich begehrte, nehmen, unter der heilig von mir erfüllten Bedingung, sie nach der Heimkehr der Petersburger Akademie zurückzustellen. In dieser Bibliothek waren auch unter andern etliche von Julius Klaproth einst an der chinesischen Grenze zurückgelassene Bücher, die mit seinem chinesischen Siegel, dem Spruch von Konfuzius: „Die Gelehrten sind das Licht der Finsternis“, gestempelt waren. Dieses selbe Siegel, das besaß ich; ein Geschenk von Julius Klaproth im Jahr 1804 oder 1805, wo ich in Berlin vertraulich mit ihm lebte und von ihm Chinesisch lernen wollte. Ich hatte dieses Siegel zufällig auf diese Reise mitgenommen; ich hatte es bei mir und hätte, es vorweisend, die Bücher als mein Eigentum aussprechen können.

Von einem Naturforscher und Sammler, von Rudofsky, der in diesem Winkel der Erde ein unglückliches Ende nahm, rührten ein paar kleine Kisten her, die getrocknete Pflanzen und Löschpapier enthielten und womit Herr Rudofsky mir ein Geschenk machte. Auch das Papier war mir sehr erwünscht. Wie lang benutzte ich damals jedes Schnitzel; unsre Transparentgemälde aus Chile verbrauchte ich zu Samenkapseln, und ich finde in einem aus St. Peter und Paul geschriebenen Briefe von mir dankbarlichst eines Bundes Fidibus erwähnt, das mir die Kinder eines Freundes in Kopenhagen geschenkt, als ich im Begriff war, zu Schiffe zu steigen.

Ich hatte mir in England eine gute Doppelflinte angeschafft. Der Kapitän selbst hatte uns damals die Weisung gegeben, uns mit Waffen zu versorgen. Ich hatte sie auf der Reise sehr wenig gebraucht, doch war ein Schloß nicht im guten Stande, und sie war schmutzig, weil ich der Geräthschaften entblößt war, ein Gewehr instand und rein zu erhalten. Es borgte sie in St. Peter und Paul jemand von mir, und ich war dessen unmaßen froh, erwartend, es würde ihr nun ihr Recht geschehen, und sie würde wie neu aussehen, wenn sie in meine Hände wiederkäme. Darin hatte ich mich nun geirrt; ich bekam sie ungepuzt zurück und die Not war größer als zuvor. Der Gouverneur hatte meine Flinte gesehen und wünschte sie zu besitzen; er beauftragte den Kapitän, mit mir über den Preis, den ich darauffsetzen wollte, zu unterhandeln. Nachdem ich mich vergewissert, daß Herr von Kozebue, der sich Herrn Rudokoff gefällig zu erweisen trachtete, selber wünschte den Handel zustande zu bringen, sagte ich zu ihm, daß, insofern die Flinte, wie er anzunehmen schein, mir als Nothwehrwaffe entbehrlich sei, ich sie gern Herrn Rudokoff überlassen wollte; ich wisse aber nicht sie in Geld abzuschätzen und sei auch kein Handelsmann. Er möge nur die Tiere und Vögel, die er damit bis zur Zeit unsrer Rückkunft schießen würde, von seinen Lenten ausbalgen lassen und mir die Häute verwahren; das solle der Preis sein. Diese Wendung des Handels schien allen Theilen gleich erfreulich und würde auch den Berliner Museen trefflich zustatten gekommen sein, wenn wir nicht unterlassen hätten, nach Kamtschatka zurückzukehren.

Der Leutnant Wormskjold blieb in St. Peter und Paul. Er wollte sein am Bord des Mirniks nach den Instrumenten der Expedition geführtes meteorologisches Journal nur unter Bedingungen mittheilen, auf die sich Herr von Kozebue nicht einlassen mochte. Dieser, zu dessen Verfügung ich für den eingetroffenen Fall meine Barschaft gestellt hatte, gab mir, ohne von jener Gebrauch gemacht zu haben, mein Wort zurück. Auch der kranke Leutnant Sacharin mußte, obgleich ungern, hier von der Expedition scheiden. Wir drückten uns herzlich die Hände. Er hätte wirklich nicht unternehmen sollen, was auszuführen er körperlich nicht imstande war; denn der Dienst des Seeoffiziers hat Beschwerden, denen der Passagier fremd bleibt.

Unsern lustigen Gesellen, den Affen, schenkte der Kapitän dem Gouverneur. Man möchte meinen, wenn Affen, wie auf Schiffen geschieht, auf vertraulichem Fuße mit den Menschen leben, daß sie, geschickt, neu- und wißbegierig wie sie sind, es weit in der Bildung bringen könnten, wenn sie nur hätten, was zu einem Gelehrten gehört und was ihnen die Natur vorenthalten hat: Sitzfleisch. Sie haben keine Geduld.

Das alles gilt vielleicht mehr noch von den ostindischen Affen, die wir später an Bord nahmen, als von diesem Brasilianer.

Der Kapitän erhielt zur Verstärkung der Mannschaft des Kuriks sechs Matrosen von dem hiesigen Kommando und einen Meuten von der russisch-amerikanischen Handelskompanie. Dieser war ein viel erfahrener, sehr verständiger Mann. — Diese sieben Mann sollte Herr von Kozebue bei seiner Rückkunft in Kamtschatka im andern Jahre wieder abgeben. Er nahm außerdem eine Baidare an Bord, die er hier fertigen lassen: ein offenes, flaches Boot, das aus einem leicht gezimmerten, mit Robbenhäuten überzogenen, hölzernen Gerippe besteht und beim Übernachten auf dem Lande als Zelt oder Schutzwehr gegen den Wind gebraucht wird.

Wir alle hatten uns mit Parken versehen, und mehrere hatten sich Bärenhäute zum Lager angeschafft. Die Parke ist das gewöhnliche Pelzkleid dieser Nordvölker, ein langes, aus Reuntierfell verfertigtes Hemd ohne Schlitz, mit daran hängender Haube oder Kapuze. Manche sind zweifältig mit Rauchwerk nach innen und außen.

Wir verließen am 14. Juli 1816 den Hafen von St. Peter und Paul und konnten erst am 17. aus der Bucht von Awatscha auslaufen.

Nordfahrt von Kamtschatka aus in die Beringsstraße.

St. Laurenziusinsel. Kozebues Sund. St. Laurenzbucht im Lande der Tschuktshi. Unalaska.

„Zur Erforschung einer nordöstlichen Durchfahrt“ sind Worte, die die „Entdeckungsexpedition von Otto von Kozebue in die Südsee und nach der Beringsstraße“ an der Stirn trägt. Nun aber segeln wir nach Norden, der Beringsstraße zu, und es dünkt mich an der Zeit zu sein, euch, die ihr mir bis jetzt auf gut Glück gefolgt seid, ohne zu wissen, wohin die Reise ging und was sie beabsichtigte, nachträglich über den Hauptzweck derselben und den Plan, nach welchem er verfolgt werden sollte, die Aufklärungen zu geben, die ich selber mir nach und nach erhalten hatte. Die Sommerkampagne 1816 sollte einer bloßen Rekognoszierung gewidmet sein. Ein Hafen, ein sicherer Ankerplatz für das Schiff, sollte in Norton-Sound, oder noch besser im Norden der Straße aufgefunden werden, von wo aus mit Baidaren und Meuten,*) diesen

*) Dreifältig: A-le-ut. So spreche ich das Wort mit den Russen aus. Meine Jungen, die in Kleinquarta sitzen, wissen es freilich besser und verweisen es mir. — Daß es zweifältig A-leut heißen muß, weiß jedes Kind.

Amphibien dieser Meere, den eigentlichen Zweck der Expedition anzugreifen der zweiten Sommerkampagne vorbehalten bliebe. Früh sollten wir dann in Unalafschka eintreffen, wo unsre Ausrüstung für das nächste Jahr von dem Beamten der russisch-amerikanischen Kompanie beschafft werden sollte: Baidaren, Mannschaft, Mundvorrat für dieselbe und Dolmetscher, welche die Sprachen der nördlichen Eskimos verstünden. Diese Dolmetscher würden von Kodiak bezogen werden müssen; wohin von Unalafschka aus einen Boten auf dreißigtiger Baidare die Küsten der Inseln und des festen Landes entlang zu senden, je später im Jahre, desto gefahrvoller und unzuverlässiger sei. Deshalb durften wir uns jetzt nicht verspäten. Die Zeit des nordischen Winters sollten wir dann in Sommerlanden verbringen, theils der Mannschaft die erforderliche Erholung gönnen, theils anderwärtigen geographischen Untersuchungen obliegen, dann im Frühjahr 1817 nach Unalafschka zurückkehrend daselbst, was für unsre Nordfahrt vorbereitet worden, uns aneignen, und sobald das nordische Meer sich der Schifffahrt eröffnete, den Kurik in den vorbestimmten Hasen fahren, sichern und zurücklassen und mit Baidaren und Meuten zur Erforschung einer nordöstlichen Durchfahrt so weit nach Norden und Osten zu Wasser oder zu Lande vordringen, als es uns ein gutes Glück gestattete. — Wenn die vorgerückte Jahreszeit oder die sonstigen Umstände unsrer Unternehmung ein Ziel gesetzt, sollten wir die Rückfahrt über Kamtschatka antreten und auf der Heimkehr noch die gefährvolle Torresstraße untersuchen. Wahrlich, es war zweckmäßig, zu Entdeckungen im Eismeer die Söhne des Nordens und ihre Fahrzeuge zu gebrauchen. Nur mißlich war es, die ganze Hoffnung des Gedeihens auf den einzigen Wurf nur einer Kampagne zu setzen, die ein ungünstiges Jahr vereiteln konnte. Aber mit Beharrlichkeit möchten am tüchtigsten von Unalafschka aus, durch Meuten und wenige rüstige, abgehärtete Seemänner, welche nur die erforderlichen Ortsbestimmungen vorzunehmen befähigt wären, die letzten Fragen zu lösen sein, welche die Geographie dieser Meer- und Küstenstriche noch darbietet.

Die Sommerkampagne 1816, deren Ergebnis in der Karte vorliegt, die Herr von Kozebue von dem nach ihm benannten Sund mittheilt, hat, was von ihr erwartet werden konnte, auf das befriedigendste geleistet. Der Kozebues-Sund, ein tiefer Meerbusen, der im Norden der Straße unter dem Polarkreise in die amerikanische Küste eindringt, und dessen Hintergrund beiläufig ein Grad nördlicher und unter gleicher Länge liegt als der Hintergrund von Norton-Sound, bietet den Schiffen im Schutze der Chamisso-Insel den sichersten Ankerplatz und den vortrefflichsten Hasen dar. Herr von Kozebue hat im Jahre 1817 darauf verzichtet, Vorteil von seiner Entdeckung zu ziehen, um weiteren Entdeckungen in das Eis-

meer entgegenzugehen. Was der Kommandosoffizier Expedition aufgegeben war, ist seither von den Engländern verfolgt worden, und Kapitän Beechey mit dem Blossom hat in den Jahren 1826 und 27 von diesem selben Hafen aus einen Theil der amerikanischen Küste im Eismeer aufgenommen.

Ich kehre zu unsrer Nordfahrt zurück. Ihr Zweck war die Geographie. Wir haben zwar mit den Eingeborenen, den Bewohnern der St. Laurentzinseln, den Eskimos der amerikanischen Küste, den Tschuttschi der asiatischen, häufig verkehrt; doch haben wir mit und unter ihnen nicht gelebt. Die Karte und der Bericht von Herrn von Kokebue, das Zeichenbuch des Malers, das er in seinem Voyage pittoresque offen hält, werden belehrender sein als mein dürftiges Tagebuch. Übrigens was ich über diese Völker mongolischer Rasse zu sagen gewußt, habe ich am Schlusse des Aufsatzes, den ich den Nordlanden in meinen Bemerkungen und Ansichten gewidmet habe, in wenige Worte zusammengedrängt.

Am 17. Juli 1816 liefen wir aus der Bucht von Kwatscha aus und hatten am 20. Aussicht von der Beringsinsel, deren westliches Ende sich mit sanften Hügeln und ruhigen Finien zum Meere senkt. Sie erschien uns im schönen Grün der Alpentristen; nur stellenweise lag Schnee.

Von der Beringsinsel richteten wir mit günstigem Winde unsern Kurs nach der Westspitze der St. Laurentzinsel. Wir waren in den dichtesten Nebel gehüllt; er zerteilte sich am 26. auf einen Augenblick; ein Berggipfel ward sichtbar; der Vorhang zog sich wieder zu. Wir labierten in der gefährlichen Nähe des nichtgesehenen Landes.

An diesem Tage war die Erscheinung einer Ratte auf dem Berdeck ein Besorgnis erregendes Ereignis. Ratten sind auf einem Schiffe gar verderbliche Gäste, und ihrer Vermehrung ist nicht zu steuern. Wir hatten bis jetzt keine Ratten auf dem Kuril gehabt; war diese in Kamtschatka an unsern Bord gekommen, konnten auch mehrere schon in den untern Schiffsraum eingedrungen sein. Eine Rattenjagd ward auf dem Berdeck als ein sehr ernstes Geschäft angestellt und drei Stück wurden erlegt. Es ist von da an keine mehr verspürt worden.

Am 27. steuerten wir auf das Land zu, das uns im heitersten Sonnenschein erschien, sowie wir in seiner Nähe aus der Nebeldecke des Meeres herausstraten. Zwei Boote wurden zu einer Landung ausgerüstet. Indem wir nach dem Ufer ruderten, begegneten wir einer Baldare mit zehn Eingeborenen. Wir verkehrten mit ihnen, nicht ohne wechselseitig auf unsrer Hut zu sein. Tabak! Tabak! war ihr lautes Begehren. Sie erhielten von uns das köstliche Kraut, folgten unsern Booten freundlich, fröhlich, vorsichtig, und leisteten uns beim Landen in der Nähe ihrer Zelte hilfreiche Hand. Die hier am Strande aufgerichteten Zelte von

Robben- und Walroshäuten schienen Sommerwohnungen zu sein und die festen Wohnsitze der Menschen hinter dem Vorgebirge im Westen zu liegen. Von daher kam auch eine zweite Baidare herbei. Unser verständiger Meut, der eine längere Zeit auf der amerikanischen Halbinsel Alaska zugebracht, fand die hiesige Völkerschaft den Sitten und der Sprache nach mit der dortigen verwandt und diente zu einem halben Dolmetscher. Während der Kapitän, der in ein Zelt geladen worden, den Umarmungen und Bestreichungen, sowie der Bewirtung der freundlichen tranigen Leute, die er mit Tabak und Messern beschenkte, ausgesetzt blieb, bestieg ich allein und unbefährdet das felsige Hochufer und botanisierte. Selten hat mich eine Herborisation freudiger und wunderlicher angeregt. Es war die heimische Flora, die Flora der Hochalpen unsrer Schweiz zunächst der Schneegrenze, mit dem ganzen Reichthum, mit der ganzen Fülle und Pracht ihrer dem Boden angedrückten Zwergpflanzen, denen sich nur wenige eigentümliche harmonisch und verwandt zugesellten. Ich fand auf der Höhe der Insel, unter dem zertrümmerten Gestein, das den Boden ausmacht, einen Menschenschädel, den ich unter meinen Pflanzen sorgfältig verborgen mitnahm. Ich habe das Glück gehabt, die reiche Schädel-sammlung des Berliner anatomischen Museums mit dreien nicht leicht zu beschaffenden Exemplaren zu beschenken: diesem von der St. Laurenz-inself, einem Meuten aus einem alten Grabmal auf Unalaska und einem Eskimo aus den Gräbern der Bucht der guten Hoffnung in Kokebues-Sund. Von den dreien war nur der letztere schadhast. Nur unter kriegerischen Völkern, die, wie die Nukahiver, Menschenschädel ihren Sieges-trophäen beizählen, können solche ein Gegenstand des Handels sein. Die meisten Menschen, wie auch unsre Nordländer, bestatten ihre Toten und halten die Gräber heilig. Der Reisende und Sammler kann nur durch einen seltenen glücklichen Zufall zu dem Besitze von Schädeln gelangen, die für die Geschichte der Menschenrassen von der höchsten Wichtigkeit sind.

Wir erreichten gegen zwei Uhr nachmittags das Schiff und verbrachten, in den tiefen Nebel wieder untergetaucht, noch den 28. und den Vormittag des 29. in der Nähe der Insel, um deren westliches Ende wir unsern Kurs nahmen. Am Abend des 28. hob sich die Nebeldecke, das Land ward sichtbar, und wir erhielten auf drei Baidaren einen zahlreichen Besuch der Eingeborenen, in deren Führer der Kapitän seinen freundlichen Wirt vom vorigen Tage erkannte. Nach vorangegangener Umarmung und Reiben der Nasen aneinander wurden Geschenke und Gegengeschenke gewechselt und ein lebhafter Tauschhandel begann. In kurzer Zeit waren wir alle und unsre Matrosen reichlich mit Kamlaiten versehen. Die Kamlaita ist das gegen Regen und Übergießen der Wellen schützende Oberkleid dieser Nordländer, ein Hemd mit Haube oder Kapuze

aus der feinen Darmhaut verschiedener Robben und Seetiere verfertigt; die Streifen ring- oder spiralförmig wasserdicht mit einem Faden von Flechten von Seethieren aneinander genäht; die Nähte zuweilen mit Federn von Seevögeln oder anderem verziert. Die größte Kaulaita muß für die geübteste Nähterin die Arbeit von mehreren, von vielen Tagen sein — sie wurden ohne Unterschied für wenige Blätter Tabak, so viel wie etwa ein Raucher in einem Vormittag aufrauchen könnte, freudig hingegeben.

Die sonderbare Sitte des Tabakrauchens, deren Ursprung zweifelhaft bleibt, ist aus Amerika zu uns herübergekommen, wo sie erst seit beiläufig anderthalb Jahrhunderten Anerkennung zu finden beginnt. Von uns verbreitet, ist sie unversehens zu der allgemeinsten Sitte der Menschen geworden. Gegen zwei, die von Brot sich ernähren, könnte man fünf zählen, welche diesem magischen Rauche Trost und Lust des Lebens verdanken. Alle Völker der Welt haben sich gleich begierig erwiesen, diesen Brauch sich anzueignen; die zierlichen, reinlichen Potophagen der Südsee und die schmutzigen Ichthyophagen des Eismeerces. Wer den ihm einwohnenden Zauber nicht ahnt, möge den Eskimo seinen kleinen steinernen Pfeifenkopf mit dem kostbaren Kraut anfüllen sehen, das er sparsam halb mit Holzspänen vermischt hat; möge sehen, wie er ihn behutsam anzündet, begierig dann mit zugemachten Augen und langem, tiefem Zuge den Rauch in die Lungen einatmet und wieder gegen den Himmel ausbläst, während aller Augen auf ihm haften und der Nächste schon die Hand ausstreckt, das Instrument zu empfangen, um auch einen Freudenzug auf gleiche Weise daraus zu schöpfen. Der Tabak ist bei uns hauptsächlich und in manchen Ländern Europas ausschließlich Genuß des gemeinen Volkes. — Ich habe immer nur mit Wehmut sehen können, daß gerade der kleine Anteil von Glückseligkeit, welchen die dürftigere Klasse vor den begünstigteren vorausnimmt, mit der drückendsten Steuer belastet werde, und empörend ist es mir vorgekommen, daß, wie zum Beispiel in Frankreich, für das schwer erpresste Geld die schlechteste Ware geliefert werde, die nur gedacht werden kann.

Wir hatten am 29. Ansicht vom Nordkap der Insel, einer steilen Felsklippe, an welche sich eine Niederung anschließt, worauf Jurten der Eingeborenen gleich Maulwurfshäusen erschienen, von den Hängeböden umstellt, auf denen, was aus dem Bereich der Hunde gehalten werden soll, verwahrt wird. Es stießen sogleich drei Baidaren vom Lande ab, jegliche mit beiläufig zehn Infulanern bemannt, die, bevor sie an das Schiff heranruderten, religiöse Bräuche vollbrachten. Sie sangen eine Zeitlang eine langsame Melodie; dann opferte einer aus ihrer Mitte einen schwarzen Hund, den er emporhielt, mit einem Messersich schlachtete

und in das Meer warf. Sie näherten sich erst nach dieser feierlichen Handlung und etliche stiegen auf das Verdeck.

Am 30. erhellte sich das Wetter; wir sahen am Morgen die Kingsinsel; bald darauf das Kap Wales, die Gwozdeffsinseln (welche vier vereinzelt stehende Felsensäulen in der Mitte der Straße sind) und selbst die asiatische Küste. Cook hatte nur drei der vorerwähnten Felsen gesehen; der vierte, die Ratmanoffinsel von Kokebue, ist eine neue Entdeckung von diesem. Wir fuhren durch die Straße, auf der amerikanischen Seite in einer Entfernung von beiläufig drei Meilen vom Ufer, nachmittags gegen die zweite Stunde.

Ich habe hier eine Frage zu beantworten, die in den Gedanken der Wissenschaft den unaufhaltsamen Fortschritt der Zeit und der Geschichte bezeichnet. — Ihr Starren, die ihr die Bewegung leugnet und unterschlagen wollt, seht, ihr selber, ihr schreitet vor. Eröffnet ihr nicht das Herz Europas nach allen Richtungen der Dampfschiffahrt, den Eisenbahnen, den telegraphischen Linien, und verleihet dem sonst kriechenden Gedanken Flügel? Das ist der Geist der Zeit, der, mächtiger als ihr selbst, euch ergreift. — Gauß aus Göttingen zuerst fragte mich im Herbst 1828 zu Berlin, und die Frage ist seither wiederholt an mich gerichtet worden: ob es möglich sein werde oder nicht, die geodätischen Arbeiten und die Triangulierung von der asiatischen und amerikanischen Küste über die Straße hinaus fortzusetzen? Diese Frage muß ich einfach bejahend beantworten. Beide Pfeiler des Wassertores sind hohe Berge, die in Sicht voneinander liegen, steil vom Meer ansteigend auf der asiatischen Seite, und auf der amerikanischen den Fuß von einer angeschlammten Niederung umsäumt. Auf der asiatischen Seite hat das Meer die größere Tiefe, und der Strom, der von Süden in die Straße mit einer Schnelligkeit von zwei bis drei Knoten hineinsetzt, die größere Gewalt. Wir sahen nur auf der asiatischen Seite häufige Walfische und unzählbare Herden von Walrossen. Die Berghäupter mögen wohl die Nebeldecke überragen, die im Sommer über dem Meere zu ruhen pflegt; aber es wird auch Tage geben, wie der 30. Juli 1816 einer war.

Als die Niederung der amerikanischen Küste sich über unsern Gesichtskreis zu erheben begann, schien ein Zauberer sie mit seinem Stabe berührt zu haben. Stark bewohnt, ist sie von Turten übersät, die von Gerüsten und Hängeböden umringt sind, deren Pfeiler, Walfischknochen oder angeschlammte Baumstämme, die Böden, die sie tragen, überragen. Diese Gerüste nun erschienen zuerst am Horizonte im Spiele der Klimmung (Mirage) durch ihr Spiegelbild verlängert und verändert. Wir hatten die Aussicht von einer unzählbaren Flotte, von einem Walde von Masten.

Wir verfolgen jenseit der Straße die Küste nach NW. in möglichster Nähe des Landes in 5—7 Faden Tiefe. Das Land war, bis auf wenige Punkte auf den Höhen des Innern, frei von Schnee und begrünt. Wir ließen am Morgen des 31. die Anker vor einem Punkte fallen, wo das niedere Ufer sich außer Sicht verlor, als sei da die Mündung eines Flusses oder der Eingang eines Meerarmes. Wir landeten unserm Ankerplatz gegenüber und befanden uns auf einer schmalen, flachen Insel, die, wie die Barre eines Flusses, einen breiten, durch die Niederung sich ergießenden Wasserstrom halb absperrte: die Sarytscheffsinsel und die Schischmareffsbucht von Kokebues Karte. Die Tiefe in der Mitte der breiteren NW.-Einfahrt betrug 8 Faden und der Strom setzte, bei steigender Flut, landeinwärts.

Auf der Insel Sarytscheff umringten uns alle Täuschungen der Kimmung. Ich sah eine Wasserfläche vor mir, in der sich ein niedriger Hügel spiegelte, welcher sich längs des jenseitigen Ufers hinzog. Ich ging auf dieses Wasser zu; es verschwand vor mir und ich erreichte trocknen Fußes den Hügel. Wie ich ungefähr den halben Weg dahin zurückgelegt, war ich für Eschscholtz, der da zurückgeblieben war, von wo ich ausgegangen, bis auf den Kopf in die spiegelnde Luftschicht untergetaucht, und er hätte mich, so verkürzt, eher für einen Hund als für einen Menschen angesehen. Weiter vorschreitend dem Hügel zu, tauchte ich mehr und mehr aus derselben Schicht hervor, und ich erschien ihm, verlängert durch mein Spiegelbild, länger und länger, riesig, schwächlich.

Das Phänomen des Mirage zeigt sich übrigens auch auf den weiten Ebenen unsrer Torfmoore, zum Beispiel bei Linum, wo ich es selbst beobachtet habe. Man sieht es in vertikaler Richtung und kann die Bedingungen, unter welchen es entsteht, an weiten, sonnenbeschiencnen Mauerflächen (zum Beispiel an den Ringmauern Berlins außerhalb der Stadt nach Süden und Westen) am bequemsten studieren, wenn man allmählich das Auge bis dicht an die Mauer nähert. — Wenn sich das Land über den Horizont erhebt, wie sich der Seemann auszudrücken pflegt, ist die Linie, die für den Horizont gehalten wird, der näher dem Auge liegende Rand einer von der untern Schicht der Luft gebildeten Spiegelfläche; eine Linie, die wirklich tiefer als der sichtbare Horizont liegt. Ich glaube, daß diese Täuschung in manchen Fällen auf astronomische Beobachtungen Einfluß haben und in dieselben einen Irrtum von fünf und vielleicht mehr Minuten bringen kann. — So müßte man dann den Mirage nebst der Deviation der Deklination der am Bord beobachteten Magnetnadel zu den Ursachen rechnen, die in den Polar-gegenden der Genauigkeit der astronomischen Beobachtungen und Klüften-aufnahmen entgegenstehen. Die Deviation (vergleiche Flinders, Kofz,

Seoresby 2c. 2c.) war schon zur Zeit unsrer Reise zur Sprache gekommen. Ich glaube nicht, daß Herr von Kozebue in dieser Hinsicht den Mirage oder die Deviation beachtet hat.

Wir waren bei Furten gelandet, welche die Menschen verlassen hatten. Nur etliche Hunde waren zurückgeblieben. Wir benutzten die Gelegenheit, die festen Winterwohnsitze dieser Menschen kennen zu lernen. Herr von Kozebue hat I. S. 152 eine dieser Furten beschrieben. Plan und Aufriß würden belehrender gewesen sein.

Eine Kammer von zehn Fuß ins Gevierte, die Wände sechs Fuß hoch, die Decke gewölbt, im Scheitelpunkt ein mit einer Blase verschlossenes viereckiges Fenster. Das Gebäude von Balken aufgeführt, die nach dem Innern abgeflacht. Der Thür gegenüber eine anderthalb Fuß erhöhte Pritsche als Schlafstelle, das Drittel des Raumes einnehmend. Längs der Wände verschiedene leiterähnliche Hängeböden zur Aufstellung von Gerätschaften. Die Thür, eine runde Öffnung von anderthalb Fuß Durchmesser in der Mitte der einen Wand. Mauwurfsgängen ähnliche, mit Holz belegte Stollen, die nur in einigen Theilen zum Aufrechtstehen erhöht sind, ziehen sich zwischen der innern Kammertür und dem äußern Eingange, der, drei Fuß hoch und viereckig, sich zwischen zwei Erdwällen nach S. D. eröffnet. Aus dem Hauptgange führt ein Nebenweig zu einer Grube, worin der Wintervorrat, fußgroße Speckstücke, verwahrt wird; dabei Siebe mit langem Stiel, um den Speck herauszuholen. Hauptgebäude und Zugänge von außen mit Erde überdeckt.

Während unsres Aufenthaltes auf der Insel fuhr eine Baidare der Eingeborenen unter Segel aus dem Meere zu dem SW.-Eingange in die Bucht und kam uns landeinwärts im Osten aus dem Gesicht. Zwei Männer, jeder auf einsitziger Baidare, kamen vom festen Lande, uns zu beobachten, waren aber nicht heranzulocken.

Die einsitzige Baidare ist diesen Völkern, was dem Kosaken sein Pferd ist. Dieses Werkzeug ist eine schmale, lange, nach vorn langzugespitzte Schwimmblase von Robbenhäuten, die auf ein leichtes hölzernes Geripp gespannt sind. In der Mitte ist eine runde Öffnung; der Mann sitzt mit ausgestreckten Füßen darin und ragt mit dem Körper daraus hervor. Er ist mit dem Schwimmwerkzeuge durch einen Schlauch von Kamlaikastoff verbunden, der, von gleicher Weite als die Öffnung, dieselbe umsäumt und den er um den eignen Leib unter den Armen festschmürt. Sein leichtes Ruder in der Hand, seine Waffen vor sich, das Gleichgewicht wie ein Reiter haltend, fliegt er pfeilschnell über die bewegliche Fläche dahin. — Dieses bei verschiedenen Völkerchaften nur wenig verschieden gestaltete Werkzeug ist aus Reisebeschreibungen und Abbildungen genug bekannt, und es haben sich uns in den Hauptstädten

Europas Eskimos damit gezeigt. — Die große Baidare hingegen, das Frauenboot, ist dem schweren Fuhrwerk zu vergleichen, das dem Zuge der Nomaden folgt.

Als wir gegen Abend wieder an das Schiff fuhren, ruderten uns drei Baidaren der Eingeborenen nach, jede mit zehn Mann bemannt. Sie banden mit dem einen Boote an, welches zurückgeblieben war, und worauf der Kapitän, der Leutnant Schischmareff und nur vier Matrosen sich befanden. Die Eskimos, welche das Feuergewehr nicht zu kennen schienen, nahmen eine drohende Stellung an, enthielten sich jedoch der Feindseligkeiten und folgten dem Boote bis an das Schiff, auf welches zu kommen sie sich nicht bereden ließen.

Wir folgten der immer niedern Küste in unveränderter Richtung, bis wir am 1. August gegen Mittag uns am Eingang eines weiten Meerbusens befanden. Das Land, dem wir folgten, verlief sich im Osten, und ein hohes Vorgebirge zeigte sich fern im Norden. Der Wind verließ uns; wir warfen die Anker; der Strom setzte stark in die Öffnung hinein. Die Ansicht der Dinge war vielversprechend. Wir konnten am Eingang eines Kanales sein, der das Land im Norden als eine Insel von dem Kontinente trennte und die fragliche Durchfahrt darböte. Um wenigstens einen Hügel zu besteigen und das Land von einem höheren Standpunkte zu erkunden, ließ Herr von Kockebue aus Land fahren. Hier, auf dem Kap Espenberg seiner Karte, besuchten uns die Eingeborenen in großer Anzahl. Sie zeigten sich, wie es wackern Männern geziemt, zum Kriege gerüstet, aber zum Frieden bereit. Ich glaube, daß es hier war, wo, bevor wir ihrer ansichtig geworden, ich allein und ohne Waffen auf meine eigne Hand botanisierend unversehens auf einen Trupp von beiläufig zwanzig Mann stieß. Da sie keinen Grund hatten, gegen mich, den einzelnen, auf ihrer Hut zu sein, nahten wir uns gleich als Freunde. Ich hatte als hier gültige Münze dreikantige Nadeln mit, wie man sie in Kopenhagen, dem Bedürfnisse dieses selben Menschenstammes angemessen, für den Handel mit Grönland vorfindet. — Das Ohr ist eine unnütze Zugabe; zum Gebrauch wird es abgebrochen und der Faden von Tierflechte an den Stahl angeklebt. — Ich zog meine Nadelbüchse heraus und beschenkte die Fremden, die sich in einen Halbkreis stellten, vom rechten Flügel anfangend der Reihe nach jeden mit zwei Nadeln. Eine wertvolle Gabe. Ich bemerkte stillschweigend, daß einer der ersten, nachdem er das ihm Zugedachte empfangen, weiter unten in das Glied trat, wo ihm die andern Platz machten. Wie ich an ihn zum zweitenmal kam und er mir zum zweitenmal die Hand entgegenstreckte, gab ich ihm darein anstatt der erwarteten Nadeln unerwartet und aus aller Kraft einen recht schallenden Klapps. Ich hatte mich nicht verrechnet: Alles

lachte mit mir auf das lärmendste; und wenn man zusammen gelacht hat, kann man getrost Hand in Hand gehen.

Mehrere Baidaren folgten uns an das Schiff, und da ward gehandelt und gescherzt. Den Handel scheinen sie wohl zu verstehen. Sie erhielten von uns Tabak und minder geschätzte Kleinigkeiten, Messer, Spiegel usw.; aber lange Messer, welche sie für ihre kostbaren Pelzwerke haben wollten, hatten wir ihnen nicht anzubieten. Wir erhandelten von ihnen elfenbeinerne Arbeiten, Tier- und Menschengestalten, verschiedene Werkzeuge, Zieraten usw.

Der Wind erhob sich gegen Abend aus Süden und wir segelten nach Osten in die Straße hinein. Am Morgen des 2. hatten wir noch im Norden hohes Land, im Süden eine niedrige Küste und vor uns im Osten ein offenes Meer. Erst am Abend stiegen einzelne Landpunkte am Horizont heraus und vereinigten sich und zogen eine Kette zwischen beiden Küsten. Nur eine Stelle schien der Hoffnung noch Raum zu geben. Das Wetter ward uns ungünstig; wir fuhren erst am 3. August durch einen Kanal zwischen einem schmalen Vorgebirge des Landes im Norden und einer Insel und warfen an gesicherter Stelle die Anker. Die Ufer um uns waren Urgebirge; die Aussicht nur im Norden noch frei. Diese Stelle zu untersuchen ward am 4. eine Exkursion mit Barkasse und Baidare unternommen, und bald schloß sich um uns eine Bucht, die nach Norden und Osten in angeschlunntes Land eindringt; die Ufer abstrüzig von beiläufig 80 Fuß Höhe, die Rücken sanft wellenfaltig zu einer unabsehbaren, nackten, torfbenarbtten Ebene sich dehnend. Wir bivaktierten die Nacht unter der Baidare und kehrten am 5. bei ungünstigem Wetter zu dem Schiffe zurück. Die Hoffnung blieb noch, die Mündung eines Flusses zu entdecken. Am 7. ward eine zweite Exkursion nach der Bucht im Norden unternommen; am 8. schlug uns ein Sturm nach unserm Bivak wieder zurück. An diesem Tage entdeckte Ejschostz, der, während wir andern weiter zu dringen versuchten, westwärts längs des Ufers dem Urgebirge und dem Ankerplatze zu zurückging, die sogenannten Eisberge, denen die mit dem Norden und dem Meeren im Norden nicht Vertrauten fast zu viel Aufmerksamkeit geschenkt zu haben scheinen. Ich habe Beechey über dieses Eisufer sorgfältig gelesen und geprüft, und kann doch nicht anders, als einfach bei der Ansicht beharren, die ich in meinen Bemerkungen und Ansichten ausgesprochen habe. Entweder war in den Jahren von 1816—26 die Zerstörung des Eisklütes schnell fortgeschritten und hatte die Grenze von der Eisformation und dem Sande erreicht, oder ihre Wirkung hatte die Verhältnisse, die uns noch deutlich waren, bemäntelt. Die ruhige Lagerung in wagerechten Schichten, die an der Eiswand deutlich zu erkennen war, läßt meines

Erachtens die Vorstellung von Beechey nicht aufkommen. — Die Zeugnisse scheinen mir darüber übereinstimmend,*) daß in Asien und Amerika unter hohen Breiten das angeschlemmte Land nirgends im Sommer auf-taut; daß, wo es untersucht worden, dasselbe bis zu einer großen Tiefe fest gefroren befunden worden ist, und daß stellenweise das Eis, oft Überreste urweltlicher Thiere führend, als Gebirgsart und als ein Glied der angeschlemmten Formation vorkommt, mit vegetabilischer Erde überdeckt und gleich anderm Grunde begrünt. (Ausfluß der Lena und des Mackenzie-River, Kokebue-Sund.) Wo aber die Erde den alten Kern zutage zeigt, da mögen andre Temperaturverhältnisse stattfinden und unter gleichen Breiten mit der Eisformation Quellen anzutreffen sein.

Ich zweifle nicht, daß die Mammutzähne, die wir hier sammelten, aus dem Eise hervühren; die Wahrheit ist aber, daß die, welche uns in die Hände fielen, bereits von den Eingeborenen, auf deren Landungs- und Bivakplätze wir selber bivaktierten, aufgelesen, geprüft und verworfen worden waren. Ist es aber das Eis, welches die Überbleibsel uralter Thiere führt, so möchte es älteren Ursprungs sein, als der Sand, in dem ich nur Kienntiergeweihe und häufiges Treibholz angetroffen habe, dem völlig gleich, das noch jetzt an den Strand ausgeworfen wird. Daß dieses Eisufer sich zwischen dem Urgebirge und dem Sande erstreckt, ist auch nicht zu übersehen.

Ich hatte mehrere Bruchstücke fossilen Elfenbeines gesammelt und sorgfältig beiseite gelegt: — damit wurde in der Nacht das Bivakfeuer unterhalten. Ich mußte froh sein, nachträglich noch den Hauer, den Molarzahn und das Bruchstück zu finden, die ich dem Berliner mineralogischen Museum verehrt habe. Schildwacht habe ich dabei stehen und selber die Last bis in das Boot tragen müssen. Jede Hilfe und selbst ein schützendes Wort wurde mir verweigert. Der Hanzahn, der mir einerseits zu dick und anderseits zu wenig gekrümmt schien, um dem Mammut anzugehören, ist doch von Cuvier in seinem großen Werke auf meine Zeichnung und Beschreibung hin dieser Art zugeschrieben worden.

Die Bucht, worin wir waren, erhielt den Namen Eschscholtz; die Insel, in deren Schutz der Kurik vor Anker lag, den meinen. (Sie ist in meinen Bemerkungen und Ansichten ungenannt.) Sowohl auf der sandigen Landzunge, auf welcher wir bivaktierten, als auf der urfelsigen Insel war die Variation der Magnetnadel durchaus unregelmäßig.

Auf Exkursionen, wie diese, hatte meine Sekundenuhr von Schunigk zu Berlin die Ehre, Chronometerdienst zu tun; selbst ihrer nicht bedürftig,

*) Ich bitte hier zu vergleichen, was ich in der *Linnaea*, 1829, T. IV p. 58 und folg. gesagt habe, und die p. 61 angeführten Autoritäten.

hatte ich sie dem Kapitän zum Gebrauch ganz überlassen. Nach zweitägigem Bivak, wobei uns das englische Patentfleisch (frisches Fleisch und Brühe in Blechkasten eingefüllt, die ohne leeren Raum zugelötet sind) sehr guten Dienst geleistet hatte, kehrten wir am dritten Tage, am 9. August morgens, zu dem Schiffe zurück. Während unserer Abwesenheit hatten uns die Eingeborenen auf zwei Baidaren einen Besuch zugegedacht, der aber, nach dem Befehl des Kapitäns, nicht angenommen worden war. Der Hintergrund von Kokebnes Sund ist unbewohnt und man findet an dessen Ufern nur Landungs- und Bivakplätze der Eingeborenen. Ein solcher findet sich zum Beispiel auf der Chamissoinsel und ein anderer bei den Eisbergen der Eschscholz-Bucht; diesen besuchen sie vielleicht hauptsächlich nur, um Elfenbein zu sammeln.

Es regnete am 10. August; nachmittags klärte sich das Wetter auf und wir gingen unter Segel. Es blieb uns ein Teil der südlichen Küste zu untersuchen. Wir warfen die Anker als es dunkelte und wurden von Eingeborenen besucht. Wir nahten uns am 11. einem hohen Vorgebirge (das Kap Betrug der Karte), von welchem aus etliche Baidaren an uns ruderten. Zwischen diesem Vorgebirge und dem nördlich von ihm liegenden Kap Espenberg fand sich die niedrige Küste von einer weiten Bucht ausgerandet. Die Tiefe des Wassers nahm ab; wir warfen die Anker und trafen sogleich Anstalten, ans Land zu fahren. Dort ließ sich die Mündung eines Flusses erwarten. — Es war schon spät am Nachmittag; ein dichter Nebel überfiel uns und zwang uns, an das Schiff zurückzukehren. Wir bewerkstelligten am 12. früh die beabsichtigte Landung, aber die stark abnehmende Tiefe des Wassers erlaubte uns nur auf einem sehr entfernten Punkte, beiläufig sechs Meilen vom Schiffe, anzufahren. Ein Kanal, der sich durch die Niederung schlängelt, ins Meer mündet und in welchen der Strom landeinwärts hineinzusetzen scheint, beschäftigte den Kapitän. Ich fand ihn, wie ich von einer botanischen Exkursion zurückkehrte, mit einem Eingeborenen, von dem er einige Auskunft über die Richtung und Beschaffenheit jenes Stromes zu erhalten sich bemühte. Dieser Mann, der mit seiner Familie allein sein Zelt hier aufgeschlagen hatte, war mit seinem Knaben, kampffertig, den Pfeil auf dem Bogen, dem Kapitän entgegengetreten, als sich dieser mit vier Mann Begleitung gezeigt. Er hatte sich entschlossen, mutig und klug benommen, wie einem tapfern Mann gegen Freunde gezieht, die ihm an Kraft überlegen sind, und deren Gesinnung er verdächtigen muß. Der Kapitän, indem er seine Begleiter entfernte und allein ohne Waffen auf ihn zugeing, hatte den Mann beschwichtigt und Geschenke hatten den Frieden besiegelt. Der Eskimo hatte ihn gastlich unter seinem Zelte aufgenommen, wo er sein Weib und zwei Kinder hatte; doch schien ihm nicht

heimlich bei den zudringlichen Fremden zu werden. Ich maßte mir auch hier mein altes Dolmetscherramt an; ich stellte mich pantomimisch, als ruderte ich den Strom landeinwärts und fragte den Freund mit Blick und Hand: wohin? und wann? Er faßte sogleich die Frage und beantwortete sie sehr verständig: — Während neun Sonnen rudern, während neun Nächte schlafen, Land zur Rechten, Land zur Linken; — dann freier Horizont, freies Meer, kein Land in Sicht. — Ein Blick auf die Karte berechtigt zu der Vermutung, daß dieser Kanal, mit dem sich der Strom der Schischmareff-Bucht vereinigen mag, nach dem Norton-Sound führen kann.

Sobald es unserm Freunde gelang, von uns abzukommen, brach er sein Zelt ab und zog mit seiner Familie an das entgegengesetzte Ufer. Wir aber richteten uns für die Nacht ein, am Fuß eines Hügelns zu bivakieren, der mit Grabmälern der Eingeborenen gekrönt war. Die Toten liegen über der Erde, mit Treibholz überdeckt und vor den Raubtieren geschützt; etliche Pfosten ragen umher, an denen Kluder und andre Zeichen hängen. Unsere habgierige Neugierde hat diese Grabmäler durchwühlt; die Schädel sind daraus entwendet worden. Was der Naturforscher sammelte, wollte der Maler, wollte jeder auch für sich sammeln. Alle Gerätschaften, welche die Hinterbliebenen ihren Toten mitgegeben, sind gesucht und aufgelesen worden; endlich sind unsre Matrosen, um das Feuer unsres Bivaks zu unterhalten, dahin nach Holz gegangen und haben die Monumente zerstört. — Es wurde zu spät bemerkt, was besser unterblieben wäre. Ich klage uns darob nicht an; wahrlich, wir waren alle des menschenfreundlichsten Sinnes und ich glaube nicht, daß Europäer sich gegen fremde Völker, gegen „Wilde“ (Herr von Kotzebue nennt auch die Eskimos „Wilde“) mißthätiger betragen können, als wir allerorten gethan; namentlich unsre Matrosen verdienen in vollem Maße das Lob, das ihnen der Kapitän auch gibt. — Aber hätte dieses Volk um die geschändeten Gräber seiner Toten zu den Waffen gegriffen: wer mochte da die Schuld des vergossenen Blutes tragen?

Die Ankunft einer zahlreichen Schar Amerikaner, die von der Gegend des Kap Betruges auf acht Baidaren anlangten und ihr Bivak uns gegenüber aufschlugen, beunruhigte uns während der Nacht. Ihre Übermacht gebot Vorsicht; wir hatten Wachen ausgestellt und die Gewehre geladen. Wir nahmen gegen sie die Stellung an, in der sich kurz zuvor einer von ihnen gegen uns gezeigt hatte. Einem lästigen Besuch auszuweichen, ließ der Kapitän noch bei Nacht das Bivak abbrechen und zu den Kludern greifen. Aber es war die Zeit der Ebbe und das Meer brandete über Untiefen, die wir bei hoher Flut nicht bemerkt hatten. Der Kapitän scheint unsre Lage für sehr mißlich gehalten zu haben;

„ich sah keinen Ausweg, dem Tode zu entriemen“, das sind seine Worte. Ich war freilich auf der Baidare, die mir geringerer Gefahr ausgesetzt gewesen sein mag. Indes setzte der anbrechende Tag unsrer Verlegenheit ein Ziel und wir erreichten, nicht ohne große Anstrengung von seiten der Matrosen, wohlbehalten das Schiff.

Wir lichteten am 13. August die Anker, nachdem wir noch den Besuch von zwei Baidaren der Eingeborenen empfangen. Wir näherten uns dem hohen Vorgebirge, das auf der Nordseite den Eingang des Sundes begrenzt. Eine wohlbewohnte Niederung liegt vor dem Hochlande und vereinigt die Bergmassen, die von der See her als Inseln erscheinen mögen.

Der Hauptzweck unsrer Sommerkampagne war befriedigend erreicht und wir setzten hier unsern Entdeckungen ein Ziel. In die Nebel wieder eintauchend durchkreuzten wir das nördlich der Straße belegene Meerbecken zu der asiatischen Küste hinüber, längs welcher wir hinausfahren wollten, um dann in die St. Laurenzbucht im Lande der Tschuktshi einzulaufen. Wir hätten vielleicht die Zeit, die wir in der St. Laurenzbucht verbracht, auf eine Rekognoszierung nach Norden anwenden können und sollen, welche Rekognoszierung bei günstigen Umständen erfolgreicher ausfallen konnte, als bei ungünstigern die beabsichtigte zweite Kampagne.

Der Südwind blies fortwährend und verzögerte unsre Fahrt; die Tiefe des Wassers nahm zu, die Temperatur nahm ab und auch das Meer ward in der Nähe der winterlichen asiatischen Küste kälter gefunden. Wir labierten in der Nacht vom 18. zum 19. gegen Wind und Strom, um zwischen dem Ostkap und der Insel Matmanoff durch die Straße zu kommen; und am Morgen, als wir die Höhe der St. Laurenzbucht erreicht zu haben meinten, waren wir noch am Ostkap und nicht vorgeschritten. (30 Faden ist die größte Wassertiefe, die auf der Karte verzeichnet ist.) Da ein Lichtblick durch die Nebel uns das Vorgebirge erblicken ließ, steuerten wir dahin, warfen gegen Mittag die Anker in dessen Nähe und fuhren sogleich in zwei Booten an das Land. Die Tschuktshi empfingen uns am Strande wie einen Staatsbesuch, freundschaftlich, aber mit einer Feierlichkeit, die uns alle Freiheit raubte. Sie ließen uns auf ausgebreitete Felle sitzen, aber luden uns in ihre Wohnungen nicht ein, die weiter zurück auf dem Hügel waren. Nach empfangenen Geschenken folgten uns ihrer etliche, und darunter die zwei Vornehmern, an das Schiff. Diese, bevor sie an Bord stiegen, schenkten dem Kapitän jeder einen Fuchspelz und kamen dann furchtlos mit ihrem Gefolge herauf. Herr von Kozebue, der sie in seine Kajüte zog, wo ein großer Spiegel sich befand, bemerkte bei dieser Gelegenheit: „daß die

nordischen Völker den Spiegel fürchten, die südlichen hingegen sich mit Wohlgefallen darin betrachten.“

Wir benutzten einen Hauch des N.O., der sich am Nachmittag spüren ließ, um sogleich unter Segel zu gehen. Walrosse, die wir am vorigen Tage einzeln gesehen, bedeckten, wie wir das Ostkap umfuhren, in unzählbaren Herden das Meer und erfüllten die Luft mit ihrem Gebrüll; zahlreiche Walfische spielten umher und spritzten hohe Wasserstrahlen in die Höhe. Wir steuerten bei Regen und Nebel nach der St. Laurentz-bucht. Am 20. mittags, als wir eben vor dem Eingange derselben waren, kühlte das Wetter sich auf und wir ließen um 3 Uhr die Anker hinter der kleinen sandigen Insel fallen, die den Hafen bildet.

Vom nächsten Ufer, auf welchem die Zelte der Tschutschki den Klüften eines Hügel's einnahmen, stiegen zwei Baidaren ab, in deren jeder zehn Mann saßen. Sie näherten sich uns mit Gesang, hielten sich aber in einigem Abstände vom Schiffe, bis sie herbeigerufen wurden und dann ohne Furcht das Verdeck bestiegen. Wir trafen Anstalt, selber aus Land zu fahren und unsre Gäste, mit unsrer Freigebigkeit zufrieden, folgten uns. Sie ruderten auf ihren leichten Fahrzeugen viel schneller als unsre Boote und belustigten sich, unsre Matrosen vergeblich mit ihnen wetteifern zu sehen.

Moorgrund und Schneefelder in der Tiefe; wenige seltene Pflanzen, die den alpinischen Charakter im höchsten Maße tragen. Die Hügel und Abhänge zertrümmertes Gestein, worüber Felsmände und Zinnen sich nackt und kahl erheben, schneebedeckt, wo nur der Schnee liegen kann. — Starres Winterland.

Es waren zwölf der Zelte von Tierhäuten, groß und geräumig, wie wir noch keine gesehen. Ein alter Mann hatte Autorität über die Völkerschaft. Er empfing uns ehrenvollste den Gast, dessen Erscheinung ihm jedoch bedrohlich scheinen mochte. Die Tschutschki sind in ihren Bergen ein unabhängiges Volk und nicht geknechtet. Sie erkennen die Oberherrschaft Rußlands nur insofern an, daß sie den Tribut auf den Marktplätzen bezahlen, wo sie zu wechselseitigem Vortheil mit den Russen handeln. Einer der aus Kamtschatka mitgenommenen Matrosen, der etwas Kariatisch sprach, machte sich hier notdürftig verständlich. Der Kapitän theilte Geschenke aus und weigerte sich, welche anzunehmen, was diesen Leuten seltsam bedünkte. Er wollte nur frisch Wasser und — etliche Renntiere. Renntiere wurden versprochen, aber sie aus dem Innern zu holen, würde ein paar Tage Zeit kosten. Man schied zufrieden auseinander.

Ich kann einen Zug nicht unterschlagen, der mir zu dem Bilde dieser Nordländer bezeichnend zu gehören scheint und aus dem namentlich der

Gegensatz hervorgeht, in welchem sie zu den annuetsvollen Polynesiern stehen. Einer der Wortführer bei der vorerwähnten wichtigen Konferenz, während er vor dem Kapitan stehend mit ihm sprach, spreizte, unbeschadet der Ehrfurcht, die Beine aneinander und schlug unter seiner Parka sein Wasser ab.

Alle Anstalten waren getroffen, um am andern Tage eine Fahrt in Booten nach dem Hintergrunde der Bucht zu unternehmen. Das Wetter war am 21. ungünstig und die Partie ward ausgesetzt. Die Tschuktshi aus Nuniago in der Netschigmenksischen Bucht (wo einst Cook gelandet) kamen auf sechs Baidaren, uns zu besuchen. Die ruderten singend um das Schiff, an dessen Bord sie dann zutraulich stiegen. Sie stifteten Freundschaft mit den Matrosen und ein Glas Bramantwein erhöhte ihre Fröhlichkeit. Sie bezogen ein Bivak am Strande, wo wir sie am Nachmittag besuchten und ihren Tänzen zusahen, die für uns wenig Reiz hatten.

Wir vollführten am 22. und 23. August mit Barkasse und Baidare die beabsichtigte Exkursion, deren Ergebnis in die Karte von Herrn von Kokebne niedergelegt ist. Das Innere der Bucht ist unbewohnt. Am Ufer, wo wir am ersten Tage Mittagsrast hielten, erhielten wir etliche Wasservögel und zwei frisch getötete Robben von tschuktshischen Jägern, die anfangs die Flucht vor uns ergreifen wollten, aber durch unsre Geschenke uns zu Freunden wurden. Die Vögel versorgten unsern Tisch; die Robben ließen wir liegen, um sie am andern Tage an Bord zu nehmen. Da sie aber während der Nacht, wahrscheinlich von Füchsen, angefressen worden, verschmähten wir sie ganz. Im Hintergrunde der Bucht, wo wir unser Bivak aufschlugen, hatte sich die Ansicht des Landes und der Vegetation nicht verändert. Die Weiden erhoben sich kaum etliche Zoll über den Boden. Die Felsen um uns waren von weißem kristallinischem Marmor. Es froh Eis während der Nacht.

Gegen Mittag am Schiff angelangt ward uns die Nachricht, daß unsre Kientiere angekommen. Wir fuhren ans Land, sie in Empfang zu nehmen. Etliche waren geschlachtet, die andern ließen wir vor unsern Augen schlachten. Das Kientfleisch ist wirklich eine ganz vorzügliche Speise; aber wie köstlich schmeckt es nicht, wenn man lange Zeit hindurch zur Abwechslung vom alten Salzfleisch nur tranige Wasservögel oder ähnliches gekostet hat! Ich vergaß unsre Robben, die des Bisses eines Fuchses halber verworfen zu haben mir eine vorurtheilsvolle sträfliche Verschwendung geschienen hatte. Die Tschuktshi zerlegten in diesen Tagen einen Walfisch auf der sandigen Insel; sie boten uns Speckstücke an, aber wir begnügten uns mit unserm Kientfleische.

Am Abend besuchten uns noch neue Kükömmlinge. Auf einer der Baidaren besaß sich ein Knabe, dessen possenhafteß Mienenspiel mit

etlichen Tabaksblättern belohnt wurde. Ermutigt durch den Erfolg war er an Affenstreichen unerschöpflich, die er mit ursprünglicher Lustigkeit auszuführen nicht ermüdete, immer neuen Lohn begehrend und einerntend. Das Lachen ist auch unter diesem Himmel, wie Rabelais treffend sagt, das Eigentümliche des Menschen, wenn nämlich der Mensch noch unabhängig seiner angeborenen Freiheit sich errent. Wir werden bald auf Unalaska die nächsten Verwandten dieser fröhlichen Nordländer antreffen, die das Lachen gänzlich verlernt haben. Ich habe sehr verschiedene Zustände der Gesellschaft kennen gelernt und unter verschiedenen Gestaltungen derselben gelebt; ich habe Nachbarvölker gleichen Stammes gesehen, von denen diese frei und jene hörig genannt werden konnten: ich habe nimmer den Despotismus zu loben einen Grund gefunden. Freilich bedingt ein Freibrief, ein Blatt Papier noch nicht allein die Freiheit und ihren Preis, und das Schwierigste, was ich weiß, ist der Übergang von der anerzogenen Hörigkeit zu dem Genuß der Selbstständigkeit und Freiheit.

Wir wollten am 25. August unter Segel gehen; ungünstige Winde, Windstillen und Stürme hielten uns bis zum 29. im Hasen. Es ereignete sich am 28., daß einer der hier bivakierenden Freunde Gewalt gegen einen unsrer Matrosen brachte und ihm mit gezieltem Messer eine Schere entriß. Einer der anfassigen Eschtschi sprang schnell hinzu und ergriff den Täter, den, als die Sache zur Sprache kam, sein Chef bereits bestraft hatte. Er wurde dem Kapitän gezeigt, wie er büßend in engem Kreise unablässig in gleicher Richtung gleich einem Manegepferd laufen mußte; und der Vorfall hatte keine andern Folgen, als uns zu zeigen, daß unter diesem Volke eine gute Polizei gehandhabt werde.

Wir ließen am 29. August 1816 frühmorgens aus der St. Laurenzbucht aus und erduldeten am selben Abend einen sehr heftigen Sturm. Wir richteten unsern Lauf nach der Ostseite der St. Laurenzinsel, die der Kapitän aufnehmen wollte. Die Nebel vereitelten seine Absicht und wir segelten am 31. vorüber, ohne Ansicht vom Lande zu haben. Untiefen machen die Fahrt auf der amerikanischen Seite dieses Meerbeckens gefährlich. — Wir steuerten nun nach Unalaska. Am 2. September hatten wir den in diesen Meerstrichen seltenen Anblick der aufgehenden Sonne. Am 3. kam ein kleiner Landvogel (eine Fringilla) auf das Schiff und ein Wasservogel (ein Colymbus) lieferte sich uns in die Hände und ließ sich greifen. Nachmittags ward vom Mastkorb die Insel St. Paul fern im Westen gesehen, und wir fuhren am Morgen des 4. an St. George vorüber, die uns ebenfalls im Westen blieb. Uns erfreute unerwartet an diesem Tage der Anblick eines Schiffes. Wir holten es ein und sprachen mit ihm. Es war ein Scunner der russisch-amerikanischen Kompanie, der Pelzwerke von St. Paul und St. George geholt

hatte und nach Sitcha beſtimmt war. Wir machten den Weg zuſammen nach Analascha. Die Nacht war ſtürmiſch und dunkel und dabei leuchtete das Meer, wie ich es kaum ſchöner zwiſchen den Wendezirkeln geſehen. An den vom Rann der Wellen beſpritzten Segeln haſteten die Lichtſtunken. Am Morgen des 5. waren wir in Nebel gehüllt und das andre Schiff nicht mehr zu ſehen. Wir wußten uns in der Nähe des Landes und konnten es nicht ſehen und konnten uns auf unſre Schifffrechnung nicht verlaſſen. Nachmittags wallte der Schleier auf einen Augenblick auf; wir ſahen ein hohes Land und ſogleich war es wieder verſchwunden. Wir labierten die Nacht hindurch.

Am Morgen des 6. September hatten wir ein herrliches Schauſpiel. Ein dunkler Himmel überhing das Meer, die hohen, zerrissenen, ſchneebedeckten Zinnen von Analascha prangten, von der Sonne beſchienen, in roter Blut. Wir mußten den ganzen Tag im Angeſichte des Landes gegen den widrigen Wind ankämpfen. Unendliche Flüge von Waſſerbögeln, die niedrig über dem Waſſerſpiegel ſchwebten, glichen von fern niedrigen ſchwimmenden Inſeln. Zahlreiche Waſſerſpiele ſpielten mit unſer Schiff und ſpritzten in allen Richtungen des Geſichtskreiſes hohe Waſſerſtrahlen in die Luft.

Dieſe Waſſerſpiele rufen mir ins Gedächtnis, was ich einſt von einem genialen Naturforſcher ins Geſpräch werfen hörte. Der nächſte Schritt, der getan werden muß, der viel näher liegt und viel weiter führen wird als die Dampfmaſchine mit dem Dampfſchiffe, dieſem erſten warmblütigen Thiere, das aus den Händen der Menſchen hervorgegangen iſt — der nächſte Schritt iſt, den Waſſerſpiele zu zähmen. Worin liegt denn die Aufgabe? Ihn das Untertauchen verlernen zu laſſen? Habt ihr je einen Flug wilder Gänſe ziehen ſehen; und ein altes Weib geſehen mit einer Gerte in der zitternden Hand ein halb Tauſend dieſer Hochſegler der Küſte auf einem Brachfeld treiben und regieren? Ihr habt es geſehen und euch über das Wunder nicht entſetzt; was ſtutzt ihr denn bei dem Vorſchlag, den Waſſerſpiele zu zähmen? Erzieht Junge in einem Fjord, zieht ihnen einen von Schwimmblaſen getragenen Stachelgurt unter die Bruſtſtoffen, ſtellt Verſuche an. Wahrlich, beide Meere zu vereinigen und die Entfernung zwiſchen Archangel und St. Peter und Paul auf acht bis vierzehn Tage Zeit zu verringern, iſt wohl des Verſuchens wert. — Ob übrigens der Waſſerſpiele ziehen oder tragen ſoll, ob und wie man ihn anſpannt oder beſtätigt, wie man ihn zäumt oder ſonſt regiert und wer der Kornaal des Waſſerſpieles ſein ſoll, das alles findet ſich von ſelbſt.

Am 7. September 1816 brachte uns ein günſtiger, aber ſchwacher Wind in den Eingang der Bucht, woſelbſt er uns zwiſchen den hohen

Bergen der Insel plötzlich gebracht, so daß wir uns in einer ziemlich hilflosen Lage befanden, da dort kein Anker den Grund findet. Aber der Agent der Kompanie, Herr Kriukoff, kam uns mit fünf zwanzigrundrigen Baidaren entgegen und bugsierte uns in den Hafen. Wir ließen um ein Uhr die Anker vor Illiulut, der Hauptansiedlung, fallen. Das Dampfbad war vorsorglich für uns geheizt.

Herr Kriukoff, verpflichtet durch den Befehl der Direktoren der Kompanie in St. Petersburg, die Forderungen des Herrn von Kozebue zu erfüllen, war in allem gegen ihn von einer unterwürfigen Zuborkommenheit. Von den wenigen Kindern, die auf der Insel sind, wurde sogleich eines für uns geschlachtet und unsere Mannschaft ward mit frischem Fleische, Kartoffeln und Rüben versorgt, dem einzigen Gemüse, das hier gebaut wird.

Die Forderungen des Herrn von Kozebue bestanden in folgendem: eine Baidare von 24 Rudern, zwei einseitige und zwei dreiseitige Baidaren verfertigen zu lassen; fünfzehn gesunde starke Meuten mit ihrer ganzen Ammunition für das nächste Frühjahr bereitzuhalten; Kamlaikas von Seelöwenhälsen für die sämtliche Mannschaft bis zu derselben Zeit zu beschaffen und sogleich einen Boten nach Kodial abzufertigen, um dort durch den Agenten der amerikanischen Kompanie einen Dolmetscher zu erhalten, der die an der nördlicheren Küste Amerikas gesprochene Sprache verstünde und übersetzen könnte. Die gefährvolle Sendung zu übernehmen fanden sich drei entschlossene Meuten bereit.

Die dreiseitige Baidare ist nach dem Muster der einseitigen gebaut, nur verhältnißmäßig länger, und mit drei Sitzlöchern versehen. Darin läßt sich ein Europäer, der in Meutentracht mit Kamlaika und Augenschirm (gegen das Bespritzen der Wellen) den mittleren Sitz einnimmt, von zwei Meuten fahren. Ich selber habe mich an einem schönen Sonntagmorgen im Hafen von Portsmouth zur unendlichen Lust der Engländer auf diese Weise in einer solchen Baidare fahren lassen.

Am 8. September morgens lief der Tschirik, der Scunner, den wir zur See gesehen, in den Hafen ein. Ein Preuße aus der Gegend von Danzig, Herr Binzemann, war Kapitän desselben. — Ein Preuße, der Kapitän eines zwischen Unalaska und Sitcha fahrenden Scunners der russisch-amerikanischen Kompanie geworden ist, hat in der weiten Welt wohl manches erduldet und erlebt, wovon einer nichts träumt, der in seinem Leben nicht weiter gekommen, als etwa von den unteren Bänken der Schule bis auf das Katheder. Herr Binzemann hatte nur ein Bein; das andre war ihm auf einem Schiffe, das er kommandierte, durch das Plagen einer Kanone zerschmettert worden. Er, der als Kapitän auch Schiffsarzt an seinem Borde war, ließ sich das nur noch an einigem

Fleische hängende Glied von einem Matrosen mit dem Messer ablappen und verband sich dann den Stummel mit einem Pflaster von — spanischen Fliegen!! Diese improvisierte Kurmethode eines ohne Unterbindung der Arterien amputierten Gliedes ward durch den besten Erfolg gekrönt, und die Heilung ließ nichts zu wünschen übrig. Ich habe diese Geschichte aufzuzeichnen mich nicht erwehren können, weil dieselbe, nebst den Berichten, die uns Mariner von den chirurgischen Operationen der Tonga-Insulaner mittheilt, die Ehrfurcht, die ich für die Chirurgie, als den sehenden Theil der Heilkunde, von jeher gehegt, zu erschüttern beigetragen hat.

Es ist uns ein längerer Aufenthalt auf dieser traurigen Insel verhängt. Nach einem flüchtigen Blick auf das Elend der geknechteten, verarmten Meuten und auf ihre selbst unterdrückten Unterdrückten, die hiesigen Russen, verbrachte ich die Tage auf den Höhen schweifend, welche die Ansiedlung bekränzen, und ließ die anziehenden Gaben der Flora mich von den Menschen ablenken. Eschscholz herborisierte seinerseits. Wir hatten erprobt, es sei besser, uns auf dem Lande zu trennen, da wir uns ohnehin auf dem Schiffe genugsam hatten.

Am 10. war das Fest des Kaisers und ich borge zu dessen Beschreibung die Worte von Herrn von Kokebue, 1. S. 168.

„Den 11. September. Zur Feier des Namenstages des Kaisers gab Herr Kriukoff gestern der ganzen Equipage am Lande ein Mittagmahl, und nachmittags begaben wir uns in eine große unterirdische Wohnung, wo eine Menge Meuten zum Tanz versammelt waren. Ich glaube gewiß, daß ihre Spiele und Tänze in früherer Zeit, als sie noch im Besitze ihrer Freiheit waren, anders gewesen sind als jetzt, wo die Sklaverei sie beinahe zu Thieren herabgewürdigt hat und wo dieses Schauspiel weder erfreulich noch belustigend ist. Das Orchester bestand aus drei Meuten mit Tamburins, womit sie eine einfache, traurige, nur drei Töne enthaltende Melodie begleiteten. Es erschien immer nur eine Tänzerin, welche ohne allen Ausdruck eine paar Sprünge machte und dann unter den Zuschauern verschwand. Der Anblick dieser Menschen, welche mit traurigen Gebärden vor mir herumspringen mußten, peinigte mich, und meine Matrosen, welche sich ebenfalls gedrückt fühlten, stimmten, um sich zu erheitern, ein fröhliches Lied an, wobei sich zwei von ihnen in die Mitte des Kreises stellten und einen Nationaltanz anführten. Dieser rasche Übergang erfreute uns alle, und selbst in den Augen der Meuten, welche bis jetzt mit gebückten Häuptern dagestanden, blitzte ein Strahl der Freude. Ein Diener der amerikanischen Kompanie (Promischlenni), welcher als rüstiger Jüngling sein russisches Vaterland verlassen und in dieser Gegend alt und grau geworden war, stürzte jetzt plötzlich zur Thür

herein und rief mit gefalteten, zum Himmel erhobenen Händen: „Das sind Russen, das sind Russen! o tenres, geliebtes Vaterland!“ Auf seinem ehrwürdigen Gesichte lag in diesem Augenblick der Ausdruck eines seligen Gefühles; Freudentränen benetzten seine bleichen, eingefallenen Wangen, und er verbarg sich, um seiner Wehmut sich zu überlassen. Der Austritt erschütterte mich; ich versetzte mich lebhaft in die Lage des Alten, dem seine im Vaterlande glücklich verlebte Jugend jetzt in schmerzlicher Erinnerung vor die Seele trat. In der Hoffnung, im Schoße seiner Familie ein sorgenfreies Alter genießen zu können, war er hergekommen und mußte nun, wie viele andre, in dieser Wüste sein Leben enden.“

Die russisch-amerikanische Handelskompanie weiß durch Geldvorschüsse, die sie denen leistet, welche unternehmenden Geistes sich unter solchem Verhältnisse ihrem Dienste widmen, sie unter ihrem Boche zu erhalten. Dafür ist gesorgt, daß sie die Schuld zu tilgen nimmer vermögend werden und, wie Friedrich von seinem Militär gesagt haben soll: „Aus der Hölle gibt es keine Erlösung.“

Wir hatten Wasser eingenommen, die Arbeiten waren vollendet und alles war am 13. September 1816 bereit, am andern Morgen mit Tagesanbruch die Anker zu lichten. Die Nacht brach ein und Eschscholz, der in die Berge botanisieren gegangen war, blieb aus und kam an das Schiff nicht zurück. Ich werde, sollte ich auch der Gefahr mich aussetzen, albern zu erscheinen, von der einzigen Begebenheit Meldung tun, wobei ich auf der ganzen Reise in Gefahr geschwebt zu haben mir bewußt bin. Kein Mensch hat Notiz davon genommen, kein Mensch hat es mir gedankt und hier ist zum erstenmal die Rede davon. Der Kapitän beorderte mich mit etlichen Matrosen und Menten, den Doktor im Gebirge zu suchen, wo er sich beim Botanisieren verirrt haben mußte. Ich begehrte, daß uns ein paar Pistolen mitgegeben würden, um Signalschlüsse machen zu können; es ward aber nicht beliebt. Ich führte meine Leute zu dem Absturz hin, der in den Bergkessel hinaufführte, den ich durchsuchen wollte. Die Matrosen meinten, man könne da nicht hinaufklettern. Als ich aber, der ich diesen Paß gut kannte, oben war, folgten mir alle, und wir erreichten von der innern Seite auf sanfterem Abhange die Felsenzinnen, deren Kamm ich verfolgen wollte. Da erscholl vom Murik ein Kanonenschuß, der uns zurückrief. Ich überließ es nun meinen Menten, uns den richtigsten Weg von der Höhe, die wir erreicht hatten, zum Strande zu führen. Ich ward zu einer Schlucht geführt, die, vom schmelzenden Schneewasser eingerissen, von dem höchsten Felsenkämme, worauf wir standen, steil, fast senkrecht zum Meere abfiel. Ich nahm, wie sich's gebührt, die Vorhut, und einzeln, wie auf einer Leiter, folgten mir die andern nach; daß Steine rollten, war nicht zu vermeiden; wie in pech-

finstrier Nacht ich und meine Leute, wir alle mit heiler Haut hinuntergekommen sind, habe ich später nicht begreifen können, wenn ich zu dieser Schlucht hinaufgeschaut habe. Als ich mit den Matrosen am Bord anlangte, war der Doktor schon lange da, ich konnte ruhig zu Bette gehen; ich schlief noch, als wir den 14. September 1816 schon unter Segel waren.

Von Unalaska nach Kalifornien. Aufenthalt zu San Francisco.

Wir fuhren am 14. September 1816 früh am Morgen mit günstigem Winde aus dem Hafen von Unalaska. Es wurde auf einen Walfisch geschossen, der uns in der Bucht zu nahe kam; ich lag noch in meiner Koje. Der Paß zwischen den Inseln Akun und Unimak war dem Kapitän als der sicherste gerühmt worden, um die Kette der alentischen Inseln von Norden nach Süden zu durchkreuzen. Er wählte demnach diese Straße, die auch er jedem Seefahrer empfiehlt. Das Wetter war klar, und der lustige Pit von Unimak, dessen Höhe Kokebue auf 5525 englische Fuß angibt, wolkenlos. Die Umstände, die hier unsre Fahrt verzögerten, waren zu der Aufnahme einer Karte günstig, auf die Herr von Kokebue verweist, ohne sie mitzuteilen. Das Meer war zwischen diesen Inseln besonders lichtreich. Wir befanden uns am 16. morgens in offener See.

Unsre Hauptaufgabe war jetzt, dem nordischen Winter auszuweichen. Ich halte es nicht für das Ungeschickteste, was ich in meinem Leben getan, drei Winter auf dieser Reise unterschlagen zu haben. Drei Winter! Habe ich daheim wieder einmal den Winter ausgehalten, so glaube ich als ein mutiger Mann genug getan zu haben, aber ihn loben, ihn rühmen kann und will ich nicht. Wir Winterländer aber preisen noch die göttliche Weisheit, die bei solcher Einrichtung uns die Freude des Frühlings schenkt. Sollten wir nicht auch von unsrer Obrigkeit verlangen, daß sie uns nach der Analogie den halben Tag hindurch Daumenschrauben anlegen lasse, damit wir uns auf die Stunde freuten, worin sie uns abgenommen würden? Diese Einrichtung — sie ist ja auf unserm Erdball eine Wintereinrichtung, von welcher die Mehrheit der redenden Menschen nichts weiß. Vor vielen begünstigt von Gott mögen sich unsre Dichter rühmen, denen er zu ihren Frühlingsliedern den Stoff bereitet, aber unbegreiflich und klaggleich bleibt es für den, welcher einmal den Winterkreis überschritten hat, daß der Mensch, das gabelsörmige, nackte Tier, sich in Winterlanden, unter dem 52., ja unter dem 72.^o nördl. Br. anzufriedeln vermessen hat, wo er nur durch die Macht des Geistes sein kümmerliches Dasein zu fristen vermag. Denkt euch doch, wie euch

Gott geschaffen hat, und geht an einem Wintertag hinaus und betrachtet auch die auf den halben Jahreskreis ausgestorbene Gegend unter dem Leichentuche von Schnee. Das ausgefetzte Leben schläft im Samen und im Ei, im Keime und in der Larve, tief unter der Erde, tief im Wasser unter dem Eise. Die Vögel sind fortgezogen; Amphibien und Säugetiere schlafen den Winterschlaf; nur wenige Arten der warmblütigen Tiere drängen sich parasitisch um eure Wohnungen; nur wenige der größeren unabhängigen Arten verbringen dürrtig die harte Zeit.*)

Aber der Mensch ist ein geistiges Tier, und mit dem Feuer, das er sich geraubt, erkennt er auf der Erde keine Schranken. Die unter dem 60.^o nördl. Br. anfässigen ostjatischen Fischer, lehrt uns Adolf Erman (Reise I. S. 721), wissen auch von einem verlorenen Paradiese; aber sie verlegen es gegen Norden und über den Polarkreis hinaus! Die Sage ist gar lesenswerth.

Ich habe schon gelegentlich von einem Prediger in Lappland gesprochen. Sieben Jahre hatte der Mann in dieser Pfarre zugebracht, welche über die Region der Bäume hinaus lag; während der warmen Sommermonate ganz allein (seine Pfarrkinder zogen zu der Zeit mit ihren Rennthierherden in die kühleren Gegenden am Meer); während der Winternacht, als der Mond am Himmel war, zog er zu Schlitten umher, bivakierte bei gefrorenem Quecksilber und suchte seine Lappen, die er lieb hatte, auf, um seines Amtes zu warten. Zweimal in diesen sieben Jahren hatte er in seiner Einsamkeit den Zuspruch von Stamm- und Sprachverwandten genossen; ein Bruder von ihm hatte ihn besucht, und ein Botaniker hatte sich zu ihm verirrt. Wohl wußte er anerkennend die Freude zu preisen, die der Mensch dem Menschen bringt; aber nicht die Freude und keine andre im Leben, so beteuerte er mir, ist der Wonne zu vergleichen, nach der langen Winternacht die Sonnenscheibe sich freisend wieder über den Horizont erheben zu sehen.

Der Frühling ist für uns das Erwachen aus einer langen, verzögerten Krankheit, die, gemäßigter als der Winterschlaf andrer Tiere, demselben entspricht. Voller und schneller lebt der Mensch unter einer scheitelrechten Sonne, die, wie in Brasilien, Fülle des Lebens aus dem Schoße der Erde zeugt; unter einem Himmel ohne Blut, auf einer Erde ohne Fruchtbarkeit zählt er mehr der Tage, mehr der Jahre.

Wahrlich, ich möchte in der Region der Palmen wohnen und gewahren von da den alten Unhold auf die Zinnen des Gebirges gebannt. Gern

*) Das alles und manches andre habe ich schon in einer Schrift gesagt: Ansichten von der Pflanzenkunde und dem Pflanzenreiche, die, einer Compilation beigebrucht, Berlin bei Dümmler 1827 erschienen ist.

auch wollte ich ihn in seinem Reiche mit Parry oder Ross einen Staatsbesuch abstatten; aber hart finde ich es, ihn daheim die halbe Zeit des Jahres zu beherbergen. Wir haben während der drei Jahre in zwei nordischen Sommern nur etliche Nachtfroste erduldet, wie solche eben auch bei uns in dieser Jahreszeit nichts Unerhörtes sind.

Wir hatten stets günstige N.= und NW.=Winde; die Nachtgleichen und der Vollmond brachten uns nur einen starken Wind, der fast zum Stürme sich erhob und vor welchem wir mit vollen Segeln schnell vorwärts kamen.

Wir steuerten nach San Francisco in Neukalifornien. Herr von Kozebue, der über die Sandwichinseln, wohin er seinen Instruktionen gemäß von Unalaska aus segeln sollte, von den Schiffskapitänen der amerikanischen Kompanie sehr gut berichtet worden war, hatte diesen Inseln, wo die Frequenz der Schiffe den Preis aller Bedürfnisse gesteigert hat, und wo nur mit spanischen Piastern oder mit Kupferplatten, Waffen und ähnlichem bezahlt werden kann, jenen Port als Rast- und Erholungsort für seine Mannschaft und zur Verproviantierung des Kuriks vorgezogen.

Ich werde, da ich von der Fahrt selbst nichts zu berichten habe, einiges hier einschalten, das mir noch nicht in die Feder geflossen ist. Bei der Schiffsordnung, die ich früher beschrieben habe, zu welcher noch hinzukam, daß das Licht abends um zehn Uhr ausgelöscht wurde, und bei der einförmig ruhigen, aller anstrengenden Bewegung entbehrenden Lebensart konnte unfernein nicht alle Stunden, worin er still zu liegen verdammt war, mit festem, bewußtlosem Schlafe ausfüllen, und eine Art Halbschlaf nahm einen großen Teil des Lebens mit Träumen ein, von denen ich euch unterhalten will. Ich träumte nie von der Gegenwart, nie von der Reise, nie von der Welt, der ich jetzt angehörte; die Wiege des Schiffes wiegte mich wieder zum Kinde, die Jahre wurden zurückgeschraubt, ich war wieder im Vaterhause, und meine Toten und verschollene Gestalten umringten mich, sich in alltäglicher Gewöhnlichkeit bewegend, als sei ich nie über die Jahre hinausgewachsen, als habe der Tod sie nicht gemäht. Ich träumte von dem Regimente, bei welchem ich gestanden, von dem Samaschendienst; der Wirbel schlug, ich kam herbeigelaufen, und zwischen mich und meine Kompanie stellte sich mein alter Oberst und schrie: aber Herr Leutnant, in drei Teufels Namen! — O dieser Oberst! Er hat mich, ein schreckender Popauz, durch die Meere aller fünf Welttheile, wenn ich meine Kompanie nicht finden konnte, wenn ich ohne Degeu auf Parade kam, wenn — was weiß ich, unablässig verfolgt; und immer der fürchterliche Ruf: aber Herr Leutnant! aber Herr Leutnant! — Dieser mein Oberst war im Grunde genommen ein ehelicher Degenknoß und

ein guter Mann; nur glaubte er, als ein echter Zögling der ablaufenden Zeit, daß grob sein notwendig zur Sache gehöre. Nachdem ich von der Reise zurückgekehrt, wollte ich den Mann wiedersehen, der so lange die Ruhe meiner Nächte gestört. Ich suchte ihn auf: ich fand einen achtzigjährigen, stockblinden Mann, fast riesigen Wuchses, viel größer als das Bild, das ich von ihm hatte, der in dem Hause eines ehemaligen Unteroffiziers seiner Kompanie ein Stübchen unten auf dem Hofe bewohnte und von einigen kleinen Gnadengehalten lebte, da er im unglücklichen Kriege, mehr aus Beschränktheit als aus Schuld, allen Anspruch auf eine Pension verwirkt hatte. — Fast verwundert, von einem Offizier des Regimentes, bei dem er nicht beliebt war, aufgesucht zu werden, und nicht Maß zu halten wissend, war er gegen mich von einer übertriebenen Höflichkeit, die mir in der Seele wehe that. Wie er mir die Hand reichte, befühlte er mit zwei Fingern das Tuch meines Kleides, und was in diesem Griffe lag — ich weiß es nicht, aber ich werde ihn nie vergessen. — Ich schickte ihm etliche Flaschen Wein als ein freundliches Geschenk, und als er, ich glaube im folgenden Jahre, verschied, fand es sich, daß er mich zu seinem Leichenbegängnis einzuladen verordnet hatte. Ich folgte ihm allein mit einem alten Major des Regimentes und seinem Unteroffizier; — und Friede sei seiner Asche!

Ich will noch einiges von den Tieren nachholen, die zurzeit Haus- und Gastrecht auf dem Kurik genossen. Unser kleiner Hund aus Concepcion, unser Valet, war uns treu geblieben. Er gehörte in die Kajüte de Campagne und war zur See mit Lust und Kunst von einer wahrhaft musterhaften Trägheit. Er sah uns alle bittend an, und winkte ihm einer Gewährung, so war er mit einem Satze in dessen Kojen, wo er bis zu der nächsten Mahlzeit schlief. An jedem Landungsplatz hingegen mußte er zuerst an das Land, und wenn man ihn im Boote nicht mitnehmen wollte, so schwamm er hin. Er suchte, wie wir, seine Gattung, kam aber meist, wenn er sie gefunden, übel zugerichtet und zersezt wieder heim. Unser Valet hatte an einem jungen Hunde von der unter den Eskimos dienenden Rasse, welchen der Kapitän von seiner Nordfahrt mitgebracht, einen Nebenbuhler gefunden. Dieser neue Gast hieß auf dem Kurik: der große Valet. Wir hatten drittens noch Schaffesha, die Sau, die übermüthig ihrem schon verkündeten Schicksal entgegen ging.

Als wir von Kamtschatka nach Norden fuhren, hatten wir einen letzten Hahn am Bord, der, aus dem Hühnerkasten entlassen, als ein stolzer Gesell frei auf dem Berdeck spazieren ging. Ich war neugierig, zu beobachten, wie er sich hinsichtlich des Schlafes verhalten würde, wenn die Sonne für uns nicht mehr unterginge. Die Beobachtung unterblieb indes aus zwei Gründen; denn wir kamen erstlich nicht so

weit nach Norden, und zweitens flog über Bord, fiel ins Meer und erkrankt der Hahn, bevor wir noch die St. Laurenzinsel erreicht hatten.

Aber ich kehre zu unsrer Fahrt zurück. Wir segeln am 2. Oktober 1816 nachmittags um 4 Uhr in den Hafen von San Francisco hinein. Große Bewegung zeigt sich auf dem Fort am südlichen Eingange des Kanals; sie ziehen ihre Flagge auf, wir zeigen die unsre, die hier nicht bekannt zu sein scheint, und salutieren die spanische mit sieben Schüssen, welche, nach dem spanischen Reglement, mit zwei weniger erwidert werden. Wir lassen die Anker vor dem Presidio fallen, und kein Boot stößt vom Ufer, zu uns zu kommen, weil Spanien auf diesem herrlichen Wasserbecken kein einziges Boot besitzt.

Ich ward sogleich beordert, den Leutnant Schischmareff nach dem Presidio zu begleiten. Der Leutnant Don Luis de Arguello, nach dem Tode des Rittmeisters Kommandant ad interim, empfing uns ausnehmend freundschaftlich, sorgte augenblicklich für die nächsten Bedürfnisse des Muriks, indem er Obst und Gemüse an Bord schickte, und ließ noch am selben Abend einen Eilboten an den Gouverneur von Neukalifornien nach Monterey abgehen, um demselben unsre Ankunft zu melden.

Am andern Morgen (den 3.) traf ich den Artillerieoffizier Don Mignel de la Luz Gomez und einen Pater der hiesigen Mission, die eben an das Schiff kamen, als ich selbst im Auftrage des Kapitäns nach dem Presidio gehen wollte. Ich geleitete sie an Bord; sie waren die Überbringer der freundlichsten Hilfsverheißungen von seiten des Kommandanten und der viel vermögenden Mission. Der geistliche Herr lud uns außerdem auf den folgenden Tag, der das Fest des Heiligen war, auf die Mission von San Francisco ein, wohin zu reiten wir Pferde bereit finden würden. Auf den ausgesprochenen Wunsch des Kapitäns wurden wir sofort mit Schlachtvieh und Vegetabilien auf das reichlichste versorgt. Nachmittags wurden die Zelte am Lande aufgerichtet, das Observatorium und das russische Bad. Am Abend statteten wir dem Kommandanten einen Besuch ab. Acht Kanonenschüsse wurden zum Empfang des Kapitäns von dem Presidio abgefeuert.

Nicht aber nach diesen überflüssigen Höflichkeitsschüssen, sondern nach den zweien der russischen Flagge schuldig gebliebenen beehrte der Kapitän; und er bestand mit Beharrlichkeit auf deren Erstattung. Darüber ward lange unterhandelt, und nur unwillig und gezwungen (ich weiß nicht, ob nicht erst auf Befehl des Gouverneurs) bequemente sich endlich Don Luis de Arguello, die zwei vermischten Schiffe nachträglich zu liefern. Es mußte noch einer unsrer Matrosen nach dem Fort kommandiert werden, um die Leine zum Aufziehen der Flagge wieder in Ordnung zu bringen; denn sie war bei dem letzten Gebrauch zerrissen, und es war

unter den Einheimischen niemand, der vermocht hätte, an dem Mast hinaufzuklettern.

Das Fest des heiligen Franziskus gab uns Gelegenheit, die Missionare in ihrer Wirksamkeit, und die Völker, an die sie gesandt waren, in gezähmtem Zustande zu beobachten. Ich werde dem, was ich in den Bemerkungen und Ansichten gesagt habe, nichts hinzuzufügen haben. Man kann über die Stämme der Eingeborenen Choris nachsehen, der in seinem Voyage pittoresque eine schätzbare Reihe guter Porträts gegeben hat; nur sind die nachträglich in Paris gezeichneten Blätter X. und XII. auszuschließen; daß man so, wie dort dargestellt, den Bogen nicht braucht, weiß jeder. Choris liefert sogar in seinem Texte kalifornische Musik. Ich weiß nicht, wer es übernommen haben mag, hier und noch einigemal im Verlaufe des Werkes Noten nach Choris' Gesang zu Papier zu bringen. Ich pflegte zwar dem Freunde einzuräumen, daß er besser sänge als ich, doch durfte er nicht den großen Vorzug bestreiten, den mein Gesang vor dem seinen habe, sich nämlich fast nie hören zu lassen.

Der Kapitän hatte hier, wie in Chile, den Kommandanten und seine Offiziere an unsern Tisch zu gewöhnen gewußt. Wir speisten auf dem Lande unter dem Zelte, und unsre Freunde vom Presidio pflegten nicht auf sich warten zu lassen. Das Verhältnis ergab sich fast von selbst. Das Elend, worin sie seit sechs bis sieben Jahren von Mexiko, dem Mutterlande, vergessen und verlassen schmachteten, erlaubte ihnen nicht, Wirte zu sein, und das Bedürfnis, redend ihr Herz auszuschütten, trieb sie, sich uns zu nähern, mit denen es sich leicht und gemüthlich leben ließ. Sie sprachen nur mit Erbitterung von den Missionaren, die bei mangelnder Zufuhr doch im Überflusse der Erzeugnisse der Erde lebten und ihnen, seitdem das Geld ausgegangen, nichts mehr verabsorgen ließen, wenn nicht gegen Verschreibung, und auch so nur, was zum nothdürftigsten Lebensunterhalt unentbehrlich, worunter nicht Brot, nicht Mehl einbegriffen — seit Jahren hatten sie, ohne Brot zu sehen, von Mais gelebt. Selbst die Kommandos, die zum Schutze der Missionen in jeglicher derselben stehen, wurden von ihnen nur gegen Verschreibung nothdürftig versorgt. „Die Herren sind zu gut!“ rief Don Miguel aus, den Kommandanten meinend, „sie sollten requirieren, liefern lassen!“ Ein Soldat ging noch weiter und beschwerte sich gegen uns, daß der Kommandant ihnen nicht erlauben wollte, sich dort drüben Menschen einzufangen, um sie, wie in den Missionen, für sich arbeiten zu lassen. Mißbergnüßen erregte auch, daß der neue Gouverneur von Monterey, Don Paolo Vicente de Sola, seit er sein Amt angetreten, sich dem Schleichhandel widersetzen wollte, der sie doch allein mit den unentbehrlichsten Bedürfnissen versorgt habe.

Am 8. Oktober kam der Kurier aus Monterey zurück. Er brachte dem Kapitän einen Brief von dem Gouverneur mit, der ihm seine baldige Ankunft in San Francisco meldete. — Don Luis de Arguello war nach dem Wunsche des Herrn von Kozebue ermächtigt worden, einen Eilboten nach dem Port Bodega an Herrn Kusloff abzufertigen; und an diesen schrieb der Kapitän, um von seiner Handel treibenden und blühenden Ansiedlung mehreres, was auf dem Kurir zu fehlen begann, zu beziehen.

„Herr Kusloff,“ sagt Herr von Kozebue, II. S. 9 in einer Note, „Herr Kusloff, Agent der russisch-amerikanischen Kompanie, hat sich auf Befehl des Herrn Baranoff, welcher das Haupt aller dieser Besitzungen in Amerika ist, in Bodega niedergelassen, um von dort aus die Besitzungen der Kompanie mit Lebensmitteln zu versorgen.“ Aber Bodega, beiläufig 30 Meilen, eine halbe Tagereise nördlich von San Francisco gelegen, wurde von Spanien, nicht ohne einigen Anschein des Rechtes, zu seinem Grund und Boden gerechnet, und auf spanischem Grund und Boden also hatte Herr Kusloff mit zwanzig Russen und fünfzig Kadiakern mitten im Frieden ein hübsches Fort errichtet, das mit einem Duzend Kanonen besetzt war, und trieb dort Landwirtschaft, besaß Pferde, Rinder, Schafe, eine Windmühle usw. Da hatte er eine Warenniederlage für den Schleichhandel mit den spanischen Häfen, und von da aus ließ er durch seine Kadiaker jährlich ein paar tausend Secottern an der kalifornischen Küste fangen, deren Häute nach Choris, der gut unterrichtet sein konnte, auf dem Markt zu Kanton, die schlechteren zu 35 Piafern, die besseren zu 75 Piafern, im Durchschnitt zu 60 Piafern verkauft wurden. — Es war bloß zu bedauern, daß der Hafen Bodega nur Schiffe, die nicht über neun Fuß Wasser ziehen, aufnehmen kann.

Es scheint mir nicht unbegreiflich, daß der Gouverneur von Kalifornien, wenn er von dieser Ansiedlung späte Kunde erhalten, sich darüber entrüstet habe. Verschiedene Schritte waren geschehen, um den Herrn Kusloff zu veranlassen, den Ort zu räumen; mit allem, was sie an ihn gerichtet, hatte er stets die spanischen Behörden an den Herrn Baranoff verwiesen, der ihn hierher gesandt und auf dessen Befehl, falls man den erwirken könne, er sehr gern wieder abziehen würde. — So standen die Sachen, als wir in San Francisco einliefen. Der Gouverneur setzte jetzt seine Hoffnung auf uns. Ich auch werde von Konferenzen und Unterhandlungen zu reden haben und die Denkwürdigkeiten meiner diplomatischen Laufbahn der Welt darlegen. Aber wir sind noch nicht so weit.

Am 9. Oktober wurden etliche Spanier nach dem nördlichen Ufer übergeschifft, um dort mit der Wurfschlinge Pferde einzufangen für den an Herrn Kusloff abzufendenden Kurier, und ich ergriff die Gelegenheit,

nich auch jenseits umzusehen. Die rotbraunen Felsen dort sind, wie in meinen Bemerkungen und Ansichten gesagt wird und im Mineralogischen Museum zu Berlin nachgesehen werden kann, Kieselschiefer; nicht aber Konglomerat, wie bei Moriz von Engelhardt (Kotzebues Reise, III. S. 192) angenommen wird, um auf diese Annahme weiter zu bauen.

Das Jahr war schon alt und die Gegend, die in den Frühjahrsmonaten, wo sie Langsdorf gesehen hat, einem Blumengarten gleichen soll, bot jetzt dem Botaniker nur ein dürres ausgestorbenes Feld. In einem Sumpfe in der Nähe unsrer Zelte soll eine Wasserpflanze gegruht haben, wegen welcher mich Eschscholtz nach der Abfahrt fragte. Ich hatte sie nicht bemerkt, er aber hatte darauf gerechnet, eine Wasserpflanze, meine bekannte Liebhaberei, würde mir nicht entgehen, und hatte sich die Füße nicht naß machen wollen. — So etwas hat man von seinen nächsten Freunden zu gewärtigen.

Auf der nackten Ebene, die am Fuße des Presidio liegt, steht weiter ostwärts einzeln zwischen niedrigerem Gebüsch eine Eiche. Den Baum hat noch jüngst mein junger Freund Adolf Erman gesehen; — wenn er ihn näher betrachtet hätte, so hätte er in dessen Rinde meinen Namen eingeschnitten gefunden.

Am 15. Oktober kam der an Kustoff abgefertigte Kurier wieder zurück, und am 16. abends verkündigten Artilleriesalven vom Presidio und vom Fort die Ankunft des Gouverneurs aus Monterey. Gleich darauf kam ein Bote vom Presidio herab, um für zwei Mann, die beim Abfeuern einer Kanone gefährlich beschädigt worden, die Hilfe unsres Arztes in Anspruch zu nehmen. Eschscholtz folgte sogleich der Einladung.

Am 17. morgens wartete Herr von Kotzebue an seinem Bord auf den ersten Besuch des Gouverneurs der Provinz; und der Gouverneur hinwiederum, ein alter Mann und Offizier von höherem Range, wartete auf dem Presidio auf den ersten Besuch des Leutnants von Kotzebue. Der Kapitän wurde zufällig benachrichtigt, daß er auf dem Presidio erwartet werde, worauf er mich nach dem Presidio mit dem mißlichen Auftrag schickte, dem Gouverneur glimpflich beizubringen: er, der Kapitän, sei benachrichtigt worden, daß er, der Gouverneur, ihn heute früh an seinem Bord habe besuchen wollen, und er erwarte ihn. Ich fand den kleinen Mann in großer Montierung und vollem Ornat, bis auf eine Schlafmütze, die er, bereit, sie a tempo abzunehmen, noch auf dem Kopfe trug. Ich entledigte mich, so gut ich konnte, meines Auftrages und sah das Gesicht des Mannes sich auf das Dreifache seiner natürlichen Länge verlängern. Er biß sich in die Lippen und sagte: er bedanre, vor Tisch die See nicht vertragen zu können; und es täte ihm leid, für jetzt auf die Freude verzichten zu müssen, den Herrn Kapitän kennen zu lernen.

— Ich sah es kommen, daß der alte Mann zu Pferde steigen und unverrichteter Sache seinen Kurierritt durch die Wüste nach Monterey zurück wieder antreten würde; denn daß Herr von Kokebue, wenn einmal die Spaltung ausgesprochen, nachgeben könne, ließ sich nicht annehmen.

Dem nachsinmend schlich ich zum Strande wieder hinab, als ein guter Genius sich ins Mittel legte und, bevor es zu Mißhelligkeiten gekommen, den waltenden Frieden durch den schönsten Freundschaftsbund besiegelte. Der Morgen war verstrichen und die Stunde gekommen, wo Herr von Kokebue Mittagshöhe zu nehmen und die Chronometer aufzuziehen an das Land fahren mußte. — Es wurde von den ausgesetzten Späheru auf dem Presidio gemeldet, der Kapitän komme; und wie dieser ans Land trat, schritt ihm der Gouverneur den Abhang hinab entgegen. Er wiederum ging zum Empfang des Gouverneurs den Abhang hinauf, und Spanien und Rußland fielen auf dem halben Wege einander in die offenen Arme.

Es wurde unter unserm Zelte gespeist und in der Sache von Fort Bodega, die zur Sprache kam, hatte der Kapitän Gelegenheit, zu bedauern, daß er ohne Instruktion sei, der Unbill, die Spanien widerführe, zu steuern. — Von jenem Hafen her langte heute eine große Baidare an und brachte von Herrn Kustoff alles, was der Kapitän verlangt hatte, Mit dieser selben Baidare, die am andern Tage, den 18., zurückging, ersuchte Herr von Kokebue im Namen des Gouverneurs den Herrn Kustoff, sich zu einer Konferenz in San Francisco einzufinden.

Wir sahen am 18. den Gouverneur nicht, der vielleicht einen Staatsbesuch auf dem Presidio erwartete. Am 19. ward auf dem Presidio getafelt, und Artilleriesalven begleiteten den Toast auf die Allianz der Souveräne und die Freundschaft der Völker. Am 20. waren wir hinwiederum zu Mittag die Wirte und tanzten abends auf dem Presidio. Bei der Acht-Uhr-Glocke schwieg auf eine Weise die Musik, und das Abendgebet ward in der Stille verrichtet.

Herr von Kokebue war im Umgang von einnehmender Liebenswürdigkeit, und Don Paolo Vicente de Sola, der doch sehr an Förmlichkeiten hing, denen Genüge zu leisten ausgewichen worden war, hatte, darüber getröstet, sich uns ganz hingeeben. Das hier beliebte Schanspiel des Kampfes eines Bären mit einem Stiere war uns verheißten. Am 21. fuhren zehn bis zwölf Soldaten in der Barkasse der Mission nach dem nördlichen Ufer hinüber, dort Bären mit dem Lasso einzufangen. Man will am späten Abend von der See her Geschrei gehört haben, was auf die Bärenjäger auf jener Küste gedeutet wurde; kein Bivakfeuer war jedoch zu sehen. Die Indianer sollen ein gar gellendes Geschrei erheben können.

Erst am 22. abends brachten die Jäger eine kleine Bärin ein. Sie hatten auch einen größeren Bären gefangen, aber zu weit von der See ab, um ihn ans Ufer transportieren zu können.

Dem Tiere, das am andern Tage kämpfen sollte und über Nacht in der Barakke blieb, wurden gegen den Brand Kopf und Maul freigelassen, damit es sich frischer erhalte. Der Gouverneur brachte den ganzen Tag, Mittag und Abend in unsern Zelten zu. Zu Nacht braunten auf dem festen Lande im Hintergrunde des Hafens große Feuer; die Eingeborenen pflegen das Gras anzuzünden, um dessen Wachstum zu fördern.

Am 23. fand der Bärenkampf am Strande statt. Unfreiwillig und gebunden, wie die Tiere waren, hat das Schauspiel nichts Großes und Erhebendes. Man bemitleidet nur die armen Geschöpfe, mit denen so schändlich umgegangen wird. Ich war mit Gleb Simonowitsch auf den Abend auf dem Presidio. Der Gouverneur erhielt eben die Nachricht, daß das Schiff aus Acapulco, das seit vielen Jahren ausgebliebene, endlich wieder einmal zur Versorgung von Kalifornien in Monterey eingelaufen. Er bekam mit dieser Nachricht zugleich die neuesten Zeitungen aus Mexiko. Mir, dem er sich bei jeder Gelegenheit geneigt und gefällig erwies, theilte er die Blätter mit. Unter königlicher Autorität redigiert, enthielten sie bloß kurze Nachrichten de la pacificacion de las provincias, von der Unterverfung der Provinzen, und einen langen lausenden Artikel: die Geschichte der Johanna Krilger, Unteroffizier im Regiment Kolberg; — welche Geschichte mir nicht neu war, da ich Gelegenheit gehabt, den tapfern Soldaten selbst bei einem Offizier seines Regiments kennen zu lernen.

Don Paolo Vicente, wie er einst vom Presidio zu unsern Zelten herabstieg, brachte ein Geschenk a su amigo Don Adelberto, eine Blume, die er am Wege gepflückt hatte und die er mir, dem Botaniker, feierlich übergab. — Es war zufällig unser Gänserich oder Silberblatt (*Potentilla anserina*), wie er nicht schöner bei Berlin blühen kann.

In Monterey waren zurzeit Gefangene verschiedener Nationen, die der Schleichhandel und der Secotterfang, Abenteuer auf diesen Küsten zu suchen, herbeilockte, und von denen einzelne für die andern gebißt hatten. Darunter ein paar Menten oder Radiafer, mit denen vor sieben Jahren ein amerikanischer Schiffskapitän den Otterfang in den spanischen Häfen dieser Küste getrieben hatte. Die Russen verbrauchen nicht allein diese nordischen Völker, sie liefern sie auch um halben Gewinn andern zum Verbrauch. Ich habe sogar auf den Sandwichinseln versprengte Radiafer angetroffen. Unter den Gefangenen in Monterey befand sich auch ein Herr John Elliot de Castro, von dem weiter noch die Rede sein wird. Er war nach vielen Abenteuern als Superlargo eines von Herrn

Baranoff aus Sitcha auf den Schleichhandel dieser Küste ausgesandten Schiffes der russisch-amerikanischen Kompanie mit einem Teil der Mannschaft in die Hände der Spanier gefallen. Außer den Gefangenen waren noch drei Russen da, alte Diener der russisch-amerikanischen Kompanie, die von der Ansiedlung an Port Bodega ausgetreten waren und jetzt, Sprache und Sitten der Heimat vermissend, den getanen Schritt bereuen mochten.

Don Paolo Vicente de Sola erbot sich dem Kapitän, die gefangenen Russen, wofür auch Meuten und Kadaker galten, auszuliefern, während er dieselben Herrn Rusloff verweigerte. Es scheint nicht, daß die Spanier irgendeinen Dienst begehrt, irgendeinen Vorteil gezogen haben von diesen Menschen, die fremde Habsucht ihrer Heimat geraubt, um mit ihren Kräften hier zu wuchern. Der König von Spanien vergütigte oder sollte vergütigen anderthalb Realen des Tages für jeden Kriegsgefangenen. Der Kapitän, beschränkt durch die Umstände, vermochte nur die drei ausgetretenen Russen an seinem Bord aufzunehmen und Herrn Elliot die Überfahrt nach den Sandwichinseln anzubieten, von wo aus er leicht nach Sitcha, oder wo er sonst hin wollte, gelangen konnte. Der Gouverneur sandte nach diesen Russen, und wie sie angekommen, überantwortete er sie Herrn von Kozebue, nachdem er von ihm ein feierliches Ehrenwort gefordert und erhalten, daß sie, die Schutz in Spanien gesucht und gefunden, deshalb zu keinerlei Strafe gezogen werden sollten. Ich fand sein Benehmen bei dieser Gelegenheit sehr edel.

Unter diesen Russen war einer, Iwan Strogonoff, ein alter Mann, der sich innig freute, zu seinen Landsleuten wieder gekommen zu sein. Da er kaum zum Matrosendienst taugen mochte, bestimmte ihn der Kapitän zu unserm, der Passagiere, Dienste in der Kajüte de Campagne und machte uns solches bekannt. Er wurde die letzten Tage, die wir im Hafen weilten, auf die Jagd geschickt. Der Unglückliche! Am Vorabend der Abfahrt sprang sein Pulverhorn, und er wurde tödlich verletzt zurückgebracht. — Er wollte nur unter Russen sterben: der Kapitän behielt ihn aus Erbarmen an seinem Bord: er verschied am dritten Tage der Fahrt. Er wurde still in die See versenkt und mit ihm die letzte Hoffnung unsrer Stiefel, je noch einmal auf der Reise gepuht zu werden. Friede sei mit Iwan Strogonoff!

Aber ich bin der Zeit vorangeilt; ich kehre wieder zurück.

Am 25. Oktober traf Herr Rusloff mit sieben kleinen Baidaren aus Port Bodega ein. Ein gewandter und in jeder Hinsicht seinem Geschäft gewachsener Mann.

Am 26. fand in den Vormittagsstunden die diplomatische Konferenz auf dem Presidio statt. Don Paolo Vicente de Sola, Gouverneur von

Neukalifornien, setzte das unbestreitbare Recht Spaniens an dem von der russischen Niederlassung unter Herrn Kusloff eingenommenen Gebiete in volles Licht und forderte Herrn Kusloff auf, das widervölkerrechtlich besetzte Gebiet zu räumen. Herr Kusloff, Agent der russisch-amerikanischen Handelskompanie und Vorsteher der Ansiedlung zu Port Bodega, ohne sich auf die Rechtsfrage, die ihn nichts angehe, einzulassen, bezeigte die größte Bereitwilligkeit, vom Port Bodega abzugehen, sobald er nur dazu von seinem Vorgesetzten, Herrn Baranoff, der ihn hierher beordert habe, ermächtigt würde. Darauf forderte der Gouverneur den Herrn von Kozebue auf, namens des Kaisers einzugreifen und die Räumung von Bodega zu erwirken. Der Leutnant der kaiserlich russischen Marine und Kapitän des Kuriks, Otto von Kozebue, erklärte sich für unbefugt, in einer Sache zu handeln, wo ihm übrigens das Recht so klar schiene, daß es bloß ausgesprochen zu werden brauche, um anerkannt zu werden. — Und so waren wir denn so weit, als wir zuvor gewesen.

Hierauf wurde beliebt, über die heutige Verhandlung und den Stand der Dinge ein Protokoll zu verabschaffen und dasselbe in duplo, von allen Teilnehmern an besagter Verhandlung unterschrieben und untersiegelt, den beiden hohen Souveränen, als Seiner Majestät dem Kaiser von Rußland durch den Kapitän des Kuriks, und Seiner Majestät dem Könige von Spanien durch den Gouverneur von Neukalifornien, zu Händen kommen zu lassen.

Die Redaktion dieses Aktenstückes, welches spanisch verfaßt wurde, hatte ich als Dolmetscher zu beaufsichtigen. Ich verwarf den ersten Entwurf, in welchem ich etwas vermistete; „denn“, sagte ich zu Don Paolo Vicente, „indem Sie diese Sache vor den Thron der hohen Souveräne bringen und von dem Kaiser von Rußland selber die Abhilfe dieser Unbill und die Bestrafung seiner dafür verantwortlichen Diener erwarten, so begeben Sie sich des Ihnen sonst unbestreitbar zukommenden Rechtes der Selbsthilfe gegen den Eindringling und dürfen dann der hohen Entscheidung der Monarchen nicht vorgreifen.“

Dagegen hatte denn Paolo Vicente de Sola nichts einzuwenden; er lobte meine Einsicht, ließ das Protokoll umschreiben und gab, als es am 28. abends auf dem Presidio unterschrieben wurde, sein feierliches Ehrenwort, eigenmächtig nichts Gewaltthätiges gegen den pp. Kusloff und die russische Niederlassung am Port Bodega zu unternehmen und die Sachen bis zur Entscheidung der hohen Höfe in statu quo zu belassen. — Ich unterschrieb das Aktenstück en clase de interprete als Dolmetscher mit. *)

*) Vergleiche über die russische Ansiedlung am Port Bodega: Otto von Kozebue, Neue Reise um die Welt in den Jahren 1823—26. II. 65—70.

Ich will mit dieser Wendung der Dinge nicht prahlen. Denn hätte auch der wackere Don Paolo Vicente de Sola kein Geübde abgelegt, so hätte er doch schwerlich die Feindseligkeiten eröffnet und einen Kriegszug gegen das russische Fort am Port Bodega unternommen.

Ich habe gehört, daß besagtes Protokoll in Petersburg seine eigentliche Bestimmung nicht verfehlt hat und, ohne weiter zum Vortrag zu kommen, im betreffenden Ministerio ad acta gelegt worden ist. Aber dem Don Paolo Vicente de Sola, Gobernador de la nova California, soll ein russischer Orden zugesendet worden sein. Ich erhielt von Herrn Kusloff ein schönes Ottersfell als Ehrengeschenk, und solches könnt ihr euch zu Berlin im Zoologischen Museum, dem ich es verehrt habe, zeigen lassen.

Eine unmittelbare Folge der Konferenz vom 26. Oktober war für den Kurik eben keine ersprießliche. — Die Verhandlung hatte sich über die Mittagsstunde hinaus verlängert und ein anderer hatte für den Kapitän die Chronometer aufgezogen. — Er vertraute mir, der große Chronometer habe seither seinen Gang dergestalt verändert, daß er ihn für verdorben halten müsse.

Die Gebietsansprüche Spaniens auf dieser Küste wurden von den Amerikanern und Engländern nicht höher geachtet als von den Russen. Den Ausfluß der Colombia rechnete Spanien auch zu seinem Gebiete. Die Geschichte der dortigen Ansiedlung haben uns die Spanier und Herr Elliot ziemlich gleichlautend erzählt. Die Amerikaner hatten sich aus Newhork theils zu Lande und theils zur See dahin begeben und dort eine Niederlassung begründet. Während des Krieges zwischen England und Amerika ward die Fregatte *Raccoon*, Kapitän Black, ausgesandt, Besitz von diesem Posten zu nehmen. Die englischen Kaufleute aus Kanada begaben sich zu Lande dahin, und wie das Kriegsschiff, das die Kolonie bedrohte, im Angesicht des Hafens war, setzten sie sich um Geldes Preis, um 50000 Pfund Sterling, in Besitz derselben und zogen die englische Flagge auf. Eine Handelsstraße zu Land soll die Colombia mit Kanada verbinden. *Relata refero.*

Die Zeit unsres Aufenthalts in Kalifornien war abgelaufen. Am 26. Oktober, einem Sonntage, war nach einem Ritze nach der Mission Fest- und Abschiedsmahl unter unsern Zelten. Die Artillerie des Kuriks begleitete den Toast auf den Bund der Monarchen und der Völker und auf die Gesundheit des Gouverneurs. — Ein guter Missionar hatte seinen Mantel zu tief in das Blut der Neben getaucht und schwankte sichtbarlich unter der Last.

Am 28. wurde das Lager abgebrochen und wieder eingeschifft. Indes wir auf dem Presidio das Protokoll besiegelten, hatte Herr Kusloff mit

Vorwissen des Herrn von Kokebue zwei Baidaren auf den Otterfang in den Hintergrund der Bucht ausgesandt.

Am 29. reisten — einerseits Herr Kusloff früh am Morgen mit seiner Baidarenflottille nach Bodega, und anderseits später am Tage der gute Don Paolo Vicente de Sola nach Monterey. Dieser nahm unsre Briefe zur Beförderung nach Europa mit, die letzten, die unsre Freunde von der Reise aus von uns erhalten. Mit ihnen verschwand unsre Spur. Denn da wir im Spätjahr 1817 nach Kamtschatka nicht zurückgekehrt, hat man uns in Europa verloren geben müssen.

Am 30. ward alles Getier eingeschifft und Vegetabilien in der größten Fülle. Zugleich kamen eine unendliche Menge Fliegen an Bord, welche die Luft verdichteten. Frisches Wasser hatten wir eingenommen, was im hiesigen Hasen, zumal im Sommer, ein schwieriges Geschäft ist; ein Fäßlein Wein aus Monterey verdankten wir dem Gouverneur. Unsre Freunde vom Presidio speisten zu Mittage mit uns auf dem Kurik. Wir waren segelfertig.

Am 31. waren zum letzten Abschied unsre Freunde noch bei uns; einige von uns ritten noch nachmittags nach der Mission. Spät am Abend langte Herr John Elliot de Castro an, noch unschlüssig, ob er von dem Anerbieten des Kapitäns Gebrauch machen werde oder nicht. Er entschied sich jedoch für das erstere.

Am 1. November 1816, am Allerheiligensfeste, morgens um 9 Uhr lichteten wir die Anker, während unsre Freunde in der Kirche waren. Wir sahen sie auf dem Fort ankommen, als wir eben vorbeisegelten. Sie zogen mit einem Kanonenschuß die spanische Flagge auf, wir gleichfalls die unsre. Sie salutierten uns zuerst mit sieben Kanonenschüssen, die wir Schuß für Schuß erwiderten.

Das Wasser des Hafens von San Francisco war in hohem Maß von sehr feinen Lichtpunkten phosphoreszierend, und merklich schimmernd entrollte sich auch die brandende Welle auf dem Strande der Küste außerhalb der Bucht. Ich habe das Wasser des Hafens mit dem Mikroskop untersucht und darin nicht häufige, ausnehmend kleine Infusorien beobachtet, denen ich dennoch bei dem Leuchten keine Rolle zuschreiben mag.

Wir schauten hier täglich dem Spiele der Nebel zu, die, vom waltenden Seewind ostwärts über das sonnerhellte Land getweht, zerfließen und sich auflösen. Besonders schön war das Schauspiel, welches sie uns bei der Abfahrt bereiteten, indem sie verschiedene Gipfel und Gegenden der Küste bald verhüllten und bald entschleierten.

Von Kalifornien nach den Sandwichinseln.

Erster Aufenthalt daselbst.

Wir waren am 1. November 1816 kaum aus dem Hafen, so empfing uns auf dem hohen Meer ein mächtiger Wind, der das Schiff dergestalt schaukelte, daß alte Matrosen und selbst der Kapitän seefrank wurden. Ich habe dieses Übel nie bezwungen, bin nie nach dem kürzesten Aufenthalt auf dem Lande wieder auf die See gekommen, ohne daran zu leiden; ich brauche nicht zu sagen, daß ich daniederlag. Die Fliegen wurden vom Winde weggeblasen; am andern Tage war keine mehr auf dem Nurrük zu sehen. Wir sahen am 2. große Tange, am 3. Delphine, am 4. unter dem 31.^o nördl. Br. den ersten Tropitvogel.

Das Meer war blau, der Himmel bedeckt, alles lebensleer, wie in keinem andern Meerstriche. Keine andern Vögel als Tropitvögel. Ihr Flug ist hoch, ihr Geschrei durchdringend. Man hört sie oft, ohne sie sehen zu können; oft vernimmt man ihre Stimme zu Nacht.

Wir hatten noch zwischen den Wendezirkeln anhaltende S.- und SW.-Winde. Abends oft Wetterleuchten im Süden. Einige Windstillen unterbrachen den Südwind, der immer aufs neue zu wehen anhub. Am 9. spielten und lärnten Delphine um unsern Kiel. Am 12. begleiteten uns morgens und abends ein paar Walfische (Physeter?).

Am 16. November (22^o 34' nördl. Br., 104^o 25' westl. L.) erreichten wir endlich den Passat.

Am 21. zeigten sich uns einige Berglinien von O-Waihi durch die Wolken.

Herr John Elliot de Castro, aus gemischtem englischen und portugiesischen Blute entsprossen, war so klein, daß ich ihn nur mit dem Jean Paulschen kleinen Kerle vergleichen mag, der sich selber nicht bis an die Knie ging, geschweige denn längeren Personen. Er war ein frommer Katholik und setzte seine Hoffnung in ein Band von der Bruderschaft des heiligen Franziskus, welches er trug und kraft dessen ihm ganz besonderlicher Indult zuteil werden sollte. Er war in Rio de Janeiro verheiratet und daselbst als Chirurgus bei einem Hospital angestellt. Aber er war auch verliebt und unglücklich verliebt, und diese Leidenschaft hatte ihn in die weite Welt und in vieles Unglück getrieben. Er war nämlich in zwanzigtausend Piaſter verliebt, zu deren Besitz er nicht gelangen konnte, und von denen er sprach mit einer ergreifenden Sehnsucht, mit einer Wahrheit und Tiefe der Empfindung, mit einer Hingerissenheit, die den wenigsten Musenalmanachsgedichten eigen sind. Seine Liebe war wirklich dichterisch; rührend war es, ihn zu sehen, wie er über den Bord

des Kuriks sich bog und dort in die blaue Ferne ein Segel sich log: ein Amerikaner! piasterbeladen vom Schleichhandel mit den Padres der spanischen Küste! Wir haben mehr Kanonen als er! wir könnten ihn kapern! — Es war aber nicht einmal das Schiff da. — Wie er einst Tabak in Buenos Aires einzuschmuggeln versucht, war er dafelbst in Gefangenschaft geraten. Bevor er das Glück bei Herrn Baranoff gesucht, der ihm nur zu einer zweiten Gefangenschaft unter den Spaniern verholfen, hatte er es zwei Jahre lang auf den Sandwichinseln erwartet, wofelbst er mit den Perlen von Pearl-River einen Handel zu treiben versucht, der seiner Hoffnung nicht gelohnt. Er war indes Leibarzt des Königs Tameiameia geworden, der ihn mit Land beliehen hatte, und jetzt in seine dortige Familie heimkehrend, erwartete er seine Besitzungen in gutem Stande zu finden und vertraute seinem alten Verhältnisse.

Der Umgang mit unserm Gaste während der Tage der Überfahrt war mir unschätzbar lehrreich. Wohl hatte ich, was über die Sandwichinseln geschrieben war, gelesen, und hatte über deren jetzigen Zustand, besonders in Hinsicht des Handels, dessen Stapelplatz sie geworden sind, manche Notizen gesammelt. Hier aber hatte ich einen O-Waihier (Naja haore, Delphin der weißen Männer) vor mir, der mit und im Volke gelebt, der einer bestimmten Rasse angehört hatte und dem ich die Sprache abhören und die Sitte abmerken konnte. Ich benützte eusig die Gelegenheit; und wirklich kam ich gut vorbereitet zu sehen, und selbst der kindergleichen Sprache nicht ganz fremd, auf den Wohnsitz dieses anziehenden und damals seiner Eigentümlichkeit noch nicht abwendig gemachten Volkes. Gern und herzlich stattet seinem wohlwollenden Lehrer, Herrn John Elliot de Castro, der gelehrige Schüler seinen besten Dank ab; aber ich habe ihm auch eine große Freude bereitet, denn ich habe ihm, als zufällig einmal das Gespräch auf die Gabe der Weissagung fiel, mit gehörigem Ernste und Nachdruck gezeigelt: er werde als Ordensgeistlicher sein Leben in einem Kloster enden; und bei der Nührung, womit er das Wort auffasste, sollte es mich keineswegs wundern, wenn die Prophezeiung selber den Grundstein zu deren Verwirklichung gelegt hätte.

Zu mir ist auch auf dieser Überfahrt ein Wort gesprochen worden, worüber ich mich herzlich gefreut habe, und welches ich, vielleicht ruhmvredig, hier verzeichnen will. Gegenstand des Tischgesprächs war, wie gewöhnlich, das Land, welches zu sehen, das Volk, mit dem zu verkehren uns bevorstand. Wir hatten die Polynesier noch nur erblickt; hier sollten wir unter ihnen leben. Ich äußerte, wie gespannt dieses Mal meine Neugierde sei und wie erwartungsvoll ich den neuen Eindrücken entgegengehe. Darauf versetzte Herr von Kokebue, in der nicht verhehlten Absicht, mir etwas Demütigendes zu sagen: ich könne den Zusatz „dieses

Mal“ sparen; ich sei doch immer der, dessen Neugierde sich am gespanntesten zeige, und so erwartungsvoll sei keiner wie ich. — Ich wurde also, ich, der älteste an Jahren, gescholten, der jüngste zu sein an Sinn und Herz.

Ich fahre in meinem Reisebericht fort. Keine Seebögel hatten uns über dem Winde der Sandwichinseln das Land angesagt, und zwischen demselben sahen wir auch keine. Nur hoch in den Lüften der Tropikvogel und nah über dem Spiegel der Wellen der fliegende Fisch.

Wir richteten unsern Lauf nach der Nordwestspitze von O-Waihi, um diese zu umfahren und, nach dem Rate von Herrn Elliot, Haut-Hanna, Herrn Jung, in der Bai von Tokahai, Gebiet Kochala, zu sprechen, woselbst dieser in der Geschichte der Sandwichinseln rühmlichst bekannte Mann seinen Wohnsitz haben sollte. Herr Jung würde uns die nötigen Nachrichten über den jetzigen Zustand der Dinge und den Aufenthalt des Königs mittheilen. Dem Könige aber mußten wir uns vorstellen, bevor wir in den Hafen Hana-ruru der weiter westwärts liegenden Insel O-Wahu einliefen.

In der Nacht zum 22. November und am Morgen dieses Tages enthüllten sich uns die Höhen der großartig in ruhigen Linien sich erhebenden Landmasse, über welche sich mittags und abends die Wolken senken. Noch sahen wir nur Mauna-kea, den kleinen Berg, welcher, wenigleich der kleinere, sich höher über das Meer erhebt als der Montblanc über die Täler, von welchen aus er gesehen werden kann. Die Nordküste am Fuße des Mauna-kea ist die unfruchtbarste der Insel.

Wir umschifften gegen Mittag das nordwestliche Vorgebirge von O-Waihi, fuhren durch den Kanal, der diese Insel von Manwi trennt, und verloren den Passat unter dem Winde des hohen Landes. Wir hatten längs der Westküste von O-Waihi sehr schwache Land- und Seewinde und gänzliche Windstille.

Zwei Insulaner ruderten in der Gegend des Vorgebirges an das Schiff. Der auf das Verdeck stieg, beantwortete so scheu und zögernd die Fragen des ihm wohlbekannten Majas, daß dieser über das, was auf den Inseln geschehen sein möchte, Besorgnis schöpfte. Wir erfuhren indes, daß Haut-Hanna mit den meisten Fürsten auf O-Wahu, und Tameia-meia zu Karakoa sich befinde. Das Kanot, welches an das Schiff angebunden war und worin der andre O-Waihier sich befand, schlug nun, und wir hatten Gelegenheit, die Kraft und Gewandtheit dieser Fischmenschen zu bewundern.

Wir sahen von der hohen See die europäisch gebauten Häuser von Herrn Jung sich über die Strohdächer der Eingeborenen erheben. Der ganze Strand ist von den Ansiedlungen der Menschen bekränzt, aber

schattenlos. Erst südlicher längs der Küste untermischen sich Kokospalmen den Häusern. Die Wälder, die an den Bergen eine hohe Zone einnehmen, steigen nicht zu Tale. Rauchfäulen stiegen in verschiedenen Gegenden des Landes empor.

Andre Kanots kamen an das Schiff; wir verkehrten mit mehreren Eingeborenen und vermochten einen weitgewanderten Mann, einen Mann des Königs, der in Boston, an der amerikanischen Nordwestküste und in China gewesen war, an unserm Bord zu bleiben und uns nach Karakatoa zu lotsen. Wir erfuhren, daß zwei amerikanische Schiffe in Hanaruru lägen und vor Karakatoa ein drittes, welches, vom Sturme geschlagen, entmastet nach diesen Inseln gekommen. Wir erfuhren endlich, daß Russen der amerikanischen Handelskompanie das Reich mit Krieg zu überziehen gedroht, und daß man die russischen Kriegsschiffe erwartete, welche die Drohung verwirklichen sollten.

Das waren die Umstände, unter welchen wir vor O-Waihi erschienen, und uns glücklich preisen mußten, Herrn Elliot, den Leibarzt des Königs, am Bord zu haben, der Zeugnis von uns ablegen konnte.

Wir lagen die Nacht in vollständiger Windstille. Wir erfuhren am Morgen des 23., daß der König von Karakatoa nordwärts, uns näher, nach Tiutatua am Fuße des Wororai gekommen sei, sich aber daselbst nicht lange aufhalten werde. Herr Elliot ließ ihm Botschaft von uns und sich selber ansagen und den Wunsch des Kapitäns andeuten, Seine Majestät zu Tiutatua nicht zu verfehlen.

Wir kamen sehr langsam vorwärts. Am Abend ward ein Delphin harpuniert. Während der Nacht frischte der Wind; am Morgen des 24. waren wir vor Tiutatua. Das amerikanische Schiff fuhr eben unter allen Segeln in die Bucht. Der Kapitän ließ das kleine Boot anssetzen, worin er Herrn Elliot mit mir, Eschscholtz und Choris an das Land schickte. Wir begegneten einem Europäer, der in seinem Kanot fuhr; er trat in unser Boot über und geleitete uns.

Das Dorf liegt unter Palmbäumen anmutig am Seegestade. Hinter demselben steigt der Blick auf einem Lavaström zu dem Riesentegel des Wororai hinan. Zwei Morais standen mit ihren häßlichen Idolen auf einem Vorsprung des Lavastrandes.

Am Ufer war ein zahlreiches Volk in Waffen. Der alte König, vor dessen Wohnung wir landeten, saß auf einer erhabenen Terrasse, von seinen Weibern umringt, in seiner vollstümlichen Tracht, dem roten Maro (Schamgürtel) und der schwarzen Tapa (dem weiten schönfaltigen Mantel von Bastzeuge). Nur Schuhe und einen leichten Strohhut hatte er von den Europäern erborgt. Den schwarzen Mantel tragen nur die Vornehmen; das färbende Harz verleiht dem Zeuge die Eigenschaft, nicht

naß zu werden. Vor dem Könige sitzt jeder Untergeordnete niedriger als er, mit entblößten Schultern. Der alte Herr nahm seinen Arzt geru wieder auf, jedoch ohne überströmende Freude, und ließ sich von ihm über den friedlichen Zweck unsrer Expedition belehren; dann richtete er an uns den Friedensgruß, drückte uns die Hand und lud uns ein, ein gebackenes Schwein zu verzehren. (Drei der hervorragenden Männer der alten Zeit, ich rühme mich der Ehre, haben mir die Hand gedrückt: Tameiameia, Sir Joseph Banks und Lafayette.) Wir verschoben die Mahlzeit bis zur Ankunft des Kapitäns; Eschscholz und ich begehrt botanisieren zu gehen, während Choris blieb und den König zu zeichnen sich erbot. Tameiameia gab uns zu unserm Schutz einen Edeln seines Gefolges mit und warnte uns vor der großen Aufregung des Volkes. Dem Maler wollte er nur in europäischen Kleidern sitzen, nämlich in roter Weste und Hemdsärmeln, da er den Zwang des Rockes nicht ertragen mag. Er beauftragte Herrn Elliot, den Kapitän aus Land zu geleiten, und er sandte mit ihm zwei der vornehmsten Häuptlinge, von denen einer gleichsam als Geißel auf dem Schiffe bleiben sollte, bis er, der Kapitän, an seinen Bord zurückgekehrt sei.

Ich werde hier mit wenigen Worten über die Ereignisse berichten, die unsrer Ankunft auf den Sandwichinseln zuborgegangen waren.

Ein gewisser Doktor Scheffer, im Jahre 1815 als Schiffsarzt am Bord des Suwaroff (Kapitän: Leutnant Lasareff) zu Sitcha angelangt und daselbst im Dienste der amerikanischen Kompanie zurückgeblieben, war, vermutlich von Herrn Baranoff ausgesandt, anscheinlich zu wissenschaftlichen Zwecken auf die Sandwichinseln gekommen, wo er den Schutz des Königs genossen hatte. Der Doktor Scheffer hatte die verschiedenen Inseln bereist. Auf O-Bahu, wo zwei Schiffe der russisch-amerikanischen Kompanie (die *Clementia* und die *Entdeckung*) angelegt, war verschiedentlich gegen den König und gegen die Volksreligion gefrevelt worden. Die Russen hatten einen Morai entweiht und die Förmlichkeit der Besitznahme der Insel, bei Aufziehung der russischen Flagge auf dem Lande, vollzogen. Vermittelnde Europäer hatten das Blutvergießen verhindert, und die übermütigen Fremden hatten, gezwungen sich einzuschiffen, mit Krieg und Eroberung gedroht. Welch ein Anteil der Schuld jenen Schiffen, welcher dem Doktor zuzuschreiben sei, bleibe unentschieden; die größere Erbitterung war gegen den Doktor. Gegenwärtig war derselbe auf den westlichen Inseln, deren König Tamari er vermocht hatte, sich unter russischer Flagge gegen seinen Lehnherrn Tameiameia zu empören.

Bekanntlich war zur Zeit der Eroberung Tameiameia, der ehemals selbständige König von Atuai und den westlichen Inseln, dem Gewaltigen zuborgelommen, indem er sich ihm freiwillig unterworfen.

Das war der jetzige Stand der Dinge. Als wir im Spätjahre 1817 nach den Sandwichinseln zurückkamen, hatte auf diesem Schauplatze der Doktor Scheffer seine Rolle bereits ausgespielt; der König von Atuai, dem er lästig geworden, hatte ihn weggewiesen und hatte aufs neue Tameiameia gehuldigt. Der Doktor Scheffer kam nach Petersburg, wo er mit abenteuerlichen Anschlägen und Ratschlägen kein Gehör gefunden zu haben scheint. Er tritt später als kaiserlich brasilianischer Werbeoffizier in Hamburg auf.

Wie ich mit Eschscholz botanisieren ging, umringte uns eine mehr lachende als drohende Menge. Ein Häuptling, an seiner Haltung und seinem fast riesigen Wuchs nicht zu verkennen, schwang, wie wir den Weg gingen, den er kam, lachend seinen Wurfspeer gegen mich und drückte mir dann mit dem Friedensgruße: „Arocha!“ die Hand. Was er dabei sagte, mochte bedeuten: Habt ihr uns wieder einmal den Spaß verdorben? wir dachten uns zu schlagen, und nun seid ihr gute Freunde!

Das dürre, ausgebraunte Feld hinter dem Dorfe bot dem Botaniker nur eine large Ausbeute; und doch war es eine große Freude, hier die ersten Sandwicher Pflanzen zu sammeln. Eine Chyperazee! rief ich dem Doktor zu und zeigte ihm die Pflanze von fern. „Küperate! Küperate!“ fing unser Führer zu schreien an, indem er eine Handvoll Gras über den Kopf schwang und wie ein Hampelmann tanzte. So sind diese Menschen, fröhlich wie die Kinder, und man wird es wie sie, wenn man unter ihnen lebt. Nach dem, was ich in meinen Bemerkungen und Ansichten über die O-Waihier gesagt, bleibt mir nur übrig, sie selbst in kleinen Anekdoten und Zügen auftreten zu lassen.

Wir wurden, in Erwartung des Kapitäns, zu den Königinnen eingeführt; große, starke, fast noch schöne Frauen. Rahumanu tritt schon unter Vanconver in der Geschichte auf. Sie lagen in einem Strohhause zusammen auf dem weich mit feinen Matten gepolsterten Estrich; wir mußten Platz unter ihnen nehmen. Fast unheimlich wurden mir, dem Neulinge, die Blicke, die meine Nachbarkönigin auf mich warf. Ich folgte Eschscholz, der sich schon früher aus dem Hause geschlichen hatte. Ich erfuhr von ihm, seine Königin habe sich noch handgreiflicher ausgedrückt.

Unser Kapitän war angelangt. Der alte Held empfing ihn mit Herzlichkeit. Er verstand sehr wohl das Verhältnis und wußte es großartig, ehrfurchtgebietend und leicht zu behandeln. Herr Cook, ein Europäer, der sein Vertrauen besaß und der jetzt erst von dem amerikanischen Schiffe, wohin er ihn gesandt hatte, zurückkam, diente ihm zum Dolmetscher. Er verhielt seinen Ingrimm gegen die Russen nicht, die seiner königlichen Gastfreiheit mit so schnödem Undank gelohnt; in uns aber, die wir, auf

Entdeckung ausgesandt, mit jenen nichts zu teilen hatten, wolle er keine Russen sehen, sondern nur die Söhne und Nachkommen Cooks und seines Freundes Vancouver. Wir seien keine Kaufleute, er wolle es auch gegen uns nicht sein; er werde für alle unsre Bedürfnisse Sorge tragen, frei, unentgeltlich. Wir brauchten dem Könige nichts zu geben, und wollten wir ihm ein Geschenk machen, so sei es nur nach Belieben. So Tameiameia, König der Sandwichinseln.

Unsre Gegengeschenke zeugten von unsrer friedlichen Gesinnung. Zwei kleine Mörser mit den dazugehörigen gefüllten Granaten und Pulver. Eisenstangen, die wir als Ballast hatten und die ihm angenehm zu sein schienen, wurden für ihn zu Hana-ruru ausgeschifft. — Er selbst erkundigte sich im Gespräche, ob wir ihm wohl etwas Wein ablassen könnten? Er erhielt ein Fäßlein guten Teneriffa von unserm Vorrat. Der Kapitän hatte zufällig etliche schöne Äpfel aus San Francisco mitgebracht. Er fand sie wohlschmeckend, verteilte sie zum Kosten den Häuptlingen um ihn und ließ die Kerne mit großer Sorgfalt sammeln. Auf den Wunsch, den Herr von Kokebue aussprach, ließ Tameiameia sogleich einen Federmantel herbeiholen und überreichte ihm solchen für den Kaiser Alexander. Furchtlos und würdevoll schlug er ab, auf das Schiff zu kommen, da die jetzige Stimmung seines Volkes es ihm nicht erlaube. Wir statteten dem Reichserben Pio-lio einen Besuch ab. Ich kann denn, was ich in den Bemerkungen und Ansichten gesagt habe, nichts hinzufügen, obgleich die dort, hauptsächlich nach Herrn Marini, ausgesprochenen Weissagungen nicht in Erfüllung gegangen sind. Der Tisch war für uns in einem Hause, das im Umfang des königlichen Morai lag, auf europäische Weise gedeckt. Der König geleitete uns dahin mit seinen Häuptlingen, doch nahm weder er noch einer von ihnen Anteil an dem Mahle, das wir allein verzehrten. Unsre Matrosen wurden nach uns auf gleiche Weise bewirtet. Wir erfuhren später, daß mit diesem uns gereichten Mahle ein religiöser Sinn verbunden gewesen. Die wir als Feinde angekündigt, als Freunde gekommen waren, aßen ein geweihtes Schwein an geweihter Stelle in dem Morai des Königs.

Nach uns speiste Tameiameia in seinem Hause allein, wobei wir ihm zuschauten, wie er uns selber zugeschaut hatte. Er aß nach altertümlicher Sitte. Gesottene Fische und ein gebackener Vogel waren die Gerichte, Bananenblätter die Schüssel, und der beliebte Tarobrei vertrat die Stelle des Brotes. — Die Diener brachten die Speisen kriechend herbei, die ein Vornehmerer ihm vorsetzte. Herr von Kokebue spricht von der sonderbaren Tracht der Höflinge Tameiameias, die alle schwarze Tracts auf dem bloßen Leib getragen. Ich kann mich nur erinnern, ein einziges Mal auf den Sandwichinseln dieses Kostüm gesehen zu haben,

welches keineswegs so allgemein war und auch dem Auge des Künstlers nicht aufgefallen ist. Vergleiche Choris' Voyage pittoresque.

Tameiameia behielt Herrn Elliot um sich, von dem nach O-Wahu begleitet zu werden uns wohl erwünscht gewesen wäre. Er gab uns als Geleitsmann und Überbringer seiner Befehle in unserm Betreff einen Edeln geringeren Ranges mit, der seines völligen Vertrauens genoss. Er ließ diesen Mann, namens Manuja, von zehn Meilen herkommen, weshalb er auch spät eintraf. Der Kurik war unter Segel geblieben. Wir hatten bereits Signalschüsse abgefeuert, Raketen abgebraunt und Laternen aufgezogen, als Herr Cook unsern Schutzmann abends um acht Uhr an Bord brachte.

Wir nahmen mit einem schwachen Landwind unsern Kurs nach O-Wahu. Die aufgehende Sonne fand uns am 25. in Ansicht von O-Waihi und Manwi. Der Wind hatte uns verlassen. Es war ein schöner Morgen. Größe, Ruhe und Klarheit. Luft und Meer klar und ruhig; rein und wolkenlos die groß und ruhig gezeichneten Höhen beider Inseln. Herr von Kockebue benutzte den Moment, die Höhen der Berge beider Inseln zu messen.

Zu Nacht erhob sich der Wind; wir hatten den Passat wieder gewonnen. Wir sahen die Feuer der Insel Tanroa brennen. Wir segelten am 26. schnell längs der Inselkette und südlich von derselben vorwärts. Ein paar Walfische (Physeter) spritzten nicht fern von uns ihre Wasserstrahlen. Manuja lag sekrank auf dem Verdecke, und sein Dienstmann war kaum imstande, ihm Hilfe zu leisten. Auch Manuja hatte die Kerne der Äpfel, die er bei uns gegessen, sorgfältig gesammelt und verwahrt. Wir labierten die Nacht in Ansicht der Insel O-Wahu.

Wir gelangten am 27. November in den Mittagsstunden vor den Hafen von Hana-ruru. Manuja fuhr mit dem ersten Kanot, welches sich zeigte, ans Land, und bald kam ein königlicher Poste, ein Engländer, Herr Herbottel, heraus, der uns die Anker außerhalb des Rifses werfen hieß, da jedes einlaufende Schiff während der Windstille, die hier regelmäßig vor Sonnenaufgang eintritt, in den Hafen bugsiert werden muß.

Der Kapitän fuhr, sobald der Kurik vor Anker lag, an das Land. — Ein amerikanischer Scunner, der Traveller aus Philadelphia, Kapitän Wilcofs, ging eben unter Segel. Wir sahen über die Brandung hinüber zu der amnütigen Stadt, die, von schlanken Kolospalmen beschattet, aus o-waihischen Strohdächern und europäischen Häusern mit weißen Mauern und roten Dächern besteht. Sie unterbricht die sonnige Ebene, die den Fuß des Gebirges umsäumt. Der Wald, der die Höhen bekleidet, senkt sich auf ihren Abhöhen tief herab. Zwei Schiffe lagen im Hafen; beide gehörten dem Herrn der Inseln. Ein Dreimaster, der

bald den Namen der Frau von Karcimoku erhalten sollte und der am 29. morgens, mit Taro beladen, nach O-Waihi unter Segel ging. Das zweite, nach Tameiameias edelster Gattin die Kahu-mann genannt, eine kleine elegante, schnell segelnde Brigg, die, in Frankreich zum Kapersschiff gebaut, ursprünglich *la grande grimbarde* geheißen und, von den Engländern genommen, den Namen Forester erhalten hatte. — Die Kahu-mann feuerte als Wachtschiff bei Sonnenuntergang den üblichen Retraitenschuß ab.

Der Kapitän kam an Bord zurück, nicht eben erfreut von dem Empfang, der ihm geworden. Noch war das Volk gegen die Russen in Aufregung, und bei dem Gouverneur hatte er dasselbe Vorurteil zu bekämpfen gehabt. Herr Jung war ihm hilfreich gewesen. Der Gouverneur, Karcimoku, den die Engländer Pitt nennen, auf den Sandwichinseln der nächste nach dem König, hatte ihm jedoch versprochen, die Befehle, die er in betreff seiner von Tameiameia erhalten, pünktlich zu vollziehen.

Am 28. um vier Uhr des Morgens riefen wir verabredetermaßen durch einen Kanonenschuß die Kanots herbei, die uns in den Hasen bngsieren sollten. Der Lotse und acht Doppelskanots, jeder unter der Führung des Eigners von sechzehn bis zwanzig Mann gerudert, kamen heran. Herr Jung fuhr an ihrer Seite in einem kleinen Kanot. Der Anker ward gelichtet, und spielend, lachend, lärmend führten die Sandwicher in guter Ordnung und mit einer Gewalt, die unsre Seeleute bewunderten, den Kurik dahin. Wir fuhrten nach dem Log drei Knoten. Wir ließen unter den Manern der Festung die Anker fallen, und Herr Jung kam an Bord, Bezahlung für den Dienst einzufordern, den nicht Leute des Königs uns geleistet hatten.

Sch kann das erste, was uns, wie jedem Fremden, auf diesen Inseln entgegentrat, mit Stillschweigen nicht übergehen: die allgemeine, zudringliche, gewinnuslichtige Zuorkommenheit des andern Geschlechts; die ringsher um uns laut zugeschrienen Anträge aller Weiber, aller Männer namens aller Weiber.

Die Scham scheint mir dem Menschen angeboren zu sein, aber die Keuschheit ist nur nach unsern Satzungen eine Tugend. In einem der Natur näheren Zustande wird erst das Weib in dieser Hinsicht durch den Willen des Mannes gebunden, dessen Besitztum es geworden ist. Der Mensch lebt von der Jagd. Der Mann sorgt für seine Waffen und für den Fang; er ernährt die Familie. Der Waffenfähige herrscht rücksichtslos im Gebrauche seiner Übermacht; das Weib dient und duldet. Er hat gegen den Fremden keine Pflicht; wo er ihn begegnet, mag er ihn töten und sein Besitztum sich aneignen. Ob er des Getöteten

Fleisch zur Speise benützt oder verworfen läßt, ist unerheblich. Schenkt er aber dem Fremdling das Leben, so schuldet er ihm fürder, was zu dem Leben gehört; das Mahl ist für alle bereitet, und der Mann bedarf eines Weibes.

Auf einer höheren Stufe wird die Gastfreundschaft zu einer Tugend, und der Hausvater erwartet am Wege den Fremdling und zieht ihn unter sein Zelt oder unter sein Dach, daß er in seine Wohnung den Segen des Höchsten bringe. Da macht er sich auch leicht zur Pflicht, ihm sein Weib anzubieten, welches dann zu verschmähen eine Beleidigung sein würde.

Das sind reine, unverderbte Sitten.

Diesem Volke der Lust und der Freude — o könnt' ich doch mit einem Atemzuge dieser lauen, würzigen Lust, mit einem Blicke unter diesem licht- und farbreichen Himmel euch lehren, was Wollust des Daseins ist! — diesem Volke, sage ich, war die Keuschheit als eine Tugend fremd; wir haben Hab- und Gewinnsucht ihm eingepfist und die Scham von ihm abgestreift. — Schon auf der nördlichen Küste der Insel, durch das Gebirge von der verderbten Hafenstadt abgesondert, wäunte ich mehr patriarchalische, unbescholtenere Sitten zu finden.

Ich machte schon an diesem ersten Tage die Bekanntschaft von Herrn Marini (Don Francisco de Paulo Mineri, der von den Eingeborenen Manini genannt wird). Er kam mir nicht übereilt entgegen, aber ich fand ihn stets hilf- und lehrreich, wo ich seiner bedurste; und er hat, mit Geist und Blick den Punkt treffend, den ich suchte, mich das Beste gelehrt, was ich über diese Inseln weiß. Marini war noch sehr jung, als er in einem Hafen der amerikanisch-spanischen Küste, ich glaube zu San Francisco Kaliforniens, mit Früchten und Gemüse auf ein Schiff geschickt ward, das im Begriff stand auszulauen. Die Matrosen ließen den Knaben trinken, er schlief ein; sie verbargen ihn. — Das Schiff war auf hoher See, als erwachend er hervorkam. Der Wurf, der sein Schicksal entschied, war geschehen. Auf den Sandwichinseln ans Land gesetzt, wurde er auf denselben zu einem Häuptling von Ansehen, der als betriebsamer Landwirt unablässig mit den Arten nutzbarer Tiere und Pflanzen, die er einführte, neue Quellen des Wohlstandes aus dem Boden stampft und als betriebsamer Handelsmann die zahlreichen Schiffe, die hier verkehren, mit allen ihren Bedürfnissen versorgt. Er versteht namentlich unter diesem heißen Himmel das Fleisch auf das dauerhafteste einzusalzen, was die Spanier in der Neuen Welt für unmöglich erklären. Marini schien sich als ein unabhängiger Mann von dem Könige fern zu halten und nicht in dessen Gunst zu stehen. Er lebte mehr der Handelswelt. Ich war glücklich zu preisen, daß ihn jetzt keine Schiffe

beschäftigten. Im ersten Gespräche, das ich mit ihm hatte, fiel mir eine Aeußerung von ihm auf. Es war von den neuesten Zeitereignissen die Rede und von Napoleon. Der, sagte er, hätte in unserm spanischen Amerika getaucht. Solches Wort hatte ich noch aus keines Spaniers Munde gehört.

Ich machte die erste botanische Exkursion, bestieg den ausgebrannten Vulkan hinter der Stadt, drang bergkliman in den Wald, und kam über das Thal zurück, das durch kunstreiche Bewässerung für die Kultur der Taro gewonnen ist. Ich lernte die Kühlung der Bergtäler kennen und die erhöhte Temperatur, die einen empfängt, sobald man aus denselben auf den sonnigen Saum der Insel hervortritt.

Der ich täglich die Gegend durchschweifte und das Gebirge, werde ich meine einsamen Spaziergänge nicht weiter beschreiben, aber hier etliche der kleinen Abenteuer, die mir auf denselben zustießen, zusammentragen.

Über Ströme und Flüsse führt keine Brücke; ist man doch froh, die Gelegenheit zu einem Süßwasserbad zu haben, welches von den Anwohnern des Meeres ebenso geschätzt und begehrt wird, wie von uns Mittelländern das Seebad. Man wird auch allerorten auf jede sich darbietende Gelegenheit aufmerksam gemacht, und: „willst du baden?“ ist eine Frage, die man bald erlernt hat.

Ich hatte mich ausgezogen, um den Strom, der hinter Hana-ruru sich in den Hafen ergießt, zu durchwaten, und das Wasser ging mir kaum über die Knie, als ich ein leichtes Kanot an mich heranrudern hörte und ein großes Gelächter vernahm. Es war eine Dame, anscheinlich von der ersten Raste, die mich hier zu necken sich ergötzte. Ich war wie ein unschuldiges Mädchen, das ein Flegel sich den Spaß macht im Bade zu beurnhigen.

Bei einer weiteren Exkursion, auf welcher mich ein Führer geleitete, ging der Weg durch ein breites, ruhiges Wasser. Der D-Waihier stieg vor mir hinein und ging hinüber; das Wasser stieg ihm nicht bis an die Brust. Ich geriet auf den Einfall, ich, der ich eigentlich nicht schwimmen kann, hinüberschwimmen zu wollen. Ich versuchte es, und siehe! das Wasser trug mich und ich kam ordentlich vorwärts.

Ich war außerordentlich mit mir zufrieden und dachte: es ist auch gut, den Leuten zu zeigen, daß, wenn gerade kein Meister in ihrer Kunst, man doch derselben nicht ganz fremd ist. Da weckte mich ein unendliches Gelächter, das laut und lauter vom Ufer erscholl, aus meinem Traum. Wie ich mich umsehen konnte, um zu erkunden, was da vorging, gewahrte ich, daß sich das Ufer dicht mit Menschen bekränzt hatte, die herbeigelaufen waren, um über den kuriosen Kanaka haore (den weißen Mann) zu lachen, der, anstatt wie ein vernünftiger Mensch

durchs Wasser zu gehen, sich eine ungeheure Mühe gab, seine Ungeschicklichkeit zur Schau zu geben. Aber das Lachen hat hier nichts Feindseliges. Lachen ist das Recht des Menschen; jeder lacht über den andern, König oder Mann, unbeschadet der sonstigen Verhältnisse. — Andre Anekdoten werden an ihrem Ort den Satz erläutern.

„Arocha!“ ist der Friedensgruß, den jeder jedem bietet und der mit gleichem Gegengruß erwidert wird. Auf jedes „Arocha!“, das einem zugerufen wird, antwortet man „Arocha!“ und zieht seines Weges, ohne sich umzusehen. Als ich einst botanisieren ging und von Hanaruru meinen Weg nach den Taropflanzungen genommen hatte, fiel es mir auf, daß, wo schon die Häuser zu Ende waren, das Grüßen noch kein Ende nahm; und war doch auf dem freien Felde links und rechts niemand zu sehen. „Arocha!“ ward mir in allen Tönen unablässig nachgerufen, und ich erwiderte treuherzig jeden Gruß. Ich sah mich unvermerkt um und ward gewahr, daß ich einen Troß Kinder hinter mir her nachzöge, die es belustigte, den Kanaka haoro sein Arocha! wiederholen zu lassen. Wartet nur! meinte ich; und ich zog mit großer Geduld begrüßt und gegengrußend den Schwarm mir nach bis in die Engpässe der Tarofelder, über Gräben, Gehege, Wasserleitungen und Erdwälle. Da lehrte ich mich unversehens um und lief mit erhobenen Armen und entsetzlichem Geheul auf sie zu; sie, im ersten Schrecken, ergriffen die Flucht und stürzten übereinander und in die Wasserbehälter. Ich lachte sie aus, sie lachten, und wir schieden als Freunde: Arocha!

Auf einer Wanderung durch das fruchtreiche Thal hinter Hanaruru fand ich einst am Rande eines der Wasserbehälter, worin der Taro gezogen wird, ein schönes Gras, welches ich mich nicht erinnerte gesehen zu haben, und wovon ich mir gleich Exemplare ausriß. Bei dem Geschäfte traf mich ein O-Waihier an, der darob mich ausschalt und pfändete, und den ich nur mit Mühe beschwichtigen konnte. Ich erzählte Herrn Marini das Ereignis und zeigte ihm das Gras. Der Mann war sein Pächter, das Gras war der Reis, der, nachdem manche frühere Versuche mißglückt, endlich in diesem Jahre zuerst auf diesen Inseln geerntet hatte. — Mag mancher Botaniker mich auslachen, dem es vielleicht nicht besser ergangen wäre. Auch ich hätte *Oryza sativa* im Herbario nicht verkannt.

Bezeichnend mag sein für die hiesige Pflanzentwelt, worin die baumartigen Riesenlianen Brasiliens meist nur durch krautartige Winden- und Bohnenarten vertreten werden, die ihre Netze über das niedere Gebüsch ausspannen, daß ich einmal im Gebirg abseits vom Pfade in so ein Netz geriet und, wie ich weiter vordringen wollte, endlich gewahr

wurde, daß ich bereits über den Absturz des Felsens hinaus in einer Hängematte über dem Abgrund schwebte.

Am 29. November wurden wir zuerst nach dem Befehle Tameiameias versorgt. Wurzeln und Früchte, wie sie das Land nur hervorbringen mag, wurden uns in Überfluß gereicht, und die Schweine, die man uns lieferte, waren so groß, daß wir kaum die Hälfte verzehren konnten; die übrigen wurden theils eingesalzen, theils lebendig mitgenommen.

Der Kapitän unternahm an diesem Tage, den Plan des Hafens von Hana-ruru aufzunehmen, und ließ zu dem Behufe Chranttschenko Signalstangen mit Flaggen auf verschiedenen Punkten einpflanzen. Diese Flaggen erinnerten das Volk an jene Flagge, die bei der Besitznahme aufgezogen worden war, und nun griff alles zu den Waffen, sich das Fest einer Schlacht versprechend; denn waffenlustig ist dieses fröhliche Volk, und es entbehrt schon lange dieser Lustbarkeit. Haul-Hanna, der zum Glück früh genug berichtet ward, schlug sich ins Mittel, beschwichtigte Kareimoku, kam selbst an das Schiff, den Kapitän zu warnen, und ward unser guter Engel. Alles Flaggenartige verschwand sofort und der Krieg ward abgesetzt.

Am 30. November stellten sich, auf die Einladung des Kapitäns, Kareimoku und die vornehmsten Häuptlinge, Teimotu, Bruder der Königin Kahu-mann, Haul-Hanna und andre zum Mittagessen auf dem Mirik ein. Kareimoku war herzlich und brachte dem Kapitän den Friedensgruß. Die Herren waren alle in europäischer Tracht, wenn nicht alle nach der neuesten Mode, so doch alle sehr anständig. Man setzte sich zu Tisch, und ihr Benehmen kann für ein Muster der Schicklichkeit und guten Sitte gelten. Wir hingegen, wir waren die Ungeschickten, die Tölpel; denn es ist doch wohl gesellige Pflicht, sich nach den Sitten und Bräuchen derer, die man bewirten will, zu erkundigen und sich in notwendigen Dingen danach zu richten. Aber das Schwein, das wir den Herren vorsetzten, war nicht im Morai geweiht worden, und so war es nicht (um mich europäisch auszudrücken) koscher, und nichts von allem war koscher, was am selben Feuer mit ihm gekocht und gebraten worden. Ein Stück Zwieback und ein Glas Wein war das einzige, was sie genießen durften. Sie mußten nüchtern uns essen sehen, ohne sich einmal mit uns unterhalten zu können; das war unsre Bewirtung. Sie aber benahmen sich dabei besser, als wir uns vielleicht an ihrer Stelle benommen hätten, und ließen den guten Willen für die Tat gelten. Kareimoku trank ein Arocha! dem Kaiser von Rußland zu; ein Arocha! ward dem Tameiameia dargebracht, und wir waren gute Freunde.

Die Frauen indes, deren einige mitgekommen waren (das Tabu ist auf den Schiffen minder streng als auf dem Lande, wo sie unter Todes-

strafe das Speisehaus der Männer nicht betreten dürfen) — die Frauen, sage ich, tranken indes Wein und betranken sich, was ein O-Waihier von Stand nie tun wird.

Das von Choris gemalte sehr ähnliche Bild von Tameiameia machte ein ausnehmendes Glück. Alle erkannten es, alle hatten Freude daran. — Ich werde einen Zug nicht vergessen, welchen man vielleicht für die Sitten dieses Volkes bezeichnend finden wird. Der Maler hatte in sein Zeichenbuch neben den König ein Weib aus der Mittelklasse gezeichnet. Herr Jung, dem zuerst das Blatt gezeigt wurde, fand diese Nachbarschaft dergestalt bedenklich, daß er unserm Freunde riet, die zwei Porträts entweder zu trennen oder gar nicht sehen zu lassen. Demgemäß ward das Blatt durchgeschnitten, bevor das Bild des Königs andern O-Waihiern gezeigt wurde. Von diesem sehr gelungenen Porträt theilte Choris hier etliche Kopien aus. Wie wir im nächsten Jahre nach Manila kamen, hatten sich bereits die amerikanischen Kaufleute dieses Bildes bemächtigt und hatten es in den chinesischen Malerfabriken für den Handel vervielfältigen lassen. Choris hat ein Exemplar der chinesischen Ausgabe nach Europa mitgebracht.

Am 30. November fing mit Sonnenuntergang die Feierlichkeit eines Tabu-pori an, nun mit dem Sonnenaufgang des dritten Tages zu endigen. Begierig, den heiligsten Mythen des o-waihischen Kultus beizuwohnen, wandte ich mich an Kareimoku, der ohne alle Schwierigkeit mich einlud und dessen Gast ich auf die Dauer des Festes im Heiligtume des Morai wurde. Er verließ gegen vier Uhr das Schiff, und ich stellte mich vor Sonnenuntergang bei ihm ein.

Ich habe die Details der Liturgie und der heiligen Bräuche, die man übrigens bei älteren Reisenden genau beschrieben findet, nicht aufgezeichnet; aber eins kann ich sagen: gegen die Lustigkeit, mit der sie vollzogen wurden, könnte die Lustbarkeit eines unsrer Maskenbälle für ein Leichenbegängnis angesehen werden. Die religiösen Handlungen füllen nur einzelne Stunden aus. Wie bei der katholischen Liturgie, fällt das Volk stellenweise in den Gesang der fungierenden Priester ein. Die Zwischenzeiten gehören der fröhlichsten Unterhaltung, und es werden gute Mahlzeiten abgehalten, wobei ich allein nach europäischer Art bedient wurde und gebadenen Taro anstatt des üblichen Breies bekam. — Zur Mahlzeit wie zur Unterhaltung liegt man in zwei Reihen auf dem mit Matten belegten Estrich, mit dem Kopfe nach dem trennenden Mittelgang, auf den die Thür stößt. Die Gerichte werden auf Bananenblättern aufgetragen, man führt die Speisen mit den Händen zu dem Munde, und der zähe Tarobrei, der das Brot vertritt, wird von den Fingern abgeleckt. Waschwasser wird vor und nach der Mahlzeit gereicht. Zu Nacht geben

Fackeln von Aukunissen (*Aleurites triloba*), die auf Stäbchen eingefädelt sind, ein sehr helles Licht. Dieses alles im Morai nicht anders als zu Hause. Wer aus dem heiligen Bezirke sich entfernen will, wird von einem Knaben begleitet, der jeglichem zur Warnung ein kleines weißes Fähnlein führt. — Ein Weib, das man berühren würde, müßte sogleich getödet werden; ein Mann müßte sich nur im Morai der gleichen Absonderung unterwerfen.

Choris hat in seinem *Voyage pittoresque* T. V—VIII die Idole eines Morai zu O-Bahu abgebildet. Der Typus, der sich in den Figuren VI. 4, VII. 3 und 4, VIII. 1 und 3 wiederholt, ein gleichsam hieroglyphischer, scheint mir der altertümliche, volkstümliche zu sein. Die mit roten Federn bekleidete Figur von Korbgeflechte, die, im Allerheiligsten des Morai verwahrt, bei den Bräuchen des Tabu-pori zum Vorschein kommt, trägt diesen selben Typus. Der weite Mund ist mit wirklichen, ich glaube Hundezähnen umzäunt. Ein paar Jünglinge brachten mir in einer Zwischenzeit die Figur, damit ich sie näher betrachten könne. Begierig, die Grenze des mir Erlaubten zu erkunden, fühlte ich der Göttergestalt auf den Zahn, worauf mit einer plötzlichen Wendung derjenige, der die Figur trug, sie meine Hand verschlingen ließ. Natürlicherweise zog ich überrascht die Hand schnell zurück, und sie erhoben ein unmäßiges Gelächter.

Die Bräuche, die ich noch gesehen, werden auf diesen Inseln nicht mehr vollführt, und die Sprache der Liturgie soll verhallen. Keiner wohl hat daran gedacht, zu erforschen und der Vergessenheit zu entziehen, was dazu beitragen könnte, das Verständnis der Außerlichkeiten des Gesetzes dieses Volkes zu eröffnen, Licht in seine Geschichte, vielleicht in die Geschichte der Menschen zu bringen und die großen Rätsel, die uns Polynesen darbietet, aufzulösen. Wahrlich, es hätte durch die Romanzoffsche Expedition Preiswürdiges für die Wissenschaft gewonnen werden können, wenn sie einem geradsinnigen, eifrigen Forscher einen Aufenthalt von einem Jahre auf diesen Inseln gegönnt hätte. Aber man fährt wie eine abgeschossene Kanonenkugel über die Erde dahin und wenn man heimkommt, soll man rings ihre Höhen und Tiefen erkundet haben. — Als ich gegen den Kapitän mich erbot, hier bis zu der Rückkunft des Kuriks zu bleiben, erhielt ich zur Antwort: er wolle mich nicht halten, es stehe bei mir, von der Expedition abzutreten, wann es mir gefiele.

Am 4. Dezember veranstaltete Kareimoku für uns ein Hurraturra oder Tanzspiel, und ein zweites am 6. Dezember. Wahrlich, seit ich wiederholt die widrigen Verrenkungen anzuschauen mir Gewalt angetan habe, die wir unter dem Namen Ballettanz an unsern Tänzerinnen bewundern, erscheint mir, was ich in meinen Bemerkungen und Ansichten

von der Herrlichkeit jenes Schauspiels gesagt habe, blaß und dem Gegenstande nicht entsprechend. Wir Barbaren! wir nennen jene mit Schönheitssinn begabte Menschen „Wilde“, und wir lassen das Ballett den beschämten Dichter und den trauernden Mimen aus den Hallen verdrängen, die wir der Kunst geweiht zu haben uns rühmen. — Ich habe es immer bedauert und muß hier mein Bedauern wiederholt ausdrücken, daß nicht ein guter Genius einmal einen Maler, einen zum Künstler Berufenen, nicht nur so einen Zeichner von Profession, auf diese Inseln geführt. — Es wird nun schon zu spät. Auf O-Tahiti, auf O-Waihi verhüllen Missionshemden die schönen Leiber, alles Kunstspiel verstummt, und der Tabu des Sabbats senkt sich still und traurig über die Kinder der Freude.

Ein Zeichen muß ich geben, daß ich unbestochen rede. Am 4. tanzten drei Männer; am 6. eine Schar von Mädchen, darunter viele von ausnehmender Schönheit. Nicht diese haben auf mich den bleibenden Eindruck gemacht, nein, die Männer, die kunstreicher waren und von denen doch der erste nicht einmal schön unter den Seinen zu nennen war. Man sehe übrigens die zwei schlechten Blätter nicht an, die Choris' Atlas verunzieren. Das Tanzen läßt sich nicht malen, und was er hier gemalt hat, möge ihm der Genius der Kunst verzeihen.

So hingerissen und freudetrunken, wie die O-Waihier von diesem Schauspiel waren, habe ich wohl nie bei einem andern Feste ein andres Publikum gesehen. Sie warfen den Tänzern Geschenke, Zeuge, Juwelen zu.

Ich werde hier Geringsfügiges berichten, doch tritt in dem Kinde der Charakter des Volkes hervor. Bei dem Tanz der Männer unter den Kokospalmen war mir ein Knabe sehr hinderlich, der vor mir stand und mir auf die Füße trat. Ich schob ihn unsanft von mir; er sah sich grimmig nach mir um, und ich las auf seinem verfinsterten Gesichte, daß ich einer Menschenseele weh getan habe. Ich entgegnete ihm mit einem erbosten Gesichte und der Pantomime des Wurfspießschwingens, als habe ich ihn zum Gegner und ziele nach ihm. Da war der Junge versöhnt und lachte mich an; hielt ich ihn für waffenfähig und mir gewachsen, so war es gut; aber sich stoßen und treten lassen, das wollte er nicht.

Ein andres Schauspiel war uns verheißen — das Schauspiel vollstümlicher Waffenübungen von Fürsten und Edeln, einer Scheinschlacht, die, nicht ohne Gefahr, bei der raschen Leidenschaftlichkeit dieses Volkes leicht zu einer wirklichen werden kann. Die Waffe ist, wie man weiß, der Wurfspieß, der nicht mit erhobenem Arm, wie von den Griechen, sondern mit gesenktem, längs der Erde, den Rücken der Hand einwärts, den Daumen nach hinten, geschwungen und von unten auf

geschleudert wird. Die Fürsten tragen bei diesem Waffenspiel den Federmantel.

Dieses Schauspiel versäumt zu haben ist in meinem Leben ein unersetzlicher Verlust. Es sollte am 7. stattfinden und ward ansgesetzt. Am 8. unternahm der Kapitän nach der Gegend von Pearlriver eine Jagdpartie, auf welcher er zwei Tage zubringen sollte. Ich benutzte diese Zeit zu einer Exkursion quer durch die Insel nach der Nordküste derselben. Kareimoku hatte mir zwei seiner Leute mitgegeben und mir in den Orten, wo ich einkehren sollte, einen gastlichen Empfang bereitet. Ich erstieg durch das Thal, welches hinter Hana-ruru liegt, den Kamm des Gebirges, da wo er sich zu dem niedrigsten Col senkt. Den steil der Nordküste zugekehrten Absturz kletterte ich, wie man schon in der Schweiz tun lernt, mit nackten Füßen hinab. Ich übernachtete unten und kam, über einen westlichen, viel höheren Bergpaß und durch ein andres Thal, am Abend des 9. nach Hana-ruru zurück. Da war das Waffenspiel, das an diesem Tage stattgefunden, bereits zu Ende.

Manuja hatte eifrig, pünktlich und liebevoll die Aufträge seines Herrn befolgt, das Holzfällen und Heranbringen besorgt usw. Er wurde hieniederum beauftragt, dem Könige, was noch für ihn bestimmt war, zurück zu bringen. Er selber wurde reichlich beschenkt.

Am 13. Dezember waren wir reisefertig. Ich bemerkte beiläufig, daß die Europäer auf den Sandwichinseln die Zeitrechnung von West in Ost über Kanton erhalten haben, so daß wir, die wir die Zeit von Ost in West mitbrachten, einen Tag gegen sie im Rückstand waren, wie in Kamtschatka und den russischen Ansiedlungen der Fall gewesen war. Derselbe Unterschied fand zwischen Nachbarn, San Francisco und Port Bodega, statt. Wenn man sich mit dem alten und dem neuen Kalender, der Zeitrechnung von Osten her und von Westen her, der Zeit von Greenwich und der von dem Schiffe, der mittleren und der wirklichen Zeit, der Sonnenzeit und der Sternzeit, dem astronomischen Tag usw. abzufinden hat: so ist es nicht leicht zu sagen, was es an der Zeit ist. Ich rechne bis zur Vollendung des Kreises die Längengrade West von Greenwich und die Tage nach dem neuen Kalender und nach fortlaufender Schiffsrechnung.

Am 14. Dezember 1816, morgens um 6 Uhr, forderten wir durch einen Kanonenschuß den Lotsen, der mit etlichen Doppellanots herbeikam. Wir wurden aus dem Hafen heraus bugsiert. Kareimoku kam an Bord. Wir salutierten die königlich o-waihsische Flagge, die über dem Fort wehte, mit sieben Schüssen, die das Fort Schuß für Schuß erwiderte. Sodann salutirte uns das königliche Wachtschiff, die Rahumannu, mit sieben Schüssen, die wir wiederum mit gleicher Anzahl er-

widerten. Um 8 Uhr waren wir aus dem Hafen; Karamoku und seine Begleiter nahmen von uns zärtlichen Abschied. Als sie sich in ihre Kanots wieder eingeschifft und von uns abstießen, salutierten sie uns mit einem dreimaligen Hurra, das wir gleicherweise erwiderten.

Abfahrt aus Hana-ruru. Madak.

Am 14. Dezember 1816 aus dem Hafen von Hana-ruru ausgefegelt, hatten wir drei Tage lang schwache, spielende Winde und Windstille. Walfische (*Physeter*) wurden in der Ferne gesehen; am 16. ward eine Seeschwalbe (*Sterna stolidus*) auf dem Schiffe gefangen.

Der Wind stellte sich am 17. ein und brachte uns schnell vorwärts. Am 19. hatten wir Regen. Am 21. und 22. suchten wir vergeblich unter dem 17.^o nördl. Br. Inseln, die vom Kapitän Johnston im Jahr 1807 gesehen worden; Pelikane und Fregatten umschwärmten uns in großer Menge. Wir setzten unsern Kurs nach SW. fort. Wir fuhren vor dem Winde bei sehr lästigem Schwanen des Schiffes und schnellem Lauf. Die Seevögel begleiteten uns. Der Horizont hatte nicht seine gewöhnliche Klarheit. Wir suchten vom 26. bis zum 28. unter dem 11.^o nördl. Br. die Insel San Pedro, ohne dieselbe zu entdecken. Zeichen von Land vermochten uns, die Nacht zu laviern. Am 29. sahen wir Delphine, fliegende Fische, Treibholz. Die Zahl der Vögel verringerte sich. Vom 28. an steuerten wir westwärts zwischen 9^o und 10^o nördl. Br., um die Mulgrave-Inseln aufzusuchen; wir lavierten meist während der Nacht. In der Nacht vom 30. zum 31. stellte sich ein Landregen ein, welcher den ganzen Tag anhielt. Ein Stück Holz, worauf sich eine Schnepfe niedergesetzt hatte, trieb am Morgen am Schiffe vorbei. Man hatte schon zu Nacht Schnepfen gehört. Der Wind war viel gemäßigter geworden. Am 1. Januar 1817 hatten wir bereits einen nördlicheren Kurs genommen, um die im vorigen Jahre gesehenen Inselgruppen aufzusuchen, als in den Nachmittagsstunden Land gesehen ward.

In dieser Zeit der Reise hatten sich die Lichtschaben (*Blatta germanica*) auf eine furchtbare Weise auf dem Rurik vermehrt und vergegenwärtigten uns eine der ägyptischen Plagen. Es hat etwas Unheimliches, etwas Wundergleiches, wenn die Natur einer solchen untergeordneten Art, deren Individuum als ein unmächtiges Nichts erscheint, durch die überwuchernde Anzahl derselben, durch das Gedeihen aller Keime und durch die Verwandlung allen organischen Stoffes in sie zu einer unerwarteten Übermacht verhilft. Dem Menschen verborgen, ent-

ziehen sich seiner Einwirkung die Umstände, welche die Vermehrung und Abnahme jener Geschlechter bedingen; sie erscheinen und verschwinden. Dem Spiele der Natur sieht er unnmächtig stammend zu. Als wir im Spätjahr 1817 zum andernmal von Unalaska südwärts steuerten, hatte sich die Blatta fast gänzlich verloren, und sie nahm nie wieder überhand.

Eine andre Ungemächlichkeit des Seelebens, die wir seit Kalifornien kennen gelernt, war der Gestank des faulenden Kielwassers. Auf Schiffen, die, wie der Kurik, kein Wasser einlassen und auf welchen die Pumpen müßig sind, leidet man mehr davon als auf solchen, wo das Eindringen und Heranspumpen des Wassers kein Stocken und Faulen desselben zuläßt. Wir mußten selber Wasser eingießen, um das stockende herans zu bekommen.

Ich habe bis jetzt noch einer wohlthätigen Erquickung nicht gedacht, deren wir in der heißen Zone genossen. Ich meine das Sturzbad, das Übergießen mit Seewasser, womit wir uns abends am Vordertheile des Schiffes erfrischten. Wir waren noch nicht müde und hatten noch Laune zu manchem Scherze. Einmal, während Login Andrewitsch badete, entwendete ihm Iwan Iwanowitsch sein Hemd und machte ihn glauben, der Wind habe es in die See geweht.

Login Andrewitsch schlief noch zu Nacht auf dem Verdeck, nachdem ich und der Doktor auf diesen Genuß verzichten zu müssen geglaubt. Er schob seine Matratze durch das Fenster auf das Verdeck und stieg dann selbst die Treppe hinauf, sich oben zu betten. Ich paßte einmal den Moment ab, wo er auf der Treppe war, zog schnell die Matratze in die Kajüte zurück und legte sie wieder an ihren Ort in seine Koje. Er suchte nun die verschwundene allenthalben, nur nicht, wo sie war, haderte mit allen, die er auf dem Verdeck fand, und geriet in eine gar komische Verzweiflung.

Man verzeihe mir dieses lustige Zwischenspiel. Ich komme jetzt auf Nadasak und die Nadasaker.

Nach dem, was ich in meinen Bemerkungen und Ansichten gesagt, bleibt mir hier nur die Geschichte unsrer Erscheinung zwischen jenen Nissen zu erzählen, und zu berichten, wie wir Bekanntschaft mit einem Volke machten, welches ich unter allen Söhnen der Erde lieb gewonnen habe. Die Schwäche der Nadasaker benahm uns das Mißtrauen gegen sie; ihre eigne Milde und Güte ließ sie Zutrauen zu den übermächtigen Fremden fassen; wir wurden Freunde rückhaltlos. Ich fand bei ihnen reine, unverderbte Sitten, Anmut, Zierlichkeit und die holde Blüte der Schamhaftigkeit. — An Kräftigkeit und männlichem Selbstvertrauen sind ihnen die O-Wahier weit überlegen. Mein Freund Kadu, der,

freund auf dieser Inselkette, sich uns anschloß, einer der schönsten Charaktere, den ich im Leben angetroffen habe, einer der Menschen, den ich am meisten geliebt, ward später mein Lehrer über Kaddak und die Karolineninseln. In meinem Aufsätze „Über unsre Kenntniß der ersten Provinz des Großen Ozeans“ habe ich seiner, als einer wissenschaftlichen Autorität, zu erwähnen gehabt, und habe dort aus den zerstreuten Zügen unsres Zusammenlebens sein Bild und seine Geschichte zusammengestellt. Habt Nachsicht, Freunde, wenn ich mich vielleicht manchmal wiederhole; hier spreche ich ja von meiner Liebe.

Die Inselkette Kaddak liegt zwischen 6° und 12° , die von uns gesehene Gruppe zwischen 8° und $11^{\circ} 30'$ nördl. Br., und 188° und 191° westl. L. — Ich bemerke nur, daß ich von einer Klippe oder Untiefe Limmofalülü im Norden von Arno Nachricht gegeben habe, die auf der Karte des Herrn von Kokebue fehlt, und verweise im übrigen, was das Geographische anbetrifft, auf die Herren von Kokebue und von Krusenstern.

Ich leute in die Tagesgeschichte wieder ein.

Am 1. Januar 1817 hatte sich das Wetter aufgeklärt und der Wind gelegt. Der noch hohe Wellengang bewies, daß kein Land über dem Wind des Schiffes lag. Boniten umschwärmten uns. Nachmittags ward Land entdeckt; es ward erst, als die Sonne unterging, vom Berdeck sichtbar. Eine kleine niedrige Insel: Mesid. Der klare Mondschein sicherte uns zu Nacht vor Gefahr. — Am Morgen des 2. näherten wir uns mit sehr schwachem Winde der Südseite der Insel. Sieben kleine Boote ohne Mast und Segelwerk, jedes mit fünf bis sechs Mann bemannt, ruderten an uns heran. Wir erkannten die Schiffsbauart und das Volk der im Mai des vorigen Jahres gesehene Inselgruppen. Die reinlichen, zierlichen Menschen betrogen sich sittig; eingeladen kamen sie zutraulich näher an das Schiff heran, auf dessen Berdeck sich jedoch keiner zu steigen vermaß. Wir eröffneten einen Tauschhandel, der ihrerseits mit großer Ehrlichkeit geführt ward. Wir gaben ihnen Eisen; sie hatten meist nur ihren Schmuck, ihre zierlichen Muschelkränze, uns anzubieten. Eine Landung zu versuchen, ließ der Kapitän die Salik und die Baidare aussetzen. Der Leutnant Schischmareff kommandierte in der Salik, ich folgte mit Eschscholz und Choris in der Baidare; die Mannschaft war bewaffnet. Die das Schiff umringenden Boote folgten uns, als sie uns dem Lande zurudern sahen. Andre kamen von der Insel hinzu, in deren Nähe beiläufig achtzehn gleiche Fahrzeuge um uns einen Kreis zogen, und ich zählte deren noch sechs auf dem Strande. Eine Menge Menschen stand am Ufer, nur Männer; Weiber und Kinder zeigten sich nicht. Ich schätzte die Kopfszahl der von uns Gesehenen auf

hundert, der Leutnant Schischmareff aber auf das Doppelte; auf jeden Fall eine verhältnismäßig viel stärkere Bevölkerung als auf den übrigen von uns besuchten Gruppen derselben Inselkette. Bei unsrer Minderzahl, welche die Insulaner zudringlicher machte, und bei der Übermacht unsrer mörderischen Waffen mochte Gleb Simonowitsch das Land nicht betreten. Hatte doch schon einer unsrer Leute auf einen Eingeborenen angelegt, der schwimmend ein Kuder unsrer Baidare angefaßt hatte. Der Handel ward in der Nähe des Strandes fortgeführt. Die Menschen gaben für Eisen, was sie besaßen: Kokosnüsse, Pandanusfrüchte, Matten, zierliche Muschelkränze, ein Tritonshorn, ein kurzes, zweischneidig, mit Haißischzähnen besetztes, hölzernes Schwert. Sie brachten uns frisches Wasser in Kokoschalen; sie wollten uns an das Land ziehen; einer versuchte in unser Boot zu steigen. Der Antritt war dem bei den Penrhyninseln zu vergleichen. — Wir ließen ihnen ziemlich viel Eisen und fuhren an das Schiff zurück.

Die Länge der Insel Mesid von Norden gegen Süden mag ungefähr zwei Meilen betragen. Wir nahen ihr auf der schmalern südlichen Seite, wo Wohnungen der Menschen sind. Die Kokospalmen, unregelmäßig verteilt, erheben sich nicht sehr hoch über den niedern Wald, dessen Hauptbestandteil der Pandanus ausmacht. Man erblickt weithin unter dem grünen Laubdach den von Dämmernde entblößten weißen Korallengrund. Die Aussicht ist der von der Insel Romanzoff zu vergleichen, doch ist wohl letztere minder dürftig.

Wir steuerten nach Westen und hatten am Abend mit schwachem Winde die Insel aus dem Gesichte verloren.

Wir sahen am 3. mehrere Schnepfen und Strandläufer, einen Wal-fisch (Physeter) und etliche Pelikane, von denen einer geschossen ward. Wir legten um und steuerten nach SO.

Am 4. gegen Mittag, als wir im Begriff waren, das fernere Suchen aufzugeben, kamen wir auf eine Kette von Inseln, die sich unabhäufig von Ost in West erstreckte. Auf den begrüneten Punkten, die Riff und Brandung vereinigten, erhob sich nicht der Kokosbaum, und nichts verriet die Gegenwart des Menschen. Wir erreichten am Abend die Westspitze der Gruppe und fanden uns unter dem Winde derselben in einem ruhigen Meere. Das Riff von Land entblößt, nahm eine südöstliche Richtung. Wir segelten längs desselben und entdeckten Lücken in ihm, die uns die Hoffnung gaben, in das innere Becken, das eine ruhige Spiegelfläche darbot, einzudringen. Während der Nacht trieb uns der Strom nach NW. Am Morgen des 5. war das Land verschwunden. Wir erreichten erst gegen 9 Uhr den Punkt, wo uns die Nacht befallen hatte.

Der Leutnant Schischmareff ward ausgesandt, die Eingänge zu untersuchen; und bei dem zweiten vertheidigten uns seine Signale, daß ein Thor für den Kuril gefunden sei. Da stieg von einer der entfernten Inseln eine Rauchsäule auf; wir begrüßten frohlockend das Zeichen der Menschen. Kein Fahrzeug der Insulaner ließ sich erblicken.

Der Tag neigte sich schon. Das Boot ward zurückgerufen, und um uns die Nacht auf unserm jetzigen Standpunkt zu behaupten, ward ein Verpanker auf das Riff hinaus getragen und besesigt, dessen Tau in Empfang zu nehmen der Kuril unter Segel an die schäumende Brandung hinan fuhr. „So klammert sich der Schiffer endlich noch an Helfen fest, an dem er scheitern sollte.“ Der wehende N.O.-Passat hielt uns um die Länge eines Tages von unserm Untergange entfernt.

Hier um das Riff und seine Öffnungen umringten uns Boniten, fliegende Fische, und eine Anzahl Haifische, die unsre Boote bedrohlich verfolgten. Zwei wurden gefangen und verspeist.

Am 6. veränderte sich vor Tagesanbruch der Wind, und zum Osten übergehend trieb er uns der schäumenden Brandung zu. Vom Kabeltan uns lösend gingen wir unter Segel. Sobald die Sonne aufgegangen, lehrten wir zurück. Um zehn Uhr morgens drangen wir, zu beiden Seiten von der Brandung umbraust, alle Segel aufgespannt, mit Wind und Strom durch die Kurilstraße in das innere Meer der Gruppe Otdia der Inselkette Radack hinein.

Indem das Becken mit der Ebbe und Flut sich leert und füllt, setzt der Strom zu den Klüften seines Randes bei der Ebbe hinaus und mit wiederkehrender Flut hinein.

Mit dem Boote ausgesandt, ermittelte der Leutnant Schischmareff bei der westlichsten der Inseln einen gesicherten Platz, wo der Kuril die Anker fallen ließ.

Die kühnen und geschickten Manöver, die Herr von Kozebue beim Eingange in dieses und in andre ähnliche Riffgehege ausgeführt hat, müssen selbst bei dem, der von der Schifffahrt keine Kenntnis hat, Interesse erwecken. Der Europäer, der fern von der Heimat mit Völkern verkehrt, über die er sich im Vorteil fühlt, wird von manchen Anwendungen des Dünkels versucht, denen sich hinzugeben er sich nicht überlassen mußte. Diese Söhne des Meeres, meinte ich, werden sich doch verwundern, wenn sie unser Riesenschiff mit ausgespannten Füllgeln, wie den Vogel der Luft, gegen die Richtung des Windes, der es trägt, sich bewegen, in die Befriedigung ihrer Riffe eindringen und gegen ihre Wohnsitze dort nach Osten fortschreiten sehen. Und siehe! ich habe selber verwundert sehen müssen, daß, während wir schwersällig labierten und wenig über den Wind gewannen, sie auf ihren kunstreichen Fahr-

zeugen den geraden Strich hielten, den wir auf krummen Wegen verfolgten, uns voraneilten und das Segel fallen ließen, um uns zu erwarten.

Von diesen Fahrzeugen hatte Herr von Kotzebue auf Otdia mit Zuziehung der erfahrensten Eingeborenen ein großes, genügendes Modell mit allem Fleiße verfertigen lassen und hatte dem Gegenstande die Aufmerksamkeit, die er von dem Seemann erzwingt, gewidmet. Sein Werk hat mich in der Erwartung getäuscht, Genügendes darin über die Natur der Madacker zu finden. Choris in seinem *Voyage pittoresque*, Radak. T. XI. u. XII., gibt drei verschiedene Ansichten derselben. Die Seitenansicht T. XI. ist treu, das Profil aber unrichtig. Der Fuß des Mastes ruht immer auf dem Hängeboden außerhalb des Schiffskörpers auf der Seite des Schwimmbalkens, so wie auf dem Grundriß T. XII. zu sehen ist. Auf diesem Grundriße neigt aber der Mast weiter nach außen und dem Schwimmbalken hin, als der Wirklichkeit entspricht. Im ganzen sind diese Zeichnungen mizureichend. Besser ist auf der T. XVII. das Boot der Karolineninseln abgebildet, welches im wesentlichen mit dem von Madack übereinstimmt. Keine Beschreibung vermag ein Bild von dem beschriebenen Gegenstande zu erwecken, und dennoch muß ich mit schnellen Worten versuchen, das Boot, von dem die Rede ist, dem Leser anzudeuten. Es hat zwei gleiche Enden, die gleich geschickt sind, beim Fahren zum Vorder- und Hinterteile zu werden; und zwei ungleiche Seiten, von denen eine unter dem Winde, die andre über dem Winde bleibt. Unter dem Winde von einer geraden Fläche begrenzt, über dem Winde nur wenig bauchig, schmal, tief, scharfkantig, an den Enden etwas aufwärts gekrümmt, ist der Schiffsrumpf, welcher nur als Schwimmkörper dient. Quer über die Mitte desselben ist ein elastischer Hängeboden befestigt, der nach beiden Seiten hinaus über das Wasser ragt; kürzer unter dem Winde, länger auf der Windseite, wo das leichte Gebälk gegen das Ende nach unten zu gebogen ist und sich einem dem Schwimmkörper parallelen Schwimmbalken anfügt. Auf diesem Hängeboden, außerhalb des Körpers auf der Windseite, ist der Mast, der, an mehreren Seilen befestigt, nach dem Ende geneigt wird, welches zum vorderen werden soll, und an dem ein einfaches, dreieckiges Segel aufgezogen wird, von dem eine Ecke an dem Vorderstumpf befestigt wird. Gesteuert wird vom Hinterteile des Schiffes mit einem Handruder; die Schiffenden stehen oder liegen auf dem Hängeboden und nehmen ihren Stand bei stärkerm Winde näher dem Schwimmbalken, und bei schwächerem näher dem Schiffskörper. Auf demselben Hängeboden sind zu beiden Seiten des Schiffes Kasten angebracht, worin Proviant und sonstige Habe verwahrt wird. Die größten dieser Fahrzeuge können an dreißig Personen tragen.

Ich füge die Maße von einem dieser Fahrzeuge bei, welches kaum von mittlerer Größe war.

Länge des Schiffskörpers	17 Fuß 6 Zoll,
Breite desselben	1 = 10 "
Tiefe desselben	3 = 7 "
Abstand des Schwimmbalkens von dem Körper des Schiffes	11 = 10 "
Länge des Vorsprungs von dem Hängeboden über den Schiffskörper auf der Seite unter dem Winde	3 = 0 "
Höhe des Mastbaumes	19 = 6 "
Länge der Rabe	23 = 4 "

Herr von Kozebue hat auf Nur zwei Boote von 38 Fuß Länge gemessen.

Ich werde nicht den Leser einzuschläfern mich bemühen mit ausführlichem Berichte unsrer täglichen Versuche und Wahrnehmungen während unsres Aufenthaltes in diesem Hafen. Die Absicht war, nachdem wir, was am 7. geschah, den auf dem Riffe zurückgelassenen Werpanker wieder aufgenommen, nötig erachtete astronomische Beobachtungen gemacht und in Booten voraus relognosziert hätten, tiefer ostwärts in die Gruppe einzudringen, wo wir die festen Wohnsitze der Menschen zu vermuten berechtigt waren.

Einen traurigen Anblick gewährte dieser westliche Theil der Kette. Die nächsten Inseln um uns waren wüst und ohne Wasser, aber der Mensch hatte auf ihnen seine Spur zurückgelassen, und der jüngst angepflanzte Kolosbaum zeugte von seiner sorgsamem Betriebsamkeit. Es ist wahrlich schwer, alles voranzusehen, was in einer kleinen Welt, wie die unsrige, vorkommen kann. Einmal fiel unser alberner Roch über diese Pflanzung her, um die Hoffnung künftiger Geschlechter zu einem Gericht Gemüse für unsern Tisch zu verbrauchen. Daß es nicht wieder geschah, brauche ich nicht zu sagen.

Auf der vierten Insel (von Westen an gerechnet) waren neben einer Wassergrube Strohdächer, die, auf niederen Pfosten ruhend, uns nur zu einem Schirm bei gelegentlichem Besuch dieser Gegend bestimmt zu sein schienen. Außer dem Kolosbaum war da auch der Brotfruchtbaum angepflanzt. Auf dieser Insel landete am 6. ein Boot der Eingeborenen und ging sodann wieder in die See, uns aus schener Entfernung zu betrachten. Es gelang uns nicht, die Menschen an uns zu locken, und auch vor dem Boote, worin wir ihnen entgegenruderten, ergriffen sie ängstlich die Flucht. Sie warfen uns etliche Früchte zu und luden uns

an das Land; es war derselbe Austritt, wie im vorigen Jahre auf der hohen See bei Udirick.

Das Boot zeigte sich wiederum am andern Tage, und da folgten wir den Menschen auf ihre Insel. Bei unserm Nahen traten die Weiber in das Dickicht zurück. Die Männer, erst nur wenige, kamen uns zögernd mit grünen Zweigen entgegen; wir brachen auch grüne Zweige; der schon oft gehörte Friedensgruß „Eidara!“ ward uns zugerufen und wir erwiderten ihn auf gleiche Weise. Keine Waffe war gegen uns, die gesürchteten Fremden, in Bereitschaft gehalten. Nachdem wir mit den ersten Freundschaft gestiftet, kamen die andern herbei und die Weiber wurden herbeigerufen. Die Menschen schienen uns freundlich, bescheiden, freigebig und nicht erpicht auf Gewinn. Allen Schmuß, den sie trugen, ihre zierlichen Muschel- und Blumenkränze, ihre Halsbänder usw. gaben uns Mann und Weib, und es schien mehr ein annuitiges Liebeszeichen zu sein, denn ein Gabe.

Der Kapitän fuhr am nächsten Tage selber nach dieser Insel, fand aber unsre Freunde nicht mehr dort, die, vermuthlich nun frohe Botschaft von unsrer friedlichen Gesinnung zu verkünden, sich fortbegeben hatten.

Von den Tieren, die wir zu O-Wahu an Bord genommen, waren noch etliche Ziegen vorhanden. Diese setzte Herr von Kotzebue auf der Insel aus, wo sie vorläufig zum Entsetzen der rückkehrenden Insulaner gereichten. Bei der frommen Absicht, diese nutzbare Tierart auf Madack einzuführen, war unbeachtet geblieben, daß bei der kleinen Herde ein Bock sich befand (hoffentlich nicht der einzige), ein Bock sage ich, der — *horribilo dictu!* — der ein kastriertes war. Derselbe, ob vor Scham, seinem Amte nicht gewachsen zu sein, ob an Gift oder Krankheit, starb sogleich, und dessen geschwollener Körper ward am andern Tage am Strande gefunden. Außer den Ziegen wurden auf der Insel ein Hahn und ein Huhn zurückgelassen, die alsbald Besitz von einem Hause nahmen. Wir brachten später in Erfahrung, daß Hühner einheimisch auf diesen Rissen sind. Endlich wurden auch etliche Wurzeln und Gewächse gepflanzt und ausgefät. Etliche kleine Geschenke wurden in den Häusern zurückgelassen.

Chramtschenko fand am andern Tage Menschen auf der Insel, etliche Männer, andre als die, mit denen wir zuerst Freundschaft gestiftet. Die Insulaner wandern zur Ebbezeit längs dem Risse zu entfernteren Inseln. Er ward aufs freundlichste empfangen und bewirtet. Die von uns ausgesetzten Geschenke lagen unangerührt, wo und wie wir sie hingelegt hatten. Sie erzeugten, als er sie verteilte, eine lebhaftere Freude. Aber die Ziegen verbreiteten den größten Schrecken.

Der Leutnant Schischmareff ward am 10. Januar mit der Barkasse auf eine Rekognoszierung ausgeschiedt. Der Wind setzte ihm Schwierigkeiten entgegen. Er sah nur unbewohnte Inseln und kehrte am Abend zurück. Am 12. gingen wir unter Segel, das Wetter war ungünstig, wir mußten bald zu unserm alten Ankerplatz zurückkehren.

Am 14. unternahm der Kapitän selber mit Offizier und Passagieren eine zweite Fahrt auf Booten längs der Inselkette.

Ein Fahrzeug der Eingeborenen war auf der Ziegeninsel gelandet, und die Menschen, als wir an ihnen vorüberfuhren, riefen uns herbei und suchten mit dargehaltenen Früchten und Geschenken uns heranzulocken. Auf der nächsten Insel nach Osten, wo wir übernachteten, erhielten wir am 15. früh den ersten Besuch von Karick, dem Häuptling dieser Gruppe. Er kam mit zwei Booten. Auf dem größern, auf dem er selbst fuhr, zählte Herr von Kokebue fünfundzwanzig Mann. Karick, seine übrigen Mannen auf den Schiffen lassend, kam mit dreien an das Land und brachte dem Wächter des fremden Volkes seine Geschenke, vielleicht seine Huldigung dar. — So gingen einst die Fürsten Europas dem entgegen, der Macht hatte über sie. Karick stand aber vor keinem Eroberer, und fand Freundschaft und nicht Demütigung. — Der junge Mann hatte bei dieser ersten, für ihn so ersten Zusammenkunft einen musterhaften Anstand, und seine zaghaften Begleiter schienen mehr für ihn zu fürchten als er selbst. — Wir haben bei den Fürsten immer mehr Selbstvertrauen, mehr Mut und Edelmut gefunden als bei dem Volke. Es liegt, der Wesenheit der Dinge nach, in den Verhältnissen: so unterscheidet sich auch in der Levante der Türke von dem Rajah. Karick, der später mein sehr vertrauter Freund wurde, zeichnete sich besonders durch Sanftmut und Gutmütigkeit aus, nicht aber durch besondere Geistesgaben. — Kokebue und er setzten sich einander gegenüber, und um die zwei bildeten wir und die andern Kadaker einen Kreis. Der junge Fürst gab mit lautem Zuruf den auf den Schiffen Zurückgebliebenen Kunde von allem, was seine Aufmerksamkeit fesselte und für ihn eine neue Erfahrung war. Irio! Irio! der Ausruf der Bewunderung, ward oft erhoben und wiederholte langgedehnt aus aller Munde. Wir suchten wechselseitig zuerst unsre Namen zu erforschen. Kokebue, Karick, wir alle waren genannt; wir fragten nach dem Namen des Kadakers, der dem Häuptling zur Linken saß. Jeridili? sprach dieser fragend, indem er sich nach jenem umsah. Wir saßten das Wort auf, und der Jüngling ließ es für seinen Namen gelten, so wie wir es nahmen; noch heißt er für uns Jeridili. Das Gelächter, das sich da erhob, verstanden wir erst in der Folgezeit, als uns Kadu belehrte, Jeridili bedeute „links“ und sei keines Menschen Name. Ich glaube, daß es schon bei dieser ersten

Zusammenkunft war, wo Nariak unserm Kapitän den freundlichen Namens-tausch anbot. Bei einer späteren Gelegenheit bot Teridili diesen seinen Namen dem Doktor Eschsholtz an, gegen den seinen, den er noch nicht mußte und nach dem er fragte. Eschsholtz verstand ihn nicht und ich trat verdolmetschend zwischen beide: „Dein Name!“ rief ich dem Freunde zu; „Deinnam,“ wiederholte der Kadaker; „ja Deinman,“ betenerte der Doktor; und so tauschten die zwei unverschämt ihre falschen Münzen gegeneinander.

Unsre Freunde hatten sich für uns ihres ganzen Schmuckes beraubt. Nun ließ der Kapitän Eisen, Messer, Scheren und andre Kleinigkeiten aus den Booten holen. Eisen! Eisen! Mäl! Mäl! Da mochte man den wirklichen Wert dieses köstlichen Metalls einsehen lernen. Mäl! Mäl! Selbst die auf den Schiffen zurückgelassen worden, widerstanden dem Zuge nicht; die Ordnung war gebrochen, alle strömten herbei, nur um das Eisen, die Schätze anzuschauen, unsern überschwenglichen Reichtum! — Aber kein roher Ausbruch der Begehrlichkeit, keine Verletzung der Sitte.

Während unsres langen Aufenthalts auf Kadak sind nur ein paar Diebstahlsversuche an uns begangen worden. Wahrlich, wenn Fremde unbesorgt so viel Gold der Habsucht unsres Pöbels aussetzen, würden sie den Europäern kein so gutes Zeugnis der Ehrlichkeit zu sprechen haben, als wir diesem Volke.

Alle wurden reichlich beschenkt. Herr von Kokebue machte dem Nariak begreiflich, daß er seinen Wohnort auffuche, und lud ihn ein, in unser Boot zu steigen und uns dahin zu lotsen. Nariak verstand ihn wohl und stieg auch mutig in unser Boot; aber die Meinung seiner Begleiter, bei denen noch nicht alle Besorgnis beseitigt war, schien solchem Wagnis entgegen zu sein, und auch ihn schien ein mächtiger Reiz andermwärts zu ziehen: jene Tiere, von denen er gehört, die wunderbaren langbärtigen, die zu sehen auch ein Zweck seiner Reise war. — Mir fällt ein, daß eben die Ziegen auf andern Inseln der Südsee, wohin sie die Europäer gebracht haben, nicht unrichtig zu den Vögeln gezählt worden; denn Schweine, Hunde oder Ratten sind es einmal nicht; diese haben ihre Namen, und außer ihnen gibt es nur Vögel oder Fische. — Endlich gab Nariak der Versuchung nach; er sprang ins Wasser und schwamm zu seinen Schiffen, mit denen er den Kurs nach der Ziegeninsel nahm.

Wir übernachteten am 15. auf der neunten Insel, wo wir nur verlassene Häuser fanden. Sie war reicher an Humus als die Ziegeninsel, und die Vegetation war auf ihr üppiger.

Am 16. hielten wir zu Mittag auf der dreizehnten Insel, und hatten vom Schiffe her erst neun Meilen zurückgelegt. Hier erhielten wir den zweiten Besuch von Narick, der mit zweien Begleitern längs dem Riffe wandernd zu uns kam und sich mit uns freute. Seine Schiffe kamen ihm gegen den Wind segelnd bald nach und legten bei unsern Booten an. Nun lud er den Kapitän ein, in sein Schiff zu steigen und mit ihm nach seiner Insel zu fahren. Wir versprachen ihm zu folgen, und er schiffte sich ein. Wir fuhren nachmittags noch anderthalb Meilen zu der vierzehnten Insel, der hochbewaldeten, die ich in meinen Bemerkungen und Ansichten besonders erwähnt habe. Von da erstreckte sich das Riff nach N.O., mehrere Meilen weit landentblößt; die nächste Insel war kaum am Horizonte zu sehen. Ein Schiff konnte bei der Insel, wo wir waren, ankern. Der Kapitän ließ Segel aufspannen, und bei frischem Wind erreichten wir noch am selben Abend den Kurik.

Am 18. Januar ging früh am Morgen der Kurik unter Segel. Der Wind war günstig und zwang uns erst am Nachmittag zu labieren; das Wetter war klar, und die helle Sonne, welche die Untiefen beschien, machte das Senkblei entbehrlich. Um 4 Uhr warfen wir Anker vor Dromed, der siebzehnten Insel vom Westen an gerechnet, die, von der westlichsten beiläufig zwanzig Meilen entfernt, den nördlichen Winkel der Gruppe einnimmt. Wir übersahen von diesem wohlgeschützten Ankerplazze den nördlichsten Teil der Gruppe, den mit kleineren Inseln dicht besetzten Wall, der in N.O.-Richtung dem herrschenden Winde entgegensteht. Wir waren in dem bewohnteren Teile der Gruppe.

Ein Boot, worauf wir einen der Begleiter Naricks erkannten, brachte uns ein Geschenk von Früchten. Aber die Furcht war noch nicht bezwungen, und auf das Schiff zu steigen vermaß sich keiner.

Auf Dromed, der fruchtbarsten der Inseln dieses Riffes, auf welcher jedoch der Kokosbaum den Wald noch nicht übertragt, empfing uns ein hochbejahrter, würdiger Greis, der Häuptling Laergah.*) Großherzig und uneigennützig war er vor allen Menschen, die ich gekannt. Er mochte mir geben, schenken, und tat es zu der Zeit, wo kein Gegen Geschenk mehr zu erwarten war. Durch diesen Charakterzug unterschied er sich sehr von Narick, dem diese Tugenden abgingen.

Die Bevölkerung der Insel schien aus ungefähr dreißig Menschen zu bestehen. Ihre festen Wohnsitze unterschieden sich nicht von den Dächern, die wir auf den westlicheren Inseln gesehen. Als wir uns eben der Gastfreundschaft des alten Häuptlings erfreuten und mit dem

*) Der greise Häuptling von Dromed wird in der ersten Reise von Herrn von Kozebue gar nicht und in seiner zweiten Langedtu genannt.

Schmucke schmückten, den die Töchter der Insel uns dargereicht, störte ein Schrecknis die behagliche Stimmung. Unser kleiner Valet kam, seiner Furchtbarkeit unbewußt, munter herbeigesprungen; und wie vor dem nie gesehenen Ungeheuer alles floh und er gar zu blaffen aufing, hatten wir keine geringe Mühe, das verlorene Zutrauen wiederherzustellen.

Die Kadacker, die kein andres Säugetier als die Ratte gekannt, trugen vor unsern Tieren, Hund, Schwein und Ziege, eine gar schwer zu überwindende Scheu. Aber vor allen furchtbar war ihnen der kleine Valet, der lustig und behend allen nachlief und zuweilen bellte. Der große Valet, den der Kapitän aus der Beringsstraße mitgebracht, war kein solches Ungeheim; er machte sich mit keinem zu schaffen. Er krepitierte während unsers Aufenthalts auf Kadack, und zwar auf der Gruppe Kur. Vermuthlich wurde ihm das heiße Klima verderblich.

Wir verließen am 20. Januar diesen Ankerplatz, und längs des Riffes segelnd kamen wir nach einer kurzen Fahrt vor Otdia, die Hauptinsel der Gruppe gleichen Namens, welche, die größte im Umfang, den äußersten Osten des Unkreises einnimmt. Wir fanden unter dem Schutze der Insel guten Ankergrund und lagen sicher, wie im besten Hasen. Das Riff biegt sich über Otdia hinaus nach SSW., und dann von Land entblößt nach West und der Kurikstraße hin. — Die Länge der Gruppe von W. nach O. beträgt an dreißig Meilen, ihre größte Breite von N. nach S. zwölf Meilen. Herr von Kozebue zählte fünfundsiebzehn Inseln in ihrem Unkreis.

Otdia war, wie man uns zu Dromed angedeutet, der Wohnsitz von Mariä. Ich ward zuerst ans Land geschickt; bald aber bestieg er, auf das zierlichste geschmückt, sein Boot, kam an das Schiff und stieg, der erste der Kadacker, furchtlos auf dasselbe.

Diese fünfreichen Schiffer, deren Kunst unsre Bewunderung erzwingt, schenkten natürlich dem Riesenbau unsres Schiffes die gespannteste Aufmerksamkeit. Alles ward betrachtet, untersucht, gemessen. Ein leichtes war es, die Masten hinan bis zu der Flaggenstange zu klettern, die Rahen, die Segel, alles da oben zu besichtigen und sich jubelnd im lustigen Netze des Tauwerkes zu schaukeln. Aber ein andres war es, sich dort durch das enge Loch hinterzulassen und dem räthselhaften Fremden aus dem heiteren Luftreich in die dunkle Tiefe, in die granenerregende Heimlichkeit seiner gezimmerten Welt zu folgen. Das vermochten nur zuerst die Tapfersten, in der Regel die Fürtsten; ich glaube, der gute Mariä schickte einen seiner Mannen voran.

Wie könnte man doch einen dieser Insulaner oder einen O-Waichier, gewohnt, in der freien schönen Natur unter dem Baldachin seiner Kokos-

palmen der Herrlichkeit seiner Festschiffe sich zu freuen, in die dunkeln, bei Tagessehne halb und duster von Lampen erhellen Irrgänge eines unsrer Schauspielhäuser hineinlocken, und ihn bereden, in diesem unheimlichen, mördergrubenähnlichen Aufenthalt werde ein Fest bereitet. -- Wahrlich, Trauer befällt mich, wenn ich lese, daß in Athen ein Schauspielhaus nach unserm Zuschnitt gebaut werde, um darin Ballette aufzuführen.

Da unten in der Kajüte war der große Spiegel. — Goethe sagt in den Wanderjahren: „Schrohre haben durchaus etwas Magisches; wären wir nicht von Jugend auf gewohnt hindurchzuschauen, wir würden jedesmal, wenn wir sie vors Auge nehmen, schaudern und erschrecken.“ Ein tapferer und gelehrter Offizier hat mir gesagt, er empfinde vor dem Fernrohre, was man Furcht zu nennen pflege, und müsse, um hindurchzusehen, seine ganze Kraft zusammennehmen. Der Spiegel ist ein andres, ähnliches Zauberinstrument, das wir gewohnt geworden sind, und welches doch noch in der Märchen- und Zauberwelt seine Unheimlichkeit behält. Der Spiegel versetzte unsre Freunde in der Regel nach dem ersten Erstaunen in die ausgelassenste Lustigkeit. Doch fand sich auch einer, der sich davor entsetzte, schweigend hinausging und nicht wieder daran zu bringen war.

Zu Hamburg kam ich einmal unbereitet in ein Haus, auf dessen langem Flur zu beiden Seiten blaue Silberbarrn mannshoch aufgespeichert waren. Mich ergriff seltsam die darin schlummernde Nacht und es war mir, als schritte ich durch ein überfülltes Pulvermagazin. Natürlich mußte ähnliches in unsern Freunden vorgehen, wenn sie unsre eisernen Kanonen und Anker betrachteten.

Die Schätze unsrer Freunde bestanden in etlichen Eisenstücken und wenigen harten, zum Schleifen des Eisens brauchbaren Steinen, die das Meer auf ihre Riffe ausgeworfen; jene auf Schiffstrümmern, diese im Wurzelgeflechte ausgerissener Bäume. Ihre Schiffe, ihr Schmutz und ihre Trommel — das war ihr Besitzthum. Nirgends ist der Himmel schöner, die Temperatur gleichmäßiger als auf den niederen Inseln.*) Das Meer und der wehende Wind halten die Wage, und schnell vorübergehende Regenschauer ermangeln nicht, den Wald in üppigem, grünem Glanze zu erhalten. Man taucht in die dunkle blaue Flut mit Lust sich abzukühlen, wenn man von der scheitelrechten Sonne durchglüht ward, und taucht in dieselbe mit Lust sich zu erwärmen, wenn nach einer im Freien durchbrachten Nacht man die Kühlung des Morgens fühlt. Warum muß, denen die Sonne so mild ist, die Erde so stiefmütterlich sein? Der Pandanus, dessen süßen, würzigen Saft sie saugen,

*) Luft und Wasser heiläufig 22° R. mit Schwankungen von kaum einem Grade.

dient auf andern Inseln nur zu einem wohlriechenden Schmucke. Die Nahrung scheint Bienen mehr als Menschen angemessen. Zum Anbau nahrhafter Wurzeln und Pflanzen, worauf sie sehr bedacht sind, eignet sich fast nirgends der Grund; aber überall um ihre Wohnungen angepflanzt zeugt ein schön und wohlriechend blühendes Liliengewächs von ihrer Arbeitsamkeit und von ihrem Schönheitssinn.

Sie könnten vielleicht aus dem Fischfang ergiebiger Nahrung ziehen, und dem Haifisch nachstellen, der die Zugänge ihrer Riffe belagert. Wir haben sie nur sehr kleine Fische essen sehen und nur sehr kleine Fischangeln von ihnen erhalten.

Wir haben uns mit Fleiß und Liebe bemüht, ihnen neue Nahrungszweige zu eröffnen. Nach Herrn von Kokebues zweiter Reise scheint von den Tieren und Pflanzen, die wir ihnen gebracht, wenigstens die Ignantwurzel sich erhalten zu haben und unsre fromme Absicht nicht ganz getäuscht worden zu sein.

Aber ich muß, ohne mich ängstlich an die Zeitfolge zu binden, einiges von unsern Freunden erzählen, mit denen wir, nachdem sie die erste Schen überwunden, auf dem vertrautesten Fuße lebten.

Auf der Insel Otdia, die über zwei Meilen lang ist, hatten ungefähr sechzig Menschen ihre gewöhnlichen Wohnsitze, aber häufige Wanderungen fanden statt, und unsre Gegenwart zog Gäste aus den entfernteren Theilen der Gruppe herbei. Wir durchschweiften täglich einzeln die Insel, schlossen uns jeder Familie an und schliefen unbesorgt unter ihren Dächern. Sie kamen gleich gern gesehen an das Schiff, und die Häuptlinge und Angeesehenen wurden an unsre Tafel gezogen, wo sie mit leichtem und gutem Anstand sich in unsre Bräuche zu fügen wußten.

Unter den Bewohnern von Otdia machte sich bald ein Mann bemerkbar, der, nicht von adeligem Stamme, sich durch Geist und Verstand, durch schnelle Auffassung und leichte Darstellungsgabe vor allen andern auszeichnete. Lagediaak, der Mann unsres Vertrauens, von dem wir am meisten lernten und durch den wir unsern Lehren Eingang im Volke zu verschaffen hofften, tauschte später mit mir seinen Namen. Herr von Kokebue erhielt zuerst von Lagediaak wichtige Aufschlüsse über die Geographie von Madak. Durch ihn erhielt er Kunde von den schiffbaren Furten, die im südlichen Riffe von Otdia befindlich sind, von der Nachbargruppe Erigup, von den übrigen Gruppen, aus welchen die Inselkette besteht. Lagediaak zeichnete seine Karte mit Steinen auf den Strand, mit dem Griffel auf die Schiefertafel, und zeigte die Richtungen an, die nach dem Kompaß verzeichnet werden konnten. Mit ihm legte Herr von Kokebue den Grundstein zu der interessanten Arbeit, die er

über Madagaskar und die westlichere Inselkette Malak geliebert hat. Der erste Schritt war getan; es galt nur weiterzugehen.

Lagediak begriff gar wohl die Absicht, die wir hatten, die Arten hier noch unbekannter, nutzbarer Gewächse zum Besten des Volkes einzuführen, einen Garten anzubauen und Sämereien auszuteilen. Am 22. ward mit der Anlage des Gartens der Anfang gemacht, der Grund gesäubert, die Erde durchwühlt, Squamwurzelu gelegt, Melonen und Wassermelonen ausgesät. Unsrer Freunde waren um uns versammelt und schauten teilnehmend und aufmerksam unserm Werke zu; Lagediak erläuterte unser Beginnen und war unablässig bemüht, die von uns erhaltenen Lehren zu verbreiten und einzuprägen. Wir teilten Sämereien aus, nach welchen erfreuliche Nachfrage war, und wir hatten die Freude, in den nächsten Tagen mehrere Privatgärten nach dem Vorbilde des unsern entstehen zu sehen.

Bei der erwähnten Gartenarbeit am 22. ereignete sich, was ich hier, um einen Charakterzug unsrer liebenswerten Freunde zu zeichnen, erzählen will. Als ich eben die Zuschauer ansah, ward ich auf mehreren Gesichtern zugleich ein schmerzliches Zucken gewahr. Ich wandte mich zu dem Matrosen, der, um Raum zu gewinnen, das Gesträuch anseutete und den Wald lichtete; er hatte eben die Art an einen schönen Schößling des hier so seltenen und so wertvollen Brotfruchtbaums gelegt. Das Unglück war geschehen, der junge Baum war gefällt. Wenngleich der Mann unwissend gesündigt hatte, mußte doch der Befehlshaber die Verantwortlichkeit für die Tat offenkundig von sich abwälzen; und so fuhr der Kapitän zürnend den Matrosen an, der die Art abgeben und sich zurückziehen mußte. Da traten die guten Madagaskarer begütigend und fürsprechend dazwischen, und einige gingen dem Matrosen nach, den sie lieblosend zu trösten suchten und dem sie Geschenke aufdrangen.

Die Ratten, die auf diesen Inseln in gar unerhörter Menge sind, hatten am andern Tag bereits vieles zerstört und die meisten Sämereien aus der Erde geholt. Doch war, als wir Otdia verließen, unser Garten in blühendem Zustande. Bei unserm zweiten Besuch auf Madagaskar im nächsten Spätjahr ließen wir Katzen auf dieser Insel zurück. Herr von Kozebue auf seiner zweiten Reise im Jahre 1824 fand sie verwildert und vermehrt, ohne daß die Anzahl der Ratten abgenommen.

Die Schmiede ward am 24. Januar auf dem Lande aufgestellt. Sie blieb mit dem überschwenglichen Reichtum an Eisen unter der Obhut eines einzigen Matrosen, der dabei schlief. An einem der folgenden Tage wollte sich einmal ein alter Mann eines Stückes Eisen gewaltjam bemächtigen, in welchem Unterfangen er von seinen entrüsteten

Landsleuten auch mit Gewalt verhindert ward — das ist kein Diebstahl zu nennen. Aber auch da, wo wirklicher Diebstahl begangen wurde, ward stets von seiten der Madacker der größte Unwille an den Tag gelegt und die lauteste Mißbilligung ausgesprochen.

Einleuchtend ist, welch ein anziehendes Schauspiel für unsre Freunde die von ihnen nicht geahnte Behandlung des kostbaren Eisens im Feuer und unter dem Hammer sein mußte. Die Schmiede versammelte um sich die ganze Bevölkerung. Freund Lagediack war einer der aufmerksamkeitstamsten und mutigsten dabei; denn Mut erfordert es wohl, das unbekannte Spiel des Blasebalges und das Sprühen der Funken in der Nähe zu betrachten. Für ihn ward auch zuerst eine Harpune geschmiedet, dann eine zweite für Marick, und etliche Kleinigkeiten für andre, bevor die Arbeiten für den Murik vorgenommen wurden.

Wir hatten noch ein Paar o-wahische Schweine, Männchen und Weibchen, worüber verfügt werden konnte, und die wir unsern Freunden bestimmt hatten. Wir hatten Sorge getragen, alle, die uns auf dem Murik besuchten, an den Anblick dieser Tiere zu gewöhnen und ihnen einzuprägen, daß ihr Fleisch es sei, welches uns zur Nahrung diene und welches viele an unserm Tische gekostet und wohlgeschmeckend gefunden hatten. Die Schweine wurden am 26. ans Land gebracht und in einer Umzäunung verwahrt, die für sie in der Nähe von Maricks Hause vorbereitet worden. Ein Matrose wurde der Pflege der noch gefürchteten Tiere vorgesetzt. Auf den verständigen Lagediack, der von der Wichtigkeit unsres Geschenkes durchdrungen war, wurde am meisten bei dem gutgemeinten Versuche gerechnet, welcher doch am Ende, wie zu erwarten war, mißglückte. Die verwahrlosten Tiere wurden später in Freiheit gesetzt, und kamen doch bald nach unsrer Abreise um.

Ein Paar Hühner, unsre letzten, hatten wir noch dem Lagediack geschenkt.

In süßer Gewöhnung mit den Madackern lebend, studierte ich mit allem Fleiß die Beschaffenheit ihrer neptunischen Wohnsitze und hoffte zu der besseren Kenntniß der Korallenriffe und Inseln nicht verwerfliche Zeugnisse zu sammeln. Die Korallen selbst und Madreporen hätten zu ihrem Studium ein eignes ganzes Menschenleben erfordert. Die gebleichten Skelette, die man von ihnen in den Sammlungen aufbewahrt, sind nur geringen Wertes, doch wollte ich sie sammeln und mitbringen. Eschscholtz hatte beim Baden alle vorkommenden Formen und Arten vollständig zusammenzubringen sich bemüht, auswählte kleine Exemplare von denselben auf das Schiff gebracht und sie zum Bleichen und Austrocknen in den leeren Hühnerkästen untergebracht. Es ist wahr, daß Polypenstöcke in diesem Zustande keinen angenehmen Geruch ver-

breiten. Als er sich eines Morgens nach seinen Korallen umsehen wollte, waren sie samt und sonders über Bord geworfen worden. Am südlichen Ende von Otdia, wo Rissen in den oberen Steinlagern des Riffes Becken bilden, in welchen man in ruhigem Wasser des Bades genießen und dabei unter blühenden Korallengärten den Klüffeln dieser Bildungen behaglich nachforschen und nachsinnen mag, hatte ich mir im Kalkfande des Strandcs einen Raum abgegrenzt, in welchem ich Korallen, Seeigel und alles der Art, was ich aufbewahren wollte, der dörrenden Sonne aussetzte. Ich hatte in meinem Hag einen Stab eingepflanzt und daran einen Büschel Pandanusblätter, das Zeichen des Eigentums, gebunden. Unter diesem Schirme war meine Anstalt den guten Radackern, auf deren Wege sie lag, heilig geblieben, und kein spielender Knabe hatte je das geringste in dem bezeichneten Bezirke angerührt. Aber wer kann alles vorhersehen? Unsrer Matrosen erhielten an einem Sonntage Urlaub sich am Lande zu ergehen, und unternahmen eine Wanderung um den Umkreis der Insel. Sie entdeckten meinen Trockenplatz, zerstörten vom Grund aus meine mühsam zusammengebrachte Sammlung und suchten mich dann gutmütig auf, mir Kunde von ihrer Entdeckung und Bruchstücke von meinen zerschlagenen Korallen zu geben. Ich habe doch noch eine hübsche Sammlung von den Madreporen von Radack zusammengebracht und sie, die eine große Kiste füllte, dem Berliner Museum geschenkt. Aber ein böses Schicksal scheint über diesem Teile meiner Bemühungen obgewaltet zu haben. Meine radackischen Lithophyten sind, mit Ausnahme der *Millopora caerulea* und der *Tubipora Chamissonis* Ehrenb., in der königlichen Sammlung entweder ohne Zettel oder gar nicht aufgestellt und mit andern Dubletten zu Gelde gemacht worden, so daß Ehrenberg in seiner Denkschrift über die Korallentiere nur von den zwei benannten Arten den interessanten Standpunkt anführen gekount.

Narick begleitete mich einmal auf einer Wanderung nach meinem Badeplate und Korallengarten. Dasselbst angelangt, bedeutete ich ihm, daß ich baden wolle, und fing an mich auszuziehen. Bei der Bewunderung, welche die Weiße unsrer Haut unsern braunen Freunden einflößte, dachte ich mir, weniger zartfühlend als er, die Gelegenheit werde ihm erwünscht sein, eine sehr natürliche Neugierde zu befriedigen. Als ich aber ins Bad zu steigen bereit, mich nach ihm umseh, war er verschwunden und ich glaubte mich von ihm verlassen. — Ich badete mich, beobachtete, untersuchte, stieg aus dem Wasser, zog mich wieder an, durchmusterte meine Trockenanstalt und wollte eben den Heimweg einschlagen: da teilte sich das Gebüsch, und aus dem grünen Laube lächelte mir das gutnütige Gesicht meines Begleiters entgegen. Er hatte sich dertweil

das Haar mit den Blumen der Scaevola auf das zierlichste geschmückt und hatte auch für mich einen Blumenkranz bereitet, den er mir darreichte. Wirkehrten Arm in Arm nach seiner Wohnung zurück.

Eine gleiche schonende Schaamhaftigkeit war unter den Madackern allgemein. Nie hat uns einer im Bade belauscht.

Es war verabredet, daß ich diese Nacht auf dem Lande zubringen würde, die Menschen in ihrer Häuslichkeit zu beobachten. Als wir anlangten, war schon der Kapitän in seinem Boote an das Schiff zurückgekehrt, und es erschien allen ganz natürlich, daß ich mich der Familie als Gast anschloß. Man war mit der Bereitung des Mogau, des Pandanusteiges, beschäftigt. Wir brachten den Abend unter den Kokosbäumen am Strande des inneren Meeres zu. Der Mond war im ersten Viertel, es brannte kein Feuer, und ich konnte keines bekommen, meine Pfeife anzuzünden. — Es wurde gegessen und gesprochen; das Gespräch, dessen Gegenstand unsre Herrlichkeiten waren, wurde munter und in laugen Sätzen geführt. Meine lieblichen Freunde beeiferten sich, den fremden Gast zu unterhalten, indem sie Lieder vortrugen, die sie selbst zur höchsten Freude begeisterten. Soll man den Rhythmus dieses Vortrages Gesang, die schönen naturgemäßen Bewegungen (im Sitzen) einen Tanz nennen? — Als die radackische Trommel verstummt war, forderte mich Nariak auf, hinwiederum ein russisches Lied vorzutragen. Ich durfte meinem Freunde diese einfache Bitte nicht verweigern und sollte nur, mit unter uns verrufenener Stimme, als ein Muster europäischer Singekunst auftreten. Ich fand mich in diese Neckerei des Schicksals, stand auf und deklamierte getrost, indem ich Silbenmaß und Reim stark klingen ließ, ein deutsches Gedicht, und zwar das Goethische Lied: „Lasset hent' im edlen Kreis“ usw. Verzeihe mir unser verewigter deutscher Altmeister — das gab der Franzos auf Madack für russischen Gesang und Tanz aus! Sie hörten mir mit der größten Aufmerksamkeit zu, ahniten mir, als ich geendet hatte, auf das ergößlichste nach, und ich freute mich, sie — obwohl mit entstellter Aussprache — die Worte wiederholen zu hören:

„Und im Gauzen, Bollen, Schönen
Resolut zu leben.“

Ich schlief zu Nacht an der Seite Nariaks im Hängeboden seines großen Hauses; Männer und Weiber lagen oben und unten, und öfters wechselte Gespräch mit dem Schlafe ab. Ich fuhr am Morgen an das Schiff zurück, um sogleich wieder an das Land zurückzukehren.

Ich habe einen meiner Tage auf Madack beschrieben; sie flossen sauft mit geringer Abwechslung dahin, es möge an dem gegebenen Bilde genügen. Der Zartsinn, die Zierlichkeit der Sitten, die ausnehmende

Reinlichkeit dieses Volkes drückte sich in jedem geringfügigsten Zuge aus, von denen die wenigsten geeignet sind, ausgezeichnet zu werden. Läßt sich das Benehmen einer Familie erzählen, in welcher in unserm Weisheit einmal ein Kind sich unanständig aufführte? die Art, wie der Delinquent entfernt wurde, und wie bei der Entrüstung, die der Vorfall hervorbrachte, zugleich die Ehrerbietung für die vornehmen Fremden gerettet und das Kind zu besserer Lebensart angeleitet wurde? — Auch ist in dieser Hinsicht Vernehmendes ebenso bezeichnend, und wie soll ich von dem reden, was immer unsern Augen entzogen blieb?

Es wirkt sehr natürlich unsre Volkserziehung dahin, und Volksfagen, Märchen und Lehren vereinigen sich, um uns eine große Ehrfurcht für die liebe Gottesgabe, das Brot, einzuprägen, welche hintenan zu setzen eine große Verfündigung sei. Das geringste Stück Brot an die Erde zu werfen, war in meiner Kindheit eine Sünde, worauf unbarmherzig, unerläßlich die Rute stand. Beim dürstigen Volke von Kadack läßt sich ein ähnliches Gefühl in Hinsicht der Früchte, worauf seine Volksnahrung beruht, erwarten. Einer unsrer Freunde hatte einen Kotos dem Kapitän zum Trunke gereicht; dieser warf die Schale mit dem ihr noch anklebenden eßbaren Kerne weg. — Der Kadacker machte ihn ängstlich auf die verschmähte Nahrung aufmerksam. Sein Gefühl schien verletzt zu sein, und in mir selber regten sich die alten, von der Kinderfrau eingepreßten Lehren.

Ich bemerkte beiläufig, daß unsre Freunde erst in den letzten Tagen unsers Aufenthaltes auf Otdia die Wirkung unsrer Waffen kennen lernten, indem der Kapitän einen Vogel im Weisheit von Marid und Lagediad schuß. Daß der Schuß sie gewaltig erschreckt, versteht sich von selbst; daß Marid seither den Kapitän flehentlich bat, wenn er ihn mit der Flinte sah, nicht zu schießen, lag in seinem Charakter.

Das Riff trägt im Süden von Otdia außer mehreren kleineren und öden nur zwei fruchtbare und bewohnte Inseln. Die erste, Egmedio, unterscheidet sich dadurch von allen andern, daß der Kotosbaum sich nur auf ihr hoch über den Wald erhebt, und nur auf ihr Wurzelstöcke ausgestorbener Bäume vorhanden sind. Sie war der Aufenthalt von dem Häuptling Langien, dessen Besuch wir auf dem Marid schon empfangen, da er uns ein Geschenk von Kotosmilch gebracht und uns eingeladen, ihn auf seiner Insel zu besuchen. Die andre Insel nimmt den südöstlichen Winkel des Rifves ein, das von da westwärts noch nur geringe unbewohnbare Inseln trägt.

Am 28. Januar ward in zwei Booten eine Fahrt unternommen, um die von Lagediad uns angegebenen Furten zu untersuchen. Wir legten auf Egmedio an, wohin uns Langien, der sich zurzeit auf Otdia

aufhielt, vorausgeekelt war, uns als Wirt in seiner Heimat freundlich zu empfangen; und er war ein gastfreier, herzlicher Mann, dem unser Besuch eine große Freude machte. — Die Insel schien nur von ihm, seiner Frau und ein paar Menschen bewohnt zu werden. — Ich erfreute ihn mit der Anlage eines kleinen Gartens. Wir hatten am selben Tage eines der Tore, die Lagediakstraße, untersucht; der Kurik hätte diese Furt nicht ohne Gefahr befahren können. Des ungünstigen Wetters wegen verzichteten wir darauf, die nächste Straße zu erreichen, und suchten ein Unterkommen für die Nacht. Dazu eigneten sich die nächsten, wüsten Inseln nicht; wir mußten bis zu der zurückgehen, die den Winkel der Gruppe einnimmt. Hier trat uns erfreulich, unerwartet ein alter Freund entgegen: der fröhliche Labigar bewillkommnete uns auf seinem Grund und Boden und brachte uns Kokosnüsse und Pandanusfrüchte dar. Hier wohnte er allein mit seiner Familie. — Wir hatten auf der Insel Otdia die ganze Bevölkerung der Gruppe kennen gelernt. Ich legte auch dem gastfreien, freundlichen Mann einen kleinen Garten an (ich hatte wohl zu dieser Zeit keinen andern Samen mehr als Wassermelonen). Wir hatten unser Bivak am Straude aufgeschlagen — als wir uns am Morgen dem Schlaf entzogen, saßen Labigar und die Seinen mit uns, still und geduldig unser Erwachen erwartend, um uns den Kokos zum Frühstück darzureichen.

Wir erreichten an diesem Morgen (29. Januar) das Schiff. Die andre Furt ward später am 3. Februar von Gleb Simonowitsch in der Barkasse rekognoszirt und nach ihm die Schischuareßstraße benannt. Zu derselben kann jedes Schiff bequem, sicher und ohne umzulegen mit dem wehenden Passat ein- und ausfahren.

Am 30. Januar ward ein Eimer mit einem eisernen Meiß von unsern Leuten vermißt, die theils nach Wasser, theils nach Holz ausgeschiedt waren, einem Artikel, womit wir uns hier auf die ganze Dauer unsrer Fahrt nach Norden versehen mußten. Marick ward erustlich angehalten, das gestohlene Gut wieder herbeizuschaffen; aber bei dem Ereignis, worüber alle andern ihre Mißbilligung laut ausdrückten, ward er von einer Läßigkeit befunden, die einen Schatten über seinen Charakter warf. Erst am andern Morgen, nachdem wiederholt auf Erstattung gedrungen worden, brachte, nach einem langen Gespräch mit dem Häuptling, einer seiner Leute den Eimer aus dem Dickicht des Waldes hervor. Darauf wurde bekannt gemacht, jeder spätere Diebstahlsversuch würde unsererseits streng bestraft werden. Ich werde den einzigen Fall nicht verheimlichen, wo wir die Drohung zu verwirklichen Gelegenheit hatten.

Lagediak speiste mit uns auf dem Schiffe. Der Dieb des Eimers hatte ihn begleitet, aber ihm war der Eingang in die Kajüte verwehrt

worden, und auf dem Verdecke liegend sah er uns vom Fenster zu. Lagediacl ließ ihm einiges zum Kosten zukommen, und auch ein blankes Messer ward ihm zum Besehen gereicht. Das Messer kam nicht auf unsern Tisch wieder herab, sondern fand seinen Weg in den Mundiridir des Mannes (das Männerkleid, ein mit Baststreifen schürzenartig behangener Mattengürtel). Er wurde beobachtet, und als er das Schiff zu verlassen sich anschickte, ergriffen, durchsucht, überwiesen, hingestreckt und ausgepeitscht.

Zu der Zeit waren bereits unsre Namen kurzen Liedersätzen anvertraut und der Vergessenheit entrisen. Deimam, Chamisso und andre:

Aé ni gagit, ni mogit,

Totjan Chamisso.

Den geschälten Kotos trinkt, Kotos ist,

— ? — Chamisso.

Denkmünzen, die auf uns geprägt, Denksteine, die uns gesetzt sind, und welche, mögen sie ohne Inschrift sein oder Gestalt, die Träger sein werden der sich an dieselben knüpfenden mündlichen Überlieferungen und Sagen. — In der Eigillsaga haben oft die metrischen Denkprüche, die bei denkwürdigen Ereignissen auf die Weise gestempelt und durch Alliteration, Assonanz und Reim besetzt ausgegeben werden, keine anschauliche Beziehung zu der That, deren Gedächtnis an dieselben gekettet wird.

Unsre Absicht, Otdia zu verlassen, um Erigup, Raben und andre Gruppen zu besuchen, war verkündigt, und wir wünschten und erwarteten, daß uns der eine oder der andre von unsern hiesigen Freunden auf diesem Zuge begleiten würde. Karick baute an einem neuen Schiffe, worauf er die Reise mit uns zugleich zu machen versprach; aber die Arbeit nahm kein Ende. Lagediacl wollte auf dem Kurik mit uns fahren, ließ sich aber durch Karicks Schiffbau davon abhalten. Karick, Langlen und Labigar wollten uns auf einem andern Schiffe begleiten, aber auch der Plan ward aufgegeben. Wir mußten auf die vorgesezte Hoffnung verzichten.

Wir lichteten am 7. Februar 1817 mit Tagesanbruch die Anker; unsre Freunde standen am Strande, doch keiner kam an das Schiff. Nur ein Boot kam unter Segel von Dromed uns nach. Vermuthlich der Greis Paergaß. Er hatte uns noch etliche Tage zuvor besucht; er war erkenntlich für unsre Geschenke und liebevoll wie keiner; er wollte wohl den letzten Abschied von uns nehmen. Wir verloren das Boot aus dem Gesichte, als wir außerhalb der Straße die Segel vor dem günstigen Winde verdoppelten.

Schon beim Ausfahren aus Otdia ward von dem Masthaupt das Land Erigup gesehen. Wir vollendeten am 7. und 8. Februar die Aufnahme dieser ärmlichen, spärlich begrünten Gruppe, die nur von drei

Menschen bewohnt sein soll. Wir sahen nicht mehrere am Strande der einzigen Insel, auf welcher sich Kokosbäume zeigten, aber nicht über den Wald erhoben.

Unter dem Winde der Gruppe ward eine Furt untersucht, die wohl nicht ohne Gefahr befahren werden konnte. Wir verließen Erigup, um Raben aufzusuchen. Wir hatten gegen den Wind, der ausnehmend frisch wehte, anzukämpfen. Am 10. nachmittags sahen wir Raben. Die Gruppe ist beiläufig 45 Meilen von Otdia entfernt, und Pagediacl hatte ihre Lage ziemlich richtig angegeben.

Am 11. morgens waren wir vor der Furt, die unter dem Winde der Gruppe ihrem NW.-Winkel am nächsten gelegen ist. Der Wind war heftig. Zwei Boote kamen aus dem Tore uns entgegen und beobachteten uns von fern. Von einem Windstoß erfaßt schlug das eine Fahrzeug um. Das andre kümmerte sich nicht um den Unfall; da sind die Schiffer sich selber genug. Wir sahen sie bald theils auf dem Riele sitzen, theils an Leinen gespannt schwimmend das Schiff dem Lande zu bugfieren, von dem sie doch über eine halbe Meile entfernt waren. — Drei andre Boote kamen von der großen Insel im NW. zu uns her und luden uns an das Land.

Das Tor ist breit, aber seicht der Kanal, in welchem wir bei der Einfahrt zwischen Korallenbänken wenden mußten. Wir führten schnell und glücklich das kühne Manöver aus. Die Durchsichtigkeit des Wassers ließ unsre Blicke in die geheimnisreichen Korallengärten des Grundes hinabreichen. — Wir warfen die Anker vor einer der geringsten und ärmsten Inseln der Gruppe.

Raben hat ungefähr die Größe und die längliche Gestalt von Otdia, aber von NW. nach SO. kehrt sie eine ihrer längeren Seiten dem Passatwinde zu, und das Hauptland, die Insel Raben, nimmt die NW.-Spitze der Gruppe ein. Das Riff ist auf der Windseite mit fruchtbaren Inseln reichlich gekrönt. (Herr von Kotzebue zählte deren im ganzen Umkreis 64.) Hochstämmig erhebt sich über den meisten die Kokospalme; der Brotsfruchtbaum ist gemein; drei Arten Arum werden angebaut, die jedoch nur einen spärlichen Ertrag gewähren können; und wir haben die erst eingeführte Bauanpflanze auf einer der Inseln angetroffen. Die Bevölkerung ist der größeren Fruchtbarkeit des Bodens angemessen. Die Menschen erschienen uns wohlhabender, selbstvertrauender, zutraulicher als auf Otdia, und durch unsre Gegenwart belebt, durchkreuzten ihre Boote, deren sie viele besaßen, zu allen Zeiten und in allen Richtungen das innere Meer, das einem verkehrreichen Hafen glich.

Wir haben auf Raben flüchtigere Berührungen mit mehreren Menschen gehabt, und die Bilder der freundlichen Gestalten verwirren sich

schon in meinem Gedächtnisse; doch leuchten aus dem Allgemeinen etliche noch besonders hervor, und das freundliche, fröhliche, lebensfrische, mutvolle Fürstenkind auf Marid ist mir unvergeßlich.

Wir fanden auf der Insel, vor der wir lagen, nur junge Kolospflanzungen und verlassenere Häuser. Am 12. kamen von Osten her zwei große Boote und näherten sich uns. Wir riefen ihnen den Friedensgruß zu; sie erwiderten unsern Gruß und kamen furchtlos heran; wir warfen ihnen ein Tau zu, woran sie ihre Fahrzeuge befestigten, und ein Häuptling bestieg, von einem einzigen Mann begleitet, das Verdeck. Er suchte sogleich unsern Chef auf, reichte ihm eine Kolosnuß dar und setzte ihm seinen Blumenkranz auf das Haupt. Wir konnten uns gut mit den staunenden Menschen verständigen, und kein Mißtrauen waltete zwischen uns ob.

Herr von Kokebue, der bereits seinen Namen an Marid verloren hatte, bot ihn hier dem entzückten Labadini, Herrn auf Torua (einer östlicheren Insel dieser Gruppe) zum Tausche wieder an. Der Freundschaftsbund war geschlossen.

Der Häuptling übernachtete auf der nächsten Insel. Die Nacht war Sturm; wir konnten am 13. weder unter Segel gehen noch ans Land fahren.

Am 14. verließen wir unsern Ankerplatz und drangen labierend tiefer ostwärts in das Innere der Gruppe hinein. Unser Freund folgte uns auf seinem Boote, hielt schärfer bei dem Winde als wir und segelte nicht viel langsamer. Nachmittags warfen wir vor einer kleinen, von lustigen Palmen reichbeschatteten Insel die Anker; Labadini kam an Bord. Auch diese Insel, Dian geheissen, gehörte ihm; sie war aber nicht sein gewöhnlicher Aufenthalt, und er drang in uns, ihm nach Torna zu folgen, was wir am morgenden Tage zu tun versprachen. Wir fuhren gemeinschaftlich ans Land, und beim Landen trug er den Kapitän durch das Wasser.

Auf dieser Insel, vor welcher das widrige Wetter uns noch am 15. zurückhielt, freuten wir uns der behaglicheren Wohlhabenheit des anmutigen Volkes; wir wurden unter jedes Dach gastlich eingeladen, von jeder Familie freundlich empfangen. Etlichen Pflanzungen und Gruppen von Fruchtbäumen diente, anstatt der Mauern, eine um dieselben gezogene Schnur von Kolosbast zur Befriedigung. Wir sahen den weißen Reiher mit gelähmtem Flügel gezähmt und etliche zahme Hühner. Labadini bewirtete den Kapitän mit einem reinlich bereiteten Mahle von Fischen und gebackenen Brotfrüchten. Wir fuhren auf seinem Boote unbeforgt, wie auf den unsern, und es ward uns an beiden Tagen, als wir an das Schiff zurückfuhren, eine solche Menge Kolosnuße gebracht,

daß sie für die ganze Mannschaft auf mehrere Tage ausreichten; wir ließen dagegen Eisen verteilen. — Wir haben Kokosnüsse von Raben bis nach Unalaska gebracht.

Wir gingen am 16. Februar wieder unter Segel, und der Kette der Insel folgend, die eine südlichere Richtung nahm, überschauten wir ihre ganze Bevölkerung, die das wunderbare Schauspiel des fremden Riesenschiffes unter Segel an den Strand herbeizog.

Aus einer größeren Insel, wie wir später erfuhren, Dlot geheissen, stieß ein großes Boot ab, auf dem zwanzig bis dreißig Menschen sein mochten. Sie zeigten uns Kokosnüsse und schrien und winkten uns herbei. Wir segelten weiter und das Fahrzeug folgte uns nach. Auch Labadinis Boot, das uns nachkam, erschien in der Ferne. Eine große Insel, von welcher aus die Kette ihre Richtung nach Süden nimmt, bot uns einen geschützten Hafen, wo wir die Anker fallen ließen. Es war Torna, Wohnsitz von Labadini. Das Boot aus Dlot legte sich an unsere Seite, und der Herr dieser Insel, der junge Häuptling Langedin, stieg sogleich auf den Kurik. Er war reich tätowiert und zierlicher geschmückt als Labadini. Er trug Herrn von Kokebue einen Namenstausch an, den dieser, der immer das behielt, was er hingab, unbedenklich annahm. Das Verfahren war geeignet, Zwist unter den Fürsten zu erregen. Labadini, der bald eintraf, wandte sich beleidigt von uns ab, und hier, auf seiner Insel, verkehrten wir allein mit Langedin. Mit dem lebhaftesten, geistreichen und sittigen Singslinge wiederholte der Kapitän seine Geographie von Nadack und vervollständigte sie.

Torna, in gerader Linie 24 Meilen von Raben entfernt, ist doppelt so groß und verhältnismäßig weniger bevölkert als Tian. Wir wurden hier mit dem unschmackhaften Gerichte bewirtet, das die Nadacker aus geraspeltem Kokosholz bereiten. — Hier oder auf Tian ward uns auch der aus der Brotfrucht bereitete Sauerteig gereicht, der aus Beschreibungen von Reisen nach O-Tahiti genugsam bekannt ist und den Europäern nicht munden will. Wir blieben drei Tage auf unserm Ankerplatz, verschafften uns viele Kokosnüsse und teilten viel Eisen aus. Der Matrose, der das Eisen verausgabte, stand bei den Eingeborenen in besonderem Ansehen, und ihm wurde von allen geschmeichelt.

Wir lichteteten am 19. die Anker und steuerten südwärts längs des Rifses, das hier einen grünen Kranz von sehr kleinen Inseln trägt. Nach einer Strecke von zehn Meilen ändert sich seine Richtung, und das innere Meer verlängert sich nach Südosten sackartig in einen Vorsprung, worin die Gruppe endigt. Eine größere Insel im Hintergrunde dieser Bucht des inneren Meeres zog unsere Aufmerksamkeit auf sich und wir richteten dahin unsern Kurs. Bevor wir sie erreicht, ward vom Mast-

haupt jenseits des Riffes Land im Süden entdeckt. Es war die Gruppe Aur. Wir gingen vor Nirid, jener großen Insel, vor Anker.

Wir fuhren ans Land, während der Kapitän noch auf dem Schiffe beschäftigt zurückblieb. Ein Boot aus Nirid hatte uns bereits vor Torua besucht. Wir wurden mit zuvorkommender Herzlichkeit empfangen; man reichte uns Kokosnüsse dar, und wir schienen alte, lang erwartete Freunde zu sein. Diese Insel ist die volkreichste und fruchtbarste von allen, die wir gesehen haben. Sie besitzt allein sechs bis sieben große Boote. Ein Jüngling oder Knabe, der noch nicht mit dem Männerschmucke der Tätowierung angetan war, und dem das Volk mehr Ehrfurcht zu zollen schien, als wir andern Häuptlingen hatten erweisen sehen, galt uns erst für den Herrn der Insel. Aber gleicher Ehren war ein junges, ebenfalls noch untätowirtes Mädchen (seine Schwester?) theilhaftig, und über beide schien ein Weib (ihre Mutter?) erhaben zu sein, welche sich in einen Nimbus der Vornehmheit hüllte, von dem ich auf Madack kein zweites Beispiel gesehen habe. Es ist auch der einzige Fall, wo ich ein Weib der Autorität genießen sah. Daß die verschiedene Würde und Macht der Häuptlinge nicht allein von ihrem Reichthum und Besitzstande abhing, war anschaulich; doch habe ich mir über diese Ungleichheit keine Auskunft verschaffen können.

Der Jüngling, der sich herzlich an mich anschmiegte, kam sogleich mit mir auf das Schiff; ein älterer Mann, dessen Obhut er anbefohlen zu sein schien, begleitete ihn. Freudig, freundlich, lebhaft, wißbegierig, geistreich, tapfer und voller Anstand; ich habe nicht leicht eine annuitigere Erscheinung gesehen. So gefiel er auch dem Kapitän, dem er sich gleich vorstellte. Er maß mit seinem Begleiter das Schiff aus und die Höhen der Masten; die Schmir, die dazu gedient, ward sorgfältig aufbewahrt. Ihm ein Schauspiel zu geben, holte ich meine Klaviere hervor und socht einen Gang mit Eschscholzk. Da erglühete er vor Lust; das Spiel mußte er auch spielen. Er begehrte mit sittiger Art ein Klavier, und freudig, voller Anstand, sich und mir vertrauend, stellte er sich mir entgegen und bot dem blanken, kalten Eisen des weißen Fremden seine bloße Brust. — Bedenket es — es war schön.

Wir fuhren nachmittags wieder ans Land, und der Jüngling führte den Kapitän zu der Mutter. Sie empfing schweigend den vornehmen Gast und seine Geschenke und ließ ihm dagegen zwei Rollen Mogan und Kokosnüsse reichen. Mogan, das Wertvollste, was ein Madacker geben kann, ist selbst gegen Eisen nicht zu erhandeln. Sie gingen sodann zu der Schwester, die um sich eine Schar von Mädchen hatte, von denen sie jedoch abgesondert saß. Hier herrschte Fröhlichkeit und wurde gesungen. Während dieser Besuche und überall auf der Insel bildete sich um die

Fürsten und ihre hohen Gäste in weitem Umkreis ein dichter Kranz von Zuschauern.

Der Kurik war zu allen Stunden von Booten der Eingeborenen umringt und von Besuchern übersüllt. Die Insulaner waren hier in Überzahl und ihre Zutraulichkeit ward lässig und beunruhigend.

Am 20. kam von Westen her ein großes Boot, worauf zweiundzwanzig Menschen gezählt wurden. Es war Labeloa, der Häuptling von Raben, der uns hierher gefolgt war und dem Kapitän eine Rolle Mogan überreichte. Er erzählte uns, er sei es gewesen, der mit seinem Boote vor dem Eingang der Gruppe umgeschlagen sei.

Ein Kommando war nach Wasser geschickt worden: abends, als es dunkelte, schrie der Unteroffizier von Lande her, daß ein Matrose vermisst werde. Der Kapitän ließ eine Kanone abschnern und eine Matete steigen. Der Mann, den die Insulaner nicht aus feindlicher Absicht zurückgehalten, fand sich wieder ein, und unser Boot ruderte heran.

Am 21. war der gestrige Schreckschuß allgemeiner Gegenstand der Nachfrage, und wir fanden unter den Leuten mehr Ehrfurcht und Zurückhaltung. Wir unsererseits blieben uns in unserm Betragen gleich. Eschscholz bedeutete ganz gleichgültig den Forschenden, unser Kapitän sei nach oben gefahren, aber er sei schon wieder da. Wir besuchten unsere hiesigen Freunde zum letztenmal. — Der Zutritt zu der alten Fürstin ward dem Kapitän verwehrt. Wir bekamen auf dieser Insel eine Unzahl von Kokosnüssen.

Wir verließen Kurik am 21. Februar und steuerten nach Olot, der Insel von Langedin, den zu besuchen der Kapitän versprochen hatte. Labeloa, der uns nach Kurik begleiten wollte, folgte uns in seinem Boote; er nahm, als er uns vor Olot anlegen sah, den Kurs nach Raben, kam uns aber nach Kurik nach.

Olot steht an Bevölkerung und Fruchtbarkeit den andern von uns gesehenen Inseln nach. Doch ward der Taro auf Olot gebaut, und wir sahen nur hier die Banane. Wie ich auf allen Inseln von Raben, auf denen wir gelandet, bei der regsten Theilnahme der Insulaner, die Wassermelone selber gesät und deren Samen den Häuptlingen ansgesteilt, also tat ich auch hier. Bei dem Geschäfte wurde mir mein Messer entwendet. Ich sprach deshalb und nicht vergeblich Langedin's Autorität an; mein Eigentum ward mir sogleich wiedergegeben. Labadini war hier bei Langedin, und es schien das gute Vernehmen wiederhergestellt zu sein. Beide Häuptlinge wurden reichlich beschenkt.

Wir verließen am 23. Februar 1817 Olot und die Inselgruppe Raben, aus welcher wir zu derselben Straße hinausfuhren, zu welcher wir hereingekommen waren. Wir steuerten nach Kurik, in dessen Gehege

wir zu einer engen Furt, geschickt zwischen Korallenbänken steuernd, mit vollen Segeln einfuhren. Die Gruppe, geringeren Umfangs, war vom inneren Meere zu übersehen. Sie ist 13 Meilen lang, 6 breit, und besteht aus 32 Inseln. Um 5 Uhr nachmittags ließen wir vor der Hauptinsel, welche die S.-Spitze der Gruppe bildet, deren Namen sie führt, die Anker fallen.

Es umringten uns sogleich mehrere Boote der Eingeborenen. Wir riefen ihnen Sidara! zu, und sogleich stiegen die Fürsten zutraulich an Bord, und mit ihnen die Fremden aus Ulea: Radu und sein Schicksalsgefährte Edoak. — Mein Freund Radu! — Ich überlese, was ich in der Denkschrift „Über unsere Kenntniß der ersten Provinz des Großen Ozeans“, auf die ich euch verweisen muß, von diesem Manne gesagt habe, und die Erinnerung erwärmt mein Herz und besucht meine Augen.

Die Kadaker entsetzten sich ob des schnell gefaßten Entschlusses Radus, bei den weißen Männern auf dem Riesenschiffe zu bleiben. Sie ließen nichts unversucht, ihn zurückzuhalten; sein Freund Edoak, tief bewegt, versuchte selbst mit Gewalt ihn in das Boot herabzuziehen; Radu aber, zu Thränen gerührt, erwehrte sich seiner und stieß ihn, Abschied von ihm nehmend, zurück.

Der hiesige Ankerplatz hatte Nachteile, die den Kapitän bewogen, einen besseren im Schutze der Insel Tabual zu suchen, die, acht Meilen von Nur entfernt, die N.-Spitze der Gruppe einnimmt. Diesen Entschluß hatte er den Häuptlingen angezeigt, und sie folgten uns dahin mit fünf großen Booten am 24. Februar früh. Die Bevölkerung war stärker als selbst auf Raben und die Anzahl der großen Boote beträchtlicher.

Nach Herrn von Kozebue waren die hohen Häupter des Volkes, mit denen wir hier verkehrten, die, Zutrauen fassend, ihn in ihren Rat zogen und ihn beflügelten, mit der Übermacht unsrer Waffen einzugreifen in den waltenden Krieg, von dem sie uns die erste Kunde gaben: Egedien, ein Mann mit schneeweißem Bart und Haupthaar und vom Alter gebeugt, der Herr der Gruppe Nur, der Schutzherr von Radu, und in Abwesenheit des Königs Lamari der erste der Fürsten; der zweite nach ihm Lebenliet, ein Greis, der Herr der Gruppe Raben, wo die Insel Mirid sein gewöhnlicher Wohnsitz war, der Gatte jener Fürstin, der Vater jener Kinder, die wir dort kennen gelernt; der dritte, jüngste und rüstigste, Tiraur, der Herr der Gruppe Otdia, der Vater von Mirid.

Lamari war von Nur an König über den ganzen Norden von Kadak. König über die drei südlichen Gruppen Meduro, Arno und Mille war Rathethe, und zwischen beiden war Krieg. Lamari bereifte jetzt die ihm untertänigen Inseln, seine Mannen und sein Kriegsgeschwader nach Nur

zu berufen, um von hier aus einen Kriegszug gegen seinen Feind zu unternehmen.

Man vergleiche meinen Aufsatz über Madack. — Ich will hier nur wiederholen, weil Herr von Kozebue, schlecht berichtet, es anders ausgezeichnet hat, daß bei diesen Kriegen die überfallenen Inseln aller Früchte beraubt, aber die Bäume selbst nicht beschädigt werden.

Herr von Kozebue gab dem Tigidien Waffen! — Lanzen und Entenhaken. Tigidien hatte ihm ein Geschenk von etlichen Stollen Mogan gebracht. Die Umstände und der bevorstehende Krieg mögen zu dem hohen Werte, der auf den Mogan gelegt wurde, und zu der Schwierigkeit, die wir fanden, uns welchen zu verschaffen, beigetragen haben. Dieses wohlschmeckende süße Konfekt ist der einzige Mundvorrat, der auf längeren Reisen eingeschiffet werden kann, ist der Zwieback dieser Seefahrer.

Als unsre Boote vom Lande nach dem Schiffe zurückkehrten, wurden sie mit so vielen Kokosnüssen beschwert, als sie tragen konnten.

Vor Tabual erbat sich Radu vom Kapitan Urlaub an das Land zu fahren, von wo er an das Schiff zurückkommen werde. Wir selber durchschweiften an diesem Tage die Insel, die reicher ist an Humus als die fruchtbarsten der Gruppe haben, und auf der wir Taro- und Bananenpflanzungen in gedeihlichem Zustande antrafen. Wie wir von unsrer Wanderung zurückkehrten, fanden wir unsern Radu, von einem weiten Kreise von Madackern umringt, lebhaft, beseelt, tiefbewegt redend, indem alle um ihn gespannt, ergriffen, gerührt dem Vortrage zuhörten und mehrere in Tränen ausbrachen. — Radu ward auf Madack geliebt, wie er unter uns geliebt worden ist.

Verschiedene Fahrzeuge von der Gruppe haben trafen ein, das eine von Mirick, andre zwei oder drei mit Labeloa von der Insel haben, und diese zwar bei sehr heftigem Winde. Von unserm Ankerplatz war vom Masthaupt das Land von haben zu sehen.

Ich machte auf Tabual einen letzten Versuch, die Tätowierung zu erlangen. Ich hätte damals gern das schöne Kleid mit allen den Schmerzen, die es bekanntlich kostet, erkaufte. Ich brachte die Nacht in dem Hause des Häuptlings zu, der versprochen zu haben schien, die Operation am andern Morgen vorzunehmen. Am andern Morgen wurde jedoch die Operation nicht vorgenommen, und Nechenschaft über die stillschweigende Verweigerung konnte ich erst später aus Radus Aussagen entnehmen.

Unachtet des zwischen dem Süden und dem Norden von Madack waltenden Krieges und des leidenschaftlichen Hasses, der oft, bei Erwähnung dieser unglücklichen Verhältnisse, zum Ausbruche kam, lebte unbefährdet, liebgehegt und geehrt ein Häuptling von Arno auf Tabual.

Am 26. gingen wir zum letztenmal ans Land auf Tabual und nahmen Abschied von unsern Freunden. Die Nacht über erschollen die radackische Trommel und das Lied unter den Palmen am Strande des innern Meeres.

Am 27. Februar 1817 ließen wir am frühen Morgen aus dem Meerbecken von Nur zu eben dem Tore hinaus, zu dem wir eingefahren waren. Wir stierten nach Norden, den Tag über unter dem Winde von Kaben, am 28. über dem Winde von Otdia, und hatten noch vor Nacht Kenntniß von der Gruppe Eilu, die uns über dem Winde lag. Radu erkannte die Gruppe. Er war bereits auf derselben und ebenfalls auch auf Udirick gewesen, und, wohlbewandert in der Geographie von Radack, gab er uns die Richtungen an, in welchen Temo und Ligiep lagen.

Wir waren am Morgen des 1. März 1817 bei der Südspitze von Eilu, welche von der Insel gleichen Namens gebildet wird. Wir folgten der Süd- und Ostseite des Umkreises, wo das Riff von Land entblößt ist, und suchten einen Durchbruch desselben zur Einfahrt. Drei Boote kamen uns in das offene Meer entgegen, und unser Genosse Radu pflog ein lebhaftes Gespräch mit seinen stammenden alten Bekannten. Diese wiesen uns mehr in Norden die breiteren Tore ihres Riffwallcs. Von dreien schien das eine nur fahrbar für den Kurik zu sein. Der Abend dunkelte schon.

Am 2. März suchten wir das Tor wieder auf, von welchem uns der Strom westwärts entführt hatte. Der Wind blies uns aus dem engen Kanal entgegen, und dahinein zu dringen, schien kaum möglich zu sein. Der Leutnant Schischmareff untersuchte das Fahrwasser. Zwischen zwei senkrechten Mauern hatte die Straße fünfzig Faden Breite und eine hinreichende Tiefe. Das Schiff mußte in der Straße gewendet und gleichzeitig von dem stark einsetzenden Strom hineingeführt werden; gehorchte es nur träge dem Steueruder, so galt es, an der Korallenwand zerschellt zu werden. Schnell ward und glücklich das kühne Manöver ausgeführt; es war ein schöner Moment. Alle Segel waren dem Winde ausgespannt; tiefes Schweigen herrschte auf dem Kurik, wo dem Kommandoworte gelauscht wurde; zu beiden Seiten brauste die Brandung. Das Wort erschallt, und wir sind im innern Meer. In der Furt selbst hatte sich eine Bonite an der Angel gefangen; so hatten wir Torzoll genommen.

Die Gruppe Eilu ist von N. in S. fünfzehn Meilen lang und nur fünf Meilen breit. Alles Land ist auf der Windseite; es ist spärlich begrünt, die Kokospalme erhebt sich nur auf Eilu im Süden und auf Kapeniur im Norden über den Wald. Das innere Meer ist seicht und

mit Korallenbänken und Untiefen angefüllt, welche uns Gefahr drohten. Wir gingen gegen Mittag in der Nähe von Eilu vor Anker.

Drei Boote umringten uns alsobald, und Kadu hatte für sich und für uns genug zu reden. Lamari, den wir hier zu treffen hofften, war bereits auf Udirick, und der Häuptling von Eilu, Langemui, wohnte auf Kapeniur. Kadu fuhr mit den Radackern aus Land, wohin wir ihn später folgten. Wir haben hier den Pandanus noch ganz grün essen sehen, und die Brotsfrucht fehlte ganz. Ein paar Pflanzen von der einen der auf Raben angebauten drei Laroarten bezeugten den Fleiß der Menschen und die Unwilligkeit der Natur. Die guten, dürftigen Leute beschenkten uns mit einer Menge Kokosnüssen, woran wir vielleicht reicher waren als sie. Sie erwarteten dafür keinen Lohn. Wir teilten Eisen aus, und ich säte Kerne der Wassermelone, wie ich es überall auf den andern Gruppen getan hatte.

Wir gingen am 4. mit Tagesanbruch unter Segel und kamen nach einer beschwerlichen Fahrt erst spät vor Kapeniur, wo wir die Anker fallen ließen. Wir lagen sicher und bequem in der Nähe des Landes, das uns vor dem Winde schirmte; und es wurde beschlossen, etliche Tage hier zu verweilen, um Segel und Tauwerk für die uns bevorstehende Nordfahrt in Stand zu setzen.

Uns besuchte zuerst am Bord Langemui und brachte dem Kapitän etliche Kokosnüsse dar. Er war ein hochbejahrter, hagerer Greis von heiterem, lebendigem Geiste, wie überhaupt auf diesen Inseln das Alter ein jugendliches Gemüt behält. Er mochte nach unsrer mutmaßlichen, unzuverlässigen Schätzung achtzig Jahre alt sein. An seinem Körper trug er etliche Narben. Diese, als er nach denselben befragt wurde, veranlaßten ihn, uns die erste Kunde von Kalick zu geben, der westlicher gelegenen Inselkette, deren Geographie jedem Weibe, jedem Kinde auf Radack geläufig ist. Es ist mit den Menschen wie mit der Natur; was man schon weiß, kann man sich leicht zu allen Stunden wiederholen lassen; aber an den Tag zu fördern, was man nicht weiß, dazu gehört Geschick, dazu gehört Glück. Nach Langemui, der auf Kalick seine Wunden erhalten hatte, entwarf Herr von Kokebue die Karte dieser Inseln, die man in seiner Reise nachsehen muß. Bei Udirick hatte er einen zweiten Punkt, von dem aus er sich die Richtung der nördlichen Gruppen angeben ließ, und er hatte im Spätherbst auf Otdia Gelegenheit, seine Arbeit zu prüfen und zu berichtigen. Ich habe in meinen Bemerkungen Kadus Aussagen über Kalick aufgenommen. Nach ihm war Sanraur, den wir auf Nur gekannt, später als Langemui auf Kalick gewesen und hatte daselbst den Namen, den er jetzt führt, ertauscht und Freundschaft mit den Eingeborenen gestiftet. — Kalick gehört zu derselben Welt der

Gesittung als Nadack und schien zurzeit, wie Nadack, in zwei einander feindliche Reiche geteilt zu sein.

Auf Eilu war ein junger Häuptling von Mesid, der auf einem kleinen Fischerboote, durch Sturm von seiner Insel verschlagen, hier angelangt war. Er gedachte sich zu der Rückreise an Lamari anzuschließen, der auch nach Mesid fahren wollte, um Verstärkung von dort zu holen. Unsere Seefahrer halten es für kühn, ohne Kompaß gegen Wind und Strom auringend einen Landpunkt, der nicht über sechs Meilen sichtbar ist, in einer Entfernung von 56 Meilen aufzusuchen; eine Reise, auf welcher die Nadacker wohl zwei Tage und eine Nacht zubringen müssen. Sie würden sich nicht getrauen, das Wagesstück zu unternehmen. Wir erfuhren im Spätjahr, daß Lamari diesmal Mesid verfehlt und auf die Hilfe, die er von dieser Insel erwartete, verzichtend, sich zu den übrigen Gruppen Nadacks gewendet habe.

Auf Rapenirt war ein anderer Häuptling, welcher anscheinlich um vieles älter als Langemui, gleich regen und heiteren Geistes war.

Der Wind drehte sich am 7. März über N. nach W., und ein anhaltender Regen unterbrach die Arbeiten auf dem Kuril. Der 9. und 10. waren gleich regnerische Tage. Am 11. ward das begonnene Werk schnell vollendet. Wir waren segelfertig.

Von den Wassermelonen, die ich auf Rapenirt gesät hatte, waren trotz der Verwüstung, welche die Ratten angerichtet, mehrere Pflanzen im erfreulichsten Wuchs und deren Fortgang schien gesichert.

Ich habe, um nur von dieser einen Pflanzenart zu reden, eine unerhörte Menge von Wassermelonenkernen auf den Rissen von Nadack an geeigneten Stellen sorgfältig der Erde anvertraut. Der ganze Samen-ertrag aller Wassermelonen, die in Kalifornien und auf den Sandwichs-inseln auf dem Kuril verzehrt worden, ist, entweder von mir ausgesät, oder den Händen betriebsamer Eingeborenen anvertraut, auf Nadack geblieben. Ich habe bei unserm zweiten Besuch auf Nadack eine zweite Aussaat auf Otdia besorgt und einen andern beträchtlichen Samenvorrat der liebenden Sorgsamkeit von Radu überlassen. Nach Herrn von Kobebues letzter Reise und letztem Besuch auf Otdia im Jahre 1824 scheint doch diese willigste der Pflanzen, die, wo nur eine milde Sonne nicht fehlt, den Europäern gefolgt ist, sich auf Nadack nicht erhalten zu haben. Wahrlich, es ist leichter, Böses zu thun als Gutes!

Im Innern der Gruppe Eilu wurden vom Schiffe an verschiedenen Tagen zwei Haifische geangelt. Man berichtete mir von dem einen, er habe drei lebendige Junge im Leibe gehabt, jedes drei Spannen lang; zwei in einem Ei, das dritte allein. — Man wird sonst in den Becken, welche Korallenriffe umhegen, von Haifischen nicht befährdet.

Das Wasser dieser Binnenmeere war wenig leuchtend.

Als der gute Langemui unsre Absicht erfuhr, Eilu am andern Tage zu verlassen, ward er betrübt. Wir sahen in der Nacht Lichter längs dem Riffe sich bewegen; am frühesten Morgen kam unser Freund an das Schiff und brachte uns ein letztes Geschenk: fliegende Fische, die er beim Feuerschein hatte fangen lassen, und Kokosmilch.

Wir verließen Eilu den 12. März 1817. Der Wind, der uns zum Auslaufen günstig war, erlaubte uns, zu einem nördlicher gelegenen, engeren Loxe hinaus zu fahren; ein Haifisch ward in der Furt selbst gefangen. Wir hatten um 3 Uhr nachmittags Ansicht von Udirik und Tegi, welche, wie wir es bereits mit Zuversicht erkannt hatten, die im vorigen Jahre von uns gesehenen Gruppen waren. Die anbrechende Nacht zwang uns, die Nähe des Landes zu vermeiden. — Wir fanden uns am Morgen des 13. acht Meilen westwärts getrieben. Wir erreichten bald den Kanal, welcher beide Gruppen trennt, fuhren hindurch und befanden uns vor Mittag in ruhigem Wasser unter dem Winde von Udirik. Kein Tor im Riffgehege war dem Kurik zum Eingang in das Innere der Gruppe gerecht. Lamari mußte hier sein, und es lag uns daran, den gewaltigen Machthaber dieses neptunischen Reiches kennen zu lernen, der von seiner Wiege, der Gruppe Arno, ausgehend, den Norden von Radaek kraft des Faustrechtes unter seine Alleinherrschaft vereinigt hatte.

Mehrere Segel ließen sich blicken und kamen, das Riff durchkreuzend, in das freie Meer heraus. Zwei Boote nahen sich zuerst dem Kurik; die darauf fuhren, erkannten alsbald unsern Freund und riefen ihn laut beim Namen, mit vorgesezter Vorschlagsilbe La Radu!*) Alle Scheu war bezwungen; sie kamen herau, sie stiegen auf das Verdeck. Unter diesen Männern befand sich der Schicksalsgefährte Radus, dessen ich in meinen Bemerkungen und Ansichten erwähnt habe, der greise Häuptling aus Cap, der sogleich den Vorsatz faßte, bei uns zu bleiben, und fast nur mit Gewalt davon abzubringen war. Radu trug zu diesem Manne, der ihn doch vom Kurik verdrängen wollte, ein sanftes Erbarmen, und beschäftigte sich noch später mit dem Gedanken, Nachrichten von ihm und seinem jetzigen Aufenthalte nach Cap gelangen zu lassen.

Ich stieg mit Radu auf eines der Boote der Eingeborenen, in der Absicht, auf der Insel zu landen. Bald nachdem wir vom Schiffe ab-

*) Bei dem gleichlautenden Anfange aller Mannesnamen auf Radaek, der hier angeführten radaekischen Sprachweise des Namens Radu, und der schwankenden Aussprache der Mitlauter L und R möchte vielleicht der Name unseres Freundes auf Otdia richtiger Parik als Marik geschrieben werden. Doch entbehrt auch der Name „Wongusageltig“ der gebräuchlichen Vorschlagsilbe.

gestoßen, langte bei demselben Lamari auf einem andern Boote an und stieg sogleich auf das Verdeck. Ein stattlicher dicker Herr mit einem schwarzen langen Barte und mit einem größeren und einem kleineren Auge. Von seinen Genossen sollen keine äußerlichen Untermwürdigkeitsbezeigungen gegen ihn stattgefunden haben.

Wir indes labirten vor dem Riffe, über welches bei hohem Wasser zu fahren sich auch diese Boote nicht zu getrauen scheinen. Wir nahten uns endlich der Insel, zu welcher zwei Mann durch die Brandung hinüber schwammen. Hier kam uns Lamari nach und unterhielt sich mit uns. Ich sah von allen Booten nur ein einziges zu dieser Stunde von dem freien Meer in das innere Becken hineindringen, da doch alle leicht hinausgesegelt waren. Dasjenige, worauf ich stand, war neu repariert; es trug vierzehn Menschen, ohne zu den größten gerechnet werden zu können. Wir kehrten mit etlichen Kokosnußküssen an das Schiff zurück. Es war Nachmittag. Radu, dem noch einmal ernst vorgestellt wurde, daß wir jetzt Madack verließen, um nicht wieder dahin zurückzukehren, beharrte unerschütterlich bei seinem Entschlusse. Er verteilte seine letzte Habe unter seine Gastfreunde. Wir warteten nicht auf das, was uns diese Inselaner noch an Früchten versprochen. Wir nahmen unsern Kurs nach Bigar.

Das unbewohnte Riff Bigar, das, nach der Aussage der Madacker, im N. von Udirid liegt und von ihren Seefahrern von dieser Gruppe aus des Vogel- und Schildkrötenfanges wegen besucht wird, war für uns unerreichbar. Wir kämpften zwei Tage lang gegen den Wind an; die im Norden von Madack ausnehmend starke westliche Strömung des Meeres brachte uns am 14. März 26 Meilen, am 15. 20 Meilen von unsrer Rechnung nach Westen zurück; wir verloren gegen den Wind, anstatt zu gewinnen, und gaben, von diesen Seefahrern, die wir „Wilde“ nennen, in unsrer eignen Kunst überwunden, das fernere Aufsuchen von Bigar auf.

Man könnte auf die Vermutung kommen, die Madacker hätten uns die Richtung, in welcher sie steuern, um nach Bigar zu gelangen, als diejenige angegeben, in welcher dieses Riff wirklich liegt, und dasselbe habe uns im Westen gelegen, als wir es noch im Osten gesucht. Da müßten hinwiederum dieselben Geographen, von Bigar aus, der Gruppe Udirid eine um so viel östlichere Lage anweisen. Auf jeden Fall setzt die Reise hinüber und herüber eine hinreichende Kenntniß der Strömung und eine zuverlässige Schätzung ihrer Wirkung voraus.

Wir nahmen unsern Kurs nach den von Kapitän Johnstone auf der Fregatte Cornwallis im Jahre 1807 gesehenen Inseln. Häufige Seevögel, deren Flug Radu am Abend beobachtete, schienen uns dahin zu

leiten. Wir sahen diese Inseln am 19. März 1817. Die sichelförmige öde Gruppe hat von Nord in Süd eine Länge von $13\frac{1}{2}$ Meilen. Herr von Kozebue setzt auf seiner Karte die Mitte derselben in $14^{\circ} 40'$ nördl. Br., $190^{\circ} 57'$ westl. L. Der Leutnant Schischmareff, auf einem Boote ausgesandt, fand kein Tor in dem wallartigen, nackten Riffe, das sie unter dem Winde begrenzt.

Ein Haifisch von außerordentlicher Größe bis indessen an der Angel. Angeregt durch die Hoffnung, uns die anschnliche Beute zu sichern, zog sich Kadu aus, bereit, hilfebringend in die See zu springen. Das Untier riß sich mit der Angel los und entkam uns.

Wir setzten unsre Fahrt nach Norden fort.

Von Nadaak nach Unalaska.

Nordfahrt; die Inseln St. Paul, St. George, St. Laurenz; der Zweck der Reise wird aufgegeben. Aufenthalt zu Unalaska.

Wir hatten am 13. März 1817 Udirick von Nadaak, und am 19. das Letzte zu demselben Bezirke Polynesiens gehörige Riff gesehen; wir wandten uns von einer heitern Welt dem düstern Norden zu. Die Tage wurden länger, die Kälte wurde empfindlich, ein nebelgrauer Himmel senkte sich über unsre Häupter, und das Meer vertauschte seine tiefazurne Farbe gegen ein schmutziges Grün. Am 18. April 1817 hatten wir Aufsicht von den alcutischen Inseln. Der eigentliche Zweck der Reise lag vor uns; über Unalaska hinaus eilten die Gedanken dem Eismeer zu. Frischen Sinnes und voller Thatenlust versprachen wir uns alle, Offiziere und Mannen, die wir Freude an der Natur gehabt, jetzt Freude an uns selber zu haben während dieses ernsteren Abschnittes unsrer Reise und unsres Lebens.

Nicht ohne Reiz war für mich die Gegenwart. Das Ergebnis von Kadus Aussagen über die ihm bekannte Welt, von den Pelewinseln bis Nadaak, liegt in meinen Bemerkungen und Ansichten dem Leser vor. Aber das dort Aufgezeichnete zur Sprache zu bringen und zu ermitteln, das war die Aufgabe, das war die lustvolle Plage dieser Zeit. Erst mußte das Mittel der Verständigung erweitert, ausgebildet und eingeübt werden. Die Sprache setzte sich aus den Dialekten Polynesiens, die Kadu redete, und wenigen europäischen Wörtern und Redensarten zusammen. Kadu mußte zu verstehen und, was schwieriger war, Rede zu stehen gewöhnt werden. Sächliches und Geschichtliches konnte bald abgehandelt werden, und die Erzählung war ohne Schwierigkeit. Was aber verbarg

nicht noch der Vorhang! Kadu mußte ausgefragt werden — seine Antwort überschritt die Frage nicht. Naturhistorische Bilderbücher beseitigten manche Zweifel über fragliche Gegenstände. — Auf den Grund des Briefes des Paters Cantoba über die Karolineninseln in den Lettres édifiantes ward weiter inquiriert. Da ward Kadus freudiges Erstaunen groß, wie er aus unserm Munde so vieles über seine heimischen Inseln vernahm. Er bestätigte, berichtigte; es bot sich mancher neue Anknüpfungspunkt dar, und jede neue Spur wurde emsig verfolgt. Aber in gleiches Erstaunen versetzte uns oft auch unser Freund. Einst sprach ich mit Eschscholtz, während Kadu auf einem Stuhle zu schlummern schien; und, wie manche fremdartige Redensarten sich in unsre Schiffsprache gemischt hatten, so zählten wir auf Spanisch. Da fing Kadu von selber an spanisch zu zählen, sehr richtig und mit guter Aussprache, von eins bis zehn. Das brachte uns auf Mogenung und auf die letzten noch vorhandenen Spuren der Mission von Cantoba. Das Land Baghal, von dem die Lieber Kadus Meldung taten, das Land des Eisens, mit Flüssen und hohen Bergen, ein von Europäern bewohntes, von den Karolinianern besuchtes größeres Land, blieb uns lange ein Räthsel, und wir erhielten dessen zuversichtliche Lösung erst auf Baghal selbst, das ist auf Guajan, wo wir Don Luis de Torres sogleich mit dem Liebe begrüßten, welches auf Ulea seinen Namen verherrlicht, und welches wir von Kadu erlernt hatten, der es noch oft auf den Höhen von Unalaska gesungen.

Ich bitte die, denen ich widersprechen muß, sehr um Verzeihung. Mein Freund Kadu war kein Anthropophage, so schön das Wort auch klingt, und hat uns auch nie für Menschenfresser angesehen, die ihn als Schiffsprobiand mitgenommen hätten. Er war ein sehr verständiger Mann, der, falls er diesen verzeihlichen Argwohn gefaßt, nicht so hartnäckig darauf bestanden hätte, mit uns zu reisen. Er hat auch nie Menschen zu Pferde für Kentauren angesehen. Er kann in beiden Fällen nur in einen Scherz eingegangen sein oder selbst gescherzt haben.

Es ist wahr, daß er, der uns eben das näherliegende Bigar verfehlen gesehen, gegen das Ende einer so langwierigen Fahrt zu zweifeln begann, ob wir nicht auch das verheißene Land Unalaska verfehlt hätten. — Emo Bigar! „Kein Bigar!“ ist sprichwörtlich auf dem Kurik geblieben. — Kadu sah der Veränderung des gestirnten Himmels aufmerksam zu, wie andre Sterne im Norden aufgingen, andre im Süden sich zu dem Meere senkten; er sah uns an jedem Mittag die Sonne beobachten und sah uns nach dem Kompassse steuern; zu wiederholten Malen stieg das Land, wenn, wo und wie wir es vorausgesagt, vor uns auf; da lernte er zuversichtlich auf unsre überlegene Wissenschaft und Kunst vertrauen. Diese waren natürlicherweise für ihn unermeslich; wie hätte

er vermocht, ihre Leistungen zu würdigen und zu vergleichen, und wie zu beurteilen, was an der Grenze ihres Reiches lag. — Die Kunde von dem Luftballe und der Luftschiffahrt, die ich ihm gab, schien ihm nicht unglaublicher und fabelhafter als die von einer pferdegezogenen Kutsche. Haben wir aber auch selber einen andern Maßstab für diese Würdigung, als das Gewohnte und Ungewohnte? Dünkt uns nicht, was alltäglich für uns geworden ist, eben darum der Beachtung nicht wert, und aus demselben Grunde das Unerreichte unerreichbar? — Scheint es uns nicht ganz natürlich, daß ein Knabe die Gänse auf die Weide treibt, und märchenhaft, daß man davon rede, den Walfisch zu zähmen?

Kadn sah uns auf Unalaska und überall, wo wir landeten, alle Erzeugnisse der Natur beachten, untersuchen, sammeln, und verstand viel besser als Unwissende unsres Volkes, den Zusammenhang dieser unbegrenzten Wißbegierde mit dem Wissen, worauf unsre Übermacht beruhte. Ich zog einst im Verlauf der Reise zufälligerweise einen Menschenschädel aus meiner Kojе hervor. Er sah mich fragend an, und sich an seiner Bewunderung zu ergötzen, taten Eschscholz und Choris ein Gleiches und rüßten mit Totenköpfen gegen ihn an. „Was heißt das?“ frug er mich, wie er es zu tun gewohnt war. Ich hatte gar keine Mühe, ihm begreiflich zu machen, daß es uns daran läge, Schädel von den verschieden gebildeten Menschenstämmen und Völkern untereinander zu vergleichen, und er versprach mir gleich von selber, mir einen Schädel von seinem Menschenstamm auf Otdia zu verschaffen. Die kurze Zeit unsres letzten Aufenthaltes auf Otdia war mit andern Sorgen ausgefüllt, und es konnte von jenem Versprechen die Rede nicht sein.

Ich werde mit wenigen Worten über unsre Fahrt nach Unalaska berichten.

Wir steuerten nach Norden und etwas westlicher, um den Punkt zu erreichen, wo wir im vorigen Jahre Anzeige von Land gehabt hatten. Am 21. März mochte uns die Insel Wakers im Nordosten liegen, die zu erreichen der Wind uns ungünstig war. Viele Seebögel wurden gesehen, deren Flug am Abende, dem Winde entgegen, unsern Kurs etwas ostwärts durchkreuzte. „Sie gehen ans Land schlafen,“ sagte Kadn. Ich bemerkte jedoch, daß nicht alle Vögel derselben Richtung folgten, und der abweichende Flug andrer Unzuverlässigkeit in die Beobachtung brachte. Die Seebögel begleiteten uns noch am folgenden Tage.

Den 23. März verloren wir den Passat in 20° 15' nördl. Br., 195° 5' westl. L. Wir mußten in den nächsten Tagen erfahren, daß wir außerhalb der Wendekreise uns befanden; der unbeständige Wind wuchs bald zum Sturm an und legte sich bald zur gänzlichen Windstille. Die Kälte ward bei 15° N. empfindlich.

Wir waren am 29. März in $31^{\circ} 39'$ nördl. Br., $198^{\circ} 52'$ westl. L., in dem Meerstriche, wo wir, nach den vorjährigen Erfahrungen, Land vermuteten; jetzt deutete nichts darauf. Wir steuerten jetzt gerade nach Unalaska. Wir hatten von hier an bis zum 5. April, $35^{\circ} 35'$ nördl. Br., $191^{\circ} 49'$ westl. L., einen ausnehmend starken Strom gegen uns, der uns zwischen 20 und 35 Meilen den Tag nach Südwest zurücktrieb.

Am 30. ließ sich ein Pelikan auf dem Schiffe fangen. Wir labierten vom 31. März bis zum 2. April zwischen 34° und 35° nördl. Br. und 194° und 195° westl. L. gegen den Nordwind und den Strom in einem dunkelgrünen Meere. Wenige Seevögel, viele Walfische wurden gesehen. Diese, obgleich dem Radu nicht unbekannt (wir haben selbst einen Physeter bei den Rissen von Radack gesehen), hatten für ihn einen ausnehmenden Reiz.

Wir hatten am 3. April Windstille. Ein schwimmender Kopf (ein Fisch, *Tetrodon Mola* L., der aber kein *Tetrodon* ist), der unbeweglich auf der Oberfläche des Wassers zu ruhen schien, wurde von einem ausgesetzten Boote harpuniert und versorgte uns und die ganze Mannschaft auf mehrere Tage mit einer sehr köstlichen frischen Speise. Das Fleisch desselben ist fest und an Geschmack sehr ähnlich dem Krebse. Wir hatten zur Vorsicht, wegen der zweideutigen Verwandtschaft dieses Fisches mit giftig geglaubten *Tetrodon*arten, die Leber und das Eingeweide einem Schweine vorgeworfen. Zahlreiche Walfische spielten um das Schiff. Wo sie Wasser spritzen, bleibt von dem ausgeworfenen Tran eine glatte Spiegelfläche auf dem Wasser.

Am 4. steuerten wir bei Nordwind nach Osten. Ein Reiher umkreiste im Fluge das Schiff und verfolgte uns einige Zeit. Zahlreiche Flüge von Seevögeln zeigten sich. Flößholz und ein Kreuz von Bambus, das mit Schuiren zusammengesügt war, trieben an uns vorbei. Drei schwimmende Köpfe wurden gesehen.

Am 5. morgens ward ein zweiter schwimmender Kopf harpuniert. Das ganze Fleisch, Knorpel und Haut war ausnehmend stark phosphoreszierend; ich konnte noch nach einigen Tagen bei dunkler Nacht im Scheine des Maxillarknochens, den ich aufbewahrt hatte, die Zeit an der Uhr erkennen. Wir hatten den Tag über fast Windstille. Es zeigten sich rote Flecken im Meere, die, wie westlicher im selben Meere am 6. Juni 1816, von kleinen Krebsen herrührten. Am Abend frischte der Wind aus Süden, wir führten alle Segel.

Am 9., nachdem wir mit wechselnden Winden vier Tage ohne Mittagsobservation gefahren, fanden wir uns durch den Strom, der bis dahin nach Süden gefloßt hatte, beiläufig um 1° nördlich von unsrer Schiffsrechnung versetzt.

Der große Sturm bei Unalaska, berüchtigten Andenkens, ist auf dem Kurik zu einem Sprichwort geworden, welches sich, wenigstens in meiner Familie, über die Jahre der Fahrt hinaus erhalten hat. Merkwürdigerweise scheint dieser Sturm einige Verwirrung in unsre sonst übereinstimmende Zeitrechnung gebracht zu haben.

Herr von Kokebue sagt: „Der 13. April war der schreckliche Tag, welcher meine schönsten Hoffnungen zerstörte. Wir befanden uns an demselben unter dem 44.^o 30' nördl. Br. und 181.^o 8' westl. L. Schon am 11. und 12. stürmte es heftig mit Schnee und Hagel; in der Nacht des 12. zum 13. brach ein Orkan aus; die ohnehin hochlaufenden Wellen türmten sich in ungeheuren Massen, wie ich sie noch nicht gesehen; der Kurik litt unglaublich. Gleich nach Mitternacht nahm die Wut des Orkans in einem solchen Grade zu, daß er die Spitzen der Wellen vom Meere trennte und sie in Gestalt eines dicken Regens über die Fläche des Meeres herjagte. — Eben hatte ich den Leutnant Schischmareff abgelöst; außer mir waren noch vier Matrosen auf dem Verdeck, von denen zwei das Steuer hielten, das übrige Kommando hatte ich, der Sicherheit wegen, in den Raum geschickt. Um 4 Uhr morgens staunte ich eben die Höhe einer brausenden Welle an, als sie plötzlich die Richtung auf den Kurik nahm und mich in demselben Augenblicke besinnungslos niederwarf. Der heftige Schmerz, den ich beim Erwachen fühlte, ward überhäuft durch den traurigen Anblick meines Schiffes, das dem Untergang nahe war, der unvermeidlich schien, wenn der Orkan noch eine Stunde anhält; denn kein Winkel desselben war der Wut jener gräßlichen Welle entgangen. Zuerst fiel mir der zerbrochene Vordermast (Bugspriet) in die Augen, und man denke sich die Gewalt des Wassers, welche mit einem Stoß einen Balken von zwei Fuß im Durchmesser zersplitterte; dieser Verlust war um so wichtiger, da die beiden übrigen Maste dem heftigen Hin- und Herschleudern des Schiffes nicht lange widerstehen konnten, und dann keine Rettung denkbar war. Dem einen meiner Matrosen hatte die Diesewelle ein Bein zerschmettert; ein Unteroffizier ward in die See geschleudert, rettete sich aber, indem er mit vieler Geistesgegenwart ein Tau umklimmerte, das neben dem Schiffe herschleppte; das Steuerrad war zerbrochen, die beiden Matrosen, welche es hielten, waren sehr beschädigt, und ich selbst war mit der Brust gegen eine Ecke geschleudert, litt sehr heftige Schmerzen und mußte einige Tage das Bett hüten. Bei diesem furchtbaren Sturme hatte ich Gelegenheit, den unerschrockenen Mut unsrer Matrosen zu bewundern; aber keine menschliche Kraft konnte Rettung herbeiführen, wenn nicht, zum Glück der Seefahrer, die Orkane nie lange anhielten.“

Choris ist in diesem Teile der Reise bis zur Ankunft in Unalaska

um einen Tag zurück. Ich selbst habe in mein Tagebuch unter dem 15. April notiert: „Freitag den 11. April fing der stärkste Sturm an, den wir je erfahren. — Außerordentliche Größe der Wellen. — Eine zerfchlug in der Nacht zum Sonnabend (vom 11. zum 12.) den Bugspriet. Der Sturm dauerte den Sonntag durch; am Montag den 14. ward erst die Kajüte wieder hell. Am Abend ward der Wind wiederum bis zum Sturm stark. — Am 15. noch sehr scharf; wir genießen jedoch das Tageslicht. Heute der erste Schnee. — In diesen Tagen ward vieles von Kadu herangebracht usw.“

Nachdem die Welle eingeschlagen, ließ der Kapitän das Kielwasser messen, um zu erfahren, ob vielleicht das Schiff von der Erschütterung leet geworden. Das geschieht, indem man ein Lot in eine der Pumpenröhren hinabläßt. Der junge Unteroffizier, der den Befehl erhalten, ein Mann, der sich vor unsern tapfern Matrosen nicht durch größere Uner-schrockenheit auszeichnete, berichtete leichenblaß, das Schiff sei ganz voll Wasser. — Die Sache war zu interessant, um nicht genauer unter-sucht zu werden — die Leine nur oder die Röhre war naß gewesen; es ergab sich, daß gar kein Wasser in das Schiff eingedrungen.

Ich vermiße unter meinen Papieren etliche Stangen, die mir der Müßiggang eingegeben hatte. Ich kann mich nur auf die erste besinnen, die hier der Neugier halber eine Stelle finden mag. Man macht wenig deutsche Verse auf und bei Unalaska.

So wüte, Sturm, vollbringe mir dein Tun,
 Zerstreue diese Planken, wie den Mast,
 Den wohlgefüigten, mächt'gen, eben nun
 Du leichten Spieles schon zersplittert hast!
 Da unten, mein' ich, wird ein Mensch doch ruhn;
 Da findet er von allen Stürmen Rast.
 Was kracht noch? Gut! die Welle schlug schon ein?
 Fahr' hin! es ist geschehn, wir sinken. — Nein,
 Wir sinken nicht! Geschaufelt wird anuoch,
 Getragen himmelau der enge Sarg;

— —

Kadu, der, ein andrer Odysseus, ein vielbewegtes, taten- und aben-teuerreiches Leben zwischen den Wendekreisen auf einem Meerstrich geführt, dessen Ausdehnung beiläufig der Breite des Atlantischen Ozeans gleich-kommt, und nie das flüssige Lazur des Wassers erstarren, nie das üppige Grün des Waldes vertrocknen gesehen — Kadu sah in diesen Tagen zum erstenmal das Wasser zum festen Körper werden und Schnee fallen. Ich glaube, daß ich ihm das gräßliche Märchen unsres Winters nicht vorher

erzählt hatte, um nicht von ihm, wenigstens bis zu der traurigen Erfüllung meiner Worte, für einen Lügner gehalten zu werden.

Am 17. April versprachen wir unserm Freunde auf den andern Tag Aufsicht vom Lande, das wir ihm mit seinen hohen, zackigen, weißschimmernden Gipfeln beschrieb. Der Wind ließ nach, und die Kette der aleutischen Inseln ward erst am Abend des 18. sichtbar.

Wir befanden uns im Westen von Unalaska. Der Schnee war auf den südlichen Niederungen geschmolzen. Die Walfische, die sich hier den Sommer über aufhalten, waren noch nicht eingetroffen; dieselben vermutlich, denen wir zwischen 45° und 47° nördl. Br. begegnet waren. Wir hatten in dieser frühen Jahreszeit im Norden des Großen Ozeans weniger anhaltende Nebel gehabt als im vorigen Jahre, wo wir denselben Meerstrich im Mai und Juni besahen.

Einen merkwürdig herrlichen Anblick gewährten am 21. April beim Sonnenaufgang die weißen Schneeberge von Unnak in blutrotem Scheine auf dunkeln Wolkengrunde. Wir versuchten an diesem Tage den Durchgang zwischen Unnak und Unalaska. Der Wind änderte sich, und Schneegestöber undunkelte uns. Unsere Lage soll nicht ohne Gefahr gewesen sein. „Schon konnten wir die Stunde unsres Untergangs berechnen, als der Wind sich plötzlich rettend wandte,“ sagt Herr von Kokebue. Wir gewannen während der Nacht das hohe Meer südlich von Unalaska.

Wir suchten am 22. und 23. bei hellem Wetter und schwachem Winde, der uns oft gänzlich verließ, den Durchgang östlich von Unalaska zu erreichen. Wir fuhrn am 24. gerade vor dem Winde, der zu frischen begann, durch die Straße von Unalaska und Unalga. Wir hatten den Strom gegen uns, der reißend und einer Brandung zu vergleichen war. Wir riefen eine vierzehnruderige Baidare, die sich blicken ließ, mit einem Kanonenschusse herbei; sie erreichte uns, als wir um die Felsenspitze in Windstille lagen. Der Wind schwoh zum Sturm an, mit unendlichem Schneegestöber. Wir warfen Anker in der Bucht und wurden am 25. in den innern Hafen hineinbugsiert, wo wir vor der Ansiedlung Winkuk nahe am Ufer vier Anker auswarfen.

Der vergangene Winter hatte sich vor andern ausgezeichnet durch die außerordentliche Menge des Schnees, der gefallen war. Noch lag er tief auf den Abhängen; noch war die Natur nicht erwacht, noch blühte keine Pflanze als die Kauschbeere (*Empetrum nigrum*) mit winterlichen, dunklen, fast purpurnen Blättern. Gegen die Mitte Mai zog sich der Schnee allmählich auf die Hügel zurück. Gegen den 24. lockte die Sonne die ersten Blumen hervor, die Anemonen, die Orchideen. Gegen das Ende Mai fiel frischer Schnee, der sich einige Zeit auf den Bergen erhielt, und es froh zu Nacht. Mit dem Juni begann die Blütezeit.

Das Schiff, dessen Bugspriet nahe am Fuße gebrochen war, dessen andre Masten schadhaft, dessen Tauwerk morsch, dessen Kupferbeschlag abgerissen nur noch den Lauf hemmte, mußte abgeladen, abgetakelt und gefiekt werden. Der alte Bugspriet mußte, verkürzt und zusammengesügt, instand gesetzt werden, den Dienst zu verrichten. Es gab viel zu tun, und es wurde ungesäumt an das Werk geschritten.

Was der Kapitän zu seiner Ausrüstung auf unsre zweite Nordfahrt verlangt hatte, war teils bereit, teils im Werke und gedieh bald zur Vollendung. Den 27. Mai langten aus Radianz zwei Dolmetscher an, welche die Dialekte der nördlichen Rüstenvölker Amerikas, bei denen sie gelebt hatten, redeten und sonst verständige, brauchbare Leute zu sein schienen.

Der Kapitän war aus Land zu Herrn Kriukoff, dem Agenten der Kompanie, gezogen, und wir hatten da unsern Tisch. Wir selbst wohnten auf dem Schiffe. Alle Sonnabende ward das erfreuliche Dampfbad geheizt.

Wir lebten meist von Fischen (Lachs und eine Niesenbutte). — Wahrlich, wahrlich! die schlechteste Nahrung, die es geben kann. Ein großer Krebs (*Maja vulgaris*) war das Beste, was auf unsern Tisch kam, und wirklich gut. Wir waren auf vegetabilische Nahrung lüstern. Das einzige Gemüse, das wir zur Genüge hatten, war eine große Kürbe; wir ließen sie uns, in Wasser abgelocht, trefflich schmecken. Man sucht sonst wildwachsende Kräuter auf; etliche Schirmpflanzen, etliche Kreuzblumen, etliche Ampferarten und die jungen Sprößlinge der *Uvularia amplexifolia*, die den Geschmack von Gurken haben. Später im Jahre hatten wir verschiedene Beeren, besonders eine ausnehmend schöne, aber wenig schmackhafte Himbeere (*Rubus spectabilis*). Russen und Meuten essen überall auf ihren Wegen die Stengel von dem *Heracleum*, welches häufig in den Bergtälern wächst. Herr Kriukoff ließ von seiner kleinen Herde ein Kind für uns schlachten. Wir kosteten etliche Male Walfischspeck. Es war für uns eine schlechte, jedoch genießbare Speise. Was aber nicht zu essen war und wirklich nugegessen von unserm Tische abgehoben wurde, dünkt mich des Erwähnens wert.

Wir hatten von unsern o-waihsischen Tieren noch ein trächtiges Mutterschwein zum Geschenke für Analaschla aufgespart, wo übrigens schon Schweine waren und zwar auf einem andern Teile der Insel, bei Maluschkin. — Das Tier, welches in den ersten Tagen unsres Hierseins seine Jungen warf, wurde mit Fischen gefüttert. Eins der Ferkel kam auf unsern Tisch; die Nahrung der Mutter hatte dem Fleische einen unleidlicheren Trangesauf mitgeteilt, als wir je an Vögeln oder Säugetieren des Meeres gefunden hatten.

Es war zur Sprache gekommen, daß in Hinsicht unfres Tisches und unfrer Mundvorräte nicht zum besten gewirtschaftet worden; Speisekammer und Keller waren in dem Zustande nicht, in welchem sie hätten sein sollen. Um Ordnung darein zu bringen, wurde das Amt einer Schaffnerin unserm Choris zugeteilt, der für dasselbe Neigung und Talent hatte; und wir befanden uns in der Folge sehr wohl bei dieser Einrichtung. Choris sorgte, wie wir im August Unalaska verließen, für einen Vorrat von Seevögeln und von eingesalzenem Amspfer, woran wir uns noch zwischen den Wendekreisen erfreuten. Er verschaffte sich zu Hana-ruru und zu Manila von andern, uns wohlwollenden Schiffskapitänen manche Zierde und Würze des Mahles, deren wir bis jetzt entbehrt hatten. Er ließ von Zeit zu Zeit auf dem Murik frisches Brot backen usw. Lauter Dinge, die zur See angenehmer sind, als man es zu Lande glauben kann. Dabei wirtschaftete er mit Sparsamkeit. Aber Freund Login Andrewitsch ging bei den einzuführenden Reformen mit einem durchgreifenden Dienstfeiser zu Werke, wodurch er die Wichtigkeit seiner neuen Stellung auf eine mir nicht ganz zusagende Weise beurkundete. Ich fand nämlich, als ich abends von den Bergen herabkam, wo ich in Amtsgeschäften, botanisierend, die Tischzeit verjäumt hatte, die Schränke verschlossen und Verordnungen zu dem Zwecke erlassen, mir ein Stück Zwieback und einen Schluck Brauntwein, das einzige, was ich bescheiden ansprach, unzugänglich zu machen; und so sollte es werden und bleiben. — Gasthäuser und Restaurationen findet man auf Unalaska nicht. Ich konnte mich bei der neuen Ordnung nicht beruhigen. — Ich glaube, daß unser wackerer Sidosch, der auch eine Autorität auf dem Schiffe war, sich ins Mittel legte und zugunsten meiner den Starrsinn des Reformators beugte: die Sache kam von selbst in ein besseres Geleise, und ich hatte den Hunger nicht mehr zu befürchten.

Herr Krinkoff erwies sich gegen den Kapitän in außerantlichen sowohl als in antlichen Verhältnissen von einer untermännigen Dienstfertigkeit, die sehr weit ging. Er hatte ihm, dem Mächtigeren, mit Beeinträchtigung der Aussprüche von Choris gedient, welcher es ihm nicht vergaß und sich darbietende Gelegenheiten gern ergriff, ihm auf die Hüneraugen zu treten. Die Erinnerungen an Unalaska sind mir ebenso betrübend, wie die an Kadack erheiternd sind. — Ich möchte über den Schmutz den Vorhang ziehen.

Das bränbliche Geschenk, was man hier einem Schiffskapitän macht — andre Notabilitäten verirren sich wohl nicht auf diese Insel — besteht in einer feiner gearbeiteten Kamlaika, deren Verzierungen wirklich bewunderungswürdig sind. Dieses Geschenk kostet den Vorstehern bloß die Arbeit der armen aleutischen Mädchen, die nichts dafür bekommen als

einige Nähnadeln und — hoch im Wert gehalten, wie Gold und Edelsteine — ein Stück roten Frieses, von der Größe der Hand. Die Hälfte davon wird aber an der Kamlaila selbst verbraucht und verarbeitet. Die Nähte werden mit ganz feinen Friesfransen zierlich besetzt.

Kriukoff hatte nicht ermangelt, dem Kapitän und auch seinem Leutnant, und endlich auch seinen Passagieren, jedem eine Kamlaila zu verheissen. Es kam ihm später vor, als sei eben kein Grund vorhanden, sich meinetwegen in Unkosten zu setzen. Die andern erhielten ihr Geschenk und ich wurde übergangen. Login Andrewitsch nahm die Gelegenheit wahr und sagte ihm mit einer gewissen Autorität, die er sich zu geben wußte, er möge Adelbert Loginowitsch ja nicht vergessen. — Ich erhielt nachträglich meine Kamlaila, und Login Andrewitsch holte sich den Dank bei mir ein.

Kriukoff erzählte dem Herrn von Kotzebue von einem hundertjährigen Meuten, der auf der Insel lebte. Der Alte ward auf den Wunsch des russischen Kapitäns vorgeladen und kam aus seinem entfernten Wohnort vor ihn. Eine fast mythische Figur, aus den Zeiten der Freiheit her, die Schicksale seines Volkes überragend, jetzt vor Alter blind und gebrochen. Der Kapitän, ein gewaltiger Machthaber auf dieser russischen Insel, ließ ihn seiner Gnade versichern; was in seiner Macht stehe, wolle er für ihn tun. Er möge sich ein Herz fassen und seinen kühnsten, während seines langen Lebens unerreicht gebliebenen Wunsch aussprechen. Der Alte erbat sich ein Heind: er habe noch keines besessen.

Während unsres Aufenthaltes auf Unalaska schossen die Meuten Vögel und balgten sie für uns aus. Das Berliner Museum verdankt Herrn von Kotzebue und seinem Eifer für die Wissenschaften die beträchtliche Sammlung nordischer See- und Raubvögel, die es von mir erhalten hat. Ohne die Hilfe des Kapitäns und die Befehle, die er geben ließ, hätte ich hier für die Ornithologie wenig getan und gesammelt, zumal da ich meine englische Doppelflinte dem Gouverneur von Kamtschatka überlassen, von welchem den bedungenen Preis abzuholen der später veränderte Plan der Reise mich verhinderte. Ein paar große Kisten Vogelbälge wurden zu Unalaska gepackt. — Wenn überhaupt während des Verlaufes der Reise meine Kojen sich mit Gesammeltem überfüllte, ließ der Kapitän Kisten machen, die er wohlgepackt, vernagelt und verpicht in Verwahrung nahm.

Von den erfahrensten Meuten ließ ich mir die Walfischmodelle fertigen und erläutern, die ich in dem Berliner Museum niedergelegt und in den Verhandlungen der Akademie der Naturforscher, 1824, T. XII P. I abgebildet, beschrieben und abgehandelt habe. Für diesen Teil der Zoologie ist jede Nachricht schätzbar. Nach unsrer Rückkunft auf

Unalaska ward in unsrer Nähe ein Walfisch von der Art Aliomoch von den Meuten zerlegt. Das unappetitliche Werk wird so emsig von vielem Volke betrieben, daß der Naturforscher sich einzumischen keinen Beruf fühlt. Wir haben den Schädel des Thieres nach St. Petersburg gebracht.

Es fehlt auf Unalaska an Feuerung; da wächst kein Baum, und das Treibholz wird nicht in Überfluß angespült. Der Torf müßte den Mangel ersetzen, aber die Menschen wissen ihn nicht aufzufinden und zu benutzen. Es fehlt mehr an der Technik als an der Natur. Ich hatte zu der Zeit noch kein Torfmoor untersucht und noch nicht über den Torf geschrieben.*) Ich würde jetzt den Torf sicherer unter der Bunkerde zu finden wissen und mit nachdrücklicherem Mut das Vorurteil bekämpfen, welches den Menschen so schwer macht zu tun, was sie noch nicht getan haben.

Obiger naturhistorischer Zeitung hänge ich ein Feuilleton an. Ein Sohn von Krinoff, ein munterer Knabe, war von Unalaska aus nach Unimak gekommen; so weit war für ihn schon die Welt. Er hatte daselbst Bäume gesehen, ja er war auf einen Baum hinaufgeklettert und hatte sich auf dessen Zweigen gewiegt. Das erzählte er uns mit großem Stolze, aber auch mit nicht geringer Furcht, ob der seltsamen Kunde für einen Lügner zu gelten, und gab sich alle Mühe, uns glaubhaft zu erläutern, was ein Baum sei.

Auf den alentischen Inseln kommen keine Amphibien vor, und die Naturgeschichte von Unalaska weiß von keinem Frosche. Nichtsdestoweniger kam einmal in dem chinesischen Zuckersirup, welcher daselbst verbraucht wird, ein wohlerhaltener, großer Frosch zum Vorschein. Es war schon viele Jahre her, aber man sprach noch davon, und ob es ein kleiner Mensch gewesen, so ein Wilder, ein junger Waldteufel, oder sonst eine Kreatur, darüber war man noch uneinig.

Ich verbrachte meine Tage auf den Bergen. Kadu, nachdem er den Seckohl dieses Meeres (*Fucus esculentus*) für Bananenblätter anzusehen aufgehört hatte und sich ungern bereden lassen, es würde vergeblich sein, Kolosse an diesem unwirthbaren Strande zu pflanzen, las am Hafen für seine Freunde auf Kadack Nägel und vernachlässigtes Eisen auf, wählte für sie unter den meerbespülten Geschieben sorgfältig diejenigen aus, die sich am besten zu Schleifsteinen eigneten, ging von weitem den Kindern auf der Weide nach, setzte sich auf die nächsten Hügel und sang sich Lieder von Ulea und von Kadack vor.

Er beehrte mit unsern Feuergewehren umgehen zu lernen, und Eschscholtz übernahm den Unterricht. Zu dem Ende ward vom Schiffe eine

*) In Karstens Archiv für Bergbau, Band V, VIII und XI.

alte schlechte Flinte verabreicht. Beim ersten Schusse, den unser Freund tat, brannte das Pulver zu dem Zündloch langsam heraus, während er wacker im Anschlag liegen blieb und nicht wußte, was er versehen habe, um nicht wie der Kapitän einen guten Knall heraus zu bekommen. Ich weiß nicht, ob der Unterricht mit besserer Flinte wieder vorgenommen ward, wenigstens ist unser friedlicher Radu kein Schütze geworden.

Wir hatten einen Sohn von Herrn Krinkoff und fünfzehn Menten, Baidaren, große und kleine; gesalzene und gedörnte Fische (Stockfisch) an Bord genommen. Der Hurik war segelfertig. Wir hatten vergebens auf die Ankunft eines Schiffes aus Sitcha gehofft, uns mit manchem, woran wir Mangel litten, zu versorgen. Widrige Winde hielten uns ein paar Tage im Hafen zurück, an dessen Eingange wir in Windstille auf der Scheidelinie zweier einander entgegengesetzten Winde vor Anker lagen. Vor uns blies der Wind von der See her, hinter uns hingegen, im innern Hafen zwischen der kleinen Insel und dem Hauptlande, seewärts. Wir gingen am Sonntag, den 29. Juni 1817, nach unsrer Schiffsrechnung (einen Tag später nach der Rechnung der Insel) unter Segel.

Wir sollten auf unsrer Nordfahrt auf den Inseln St. George und St. Paul durch die Agenten der Kompanie, welche den dortigen Ansiedlungen unter Herrn Krinkoff vorstehen, auf Anweisung von diesem mit manchem, woran wir Mangel litten, versehen werden. Auf beiden Inseln, welche im Meerbecken im Norden der alentischen Inselkette vereinzelt liegen und sonst unbewohnt waren, werden von wenigen Russen und mehreren angesiedelten Menten die Herden von Seelöwen und Seebären, welche ihren Strand besetzen, bewirtschaftet, und die Kompanie zieht aus denselben einen sichern und beträchtlichen Ertrag. Beide Inseln sind ohne Hafen und Ankerplatz.

Bei hellem Wetter und günstigem Winde kamen wir am 30. Juni nachmittags in Ansicht der Insel St. George, näherten uns derselben, meldeten uns durch einen Kanonenschuß an und labierten die Nacht über. Am Morgen des 1. Juli holte uns die große Baidare der Ansiedlung an das Land. Einen gar wunderbaren Anblick gewährt die zahllose Herde von Seelöwen (*Leo marinus Stelleri*), die, unabsehbar im Umkreis der Insel und bis unter der Ansiedlung, einen breiten, felsigen, nackten, von Fett geschwärzten Gurt des Strandes überdeckt. Unsförmliche, riesige Fett- und Fleischmassen, ungeschickt und schwersällig auf dem Lande. Die Mäunchen bewachen ihre Weiber und kämpfen gegeneinander wüthend um deren Besitz; jene folgen dem Sieger. Ihr Gebrüll wird sechs Meilen weit zur See vernommen. Man kann ihnen bis auf wenige Schritte nahen; sie kehren sich bloß gegen die Menschen und

brüllen sie an. Nichts hat während der Zeit, die Kadu unter uns zu brachte, seine Aufmerksamkeit so sehr gefesselt und einen stärkeren Eindruck auf ihn gemacht als der Anblick dieser Tiere. Er schloß sich mir an, als ich sie zu besichtigen ging, blieb aber immer etliche Schritte hinter mir zurück. Man tötet alte Männchen vorzüglich der Haut wegen, die zum Überziehen der Baidaren und ähnlichem dient; auch werden deren Eingeweide zu Kamlaiten verarbeitet. Junge schlachtet man um des Fleisches willen, das wir selber nicht übeln Geschmacks gefunden haben. Etliche Menschen, mit Stöcken bewaffnet, verschenken die Alten, und die Zungen, von der See abgeschnitten, werden landeinwärts nach dem Orte hingetrieben, wo sie abgetan werden sollen. Ein Kind treibt eine Herde von zwölf bis zwanzig vor sich her. Alte werden mit der Flinte geschossen; sie haben nur eine Stelle am Kopfe, wo der Schuß tödlich ist. St. George und St. Paul werden von den Russen „die Inseln der Seebären“ genannt, weil dieses Tier ihnen den größeren Ertrag liefert. St. George ist aber die Insel der Seelöwen. Nur wenige Familien der Seebären nehmen abgesonderte Stellen des Strandes ein. Es wurden für uns und unsre Mannschaft etliche junge Seelöwen geschlachtet; auch vermehrten wir unsre Vorräte um etliche Fässer Eier, die sich im Tran eine lange Zeit frisch erhalten. Die Nester der Seevögel, die hier ihre Brüteplätze haben, werden regelmäßig geplündert, und die Menschen wirtschaften mit Robben und Vögeln, als seien sie ihnen hörig geworden.

Wir hatten am selben Abend Ansicht erst von der Boberinsel, einer Klippe in der Nähe von St. Paul, und dann von dieser Insel selbst. St. George und St. Paul liegen in solcher Nähe, daß die eine Insel von der andern gesehen werden kann. Wir lagen am 2. Juli in Windstille bei Nebel und Regen in der Nähe der Boberinsel. Das Meer war trüb und schmutzig; häufige Fettflecken darauf spielten in den Farben der Iris. Die Baidaren von St. Paul kamen und gingen zwischen dem Lande und dem Schiffe; vom Kurik ward kein Boot, keine Baidare in die See gelassen. Nachmittags erhob sich ein schwacher Windhauch; wir fuhren an der Klippe vorbei und näherten uns der Hauptinsel. Den 3. am frühen Morgen verkündigte ein Kanonenschuß der Ansiedlung, daß wir uns in ihrer Nähe befänden. Eine Baidare ruderte sogleich heran und wir fuhren auf derselben ans Land. Choris und Kadu versäumten diesmal die Gelegenheit und blieben auf dem Kurik zurück.

Die Insel St. Paul erhält von dem Seebären (*Ursus marinus Stelleri*), der zur Zeit, wo die Mütter werfen, ihren Strand in unendlichen Herden besetzt hält, ihre größere Wichtigkeit. Das Fell der Jungen wird als Pelzwerk geschätzt und findet in Kantou einen sichern Markt

und feste Preise. Das Männchen ist um das Doppelte größer als das Weibchen, welches sich außerdem durch Gestalt und Farbe sehr unterscheidet. Männchen und Junge sind dunkler, das Weibchen fahler. Ich habe Schädel von beiden Geschlechtern mitgebracht; sie weichen in der Gestalt sehr voneinander ab, doch scheint die Verschiedenheit ihrer Größe geringer als die der Tiere selbst. Der Schädel des Männchens ist gewölbter, der des Weibchens flacher, bei stärkerem Hervortreten der Fortsätze und Ränder, welche die Augenhöhlen bilden. Der Seebär ist gelenkiger als der Seelöwe und bewegt sich auf dem Lande schneller und leichter als er. Das Männchen überschaut von einem erhöhten Sitze den Kreis seiner Familie und bewacht eifersüchtig seine Weiber. Mancher besitzt deren nur eine einzige oder wenige, indem andre gegen ein halb Hundert beherrschen. Das Weibchen wirft zwei Junge, die mit Zähnen in beiden Kinnladen zur Welt kommen. Die Mutter beißt die Nabelschnur nicht ab, und man sieht die jungen Tiere noch lange die Nachgeburt nach sich ziehen. Ich beschaute und streichelte einen solchen Neugeborenen; er tat die Augen auf und setzte sich, wie er mich sah, gegen mich zur Wehre, indem er sich auf die Hinterpfoten erhob und mir sehr schöne Zähne wies. Gleichzeitig nahm der Hausvater Kenntniß von mir und setzte sich in Bewegung, um mir entgegenzukommen: „Et qui vous a chargé du soin de ma famille?“ Ich versicherte ihm, daß ich es nicht übel gemeint habe, empfahl mich aber und zog mich weiter zurück.

Die Seevögel (*Uria*) nehmen zwischen den Familien der Robben die freien Stellen des Strandes ein; sie fliegen ohne Scheu mitten durch die Herde und vor dem Rachen der Wache haltenden Männchen, ohne sich an deren Gebrüll zu kehren. Sie nisten in unzähliger Menge in den Höhlen der meerbespülten Felsenwände und unter den gerollten Steinen, die längs dem Strande einen Damm bilden. Der Rücken dieses Damms ist von ihrem Unflat weiß überzogen.

Vor St. Paul soll einmal ein amerikanisches Schiff erschienen sein, dessen Kapitän mit einem starken Kommando ans Land fuhr, Branntwein hinbringend, womit er gar nicht larg tat. Russen und Menten tranken zur Genüge, aber die Zeit, die sie darauf schliefen, benutzte der freigebige Fremde, Seebären zu schlachten und abzuführen; so verschaffte er sich seine Ladung. — In solchen Fällen, wo man die Häute zu trocknen keine Zeit hat, werden solche eingesalzen, wodurch sie nichts von ihrem Wert verlieren sollen.

Unser Kapitän hatte einen Kompaß ans Land gebracht, um sich die Richtung genau angeben zu lassen, in welcher man sowohl von St. George als von hier aus auf hoher See vulkanische Erscheinungen und

Land gesehen zu haben meint. Die Magnetnadel ward auf diesem Boden vulkanischer Eisenschlacke sehr unruhig befunden. — Doch fand sich ein Standpunkt, wo sie ruhig blieb und von dem aus die Richtung jener Erscheinungen SW. $\frac{1}{2}$ W. bestimmt wurde. In eben dieser Richtung waren wir am 4. Juli mittags bei hellem Wetter und klarem Horizont 60 Meilen von St. Paul entfernt, und kein Land war zu sehen. Wir behielten bis fünf Uhr abends denselben Kurs, und kein Land erschien. Da steuerten wir nach Norden, um die Ostspitze der St. Laurentzinsel zu erreichen.

Wir hatten bei meist trübem Wetter wechselnde Winde und Windstillen. Am 9. Juli waren wir über die Breite der Insel St. Matwey gekommen, ohne dieselbe sehen zu wollen, und sollten am andern Tage, da der Wind günstiger wurde, Ansicht von der St. Laurentzinsel bekommen. Wir benachrichtigten davon unsern Freund Radu. Wir hatten Walfische und öfters Robben gesehen, etliche Seelöwen schienen an diesem Abend dem Laufe unsres Schiffes zu folgen. In diesem Meere ohne Tiefe, wo wir oft das Senkblei warfen, fingen sich mehrere Kabeljau (Gadus) an der Angel und versorgten uns mit frischer Nahrung.

Wir sahen am 10. Juli morgens das Land und steuerten auf das südliche Vorgebirge der St. Laurentzinsel zu. Die Ansicht ist die von einer Gruppe mäßig hoher Inseln, deren Rücken ruhige Linien begrenzen und deren Küsten absteilzig sind. Aber Niederungen vereinigen alle diese Felseninseln und sie erstrecken sich stellenweise von ihnen aus weit in die See. Auf diesen Niederungen sind die Ansiedlungen der Menschen, welche das in stehenden Pfützen und Seen angesammelte Schmelzwasser trinken. Wir gingen vor Anker und fuhren nachmittags bei einer Ansiedlung an das Land. Wir hatten uns bewaffnet; Radu, darüber entriistet, hatte sich sehr erkundigt, was unsre Meinung sei. Wie er aber vernommen, unsre Gesinnung sei friedlich und wir sorgten bloß für unsre Sicherheit unter Unbekannten, so ließ er sich auch einen Säbel geben und schloß sich dem Kapitän an.

Nur wehrhafte Männer kamen uns selbstvertrauend entgegen, während Weiber und Kinder entfernt wurden. Unsre Dolmetscher machten sich verständlich. Sie gaben Friedensworte, und Tabak und Glasperlen begründeten ein freundschaftliches Verhältnis. — Die Männer hatten tätowierte Linien um das Gesicht, nebst etlichen Zeichen auf Stirne und Wangen. Die Mundknöpfe waren selten und wurden oft durch einen runden tätowierten Fleck ersetzt. Sie waren auf dem Scheitel geschoren und trugen einen Kranz längerer Haare um das Haupt (die Meuten schneiden ihr Haar nicht ab). Sie besitzen das Meentier nicht. Ihre Hunde werden auf Küstenfahrten an die Vaidaren gespannt. Ihre

Waren erhalten sie von den Tschuktischen, mit denen sie in Handelsverbindungen sind.

Wir betraten ihre Wohnungen nicht. Wir sahen ihre irdenen Gurten längs dem Strande, von den üblichen Gerüsten umragt, unter denen die Hundelöcher sind. Ein Zelt von Häuten war ein Sommeraufenthalt.

Wir erfuhren, daß das Eis erst seit drei Tagen (nach meinen eignen Notaten seit fünf Tagen) aufgegangen war und nordwärts mit dem Strome treibe.

Wir fuhren an das Schiff zurück und gingen unter Segel, um die Insel von der Ostseite zu umfahren.

Am Morgen des 11. Juli landeten wir bei hellem Wetter und Südwinde. Ich erfuhr, daß man in der Nacht bei der Ostspitze der Insel Eis angetroffen habe, und daß der Kapitän an der Brust litte und bettlägerig sei.

Am 12. machte der Kapitän uns und der Mannschaft des Murik schriftlich bekannt, daß er den Zweck der Reise wegen seiner zerstörten Gesundheit aufgebe und deren Reste dazu verwenden müsse, uns in die Heimat zurückzuführen. — Wir hatten demnach nur noch das bisher Getane rückwärts abzuwinden. Hier die Worte des Herrn von Kokebne in seiner Reise, zweiter Teil, S. 105:

„Am 12 Uhr nachts, als wir eben am nördlichen Vorgebirge vor Anker gehen wollten, erblickten wir zu unserm Schreck stehendes Eis, das sich, soweit das Auge reichte, nach Nordosten erstreckte und nach Norden zu die ganze Oberfläche des Meeres bedeckte. Mein trauriger Zustand, der seit Unalaska täglich schlimmer wurde, erlitt hier den letzten Stoß. Die kalte Luft griff meine kranke Brust so an, daß der Atem mir verging und endlich Brustkrämpfe, Ohnmachten und Blutspeien erfolgten. Ich begriff nun erst, daß mein Zustand gefährlicher war, als ich bis jetzt glauben wollte, und der Arzt erklärte mir ernstlich, ich könnte in der Nähe des Eises nicht bleiben. Es kostete mich einen langen schmerzlichen Kampf; mehr als einmal war ich entschlossen, dem Tode trogend, mein Unternehmen auszuführen; wenn ich aber wieder bedachte, daß uns noch eine schwierige Rückreise ins Vaterland bevorstand und vielleicht die Erhaltung des Murik und das Leben meiner Gefährten an dem meinigen hing: so fühlte ich wohl, daß ich meine Ehrbegier unterdrücken mußte; das einzige, was mich bei diesem Kampfe aufrecht erhielt, war die beruhigende Überzeugung, meine Pflicht redlich erfüllt zu haben. Ich meldete dem Kommando schriftlich, daß meine Krankheit mich nötige, nach Unalaska zurückzulehren. Der Augenblick, in dem ich das Papier unterzeichnete, war einer der schmerzlichsten meines Lebens; denn mit

diesem Federzuge gab ich einen langgenährten, heißen Wunsch meines Herzens auf.“

Und ich selbst kann nicht ohne das schmerzlichste Gefühl dieses unglückliche Ereignis berühren. Ereignis, ja! mehr denn eine Tat. Herr von Kotzebue befand sich in einem krankhaften Zustande, das ist die Wahrheit; und dieser Zustand erklärt vollkommen den Befehl, den er unterzeichnete. Erklärt, sage ich, ob aber auch rechtfertigt, muß erörtert werden. Ein befugter Richter sagt darüber in der Quarterly Review (January 1822), Vol. XXIV, p. 363:*)

„Wir haben wenig mehr zu sagen von dieser erfolglosen Reise; aber es scheint kaum zu rechtfertigen, sie unter den erwähnten Umständen plötzlich aufgegeben zu haben. Es würde in England nicht geduldet werden, daß die schlechte Gesundheit des kommandirenden Offiziers vorgeschützt werde als ein Grund, ein wichtiges Unternehmen aufzugeben, solange sich noch ein anderer Offizier am Bord befände, der imstande wäre, das Kommando zu übernehmen.“

Dieses ist auch meine Meinung. Derselbe Richter verdächtigt aber unbillig Offizier und Mannen, durch Entnützung dem Befehle entgegengekommen zu sein. — Ich habe für meinen Teil mit schmerzlicher Entrüstung den Befehl von Herrn von Kotzebue vernommen und mich in meine Instruktion gehüllt: „Ein Passagier am Bord eines Kriegsschiffes, wo man nicht gewohnt ist, welche zu haben, hat keinerlei Ansprüche zu machen.“

Ich habe in den schweigenden, niedergeschlagenen Gesichtern um mich her dasselbe, was in mir vorging, unter der Hülle gewohnter Subordination ebenfalls durchschauen zu sehen geglaubt. Was das ärztliche Gutachten des Doktors Eschscholtz anbelangt, so hat selbiger die Verantwortlichkeit dafür übernommen; mehr läßt sich nicht sagen.

Ich habe damals den kranken Herrn von Kotzebue tief bedauert, daß ein Verfahren, welches mir unter ähnlichen Umständen auf Schiffen anderer Nationen beobachtet worden zu sein scheint, vermuthlich nicht in den Bräuchen des russischen Seedienstes lag, und der von ihm gefaßte Entschluß nicht beraten, nicht von einem Kriegsrat, zu welchem jeder

*) We have little more to offer on this unsuccessful voyage; but it appears to us that its abrupt abandonment was hardly justified under the circumstances stated. It would not be tolerated in England, that the ill health of the commanding officer should be urged as a plea for giving up an enterprize of moment, while there remained an other officer on board fit to succeed him. — — But we rather suspect, that when the physician warned him against approaching the ice, the caution was not wholly disinterested on his part, and that the officers and men, like the successors of the immortal Cook, had come to the conclusion that the longest way about was the nearest way home.

Stimmfähige auf dem Schiffe zugezogen worden, für notwendig erkannt und gerechtfertigt worden sei. Ich habe noch eine Zeitlang gehofft, Herr von Kokebue werde, den Anfall der Krankheit bemächtigend, sich besinnen und den gegebenen Befehl zurückrufen. Darin hätte er Charakterstärke bewiesen, und ich hätte mich in Demuth vor ihm geneigt.

Lasset uns übrigens nicht vergessen, daß, obgleich der Kuril die kaiserliche Kriegsflagge trug, Schiff, Kapitän und Mannschaft nur den Grafen Romanzoff als Herrn anerkannten; daß der Graf Romanzoff die Expedition angetrieben und nur ihm über den Erfolg derselben Rechenschaft abzulegen war. Herr von Kokebue hat dem Grafen Romanzoff, von dem seine Instruktionen ausgingen, Rechenschaft abgelegt und ihm vollkommen Genüge getan; mithin ist, was der Graf Romanzoff gutgeheißen, gut, und die Frage über das, was sonst hätte geschehen können, eine bloß wissenschaftliche.

Nun aber fordert ihr, und ihr habt nach dem Gesagten das Recht, daß ich euch die Frage nach meiner eignen Weisheit beantworte und euch sage, was ich denn glaube, daß sonst noch hätte geschehen können. — Aufrichtig gestanden, nicht viel. Wir waren mit einem einzigen dienstfähigen Offizier und zwei Untersteuerleuten (auf den dritten war zurzeit aus Gründen, die hierher nicht gehören, nicht zu rechnen) sehr schwach, und wenn in der Nacht vom 10. zum 11. Juli das Eis noch zwischen der St. Laurenzinsel und der amerikanischen Küste anstehend gefunden ward, so mochte dieser Sommer ungünstiger sein als der vorjährige.

Wir hätten uns die nächstfolgenden Tage bei der St. Matweinsel verweilen können. Das mit dem Strom nordwärts treibende Eis bedrohte uns mit keiner Gefahr; wir hätten denselben auf der asiatischen Seite der St. Laurenzinsel folgen können und hier schon Vorerfahrungen sammeln von dem, was im Norden aufzusuchen unsre Bestimmung war. Die St. Laurenzbucht bot uns einen sichern Hafen und köstliche Erfrischungen dar. Wir hätten daselbst von Rennfleisch gelebt, uns mit Rennfleisch verproviantiert und die Zeit abgewartet, wo der Kokebue-Sund, vom Eise befreit, dem Kuril zugänglich geworden wäre. Hier bei dem Schiffe hätte sich der kranke Kapitän so gut als auf Unalaska ausruhen können, während er dem Leutnant Schischmareff den Befehl über die Baidaren-Nordfahrt übertragen hätte. Ich bin der festen Meinung, daß im schlimmsten denkbaren Falle ein Untersteuermann das Schiff in den Hafen von St. Peter und Paul zu fahren vollkommen genügt hätte. Man wird mich gern einer weitern Ausführung, welche auch meines Amtes nicht ist, überheben.

Wir machten bei wechselnden Winden, meist in nordische Nebel gehüllt, unsern Weg nach Unalaska. Wir kamen an den Inseln St. Matwey,

St. Paul und St. George vorüber, ohne dieselben zu sehen. Wir segelten am 20. Juli in der Nähe von Unalaska über zwei Walfische von der Art Kuliomoch. Sie waren von sehr verschiedener Größe; ihre Haut war glatt; nur die Protuberanz am Vordertheil des Kopfes und der äußere Rand der Klappe der sehr großen und wenig voneinander getrennten Spritzlöcher schwammartig. Sie erhielten drei Wurfspeie von unsern Meuten, ohne sehr darauf zu achten. Sie warfen wenig Wasser, und ich konnte, obgleich aufmerksam darauf, keinen Geruch wahrnehmen. Die Erschütterung des Stoßes, die im Schiffsraum empfunden wurde, war auf dem Verdeck unmerklich.

Am Morgen des 21. zeigten sich etliche Seelöwen um das Schiff. Am Nachmittag entdeckten wir unter der Nebeldecke Unalaska in geringer Entfernung. Wir lagen in Windstille. Wir ließen uns durch unsere Boote bugfieren. Wir kamen in der Nacht an und lagen am Morgen des 22. Juli 1817 im Hafen von Unalaska vor Anker.

Das Schiff blieb diesmal weit vom Ufer. Der Kapitän zog wieder zu dem Agenten Kruikoff. Wir speisten auf dem Murik und tranken Tee auf dem Lande.

Der Kapitän teilte uns den Plan der Reise mit: die Sandwichinseln, Madag, Malak und die Karolinen, Manila, die Sundastraße, das Vorgebirge der guten Hoffnung und Europa. „Der Mangel an frischen Lebensmitteln und der üble Zustand des Muriks, der durchaus einer Reparatur bedurfte, gestattete mir nicht, meinen Rückweg, der Instruktion zufolge, durch die Torresstraße zu nehmen.“ Also Herr von Kokebue, Reise II, S. 106. — Die Sandwichinseln versorgten uns mit frischen Lebensmitteln in Überfluß.

Wir sollten zu St. Peter und Paul Briefe von der Heimat vorfinden und wiederum Gelegenheit haben, in die Heimat zu schreiben. — Wir vergruben uns, verschollen für die Welt, zu Unalaska, schifften aus, was wir zu unsrer Ausrüstung auf unsre Nordfahrt eingeschifft, verbuhen zu Zwieback, woran wir Mangel zu leiden bedroht waren, das Mehl, das wir in San Francisco an Bord genommen, und verbrachten die Zeit wie in einem Aufenthalt der Verführung.

Ich werde eine kleine Reise erzählen, die ich durch das Innere der Insel zu machen Gelegenheit fand. Ein Schwein, das zu Makuschkin für den Murik geschlachtet worden war, spielte bei dieser Expedition die Hauptrolle und war die Hauptperson, an deren Gefolge ich mich anschließen durfte. Die ganze Gebirgsmasse, über welche der Vulkan von Unalaska, die Makuschkeia Sobka, sich erhebt, liegt zwischen Illuliu und Makuschkin. Zwei Meerbusen oder Fjorden kommen einander in verschiedenen Richtungen entgegen und machen aus jenem Gebirgsstock eine Halbinsel.

Aber die Landzunge von einem Fjorde zu dem andern, über Bergtäler und Pässe, welche in die Schneeregion reichen, zu durchkreuzen, erfordert wenigstens acht Stunden Zeit. Ich machte mich am 1. August morgens um 6 Uhr mit zwei Meuten und einem Russenknaben auf den Weg. Wir erreichten in kleinen Baldaren um acht Uhr den Hintergrund der Kapitänsbucht, des Fjordes, an welchem Minskiuk liegt, und traten von da an talhin auf unsre Wanderung an. Kein Weg ist gebahnt; der Bergstrom, zu dessen Quelle man hinansteigt, ist der Führer durch die Wildnis. Man muß ihn oft durchkreuzen und sich zum kalten Bade in das reißende Schneewasser, das einem bis über die Hüften steigt, entblößen. Die landesübliche Fuß- und Beinbedeckung, die Tarbassi, die, obgleich immer feucht, kein Wasser durchlassen, erlauben minder tiefe Gewässer zu durchwaten, ohne sich auszuziehen. Im unteren Tale ist der Grasswuchs sippig und hinderlich dem Wandernden. An der Schneegrenze fesselte manche Pflanze meine Aufmerksamkeit, und die Weite des Weges nicht kennend, den wir noch zurückzulegen hatten, beschleunigte ich nicht den Marsch so wie ich gesollt hätte. Das jenseitige Tal führt durch tiefe Moräste zu dem Meere. Die Nacht brach ein, als wir den Strand erreichten. Ich glaubte schon bei Makuschkin zu sein; aber der Weg folgt dem Strande in einem Teile des Umkreises der Halbinsel, und hinter jeder vorgestreckten Landspitze, die man mit der Hoffnung erreicht, zu Makuschkin anzukommen, sieht man eine andre Landzunge sich vorstrecken, die eine gleich lügenhafte Hoffnung erregt. Es war elf Uhr in der Nacht, als wir ankamen. Ich bin als ein rüstiger Fußgänger bekannt gewesen, und was ich als solcher geleistet, hat mir schwerlich einer nachmachen können: ich habe in meinem Leben keinen ermüdenderen Tagemarsch gemacht als den eben beschriebenen. Alles schlief. Der hier befehlende Russe, bei dem ich heimkehrte, empfing mich auf das gastlichste; aber es war zu spät, um das Bad zu heizen, und er hatte weiter nichts mir vorzusetzen als Tee ohne Brantwein, ohne Zucker und ohne Milch, zu welchem Getränke er mich gutmütig nötigte, als sei es Malvasier. Der gute Sanin, so hieß mein Wirt, gab mir sein Bett, und das war das Beste, was er mir geben konnte.

Am 2. genoss ich des Dampfbades, ruhte mich aus und untersuchte gemächlich die Hügel um die Ansiedlung und die heiße Quelle, die dort am Strande unter dem Niveau des hohen Wassers aus dem Felsen sprudelt. Ein Tal liegt zwischen der Ansiedlung und dem Fuße des Schneegebirges, der die Grundfesten des Pils von Makuschkin bildet. Diese winterliche Wildnis gewährt einen abschreckenden Anblick. Ein Nebengipfel raucht unablässig; doch wird man den Rauch nur gewahr, wenn ihn der Wind auf die Seite hintreibt, auf welcher man steht.

Saniu selber rüstete sich mit einer Karawane von Trägern, das zerlegte Schwein nach dem Hafen zu bringen. Das schlechte Wetter verzögerte die Abreise um einen Tag, den ich die Gegend zu durchstreifen anwendete. Wir brachen den 4. am frühen Morgen auf. Die große Baidare der Ansiedlung brachte uns in den Hintergrund des Fjordes, von wo der Landweg über die Landenge kürzer ist als der, den ich auf der Hiureise gemacht. Ich habe, glaube ich, gesagt, daß diese großen Baidaren „Frauenboote“ heißen; alentische Mädchen waren unsre Muderer. Arme Geschöpfe! Elend, Krankheit, Schmutz, Ungezieser und Häßlichkeit schließen eine gewisse zarte Zierlichkeit der Sitten nicht aus; diese Mädchen haben mir einen Beweis davon gegeben, und ein Geschenk, das ich von ihnen besitze und in Ehren halte, hat mich mehr gerührt als Günstbezeugungen von Königen tun könnten. Auf dem Platze, wo wir Nachmittag noch bei guter Zeit landeten, richteten wir sogleich unser Birwal ein. Unter der Baidare liegend betrachtete ich meine Mütze, die zerrissen war, und die Gelegenheit wahrnehmend dem Schaden abzuhelpen, steckte ich drei Nähnadeln hinein und reichte sie so dem mir zunächst liegenden Mädchen und machte sie auf das, was ich von ihr wünschte, aufmerksam. Drei Nähnadeln! — Ein solcher Schatz umsonst! da leuchtete gar wunderbar ein unaussprechliches Glück aus ihren Augen. Alle Mädchen kamen herbei, die Nadeln zu bewundern, der Begünstigten Glück zu wünschen, und manche schien mit Behnnt des eignen Elends zu gedenken. — Da beglückte ich sie denn alle und schenkte jeder drei Nadeln. — Wir brachen am andern Morgen früh auf und waren um drei Uhr zu Illulink. — Hier überreichte mir Saniu das Gegen Geschenk der dankbaren Mädchen, welches er mir erst nach der Zukunft einzuhändigen beauftragt war. Ein Knäuel Tierflehsenzwirn von ihrer Arbeit.

Ich habe Meutenmädchen einen Hemdknopf von Posamentierarbeit untersuchen sehen, sich nuter sich darüber beraten und am Ende das zierliche Ding dergestalt nachmachen, daß ihr Machwerk würdig besunden wurde, an das Hemd des Kapitäns geheftet zu werden.

Ich habe die Kadakeriunen über ein Gewebe unsrer Fabrik, über einen Strohhut, ratschlagen sehen, Material und Arbeit betrachten und besprechen und die Frage in Erwägung ziehen: ob solches darzustellen ihnen möglich sein werde.

Ich habe meine Fran mit ihren Gespielinnen sich bemühen sehen, das Geknöte eines englischen Hosenträgers zu entzätseln. Ich habe überall die Frauen sich der Zierlichkeit bestleißigen sehen, mit nicht gespartem Aufwand von Zeit, Mühe und Nachdenken ihre Handarbeiten auf das künstlichste ausschmücken und für den Putz der Männer wie für den

eigenen sorgen. Wenn ich es aber in der Fremde gesehen habe, so habe ich immer eine herzige Freude daran gehabt.

Herr von Kozebue behielt zur Verstärkung der Mannschaft des Kuriks etliche, ich glaube vier, der Neuten, die wir auf unsre Nordfahrt mitgenommen hatten. Unter diesen war ein junger, frischer Bursche, aufgeräumten Sinnes und guter Geistesfähigkeit, mit dem Eschscholz sich leicht zu verständigen gewußt und mit dessen Hilfe er unternommen hatte, die Sprache der Neuten, die er bereits für einen Dialekt des Eskimosprachstammes erkannt, näher zu beleuchten. — Ich hatte meine Freude an seiner Forschung, mit deren Ergebnissen er mich bekannt machte. Aber das begonnene Werk zu vollenden, das einem eingestandenen Bedürfnis der Linguistik abgeholfen hätte, und aus dem bereits Ermittelten Gewinn zu ziehen, war eines nötig: den Doktor Eschscholz in Europa, wo es Grammatiken und Lexikas zu vergleichen galt, des Beistandes seines Sprachlehrers nicht zu entblößen.

Ich habe oft Gelegenheit gehabt zu bedauern, daß, nachdem verschwendisch für den Erwerb gesorgt worden, mitnichten daran gedacht werde, das Erworbene nutzbar zu machen, und daß selbst für die Erhaltung desselben geizig die geringste Beistener verweigert werde. Der Prunk kauft das Feuerste an; er stättet Sammler, sendet Reisende aus; aber das teuer Erstandene, das sorgenvoll Eingesperrte wird sorglos dem Untergange überlassen. Der Prunk, der den Reisenden ausgerüstet, sorgt manchmal noch für die Herausgabe eines Buches; jeder kann nach dem Maßstabe dessen, was er schon gelöstet hat, seine Ansprüche stellen; aber mißachtet wird, wer und was freiwillig sich darbietet. — Ich habe einmal eine junge Berlinerin sagen hören, gemachte Rosen seien viel schöner als natürliche, denn sie kosteten viel mehr. Das ist ein großes Kapitel in der Geschichte der Menschen.

Aber ich wollte ja von der aleutischen Sprache reden. Sobald wir in St. Petersburg angekommen, ward der junge Bursche mit den andern Neuten der russisch-amerikanischen Handelskompanie wieder überantwortet, und von der verdienstlichen Arbeit, der sich Eschscholz unterziehen wollte und welche die Wissenschaft dankbar der Romanzoffschen Expedition zum Ruhme angerechnet haben würde, ist nie wieder die Rede gewesen.

Bezeichnend wird es vielleicht in mehr als einer Hinsicht sein, zu bekennen, daß ich selber von der aleutischen Sprache nur ein einziges Wort erlernt und behalten habe: Kitung (i. e. pediculus). Und, ad vocem Kitung, scheidend den letzten Rückblick auf den düstern Norden werfend, werde ich der Vollständigkeit halber bemerken, daß während unsrer Nordfahrten im Jahre 1816 und 1817 das Benannte nichts

Seckenes auf dem Kurik war, wogegen Swan Swanowitsch heimlich aus einem Krüglein spendete, was gute Dienste tat.

Am 18. August 1817 verließen wir zum dritten- und letztenmal Unalaska.

Von Unalaska nach den Sandwichinseln.

Zweiter Aufenthalt auf denselben.

Am 18. August 1817 aus dem Hasen von Unalaska ausgelaufen, suchten wir wiederum den Kanal zwischen Unimak und Akun zu erreichen, als die bequemste Furt, um aus dem Kamtschatkischen Meere südwärts durch die Kette der alentischen Inseln in den Großen Ozean zu gelangen. Windstille und widrige Winde hielten uns auf; wir bewirkten erst am 20. unsre Durchfahrt. Zwei Walfische der Art Aliomoch kamen sehr nahe an das Schiff. Am 21. morgens lagen wir in Windstille und schauten zum letztenmal zurück nach Norden auf die vulkanische Gebirgskette, welche die alentischen Inseln bildet. Die zwei Pits der Halbinsel Alaska tauchten aus den Wolken hoch in den reinen Himmel und erschienen uns ungleich höher als der Pit von Unimak, welcher uns viel näher lag. Am Abend frischte der Wind und führte uns dem Süden zu; der trübe reguerische Himmel dieses Meerstriches schloß sich über uns.

Wir aber waren müde. Die Hoffnungen unsrer Reise lagen als Erinnerungen hinter uns. Wir gingen keinen neuen Hoffnungen entgegen; wir hatten nur noch etliche der bekannten Kapitel scheidend zu überlesen, und die Heimat war das Ziel der langwierigen Fahrt. Die Kränklichkeit des Kapitäns und die reizbare Stimmung, in die sie ihn versetzte, beraubte gar oft die kleine Welt um ihn her der Heiterkeit des Lebens.

Vom 23. August bis zum 10. September rangen wir gegen vorherrschende, oft stürmische Südwinde an, ohne die Sonne zu sehen. Die Temperatur ward allmählich milder, und wir hatten zu heizen aufgehört, was zu Unalaska unangesezt geschehen mußte. Ein Delfin von einer ausgezeichneten Art, die wir noch nicht gesehen hatten und die unsern Meuten als einheimisch in ihren Meeren wohlbekannt war, wurde gegen den 44.° nördl. Br. harpuniert. Den Schädel hat, wie die aller Delfine, die wir gefangen haben, das Zootomische Museum zu Berlin; die Zeichnung hat Chorix behalten; meine Notate sind unbenuzt geblieben. Etwas südlicher wurden, bei starkem Winde und unruhigem Meere, viele spiegelglatte Wasserstellen bemerkt, die unter Windstille zu liegen schienen. Unser vielersahrener Meut Aszenikoff deutete diese Er-

scheinung auf den Iran eines im Meeresgrunde verwesenden Walfisches, womit meine eigne Vermuthung übereinstimmte.

Am 10. September ging der Wind nach Norden über und das Wetter klärte sich auf. Wir waren am Mittag im 40.^o 10' nördl. Br., 147.^o 18' westl. L., und der Strom hatte uns in achtzehn Tagen fünf Grad östlich von unsrer Rechnung abgeführt. Wir hatten wechselnde und oft wiederkehrende Windstillen bis zum 23., wo sich der Passat einstellte (26.^o 41' nördl. Br., 152.^o 32' westl. L.). Zwei Tage früher, beiläufig einen Grad nördlicher, hatten Schnepfen das Schiff umflattert.

Am 25. September erwarteten wir O-Waihi zu sehen; ein dunstiger Schleier lag davor. Am Morgen des 26. zeigte sich Mauna-kea, erst durch die Wolken, und sodann über denselben. Wir kamen erst bei Nacht in die Nähe des Landes. Ein dickes Stratum von Wolken ruhte über den Höhen der Insel und selbst über Mauna-Puorah. Eine Reihe von Signalfeuern ward angezündet und erstreckte sich von dem Puorah gegen Mauna-kea. Wir umschifften in der Nacht die NW.-Spitze der Insel. Die Wolken lösten sich auf; am Morgen des 27. war das heiterste Wetter. Wir hatten nun Windstille und schwache spielende Winde. Es ruderten nur zwei Kanots an uns heran. Auf dem ersten saß ein Weib allein, das abgewiesen wurde; auf dem zweiten etliche Männer vom Volke. Wir erfuhren nur, daß Tameiamcia auf O-Waihi sei. Der Kapitän beschäftigte sich wiederholt mit der Höhenmessung der Berge.

Wir segelten am Morgen des 28. an dem Fuße des Wororah vorüber, als uns um zehn Uhr Herr Elliot de Castro in seinem Kanot nachfuhr und einholte. Wir hatten bereits Powarua, den Ort, wo sich eben der König aufhielt und mit dem Bonitensfang ergötzte, hinter uns gelassen. Herr Elliot nahm den Kapitän und uns Passagiere des Muriks, wozu Radu auch gehörte, in sein Kanot auf, und wir ruderten dem Lande zu.

Radu, dessen Neugierde durch alles, was er sah und hörte, auf das höchste gespannt wurde, hat uns hier zuerst, und überhaupt auch nur das eine Mal einem Mächtigeren als wir Ehrfurcht bezeigen sehen, und dieser Gewaltige war ein Mann von seinem Stamme und seiner Farbe. Er wurde dem Könige vorgestellt, der ihm Aufmerksamkeit schenkte und sich von den Inseln, von wo aus er uns gefolgt, erzählen ließ. Unser Freund war bei dieser Gelegenheit schüchtern, jedoch mit Anstand und guter Haltung. Die O-Waihier waren gegen ihn liebevoll und zuvorkommend, und er mischte sich fröhlich unter das Volk.

Powarua liegt am Fuße des Wororah mitten auf dem Lavaström, den der Berg zuletzt ausgeworfen hat. Rast und unbenarbt ist rings der gläserne, schimmernde Grund. Seitab am Strande haben nur ein

paar Sträucher der rothblüthigen *Cordia Sebestena* Fuß gefaßt. Alles, was zu dem Lebensunterhalt gehört, muß fernher herbeigebracht werden. Seltsam scheint der König den Ort gewählt zu haben, wo er zum Bonitenfang sein Lustlager aufgeschlagen hat. Er selbst, seine Frauen, seine mächtigsten Lehns männer, die er gern um sich versammelt hält, leben hier, inziemlich aller Gemächlichkeit beraubt, unter niedern Strohdächern.

Als wir landeten, war der König vom Bonitenfang noch nicht heimgekehrt. Dieser Fischfang ist hier, wie bei uns die hohe Jagd, ein königliches Vergnügen. Er ist oft beschrieben worden. Ein Kanot wird mit größter Gewalt der Ruder in dem schnellsten Lauf erhalten. Am Hinterteile desselben sitzt der Fischer und hält die Perlmutterangel schwebend über dem Meer und bespritzt sie zugleich mit Wasser. Der Fisch muß getäuscht werden und selbst aus dem Wasser auftauchen, um den Haken, der ihn lebendig scheint, zu verschlingen.

Wir besuchten die Königinnen, die unter einem leinenen Schirm lagerten, und etliche Wassermelonen mit uns theilten. Die auf das Essen bezüglichen Tabus erstrecken sich nicht auf das Essen von Früchten, welches dem Trinken gleich geachtet wird.

Der König kam, nackt bis auf das Maro. Er bewillkommnete uns wie alte Bekannte mit Herzlichkeit. Die neuesten Ereignisse auf Atuai und O-Wahu, von denen uns auf letzterer Insel mehr erzählt ward, hatten den Stand der Dinge zu unsern Gunsten verändert.

Zwei Boniten wurden dem Könige nachgetragen; er gab mit seiner Sitte dem Kapitän den Fisch, den er selbst geangelt hatte, ganz wie bei uns ein Jäger das Wild verschenkt, das er geschossen hat. Er kleidete sich in die rote Weste, wie wir ihn im vorigen Jahre gesehen hatten, frühstückte und unterhielt sich indes mit dem Kapitän. Herr Elliot war der Dolmetscher; Herr Cook stand zu der Zeit nicht mehr in der Gunst des Königs. Tameiameia gab uns, wie im vorigen Jahre, einen Edelstein mit. Sein Name war Kareimoku. Man denke dabei nicht an den mächtigen Kareimoku, Stellvertreter des Königs auf O-Wahu. Hier gilt zwar die Geburt, und man könnte wohl von Familien sprechen; aber Familiennamen gibt es noch nicht. Auch bei uns findet sich der Name spät zu dem Schilde, und dieses, das Familienzeichen, ist späteren Ursprungs als die Familie selbst. Kareimoku war Überbringer des königlichen Befehles: man solle uns so wie im vorigen Jahre empfangen und uns ebensoviel an Lebensmitteln liefern als im vorigen Jahre. — Der König erbat sich von uns nur Eisen, das er zum Schiffbau brauchte.

Wir kamen am Abend des 28. Septembers wieder an das Schiff und nahmen, wie das vorige Mal, unsern Weg nach O-Wahu südlich längs der schönen Inselkette. Wir hatten Windstille unter Manai. Wir

sahen am 1. Oktober mit Tagesanbruch D-Wahu. Eine amerikanische Brigg kam vom Norden zwischen Worotai und D-Wahu und segelte mit uns dem Hafen zu. Viele Kanots ruderten uns entgegen. Wir warfen um fünf Uhr nachmittags die Anker außerhalb des Hafens, und der Kapitän fuhr ans Land, wohin ihm unser Geleitsmann vorangegangen war.

Sieben Schiffe lagen im Hafen, das achte kam mit uns zugleich an, alle Amerikaner; nur ein altes Schiff der russisch-amerikanischen Kompanie, der Radiak, lag auf dem Strande. Erwartet wurde noch ein Schiff von Kareimoku, ein hübscher Schoner, welcher unter dem Befehle von Herrn Bekley, Kommandant der hiesigen Festung, Sandelholz aus Atuai herbeiholte. Die meisten Schiffe begehrten Sandelholz. Um dieses Handels willen belassen die Fürsten das Volk mit Frondiensten, welche die Agrikultur und die Industrie beeinträchtigen. Reges Leben war zu Hana-ruru.

Der Doktor Scheffer hatte Atuai verlassen und Tamari seinem Lehensherrn aufs neue gehuldigt. Ich hörte von dem Ereignisse nicht übereinstimmende Erzählungen; die ich hier annehme, entlehne ich von Herrn von Kokebue. Er berichtet uns, Kareimoku habe ihm erzählt, der König und das Volk von Atuai hätten den Doktor Scheffer vertrieben, welcher jüngst mit seiner Mannschaft, die aus hundert Meuten und einigen Russen bestanden, auf dem Radiak zu Hana-ruru angelangt sei. Das Schiff sei leck gewesen und die Flüchtlinge hätten es auf den Grund fahren müssen, sobald sie mit Not den Hafen erreicht. Er habe nicht Böses mit Bösem vergolten, sondern die armen Meuten und Russen freundlich aufgenommen, und selbst Scheffern habe er ungehindert auf einem amerikanischen Schiffe abziehen lassen, welches vor wenigen Tagen nach Kanton unter Segel gegangen sei. „Herr Tarakanoff, Agent der russisch-amerikanischen Kompanie,“ setzt Herr von Kokebue hinzu, „kam mit mehreren Beamten derselben an Bord. Tarakanoff, der auf Baranoffs Order ganz unter Scheffers Befehlen stand, äußerte sein Mißfallen über das Verfahren auf Atuai, wodurch sie alle in die größte Lebensgefahr gekommen waren, und er hielt es für ein wahres Wunder, daß bei ihrer Flucht von Atuai nur drei Meuten erschossen wurden, da Tamari, welcher sie alle für seine ärgsten Feinde hielt, leicht vielen das Leben nehmen konnte. Er erwähnte auch der gefährlichen Reise hierher und war jetzt mit seinen Leuten in der traurigsten Lage, da man ihnen natürlich die Lebensmittel nicht unentgeltlich überlassen wollte. Glücklicherweise hatte ich in Unalaska eine solche Quantität Stockfisch eingenommen, daß ich den armen Menschen jetzt auf einen Monat Provision schicken konnte. Tarakanoff, der mir ein recht verständiger Mann zu sein schien, hatte mit Herrn Hebet, dem Eigentümer zweier hier liegenden Schiffe, einen

Kontrakt abgeschlossen, nach welchem dieser sich anheischig machte, die Meuten ein ganzes Jahr zu ernähren und zu kleiden, unter der Bedingung, daß er sie nach Kalifornien bringen dürfe, wo sie auf den dort liegenden Inseln den Seeotterfang treiben sollten. Nach Verlauf dieses Jahres bringt Hebet sie nach Sitcha zurück und gibt der Kompanie die Hälfte der erbeuteten Felle. Dieser Kontrakt war vorteilhaft für die Kompanie, welche die Meuten oft auf diese Weise vermietet; denn diese Unglücklichen werden die Schlachtopfer ihrer Unterdrücker bleiben, solange die Kompanie der Willkür eines Unmenschen preisgegeben bleibt, der jeden Gewinn mit dem Blute seiner Nebenmenschen erkaufte.“ (Kokobues Reise II. S. 113 ff.)

Ein Versuch der russisch-amerikanischen Kompanie, sich der Sandwichinseln zu bemächtigen, kommt mir fabelhaft vor. Es ist mir nicht unbegreiflich, daß man in Sitcha das Volk mißachten könne, welches zum Nückhalt diesen nackten Soldaten dient, die mit der Flinte in der Hand und der Patrontasche um den bloßen Leib gebunden auf Wache ziehen; aber wie sollte man da nicht wissen, daß dieses Reich unter dem unmittelbaren Schutze von England steht, dem Tameiameia gehuldigt hat? — Wir haben im Jahre 1816 einen Brief des Prinz-Regenten von England an Tameiameia gesehen, worin er das Verhalten Seiner Majestät während des Krieges zwischen England und Amerika belobt, dafür dankt und meldet, daß zu den übersendeten Geschenken noch ein Schiff kommen werde, welches er in Port Jackson erbauen lasse.

Sobald wir am 1. Oktober 1817 die Anker ausgeworfen, fuhr, wie ich sagte, der Kapitän an das Land. Wir hatten in Hana-ruru ein gutes Angelegenheit zurückgelassen; Kareimotu empfing ihn auf das freundlichste und ließ ihn mit drei Schüssen aus der Festung salutieren. Die amerikanischen Kauffahrer ehrten ebenfalls den Kommandanten der kaiserlich russischen Entdeckungsexpedition und begrüßten ihn mit ihrem Geschütze. Als die Rede war, den Kurik in den Hafen zu bugsiern, so boten sie dazu ihre Boote an, und sie leisteten uns wirklich am andern Morgen mit Tagesanbruch diesen Dienst. Im Hafen angelangt, wechselten wir mit dem Fort Salutschiffe, empfingen mit drei Schüssen Kareimotu, der an Bord kam und uns Früchte, Wurzeln und ein Schwein brachte. — Die gestern empfangenen Artigkeiten wurden erwidert.

Die Amerikaner erwiesen sich uns überhaupt dienstfertig mit zuvorkommender Höflichkeit. Wir erhielten von ihnen manches, was sie uns von ihrem eignen Vorrat ohne Gewinn abließen: englisches Bier, Zwieback von einem am 6. aus Sitcha einlaufenden Schiffe und andres. Dennoch wurde eine unangenehme Reibung nicht vermieden. Wo mehrere Kauffahrteischiffe verschiedener Nationen in einem fremden Hafen

vereinigt sind, pflegt der älteste Kapitän den Vorrang zu nehmen und, wo es geschehen darf, den Retraitenschuß bei Sonnenuntergang abzufeuern; wo aber unter Kauffahrern ein Kriegsschiff sich befindet, wird dem Kapitän desselben die Ehre gelassen. Nun soll der amerikanische Kapitän aus Unachtsamkeit den Retraitenschuß abgefeuert haben, und die Beschwerde, die Herr von Kozebue darüber geführt, von der Art gewesen sein, daß sie ihn zum Trotz gereizt habe. Die Sache lag übrigens außerhalb meines Kreises, und ich habe nur obenhin davon gehört.

Die fremden Kauffahrteikapitäns kamen bei Herrn Marini zusammen und hatten daselbst ihren Tisch. Ich speiste einmal zu Abend an ihrer Tafel. Zu den warmen Fleischspeisen wurde Tee anstatt Wein getrunken. Die Herren waren gegen mich ausnehmend höflich. Ein älterer Kapitän frug mich, zum wievielten Male ich jetzt diese Reise mache. Ich antwortete bescheidenlich, es sei das erstemal, und fand mich natürlich veranlaßt, dieselbe Frage an ihn zu richten. Zum zehntenmal war er auf solcher Handelsreise in der Südssee und um die Welt begriffen; aber jetzt, sagte er, sei er müde worden und es solle seine letzte Reise gewesen sein. Er fahre jetzt nach Hause und werde sich zur Ruhe begeben. — Choris, der mit ihm näher bekannt war, fand und sprach ihn wieder in Manila und endlich noch in Portsmouth, wohin er uns vorausgeeilt war. Er hatte Briefe von Hause vorgefunden: segelfertig erwarte ihn daheim ein Schiff, mit dem er zum erstenmal die Reise machen solle, aber das erstemal werde auch das letzte sein.

Wir pflegten jeden der kleinen Dienste, die uns die stets willigen O-Waihier leisteten, die Überfahrt zwischen Schiff und Ufer und dergleichen mehr, mit einer Glasperlenschur zu belohnen. Solche schimmernde leichte Ware wurde immer gern empfangen, ihr jedoch kein eigentlicher Geldwert beigelegt. Choris hatte unter seinem Vorrat etliche Schürre von besonderer Art und Farbe, die er ohne Unterschied mit den andern ansah. Gerade auf diese eigentümlich dunkelrote Farbe, gerade auf diese Perlenart legte, wie es sich später ergab, die Mode einen ganz außerordentlichen Wert. Solche, die Banconver zuerst auf die Inseln gebracht, und seit seiner Zeit kein anderer Seefahrer, gehörten zu dem Schmucke der Königinnen. Nun waren sie wieder erschienen und etliche Schürre davon in Umlauf gekommen. Man forschte der Quelle nach und kam bald auf Choris, dem reiche Häuptlinge mehrere Schweine für eine Schürre anboten; die amerikanischen Kaufleute machten ihm ihrerseits ansehnliche Anerbietungen — alles zu spät. Freund Login Andrewitsch, ein sonst bedächtiger und den Gewinn nicht verschmähender Handelsmann, hatte diesmal seine Dublonen für Marabedis ausgegeben.

Bei der Anwesenheit so vieler Schiffe nahm der Geschäftsverkehr Herrn Marinis Betriebsamkeit und Zeit in Anspruch, und ich konnte mich nur wenig seines belehrenden Umganges erfreuen. Er hatte mir vor einem Jahre versprochen, manches für mich aufzuschreiben, und hatte die Muße dazu nicht erübrigt. Jetzt war das Versäumte nachzuholen nicht mehr Zeit. Ich verbrachte meist meine Tage auf botanischen Wanderungen im Gebirge, während Eschscholz, wenigstens während der ersten Tage, durch einen wunden Fuß zurückgehalten, auf dem Schiffe blieb und für die eingelegten Pflanzen Sorge trug. Schildwacht zu stehen bei den an der Sonne ausgelegten Pflanzenbündeln war ein zeitraubendes und verdrießliches Geschäft, was dennoch nicht zu umgehen war. Eschscholz vermißte einmal eines seiner eignen Pakete, die er auf dem Berdecke gehabt hatte, und unterhielt sich mit mir über den Verlust. Der Kapitän kam auf mich zu und fragte mich, was geschehen sei? Ich sagte es ihm ruhig, ohne Ahnung des Gewitters, das über mich losbrach. Er erteilte mir zornig einen überflüssigen Verweis und wiederholte mir, was ich gar gut wußte, das sei meine Sache und nicht die seiner Matrosen, die er wegen meiner Kräuter nicht werde schlagen lassen. — Ich hatte nichts getan, als Eschscholz' Klage angehört.

Choris lebte viel mit den amerikanischen Kaufherren. Radu verlor sich unter den Eingeborenen, die ihn gern hatten und mit denen er sich leicht verständigen gelernt. Er erhandelte mit dem, was er besaß und was wir ihm gaben, verschiedene ihrer Arbeiten und beschenkte damit jeden von uns nach seinem Sinne.

Man hatte zu Hana-ruru Zeitungen von nicht eben altem Datum, russische und englische. Ruhe, scheinbare wenigstens, war in der Geschichte. Aus Zeitungen alles herauszulesen, was interessieren kann, ist ein Geschäft, wozu man auf dem Lande keine Muße hat. Freunde und Bekannte betreffend erfuhr ich mir die Reise der Frau von Staël nach Italien. Auf meinen Wanderungen durch die Insel sind mir einigemal von O-Baihiern Zeitungen angeboten worden; vermutlich alte Blätter.

Der Handel bringt auf den Sandwichinseln die bunteste Musterkarte aller Völker der Erde zusammen. Ich sah unter den Dienern vornehmer Frauen einen jungen Neger und einen Flachkopf der Nordwestküste Amerikas. Ich sah hier zuerst Chinesen, sah unter diesen herrlichen Himmel diese lebendigen Karikaturen in ihrer Landesracht mitten unter den schönen O-Baihiern wandeln und finde für das unbeschreiblich Lächerliche des Anblicks keinen Ausdruck. (Häufig werden in diesem Meerbecken Chinesen, die unternüßig und leicht zu ernähren sind, als Matrosen gebraucht.)

Einmal auf einer fernem Wanderung, nachdem ich auf dem Schiffe Deutsch und Russisch, die Sprache der Karolineninseln mit Radu, und mit unserm Koch zum flüchtigen Gruße Dänisch geredet; nachdem ich zu Hana-ruru mit Engländern und Amerikanern, Spaniern, Franzosen, Italienern und O-Waihiern gesprochen, mit jedem in seiner Muttersprache; nachdem ich auf der Insel noch Chinesen gesehen, mit denen ich aber nicht geredet, wurde mir in einem entlegenen Tale ein Herr Landsmann vorgestellt, mit dem ich gar nicht sprechen konnte. Es war ein Radiaker — ein russischer Untertan. — Ich anerkannte die Landsmannschaft, gab ihm die Hand darauf und zog meiner Strafe. Das schien mir in der Ordnung und ganz natürlich. — Es fiel mir erst viel später in der Erinnerung ein, diese Landsmannschaft und meine Ernsthaftigkeit dabei komisch zu finden.

Ich hatte mir vorgesetzt, den westlichen Gebirgsstock der Insel zu besuchen, Herr Marini erteilte mir seinen Rat, Kareimoku seinen Beistand; ich vollbrachte die beabsichtigte Reise in den Tagen vom 7. bis zu dem 10. Oktober 1817. Ein Kanot von Kareimoku brachte mich, meinen Führer und einen Knaben, der ihn begleitete, längs dem Korallenriffe, das den Strand umsäumt, bald innerhalb, bald außerhalb der Brandung, nach Pearriver, und auf diesem Wasser landeinwärts nach dem Fuße des Gebirges, das ich bereisen wollte. Ein Schiff, als ich von Hana-ruru abließ, lief eben in den Hafen ein. Ich hatte bei dieser Fahrt die erwünschte Gelegenheit, die Beschaffenheit des Riffes zu untersuchen. Wir fuhren einmal ziemlich seewärts über eine Korallenuntiefe, worüber das Fahrzeug getragen werden mußte. Mehrere Kanots waren außerhalb der Brandung in einer Tiefe von beiläufig 10—15 Fuß mit dem Fischefang beschäftigt. Mit langen schleppenden Netzen wurden sehr mannigfaltige Fische gefangen, besonders Chaetodon-Arten, die in den wunderherrlichsten Farben spielen. Hier versorgten sich meine Leute im Namen Kareimokus mit ihrem Bedarf. Sie verzehrten diese Fische roh und, unsauber genug, noch nach drei Tagen, als sie schon angegangen und voller Insektenlarven waren. Als wir landeinwärts wiederum über die Brandung fuhren, ward ungeschickt gesteuert und eine Welle füllte das Boot. Die eben erhaltenen Fische schwammen mir um die Füße, meine Leute schwammen um das Kanot im Meere; alles kam bald wieder in Ordnung. Wir fuhren nun zwischen Brandung und Ufer bei geringerer Tiefe des Wassers; dieses färbte sich mit einem Male dunkler: wir waren im Pearriver. Ich versuchte in den Mittagsstunden die Wirkung der scheltelrechten Sonne auf meinen Arm, den ich ihr entblößt und von Seewasser benetzt eine Zeitlang ausgesetzt hielt. Der Erfolg war eine leichte Entzündung und die Erneuerung der Oberhaut.

Ich hatte einmal Grund, mit meinem Führer unzufrieden zu sein, der, wie es ins Gebirge ging und ich seiner am bedürftigsten war, mich mit dem Knaben vorangehen ließ und gar nicht nachkam, so daß ich umkehren und ihn selber holen mußte. Ein Liebesabenteuer hatte ihn angehalten. Ich verschloß den ganzen Köcher meines o-waihischen Sprachschatzes zu einer zornigen Anrede, worin ich ihn an seine Pflicht mahnte und mit Kareimoku bedrohte, der mir ihn untergeordnet. Der Mann, wie es das Recht eines O-Waihiers ist, lachte mich unmenschlich aus ob meiner ungesügigen Rede, die er aber sehr wohl verstand; und er gab mir im Verlauf der Reise keine zweite Gelegenheit, meine Beredsamkeit anzuschütten.

Ein reichlicher Regen, eine Art Wolkenbruch, empfing uns auf den Höhen des Gebirges. Die Basizuge der O-Waihier verhalten sich wie ungeleimtes Papier gegen die Nässe. Ihre Kleider zu verwahren gebrachten meine Leute den Gipfel der *Dracaena terminalis*. Maro und Kapa, Schamgurt und Mantel wurden um den Stamm dicht umgewickelt und darüber die breiten Blätter nach allen Seiten zurück geschlagen und mit einem Ende Bindfaden befestigt. So trugen sie am Stamme des Bäumchens ihre Gewänder in der Form ungefähr eines Turbans. Ich selber zog meine ganz durchnässten Kleider aus, und wir stiegen vom Gebirge hinab „in der Nationaltracht der Wilden“. Daß die O-Waihier gegen Kälte und Regen viel empfindlicher sind als wir, ist so oft bemerkt worden und so wenig bemerkenswert, daß ich es kaum wiederholen mag; ich will bloß erinnern, daß mir als Sammler die Umstände nicht günstig waren. Beim abermaligen Durchkreuzen des Gebirges über einen höhern Bergpaß hatte ich wiederholt Regen und durchaus keine Aussicht der Gegend. In die bewohnte Ebene herabgestiegen und im Begriff in das Dorf einzuziehen, wo wir übernachten sollten, machte ich mir aus zwei Schmutztüchern ein anständiges Kleid. Ein winzigeres genügte meinem Führer; sein ganzer Anzug bestand in einem Endchen Bindfaden von drei Zoll Länge, quo peno ad scrotum represso cutem protractam ligavit.

Ich habe auf der Reise nie blecherne botanische Kapseln, sondern an deren Statt Schmutztücher gebraucht. Man breitet ein Tuch aus, legt die gesammelten Pflanzen quer auf dasselbe, preßt sie mit einer Hand zusammen und bindet mit der andern Hand und dem Munde die zwei entgegenstehenden Zipfel des Tuches zu einem Knoten; der untere Zipfel wird eben auch mit den andern verknüpft, und der obere vierte dient zum Tragen. — Auf größeren Exkursionen, wo man einen Führer und Träger hat, nimmt man ein gebündeltes Buch Löschpapier mit, worin man zartere Blumen sogleich verwahrt. — Hier war mein Pflanzen-

vorrat vom Regen durchnäßt und Fäulnis zu besorgen. Im Quartier angelangt, wurde eine Seite des Hauses mit Tabu belegt und da die Pflanzen über Nacht ausgebreitet. Ein solches Tabu wird heilig gehalten. — Aber auf dem Schiffe schützt kein Tabu, und die ganze Ernte von vier Tagen muß, gleichviel ob trocken oder durchnäßt, in der kürzesten Zeit „zum Verschwinden gebracht werden“. Das war unter uns der gestempelte Ausdruck. In unsrer abgeschlossenen, wandernden Welt hatte sich aus allen Sprachen, die am Bord oder am Lande gesprochen, aus allen Anekdoten, die erzählt worden, und aus allen geselligen Vorfällen eine Kant-Sprache gebildet, welche der Nichteingeweihte schwerlich verstanden hätte. Durch die Erzählung auf den Kuril wieder versetzt, drängen sich mir die dort gültigen Redensarten auf, von denen diese Blätter rein zu halten ich kaum hoffen darf.

Am 10. Oktober von meiner Wanderung heimgekommen, machte ich am 12. noch eine letzte Exkursion ins Gebirge, bei der mich Eschscholz zum erstenmal begleitete. Alles war zur Abfahrt bereit, die am 13. stattfinden sollte; aber Kareimoku, den mit den Häuptern des Adels die Feier eines Tabu auf dem Lande fesselte, bat einen Tag länger zu bleiben, damit er Abschied von uns nehmen könne; und seiner freundlichen Bitte wurde nicht widerstanden.

Man hat sich verwundert, mich von Adel unter den Polynesiern sprechen zu hören. Allerdings finde ich da noch den Adel, wie ich mir denke, daß er ehemals bei uns bestand, wo er bereits verschüttet nur noch in verblassenden Erinnerungen lebt. Auerkannt wird in unsern Staaten unter dem Namen Adel nur noch das Privilegium, und es ist auch nur gegen das Privilegium, daß das Wehen des Zeitgeistes fast zum Sturm aufschwillt. Ein Adel, der gegeben und genommen werden kann, der verkauft wird, ist keiner. Der Adel liegt tiefer, er liegt in der Meinung, er liegt in dem Glauben. Ich finde in der französischen Sprache, wie sie in meiner Kindheit war, Wörter, deren die deutsche ermangelt, und ich bediene mich ihrer. *Le Gentilhomme*, das ist der echte Adel, wie er auf Polynesien ist, wie ihn kein König verleihen, kein Napoleon aus der Erde stampfen kann. *Le Noble*, das ist der letzte Bolzen, den die Könige gegen den Adel, aus dessen Schoß sie selber hervorgegangen und den zu unterdrücken ihre Aufgabe war, siegreich abgeschossen haben. Wahrlich es gibt Umkehrungen, worüber man sich verwundern möchte! Jetzt heißt es: „der König und sein Adel!“ nachdem übermächtig geworden ist der dritte Stand, den zum Verbündeten gegen den Adel die Könige sich anezogen haben. Jetzt heißt es auch „Thron und Altar!“ nachdem lange Zeit „Thron oder Altar!“ die Losung gewesen.

Ich werde nicht eitel die Vergangenheit unsrer Geschichte zurückrufen, in welcher ein Adel bestand, zu dem meine Väter gehörten. Ich glaube an einen Gott, mithin an seine Gegenwart in der Geschichte, mithin an einen Fortschritt in derselben. Ich bin ein Mann der Zukunft, wie Béranger mir den Dichter bezeichnet hat. Lernet doch auch in die Zukunft, der die Weisheit des Waltenden uns zuführt, furchtlos und vertrauend schauen; und laßt die Vergangenheit fahren, sintonial sie vergangen ist. Und was war denn jene bessere Zeit, an der euer Herz hängt? Die Zeit der Religionskriege mit ihren Scheiterhaufen, der Bartholomäusnächte, der Autodafés? Die Zeit der Hinrichtung Damiens? Wahrlich, wahrlich! diese eine Greuelgeschichte —! leset die Akten! — In der Blutzzeit der darauf folgenden Staatsumwälzung verstärkte sich dagegen die Milde. Wo inuner Bürgerkrieg war, ist und sein wird, werden Menschen getödet, zerrissen, werden Leichname verstümmelt. Aber die Hinrichtung Damiens — Dank sei dir, o mein Gott! wird nimmer, nimmer zurückkehren; die Zeit ist völlig abgelaufen.

Aber ich verirre mich von meinem Ziele. Ich habe hier nur nachträglich auf das, was ich in meinen Bemerkungen und Ansichten von der geselligen Ordnung, von der Kasteneinteilung, von dem Adel gesagt habe, wie solche auf den Inseln sind, von denen zu reden ich berufen war, mehr Nachdruck legen wollen. Ich habe geglaubt und angenommen, es verstände sich von selbst, daß von einer Kaste in die andre kein Übergang möglich ist; daß selbige, wie die Arten der Tiere, unbezweifelt naturnotwendig geschieden sind, und daß, so wie es nur eine Fabel ist, daß der Esel sich zu einem Hunde und der Frosch zu einem Kinde habe ausbilden wollen, es auch außerhalb aller Wahrheit ist, daß ein gemeiner Mann zu einem Edeln zu werden nur träumen könne. Daher finden auch in diesen Verhältnissen Neid und Hochmuth keinen Raum. Aber, dürste man fragen, was versteht sich denn von selbst?

Habe ich doch mit Enttäuschung in Herrn von Kotzebues Reise, II. S. 132, von Piloten der Karolineninseln gelesen, „die, nur von geringem Stande, oft für ihre Verdienste in den Adelsstand erhoben werden,“ — „und der Pilot ward zum Lohu für seine Dienste zum Tamon erhoben.“

Wenn ein zum Zeugen aufgerufener unbescholtener Mann solches Zeugnis spricht, was werden wir nicht erst von denen zu erwarten haben, deren Geschäft es ist, ohne selbst etwas gesehen zu haben, die Aussagen der Augenzeugen aus- und ab- und zusammenzuschreiben? Maltebrun, in einer kurzen Anzeige von Choris Voyage pittoresque, nennt meinen lieben Freund Radu un anthropophage de la mer du Sud, und läßt auf Cap, wo nur Wasser getrunken wird, ganze Nächte dem Trunke widmen. Ist einmal eine recht handgreifliche Abgeschmacktheit zu Papier

gebracht, so rollt selbige unablässig von Buch zu Buch, und es ist das erste, wonach die Büchermacher greifen. Solange noch Bücher geschrieben werden, wird in jedem, wo sie nur Platz finden kann, die Albernheit zu lesen sein, daß die Eingeborenen der Marianen- oder Ladroneninseln den Gebrauch des Feuers erst durch die Europäer kennen gelernt.

Aber soll ich zum andern und zum letztenmal von den Sandwichinseln scheiden, ohne daß meiner Feder das Wort entgleitet, welches du, Leser, mit flüchtigem Finger diese Blätter umwendend, schnellen, neugierigen Blickes darinnen gesucht hast? Zu einer Parteifrage sind die Missionen geworden, die erst nach meiner Zeit auf diesen Inseln Fuß gefaßt haben, und ich gehöre keiner Partei an. Lasse dir die Akten vorlegen und höre auf die nicht, die, ohne selbst geschaut zu haben, verwirrend ihre Stimmen in dem Streit erhoben. Ich selber habe sie nicht vollständig gelesen. Die Volkstümlichkeit, die vor dem aufgehenden Christentum untergehen muß, habe ich geschaut und sie ist mir wert geworden; daß ich um sie traure, spreche ich unumwunden aus. Daß ich aber der Mann des Fortschrittes bin und höher mir der Geist des Christentums mit seinen Segnungen gilt, glaub' ich in meinem Gedichte „Ein Gerichtstag auf Huahine“ an den Tag gelegt zu haben. Selbst an dem frommen Ellis (Polynesian researches) habe ich zwei Dinge vermist: er hätte, meine ich, selber D-Tahetier werden sollen, bevor er D-Tahetier umzuschaffen unternahm, und hätte sein heiliges Geschäft geistiger auffassen und betreiben können. Seefahrer, die da Weiber und Lust auf den Sandwichinseln gesucht, mögen dem Missionswesen abhold sein; aber, gewichtigere Beschuldigungen fallen lassend, scheint mir doch aus allen Zeugnissen hervorzugehen, daß das Missionsgeschäft geistlos auf D-Waihi betrieben wird, wo noch kein Fortschritt in der gefelligen Ordnung das Aufgehen des Geistes beurkundet hat. Die stille Feier des Sabbats und der erzwungene Besuch der Kirche und der Schule sind noch das Christentum nicht.

Denk sei, wie ihm wolle — früher oder später werden, dem Fortschritt der Geschichte angemessen, die Hauptinseln des Großen Ozeans sich der Welt unsrer Gesittung anschließen; und schon erscheint in Landessprache und meist von Eingeborenen geschrieben eine Zeitung auf D-Tahiti! — Hört! hört! — eine Zeitung auf D-Tahiti! Die ihr dort die Presse, die periodische Presse befördert, hört auf, euch daheim davor zu entsetzen und sie zu bekämpfen. Schlagt euch nicht gegen die Luft, eure Streiche verwunden sie nicht. Pressfreiheit ist in Europa. — Der Tory Walter Scott sagt im Leben Napoleons: „Deutschland verdankt von jeher der politischen Zerstückelung seines Gebietes die Wohlthat der Pressfreiheit.“ Was er von Deutschland sagt, gilt von der Welt. Die Presse ist nur ein

Nachhall, selbst machtlos, wo sie das nicht ist. Die öffentliche Meinung, das ist die Macht, die groß geworden. Dankt der Presse und lernt von ihr.

Aber diese Trivialitäten sind hier nicht am Ort. Im Begriffe unter Segel zu gehen bemerkte ich, daß nach einem zweimaligen Aufenthalt auf der Insel und häufigem Verkehr mit den Eingeborenen, ich noch kein Hundefleisch zu kosten bekommen hatte; denn der Europäer wird auf O-Waihi seinen Sitten und Vorurteilen gemäß empfangen und bewirtet, und für den fremden Gast wird ein Schwein, das er zu schätzen weiß, nicht aber ein Hund, den er verschmählt, in der Backgrube bereitet. Da erfuhr ich, als es schon zu spät war, daß ich die weit gesuchte Gelegenheit täglich am Bord versäumt hatte, wo unser königlicher Geleitsmann einen gebackenen Hund zu verpeisen gepflegt. So geht es mit manchen Freunden im Leben.

Am 14. Oktober 1817 lichteteten wir mit Tagesanbruch die Anker, und die Boote der amerikanischen Schiffe bugsierten uns aus dem Hafen. Kareimoku kam aus dem Morai zu uns und brachte uns Fische und Früchte mit. Wir wechselten übliche Salutschüsse mit der Festung, wir nahmen herzlichen Abschied von unsern Freunden und entfalteten die Segel dem Winde.

Von den Sandwichinseln nach Madag.

Abschied von den Madagern.

Am 14. Oktober 1817 lagen die Inseln des o-waihischen Reiches hinter uns, und vorwärts mit den Wimpeln waren Gedanken und Gemüth den madagischen Inseln zugewandt. Wir hatten uns ganz besonders ausgerüstet, Geschenke bleibenden Wertes unsern lieberwerten Freunden dazubringen. Mit dem letzten Abschied von ihnen sollten wir auch Abschied von der Fremde nehmen, die, als sie fern vor uns lag, uns mit so mächtigem Reiz angezogen und jetzt noch reizend zurückhielt. Über Madag hinaus lagen nur noch bekannte europäische Kolonien verzögernd auf unserm Heimweg, und unsre übrige Fahrt glich dem Abendgang des müden Walkers durch die lang sich hinziehenden Vorstädte seiner heimischen Stadt.

Ich möchte, um die mit den letzten Zeilen gegenwärtigen Abschnittes mir bevorstehende Trennung von den Polynesiern zu verzögern, mir noch etwas mit ihnen zu schaffen, noch etwas über sie zu reden machen. Ich hätte noch manche Kapitel abzuhandeln, wenn ihr mir so lange zuhören wölltet, als ich sprechen könnte. Ich hätte zum Beispiel Lust, dem Verfasser des *Sartor resartus* einen Artikel zu der *Philosophy of Clothes* zu liefern.

Wir unterlassen nicht, künstlerisch eitel uns zu brüsten, den Meisrock mit den Paniers, die hohen Absätze, die Frisuren à la grecque, den

Büder, die Schminke, den Zopf, die Ailes de pigeon u. a. m., worin wir zu der Zeit meiner Kindheit das Schöne noch suchten, aufgegeben zu haben, und sehen nicht mit Scham auf den Zuschnitt unsres Fracks herab und auf alle widerlichen Verzeichnungen der menschlichen Gestalt, die an uns hervorzubringen wir uns mit der Mode befeizzen. Ich habe die gefeierte Schönheit, nach welcher man die Tage unsrer Geschichte, die den Polignacschen Verordnungen vorangegangen sind, benennen könnte, — ich habe Mademoiselle Sontag in Naturrollen, wo nichts sie dazu zwang, sich dergestalt verunstalten sehen, daß sich der Künstler empört von dem Idol der Zeit abwenden mußte.

Aber ihr fragt mich lächelnd, ob ich da von Polynesiern rede? — Ich finde die Schönheit in der einfachen, nicht verunstalteten Natur, und ich weiß diese nicht anders zu preisen, wie es meine Absicht ist, als wenn ich ihr die Unnatur grell entgegenstelle.

Ich finde, daß die Schönheit sich überall mit der Zweckmäßigkeit paart. Für den Menschen ist die menschliche Gestalt das Schönste; es kann nicht anders sein. Die gesunde, ebenmäßige Ausbildung derselben in allen ihren Theilen bedingt allein ihre Schönheit. Der größere Gesichtswinkel bedingt die Schönheit des Antlitzes, weil der Mensch sich als denkendes Wesen über die Tiere erhebt und in dem Zunehmen jenes Winkels den Ausdruck seiner Vermenschlichung wiederfindet.

Die Kleidung dient einerseits der Schamhaftigkeit, die den Körper zum Theil verdecken will, andererseits der Bedürftigkeit, die Schutz gegen äußere Einwirkungen sucht. Nur der Barbar ruft sie zu Verunstaltungen, in denen er sich wohlgefällt, zu Hilfe. Die Kleidung der Polynesiern im allgemeinen genügt der Schamhaftigkeit, ohne den edlen Gliederbau der kräftigen, gesunden, schönen Menschen zu verhüllen. Der Mantel der O-Wahier, der nach Bedürfnis und Laune umgenommen und abgelegt wird, und von dem sich vor einem Mächtigeren zu entblößen die Ehrfurcht gebietet — besonders der weitere, faltigere, den die Reichen tragen, ist ebenso schön als zweckmäßig.

Aber die Tätowierung? — Die Tätowierung ist eine sehr allgemeine Sitte unter den Menschen; Kalifornier und Eskimos huldigen ihr mehr oder weniger, und das mosaische Verbot beurkundet, daß ihr die Völker anhängen, von denen die Kinder Israels abgefondert werden sollten. Die Tätowierung, auf verschiedenen Inseln des Großen Ozeans sehr verschiedentlich angewandt, bildet auf Kadack ein kunstmäßiges Ganze. Sie verhüllt und verunstaltet die Formen nicht, sie schließt sich ihnen an mit anmutiger Verzierung und scheint deren Schönheit zu erhöhen. Man muß den Haarschnitt der O-Wahierinnen tadeln, der sie ihres natürlichen Schmuckes beraubt. Bei den Kadackern hingegen verwenden

beide Geschlechter die größte Sorgfalt auf ihr Haar, und die zierlichen Muschelschnüre, womit sie sich bekränzen, erhöhen sehr zweckmäßig den Glanz der schwarzen Locken und die Bräune der zarten Haut. Befremdlich möchte ihr Ohrenschild erscheinen, der von dem erweiterten Ohrlappen gehalten wird; ich muß jedoch bekennen, daß ich ihn von angenehmer Wirkung gefunden habe.

Indem wir uns in unsere häßlichen Kleider einzwängen, verzichten wir auf den Ausdruck des Körpers und der Arme; die Mimik tritt bei uns Nordeuropäern ganz zurück, und wir schanen kaum dem Redenden ins Antlitz. Der bewegliche, gesprächige Polynesier redet mit Mund, Antlitz und Armen, und zwar mit der größten Sparsamkeit der Worte und der Gebärden, so daß zweckmäßig der kürzeste Ausdruck und der schnellste gewählt wird und ein Wink an die Stelle einer Rede tritt. So wird mit einem Zucken der Augenbrauen bejaht, und das Wort *inga* erzwingt von dem *O-Wahier* nur der Fremde, der schwerfälligen Verständnisses seine Fragen mehreremal wiederholt.

Unser Schuh- und Stiefelwerk hat für uns den Gebrauch der Füße auf das Gehen beschränkt. Dem vierhändigen Polynesier leisten sie noch ganz andre Dienste. Er hält und sichert mit den Füßen den Gegenstand, woran er mit den Händen arbeitet, die Matte, die er flechtet, die Schnur, die er dreht, das Stück Holz, worauf er durch Reibung Feuer hervorbringen will. — Wie unbeholfen, langsam und ungeschickt müssen wir uns bücken, um etwas, das zu unsern Füßen liegt, aufzuheben. Der Polynesier faßt es mit dem Fuße, der es der Hand von derselben Seite reicht, und er hat sich nicht gerührt und hat zu reden nicht aufgehört. Soll etwas, das auf dem Verdecke eines Schiffes liegt, entwendet werden, faßt es einer mit dem Fuße und reicht es dem andern; es wandert von Fuß zu Fuße und über Bord, während die ausgesetzte Schildwacht allen nach den Händen sieht und nichts merkt.

Der Ausspruch des Meisters drängt sich mir auf und führt mich noch ferner ab von meinem Ziele:

„Nur aus vollendeter Kraft blicket die Kunst hervor.“

Die vollendete Kraft sucht nicht, sondern trifft mit Sicherheit das Rechte, und das Rechte ist das Schöne. Jede versuchte willkürliche Ausschmückung ist Verunzierung und Verunstaltung. Ich weiß mir kein annütigeres Schauspiel, als den indischen Jongleur, der mit der Kanonenkugel spielt, die ihm zum Erstaunen gehorcht. An der Entfaltung der menschlichen Gestalt in ihrer vollen Schöne weidet sich schmelzend der Künstlerblick, indem ich mich kindergleich beknüfte mit dem kindergleichen Menschen, der eben nur spielt und sich belüftet. Ich habe den europäischen Jongleur unstreitig noch schwierigere Kunststücke ausführen sehen, aber der

alberne, widrige Mensch verdarb mir den dargebotenen Kunstgenuß, indem er ganz ernstlich für sein eiteltes Spiel die Art Bewunderung in Anspruch nahm, die ich nur Heldentaten zollen mag. Ebenso unterscheiden sich von den lustigen, belustigenden Taschenspielern, wie ich sie in meiner Kindheit noch gesehen habe, die jetzigen langweiligen Professeurs de Physique amusante. — Die Vornehmigkeit hat ihnen den Hals gebrochen. Ich lehre zu meinen Polynesiern zurück: ich vergleiche sie mit dem indischen Jongleur, der mit ihnen gleichen Menschenstammes ist.

Wir hatten den Passat und segelten vor dem Winde. Am 20. Oktober sahen wir am Morgen viele Schnepfen und viele Seevögel. Um zwei Uhr nachmittags zeigten sich die dem Seefahrer gefahrdrohenden nackten Klippen, die von Kapitän Johnstone in der Fregatte Cornwallis im Jahre 1807 zuerst gesehen worden und die wir im vorigen Jahre vergeblich aufgesucht hatten. Der höchste, sichtbarste Punkt derselben liegt, nach Herrn von Kokebue, $16^{\circ} 45' 36''$ nördl. Br., $169^{\circ} 39' 21''$ westl. L. Überslossene Riffe erstrecken sich weit umher. Schnepfen und Seevögel wurden oft während dieser Überfahrt gesehen. Am 21. zog ein Flug Enten gegen SO. Am 24. setzte sich eine Schnepfe auf das Schiff. Wir fanden im Norden von Kadak den uns bekannten starken W.-Strom. Wir hatten am 30. Ansicht von Otdia, und wie wir die Schischmareffstraße auffuchen wollten, besiel uns ein Sturm aus SO., der in der Nähe dieser Riffe nicht ohne Gefahr war. Der Regen floß in Strömen, und um unser Schiff erging sich ein kleiner Physeter.

Der Wind, der wieder zum Osten überging, wehte in der Nacht noch heftig, und wir labierten in Ansicht des Landes.

Wir fuhren am 31. Oktober 1817 morgens zehn Uhr in Otdia ein. Ein Segel kam von Westen, wir holten es ein. — Wir erkannten unsern Freund Lagediak, der uns frohlockend begrüßte. Um fünf Uhr nachmittags erreichten wir unsern alten Ankerplatz vor Otdia. Lagediak kam sogleich auf das Schiff und brachte uns Kokosnüsse mit. Seine Freude war unbeschreiblich; er vermochte kaum, sie zu zügeln, um uns Nachricht von unsern Freunden und dem Zustande der Inseln überhaupt zu geben.

Kadu, dem als einem Naturkinde das Ferne auf dem süppigen O-Wahu fern lag, der erst in der Enge unsres kleinen Bretterhauses seine Gedanken zusammengesafzt und auf seine lieben Gastfreunde gerichtet, denen wir ihn zuführten; Kadu, von dem Momente an, wo er die Riffe von Otdia erschaut und erkannt, der Gegenwart angehörnd und mächtig sie erfassend, war ganz ein Kadaker unter den Kadakern. Geschenke, Geschichten, Märchen, Freude brachte er ihnen und jubelte mit ihnen vor Entzücken und Lust. Aber besonnen, wo es zu handeln galt, war er unablässig tätig, und hatte schon Hand angelegt, wo andre noch zögerten.

Er tat's aus eigenem Herzen in unserm Geiste. Er war unsre Hand unter den Kadackern und bis an den letzten Tag ohne Nebengedanken einer der Unsern.

Ich selbst, nachdem ich mit redlichem Bemühen Kadu über Kadack zu reden veranlaßt, seine Aussagen zusammengetragen, verglichen und studiert hatte und mir nur die abstrakteren Kapitel der Glaubenslehre, der Sprachlehre usw. abzuhandeln übrigblieben; nachdem ich mit den Sitten und Bräuchen und mit den Zuständen dieses Volkes vertrauter geworden war, hatte jetzt einen klareren Blick über dasselbe gewonnen und konnte übersichtlich lesen, wo ich sonst nur mit Mühe buchstabiert hatte.

Auch die Kadacker standen uns dieses Mal um vieles näher. Kadus Genossenschaft mit ihnen und mit uns war das Band, das uns vereinigte. Unser Freund war in Hinsicht unser leichter und schneller für sie, als er in Hinsicht ihrer für uns gewesen war. Wir waren jetzt nur eine Familie.

Aber wir sollten nur drei Tage auf Kadack zubringen, und es galt zu schaffen und zu wirken, nicht aber müßig zu studieren.

Der größte Teil von der Bevölkerung der Gruppe war mit dem Kriegsgeschwader von Lamari weggezogen. Von unsern Freunden waren nur Pagediak und der Greis von Dromed, Paergas, zurückgeblieben; letzterer der einzige Häuptling und zurzeit Machthaber auf Otdia. Es waren überhaupt nur zwölf Mann und mehrere Weiber und Kinder anwesend. Kurz nach unsrer Abreise war aus Nur der Häuptling Labenliet hierher gekommen und hatte sich einen Teil des von uns geschenkten Eisens abliefern lassen. Drei Ziegen lebten zu der Zeit noch; die hatte er ebenfalls mitgenommen. Später war Lamari eingetroffen und hatte den Rest unsres Eisens und unsrer Geschenke sich herausgeben lassen. Er war einige Zeit geblieben, die Bereitung von Mogan zu betreiben, und hatte bei seiner Abfahrt nur wenige Früchte zur kümmerlichen Erhaltung der Zurückbleibenden übriggelassen. Etliche Jamswurzeln, die in unserm Garten noch geerntet, hatte er ausgegraben und mitgenommen, um sie nach Nur zu verpflanzen.

Am 1. November 1817 gingen wir zuerst ans Land. Einen niedererschlagenden Anblick gewährte der wüste Fleck, den wir einst bebaut. Nicht ein armes Unkraut, nicht die Vogelniere war zurückgeblieben, Zeugnis von uns und unsrer frommen Absicht abzulegen. Wir schritten rüstig an das Werk, nicht deshalb entmutigt, weil nicht unvorhergesehenweise unsre ersten Bemühungen fruchtlos geblieben. Der Garten ward erneuert und reichlicher besetzt; aber von allen Setzlingen und von allen Sämereien ward ein Teil zurückgelegt, um auch auf Dromed einen gleichen Versuch aufzustellen; manche, die in größerem Vorrat vorhanden waren, wurden auch unter die Freunde verteilt. Kadu, den Spaten in

der Hand, redete gar eindringlich die Umstehenden an und unterrichtete sie und schärfte ihnen nützliche Lehren ein. Wir speisten und schliefen zu Nacht auf dem Lande. Wir hatten noch ein paar Wassermelonen auf diesen Tag gespart; sie wurden nebst etlichen Wurzeln, die der Kapitän hatte zubereiten lassen, unter die Kadacker ausgeteilt und dienten den Reden Kadus zum Belege. — Am Abend sangen uns die Freunde mehrere Lieder vor, die unsre Namen und das Andenken unsres Zuges aufzubewahren gedichtet worden.

Am zweiten wurden die Hunde und die Katzen ans Land gebracht; diese zogen zu Walde, während sich jene an die Menschen angeschlossen; aber auch sie warfen sich sogleich auf die Matten und verzehrten ihrer etliche; und ich sah beruhigt ihre Unterhaltung auf Unkosten eines zu bekämpfenden lästigen Parasiten gesichert.

Ziegen und Schweine sollten, von unsern Pflanzungen entfernt, auf eine andre Insel gebracht werden. Da jagten noch die Kadacker, sich mit den ihnen unheimlichen Tieren zu befassen. Kadu übernahm sogleich und vollbrachte das Geschäft. Er sollte von jener Insel weiter nach Dromed überfahren, die dortige Gartenanlage zu besorgen. Er begegnete, sowie er den Kurs dahin genommen, dem kommenden Laergaß und kam mit ihm an das Schiff zurück. Der alte Freund, liebevoll und freigebig, brachte uns Brotfrüchte und Kolosnüsse, und beklagte sich, daß wir nicht vor seiner Insel die Anker geworfen. Nach kurzem Aufenthalt gingen beide Boote nach Dromed unter Segel. Ich entschloß mich schnell mitzufahren und stieg auf das Boot des Alten. Kadu, der erst auf Otdia anlegte, kam uns nach. Ich pflanzte an diesem selben Abend das Zuckerrohr, das schon von der Dürre gelitten hatte, und fing die Gartenarbeiten an. Kadu langte an. Der eine Tag, den ich auf Dromed unter diesen ammutigen Kindern, ganz ihren Sitten gemäß, ohne Rückhalt, ohne fremde Einmischung zugebracht habe, hat mir die heiterste, frischeste Erinnerung hinterlassen, die ich von meiner ganzen Reise zurückgebracht. Die Bevölkerung der Insel, drei Männer, zahlreiche Frauen und Kinder waren mit uns am Strande um ein gefellig loderndes Feuer versammelt. Kadu erzählte seine Begebenheiten, denen er schalkhaft unterhaltende Märchen einwob; die Mädchen sangen uns freudig die Lieder vor, die zahllos auf uns entstanden waren. Die älteren zogen sich zurück und begaben sich zur Ruhe. Wir zogen weiter abwärts, und es ward abwechselnd verständiges Gespräch gepflogen und lustig gesungen bis spät in die Nacht hinein.

Ich habe von Unschuld der Sitten und Zwanglosigkeit der Verhältnisse, von zarter Schamhaftigkeit und sittigem Anstande gesprochen. Haben die Saint-Simonianer einen Traum von diesen meerumbrandeten Gärten

gehabt, als sie an der Aufgabe gescheitert sind, zu machen, was sich nicht machen läßt, und sie die Zeit vorzuschrauben gemeint, bis sie im Kreise dahin wiederkäme, wo sie möglicherweise schon einmal war? — Hier ein geringfügiger Zug von den Sitten von Kadack. Ich saß im Kreise neben einem jungen Mädchen, auf deren Arm ich die zierlich tätowierte Zeichnung betrachtete, die, wie dem Auge durch die dunkelblaue Farbe, so dem Tastsinn durch leises Aufschwellen der feinen Haut wahrnehmbar zu sein schien; und ich ließ mich zu dem Versuche hinreißen, indem ich sanft die Hand darüber gleiten ließ. Das hätte nun nicht sein sollen; wie aber konnte das junge Mädchen den nicht arg gemeinten Fehl an dem doch werthen und lieben Gaste rügen, der nur fremd der Sitte war und überdies die Sprache nicht gut verstand? Wie konnte sie dem Einhalt tun und sich davor schützen? Ich merkte anfangs nicht, daß mein Betragen unsittig gewesen sei; als aber das Lied, das eben gesungen wurde, zu Ende war, stand das Mädchen auf, machte sich anderswo etwas zu schaffen und setzte sich, als sie wieder kam, gleich freundlich und fröhlich, nicht wieder an ihren alten Platz neben mir, sondern an einen andern unter ihren Gespielinnen.

Am andern Morgen wurden Pflanzung und Aussaat beschickt, wobei Kadu die größte Tätigkeit entwickelte. Ich entdeckte bei dieser Gelegenheit auf Dromed den Taro und die Rhizophora gymnorhiza, von denen ich einzeln angebaute Pflanzen sogar auf dem dürstigen Riffe Eilu angetroffen und die mir bis jetzt auf der Gruppe Otdia noch nicht vorgekommen waren. Sobald das Werk vollbracht war, rief Kadu: zu Schiffe! Wir trennten uns von unsern Freunden und entfalteten das Segel dem Winde.

Ich habe, was in der Geschichte folgt, an andern Orte berichtet. (Siehe Bemerkungen und Ansichten: „Über unsre Kenntniss der ersten Provinz des Großen Ozeans“ zu Anfang, und „Kadack“ am Schlusse.) Ich habe dem, was dort zu lesen ist, nichts hinzuzufügen.

Du hast, mein Freund Kadu, das Bessere erwählt; du schiedest in Liebe von uns, und wir haben auch ein Recht auf deine Liebe, die wir die Absicht gehegt und uns bemüht haben, Wohltaten deinem zweiten Vaterlande zu erweisen. Du hast von uns das Gute gelernt und es hat dich ergriffen; du hast in unserm frommen Sinn fortzuwirken dich unterfangen; möge, der die Schicksale der Menschen lenkt, dein Werk segnen und dich selbst bei deiner gefährvollen Sendung beschirmen! Möge er eine Zeit noch die Europäer von euren dürstigen Riffen, die ihnen keine Lockungen darbieten, entfernen. Sie würden euch zunächst nur den Schmutz von O-Waihi zuführen. — Aber was hättest du in unserm alten Europa gesollt? Wir hätten eitles Spiel mit dir getrieben, wir hätten dich Fürsten und Herren gezeigt; sie hätten dich mit Medaillen

und Flittertand behangen und dann vergessen. Der liebende Führer, dessen du Guter bedurft hättest, würde dir nicht an der Seite gestanden haben; wir würden nicht zusammen geblieben sein, du hättest dich in einer kalten Welt verloren gefunden. Päßlich für dich würde unter uns keine Stellung sein; und hätten wir dir endlich den Weg nach deinem Vaterland wieder eröffnet, was hätten wir zuvor aus dir gemacht?

Mit der zweiten Reise von Herrn von Kozebue und seinem Besuche auf Otdia im April und Mai 1824 endigt für uns die Geschichte von Nadaa.

Seine Ankunft in Otdia verbreitete panischen Schrecken unter den Eingeborenen. Nachdem er erkannt worden, fanden sich die alten Freunde wieder ein; Lagediaa, Maria, Laergaß, Langien, Labigar fanden sich ein: Kadu fehlte. Eine große Schüchternheit und Zaghaftigkeit war den Freunden anzumerken. Diese wird dadurch erklärt, daß die Kupferplatte, die im Jahre 1817 an einen Kosoebaum bei Maria's Hause angeschlagen worden, weggenommen war. Von allem, was wir auf Nadaa gebracht, sah Herr von Kozebue nur die Katze verwildert und die Jamswurzel. Der Weinstock, der sich bis auf die höchsten Bäume hinauf gerankt hatte, war vertrocknet.

Kadu befand sich angeblich auf Nur bei Lamari, mit dem er sich abgefunden, und unter seiner Pflege sollten sich Tiere und Pflanzen, die der Machthaber dorthin überbracht und verpflanzt hatte, außerordentlich vermehrt haben. — Angeblich war nur der Weinstock ausgegangen. Herr von Kozebue setzt hinzu, daß ihn die Größe seines Schiffes leider verhindert habe, Kadu in Nur aufzusuchen.

Wir nehmen zweifelnden Herzens die uns nicht befriedigenden Aussagen hin.

Den Kriegszug, zu welchem sich Lamari im Jahre 1817 rüstete, hatte Kadu mitgemacht. Er hatte in europäischem Hemde und roter Mütze mit dem Säbel in der Hand gefochten, und das Eisen, das viele Eisen, hatte dem Lamari die Übermacht gegeben. Er war als Sieger heimgekehrt.

Die von Otdia, Inselkette Nalid, hatten jüngst unter ihrem Häuptling Lavadoa Kaben überfallen, und Rache für diesen Raubzug zu nehmen, rüstete sich jetzt Lamari, den Krieg nach Otdia zu tragen.

So erzählten die Befremdeten.

Lagediaa drang heimlich in Herrn von Kozebue, sich die Herrschaft auf Nadaa anzumaßen, und bot ihm bei dem Unternehmen seine Unterstützung an. Als dieser, in seinen Plan nicht eingehend, sich zur Abreise anschickte, bat er ihn, seinen Sohn nach Rußland mitzunehmen, und mochte doch sich von dem Kinde nicht trennen, als er erfuhr, Herr von Kozebue habe jetzt Nadaa zum letztenmal besucht. — Als aber das Schiff im Begriffe stand unter Segel zu gehen, brachte Lagediaa dem

Freunde ein letztes Geschenk: junge Kokospalme, die er nach Rußland verpflanzen möge, da, wie er vernommen, es dort keine Kokospalme gäbe.

Am 4. November 1817 ließen wir aus dem Risse von Otdia zu der Schischmareff-Straße aus. Das Wetter war heiter, der Wind schwach. Wir fuhren an Erigup vorüber und steuerten nach der Anweisung von Lagediack und den andern Freunden, um Sigiep aufzusuchen. Wir waren am 5. vormittags in Ansicht dieser Gruppe, in deren Nähe der Wind uns gänzlich gebrach. Endlich zog uns ein schwacher Hauch aus Norden aus einer peinlich werdenden Lage. Ein Boot kam uns entgegen und beobachtete uns vorsichtig von weitem. Wir nannten uns: da war alle Scheu von den Menschen gewichen; sie kamen heran, befestigten das Boot an das Schiff und stiegen zutraulich auf das Verdeck. Lamari auf seinem Zuge hatte uns ein gutes Zeugnis gesprochen. Sie brachten uns die üblichen Geschenke dar, Kokosnüsse und ihre zierlichen Muschelkränze, und verkehrten ohne Arg und Mißthalt mit den alten, wohlbekannten Freunden ihres Volkes. Sie luden uns dringend ein auf ihre Inseln und rühmten uns die Schönheit der Töchter von Sigiep. Dieses ist auf Madack das einzige Mal, daß ein solches Wort unser Ohr getroffen hat. Ihre Geschenke blieben nicht unerwidert; sie erstaunten ob unsrer Freigebigkeit und unsres Reichthums an Eisen. Wir gaben ihnen, so gut es gehen wollte, Nachrichten von Otdia und ihren Freunden.

Ohne Radu ward es uns auf Madack noch schwer, uns zu verständigen, und so haben wir wenig von den Insulanern von Sigiep erfahren. Die Madacker sind, wie die Engländer, im Verstehen ich möchte sagen ungeschicklich. Sie erkennen die Wörter ihrer Sprache nicht, die wir ihnen vorzusagen uns bemühen. Ihre Art ist dann, zu wiederholen, was sie von uns hören, und so täuschen sie uns, die wir uns nicht erwehren können, solche Wiederholung für eine Bejahung aufzunehmen.

Wir sahen nur den dürrstigeren Theil der Gruppe; die reicheren Inseln, über welchen die Kokospalme hochstämmig ihre Krone wiegt, sah Herr von Kokebue erst im Jahre 1824. Die Durchbrüche des Risses scheinen selbst größeren Schiffen bequeme Tore zu verheizen, zu denen sie beim herrschenden Passat aus- und einfahren können. Die Menschen schienen uns wohlgenährter und wohlhabender als auf andern Gruppen von Madack, und wir waren darauf vorbereitet, sie so zu finden.

Herr von Kokebue hatte auf Otdia mit Lagediack, der, wie es sich ergab, öfter selbst auf Malick gewesen, die Geographie dieser andern Inselkette wiederholt durchgenommen. Hier, am Ausgangspunkt der Seefahrer von Madack, die dahin fahren, ließ er sich wiederum die Richtung der zu jener Kette gehörigen Gruppe Kwadelen andeuten, und sie ward ihm, gleichlautend mit den früheren Angaben, nach Westen gezeigt.

Am Abend frischte der Wind, wir trennten uns von unsern Freunden und steuerten nach Westen. Es war uns aber nicht vorbehalten, diese oder eine andre Gruppe von Kalik zu entdecken. Im Jahre 1825 hat Herr von Kozebue im Westen und in der Breite von Udirik, da wo den Angaben nach die nördlichsten Riffe von Kalik liegen sollen, drei verschiedene Inselgruppen entdeckt, die wohl mit hohen Kokospalmen bewachsen, aber unbewohnt waren.

Von Kadak nach Guajan.

Wir hatten am 5. November 1817 Sigiep, die letzte Inselgruppe von Kadak, aus dem Gesichte verloren. Der Kapitän hatte auf Guajan, Marianeninseln, anzulegen beschlossen. Wir hatten Ansicht erst von Sarpane oder Rota und sodann von Guajan am 23. November. (Ich behalte die spanische Rechtschreibung „Guajan“ bei; man findet sonst den Namen Guaham, Guam und anders geschrieben.) Das bloß verneinende Resultat dieser Fahrt, auf welcher wir die Kette Kalik und den Meerstrich durchfahren haben, den die Karolineninseln auf einigen Karten einnehmen, ist in hydrographischer Hinsicht nicht ohne Wichtigkeit. Der Seefahrer, der dieses Meer auf Entdeckung befahren soll, ist auf die Tabelle: Aerometer-Beobachtungen, Reise III. S. 226, zu verweisen, auf daß er den Kurs, den wir gehalten, vermeide.

Herr von Kozebue bemerkt, daß das Meer im Westen von Kadak und in dem Striche, wo die Karolineninseln gesucht wurden (zwischen dem 9. und 10. und in den letzten drei Tagen bis zu dem 11.^o nördl. Br.), blasser bläulich gefärbt war, einen größeren Salzgehalt und in der Tiefe eine auffallend niedrigere Temperatur hatte als sonst unter gleicher Breite im Großen Ocean; und schließt daraus, daß es da weniger tief sein möchte. Als wir, Guajan zu erreichen, nördlicher steuerten (am 20. November 11^o 42' nördl. Br., 209^o 51' westl. L.), nahm das Meer seine gewöhnliche dunkelblaue Farbe, seinen gewöhnlichen Salzgehalt und in der Tiefe seine gewöhnliche Temperatur wieder an.

Wir hatten bis dahin häufige Windstillen gehabt und einmal ein Nachtgewitter mit heftigen Windstößen. Ein Delfin wurde harpuniert. Ein fabelhafter Vorfall ergötzte ungemein unsre Mannschaft.

Einer unsrer Matrosen trug eine alte Mütze von Seehundsfell, die, vor Teer, Tran und Alter schier unkenntlich, ein Gegenstand der Verhöhnung geworden war. Überdrüssig warf er sie eines Morgens in die See. Ein Haifisch ward am selbigen Tage gefangen, in dessen Magen sich die Schicksalsmütze noch wohlbehalten vorfand.

Wir hatten uns am Nachmittag des 23. November der Nordspitze von Guajan genähert. Wir konnten uns nach keiner Karte richten, und die Stadt Agaña war uns nur aus unzulänglichen Beschreibungen bekannt. Wir entfernten uns vom Lande. Am 24. suchten wir das Land wieder auf und verfolgten dessen Westküste nach Süden, um Stadt und Ankerplatz aufzusuchen.

Der Passat blies mit ausnehmender Stärke. Nachdem wir die Nordspitze der Insel umfahren hatten, fanden wir unter dem Winde derselben ein ruhiges Meer, und ein leichter Windzug, der noch unsre Segel schwellte, wehte uns vom schönbewaldeten Ufer Wohlgerüche zu, wie ich sie in der Nähe keines andern Landes empfunden habe. Ein Garten der Wollust schien diese grüne, duftende Insel zu sein, aber sie war die Wüste. Kein freundiges Volk belebte den Strand, kein Fahrzeug kam von der Isla de las velas latinas uns entgegen. Die römischen Missionare haben hier ihr Kreuz aufgepflanzt; dem sind 44000 Menschen geopfert worden, und deren Reste, vermischt mit den Tagalen, die man von Luzon herübergesiedelt hat, sind ein stilles, trauriges, unterwürfiges Völklein geworden, das die Mutter Erde sonder Mühe ernährt und sich zu vermehren einladet. Darüber habe ich in meinen Bemerkungen und Ansichten die Spanier selbst berichten lassen.

Wir waren bemerkt worden. Als wir uns eben in den reizend umgrüntten Buchten nach einem Ankerplatz umsahen, kam uns der Pilot des Gouverneurs, Herr Robert Wilson, in einem europäischen Boote entgegen, um uns in den Hafen zu führen. Im Angesichte der Stadt kam der Artillerieleutnant Don Ignazio Martinez uns zu rekognoszieren. Er fuhr in einer Proa heran, einem den Fahrzeugen der Madaxer gleichen Boote, wie sie ehemals auf diesen Inseln üblich, ihnen den ersten Namen erwarben, bei welchem sie die Europäer benannt haben. Für die Spanier auf Guajan bauen jetzt die südlicheren Caroliner diese Fahrzeuge und bringen sie ihnen her zu Kauf.

Der Hafen La caldera de Apra, von einem Korallenriffe gebildet, ist ausnehmend sicher, aber von schwerem Zugange. Wir hatten die Anker noch nicht geworfen, als wir eine Botschaft des Gouverneurs erhielten, der uns nach Agaña einlud und uns für den beiläufig vier Meilen langen Landweg Pferde und Mantiere entgegeneschiedt hatte. Das Schiff ward unter den Befehl des Leutnant Schischmareff gestellt, und wir fuhren mit Herrn Wilson ans Land. Im Hafen lag nur die kleine Brigg des Gouverneurs, die Herr Wilson zu fahren den Auftrag hat. Wir hatten bis zu dem Dorfe Massu, wo uns die Pferde erwarteten und auf das wir, der Untiefen wegen, nicht in gerader Richtung steuern konnten, beiläufig zwei Meilen zu rudern. Die Nacht brach ein, als

wir landeten. Die Tagalen haben die Bauart der Philippinen hier herübergebracht. Die Häuser des Volkes sind auf Pfosten getragene, niedliche Käfige von Bambusrohr mit einer Bedachung von Palmenblättern.

Der Weg, auf welchem uns der Mond leuchtete, führte uns durch die anmutigste Gegend: Palmengebüsche und Wälder, die Hügel zu unsrer Rechten, das Meer zu unsrer Linken. Wir stiegen in Agaña bei Herrn Wilson ab und stellten uns sodann dem Kapitän-General der Marianeninseln vor. Don Jose de Medinilla y Pineda empfing uns in voller Montierung mit aller Höflichkeit, aber auch auf das gastlichste. Der Kapitän und ich wohnten bei ihm, die andern Herren wurden bei andern Spaniern untergebracht. Seine Tafel war zu mehreren Mahlzeiten des Tages mit einer Unzahl von Fleischgerichten verschwenderisch besetzt; aber von den Früchten, den grünen Erzeugnissen der Erde, nach denen der Seemann, der ans Land tritt, besonders begierig ist, ward nichts aufgetragen, und nur ein Apfelsinentrank, der eine Zwischenmahlzeit bildete, erinnerte an das düst'ig grüne Land. Brot ward nur dem Wirte und den fremden Gästen gereicht; die Spanier erhielten an dessen Statt Maistorten.

An Früchten, woran ich in Agaña Mangel litt, herrschte indes auf dem Kurik der größte Überfluß. Der Gouverneur ließ das Schiff mit frischem Fleische und mit allem, was die Erde an Wurzeln und Früchten hervorbringt, verschwenderisch versorgen. Außerdem durften die Matrosen, die einmal ans Land geschickt worden, so viele Apfelsinen und Limonen aus dem Walde heimbringen, als sie zu pflücken und mit sich zu schleppen vermochten. — Dieser Boden, diese Fruchtbäume haben ja sonst ein starkes, blühendes Volk ernährt; die geringe Anzahl der jetzigen Bewohner steht in keinem Verhältnis zu den reichen Gaben der willigen Erde.

Man möchte fragen, wie diese Kost unsern nordischen Ichthyophagen mundete. Die Apfelsinen schmeckten ihnen besser als Walfischspeck. Wahrlich, es ist eine solche Lust, Aleuten Apfelsinen essen zu sehen, daß wir auf der Überfahrt nach Manila die letzten, die uns vom Vorrat übrigblieben, lieber von ihnen verschlucken sahen, als daß wir sie selber geessen hätten. Wenigstens überließ Eschscholtz die ihm zugetheilten seinem aleutischen Sprachlehrer.

Ich habe in meinen Bemerkungen und Ansichten von Don Luis de Torres gesprochen, mit dem eine gleiche Gesinnung mich schnell und innig verband. Ich gedenke seiner mit herzlichster Liebe und aufrichtiger Dankbarkeit. Don Luis de Torres, der auf Ulea selbst Sitten und Bräuche, Geschichte und Sagen dieser lieblichen Menschen kennen gelernt, sich von ihren erfahrensten Seefahrern, mit denen er in vertrautem Umgange gelebt, die Karte ihrer neptunischen Welt vorzeichnen lassen, und der durch die Handelsflotte von Lamureck, die jährlich nach Guajan kommt, in ununterbrochener Verbindung mit seinen dortigen Freunden geblieben

war — Don Luis de Torres eröffnete mir die Schätze seiner Kenntnisse, legte mir jene Karte vor und sprach gern und mit Liebe zu mir von seinen Gastfreunden und jenem Volke, zu dem ich durch meinen Freund Kadu eine große Vorliebe gefaßt hatte. Alle meine Momente auf Agaña waren dem lehrreichen und herzlichen Umgange des liebenswerten Don Luis de Torres gewidmet, aus dessen Munde ich die Nachrichten niederschrieb, die ich in den Bemerkungen und Ansichten aufbewahrt habe. Herr von Kogebue, dem ich die Ergebnisse meiner Studien mittheilte, kam meinem Wunsch zuvor und gab zu den zwei Tagen, die er auf Guajan zu bleiben sich vorgesetzt hatte, einen dritten Tag hinzu, ein Opfer, wofür ich ihm dankbarlichst verpflichtet bin. Während er selbst zwischen dem Hafen und der Stadt seine Zeit teilte, blieb ich in Agaña und verfolgte mein Ziel.

Ich habe von einem Paare rüstiger Eheleute auf Guajan gesprochen, Stammeltern der sechsten gleichzeitig lebenden Generation. Von ihnen war Don Luis de Torres ein Enkel, selber Großvater; zu dem sechsten Gliede stieg eine andre Linie herab.

Don Jose de Medinilla y Pineda hatte in Peru, von wo er auf diese Inseln gekommen, Alexander von Humboldt gekannt und war stolz darauf, ihm einmal seinen eignen Hut geliehen zu haben, als jener einen gesucht, um an dem Hof des Vizekönigs zu erscheinen. Wir haben später zu Manila, welche Hauptstadt der Philippinen von jeher mit der Neuen Welt in lebendigem Verkehr gestanden hat, oft den weltberühmten Namen unsres Landmannes mit Verehrung nennen hören und mehrere, besonders geistliche Herren angetroffen, die ihn gesehen oder gekannt zu haben sich rühmten.

Ich habe beiläufig erzählt, daß Don Jose de Medinilla y Pineda unserm Kapitän, der Verlangen trug, die volkstümlichen Tänze und Festspiele der Eingeborenen zu sehen, ein Opernballett bei Fackelschein aufzuführen ließ. — Ich hörte ihn in diesem schwierigen Falle, wo von ihm verlangt wurde, daß er zeigen sollte was nicht da war, sich mit andern beraten und ihrem Gutachten wiederholt die Worte entgegen: „Aber er will einen Tanz sehen!“ — So ward uns denn ein Tanz gezeigt.

Choris, der ein besonderes Talent hatte, schnell und leicht ein wohlgetroffenes Porträt mit Wasserfarben hinzuwerfen, erbot sich eines Morgens, das Porträt des Gouverneurs zu machen. Dieser ging sogleich sich in vollen Anzug zu werfen und kam in Gala zurück mit seidnen Strümpfen, Schuhen und Schnallen. Choris machte ein bloßes Brustbild, worauf nur die Epauletten aufgenommen werden konnten. Eben diese Epauletten waren die Zielscheibe böser Zungen, die zu verstehen gaben, Don Jose werde das damit verzierte Bild seinen Angehörigen, für die es bestimmt war, nicht schicken dürfen, da er dieselben zu tragen nur von sich selber die Berechtigung habe.

Der 28. November, wo wir uns wieder einschiffen sollten, war herangekommen. Dem Spanier, der mich im Hause des Gouverneurs bedient hatte, wollte ich beim Abschied etliche Piafter darreichen, fand aber einen Mann, der, in unsern Sitten fremd, gar nicht zu verstehen schien, was mir in den Sinn gekommen sein möchte. — In der Furcht, ihn beleidigt zu haben, sagte ich ihm, es sei para los muchachos, für die niedere Dienerschaft, und so nahm er das Geld an. Weder der Kapitän noch ein anderer von den Herren hatte ein Trinkgeld anbringen können. Irgendeine Ware, ein buntes Tuch, wie sie welche um den Kopf tragen, oder ähnliches würde mit großem Danke angenommen worden sein. Für Piafter kann man hier nur das bekommen, was der alleinige Handelsmann, der Gouverneur, dafür geben mag.

Ich war Zeuge eines peinlich komischen Auftrittes zwischen dem Gouverneur und unserm Kapitän. Der erstere hatte großartig gastfrei für die Verproviantirung des Kuriks Zahlung anzunehmen sich geweigert. Der Kapitän hatte zu Geschenken etliche Exemplare einer russischen Medaille mitgenommen, die er auszugeben pflegte, als sei dieselbe auf die gegenwärtige Expedition des Kuriks geprägt. Man liest zu Agaña und an manchen andern Orten das Russische nicht geläufig. Diese Medaille wollte er unserm edeln Wirte mit der bräuchlichen Redensart „des alleinigen Wertes der Erinnerung“ nsw. verehren. Don Jose de Medinilla y Pineda mißverstand die Sache auf das vollständigste; was er sich aber einbilden mochte, weiß ich nicht; kurz, er schob die dargehaltene Medaille zurück und setzte eine hartnäckige Weigerung, dieselbe anzunehmen, dem enttäuschten Kapitän entgegen. Ich bewog ihn endlich mit vieler Mühe, das Ding, das er für ein gefährliches anzusehen schien, anzunehmen, und die Schlacht wurde noch unsrerseits gewonnen.

Ich hatte hier zuerst den Drepang kennen gelernt. Der Gouverneur, der für den Markt von Kanton diese kostbare Ware sammeln und bereiten läßt, hatte mir über die verschiedenen Arten Holothurien, die in den Handel kommen, ihr Vorkommen, ihre Bereitung und über den wichtigen Handel selbst, dessen Gegenstand sie sind, die Notizen mitgeteilt, die ich teils in meinen Bemerkungen, teils in den Verhandlungen der Akademie der Naturforscher (T. X. P. II. 1821. p. 353) niedergelegt habe. Er hatte mir einige dieser Tiere verschafft; die abzureichen waren, lebendig; andre geräuchert und in dem Zustande, worin sie zu Markt gebracht werden. (Sie sind nun sämtlich in dem Berliner zoologischen Museum zu sehen.) Er hatte die ausnehmende Artigkeit, auch meinem Wunsche zu willfahren und diese von den chinesischen Küstlingen so sehr begehrte Speise für uns bereiten zu lassen. Es ging mir aber damit, wie jenem deutschen Gelehrten, der in einer Bildergalerie gelehrte Notizen

aus dem Munde des Ciccone sammelte und emsig niederschrieb, zu Hause aber sein Notatenbuch überlas und sich von seinem Reisegefährten nachträglich sagen ließ, wie die Bilder eigentlich ausgesehen hätten.

Der Trepang muß zweimal vierundzwanzig Stunden bei gelindem Feuer langsam kochen; demnach ward der Genuß desselben auf die letzte Mahlzeit aufgespart, die Don Jose de Medinilla y Pineda uns vor dem Scheiden aus Agaña gab. Aber ich hatte bei Tageschein den grünen duftigen Wald von Guajan nur von weitem gesehen und wollte doch wenigstens einen flüchtigen Blick auf diese Flora werfen. Ich verzichtete auf das Mittagmahl und benutzte die Zeit, den Weg nach dem Hafen zu Fuß botanisierend zurückzulegen, wobei mich noch Don Luis begleitete. — Was das Sammeln von Pflanzen anbetrifft, konnte sich wohl Eschscholtz auf mich verlassen, ich aber nicht auf ihn.

Mit unsrer Schiffsgesellschaft trafen am Abend des 28. November die meisten spanischen Offiziere am Bord des Kuriks ein. Wir verlebten noch frohe Stunden zusammen und sie blieben zu Nacht bei uns. Was ich von kurzer Ware, Glasperlen und ähnlichem noch übrig hatte, übergab ich Don Luis de Torres und ließ ihn, den Freund der Indianer, meinen Erben sein. Ich kaufte noch von Choris große Messer, die er abzusetzen keine Gelegenheit gehabt, und bestimmte sie, als Geschenke von Kadu seinen Freunden und Angehörigen auf Ulea verteilt zu werden.

Am Morgen des 29. November 1817 kam Don Jose de Medinilla y Pineda und übergab unserm Kapitän Depeschen für den Gouverneur von Manila. Wir nahmen Abschied von unsern Freunden, saluirteten den Kapitän-General, als er unsern Bord verließ, mit fünf Kanonenschüssen und dreimaligem „Hurra!“ und entfalteten die Segel dem Winde.

Von Guajan nach Manila.

Aufenthalt daselbst.

Am 29. November 1817 aus dem Hafen von Guajan ausgefahren, richteten wir unsern Kurs nach dem Norden von Luzon, um zwischen den dort liegenden vulkanischen Inseln und Felsen in das Chinesische Meer einzudringen.

Am 1. Dezember (16° 31' nördl. Br., 219° 6' westl. L.) gaben uns Seebögel Kunde von Klippen, die nach Arrowsmiths Karte westlich unter dem Winde von uns sich befinden mußten. Am 6. ward ein Raubvogel auf dem Kurik gefangen.

„Schon vor einigen Tagen,“ sagt Herr von Kockbue, „ist ein ansehnlicher Rest im Schiffe entdeckt; wahrscheinlich hat sich eine Kupfer-

platte abgelöst, und die Würmer, welche zwischen den Korallenriffen so häufig sind, haben das Holz durchbohrt.“ Er sagt ferner unter dem 12. Dezember: „Das Wasser im Schiffe nahm stark zu.“ Ich entlehne seiner Reisebeschreibung, II. S. 136, diesen Umstand, den ich damals entweder nicht erfahren oder aufzuzeichnen vernachlässigt habe.

Wir unsegelten am 10. die Nordspitze von Luzon zwischen den Bashees-Inseln im Norden und den Richmond-Felsen und Babuanes-Inseln im Süden. Wir hatten am 11. Ansicht des Hauptlandes, längs dessen Westküste wir südwärts segelten. Der Strom war stark und gegen uns, aber der Wind war mächtig, und wir eilten dem Ziele zu. An diesem Tage wurde eine Bonite gefangen. Fliegende Fische waren häufig.

Der Wind legte sich. Wir erreichten erst am 15. mittags den Eingang der Bai von Manila. Der Telegraph von der Insel Corregidor setzte sich in Thätigkeit, unsre Ankunft zu melden. Diese Insel, die das Thor des schönen Wasserbeckens verteidigt, schien mir von dem Rande eines zum Theil überflossenen Kraters gebildet zu werden. Wir hatten bereits längs der Küste von Luzon ein paar Boote unter Segel gesehen: hier zeigten sich ihrer mehrere.

Wir labierten bei einbrechender Nacht gegen den Ostwind, um in die Bucht einzufahren: als ein Offizier von dem Wachtposten auf einem zwanzigrudrigen Boote zu uns heranzuhr, um uns zu rekognoszieren. Er ließ uns einen Lotsen zurück, der uns nach Manila führen sollte.

Wir kamen sehr langsam vorwärts; die im Hintergrund der Bucht belebte Schifffahrt verkündigte die Nähe einer bedeutenden Handelsstadt; der Wind gebrach uns; wir ließen am 17. mittags die Anker fallen.

Zwei Offiziere kamen vom Generalgouverneur der Philippinen, Don Fernando Mariana de Sulgeras, den Kapitän zu bewillkommen. Er benutzte die Gelegenheit, selber in ihrem Boote ans Land zu fahren, und nahm mich mit. Acht Kauffahrteischiffe, Amerikaner und Engländer, lagen auf der Reede. Der Gouverneur empfing uns auf das lieblichste und versprach, alle mögliche Hilfe uns angedeihen zu lassen. Dasselbe Boot brachte uns an das Schiff zurück. Wir hoben noch am selben Abend die Anker um nach Cavite, dem Hafen und dem Arsenal von Manila, zu fahren, wohin uns die Befehle des Gouverneurs zuvorkommen sollten. Windstille hielt uns auf und zwang uns abermals, die Anker fallen zu lassen; Fischerboote brachten uns ihren Fang zum Kauf; wir erreichten erst am 18. mittags Cavite. Der Kommandant des Arsenaals, Don Tobias, erhielt erst am 19. die uns betreffenden Befehle; da wurde der Kurir sogleich in das Innere des Arsenaals gebracht, eine leerstehende Galjon erhielt die Bestimmung, Schiffsladung und Mannschaft aufzunehmen, und ein ansehnliches Haus ward dem Kapitän zu

seiner Wohnung eingeräumt. Wir bezogen am 20. dieses Haus. Der Kapitän hätte gar gern eine Schildwacht vor seiner Thür gesehen, und da er selber keinen Ehrenposten begehren konnte, so beehrte er einen Sicherheitsposten. Wir waren nicht mehr in Chile, und hier wußte man, was in Europa Brauches ist und was nicht. Anstatt des ersehnten Schildergastes erschien eine Ordonnanz, die, zur Verfügung des russischen Kapitäns gestellt, sich bei ihm meldete. Herr von Kozebue entließ den Mann mit kaum unterdrücktem Unwillen.

Indes besichtigte Don Tobias mit einem Schiffsbaumeister den Kurik und setzte alsbald hundert Arbeiter an das Werk, welches, kräftigst angefaßt und emsig betrieben, vor Ablauf der zweimonatlichen Frist beendet ward, welche die Dauer des N.-D.-Wonsun uns im hiesigen Hafen gestattete. An allem Schadhafteu repariert und erneut; neu betafelt; mit neuem Kupferbeschlag versehen, mit welchem, da er ursprünglich nicht vorzüglich gewesen, wir nie in Ordnung gekommen waren, mit verbessertem Steuerruder, das die Schnelligkeit seines Laufes merklich vermehrte, ging der Kurik verjüngt aus dem Arsenal von Cavite hervor. So hätte er eine Reise um die Welt unternehmen, so den Stürmen des Nordens Trotz bieten können. Wir hatten aber nur noch die Heimfahrt vor uns.

Nach der Reparatur des Schiffes war die nächste Sorge, unsern Meuten die Schutzblattern impfen zu lassen, was der Doktor Eschscholtz ungefäumt bewerkstelligte.

Wir hatten auf der Reede von Cavite die Eglantine aus Bordeaux, Kapitän Guerin, Superfargo du Sumier, angetroffen, und Herr Guerin, Offizier der königlichen Marine, hatte uns an unserm Bord besucht, noch bevor wir in das Arsenal aufgenommen worden. Wir haben mit diesen Herren, wie mit den spanischen Autoritäten, auf das freundschaftlichste verkehrt und nur mit Bedauern auch hier die Bemerkung erneuen müssen, daß zwei Autoritäten auf einem Schiffe nicht statthast sind.

Ich galt in allen Ländern für einen Russen: die Flagge deckt die Ware. Außerdem aber erkannten mich Deutsche und Franzosen als ihren Landsmann. So traf ich hier außer den Herren von der Eglantine einen liebenswerten Landsmann, dessen ich mit herzlicher Dankbarkeit erwähnen muß. Don San Jago de Echaparre war bei der französischen Auswanderung nach Spanien verschlagen worden, wo er im Seedienst seine in der Heimat begonnene Karriere fortgesetzt hatte. Er war seit vielen Jahren auf Luzon und jetzt ein bejahrter Mann; aber er war noch ganz *Gentilhomme français*, und war hier nicht unter dem Volke, nicht in den Verhältnissen seiner Wahl. Sein Herz war noch im alten Vaterlande. Don San Jago besaß und bewohnte ein Landhaus zu Tierra alta. Cavite, auf der äußersten Spitze einer drei Meilen langen,

sandigen Landzunge gelegen, ist durchaus kein passender Aufenthalt für einen reisenden Naturforscher. Ich zog nach Tierra alta, einem Dorfe, das auf dem Hochufer der Bai von Manila liegt, da wo die Landzunge von Cavite sich demselben anschließt, und verbrachte dort fast die ganze Zeit, die der Sturm im Hasen blieb. Ich war der Gast meines Landsmanns, ob ich gleich nicht in seinem Hause wohnte, und verbrachte mit dem liebenswürdigen, gutmüthigen Polterer die Stunden, wo ich nicht in der Umgegend die Schluchten und das Feld durchschweifte. Es waren, wie in unsern Häusern, täglich dieselben Gelegenheiten, die ihm bereitet wurden, sich zu erheben. Sein Diener Pepe hatte vergessen, Kettiche, die er gern aß, vom Markte mitzubringen; darüber lärmte er dann eine Zeit, setzte aber bald begütigend hinzu, er wolle sich um einen Kettich nicht erzürnen. Dann setzten wir uns zu Tisch; — da fand es sich, daß Pepe ihm wiederum den zerbrochenen Stuhl hingestellt hatte, auf dem er nicht sitzen mochte; er sprang auf und schlenkerte jähzornig den Stuhl von sich, nahm schon wieder lächelnd einen andern; dann speisten wir selbender und sprachen von den Philippinen-Inseln und von Frankreich.

Eine große Schildkröte erging sich auf dem Hofe und in dem Garten von Don San Jago de Echaparre; Honigsauger (*Neectarinia*) nisteten in einem Baumzweig, welcher fast in das Fenster seines Zimmers hineinreichte; und ein kleiner Gecko (eine Hauslazerte) kam jedesmal, wenn wir Kaffee tranken, auf den Tisch, den Zucker zu belecken. Er bot mir diese verschiedenen Tiere an. Wie hätte ich an diese Hausgenossen und Gastfremde des schon so verwaisten Mannes Hand anlegen können? Dazu hätte ich ein andrer sein müssen als ich bin.

Die Gehege, worin die Häuser stehen, werden allgemein durch Hunde bewacht, die nicht an der Kette liegen und ihrem Geschäfte wohl gewachsen sind. Ich erfuhr es, als ich am ersten Abend ungewarnt nach Hause kam. Es bellten Hunde umher, an die ich mich wenigkehrte; aber ein übermächtiger Packan trat mir, ohne zu bellen, kampffertig in den Weg; wir standen voreinander und maßten uns mit den Augen. Ich begriff sehr wohl, daß an keinen Rückzug zu denken war, und hielt es für das Klügste, mutig auf das Tier zuzuschreiten, das sich vielleicht fürchten und zurückgehen würde. Ich tat also; aber das Tier ging nicht zurück, und nun waren wir aneinander. — Sehr beizeiten ließen sich Stimmen im Hause vernehmen, wo ich alles im Schlafe glaubte, und der Hund ward abgerufen, bevor es zu einem Kampfe kam, wobei ich gewiß den Kürzern gezogen hätte.

Dieser Hund erinnert mich an einen andern, mit dem ich einmal in der Heimat zusammentam. Es war ein Kettenhund, der, als ich an ihm vorüber ging, so ausnehmend wütend sich gebärdete, daß ich denken

musste: Wie würde das werden, wenn die Kette riß? Und siehe da! die Kette riß; der Erfolg war aber der: der Hund rollte zu meinen Füßen, stand wieder auf, sah mich an, wedelte mit dem Schwanz und ging sanft wie ein Lamm nach seinem Hänschen. Ich habe gar oft beim Lesen der Zeitungen an diesen Hund gedacht. Zum Beispiel als bei Gelegenheit der Reformbill die Tories das Ministerium Grey stürzten und dann sanftmüthiglich baten, die zerbrochene Kette doch wiederherstellen zu wollen.

Ich habe zu Tierra alta die einzige Unpäßlichkeit überstanden, die mich auf der ganzen Reise betroffen. Ich war ausnehmend erhitzt und fürchtete eine Entzündung der Eingeweide. Mein Lager, welches nach Landesfittte aus einer hölzernen Bank und einer feinen Strohmatte bestand, dünkte mich in meiner Unruhe fast hart; Don San Jago sorgte für „ein gutes weiches Lager“ und schickte mir eine von Rohr geflochtene Bank. Eschscholtz besuchte mich; das Übel legte sich, ohne ganz gehoben zu werden; und unter solchen Umständen mußte ich, nicht ganz frei von Besorgnis, die Reise nach dem Innern der Insel und dem Vulkan de Taal antreten, zu welcher ich die Anstalten getroffen hatte, weil die Tage unfres Aufenthaltes auf Luzon bereits zu Ende gingen.

Ich hatte die Ausfertigung der mir angebotenen, aber notwendigen Pässe erwirken müssen und war eigentlich in dieser Hinsicht noch nicht vorchristnäßig ausgerüstet, da ich eine Mark berühren sollte, auf der ich andrer Papiere und Unterschriften bedurft hätte, die ohne neuen Zeitverlust nicht zu erhalten waren. Ich hatte mit der spanischen Prunksucht unterhandeln müssen, die, wo ich nur eines Führers bedurfte, mir eine militärische Bedeckung von dreißig Pferden aufbürden wollte. — Ich trug allein die Kosten aller meiner wissenschaftlichen Ausflüge und Unternehmungen und wollte Dienste, die ich angenommen, nicht unbelohnt lassen. Am 12. Januar 1818 brach ich von Tierra alta auf, mit einer Leibwache von sechs Tagalen der reitenden Miliz, deren Kommandant, der Sergeant Don Pepe, zugleich mein Führer und mein Dolmetscher war.

Don San Jago de Echaparre hatte ein Kind von Don Pepe aus der Taufe gehoben. Das geistige Band der Gevatterschaft, welches im protestantischen Deutschland alle Bedeutung und Kraft verloren hat, wird in katholischen Ländern überhaupt und hier ganz besonders in hohem Grade geehrt. Don San Jago, der seinen Gevatter zu meinem Geleitsmann anersahen, ließ ihn den Abend vorher kommen und erteilte ihm seine Verhaltungsbeehle, ungefähr mit folgenden Worten: „Eure Gnaden werden diesem Edelmann auf einer Reise nach Taal zur Leibwache und zum Führer dienen. Ich werde mit Euren Gnaden verabreden, in welchen Ortschaften Sie anhalten und bei welchen unsrer Gevattern Sie einkehren müssen. Vor allem aber werden Eure Gnaden darauf bedacht

sein, nur bei Tage zu reiten, weil dieser Edelmann alles sehen will. Eure Gnaden werden oft im Schritte reiten und oft halten lassen müssen, nach dem Begehren dieses Edelmannes, der jedes Kraut betrachten wird, und jeden Stein am Wege, und jedes Würmchen, kurz, jede Schweinerei, von der ich nichts weiß und von der Eure Gnaden eben auch nichts zu wissen nötig haben usw.“

Don Pepe war ein brauchbarer, aufstelliger, verständiger Mann, mit dessen Dienst ich allen Grund hatte zufrieden zu sein. Nur suchte er mich, für dessen Sicherheit er verantwortlich war, so wie man ein Kind führt, mit angedrohten Krokodilen und Schlangen auf dem geraden Pfade und unter seinen Augen zu erhalten; ich hatte ihn aber bald durchschaut. Ich habe nicht leicht in meinem Leben ein ängstlicheres Geschrei vernommen als dasjenige, womit er mir einst zurief, vor meine Füße zu sehen; über den Steg schlich eine kleine Schlange, die ich tötete und die, wie es sich erwies, ein ganz unschuldiges Tier war. Auf gleiche Weise warnte er mich einmal vor einem Baume, den ich mit erregter Neugierde sogleich untersuchte; es war eine Brennessel, die ich versuchte und nicht gefährlicher fand als unsre gewöhnliche.

In allen Ortschaften kamen, wie ich es schon gewohnt war, die Menschen zu dem russischen Doktor, ihm ihre Leiden zu klagen und Hilfe bei ihm nachzusuchen. Ich mußte den Unterschied zwischen Doctor naturalista und facultativo aufstellen, und sie mußten sich dabei beruhigen. Das lasse sich, wer Reiselust verspürt, gesagt sein: der Name und Ruf eines Arztes wird ihm, soweit die Erde bewohnt ist, der sicherste Paß und Geleitsbrief sein und wird ihm, sollte er dessen bedürfen, den zuverlässigsten und reichlichsten Erwerb sichern. Überall glaubt der gebrechliche Mensch, der sich selber hilflos fühlt, an fremde Hilfe und setzt seine Hoffnung in den, der ihm Hilfe verspricht. Am begierigsten langt der Hilfsbedürftige nach dem Fernsten, dem Unbekanntesten, und der Fremde erweckt in ihm das Vertrauen, welches er zu dem Nächsten verloren hat. In der Familie des gelehrten Arztes gilt mehr, als seine Kunst, der Rat, den die alte Waschfrau heimlich erteilt.

Es ist die Medizin für den, der ihrer bedarf, eine heimliche, fast zauberische Kunst. Auf dem Glauben beruht immer ein guter Teil ihrer Kraft. Zauberei und Magie, die tausendgestaltig, tausendnamig, ausgebreitet und alt sind wie das Menschengeschlecht, waren die erste Heilkunst und werden wohl auch die letzte sein. Sie verjüngen sich unablässig unter neuen Namen und zeitgemäßen Formen — für uns unter wissenschaftlichen — und heißen: Mesmerianismus und . . . Ich will niemand beleidigen. Wer aber wird bestreiten, daß heutzutage noch in einer aufgeklärten Stadt wie Berlin mehr Krankheiten besprochen

oder durch sympathetische und Wundermittel behandelt, als der Sorge des wissenschaftlichen Arztes anvertraut werden? —

Ich habe ja nur dem, der die Welt zu sehen begehrt, anraten wollen, sich mit dem Doktorhut als mit einer bequemen Reisemütze zu versehen; und jüngere Freunde haben bereits den Rat für einen guten erprobt. — Nächst dem Arzt würde der Porträtmaler zu einer Reise in fernem Landen gut ausgerüstet sein. — Jeder Mensch hat ein Gesicht, worauf er hält, und Mitmenschen, denen er ein Konterfei davon gönnen möchte. Die Kunst ist aber selten und noch an viele Enden der Welt nicht gedrungen.

Während ich andre, die meine Hilfe ansprachen, abwies, hatte ich genug mit meiner eignen Gesundheit mich zu beschäftigen. Ich behandelte mich mit Kokosmilch und Apfelsinen, wovon ich mich ernährte; konnte aber nicht meinen Don Pepe entwöhnen, das Huhn, das gewöhnlich zu einer Suppe gekocht ward, mit Ingwer und starken Spezereien nach Landesitte zu überwürzen; darin schien seine Heilkunst zu bestehen und er beharrte dabei aus guter Meinung. Ich fand nur im Bade Erleichterung.

Abends wurden die Pferde frei auf die Weide getrieben und morgens früh zur weiteren Reise wieder eingefangen. Das ist Landesbrauch. Dabei ging aber nicht nur Zeit verloren, sondern auch noch ein Pferd, welches sich nicht wiedersand.

Bekanntlich ist in allen spanischen Kolonien das Monopol des Tabaks die Haupteinnahme der Krone, welche auf diese Weise eine Kopfsteuer anstatt einer Grund- oder Vermögenssteuer erhebt; denn der Tabak ist dem Armen wie dem Reichen ein gleiches Bedürfnis. Auf Guajan drückt noch diese verhaßte Steuer nicht die Bevölkerung. Aber hier kann der arme Tagal dem Könige nicht bezahlen, was ihm die Erde umsonst zu geben begehrt. — Gewöhnlich bittet er, wo man ihm auf Straßen und Wegen begegnet, um das Endchen Zigarre, das man im Munde hat und das man nicht so ganz aufzurauchen pflegt, wie die Not es ihn zu tun gelehrt hat. — Don Pepe ließ sich meine Zigarrenenden geben und verteilte sie mit großer Gerechtigkeit unter sein Kommando.

Wir erreichten am dritten Tage den Bergkamm, den Rand des Erhebungskraters, von wo der Blick in die Laguna de Bongbong und auf den Vulkan de Taal, der in ihrer Mitte einen traurigen, nackten Zirkus bildet, hinabtaucht. Von da kamen wir abwärts durch den Wald nach Westen zu dem jetzigen Burgsteden Taal am Chinesischen Meere. Hier war es, wo sich ein Pferd verlor. Ich brachte einen Teil des Morgens des 15. im Bade zu und fuhr am Nachmittag in einem leichten Kahne mit Don Pepe und einem meiner Tagalen den Abfluß der Laguna bis zu derselben hinauf. Wir rasteten in einer ärmlichen Fischerhütte und schifften uns bei Nacht zur Überfahrt nach dem Vulkan wieder

ein. Hier war es, wo Don Pepe mich beschwor, ja auf meiner Hut zu sein, wohl nicht umzuschauen, aber zu schweigen. Der Vulkan, welcher den Indianern nicht feind sei, werde von jedem ihn besuchenden Spanier zu neuen Ausbrüchen gereizt. Ich entgegnete dem guten Tagalen: ich sei kein Spanier, sondern ein Indianer aus fremdem Lande — ein Russe; — eine Spitzfindigkeit, die seine Besorgnis nicht zu beschwichtigen schien. Ich nahm mir vor, seiner Meinung nicht zu trotzen, sondern mich ganz nach seiner Vorschrift zu richten. Er hatte sie aber selber früher vergessen als ich.

Wir landeten über dem Winde der Insel. Die ersten Strahlen der Sonne trafen uns auf dem Rande des höllischen Kessels. Als ich diesen Rand verfolgte, um einen Punkt des Umkreises zu erreichen, auf welchem in das Innere hinabzusteigen möglich schien, hatte Don Pepe alle Vorsicht vergessen. Er war entzückt, ein Wagstück zu vollbringen, das, meinte er, kein Mensch vor uns unternommen, kein Mensch nach uns unternehmen werde. — Diesen Pfad würden wir wohl allein unter den Menschen betreten haben. — Ich zeigte ihm bescheiden, daß Kinder ihn vor uns betreten hatten. — An den Ufern der Insel wächst stellenweise einiges Gras, welches abzuweiden einige Kinder auf dieselbe überbracht worden sind. Ich begreife nicht, was diese Tiere antreiben kann, den steilen nackten Achenegel zu ersteigen und sich einen Pfad um den scharfen Rand des Abgrundes zu bahnen.

Ich habe den Vulkan de Taal in meinen Bemerkungen beschrieben und wiederholt in dem Voyage pittoresque von Choris, welcher ihn nach einer Skizze von mir abgebildet hat. Wir kehrten am Abend nach Taal zurück und trafen am 19. Januar 1818 in Tierra alta wieder ein.

Noch habe ich von Manila selbst nicht gesprochen, wohin ich doch zu Wasser und zu Lande längs des wohlbebauten Ufers der Bucht mehrere kleine Reisen gemacht und wo ich stets die zuvorkommendste, freundlichste Aufnahme gefunden habe. In Manila, wo es keine Gasthäuser gibt, war der Doctor Don Jose Amador, an den wir von dem Gouverneur der Marianen-Inseln empfohlen waren, unser Gastfreund. Seine liebenswürdige Frau war eine Mündel von Don San Jago de Chaparre, der an ihrem hier verstorbenen Vater einen Freund, Landsmann, Dienst- und Schicksalsgefährten verloren hatte. Die reizende Señora sprach nur die spanische Sprache. — In der Abwesenheit von Don Jose Amador empfing uns bei unsrer ersten Reise nach Manila der Adjutant des Gouverneurs Don Juan de la Cuesta. Der Gouverneur selbst war für den Kapitän und für uns alle von der zuvorkommendsten Artigkeit. Eine ungezwungene anmutige Geselligkeit herrschte in seinem Hause. Man legte bei ihm das Kleid ab, worin man sich dem Generalgou-

verneur der Philippinen vorgestellt hatte, und erhielt vom Wirte eine leichte Sacke, wie sie dem Klima angemessen war. Er schickte mir, als wir die Anker lichteten, die letzterhaltenen französischen und englischen Zeitungen von mehreren Monaten. Das war im Chinesischen Meere eine gar reizende Beschäftigung für mich. Da erhielt ich von meinen Angehörigen die erste Kunde, die seit unsrer Abfahrt aus Plymouth zu mir erklungen war, und verdankte sie Don Antonio Mariana de Fulgeras. Präfect des Departements des Lot war ein Bruder von mir usw. Man kann nur im Chinesischen Meere oder unter ähnlichen Umständen sich einen Begriff machen von der Menge der Dinge, die aus so einem europäischen Zeitungsblatte herausgelesen werden können.

Mein Hauptgeschäft in Manila war, Bibliotheken und Klöster nach Büchern und Menschen durchzusuchen, von denen ich über die Völker und Sprachen der Philippinen und Marianen Aufklärung erhalten konnte. Ich habe keines Ortes Rechenschaft abgelegt über das, was in dieser Hinsicht mir geglückt und nicht geglückt ist. Ich brachte in sehr kurzer Zeit eine schöne Bibliothek von Tagalisten und Geschichtschreibern von Manila zusammen. Weniges war käuflich zu bekommen, mehreres wurde mir geschenkt, wogegen ich manchmal andre Bücher schenken konnte. Ich fand überall die humanste Gesinnung, die größte Bereitwilligkeit mir förderlich zu sein und die höflichste Sitte. Nur in dem Kloster, wo das Vocabulario de la lengua tagala zu haben war, machte der Bruder, der mir mein bezahltes Exemplar reichte, eine Ausnahme von der Regel, indem er mich gehen hieß und die Thür hinter mir abschloß. Sein Benehmen ärgerte mehr die Spanier, die es erfuhren, als es mich selber geärgert hatte, der ich wußte, daß ein Mönch und ein Weib no haecen agravio, keine die Ehre kränkende Beleidigung zufügen können.

Als in der Nacht vom 3. zum 4. Juli 1822 das Haus, das ich in Neuschöneberg bei Berlin bewohnte, in Asche gelegt ward, war, nach dem Leben der Meinigen, diese tagalische Bibliothek das erste, was ich zu retten bemüht war, und ich sorgte sogleich, sie mit der königlichen Berliner Bibliothek zu vereinigen, wo der gelehrte Forscher der Sprachen malaiischen Stammes manches finden wird, das nicht so leicht eine andre Bibliothek besitzt.

Wir waren auf Luzon nicht in der Jahreszeit der Manga, einer Frucht, die hoch gerühmt wird und, in dem größten Überflusse vorhanden, einen Teil der Volksnahrung auszumachen scheint. Eine einzige zur Unzeit reif gewordene Manga ward beschafft und bei einer Mahlzeit unter die Schiffsgefellschaft des Kuriks verteilt. Ich kann, nach der unzureichenden Probe, nichts darüber sagen. Wir haben überhaupt von den Früchten der heißen Zone nur solche genossen, die zu allen Zeiten

zu haben sind und denen zu entgehen nicht möglich war. — Keine Munga! Keine Ananas! Keine Eugenia! usw.

Die chinesische Vorstadt ist für den anziehend, der das Reich der Mitte nicht betreten hat. „Non cuivis homini contigit adire Corinthum.“ Es ist doch, und mögen wir uns noch so sehr über die Chinesen erheben, das Normalreich der konservativen Politik, und wer von den Unsern dieser Fahne folgt, hätte gewiß an jenem Muster vieles zu lernen. Ich meine nicht eben, um Rückschraubungsversuche, die immer mißlich sind, in Dingen vorzunehmen, wo wir einmal tatsächlich weiter vorgeschritten sind als die Chinesen; aber doch um zu ermessen, was zu konservieren frommt und wie man überhaupt konserviert. Ich bin aber hier außer meinem Fache. Man suche Belehrung in den *Mémoires pour servir à l'histoire de la Chine*. Ich habe mich nur als Dilettant an den chinesischen Gesichtern ergötzt.

Ich war am 19. Januar 1818 in Tierra alta wieder eingetroffen. Eschscholz besuchte mich am 21. Am selben Tage kam auch der Kapitän, der weiter nach Manila fuhr. Ich kehrte am 22. nach Cavite zurück. Der Kapitän traf am 25. aus Manila ein. Der Kurir war segelfertig, die Chronometer wurden eingeschifft. Ich fuhr am 26. frühmorgens in einem leichten Boote nach Manila, frühstückte auf der Eglantine, die vor der Barre unser wartete, hielt einen letzten Umzug nach tagalischen Büchern und vertraute nicht vergeblich auf die Gastfreundschaft von Don Jose Amador. Der Kurir langte am 27. vor der Barre an. Ich schiffte mich am 28. ein, und dieser Tag war der letzte, den wir bei Manila zubrachten. Der Gouverneur kam an unsern Bord und ward mit 15 Kanonenschüssen geehrt. Die Freunde fanden sich ein; und die letzten Stunden, verschönt durch die reizende Gegenwart der Señora Amador, wurden zu einem fröhlichen und herzlichen Abschiedsfeft.

Ich habe einen unsrer Freunde nicht genannt, der auf eine Weise, die mir aufgefallen war, oft im Gespräche mit mir der Freimaurerei erwähnt und dennoch die Zeichen einer Weihe nicht erwidert hatte, die aus dem Schatze halbvergessener Jugenderinnerungen wieder hervorzufuchen sein Benehmen mich veranlaßte. An diesem Abend suchte er mich auf und drückte mir die Hand. — Ich erstaunte. Wie haben Sie doch verleugnet . . . ? — „Sie reisen ab, aber ich bleibe.“ Das war seine Antwort, die ich nicht vergessen habe.

Der Sängerkhor unsrer Matrosen sang zur Janitscharenmusik russische Nationallieder, und die Señora Amador, die in der fröhlichsten Stimmung sich wie eine anmutige Fee unter uns bewegte, warf ihnen, nach spanischer Sitte, eine Handvoll Pfaster zu. — Der Herr von Rozebue fand darin eine Beleidigung. Er ließ, nachdem unsre Gäste sich entfernt,

dieses Geld aufsuchen und sandte es der wohlmeinenden Geberin mit einem Billett zurück, welches, an eine schöne Frau gerichtet, von der Zartheit russischer Sitte keinen günstigeren Begriff gegeben haben kann, als ihm die Freigebigkeit, die er zurückwies, von der spanischen Weise gegeben hatte.

Am 29. Januar 1818 gingen wir mit der Eglantine zugleich unter Segel und verließen die Bucht von Manila.

Von Manila nach dem Vorgebirge der Guten Hoffnung.

Nachdem wir aus der Bucht von Manila am 29. Januar 1818 ausgelaufen, durchkreuzten wir de conserve mit der Eglantine mit günstigem N D.-Wind in W S W.-Richtung auf vielbefahrener Fahrstraße das Chinesische Meer und hatten am 3. Februar Ansicht von Pulo Sopata. Von hier mit südwestlichem und mehr südlichem Kurs kamen wir am 6. in Ansicht von Pulo Teoman, Pulo Pambeckau und Pulo Kroe (nach Arrowsmith, dem ich folge, um bei der schwankenden Rechtschreibung der malaiischen Namen einen Halt an ihm zu haben; nach andern Pulo Timon, Pisang und Mora). Die Eglantine, die minder schnell als wir segelte, hielt uns auf.

Von diesem westlichsten Punkt unsrer Fahrt im Chinesischen Meere steuerten wir nach Süden und etwas östlicher, um die Gasparstraße, zwischen der Insel gleichen Namens und Banca, zu erreichen.

Wir durchkreuzten am 8. Februar 1818 am frühen Morgen zum drittenmal den Äquator. Es war für die Russen und Meuten, die wir zu St. Peter und Paul, zu San Francisco und zu Unalaska an Bord genommen, das erstemal. Unsere alten Matrosen hatten besonders die Meuten mit märchenhaften Erzählungen von der furchtbaren Linie und von den Gefahren und Schrecken beim Überschreiten derselben in Angst gesetzt. — Es blieb bei dieser Verhöhnung; es ward keine Taufe vorgenommen und keine Feierlichkeit fand statt.

Am diesem Tage schickte mich der Kapitän mittags zu der Eglantine, um dem Kapitän Guerin Nachtsignale, die noch nicht verabredet worden, mitzuteilen. Ich speiste am Bord der Eglantine. Ein solcher Besuch auf hoher See hat einen besonderen Reiz. Wenn man aus der veränderten Umgebung sein eigenes Schiff, womit man reist, unter Segel sieht, so ist es, als stünde man am Fenster um sich auf der Straße vorübergehen zu sehen. Ich kehrte nachmittags zu dem Kurik zurück.

Von beiden Schiffen hatte man den Tag über im Westen ein malaiisches Segel bemerkt, welches, nur mit der Spitze über den Horizont ragend, denselben Kurs als wir zu halten schien. Abends um neun Uhr

zeigte sich in der Nähe des Kurits Licht — ein Boot, vielleicht jenes Segel. — Der Kapitän ließ sogleich einen Schuß darauf tun, das Licht verschwand, und etliche Kartätschenschüsse wurden noch in die Nacht hinein abgefeuert; — hoffentlich ohne Schaden anzurichten. Es mochte übrigens sehr weise sein, in diesem Meere, das nicht für sauber von malaiischem Raubgesindel gehalten wird, auf den ersten Argwohn hin zu zeigen, daß wir Kanonen hatten und nicht schliefen. Die Eglantine, die eine halbe Meile hinter uns war, hielt unsre Schüsse für Notschüsse. Der Kapitän Guerin glaubte uns auf eine Untiefe geraten und wandte wohlweislich sein Schiff, um selber nicht zu scheitern. Wir legten bei, riefen ihn durch ein Signal herbei, erzählten ihm durch das Sprachrohr den Vorfall und setzten in seiner Begleitung unsern Weg fort.

Eine weitläufigere Beschreibung von dem ganzen Vorfall ist in der Reise von Herrn von Kokebue, Teil II. Seite 142, nachzusehen, wofelbst es heißt: „Fest entschlossen, zu siegen oder zu sterben, ließ ich usw.“ — Ich verweise darauf.

Am 9. vormittags ward die Insel Gaspar von dem Masthaupt entdeckt. Wir segelten am Abend südwärts längs ihrer Westküste und ließen um Mitternacht die Anker fallen, als sie uns im Norden lag. Wir gingen mit Tagesanbruch wieder unter Segel und kamen schon am Vormittag durch die Gasparstraße.

Die Küste von Banca und die von Sumatra, längs welcher wir die nächstfolgenden Tage segelten, sind niedriges Land. Der Wald, der die Ebene üppig bekleidet, erstreckt sich bis zum Strande; die Form der Palmen ist darin nicht vorherrschend.

Am 11. warfen wir die Anker um Mitternacht und nahmen sie um halb fünf Uhr wieder auf. Am Morgen des 12. segelten wir durch grüne Wiesen, die frei im Meere schwimmende aufsteigende Pflanzen bildeten, vermutlich eine Baumart; die Pflänzchen hatten die Samenhülle bereits abgeworfen. — Wind und Strom zogen diese schwimmenden Saaten zu langhin sich schlängelnden Flüssen. Bald zeigten sich die zwei Brüder. Diese nahe der niedern Küste von Sumatra liegenden Inselchen gleichen den niedern Inseln der Südsee, nur sieht man das Meer an denselben nicht branden. Wir glaubten zuerst, daß Büsche von Rhizophoren sich unmittelbar aus der Flut erheben. Wir segelten zwischen diesen Inseln und dem Hauptlande durch und warfen um sieben Uhr abends die Anker.

Am 13. wehte nur ein schwacher Landwind, der uns zu öfteren Malen gebrach; wir gingen unter Segel und warfen wiederholt die Anker zuletzt sehr nahe an der Küste von Sumatra. Wir waren in der Nähe der Zupfeninseln; die Nordinsel lag hinter uns; drei kleine waldbewachsene Inselchen nördlich von uns fehlten auf der Karte. Saba war

gut zu sehen und nahe an dessen Küste ein großes Schiff. In unsrer Nähe angelten zwei Fischer auf einem leichten Kahn. Wir machten ihnen, als sie sich uns näherten, kleine Geschenke; sie ruderten sogleich, uns freundlich winkend, an das Land, von wo sie uns bald eine sehr große Schildkröte brachten. Ein andres Boot brachte uns deren mehrere und außerdem Hühner, Affen und Papageien. Die Menschen wollten dafür Pistolen und Pulver oder Piaster. Schildkröten wurden für unsern und der Matrosen Tisch auf mehrere Tage angeschafft, und außerdem kauften einzelne von der Schiffsgesellschaft Affen von verschiedenen Gattungen und Arten.

Unter diesen Affen, die alle kränkelten und von denen keiner das Vorgebirge der Guten Hoffnung erreichte, befand sich ein junger, der häßlich, rüdig und sehr klein war. Des letztern Umstandes wegen hatten ihn die Matrosen Elliot genannt. Dieses armen verwaisten Affenkundes wollten sich die erwachsenen alle, sowohl Männchen als Weibchen, annehmen; alle wollten ihn an sich reißen, ihn haben, ihn lieblosen, und keiner war doch von seiner Art. Der Untersteuermann Petroff, dem besagter Elliot gehörte, wurde von den Herren der andern Affen flehentlich um denselben gebeten. Er theilte seine Gnust und beglückte jeden Tag einen andern. Eschscholtz hat in der Reisebeschreibung einen dieser Affen als eine neue Gattung beschrieben.

Wir hatten ein Pärchen von der Luzon gemeinen Art aus Manila mitgenommen. Diese befanden sich in dem gedeihlichsten Zustande; sie belebten unser Tauwerk, wie ihre heimischen Wälder, und blieben unsre lustigen Gefellen bis nach St. Petersburg, wo sie glücklich und wohlbehalten ankamen.

Ich finde den Umgang mit Affen belehrend; „denn“ — wie Calderon von den Eseln sagt — „denn es sind ja Menschen fast.“ Sie sind das ganz natürliche Tier, das dem Menschen zum Grunde liegt. Mazurier wußte es wohl; er spielte den Zocko, wie Kean den Othello. Die Charakterverschiedenheit bei Individuen derselben Art ist bei den Affen wie bei den Menschen auffallend. Wie in den meisten unsrer Hänlichkeiten, führte das verschmitztere Weib das Regiment, und der Mann fügte sich.

In Hinsicht der Schildkröten werde ich bemerken, daß ich an der letzten, die geschlachtet ward, und nachdem sie bereits zerlegt worden, phosphorisches Licht wahrnahm; es zeigte sich besonders an dem Bug des einen Vordergliedes. Aber auch am abgeschnittenen Halse leuchteten etliche Teile — ob die Nerven? Das Leuchtende ließ sich mit dem Finger aufnehmen und auf demselben ausbreiten, wo es seinen Schein behielt.

Im Chinesischen Meere, das wir zu verlassen uns anschickten, hatten sich eine Seeschwalbe und ein Pelikan auf dem Murik fangen lassen; letzterer, nachdem er ein Gefangener auf der Eglantine gewesen war. —

Insekten und Schmetterlinge kamen in der Nähe des Landes an unsern Bord. Die Windstille in der Sundastraße versorgte uns mit einer reichen Ausbeute an Seegewürmen, und das von Eschscholtz entdeckte Insekt des hohen Meeres fehlte auch hier nicht.

Ich lehre zu unserm Ankerplatz vom 13. Februar 1818 zurück. — Am Abend besuchten uns die Herren von der Eglantine. Wir nahmen voneinander Abschied. Der Kurik sollte wohl früher als die Eglantine in Europa anlangen; dennoch gab ich dem Kapitän Guerin etliche Zeilen an meine Angehörigen mit.

Der Strom setzte mit einer Schnelligkeit von zwei Knoten, abwechselnd bei der Flut in das Chinesische Meer, bei der Ebbe aus demselben in das Indische.

Wir lichteteten am 14. mit dem frühesten die Anker und fuhren bei großer Gewalt der Strömung und schöner Nähe des Landes durch den Kanal zwischen den Zupflemiuseln, deren wir acht zählten, und dem Stromfelsen in den Indischen Ocean. Wir hatten um zwölf Uhr mittags die Eglantine aus dem Gesichte verloren. Wir sahen sie, da uns der Wind zu labieren zwang, noch einmal um vier Uhr vor der Insel Crocotoa vor Anker liegen. Wir hatten am 15. abends die Straße und die Inseln hinter uns. Wir bekamen am 16. den beständigen Ostwind. Wir hatten bisher täglich drei bis vier Schiffe um uns bald einzeln, bald zugleich gezählt. Am 18. war kein Segel mehr zu sehen.

Wir hatten am 21. die Sonne im Zenit. Am Abend des 2. März ward eine Feuerkugel von ausnehmendem Scheine am nördlichen Himmel gesehen. — Ich habe im Atlantischen Ocean und in andern Meeren manche Meteore der Art mit ziemlicher Genauigkeit beobachtet. Aber die Wissenschaft verlangt zusammentreffende, gleichzeitige Beobachtungen derselben Erscheinung, und meinen Beobachtungen sind keine andern entgegengekommen.

Der Fang einer Bonite erfreute uns am 3. März. Wir überschritten am 4. den südlichen Wendekreis. Ein großes Schiff durchkreuzte am Morgen dieses Tages in N.N.D.-Richtung unsern Kurs. Am Abend flog uns eine Seeschwalbe in die Hände.

Am 12. März, 29° 19' südl. Br., 313° 26' westl. L., im Süden von Madagaskar, hatten wir den beständigen Wind verloren. Gewitter mit Blitz und Donner, Windstille und Sturm wechselten ab. In der Nacht zum 13., die ausnehmend finster war, befanden wir uns unversehens in der Nähe eines übergroßen Schiffes und in Gefahr, übersegelt zu werden. Wir sahen in dieser Breite noch Tropikvögel.

Die Nachtgleiche (20. März) brachte uns Stürme. Wir hatten vom 14., erstes Mondviertel, bis zum 21., Vollmond, beständig ein stürmisches

Meer und abwechselnd die heftigsten Windstöße, die wir je erlitten. (Gegen 31° südl. Br., zwischen 318° und 325° westl. L.) Am 22., dem Oftertage, war das schönste Wetter. Morgens wurde ein Delfin harpuniert von einer ausgezeichneten Art, welche uns noch nicht vorgekommen war.

Am 23., wo der Wind sehr schwach war, wurde vom Masthaupt ein Segel im Norden entdeckt. Wir erreichten am Abend die Mittagslinie von St. Petersburg. Am 27. befanden wir uns schon auf der Bank, welche die Südspitze Afrikas umsäumt, und der Strom trieb uns schnell westwärts unserm Ziele zu. Am 29. hatten wir Aussicht vom Lande, westlich vom Kap Agulhas. Wir liefen in der Nacht vom 30. zum 31. in die Tafelbai ein.

Da hatte uns der alte Adamaſtor*) einen Trug gespielt und uns in die größte Gefahr verlockt, die wir vielleicht auf der Reise bestanden. Herr von Kozebue kannte die Tafelbai nicht und mußte wohl keinen Plan von derselben haben. Er sagt selbst: „Durch verschiedene Feuer am Ufer irgeleitet, hatte ich nicht den Ort getroffen, wo die Schiffe gewöhnlich zu liegen pflegen. — Bei Tagesanbruch merkten wir erst, daß wir nicht vor der Kapstadt geankert, sondern am östlichen Teile der Bai, drei Meilen von der Stadt entfernt.“ Auf dem Strande vor uns, dem wir in der Nacht zugesteuert waren und von dem uns der Wind abgehalten hatte, lagen zur Warnung die Wracke verschiedener Schiffe.

Es wehte stürmisch aus Süden. Ein Lotse holte uns aus der gefährlichen Stelle, die wir einnahmen, und brachte uns auf den sichern Ankerplatz vor der Stadt, wo Windstille war oder auch ein leichter Windhauch aus Norden. Der Kapitän fuhr nach der Stadt und ich mußte auf dem Kurik seine Rückkunft abwarten. Es brannte mir wie Feuer auf den Nägeln. Die Kapstadt ist eine Vorstadt der Heimat. Hier sollte ich in einer deutschen Welt die Spuren mir teurer Menschen wiederfinden; hier erwarteten mich vielleicht Briefe von meinen Angehörigen; hier rechnete ich auf einen Freund, Karl Heinrich Bergins aus Berlin, Ritter des Eisernen Kreuzes, Naturforscher, der vor meiner Abreise als Pharmazent nach dem Kap gegangen war. Und wie ich nach der Stadt hinübersah, die an diesem schönen Morgen sich nach und nach aus dem Nebel, der über ihr lag, entwickelt hatte und, von der bekannten herrlichen Berggruppe überrührt, rein vor mir lag: da ruderte aus dem Walde von Masten hervor ein kleines Boot auf den Kurik zu, und Leopold Mundt, ein anderer befreundeter Botaniker aus Berlin, stieg an Bord und fiel mir um den Hals.

Die erste Nachricht, die er mir gab, war eine Todesnachricht. Der wackere

*) Camoens Lusiada, V. 51

Bergius, allgemein geliebt, geachtet und geehrt, hatte am 4. Januar 1818 sein Leben geendet. Mundt selbst war von der preussischen Regierung als Naturforscher und Sammler nach dem Kap geschickt worden.

Sobald der Kapitän wieder eintraf, fuhr ich mit Mundt ab und zwar zuerst an den Bord der Uranie, Kapitän Frehmet. Sowie der Kuril von seiner Entdeckungsreise müde und enttäuscht heimkehrte, lief eben die Uranie zu einer gleichen Reise in der Blüte der Hoffnung aus und war im Begriff, den hiesigen Hafen zu verlassen. Wir fanden den Kapitän Frehmet nicht an seinem Bord. Seine Offiziere, die zugleich seine Gelehrten waren, behielten uns zu Tische. Ich freute mich des günstigen Zufalls, der mir, obgleich nur flüchtig, ihre Bekanntschaft verschaffte. Es war ihnen verheißen, auf Guajan anzulegen; und für diesen Landungs-ort hatte ich ihnen manches zu sagen, was da noch übrig blieb zu tun, und hatte ihnen Grüße an meinen Freund Don Luis de Torres aufzutragen. — Einer von den Herren hatte mit einem Chamisso gedient und sollte, falls er mir in der Welt begegnete, mir von ihm und der Familie ein Glückauf zurufen. Hier trat mir zuerst mein wackerer Nebenbuhler und Freund, der Botaniker Gaudichaud, entgegen.

Wir kehrten nach Tische zu dem Kuril zurück, und da schnürte ich mein Bündel und zog auf die Zeit unsres Aufenthaltes am Kap zu Mundt an das Land.

Man erstaunt selber ob der gesteigerten Tätigkeit, zu welcher man plötzlich, sowie man den Fuß auf das Land setzt, aus dem trägen Schlafe erwacht, von dem man unter Segel sich gebunden fühlte. Ein Blättchen zu schreiben, zehn Seiten zu lesen, das war ein Geschäft, zu dem man mühsam die Zeit suchte, und bevor man sie gefunden, waren die bleiernnen Stunden des Tages leer abgelaufen. Jetzt dehnen sich gefällig die vollen Stunden, und zu allem hat man Zeit, und zu allem hat man Kraft; man weiß nichts von Schlaf oder Müdigkeit. „Der Körper hat sich bis auf das Vergessen seiner Bedürfnisse dem Geiste untergeordnet.“*)

Wir blieben nur acht Tage am Kap. Während drei dieser Tage wütete ein N.-Sturm mit solcher Gewalt, daß er die Verbindung zwischen dem Lande und dem Schiffe unterbrach. Mich hemmte der Sturm nicht, ich war die Stunden des Tages in der freien Natur, die Stunden der Nacht mit dem Gesammelten und mit Büchern geschäftig. — Mundt, Krebs, dortiger Pharmazeut und Naturforscher, und andre, meist Freunde meines seligen Freundes Bergius, waren meine Wegweiser und Gefährten.

Wir machten eine große Exkursion auf den Tafelberg; wir bestiegen ihn vor Tagesanbruch von der Seite des Löwenberges und kamen bei

*) Dya na Core.

dunkler Nacht auf dem mehr betretenen Weg zu der Schlucht hinter der Stadt wieder herab. Die Gefährten legten sich sogleich müde und schlaftrunken hin, erst spät am andern Tage zu erwachen. Ich aber, nachdem ich meine Pflanzen besorgt, studierte die Nacht über eine holländisch-malaiische Grammatik, die erste malaiische Sprachlehre, die mir in die Hand gekommen war, und verschaffte mir den ersten Blick in diese Sprache, deren Kenntniss mir zur Vergleichung mit den Mundarten der Philippinen und Südsee-Inseln erforderlich war. Am frühen Morgen war ich schon am Strande und sammelte Lauge.

Unter den Seepflanzen, die ich vom Kap mitgebracht habe, hat eine, oder nach meiner Ansicht haben zwei eine große Rolle in der Wissenschaft gespielt, indem sie für die Verwandlung der Gattungen und Arten in andre Gattungen und Arten Zeugnis ablegen gesollt. Ich habe wohl in meinem Leben Märchen geschrieben, aber ich hüte mich, in der Wissenschaft die Phantasie über das Wahrgenommene hinaus schweifen zu lassen. Ich kann in einer Natur, wie die der Metamorphosier sein soll, geistig keine Ruhe gewinnen. Beständigkeit müssen die Gattungen und Arten haben, oder es gibt keine. Was trennt mich homo sapiens denn von dem Tiere, dem vollkommeneren und dem unvollkommeneren, und von der Pflanze, der unvollkommeneren und der vollkommeneren, wenn jedes Individuum vor- und rückschreitend aus dem einen in den andern Zustand übergehen kann? — Ich sehe in meinen Algen nur einen Sphaerococcus, der auf einer Conferva gewachsen ist, nicht etwa wie die Mistel auf einem Baume wächst, nein, wie ein Moos oder eine Flechte.*)

Man hat, um sich mit dem Vorgebirge der Guten Hoffnung, der Kapstadt und deren Umgebung bekannt zu machen, zwischen vielen Reisebeschreibungen die Wahl. Ich lasse gern überflüssige Werke ungeschrieben sein, versuche kein neues Gemälde von dieser großartig eigentümlichen Landschaft zu geben, sondern zeichne mich bloß als Staffage auf das bekannte Bild. Nirgends kann für den Botaniker das Pflanzenkleid der Erde anziehender und behaglicher sein als am Kap. Die Natur breitet ihre Gaben in unererschöpflicher Fülle und Mannigfaltigkeit unter seinen Augen zugleich und unter seiner Hand aus; alles ist ihm erreichbar. Die Heiden und Gebüsch vom Kap scheinen zu seiner Lust, wie die Wälder von Brasilien mit ihren wipfelgetragenen Gärten zu seiner Verzweiflung geschaffen zu sein.

In der Stadt und eine Strecke weit auf dem Fahrwege, der sich nun den Fuß des Gebirges zieht, findet man mit Verdruß nur europäische Pinien, Silberpappeln und Eichen. Überallhin bringt der Mensch ein Stück von

*) „Ein Zweifel und zwei Algen“ in: Verhandlungen der Gesellschaft Naturforschender Freunde in Berlin. I. Band. 3. Stück, 1821.

der Heimat mit sich, so groß wie er kam. — Verläßt man aber den Fahrweg und steigt zu Berge, so entspricht kein Ausdruck der gedrängten Vielfältigkeit und dem bunten Gemische der Pflanzen. Ich habe mit Mundt auf dem Tafelberge manche Pflanzen gefunden, die ihm bis dahin entgangen waren, und habe, flüchtiger Reisender, aus diesem betretensten der botanischen Gärten manche Pflanzenart mitgebracht, die noch unbeschrieben war. — Und jede Jahreszeit entfaltet eine ihr eigentümliche Flora.

Der Gebirgsstock des Tafelberges, der durch weite Ebenen von den Gebirgen des Innern abgesondert ist und den man als ein nördlichstes stehengebliebenes Vorgebirge des mit seinen Bergen im Meere untergegangenen südlicheren Landes betrachten könnte; — der Gebirgsstock des Tafelberges unterscheidet sich sehr von den nächsten Bergzügen durch seine Flora, in welcher sich Gattungen und Arten in einem andern Verhältnis auf eine eigne charakteristische Weise mischen, und die anscheinlich mehrere ihr ausschließlich eigentümliche Pflanzen besitzt. So ist zum Beispiel die in unsern botanischen Gärten gemeine *Protea argentea* nur auf dem Tafelberge gefunden worden, und es wäre leicht denkbar, daß eine Laune des Zufalls oder des Menschen sie auf ihrem so beschränkten heimatischen Boden vertilgte und ihre Art sich nur noch in unsern Treibhäusern erhielt.

Etliche Pflanzen des Innern kamen während meines Hierseins nach der Stadt. Wie sie hörten, daß ein neuer „Blumensucher“ da sei, erboten sie sich, mich auf ihre Besitzungen mitzunehmen. Jeder reisende Naturforscher kann darauf rechnen, auf das gastfreundlichste im Innern der Kolonie aufgenommen zu werden.

Der Islamismus und das Christentum sind auf den ostindischen Inseln gleichzeitig gepredigt worden, und die Missionare beider Lehren haben auf demselben Felde gewetteifert. Es war mir auffallend, von mohammedanischen Missionen am Kap sprechen zu hören. — Unter dem Vorwand des Handels, sagte man mir, kommen, die diesem Geschäfte sich widmen, und suchen in das Innere der Kolonie zu dringen. Sie richten sich vorzüglich an die Sklaven, von denen sie nicht wenige bekehren. — Es soll aber auch nicht beispiellos sein, daß Freie und Weiße sich zu ihnen bekannt haben. — Ich wiederhole bloß, was ich gehört habe, und kann keine Bürgschaft dafür stellen.

Ich hatte Befehl erhalten, mich am Abend des 6. April einzuschiffen. Als ich an Bord kam, wurde ein Tag zugegeben und ich fuhr wieder ans Land. Ich machte am 7. noch eine weite Exkursion mit Mundt und Krebs. Am Abend begleiteten mich beide an Bord. Mundt schlief die Nacht auf dem Kurik. Als wir am Morgen des 8. April 1818 aufwachten, war bereits der Kurik unter Segel und hatte die Schiffe

auf der Reede hinter sich zurückgelassen. — Der Kapitän wollte den gepreßten Passagier auf das nächste Schiff zurückschicken. Da zeigte sich ein Boot und ward herbeigeschrien. Der Eigner beehrte gleich bare Bezahlung. Es zeigte sich, das Mundt, wie ohne Hut, so auch ohne Geld war. — Ich löste schnell den Freund aus, wir umarmten uns, er sprang in das Boot. Der Kurik glitt mit vollen Segeln in die offene See.

Vom Vorgebirge der Guten Hoffnung nach der Heimat. London. St. Petersburg.

Nachdem wir am 8. April 1818 (nach unsrer Schiffsrechnung) die Tafelbai verlassen, erhielten wir auf der gewöhnlichen Fahrstraße der heimkehrenden Schiffe den Passat am 16., durchkreuzten am 18. den südlichen Wendekreis und erreichten am 21. die Mittagslinie von Greenwich. Hier erst corrigierten wir unsre Zeitrechnung und schrieben, die von Greenwich annehmend, anstatt Dienstag den 21., Mittwoch den 22. April.

Am 24. April 1818 hatten wir Ansicht von St. Helena. Unser Kapitän hegte den Wunsch, an dem Felsen des gefesselten Prometheus anzulegen; das ist begreiflich. Die hohen Mächte hatten Kommissare auf der Insel. Es konnte nicht unnatürlich scheinen, daß ein russisches Kriegsschiff sich dem russischen Kommissar (Grafen Valleman) erböte, seine Depeschen zu befördern. Die englische Kriegsbrigg, die über dem Winde der Insel kreuzte, visitierte uns. Der Offizier, der an Bord kam, trat mit gespannter Pistole in die Kajüte des Kapitäns. Nach eingesehenen Papieren gab er uns die Weisung, uns während der Nacht, die zu dämmern begann, in der Nähe der Insel aufzuhalten und am andern Morgen nach Jamestown zu steuern. — Die Brigg machte Signale; der Telegraph auf dem Lande setzte sich in Bewegung; die Nacht brach ein.

Wir segelten am Morgen der Stadt und dem Ankerplakz entgegen. Eine Batterie gab uns durch eine Kanonenkugel, die vor dem Schiffe die Luft durchpfiß, zu verstehen, daß wir nicht weiter gehen möchten. — Der Telegraph war in Tätigkeit; eine Barke stieß vom Admiralschiff ab und ruderte auf uns zu. Wir glaubten jener Barke entgegenfahren zu dürfen, nahmen den alten Kurs wieder und erhielten, auf demselben Punkt angelangt, eine zweite Kanonenkugel. Der Offizier, der an unsern Bord gekommen war, erbot sich, uns auf die Reede zu führen: Die Batterie, meinte er, habe keine Befugnis auf uns zu feuern und werde es jetzt nicht wieder tun. Wir steuerten mit unserm Geleitsmann

wiederum auf den Hafen und erhielten sofort die dritte Kanonenkugel. — Darauf stieg der Offizier wieder in sein Boot und ruderte an sein Schiff zurück, um Mißverständnissen ein Ziel zu setzen, welche nur von der Abwesenheit des Gouverneurs herrühren konnten, der nicht in der Stadt, sondern auf seinem Landhause war. — Mittlerweile lichteten alle Kriegsschiffe, die auf der Reede lagen, die Anker und gingen unter Segel. — Wir warteten bis nach zwölf Uhr; da wir um diese Zeit noch ohne Nachricht waren, strichen wir mit einer Kanonenkugel die Flagge und nahmen nach einer Versäumnis von beiläufig 18 Stunden, unsern Kurs wieder nach Norden.

Ich bemerkte beiläufig, daß nach Seemannsbrauch bei der Art Unterhaltung, welche die Batterie mit uns führte, die erste Kugel über das Schiff, die zweite durch das Lanwerk und die dritte in die Kajüte des Kapitäns geschickt zu werden pflegt. Die Batterie hatte eigentlich dreimal den ersten Schuß, aber keinen zweiten auf uns abgefeuert. Es ist übrigens einleuchtend, daß in dem Verfahren der Wachtbrigg, des Admiralschiffes und der Landbatterie keine Übereinstimmung stattfand; und die Schuld an der Verwirrung, die in Hinsicht unser herrschte, können wir nur dem Gouverneur beimessen.

Ich ward in diesen Tagen eines Mißverständnisses wegen von dem Kapitän vorgefordert. Es kam zu Erörterungen, wobei die liebenswerte Rechtlichkeit des kränklich-reizbaren Mannes in dem schönsten Lichte erschien. Er erkannte, daß er sich in mir geirrt, bot mir die Hand, wollte selber die Hälfte der Schuld auf sich nehmen, ich solle zu der andern mich bekennen. Und wahrlich, ich mochte zur Unzeit seiner Empfindlichkeit Stolz und Troß entgegengesetzt haben. Alles, was ich zu dulden gehabt, war vergessen und aller Groll ins Meer versenkt.

Wir sahen am 30. April die Insel Aszension, die wir im Westen liegen ließen. Die Schildkröten, die man auf ihrem Strande zu finden hoffen kann, bewogen uns nicht, eine Landung zu versuchen. — Auf den Bergen ruhten Wolken. Viele Vögel waren zu sehen.

Am 6. Mai überschritten wir vor Tagesanbruch zum vierten- und letztenmal den Äquator. Der Tag wurde festlich begangen. — Ich habe von der Komödie, welche die Matrosen aufführten, keine Erinnerung. Da mußte ich wohl nicht mit ganzem Herzen dabei sein.

Wir hatten den Passat verloren und hatten leichte spielende Winde und Windstille. Wir hatten am 5. ein Schiff gesehen, am 8. zeigte sich ein andres. Am Abend dieses Tages war ein Regen gleich einem Wolkenbruche und es donnerte stark.

Wir bekamen am 12. Mai den nördlichen Passat, behielten ihn bis zum 26., wo der Wind zum Südosten überging, und durchschnitten un-

gefährt vom 22. bis zum 30. Mai, zwischen dem 20.^o und 36.^o nördl. Br. und dem 35.^o und 37.^o westl. L. das Meer des Sargasso. So wird geheissen eine weite Wiese schwimmenden, von dem unbekanntem Felsenstrande, wo er erzeugt worden sein muß, abgerissenen und von dem weiten Strudel der Seeströmung in die Mitte ihres Kreislaufes zusammengespülten Seetanges meist von einer und derselben Art. Ich will mit diesen flüchtigen Worten nur dem Laien das gebrauchte Wort erklären. Die Sache selbst läßt dem Gelehrten noch viel zu denken und zu erforschen übrig.

Seit wir die Linie durchkreuzt hatten, nahm die Zahl der Schiffe zu, die wir fast täglich sahen. Wir zeigten oft wechselseitig unsere Flaggen. Am 29. Mai sahen wir eine Flasche im Meere schwimmen, die wir aber nicht aufnahmen. — Was mochte die Schrift besagen, die sie vermutlich enthielt? Am 1. Juni sprach uns ein amerikanischer Skummer an und erhielt von uns Zwieback, woran er Mangel litt.

Wir sahen am 3. Juni 1818 die Insel Flores, die westlichste der Azorischen Inseln, und steuerten von da dem Kanale zu.

Am 5. kam uns ein Schiffswrack in Sicht. Es wurde weiter nicht untersucht. Die Zahl der Schiffe nahm zu; mehrere hielten mit uns denselben Kurs; wir unterhielten uns mit einigen.

Am 15. waren wir am Eingange des Kanals, ohne noch Aussicht des Landes zu haben. Eine englische Flotte war zu sehen. Ein Lotse stieg an unsern Bord. Die erste Nachricht, die ich erhielt, war eine Todesnachricht: in einem Zeitungsblatte, das jener mitbrachte, wurde eine Ausgabe der Werke der verstorbenen Frau von Staël angekündigt.

Am Abend des 16. Juni 1818 lagen wir auf der Reede von Portsmouth vor Cowes vor Anker neben einem Amerikaner, dem wir bereits zu Hana-ruru und zu Manila begegnet waren. Am Abend des 17. waren wir im Hafen.

Meine erste Sorge war, die Briefe, die ich vorsorglich zur See geschrieben, nach allen vier Winden zu verstreuen. Ich war auf heimatlichem europäischem Boden und konnte noch so bald nicht Nachricht von denen erwirken, durch die mir ein bestimmter Punkt der überall nährenden Erde zur Heimat geworden. — Ich will euch, Freunde, noch zum Zwischenspiel einladen, mich auf einen schnellen Ausflug nach London zu begleiten. Aber meine Seele durstete nur nach dem einen, nach Briefen von den Freunden, und ich konnte erst im heimatlichen Berlin zur Ruhe gelangen.

Ich finde in einem vom Kanal datierten Briefe von mir die Worte: Ich kehre dir zurück, der sonst ich war — ganz — etwas ermüdet, nicht gesättigt von dieser Reise — bereit noch, unter diesen oder jenen Umständen, wieder in die Welt zu gehen, und „den Mantel ungeschlagen“.

Ich trat am 18. morgens in Portsmouth in das erste beste Haus hinein, mich nach Schneider, Schuster usw. zu erkundigen. Ich wurde festgehalten: Was brauchen Sie? — Alles — und will mit dem Wagen, der morgen um vier Uhr nachmittags abgeht, nach London fahren. — Stoffe, Zeug, Kattun, Leinwand wurden mir zur Auswahl vorgelegt. Arbeiter nahmen Maß; Hüte, Stiefel wurden anprobiert; Strümpfe ausgesucht; die Bestellung genau gemerkt. Ich wurde in der Zeit von zehn Minuten fertig. — Am 19. um halb vier Uhr bekam ich auf dem Kurir meinen gepackten Koffer, alles nach Muster und Vorschrift, die Wäsche neu genäht, gezeichnet, gewaschen und geplättet. Verdrießlich war mir nur die Angsilichkeit, mit welcher nach dem Gelde gelangt wurde, bevor man die Ware aus der Hand ließ.

In England beginnt der Arbeitstag in der Regel um zehn Uhr des Morgens und endigt nachmittags um vier. Ein Wagen zwischen Portsmouth und London fährt nachmittags um vier Uhr ab und langt am andern Morgen um zehn Uhr an; der Geschäftsmann hat auf der Reise keine Stunde Zeit veräußert. — Ein anderer Wagen fährt bei Tage für andre Leute.

Ich saß um vier Uhr im Wagen und sah aus dem Schlage die Marksteine mit unglaublicher Schnelligkeit vorübergleiten. Ich erkannte im Fluge manche Pflanzen der heinnischen Flora, und der purpurne Fingerhut mit seinen hohen Blütenrispen schien mir ein freundliches Willkommen zuzuwinken.

Auf der Decke des Wagens, ich hätte fast gesagt auf dem Verdecke, hatten mehrere auf Urlaub entlassene Zöglinge einer Seeschule ihre Plätze. Die jungen Leute übten ihre Kletterkünste an der pfeilschnell rollenden Maschine auf eine ergöbliche Weise und waren überall eher als da, wo sie sollten.

Ich hatte mich als den Titulargelehrten der russischen Entdeckungs-Expedition zu erkennen gegeben; die Gefährten der Fahrt hatten für mich, den Fremden, Aufmerksamkeit, die ich weit entfernt war zu erwarten.

Ich wurde mitten in der Nacht aus dem festesten, gesundesten Schlafe geweckt; es sollte gespeist werden. Man erwies sich dienstfertig meiner schlaftrunkenen Unbeholfsenheit. Die Augen halb öffnend, versuchte ich nacheinander in Babel-rurivischer Sprachverwirrung alle Zungen der redenden Menschen, die ich kannte und nicht kannte, bevor ich auf die rechte kam und mich auf old England wiederfand.

Unter jenen Schülern, die zu unsrer Reisegesellschaft gehörten, befand sich ein geborener Russe. Der wurde mir vorgestellt und ich sollte mich mit ihm unterhalten. Das war ich mit dem besten Willen nicht imstande zu thun.

Welch ein Glücksfund, Welch eine Perle für eine gut eingerichtete Polizei! Ein Mensch, der ohne Paß und ohne Papiere irgendeiner Art sich nach der Residenz begibt; der, um sich recht zu verstecken, sich für einen Russen ausgibt, und von dem ein besondres Glück sogleich an den Tag legt, daß er die Sprache nicht versteht. Die armen Engländer genießen aber der wohlthätigen Einrichtung nicht. Die Verlegenheit, die mich verriet, wurde nicht einmal bemerkt; man glaubte nur aufs Wort, und ich war so sicher wie bei uns ein Spitzbube, der sich selber seine Pässe geschmiedet hat.

Ich stieg aus Unkenntnis der Stadt in der City ab, Fleet-Street, Belle Sauvage-Inn. Die Welt, in welcher ich mich bewegen wollte, war in Westminster, Piccadilly. Sieben Tage in London fassen mehr Erlebtes, mehr Gesehenes, als drei Jahre an Bord eines Schiffes auf hoher See und in Ansicht fremder Küsten; — in London, das nächst und abwechselnd mit Paris die Geschichte für die übrige Welt macht und verkündigt. — Ich werde nicht von jedem Vogel, den ich hier habe fliegen sehen, Rechenschaft ablegen.

Ich habe in London ausschließlich mit Gelehrten gelebt und in Museen, Herbarien, Bibliotheken, Gärten und Menagerien meine Zeit verbracht. Schon die Namen der Männer herzuzählen, denen ich mich dankbar verpflichtet fühle, würde mich zu weit führen. Die Bibliothek von Sir Joseph Banks war gleichsam mein Hauptquartier. Sir Robert Brown, welcher derselben vorstand, war für mich von ausnehmender Dienstfertigkeit. — Ich hatte die Ehre, Sir Joseph Banks vorgestellt zu werden. Ich sah unter andern bei ihm den Kapitän James Burney, den Gefährten Cooks auf seiner dritten Reise und Verfasser von der Chronological history of the discoveries in the South Sea, einem Meisterwerke gründlicher Gelehrsamkeit und seltener gesunder Kritik. — Mich erkühnt zu haben, in der Frage „ob Asien und Amerika zusammenhängen oder durch die See getrennt sind“ gegen einen Mann wie James Burney aufzutreten und Recht gegen ihn behalten zu haben, ist eines der Dinge, die mich in meinen eignen Augen ehren.

Ich ging einst in einem Museum auf und ab, die Schreibtasel in der Hand, und schrieb mir über Gegenstände, die meine Aufmerksamkeit besonders fesselten, Notata auf. Ein Gleiches tat mit großem Eifer ein rascher, lebendiger Mann; der Zufall führte uns zusammen, und er redete mich an. Er mochte bald an meinen Antworten merken, daß ich kein geborner Engländer sei; er fragte mich auf Französisch, ob er sich dieser Sprache bedienen solle? Ich aber rief in der Freude meines Herzens auf Deutsch aus: das ist ja meine Muttersprache! So wollen wir Deutsch reden, suchte auf Deutsch Sir Hamilton Smith fort, und

er ward seit der Stunde mein gefälliger und gelehrter Wegweiser in den verschiedenen Museen, die wir zusammen zu besuchen uns verabredeten.

Ich lernte zuerst in London Cubier kennen und begegnete auch dort dem Professor Otto aus Breslau, der mir manche Nachrichten aus der Heimat mittheilte.

Der bekannte Herr Hunemann war mir in allen Dingen dienst- und hilfreich; er war mein Rat, mein Führer, mein Dolmetscher. Er widmete meinem Dienste einen großen Teil seiner ihm kostbaren Zeit. Er half mir alles, was mir auf der Reise an Instrumenten, Büchern, Karten gefehlt hatte, nachträglich zusammenbringen, um mich zu der Heimfahrt auszurüsten, wie ich es zur Ausfahrt hätte sein sollen. — Hätte wohl, wer darüber lächelt, es viel klüger gemacht? Ich meinerseits bin bei jedem neuen Kapitel meines Lebens, das ich schlecht und recht, so gut es gehen will, ablebe, bescheidenlich darauf gefaßt, daß es mir erst am Ende die Weisheit bringen werde, deren ich gleich zu Anfang bedurft hätte, und daß ich auf meinem Sterbekissen die versäumte Weisheit meines Lebens finden werde. — Und ich bin ohne Reue, weil ich nicht wissenschaftlich und mit Willen gefehlt; und weil ich die Meinung habe, daß es andern nicht viel anders geht als mir. — Aber ich sprach von meinen Ankäufen, denen ich beiläufig 100 Pfund bestimmt hatte. — Ich fand in Arrowsmith einen lebenswerten, liberalen Gelehrten. Er sagte: wir hätten für ihn gearbeitet, und schenkte mir die Karte, die ich von ihm zu kaufen begehrte.

Der ich die letzten Jahre in der Natur gelebt, fühlte jetzt zu der Kunst, welche die Natur nach dem Bedürfnisse des geistigen Menschen vergeistigt, einen unaussprechlichen, unwiderstehlichen Zug; und von den kurzgezählten Stunden, die ich in London zu verleben hatte, umfzte ich mehrere widmen, Beruhigung im Anschauen der Kartons von Raffael oder der Antike zu suchen.

Die französische Restauration, welche sich die nächstvergangene Geschichte zu verleugnen bemühte, beilegte sich hergebrachterweise, Standbilder nutzstürzen und Inschriften und Namenszüge auszukraken. Aber die öffentliche Meinung Europas verbot ihr, Kunstwerke, die sie in Schutz nahm, zu vernichten. Sie hatte den Mittelweg erwählt, diese Träger verhaßter Erinnerungen wenigstens von ihrer Wurzel abzulösen und dieselben als Geschenke den Fremden zuzuwerfen. Ich wußte, daß der Napoleon von Canova dem Lord Wellington zugeteilt worden und in London sich befinden mußte. Längst war ich auf diese Statue aufmerksam geworden und ich begehrte gar sehr zu sehen, wie Canova den Kaiser idealisiert; um darüber zur Klarheit zu kommen, ob der vieux Sergeant de la Garde, an welchen ich dieses Kunstwerk gerichtet wissen

wollte, in dem griechisch nackten Halbgott seinen vergötterten petit Caporal erkennen könne.

Hier, sagte mir Robert Brown auf dem Wege nach Kew, wohin er die Güte hatte mich zu begleiten — hier, in diesem Hause, hinter dieser Thür steht die Bildsäule, von der wir sprechen. Und ich darauf: So laffet uns hingehen, klopfen oder klingeln; die Thür wird aufgehen und wir sehen hinein. — Wenn Sie wünschen das Bild zu sehen, erwiderte, der Sitte kundig, Robert Brown, so will ich an Sir Joseph Banks schreiben; auf dessen Bitte wird Ihnen sonder Zweifel die Erlaubnis erteilt werden. — Oder auch der russische oder der preussische Gesandte . . . — Ich kann einmal keine großen Mittel an kleine Zwecke setzen und Polypasten anwenden, um eine Feder zu bewegen. Ich schüttelte mit dem Kopfe und wir gingen weiter.

Herr von Kokebue war mit mir zugleich in London. Ich sah ihn flüchtig. Er hatte sich dem russischen Gesandten angeschlossen, war dem Prinz-Regenten und dem Großfürsten Nikolai Pawlowitsch vorgestellt worden und klagte, daß seine Zeit anders ausgefüllt werde als er gewünscht hätte, und daß er von dem, was ihn interessiere, nur wenig zu sehen bekomme.

Aber ich bin in London und spreche bis jetzt von London nicht. — Man trifft auch anderswo naturhistorische Sammlungen an und dem Fremden hilfreiche gefällige Gelehrte. Manche Stadt ist reicher als diese an Schätzen der Kunst.

Wahrlich ich wanderte nicht wie ein Blinder durch diese bewunderungswürdige Welt, welche sich mir, von den Parlamentswahlen aufgeregt, in ihrem Wesen enthüllte. Auf dem öffentlichen Markte bewegt sich in England das öffentliche Leben mit Parlamentswahlen, Volksversammlungen, Aufzügen, Reden aller Arten. — Was hinter Mauern gesprochen wird, hallt auf den Straßen nach, die zu allen Zeiten von Ausrufen, von Ausstreuern von Flug- und Zeitschriften, nachts von transparenten Bildern und Inschriften durchströmt werden. Die Mauern von London mit ihren politischen Plakaten sind für den Fremden, der seinen Augen nicht traut, das märchenhaft wunderbarste, das unglaublichste Buch, das er je zu sehen bekommen kann. Und diese heiligen Freiheiten sind es, die das Gebäude sicher stellen, indem sie jeglicher Kraft, und auch der zerstörenden, ihr freies Spiel in die freien Risse hin zugestehen. Diese heiligen Freiheiten sind es, welche die notwendig gewordene, zu lange verzögerte, zeitüberreife Revolution, die zu bewirken jetzt England geschäftig ist, hoffentlich als ruhige Evolution gestalten werden — eine Revolution, die längst schon jeden andern Boden mit schauerlichem, aus Staub und Blut gemischtem Schlamme überspült hätte.

Der Herzog von Wellington hat durch das unzeitig widerstrebende Wort „No reform“ diese Revolution begounen. Er hat das Schiff dem Winde und Strom übergeben, die es unvolderstehlich dahinreissen, derselbe Herzog hat sich jetzt des Stenerruders angemacht und verspricht sich, es unter gerefften Sturmsegeln an den Klippen vorüber zu steuern, aber abwärts, immer abwärts dem Ziele zu.

Zu Vergleichen geniegt, werse ich abseits von London den Blick zuerst auf Paris. Da sollen las narizes del Volcan, die Sicherheitsventile des Dampffessels, zugedammt und zugelötet werden. Das öffentliche Leben wird in das innere Gebäude gewaltsam eingezwängt und kann sich nur als Emeute oder Aufruhr einen Weg auf den Markt bahnen. Auf den Mauern von Paris werden noch nur neben den Theater-Anschlagzetteln Buchhändleranzeigen u. d. m. Privatangelegenheiten verhandelt. Da erhebt der Kaufmann seine Ware über die seines Nachbars, da führt Brotneid kleinliche Zwiste usw.

Man ist über dem Rheine zu keinem öffentlichen Leben erwacht. Daß es trotzdem Gesinnungen gibt, tüchtige, tatenmächtige, hat das Jahr 1813 dargetan, wird jedes dem ähnliche Sternjahr dartun, das über Deutschland aufgehen wird. — Man liest in Berlin noch an den Straßenecken die Komödien- und Konzertzettel, den Anschlagzettel vom großen Elefanten, vom starken Manne und von den Dingen überhaupt, die da zu sehen sind; endlich noch Versteigerungsaufkündigungen.

In St. Petersburg darf kein Erzeugnis der Presse den Augen des Volkes ausgestellt werden. Die Mauern werden rein gehalten, und der Komödienzettel wird unter dem Mantel in die Häuser eingeschwärzt, die nach demselben begehren.

Ich kehre zurück von wo ich ausgegangen. Ich las von den Mauern Londons das Plakat ab, womit sich Lord Thomas Cochrane von seinen Kommittenten, den Wählern von Westminster, verabschiedete. Nach manchen Schmähungen gegen die Minister kam er auf den Helden zu sprechen, den jene widergesetzlich, widerrechtlich auf St. Helena gefangen hielten. Sie selber, nicht Napoleon, gehörten in diesen Kerker. Es gebühre sich, ihn zu befreien, und sie an seiner Statt einzusperrn. Stünde sonst keiner auf, solches zu unternehmen, er, Lord Thomas Cochrane, sei der Mann, es zu tun.

Dieses Kriegsmanifest hatte in London nichts Anstößigeres als in Berlin der Anschlagzettel der Oper Meidor. Es stand im Schutze der Sitte.

Ich kam vor das Wahlgerüfte für Westminster auf Covent Garden eine halbe Stunde zu spät, um den Premierminister, zur Müge eines unpopulären Verfahrens bei Ausübung seines Rechtes als Wähler, mit

Rot beworfen zu sehen; eine echt volkstümliche Lustbarkeit, der beigewohnt zu haben der lernbegierige Reisende für eine wahre Günst des Schicksals ansehen mußte.

Wir wissen noch aus Überlieferung, daß sonst zu den akademischen Freiheiten der auf deutschen Hochschulen studierenden Jugend die allenthalben mit etlichen Tagen Karzer zu erkaufende Befugnis gehörte, einem mißfälligen Lehrer die Fenster einzuwerfen, ohne daß von Verschwörung gegen Kirche und Staat die Rede war. Bei solchen Gelegenheiten flog einmal dem alten Johann Reinhold Forstner ein fausdicke Stein auf den Arbeitstisch; den Stein nahm er zornig auf, und das Fenster aufreißend, warf er ihn den Studenten wieder zurück, ihnen zurend: den hat ein Fuchs geworfen!

Ähnliches kam, ins Englische übersetzt, bei den mehr erwähnten Wahlen vor. Das Volk hatte von seiner unbefristeten Befugnis gegen einen ministeriellen Kandidaten Gebrauch gemacht und denselben mit Rot beworfen. Aber auch ein Stein war geflogen; wenigstens gab der Gemeinshandelte vor, von einem solchen getroffen worden zu sein, und legte sich zu Bette. Es wurden Bulletins ausgegeben, und der schicksalige Stein schien mit Stimmen, die dem Verletzten zuströmen, aufgewogen werden zu sollen. Sein Gegner hielt, als ich vor das Gerüste trat, eine Rede, worin er das Ereignis besprach. Er erklärte: derjenige, welcher jenen Stein geworfen, könne kein Engländer gewesen sein; da deckte der rauschende Beifall der Versammlung die Stimme des Redners.

Am 26. Juni 1818 vier Uhr nachmittags brachte mich Herr Hunne- mann zu dem Wagen, der nach Portsmouth abfuhr. Meine Ankäufe, die er einpacken zu lassen übernommen hatte, füllten eine mäßige Kiste, die ich mit auf den Wagen nahm. Ich umarmte den mir unvergeßlichen Landsmann und nahm Abschied von der Weltstadt London.

Ich war am 27. Juni in Portsmouth. Ich fand keine Briefe vor; kein Gegengruß von meinen Lieben erreichte mich in England, keine Nachricht von ihnen. Der Anker ging am 29. auf die Rede und am 30. unter Segel. Wir gingen am 1. Juli durch die Doverstraße, verloren am 2. das Land aus dem Gesichte, sahen Zütland am 10., gingen am 11. durch den Sund und waren am 12. vor Kopenhagen. Wir sollten, ohne anzuhalten, vorüberfahren; der Wind, der uns gebrach, entschied es anders. Ich durfte auf eine flüchtige Stunde aus Land. Ich empfing den ersten Gruß von der Heimat und umarmte die alten Freunde.

Wir lichteten am 13. die Anker. Wir liefen am 23. in den Hafen von Neval ein, wo der Kapitän den Herrn von Krusenstern sprechen wollte. Dieser war nicht in der Stadt und traf erst am dritten Tag ein. Wir gingen am 27. unter Segel, waren am 31. Juli vor Kron-

stadt; am 3. August 1818 lag der Kurik zu St. Petersburg in der Newa vor dem Hause des Grafen Romanzoff vor Anker.

Der Graf war auf seinen Gütern in Klein-Rußland und mußte erwartet werden, um die kleine Welt aufzulösen, die so lange in seinem Namen zusammengehalten hatte. Herr von Krusenstern traf erst ungefähr vierzehn Tage nach uns ein. Es wurden etliche obere Zimmer im Hause des Grafen Romanzoff dem Herrn von Kokebue und seiner Schiffsgesellschaft geöffnet; mich selbst zog ein hier ansässiger Preuße, ein Universitätsfreund, gastlich an seinen Herd; ich verließ den Kurik.

Aber ich hatte keinen Paß und hier war die Polizei gegen Fremde viel vorzüglicher eingerichtet als in England. Indes hatte ich an der preussischen Gesandtschaft vorläufig einen Schutz, und was läßt sich nicht ins Geleise bringen, wenn man Freunde hat.

Ich hatte in St. Petersburg nur das eine Geschäft, mich so bald als möglich von St. Petersburg frei zu machen. Ich kehrte mich von jeder Aussicht ab, die mir in Rußland eröffnet werden sollte, und wich hartnäckig jedem Antrag aus, mich durch irgendein Verhältnis binden zu lassen. Mich zog heimlich ein andres Land. Ich werde diesem Geschwätze hohe Namen nicht einmischen. Mein Herz hing an Preußen, und ich wollte nach Berlin zurückkehren.

Ich habe in St. Petersburg nur mit Deutschen, nur mit Sprach- und Herzensverwandten vertraulich gelebt; ich bin in das russische Leben nicht eingedrungen; ich werde nur über die äußere Erscheinung der Stadt einige flüchtige Bemerkungen hinwerfen, zu denen mich die Vergleichung mit London auffordert.

London ist, entsprechend dem Begriffe einer großen Stadt, ein riesenhafter Menschen-Ameisenhaufen, ein unermesslicher Menschen-Bienenbau, bei dessen Ansätzen ungleiche Kräfte unregelmäßige Zellen hervorgebracht haben. Das Bedürfnis hat die Menschen zusammengebracht; sie haben nach dem Bedürfnis sich angebaut; ein Naturgesetz, das als Zufall erscheint, hat den Plan vorgezeichnet, die Willkür hat keinen Teil daran; und wenn die Stadt stellenweise dekoriert worden, beweist es bloß, daß Dekorieren dem Menschen zum Bedürfnis geworden ist.

St. Petersburg ist eine großartig angelegte und prächtig ausgeführte Dekoration. Die Schifffahrt, die zwischen Kronstadt und dem Ausfluß der Newa das Meer belebt, deutet auf einen voll- und handelsreichen Platz! Man tritt in die Stadt ein — das Volk verschwindet in den breiten, unabsehbar langgezogenen Straßen, und Gras wächst überall zwischen den Pflastersteinen.

Dekoration im einzelnen wie im ganzen; der Schein ist in allem zum Wesen gemacht worden. Mit den edelsten Materialien, mit Guß-

eisen und Granit wird dekoriert; aber man findet stellenweise, um die unterbrochene Gleichförmigkeit wiederherzustellen, den Granit als Gußeisen geschwärzt und das Gußeisen als Granit gemalt. Die Stadt wird alle drei Jahre aufs neue und in den Farben, die polizeilich den Hauseigentümern vorgeschrieben werden, angestrichen, außerdem noch außerordentlich bei außerordentlichen Gelegenheiten, zum Empfang eines königlichen Gastes u. d. m.; dann wird auch das Gras aus den Straßen ausgereutet. Der Herrscher sprach einst das Wohlgefallen aus, mit welchem er auf einer Reise massive Häuser gesehen, an denen alles Holzwerk, Türen und Fensterladen, von Eichenholz gewesen. Darauf wurden Maler polizeilich angelehrt und Türen und Fensterladen aller Häuser der Stadt, auf Kosten der Eigentümer, als Eichenholz bemalt. Da kamen die Maler in das Viertel, wo die reichen englischen Handelsherren wohnen und wo der Luxus eichenhölzerner Türen und Fensterladen nicht selten ist — und sie begannen, das wirkliche Eichenholz wie Eichenholz zu übermalen. — Die Eigentümer verwahrten sich dagegen und schützten vor: es sei ja schon Eichenholz; — vergebens; der Vorschrift einer hohen Polizei mußte genügt werden.

Mit Monumenten, denen man Heiligkeit beizulegen sich volkstümlich beeifern sollte, wird wie mit eitlem Dekorationen verfahren und gespielt. Die Romanzoffs-Säule wird von einem Ufer der Newa auf das andre hinübergebracht, um dort zu einem neuen Point de Vue zu dienen, und es wird beantragt, die Statue des Zaren Peters des Großen zu einer ähnlichen Verschönerung von der Stelle, die sie jetzt einnimmt, zu verriicken.

Es ist mir schmerzlich, hier ein scharfes Urtheil sprechen zu müssen, welches gleiche Unheiligkeit trifft, deren man sich in der Heimat auch schuldig gemacht. Aber was ist denn ein Monument? Ein Fleck Erde wird dem Gedächtnis eines Mannes oder einer That geweiht; da setzt man einen Stein auf und peitscht die Kinder bei dem Steine und sagt ihnen dabei: erinnert euch an das und das. So wird unter den Menschen die Sage, die mündliche Überlieferung an ein bestimmtes Auseres gebunden. — Das ist im wesentlichen ein Monument. Daß ihr später Buchstaben in den Stein graben gelernt und den Stein selbst nach dem Bildnisse eines Menschen meißeln, das sind außerwesentliche Zugaben. Wälzt den Stein von seinem Orte fort, so habt ihr nur einen Stein, wie andre Steine mehr auf dem Felde sind. Verriickt das Standbild von seiner Stelle, so setzt ihr es auf seinen Kunstwert herab, so habt ihr nur noch ein Bild, wie ihr der Bilder mehr in euren Museen habt, die sonst in Tempeln Götter gewesen sind. — Legt nicht Hand an ein volkstümliches Monument; legt nicht Hand an die Statue eines eurer Helden: der Ort, wo sie steht, gehört ihr, ihr habt kein

Recht mehr daran. Errichtet Monumente auf Plätzen, wo man sie sehen kann, nicht aber zu eitler Verschönerung, und wählt bedächtig den Ort, den ihr nicht willkürlich verändern dürft.

Der Graf Komanzoff traf in St. Petersburg in den ersten Tagen des Septembers ein.

Alles was zu meinem Gebrauch an Instrumenten und Büchern auf Rechnung der Expedition angeschafft worden, wurde mir, wie jedem von uns, abgefordert. Ich blieb hingegen im Besitz dessen, was ich gesammelt hatte. Ich wurde entlassen, die von mir geforderten Denkschriften in Berlin zu vollenden. — Der Kurir ward verkauft.

Nun hielt mich aber noch in St. Petersburg die Polizei fest, die mich daselbst zu dulden sich so schwer entschlossen hatte. — Man weiß die weitläufigen Förmlichkeiten, denen man sich unterziehen muß, bevor man einen Paß erhält. (Dreimalige Bekanntmachung der Absicht zu reisen im Wochenblatt usw.) — Ich war endlich so weit: die Welt, der ich angehört hatte, war schon auseinander gestoben.

Es sei mir vergönnt, jetzt ein Scheidender, mit dem Blicke die Männer zu suchen, in deren Gemeinschaft ich manches erduldet und erfahren. Herrn von Kozebue's „Neue Reise um die Welt in den Jahren 1823—26“ (die zweite, wobei er kommandiert, die dritte, die er gemacht hat) ist in diesen Blättern erwähnt worden. Sie hat, besonders wegen der ungünstigen Berichte über die Missionen auf den Südsee-Inseln, Aufsehen erregt. — Chramtschenko hat ein Schiff im Norden der Südsee kommandiert und mir im Jahre 1830 aus Rio de Janeiro freundliche Grüße zugesandt. Die übrigen Seelente erreicht mein Auge nicht mehr auf ihrem beweglichen Elemente. Von denen, die mit mir in ähnlichen Verhältnissen standen, bin ich, der älteste, allein vom Schauplaze nicht abgetreten. Eschscholz, Professor in Dorpat, begleitete abermals Herrn von Kozebue auf seiner neuen Reise. Er besuchte mich in Berlin im Jahre 1829, wo er sein wichtiges Werk: „System der Alalephen“ herausgab; — nach wenigen Monaten war er nicht mehr. Ich sah Choris im Jahre 1825 in Paris, wo er der Kunst lebte. Er unternahm bald nachher eine Reise nach Mexiko: zwischen Santa Cruz und Mexiko ward er von Räubern angefallen und ermordet. Der Leutnant Wormskjold zu Kopenhagen, verfunken in trüben Tieffinn, ist der Welt erstorben.

Am 27. September 1818 waren meine Kisten am Bord der *Asträa* aus Stettin, Kapitän Breslact, eingeschifft. Verschiedene Umstände verzögerten die Abfahrt; ich mußte in Kronstadt noch einige Tage auf günstigen Wind harren.

Die Verwandlungen des Insektes lassen sich auch an dem Menschen nachweisen, nur in umgekehrter Reihenfolge. Er hat in seiner Jugend-

periode Flügel, die er später ablegt, um als Raupe von dem Blatte zu zehren, auf welches er beschränkt wird. — Ich befand mich auf dem Wendepunkt. Vor meinem vierzigsten Lebensjahre (bis dahin standen noch nur zwei und ein Vierteljahr vor mir) wollte ich die Flügel abstreifen, Wurzel schlagen und eine Familie begründen; oder die Flügel wiederum ausbreiten und auf einer andern außereuropäischen Reise, reifer und besser vorbereitet, nachholen, was für die Wissenschaft zu tun ich auf meiner ersten versäumt hatte. — Diese demokratische Zeit, in welcher, wie in der Geschichte, so in der Wissenschaft und in der Kunst, anstatt einzelner Fürsten die Massen auftreten, gewährt noch jedem Strebenden die Hoffnung, da im Volke mitzuwirken und mitzuzählen, wo sonst nur hervorragenden Häuptern, denen es ein Gott gegeben, unbedingt gehuldigt wurde.

Die Asträa lag am 17. Oktober auf der Reede vor Swinemünde.

Hier endigt dieser Abschnitt meines Lebens. Als Fortsetzung gebe ich euch, ihr Freunde, das Buch meiner Gedichte. Ich habe darin zu eigener Lust die Blüten meines Lebens sorgfältig eingelegt und aufbewahrt, während die Zweige verdorrten, auf welchen sie gewachsen sind.

Aber die Zeilen, die ich auf der Reede von Swinemünde niederschrieb, mögen gegenwärtiges Buch beschließen, wie sie jenem zur Einleitung dienen.

Heimkehret fernher aus den fremden Lauden,
 In seiner Seele tief bewegt der Wanderer;
 Er legt von sich den Stab und kniet nieder
 Und feuchtet deinen Schoß mit stillen Tränen,
 O deutsche Heimat! — Woll' ihm nicht versagen
 Für viele Liebe nur die eine Bitte:
 Wann müd' am Abend seine Augen sinken,
 Auf deinem Grunde laß den Stein ihn finden,
 Darunter er zum Schlaf sein Haupt verberge.

(Geschrieben im Winter 1834—35.)

Reise um die Welt.

Inhalt.

1. Teil: Tagebuch.

	Seite
Vorwörtlich	3
Einleitend	6
Vorfrende. Reise über Hamburg nach Kopenhagen	9
Der Anrlk. Abfahrt von Kopenhagen. Plymouth	15
Reise von Plymouth nach Teneriffa	28
Reise von Teneriffa nach Brasilien. Santa Katharina	36
Fahrt von Brasilien nach Chile. Aufenthalt in Talaguano	46
Von Chile nach Kamtschatka. Salas y Gomez. Die Osterinsel. Die zweifel- hafte Insel. Romanzoff. Spiridoff. Die Anrlskette. Die Deankette. Die Krusensternsinseln. Die Penrhyninseln. Die nördlichsten Gruppen von Kabad	60
Nordfahrt von Kamtschatka aus in die Beringsstraße. St. Laurenzinsel. Kogebues-Sund. St. Laurenzbucht im Lande der Tschuktsch. Unalaska	76
Von Unalaska nach Kallifornien. Aufenthalt zu San Francisco	97
Von Kallifornien nach den Sandwichinseln. Erster Aufenthalt daselbst	111
Abfahrt aus Hana-ruru. Kabad	128
Von Kabad nach Unalaska. Nordfahrt; die Inseln St. Paul, St. George, St. Laurenz; der Zweck der Reise wird aufgegeben. Aufenthalt zu Una- laska	161
Von Unalaska nach den Sandwichinseln. Zweiter Aufenthalt auf den- selben	183
Von den Sandwichinseln nach Kabad. Abschied von den Kabadern	195
Von Kabad nach Guajan	204
Von Guajan nach Manlla. Aufenthalt daselbst	209
Von Manlla nach dem Vorgebirge der Guten Hoffnung	219
Vom Vorgebirge der Guten Hoffnung nach der Helmat. London. St. Peters- burg	227

Adelbert von Chamisso's
sämtliche Werke

in vier Bänden.

Mit einer Anzahl bisher ungedruckter Gedichte.

Herausgegeben und eingeleitet

von


Professor Dr. Ludwig Geiger.

Mit zwei Bildnissen.

Vierter Band.

Leipzig.

Druck und Verlag von Philipp Reclam jun.



Reise um die Welt
mit der
Romanzoff'schen Entdeckungs-Expedition
in den Jahren 1815—1818
auf der Brigg Rurik, Kapitän Otto von Kozebue,
von
Adelbert von Chamisso.

Zweiter Teil.

Anhang. Bemerkungen und Ansichten.

Tò τοῦ πλόου ἄστρον.

Vorwort.

Der Naturforscher der Expedition ist ausdrücklich beauftragt worden, diese Aufsätze zu verfassen, die, wie es die Natur der Dinge mit sich bringt, Untersuchungen, Bemerkungen, Berichtigungen, Entdeckungen enthalten sollen, an denen jedes Mitglied der Expedition Anteil gehabt hat und die als die Früchte ihrer gemeinsamen Bemühungen anzusehen sind. Verfasser verwahrt sich ausdrücklich gegen den Verdacht, fremdes Verdienst sich aneignen zu wollen.

Er wird dagegen für die Redaktion und für die Ansichten, die er ausspricht und die nicht jeder mit ihm teilen möchte, allein verantwortlich sein.

Er erkennt übrigens nur den deutschen Text für sein an. Er hat bei manchen der fremdartigen Gegenstände, die er zu behandeln hatte, zu wohl gefühlt, wie schwer es sei, der Kürze beflissen die Dunkelheit zu vermeiden, um für Übersetzungen, die er nicht beurteilen kann, sich verbürgen zu können.

Berlin, im Dezember 1819.

Ich versuche nach sechzehn Jahren diese Aufsätze der Vergessenheit zu entziehen. Ich unterdrücke etliche derselben*) und gebe die andern unverändert, wie sie schnell nach der Rückkehr verfaßt nach Ablauf eines Jahres dem Erlauchten Ausrüster der Expedition übergeben wurden. Etliche wenige Notizen, die ich ergänzend hinzugefügt habe, unterscheiden sich von den ursprünglichen dadurch, daß sie mit Initialbuchstaben und nicht wie jene mit Sternchen bezeichnet sind.

Seither haben die Pressen von O-Tahiti und von O-Wahu unsre Bibliotheken bereichert und Licht verbreitet über die Sprachen Polynesiens, in Hinsicht deren ich noch im Dunkel tappte. Wichtige Werke der Missionare haben uns über die Völker, unter denen sie gelebt haben, belehrt. Gelehrte aller Nationen haben den Großen Ozean befahren, und die Reisebeschreibungen haben sich ins Unglaubliche vermehrt.

Seither sind die Engländer unablässig tätig gewesen, die Beschaffenheit des Nordens und der Nordküsten Amerikas zu erkunden. Die Russen haben gleichzeitig die Umschiffung und Aufnahme der Nordküsten Asiens vollendet, und Streitfragen, die ich noch theoretisch abzuhandeln berufen war, sind tatsächlich entschieden worden.

Ich lasse diese neuere Literatur unberührt.

Dem Vorwurf, daß diese Blätter für mein eigentliches Fach, die Pflanzenkunde, nur Weniges und Dürftiges enthalten, entgegne ich, daß in ihnen nur der erste Eindruck des flüchtigen Blickes niedergelegt werden sollte und konnte, indem die Ergebnisse der Untersuchung einem eignen Werke vorbehalten blieben. Ich verweise auf die *Linnaea* von Schlechtendal, in welcher Zeitschrift fortlaufend *De plantis in expeditione Romanzoffiana observatis* abgehandelt wird. Ein selbständiges Werk mit den nötigen Figuren konnte ohne fremde Unterstützung nicht herausgegeben werden. — Ich habe in diesen Aufsätzen nur etliche Pflanzenbestimmungen berichtet oder ergänzt; bei einer Umarbeitung derselben konnte alles Botanische daraus wegbleiben.

*) über Teneriffa und Brasilien.

Berlin, im April 1835.

Adelbert von Chamisso.

Chile.

Die Küste von Chile gewährte uns, als wir ihr nahten, um in die Bucht de la Concepcion einzulaufen, den Anblick eines niedrigen Landes. Die Halbinsel, die den äußern Rand dieses schönen Wasserbehälters bildet, und der Rücken des Küstengebirges hinter demselben bieten dem Auge eine fast wagerechte Linie dar, die durch keine ausgezeichneten Gipfel unterbrochen wird, und nur die Brüste des Biobio erheben sich zwischen der Mündung des Flusses, nach dem sie heißen, und dem Hafen San Vincent als ein anmutiges Hügelpaar. Walfische, Delphine, Robben belebten um uns das Meer, auf welchem der *Fucus pyrifera* und andre gigantische Arten, die wir zuerst am Kap Horn angetroffen, schwammen; Herden von Robben sonnten sich auf der Insel Quiquirina, am Eingange der Bucht, und in dieser selbst umringten uns dieselben Säugetiere wie im offenen Meer; aber kein Segel, kein Fahrzeug verkündete, daß der Mensch Besitz von diesen Gewässern genommen. Wir bemerkten nur an den Ufern zwischen Wäldern und Gebüschen umzäunte Felder und Gehege, und niedrige Hütten lagen unscheinbar am Strande und auf den Hügeln zerstreut.

Das niedrige Gebirge der Küste, auf welchem der Biobio bei der Stadt Mocha oder Concepcion breit und ohne Tiefe herausfließt, verdeckt die Ansicht der Cordillera de los Andes, welche sich in Chile mit ihrem Schnee und ihren Vulkanen, in einer Entfernung von mindestens vierzig Stunden vom Meer, hinter einer breiten und fruchtbaren Ebene erhebt und der wissenschaftlichen Forschung ein noch unversuchtes Feld darbietet. Molina, der die Cordillera in Peru und in diesem Reiche gesehen, glaubt, daß die hiesigen Gipfel die um Quito an Höhe übertreffen.

Der Berg, an dessen Fuß die Stadt und auf dessen Höhe das Fort liegen, ist verwitterter Granit, der kernförmige, unverwitterte Massen derselben Gebirgsart einschließt. Die Hügel, welche die Halbinsel bilden, sind Tonchiefer, über welchem rot und dunkelgefärbter Ton liegt, und die niedrigen Hügel, an welchen Taleaguano gegen den Port von San Vincent zu lehnt, bestehen nur aus Lagern solchen Tons, deren etliche, und vorzüglich die oberen, mit den in diesen Meeren noch lebenden Muschelarten (*Concholepas peruviana*, ein großer *Mytilus* usw.) in

unverändertem Zustande angefüllt sind. Der Sand des Strandes und der Ebene zwischen Talcaguano und Concepcino ist durch Schiefertrümmer grau gefärbt.

Die hier berühmten Steine des Rio de las Cruces bei Arauco sind Geschiebe von Chiasolith.

Die Natur hat auf dieser südlichen Grenze Chiles, des Italiens der Neuen Welt, die widerzeugende Kraft nicht mehr, die uns in Santa Catharina mit Staunen erfüllte, und es scheint nicht der bloße Unterschied der Erdbreite die Verschiedenheit der beiden Floren zu bedingen. Die Gebirge sind die Länderscheiden. Anmutige Myrtenwälder und Gebüsche überziehen die Hügel, andre beerentragende Bäume schließen sich mit verwandten Formen dieser vorherrschenden Gattung harmonisch an. Die schöne Guevina Avellana, aus der Familie der Proteaceen, gesellt sich den Myrten, und von den Vögeln ausgefüt zieren Loranthus-Arten Bäume und Gesträuche mit dem fremden Schmuck ihrer rot und weißen Blumentrauben. Die Fuchsia coccinea erfüllt zumeist die bewässerten Schluchten, wenige Lianen rauen im dichteren Walde empor. Eine Bromeliacea, die ausgezeichnete Piteairnia coarctata, besetzt mit liegenden Schlangentrieben und starrenden Blätterhäuptern die sonst nackten dürrn Höhen. Die schöne Lapageria rosea umflucht das Gesträuch, dessen lichtere Stellen andre Liliaceen: Amaryllis, Alstroemeria, Sisyrinchium u. a. zieren.

Den Denotheren, Kalceolarien, Azaenen usw. mischen sich manche europäische Gattungen mit neuen Arten ein, und die feuchten Wiesen des Tales prangen, wie bei uns, mit goldblütigen Ranunkeln.*)

Der Winter ist hier nicht ohne Frost, und es ist nicht ohne Beispiel, daß Schnee im Tale fällt. Die Palme von San Iago (Cocos chilensis Mol.) kommt so südlich nicht mehr vor. Die Frucht der Orangen und Zitronen reift zwar in den geschützten Gärten von Mocha, aber man sieht hier nicht die hohen reizenden Orangenhaine, die uns in Brasilien entzückten. Man zeigte uns in einem dieser Gärten einen jungen Dattelbaum, der in gesundem Wachstum fortzukommen schien,

*) Die Familie der Proteaceen und die Gattung Arancaria, aus der Familie der Strobilaceen, gehören der südlichen Halbkugel an. Die Arten, die in Chile vorkommen und an Australen erinnern könnten, sind eigenthümliche. Wir sammelten die Gouardia repens, die nach Browns Bemerkung auf Neuholland und in Chile wächst; sie kann als eine Strauchpflanze angesehen werden, eben wie die Mesembrianthemum-Arten, die wir hier und in Kalifornien fanden und die, den Arten gleich, die auf Neuholland und auf Neuseeland wachsen, dem Mesembrianthemum edule vom Kap sehr nahe kommen. Wir müssen unsere Bemerkungen über die geographische Verbreitung der Pflanzen auf die Zeit aufspaten, wo wir unsere botanischen Sammlungen verarbeitet haben werden.

und neben dieser Palme wuchs die *Araucaria imbricata*, der schöne Tannenbaum der Anden, den man nur in der Cordillera wildwachsend antrifft, wo er ganze Wälder bildet und mit seinen Samenkörnern die Bewohner ernährt. Die chilesche Erdbeere hatte zur Zeit unsres Aufenthaltes weder Blüte noch Frucht.

Der Name des *Guemul* oder *Guemul* (*Equus bisuleus* Mol.) nach dem wir uns zu erkundigen eilten, war niemandem bekannt, und selbst der würdige Missionar, dessen Umgang uns so lehrreich gewesen, wußte von diesem Tiere nichts. So müssen wir die wichtige Streitfrage, die Molina in dessen Betreff in der Zoologie angeregt hat, glücklichern Naturforschern zu beantworten überlassen. Aber dieser Schriftsteller scheint uns wenig Autorität in der Naturgeschichte zu verdienen. Wir sahen in Concepcion keine der Kamelarten der Neuen Welt; sie sind im wilden Zustande nur im Gebirge anzutreffen, und man verschmäht, bei ganzlichem Mangel an Industrie, sie als nutzbare Tiere zu erziehen. Wir sahen überhaupt keine wilden Säugetiere.

Lärmende Papageien durchziehen in zahlreichen Flügen die Luft; Kolibris verschiedener Arten unsuchen die Blumen; ein Kiebitz mit gespornten Flügeln (*Parra chilensis* Mol.) erfüllt mit gellendem Geschrei die Ebene, welche die Bai von dem Port San Vincent trennt; einzelne Geier (*Chathartes* Ill.) suchen an dem Strande ihre Nahrung, und häufige Fischervögel und Enten bedecken das Meer, sich auf die Bänke niederlassend, die bei Talcaquano aus den Wellen hervorragen.

Wir sahen von Amphibien einen kleinen Frosch und eine kleine Eidechse, glauben aber auch außerdem eine Schlange, obgleich Molina deren keine aufzählt, wahrgenommen zu haben.

Unter den Muscheln waren uns *Concholepas peruviana* und *Balanus Psittacus* merkwürdig.

Wir fanden unter andern Insekten den kleinen *Scorpio chilensis*, der nach Molina keine Ausnahme von der Regel macht, daß Chile kein einziges giftiges Gewürm innerhalb seiner Grenzen hegt. *)

Es bleibt nach Feuillée's und Molinas Vorarbeiten, nach Ruiz und Pavon, nach Cavanilles, der manche chilesche Pflanzen nicht

*) Die Skorpionen sind im allgemeinen minder gefährlich als gefürchtet. Am Vorgebirge der guten Hoffnung sind zwei große Arten gemein, deren jegliche vorzugsweise in verschiedenen Gegenden vorkommt. An jedem Orte gilt die seltenere Art für die giftigere, und die Wahrheit ist, daß der Stich von keiner gefährlichere Folgen nach sich zieht als der Stich einer Wespe. — Die uns belehrten, sprachen aus eigener Erfahrung. Die Skorpione sind eine Lieblingspfeife der Affen.

immer ohne Verwechslung beschrieben hat, für die Naturgeschichte dieses Landes noch viel zu tun und zuvörderst viele Irrthümer wegzuräumen. *)

Wir haben, was die Sitten der Einwohner, die zuvorkommende, unergleichliche Gastlichkeit der oberen Klasse und den Zustand der Kolonie überhaupt anbetrifft, nur an die Berichte von Laperouse und Vancouver zu erinnern. Wir fanden nur die Tracht der Frauen, die der erste beschreibt und die man im Atlas zu seiner Reise abgebildet findet, verändert; sie hat seit acht bis zehn Jahren unsern europäischen Moden Platz gemacht, nach deren neuesten sich die Damen angelegentlich erkundigten, und es zeichnen sich bloß in der Männertracht der araukanische Poncho **) und der breitrandige Strohhut aus.

Aber wir konnten uns nicht bei der freien und anmutigen Geselligkeit, die wir in Concepcion genossen, ernster und trüber Betrachtungen über die politische Krisis, worin dieser Teil der Welt begriffen ist, erwehren.

Wer mitten in einem Bürgerkriege nichtern zwischen die Parteien hintritt, gewahrt auf beiden Seiten nur beim Haufen blinde wilde Trunkenheit und Haß. Wir sahen nur die königliche Partei, die Mauren, wie, der Geschichte des Mutterlandes eingedenk, die Freigesinnten sie nennen. Wir sahen, im Gegensatz mit zahlreichen glänzenden Frauenvereinen, nur wenige Männer, nur Offiziere und Beamte des Königs und ein zerlumptes, elendes, kümmerlich zusammengebrachtes Soldatenvolk.

Von den zurzeit unterdrückten Patrioten saßen viele in den Stadtgefängnissen, deren Raum durch eine Kirche erweitert worden, und wurden zum Bau des Kastells gebraucht, das die Stadt im Zaume zu halten erbaut wurde. Andre waren nach der Insel Juan Fernandez abgeführt worden, andre, und unter ihnen viele Geistliche, hatten sich

*) Louis Feuillée, Journal des observations physiques, mathématiques et botaniques, faites dans l'Amerique meridionale. Paris 1714—1725. 4.

Molina, Saggio sulla storia naturale del Chili. Bologna 1782. 8. Seconda edizione Bologna 1810. 4. Klärt nicht auf, was in der ersten Ausgabe dunkel gelassen worden.

Ruitz et Pavon, Florae Peruviana et Chilensis prodromus. Madridi 1794. Romae 1799. Systema vegetabilium Florae Per. et Chil. Madrid. 1798.

Flora Peruviana et Chilensis. Madr. 1798 et 99. Daß *Eryngium rostratum* Cav. ist das *Eryngium* nicht, das bei Talcaguano wächst, sondern *E. paniculatum*.

**) Der Poncho ist eine längliche, viereckige, mit händerähnlichen Verzierungen der Länge nach gestreifte Decke von eignem wollenem Gewebe, in deren Mitte ein Schütz eingeschnitten ist, durch den man den Kopf steckt. Die zwei Enden hängen nach vorn und hinten. Chile empfängt sonst die Moden aus Lima, aber man trägt den chileschen Poncho auch in Peru.

in Buenos Aires unter der Fahne des Vaterlandes gesammelt, die man uns, nach dem Falle von Karthagena, den wir mit enthusiastischer Freude feiern sahen, als gänzlich überwunden darstellte.

Und Chile, das uns Molina als ein irdisches Paradies beschreibt, dessen fruchtbarer Boden jeder Kultur angeeignet ist, dessen Reichthum an Gold und Silber, Korn, edlem Weine, Früchten, Produkten aller Arten, an Bauholz, an Rinder-, Schaf- und Pferdezucht überschwenglich ist, darbt in gefesselter Kindheit ohne Schiffahrt, Handel und Industrie. Der Schleichhandel der Amerikaner, deren Vermittler die Mönche sind, versieht es allein gegen gemünztes Geld, ohne daß es seine Produkte benutzte, mit allen Bedürfnissen, und dieselben Amerikaner treiben allein den Walfischfang an seinen Küsten.

Die Geschichte hat über die Revolution geurtheilt, der die Freistaaten von Amerika ihr Dasein, ihren Wohlstand, ihre rasch zunehmende Bevölkerung und Macht verdanken; und alle Völker Europas schauen dem Kampfe der minderjährigen spanischen Besitzungen mit unverbohlenen Glückwünsche zu. Die Trennung vom Mutterlande ist voranzusehen, aber es ist zweifelhaft, wann weise ruhige Entwicklung den Übergang von der Unterdrückung zur freien Selbständigkeit besiegeln werde.

Die Stadt Mocha ist regelmäßig und groß angelegt, die Häuser aber niedrig und weitläufig, nur nach den innern Hofräumen mit Fenstern versehen. Die Bauart ist wohl auf häufige und starke Erdbeben, keineswegs aber auf Winterkälte eingerichtet. Man kennt weder Kamine noch Öfen. Ärmere besitzen sogar keine Küchenherde und bereiten ihre Speisen im Freien oder unter der Vorhalle. Abends brennen auf den Straßen von Taleaguano häufige Feuer, bei welchen sich die Menschen wärmen, und wir waren Zeugen einer Feuersbrunst, die dadurch entstanden war und ein Haus in Asche verwandelte.

Die Weinberge, die den geschätzten Concepcion-Wein hervorbringen, sind in beträchtlicher Entfernung von der Stadt gelegen. Der Wein wird wie das Korn in ledernen Schläuchen hereingebracht, und man bewahrt ihn in großen irdenen Gefäßen. Sonnen gibt es nicht; Lasttiere, Esel, deren Rasse vorzüglich schön ist, und Maulthier vertreten die Stelle der Fuhrwerke, deren es nur wenige gibt und unbeholfen wie in Santa Katharina. Der Gouverneur-Intendant besitzt allein eine in Lima gefertigte Kalesche und gebraucht sie selten oder nie. Die Pferde sind schön und gut und das Reiten allgemein; die Frauen reiten ebenfalls oder gebrauchen auf ihren Reisen Karren, die unsern Schäferhütten ähnlich sind und von Ochsen gezogen werden.

Der Kreole ist immer nur zu Pferde, der Ärmste besitzt wenigstens

ein Maultier, und selbst der Knabe reitet hinter den Eseln her, die er treibt. Die Wurfsschlinge ist im allgemeinen Gebrauch.

Wir erwähnen einer Sitte, die, seltsam auf religiösen Begriffen begründet, unser Gefühl beleidigte. Wenn ein Kind nach empfangener Taufe stirbt, wird am Abend vor der Beerdigung die Leiche selbst wie ein Heiligenbild aufgeputzt und im erleuchteten Hausraume aufrecht über einer Art Altar aufgestellt, der mit brennenden Kerzen und Blumenkränzen prangt. Die Menge findet sich dann ein, und man vergnügt sich die Nacht über mit weltlichem Gesang und Tanz. Wir waren zweimal in Taleaguano Zeuge solcher Feste.

Einzelne Araukaner, die wir in Concepcion sahen und die den Ärmern ihres Volkes angehörten, welche sich den Spaniern als Tagelöhner verdingen, konnten uns kein wahres Bild jener kriegerischen, wohlredenden, starken und reinen Nation geben, deren Freiheitsstimm und gelehrte Kriegskunst ein unübertwindliches Bollwerk den Waffen erst der Inkas und sodann der vernichtenden Eroberer der Neuen Welt entgegensetzten. Die Peruvianer drangen nicht südlicher in Chile vor als bis zum Flusse Rapel, und der Biobio ist die eigentliche Grenze der Spanier geblieben, die südlicher nur die Plätze S. Pedro, Arauco, Valdivia, den Archipelagus Chiloe und unbedeutende Grenzposten besitzen, zu denen der Weg durch das unabhängige Land der Indianer führt.

Wir werden über die Geschichte von Chile und seine Völker nicht Bücher ausschreiben, die jeder zur Hand nehmen kann. Ovalle*) ist getreu, ausführlich und weitschweifig. Molina schreibt mit Vorliebe für sein Vaterland eine Geschichte, die man nicht ohne Vorliebe lesen kann; und wahrlich, die Geschichte eines Volkes, das noch auf der Stufe

*) Ovalle (P. Alonzo), Breve relacion del Reyno de Chili 1646. Molina, Saggio sulla storia civile del Chili 1787. 8.

Der Abate Giovanni Ignazio Molina, ein geborener Chileser, wird zu den vorzüglichsten Schriftstellern der italienischen Literatur gerechnet. Wir bedauern, daß sein historisches Werk nicht, wie sein naturhistorisches, ins Deutsche übertragen worden. Man kann in demselben eine Catalogo di scrittori dello cose del Chili nachsehen; einen Nachtrag zu demselben in Mithridates, 8. Th., 2. Abt. S. 391 u. folg. und in Linguarum totius orbis index J. S. Pater Ber. 1816. p. 18.

Unter den Hilfsmitteln zur Erlernung der araukanischen Sprache heben wir aus: B. Havestadt Chilidugu Monast. 1777, welches, zugänglicher als die verschlehenen in Lima erschienenen Ausgaben von Luis de Valdivia allen Sprachforschern wie uns zu Gebote stehen wird. Molina selbst gibt im Saggio sulla storia civile ein sehr bestimmtes und klares Bild dieser schönen Sprache. Wir werden am andern Orte Veranlassung finden, die Völker und Sprachen von Südamerika mit denen der Inseln des Großen Ozeans und des östlichen Asiens zu vergleichen, und erwähnen nur, daß uns unsre Forschung davon entfernt hat, eine Gemeinschaft unter ihnen anzunehmen.

sieht, wo der Mensch als solcher gilt und in selbständiger Größe und Kraft hervortritt, muß anziehender sein als die der polizierten Staaten, wo Rechenkunst obwaltet, der Charakter zurücktritt und der Mensch nur abwägt oder abgewogen wird.

Unter den Quellen zu der Geschichte von Chile werden mehrere spanische Heldengedichte aufgezählt, worunter die Araucana von Don Alonso de Ercilla den ersten Rang behauptet. Dieses Werk wird im Don Quixote rühmlich erwähnt; Voltaire hat es gelobt, und eine Ausgabe davon ist in Deutschland (Gotha 1806—7) erschienen. Dieses schön versifizierte historische Fragment, dessen Verfasser Kriege besingt, worin er selber gefochten, verdient weniger die Aufmerksamkeit der deutschen Literatoren, als die der Geschichtsforscher. Die Geschichtschreiber beziehen sich mit Zutrauen darauf, und es ist in Chile, wo es für ein nationales Gedicht gilt, das Buch, das am meisten gelesen wird.

Wir werden die Notizen, die wir dem Pater Maday, einem Missionar, der einen Teil seines Lebens unter diesen Völkern zugebracht hat, verdanken, als einen Nachtrag zu den Geschichtschreibern von Chile mittheilen und nur noch Weniges erinnern.

Der letzte Vertrag zwischen den Spaniern und Indianern ward Anno 1773 geschlossen. Letztere unterhalten seit dieser Zeit einen Residenten beim Kapitängeneral von Chile in San Jago, und der Friede hat ungestört bestanden. Laperouse scheint geßissentlich getäuscht worden zu sein, um ihn oder die Gelehrten seiner Expedition von einer Erkursion ins Innere des Landes abzuhalten. Man spiegelte ihm einen Krieg vor, von dem die Geschichte nichts weiß. Man sagte uns, daß unter den jetzigen Umständen die Indianer tren an den Könige von Spanien hingen und die Bergpässe gegen die von Buenos Aires besetzt hielten. Die direkte Kommunikation der Kolonie mit dem Mutterlande, die sonst über die Cordillera bei Mendoza, die Pampas und Buenos Aires ging, ward zu unsrer Zeit über Lima und Carthagena wiederhergestellt. Ein Parlament, feierliche Volksversammlung der Indianer, bei welchem spanischerseits der Kapitängeneral selbst erscheint, wo die Interessen beider Nationen erwogen und der Freundschaftsbund besiegelt wird, sollte binnen wenigen Wochen am gewohnten Grenzorte Los Angeles gehalten werden, und es war uns schmerzlich, diese Gelegenheit zu verfehlen, die große Versammlung eines freien Volkes zu sehen, dessen Geschichte, selbst von seinen Erbfeinden aufgezzeichnet, an großen Männern und Taten so reich erscheint.

Notizen des Missionars Pater Alday.

(Aus dem spanischen Manuscript übersetzt.)

Die Geschichte des Reiches Chile ward vom Anfange an durch Garcilaso de la Vega, seiner Geschichte von Peru beigemischt, aufgeschrieben. Unser berühmter Crella verherrlichte sie bis zu dem Ende seiner eignen Sendung in heroischen Versen. Auf das treffendste schrieb in Rom der Pater Ovalle die Taten und Schicksale dieses Reiches von dessen Begründung an bis zu seiner Zeit, und endlich der Abate Molina vollendete das Werk und führte die Geschichte in allen ihren Theilen aus. Dieser gelehrte Jesuit handelt, was das Mineral- und Pflanzenreich anbetrifft, auf das vorzüglichste, so das dem, was er darüber sagt, nichts hinzugefügt werden kann. Uerschöpflich sind die Reichthümer, die Chile hegt, sein Boden ist der angemessenste für jedes der Erzeugnisse, die Europa bereichern, indem es an seinen äußersten Grenzen einer gleichmäßigen Temperatur genießt und weder die Gewitter kennt, die dem Seidenturme feind sind, noch den Hagel, der die Früchte der Erde gefährdet. Kein reißendes Tier hält sich in seinen Gebirgen auf, das den Menschen bedrohen könnte, und kein einziges giftiges Gewürm kommt innerhalb seiner Grenzen vor.

Die Indianer, die das Land von dem Flusse Biobio an bis zu Osorno bewohnen, sind in vier Provinzen eingetheilt, die sich wie vier Streifen vom Norden zum Süden erstrecken. Ihre Anzahl kann sich auf ungefähr 80000 Seelen belaufen. Sie sind im allgemeinen von mehr als mittlerer Statur, kräftig und stark und von großer Behendigkeit. Alle sind außerordentlich dem Trunke ergeben,*) und dies ist der Hauptgrund der Verminderung, die wir unter ihnen bemerken, wenn wir ihre jetzige Volksmenge mit der vergleichen, welche uns die Geschichte zur Zeit der Eroberung zeigt. Deshalb sagt auch ein scharfsinniger Beobachter, Don Garcia Hurtado de Mendoza habe den ärgsten Krieg gegen sie geführt, als er ihnen den Apfelbaum gegeben. Diese Bäume bilden nun ganze Wälder in ihrem Gebiete. Das Blut der Indianer findet sich heutzutage nirgends mehr rein. Es rührt her teils von den vielen Spaniern, die eine Zuflucht vor der Gerechtigkeit unter ihnen gesucht, teils von den Spanierinnen, die sie bei Zerstörung von sieben Kolonien in verschiedenen Ereignissen des Krieges zu Sklavinnen gemacht, teils von den Holländern, die in so großer Anzahl von der holländischen Expedition desertierten, welche unter der Regie-

*) Ihr veranschendes Getränk ist Apfelwein; auch ärmere Kreolen bereiten und trunken ihn. Übers.

zung Philipps IV. bei Valdivia landete, daß deren Führer bei seinem Rückzuge zwei Galeonen zugrunde bohren mußte, die zu bemannen er nicht mehr stark genug war. Man sieht jetzt die Nachkömmlinge dieser Holländer von Villarica und Tolten bis zu den Ufern des Rio de la Imperial.*)

Das Land der Indianer ist, nach Maßgabe der Pflanzhöhe, von gleicher Fruchtbarkeit mit dem der Spanier. Aber man sieht darinnen, wegen der beträchtlich verminderten Bevölkerung, viele mit hohen Bäumen und niedrigem Gesfräuche bewachsene Felder, deren ebener Boden bezeugt, daß sie einst dem Feldbau angehörten, und von denen sich aus vielen Zeichen dartun läßt, daß sie ihre ehemaligen Bewohner verloren haben.

Die zahlreichen Baumarten, die im Lande der Indianer, sowohl in der Ebene als auf dem Abhange der Cordillera, wachsen, kommen in dem spanischen Gebiet auch vor. Der Taijo nur macht eine Ausnahme. Die Rinde dieses Baumes, die glatt ist von der Dicke einer Linie, ist für die Heilung innerlicher Aposteme und jeder Art Fistel oder Wunde von besonderer Kraft. Man trinkt für innerliche Aposteme und Geschwüre Wasser, worin sie gekocht worden, und man badet und wäscht sich für solche äußerliche Übel mit diesem Wasser und überstreut sich sodann mit dem Pulver derselben Rinde, die getrocknet und zerrieben worden. Die übrigen Pflanzen und Kräuter dieses Landstrichs sind von gleicher Eigenschaft mit denen, die das spanische Gebiet hervorbringt.

Man trifft in den Gebirgen Löwen an, die sich von andern Tieren ernähren, den Menschen aber, die sie meiden, unschädlich sind. Dasselbst kommen auch etliche Bergziegen und Rehe, von der Größe eines Lammes, vor; ihr Fleisch ist von gutem Geschmack. Die Flüsse sind an guten Forellen und geringeren Fischarten reich. An ihren Ufern kommt ein Tier vor, jedoch nicht häufig, welches von Fischen lebt, von den Spaniern Wasserkatze und von den Indianern Guillin genannt wird. Sein Fell gibt ein schätzbares Pelzwerk ab, und das äußerst feine Haar hat seinesgleichen nicht für die Verfertigung von Hüten.**)

Wir kehren zu den Indianern zurück. Sie gebrauchen, um die Freiheit ihrer Staaten zu bewahren, eine gar behutsame Politik. Sie lassen keinen Spanier noch Fremden durch ihr Gebiet reisen, geschweige denn dasselbe durchforschen, ohne Vorwissen und Erlaubnis des Kaziken des Distriktes, welche Erlaubnis er nie erteilt, ohne den wohl zu kennen,

*) Die Nachrichten, die wir von der Expedition der Holländer nach Chile im Jahre 1643 unter Hendrick Brouwer haben, sind im entschiedenen Widerspruch mit den hier angeführten Tatsachen. Man vergleiche Burney chronological history T. 3. p. 113. Molina berührt nur flüchtig dieses Ereignis. Ubersf.

**) Castor Huldobrius. Molina.

dem er sie gibt. Dies wird auch in Ansehung der Missionare beobachtet, die im Innern des Landes von einer Mission zur andern reisen, ohne von dem Missionare des Distriktes selbst begleitet zu sein; denn gegen diesen besondere Vorsichtsmaßregeln zu gebrauchen — so weit erstreckt sich das Mißtrauen des Indianers nicht. Ich werde das Maß ihrer mißtraulichen Bedächtlichkeit angeben. Die meisten Indianer sind Christen, und alle, ohne Ausnahmen, mögen und wollen, daß ihre Kinder getauft werden; aber sie weigern sich, sobald als solche in dem Alter sind, um den christlichen Unterricht zu empfangen, sie der Kirche zu überantworten, weil, sagen sie, die Missionare, falls sie sich der Kinder bemächtigten, sich auch der Eltern bemächtigen und sie also die politische Freiheit ihrer Väter einbüßen würden. Es werden daher in den Tabellen, die ich einreiche, nur die Indianer aufgeführt, die in den bestehenden Missionen als Kinder der Kirche leben, und nicht solche, die sich mit den Heiden des Distriktes vermengt.

Man kann im übrigen die Relation von Thomas Falkner gedruckt in London Anno 1774, nachlesen; dieser geborne Engländer brachte in Paraguay, dem Reiche Chile und an den patagouischen Küsten vierzig Jahre zu.

Die Einteilung der Indianer in vier Provinzen ist bereits erwähnt worden. Namentlich die Araukaner, die Manistas oder Bewohner der Ebene, die Hualliches und die Behuenches. Die Araukaner bewohnen die Küste, eingeteilt in folgende Gouvernements: Arauko, das der ganzen Provinz den Namen gibt; Tucapen, aus welchem sie stets zu ihren größten Unternehmungen ihre Feldherren erwählt haben, Muelken, Tixua, Imperial baxa, Boroa, Tolten, wo die Gerichtsbarkeit von Valdivia anfängt, Maziquitra, Valdivia, Cudico, Cumcos. Jedes Gouvernement hat seinen ersten Kaziken, der allen Bezirken befehlt, die sein Gebiet umfaßt. Jedem Bezirke steht ein Indianer von Ansehen vor, mit dem Namen Guilmén. Die Würden von Kaziken und Guilmén sind erblich. Dieselbe Einteilung in Gouvernements und Bezirke und dieselben Namen von Kaziken und Guilmén finden in den drei andern Provinzen statt, bei den Manistas, Bewohnern der Ebene, den Hualliches, Bewohnern des Abhanges der Cordillera, den Behuenches, Bewohnern ihrer Höhen und innern Täler. Kein Kazike oder Guilmén mischt sich in eines andern Gebiet ein. Sie berufen, um wichtige Geschäfte abzuhandeln, Provinzialversammlungen, die der Küste von Arauko bis zu Tolten, in Chile, und die von Tolten bis zu Cumcos in Valdivia. Unter ihnen herrscht die größte Eintracht. Die Kaziken kommen allein

mit wenigen Kriegskenten zu den Provinzialversammlungen; betrifft aber das Geschäft das ganze Land, so nehmen Beauftragte der andern Provinzen Anteil an den Ratschlägen, nachdem die Sache in der Versammlung einer jeglichen erwogen worden. Alle Indianer, bis auf die Behuendhes, bauen das Feld und säen Weizen, Mais, Gerste, Bohnen verschiedener Arten und Fein, dessen Samen sie essen und dessen Stroh sie zu Besen benutzen. Sie besitzen alle Pferde, Kinder, Schafe, Schweine und Hühner; die Maultiere sind selten. Sie pflanzen oder säen weder Gartengewächse noch Fruchtbäume. Kinder und Pferde verbreiten allein den Samen des Apfelbaumes. Die Behuendhes besitzen viele Stutereien, die sie durch Fleisch und Milch mit Speisen versorgen, und ob sie gleich Kinder und Schafe halten, so essen sie doch nie deren Fleisch. Sie verarbeiten selbst die Wolle ihrer Schafe und verhandeln die Kinder an die Spanier. Die Frauen sind im allgemeinen sehr arbeitsam, sie helfen ihren Gatten bei den Arbeiten des Feldes und leben dem Manne dergestalt unterwürfig, daß die Buße, die Gott dem ersten Weibe auflegte, sich an ihnen in ihrer ganzen Fülle offenbart.

Tabellarische Uebersicht

der Missionen des Collegii de propaganda fide de san Ildefonso, der Stadt Ghilian in Meise Gyle und der durch dieselben gewonnenen Früchte, seit sie durch besagtes Collegium besorgt worden, mit Bemerkung des Jahres ihrer Stiftung und der Zahl der in jeglicher beständigsten Missionarien.

Entworfen im Jahre Christi 1815.

Missionen	Stiftungs- jahr	Zahl der Missionare	Z a n f e n		G e b e n		Begräbnisse		Gyrtten aller Stände, Geschlechter, Alter	Weiben aller Stände, Geschlechter, Alter
			Kinder	Er- wachsene	ge- schlossene	be- stehende	Kinder	Er- wachsene		
St. + Salvavia + Mariquina	1769	3	1113	361	460	79	469	465	465	20
Mrique	1769	2	1039	147	342	130	243	140	775	466
Wiebla	1776	2	1016	79	235	88	410	246	487	45
Ranibue	1777	2	445	50	123	48	170	120	364	4
Quinfica	1777	2	406	68	137	58	97	105	264	20
Mio bueno	1778	2	1035	167	246	120	265	163	622	200
Dalli pulli	1778	2	991	241	239	181	186	80	1086	500
Gubico	1787	2	1219	248	245	260	250	113	1216	303
D. Dulacahuin	1787	2	1406	185	215	159	326	80	1231	275
Sunpnce	1794	2	730	157	106	90	102	30	667	377
Gofa	1794	2	882	272	180	171	150	77	964	890
G. + Mrauto	1806	2	635	130	96	85	166	40	949	450
Tucapen	1768	2	1016	66	201	106	282	202	540	2300
St. Barbara	1779	2	108	12	17	5	18	8	15	6400
	1758	2	80	16	10	2	26	54	8	150
		31	12121	2199	2852	1582	3160	1923	9653	12400

Kurze Nachricht

der Missionen, die sich verloren haben, mit Bemerkung des Jahres, worin sie gestiftet und eingezogen, und der durch sie gewonnenen Früchte.

Missionen	J a h r		Tausen	Ehen	Begräb- nisse
	der Stiftung	des Verlustes			
P. Cuzaco	1758	1766	59	6	26
P. Korintleyu	1758	1766	—	—	—
P. Lelio	1766	1766	52	—	—
C. Imperial baya	1768	1787	4	—	—
B. Tolten el baya	1776	1787	179	6	6
			294	12	32

Missionen	Geographische Lage *)		Ausdehnung		Ent- fernung v. Kollag.	Bezirke
	Breite	Länge	N. S.	O. W.		
Baldivia	39° 47'	302° 28'	6	7	160	10
Mariguina	39 24	302 31	6	7	140	10
Arique	39 47	302 48	4	5	155	8
Riebla	39 49	302 32	9	2	160	6
Ranibue	39 32	302 48	10	8	145	9
Quinchilca	39 42	303 18	13	10	179	12
Rio bueno	40 29	303 24	7	8	190	12
Dalli pulli	40 18	303 21	7	8	187	8
Eudico	40 15	303 18	4	4	185	7
Quilacahuin	40 27	303 18	6	4	193	6
Cuyunco	40 36	303 21	8	7	199	7
Costa	40 37	302 47	7	4	201	6
Arauko	37 21	302 30	20	4	50	16
Tucapen	37 56	302 30	18	6	70	24
St. Barbara (ist allein ein Ho- spitium ohne Seelsorge)	36 41	304 2	—	—	40	—

*) Astronomisch bestimmt durch Ceditilo.

Bemerkungen zum leichtern Verständnis.

Die mit † bezeichneten Missionen verdanken ihre Stiftung den Jesuiten und kamen in die Hände der Franziskaner in dem Jahre, welches in der Tabelle eingetragen ist. Die unter dem Buchstaben B angeführten liegen in der Gerichtsbarkeit von Baldivia, die unter dem Buchstaben D in der Gerichtsbarkeit von Osorno, die unter dem Buchstaben C in der Gerichtsbarkeit von Chile. Alle sind eigentliche Missionen, St. Barbara ausgenommen, welches ein Hospitium für die ist, die zur geistlichen Gewinnung der Nation Pehuenche, welche die Cordillera bewohnt, bestimmt sind. Dasselbst hatten die Franziskaner drei Missionen, die in der zweiten Tabelle mit dem Buchstaben P angeführt sind, mit Bemerkung des Jahres, worin sie verloren gingen. Sie sind aus Mangel an Missionaren nicht wiederhergestellt worden, obgleich im Jahre 1803 die Indianer darum angehalten, da sie wohl erkennen, zu welchem Nutzen es ihnen gereicht, Missionare unter sich zu haben, die ihnen helfen und Einhalt tun der Wut ihres törrichten Heidentums. Die in derselben Tabelle mit dem Buchstaben C bezeichnete Mission gehörte zu Chile, die mit dem Buchstaben B. zu Baldivia.

Die drei ersten Missionen der zweiten Tabelle liegen in den Vorbergen der Cordillera de los Andes, woselbst von dem Ursprunge des Flusses Ruble an bis zu dem Archipelagus Chiloe sich folgende Vulkane befinden: Chillan, Antuco, Callagui, Chandel, Villa rica, Huanchue, Copi, Manguihue und Puraranco. Es ist zu bemerken, daß sich am Fuße jeglichen Vulkans ein großer See befindet, und daß die Hauptflüsse dieses weiten Landstriches aus diesen Seen entspringen. Namentlich vom Chillan oder aus seinem See fließt der Fluß Ruble, vom Antuco die Loxa, vom Callagui der Biobio, vom Chandel der Imperial, vom Villa rica der Tolten, vom Huanchue der Fluß von Baldivia, vom Copi der Rio bueno, vom Manguihue der Pilmahguen und vom Puraranco der Fluß Rauhue, der das Gebiet von Osorno bewässert und auf dem halben Wege nach Chiloe einen zweiten Arm bildet, der den Namen Maypuhue erhält.

Die Indianer, die die Cordillera bewohnen, heißen Pehuenches, ein Name, der sich von den Tannen*) herleitet, die daselbst in großer Menge vorkommen. Sie sind äußerst rüstig und über allen Begriff gegen die Hitze und die Kälte abgehärtet, sie sind gleich tapfer und kühn, und die Bewohner des Tales fürchten sie. Ihre gewöhnliche Nahrung ist Pferdefleisch und Tannenkern, die das Gebirge im Überflusse hervorbringt.

*) *Araucaria imbricata* Pav.

Sie säen keinerlei Saaten, und wenn sie Gemüse begehren, so tauschen sie solche von den Indianern der Ebene gegen Salz und Lannenerne ein; sie treiben denselben Tauschhandel mit den Spaniern auf dem Gebiete der Cordillera. Sie besitzen äußerst reiche Salinen, die sich zwei Tagereisen weit von Osten nach Süden erstrecken, ohne daß man in dieser Ausdehnung einen einzigen Tropfen süßen Wassers anträfe. Das Salz ist sehr gesund, weiß wie Schnee und läßt sich leicht so fein als Mehl zerreiben. Die Weiber, die sehr arbeitsam sind, weben viele Ponchos, und die Männer verfertigen zuzeiten, und gleichsam zur Erholung, Tröge und andre Holzarbeiten. Diese Industrie ist die Frucht ihres Verkehrs mit den Spaniern. Die Lanne ist unter den wenigen Baumarten, welche die Cordillera hervorbringt, die vorzüglichste. Dieser Baum wächst bis zu der Höhe von 25 Varas (ungefähr 75 Fuß) und seine Stärke ist seiner Höhe angemessen. Es ist zu glauben, daß, wenn man ihm nur einige Aufmerksamkeit schenkte, er als Schiffsbaumholz alle übrigen Holzarten übertreffen würde. Die Pehuenches verkehren mit den Spaniern jenseits der Cordillera bis Buenos Aires. Sie führten ehemals Raubzüge durch die Pampas aus, plünderten die Reisenden, brachen in die geringern Dörfer und Ansiedlungen der Spanier ein, mordeten die Männer und entführten die Weiber und Kinder, die sie als Sklaven behandelten. Die Missionare haben einige dieser Unglücklichen losgekauft und befreit. Jetzt werden die Pehuenches durch die zwei Forts S. Juan und S. Karlos im Zaume gehalten, welche die aus Mendoza an angemessenen Orten errichtet haben.

Kalifornien.*)

Ein niederes Gebirge umzäunt, wo wir sie sahen, die Küste von Kalifornien und verhindert den Blick in das Innere zu dringen. Dasselbe hat kein vulkanisches Ansehen.**) Der Hafen von San Francisco, in welchem Burney (Zl. 1, p. 354) mit gelehrter Kritik den Hafen

*) Über Kalifornien sind nachzusehen: *Noticia de la California y de su Conquista, por el P. Miguol Venegas. Madrid 1775. 4.*, wovon: *A natural and civil history of California. London 1759* eine Übersezung ist.

Diario historico de los Viages de mar y tierra hechos al Norte de la California. D. Vincente Vila. Mexico 1769. Nachrichten von der amerikanischen Halbinsel Kalifornien von einem Priester der Gesellschaft Jesu, welcher lange darin diese letztern Jahre gelebt hat. Mannheim 1773. Und die Reise von Laperouse, Vancouver und Langsdorff.

**) Bei St. Barbara (34° nördl. Br.) erhebt sich von der Küste ein noch wirksamer Vulkan, dessen Fuß das Meer bespült, und noch an andern Orten der Halbinsel offenbart sich vulkanische Natur.

von Sir Francis Drake erkannt, dringt durch ein enges Thor ein, nimmt Flüsse aus dem Innern auf, verzweigt sich hinter den Höhen und macht eine Halbinsel aus dem südlich des Eingangs gelegenen Lande. Das Presidio und die Mission von San Francisco liegen auf dieser Landzunge, die mit ihren Hügeln und Dünen das wenig günstige Feld war, welches sich zunächst unsern Untersuchungen eröffnete.

Die Höhen auf der nördlichen Seite des Hafens sind Kiefelschiefergebirge. Der Hügel, der ihnen auf der südlichen Seite entgegensteht und worauf das Fort liegt, ist von Serpentin. Wenn man den Strand nach der Punta de los Lobos gegen Süden zu verfolgt, hört der Serpentin auf und man trifft auf etliche fast senkrechte Lager Kiefelschiefer, die gegen grobkörnigen Sandstein mit Kalkspatgängen schildförmig aufliegen, und dieser Sandstein, aus dem die südlichen Hügel bis zu der Punta de los Lobos bestehen, scheint die tiefer liegende Gebirgsart zu sein. — Flugland liegt an manchen Orten in einer beträchtlichen Höhe über dem Stein, und es hat sich stellenweise ein neuer Sandstein erzeugt.

Die Gegend um San Francisco bietet in der nördlichen Halbkugel eine bei weitem ärmere Natur dar, als unter gleicher Breite die Küste von Chile in der südlichen. Im Frühjahr, nachdem der Winter der Erde einige Fruchtigkeit gegönnt, schmückten sich zwar die Hügel und Fluren mit prangenden Schwertlilien und andern Blumen, aber die Dürre zerstört sie bald.

Die Nebel, welche die herrschenden Seewinde über die Küste herwehen, lösen sich im Sommer über einer erhitzten und durstenden Erde wieder auf, und das Land zeigt im Spätjahr nur den Anblick kahler braungebrannter Räume, die mit kümmerlich dem Boden angedrückten Gebüsch und stellenweise mit blendenden Triebsandwüsten abwechseln. Dunkle Fichtenwälder zeigen sich hie und da auf dem Rücken der Berge zwischen der Punta de los Reyes und dem Hafen von San Francisco. Hier selbst ist eine stachelblättrige Eiche*) der gemeinste und stärkste Baum. Mit zackig gekrümmten Ästen, dicht gedrängten mit Usneen behängten Zweigen, liegt sie gleich dem andern Gesträuch landeinwärts gebogen, und die belaubten Flächen, die der Seewind bestreicht, scheinen wie von der Schere des Gärtners geebnet. Die hiesige Flora ist arm und wird von keiner der Pflanzenformen geziert, die eine wärmere Sonne erzeugt. Sie bietet aber dem Botaniker vieles Neue dar. Bekannten nordamerikanischen Gattungen**) gesellen sich eigentümliche, ***)

*) *Quercus agrifolia*.

**) *Ceanothus*, *Mimulus*, *Oenothera*, *Solidago*, *Aster*, *Rhamnus*, *Salix*, *Aesculus?* ufw. — Wilde Weinarten, die wir selbst nicht angetroffen, sollen weiter im Innern häufig sein und wohlschmeckende Früchte tragen.

***) *Abronia*, *Eschscholtzia* Cham. und neuzubeschreibende.

und die meisten Arten sind noch unbeschrieben. Nur Archibald Menzies und Langsdorff haben hier gesammelt, und die Früchte ihres Fleißes sind der Welt noch nicht mitgeteilt. Uns war die Jahreszeit nicht die günstigste. Wir sammelten aber den Samen mancher Pflanzen und dürfen uns versprechen, unsre Gärten bereichern zu können.

Diese Wüsten dienen vielen Tieren zum Aufenthalt, deren manche noch unbeschrieben sein mögen. Sie tragen hier den Namen bekannter Arten: kleiner Löwe, Wolf und Fuchs, Hirsch, Ziegen und Kaninchen. Ihr furchtbarster Gast ist aber der Bär, der nach den Berichten der Jäger von außerordentlicher Größe, Kraft, Wildheit und Lebensfähigkeit sein soll. Er fällt Menschen und Tiere an, ob es ihm gleich an vegetabilischer Nahrung nicht fehlt, und versammelt sich in zahllosen Scharen bei totausgeworfenen Walfischen am Strande. Sein Fell ändert ab von dem Braunen ins sehr Helle und zeigt oft stellenweise andre Farben. Es scheint nicht der weiße Bär von Lewis und Clarke zu sein und ist auch der bekannte amerikanische schwarze nicht. Wir können ihn nicht nach dem Exemplar, das wir gesehen (eine junge Bärin), von dem europäischen braunen unterscheiden, und der Schädel, den der Professor Rudolphi untersucht hat, schien demselben auch zu dieser Art zu gehören. Der Spanier ist wohl geübt, dieses gefährliche Tier mit der Schlinge zu fangen, und ergötzt sich gern an seinem Raupfe mit dem Stiere. Die Walfische und Robben des Nordens besuchen diese Küste. Der See-Löwe ist gemein, die Seeotter jetzt nirgends häufiger als hier.

Die Vögel sind in großer Mannigfaltigkeit und Menge, der Oriolus phoeniceus ist in unendlichen Flügen besonders häufig. Wir bemerkten keine einzige Art aus der Familie der Kletterer, und ein glänzend befiederter Kolibri schien wie ein Fremdling aus dem Süden, der in diese Natur sich verirrt.

Mit traurigem Gefühl schicken wir uns an, ein Wort über die spanischen Ansiedlungen auf dieser Küste niederzuschreiben.*) Mit neidischer Besitzsucht breitet sich hier Spanien aus, nur um andern den

*) Jeglicher Mission stehen zwei Franziskanermönche vor, die sich verbindlich gemacht, zehn Jahre in dieser Welt zuzubringen. Sie sind von der Regel ihres Ordens dispensiert und erhalten jeder 400 Piaster von der Krone. Mehrere Missionen stehen unter einem Presidio. Der Kommandant des Presidio, Kapitän der Kompante, hat unter sich einen Artillerieoffizier, einen Kommissar (Officier payeur), einen Leutnant, einen Alferez (Fähnrich) und achtzig Mann. — Der Spanier ist immer zu Pferd. Pferde und Rind er werden hier herdenweise gehalten und sind fast verwildert; man fängt sie mit dem Lasso (Wurfschlinge). Die Waffen sind Lanze, Schild und Musquete. Die Presidios haben keinen Ackerbau; kaum legen die Offiziere Gärten an, sie betrachten sich wie Verbannte, die ihrer baldigen Zurückberufung harren. Die Pueblos, deren es wenige gibt, sind Dörfer der Spanier.

Raum nicht zu gönnen. Es erhält mit großem Aufwand seine Presidio und will durch Prohibition alles Handels das bare Geld nach seiner Quelle zurückzufließen zwingen. Ein wenig Freiheit würde aber bald Kalifornien zu dem Kornboden und Markt der nordischen Küsten dieser Meere und der sie befahrenden Schiffe machen. Korn, Rinder, Salz (zu St. Quentin, Alt-Kalifornien), Wein, dessen Erzeugung Nachfrage vermehren würde, geben ihm in mancher Hinsicht den Vorteil über die Sandwichinseln, deren Lage auf der Handelsstraße zwischen China und der Nordwestküste freilich die vorzüglichere ist. Und wer, mit Industrie und Schiffahrt, Töchtern der Freiheit, könnte an diesem Handel vorteilhafter Anteil nehmen als eben Kalifornien, das vor allen Küsten jetzt die Seeotter besitzt. *)

Aber Kalifornien liegt ohne Industrie, Handel und Schiffahrt öde und unbevölkert. **) Es hat sechs bis sieben Jahre während der inneren Kriege Spaniens und seiner Kolonien, ohne alle Zufuhr von Mexiko, vergessen geschmachtet. Jetzt erst während unsres Hierseins ist in Monterey das Schiff aus St. Blas eingelaufen, welches sonst jährlich die Ansiedlungen versorgte. Im Hafen von San Francisco besitzen die Missionen einzelne schlechte Barkassen, die fremde Gefangene gebaut. Das Presidio selbst hat kein Boot, und andre Häfen sind nicht besser versehen. Fremde fangen die Seeotter bis im Innern der spanischen Häfen, und ein Scheichhandel, dem erst seit seinem Antritt (14 Monate) der jetzige Gouverneur von Neu-Kalifornien sich zu widersetzen strebt, versorgt allein diese Provinz mit den unentbehrlichsten Bedürfnissen. Spanien hat in der Sache von Nootka nachgegeben; jetzt verhandeln, ohne Rücksicht auf seine eiteln Gebietsansprüche, England und die Freistaaten von Amerika über die Ansiedlungen am Ausfluß der Columbia, und die russisch-amerikanische Kompanie hat noch eine Niederlassung wenige Meilen nördlich von San Francisco.

Man schiebt aber der Erhaltung dieser Ansiedlungen einen andern Grund unter, als einen politischen: nämlich die fromme Absicht der Verbreitung des Glaubens Christi und der Bekehrung der heidnischen Völker. Diesen Gesichtspunkt gab uns selbst der Gouverneur dieser

Einige anfangs ausgeschiede Kolonisten und ausgeübente Soldaten machen die Bevölkerung aus. Ihre Weiber sind meistens Indianerinnen. Der Gouverneur von Neu-Kalifornien in Monterey sieht, wie der von Alt-Kalifornien in Loreto unter dem Vizekönig von Mexiko. Zu San Francisco war zurzeit der Leutnant, nach dem Tode des Kapitäns, Kommandant ad interim, der Alferez abwesend.

*) Die kalifornischen Seeotterfelle stehen wirklich den nördlichen nach, der Unterschied ist aber so sehr beträchtlich nicht.

**) Man urtheile: Der Zentner Mehl, der in den hiesigen Missionen 6 Pfaster kostet, kostet in St. Blas 40 Pfaster und in Acapulco 50 Pfaster.

Provinz als den richtigen an. Wohlán, hier wird also ein gutes Werk zweckwidrig begonnen und schlecht vollführt.

Die frommen Franziskaner, welche die Missionen in Neu-Kalifornien halten, sind in keiner der Künste und Handwerke unterrichtet, die sie hier ausüben, lehren sollen; in keiner der Sprachen, welche die Völker sprechen, an die sie gesandt sind. Es sind Mönche, wie eben in den Klöstern Europas. *) Sie stehen je zwei in jeder Mission einer beträchtlichen Landwirtschaft vor, halten den Gottesdienst und unterhalten sich durch Dolmetscher, die selbst Indianer sind, mit ihren Pflichtbefohlenen. Alles Eigentum gehört der Gemeinde der Mission an und wird von den Vätern verwaltet. Der Indianer selbst bezieht unmittelbar keine Frucht von seiner Arbeit; keinen Lohn, wenn er etwa auf dem Presidio als Tagelöhner vermietet wird. Die Mission, dieses Bernunftwesen, bezieht den Pfennig, den er verdient. Er lernt das Eigentum nicht kennen und wird durch dasselbe nicht gebunden. Wir verkennen nicht die Milde, die väterliche Sorgsamkeit der Missionare, **) deren wir verschiedentlich Zeuge gewesen. Das Verhältnis bleibt aber das aufgestellte und würde, wie uns dünkt, fast nur dem Namen nach ein andres sein, wenn der Herr von Sklaven sie zur Arbeit anhielte und nach Willkür vermietete; ernähren würde er sie ebenfalls.

Der Wilde kommt unbedachtsam in die Mission, ***) empfängt da

*) Eine in der Mission von San Francisco am Namenstage des Heiligen in spanischer Zunge gehaltene Predigt, worin der Schutzpatron Christo an die Seite gestellt ward, gereichte uns mehr zum Argernis als zur Erbauung.

**) Ein Beispiel unter andern: Die Väter schickten ihre Indianer auf ihrem Boote nach unserm Ankerplatz her, bloß damit sie sich unser Schiff, ein neues Schauspiel für sie, ansehen möchten. Der Indianer in der Mission tanzt am Sonntage, unter den Augen der Väter, seine Nationaltänze, spielt (immer nu Gewinn) seine gewohnten Hasardspiele; es ist ihm nur sein Kleid, ein Stück grobes wollenes Gewebe aus der Fabrik der Mission, zu verspielen unterfangt; er kann das gewohnte Schweißbad genießen. Die Tänze sind wild, verschieden bei jedem Volke; die dazu gesungene oder gezeigte Melodie meist ohne Worte. Das Spiel wird von zwei Gegnern mit rasch vorgezeigten Stäben, paar oder unpaar, gespielt; ein Richter sitzt dabei und führt mit andern Stäben die Rechnung. Das übliche Bad der Indianer, ähnlich dem der meisten nordischen Völker, ist folgendes: Am Eingang einer Höhle am Meeresufer, darin sich die Badenden befinden, wird Feuer geschürt, sie lassen es, wenn sie genugsam geschwitzt, ausgehen und laufen dann darüber weg sich in die See zu stürzen. Dampfbäder, den russischen ähnlich, waren sonst bei den meisten Völkern Europas gebräuchlich. Erasmus Roterodamus Coll. Diversoria. Atqui ante annos viginti quinque nihil receptius erat apud Brabantos quam thermae publicae, eae nunc frigent ubique, scabies enim nova docuit nos abstinere.

***) Den verschiedenen Missionen ist kein Gebiet angewiesen. Der Indianer geht nach Willkür in diese oder jene.

gern gereichte Nahrung, hört der Lehre zu; noch ist er frei; hat er aber erst die Taufe empfangen, gehört er der Kirche an, so schaut er mit vergeblicher Sehnsucht hinfort nach seinen heimatlichen Bergen zurück. Die Kirche hat ein unveräußerliches Recht auf ihre Kinder und vindiziert hier dieses Recht mit Gewalt. Kann dies befremden, wo das Mutterland noch die Inquisition hegt? Der Wilde ist unbedachsam, er ist unbeständig wie das Kind. Ungewohnte Arbeit wird ihm zu schwer; er bereut den Schritt, der ihn bindet; er begehrt nach seiner angeborenen Freiheit. Mächtig ist in ihm die Liebe zur Heimat. Die Väter gewähren ihren Pflegebefohlenen meist zweimal im Jahre einige Wochen Urlaub, ihre Angehörigen und den Ort ihrer Geburt zu besuchen.*) Bei Gelegenheit dieser Reisen, die truppweise unternommen werden, fallen Apostaten ab und kommen Neophyten ein; erstere, aus denen den Spaniern die ärgsten Feinde erwachsen, suchen die Missionare erst auf Berufsreisen mit Güte wieder zu gewinnen, und vermögen sie es nicht, so wird die bewaffnete Macht gegen sie requiriert. Daher mehrere der feindlichen Vorfälle zwischen den Spaniern und den Indianern.

Die Indianer sterben in den Missionen aus, in furchtbar zunehmendem Verhältnis. Ihr Stamm erlischt. San Francisco zählt bei tausend Indianer, die Zahl der Toten überstieg im vorigen Jahre 300; sie beträgt in diesem schon (bis Oktober) 270, wovon bloß im letzten Monat 40. Die Zahl der Proselyten muß jedoch die der Apostaten und den Überschuß der Aussterbenden übersteigen. Man nannte uns fünf Missionen, die in dieser Provinz seit Vancouvers Zeiten begründet worden. Dagegen sind von den Missionen der Dominikaner im alten Kalifornien bereits etliche eingegangen, und dort sind die zum Glauben gewonnenen Völker fast schon als ausgestorben zu betrachten.

Hier findet keine medizinische Hilfe statt, nur den Aderlaß soll einmal ein Schiffsarzt gelehrt haben und dieses seitdem bei jeder Gelegenheit angewandte Mittel den Tod fördern. Besonders eine Krankheit, die, obgleich die Meinungen geteilt sind, die Europäer wohl hier verbreitet haben mögen, raffte ohne Gegenwehr ihre Opfer dahin. Sie

*) Zwei Kranke, Mann und Weib, die sich ihrem nahen Ende entgegen zu neigen schienen, waren, unfähig die Reise zu vollenden, aus der Schar der Verurlaubten zurückgelassen. Sie waren nach der Mission nicht zurückgekehrt, sie hatten sich am Ufer neben unsern Zelten, ohne Schirm bei den stürmischen regnerischen Nächten, nackt wie sie waren, auf die feuchte Erde gelagert. Ihre Blinde hasteten hinter auf jenen blauen Bergen, sie sahen ihr Vaterland und sie irbtesten ihr Herz, da sie es zu erreichen nicht vermochten. Der Pater, nach einigen Tagen aufmerksam auf sie gemacht, schickte sie, mild zurendend, nach der Mission zurück.

herrschte unter wilden Stämmen ebenfalls, diese jedoch verschwinden nicht mit gleich furchtbarer Schnelligkeit von der Erde. Die Anzahl der Weißen nimmt dagegen zu.

Die Verachtung, welche die Missionare gegen die Völker hegen, an die sie ausgesandt sind, scheint uns bei ihrem frommen Geschäft ein unglücklicher Umstand zu sein. Keiner von ihnen scheint sich um deren Geschichte, Bräuche, Glauben, Sprachen bekümmert zu haben. „Es sind unvernünftige Wilde, und mehr läßt sich von ihnen nicht sagen! Wer besaßte sich mit ihrem Unverstand, wer verwendete Zeit darauf?“

In der That, diese Stämme stehen tief unter denen, welche die nördliche Küste und das Innere von Amerika bewohnen. Sie sehen im ganzen einander ähnlich, die Tscholobonen etwa ausgenommen, die wir bald an ihrer ausgezeichneten Physiognomie unterscheiden lernten (was die Väter selbst nicht vermochten). Alle sind von sehr wildem Ansehen, von sehr dunkler Farbe. Ihr flaches breites Gesicht, aus dem große wilde Augen hervorleuchten, beschattet schwarz und dicht ein langes flaches Haar. Die Abstufung der Farbe, die Sprachen, die den Wurzeln nacheinander fremd sind, Lebensart, Künste, Waffen, verschiedentlich bei einigen am Kinn und Hals tätowierte Linien, die Art, wie sie sich zum Krieg oder zum Tanz den Körper malen, unterscheiden die verschiedenen Stämme. Sie leben unter sich und mit den Spaniern in verschiedenem, freundlichem oder feindlichem Verhältnisse. Die Waffen sind bei vielen Bogen und Pfeile; diese sind bei einigen von außerordentlicher Zierlichkeit, der Bogen leicht und stark, am äußern Bug mit Tiersehnen überzogen, bei andern ist er von bloßem Holz und plump. Einige besitzen die Kunst (eine Weiberarbeit), zierliche wasserdichte Gefäße aus farbigen Grashalmen zu flechten, meist aber vergiftet der Indianer in der Mission seine Industrie. Alle gehen nackt, alle sind ohne Pferde, ohne Röhne irgendeiner Art. Sie wissen nur Bündel von Schilf zusammenzufügen, die sie durch ihre spezifische Leichtigkeit über dem Wasser tragen. Die an den Flüssen wohnen, leben vorzüglich vom Lachs, dem sie Fangkörbe stellen; die in den Bergen von wilden Früchten und Körnern. Keiner aber pflanzt oder sät, sie brechen nur von Zeit zu Zeit die Wiesen ab, ihre Fruchtbarkeit zu vermehren.

Die Tusulaner der Südsee, weit voneinander geschieden und zerstreut über fast ein Drittel des heißen Gurtes der Erde, reden eine Sprache; in Amerika, wie namentlich hier in Neukalifornien, sprechen oft beieinander lebende Völkerschaften eines Menschenstammes ganz verschiedene Zungen. Jedes Bruchstück der Geschichte des Menschen hat Wichtigkeit. Wir müssen unsern Nachfolgern, wie uns unsre Vorgänger, überlassen, befriedigende Nachrichten über die Eingeborenen von Kalifornien und deren Sprachen

einzusammeln. *) Wir hatten es uns auf einer vorgehabten Reise nach einigen der nächstgelegenen Missionen zum Zweck vorgelegt. Geschäfte einer andern Art fesselten uns in San Francisco, und der Tag der Abfahrt kam heran, ohne daß wir zu dieser Reise Zeit abmüßigen gekount.

Wir berufen uns im übrigen auf die Berichte von Laperouse und Vancouver, die wir treu erfunden haben. Seit ihrer Zeit hat sich nur wenig in Kalifornien verändert. **) Das Presidio ist neu aus Luststeinen erbaut und mit Ziegeln gedeckt; der Bau der Kapelle noch nicht angefangen; in den Missionen ist gleichfalls gebaut worden, und die Kasernen der Indianer zu San Francisco sind von gleicher Bauart. Ein Artillerist hat Mühlen, die von Pferden getrieben werden, in den Missionen angelegt; sie sind jetzt meist außer Stand und können nicht wieder eingerichtet werden. Zu San Francisco ist noch ein Stein, den ohne Mechanik ein Pferd über einen andern Stein dreht, die einzige Mühle im Gange. Für eiliges Bedürfnis zerreiben die Indianerweiber das Korn zwischen zwei Steinen. Eine Windmühle der russisch-amerikanischen Ansiedlung erregt Bewunderung und findet keine Nachahmung. Als vor etlichen Jahren Handwerker mit großen Unkosten hierher gezogen wurden, die verschiedenen Künste, deren man bedarf, zu lehren, benutzten die Indianer den Unterricht besser als die Gento racional (das vernünftige Volk), der Ausdruck, womit sich die Spanier bezeichnen; diese selbst sprachen jenen das Zeugnis.

Wir bemerkten mit Bedauern, daß nicht das beste Verhältnis zwischen den Missionen und den Presidios zu herrschen scheint. Die Väter betrachten sich als die Ersten in diesem Lande, zu deren Schutz bloß die Presidios beigegeben sind. Ein Militär, das die Waffen führt und oft gebraucht, trägt unwillig die Vormundschaft der Kirche. Die Presidios, bloß von ihrer Befoldung lebend, hängen für ihre Bedürfnisse von den Missionen ab, von denen sie dieselben für bares Geld erhandeln: sie darben während dieser letzten Zeit und sie beschuldigten die Missionen, daß diese sie darben gelassen.

Wir müssen schließlich der edeln Gastfreundschaft erwähnen, womit Militär und Missionen unsern Bedürfnissen zuborzukommen sich bestrebten, und der gern gegönnten, unbeschränkten Freiheit, die wir hier auf spanischem Boden genossen. Wir widmen diese Zeilen der Erinnerung und des Dankes unsern Freunden in Kalifornien.

*) De Lamanon hat in Laperouses Reise schätzbare Beiträge über die Sprachen der Afastler und Celemachs bei Monterey geliefert. Was sonst gesehen, siehe *Mittheilungen* 3, 3. p. 182.

**) Ein Fort, an gutgewählter Stelle angelegt, sperrt nun den Hafen von San Francisco.

Man hat uns folgende Stämme der Kalifornier genannt als solche, die im Bereich der Mission von San Francisco wohnen:

Die Guymen	}	Reden alle eine Sprache; sie machen in der Mission von San Francisco die Mehrzahl aus.
„ Utschiun		
„ Olumpali		
„ Soelan		
und „ Sonomi		
Die Chuspun	}	Wohnen am Rio del Sacramento und sprechen alle nur eine Sprache. Sie führen die besten Waffen. Die Echolobones, ein kriegerischer Stamm, sind mit den Spaniern gegen die andern Indianer verbunden.
„ Umpin		
„ Kosmitas		
„ Bolbones		
„ Echalabones		
„ Pitemen		
„ Lamames		
und „ Apalamnes		
„ Echolobones		
Die Suisum	}	Sie tätowieren sich, reden dieselbe Sprache und wohnen gegen Norden, die Tamal gegen Nordwesten.
„ Numpali		
„ Tamal		
Die Ululato wohnen nördlicher als die Suisum, und deren		kommen nur wenige in die Mission.

Überblick des Großen Ozeans, seiner Inseln und Ufer.

An der Westseite des Großen Ozeans bildet eine Reihe von Inseln und Halbinseln einen Vorwall vor den vielfach eingerissenen Klüften des festen Landes. Neuholland erscheint hinter diesem Bollwerk als die Südostspitze der Ländermasse der Alten Welt. Der Zusammenhang der Länder ist zwischen Neuholland und Asien durch verschiedene Durchfahrten unterbrochen, aber leicht im Gedanken wiederherzustellen, und so erscheint in natürlicher Verbindung die Insel Borneo, die man sonst als einen eignen Kontinent betrachten müßte.

Der Indische Ozean dringt vom südlichen freien Meer zwischen beide Vorgebirge unsres Welttheils, Afrika und Neuholland, als ein geräumiger Meerbusen scheidend ein.

Wir kehren zu dem Becken des Großen Ozeans zurück, welches man mit gleich unpassenden Namen das Stille Meer und die Südsee zu nennen pflegt.

Die Philippinen bilden sein Ufer in dessen äußerstem Westen zwischen dem Äquator und dem nördlichen Wendekreis; sie liegen vor den Landmassen, die wir als Fortsetzung des festen Landes betrachten, und schließen sich an dieselben, und namentlich an Borneo, durch vermittelnde Inseln und Inselgruppen an.

Von Mindanao, der südlichsten der Philippinen, aus erstreckt sich die Kette der Vorlande nach Südosten über die Molukken und Gilolo, Neuguinea und verschiedene sich daran anschließende Archipelagen bis nach Neukaledonien und den davor liegenden Neuen Hebriden unter dem südlichen Wendekreise. Die abgeforderte Ländermasse von Neuseeland kann als das südliche Ende dieses Vorwalles angesehen werden, und die Norfolkinsel deutet auf deren Verbindung. Von Luzon, der nördlichsten der Philippinen, aus erstreckt sich die Kette der Vorlande nach Nordosten über Formosa, kleinere Inselgruppen, Japan, die Kurilen, die Halbinsel Kamtschatka, die aleutischen Inseln, die amerikanische Halbinsel Alaska und verbindet sich mit dem festen Lande der Neuen Welt unter dem 60.^o nördl. Br.

Brennende Vulkane erheben sich überall längs diesem Ufer, wenigstens von den Neuen Hebriden an bis nach dem festen Lande Amerikas. Man hat auch auf Neuseeland vulkanische Produkte angetroffen und Erderschütterungen verspürt. Landwärts des beschriebenen Saumes kommt das Vulkanische nur stellenweise und insularisch vor. Es ist zu bemerken, daß die Erdstöße, welche die Philippineninseln erschüttern, auf der Insel Paragua (Palaban der englischen Karten), die in SW. von Luzon, zwischen Mindoro und der Nordspitze von Borneo liegt, keineswegs verspürt werden.

Die Westküste beider Amerika bildet das östliche Ufer des Großen Ozeans. Sie läuft rein und ununterbrochen fort, nur im äußersten Norden und Süden zu etlichen Inseln eingerissen, und bildet nur einen Einlaß, den Kalifornischen Meerbusen, gegen den nördlichen Wendekreis.

Ein brennender Vulkan erhebt sich im Neuen Kalifornien am Meeresufer, und die Halbinsel verrät vulkanische Natur. Der dem Großen Ozean zugekehrte hohe Rücken der Neuen Welt bietet von Neuspanien an bis zu der Südspitze Amerikas eine Reihe brennender Vulkane dar.

Die Inseln des so begrenzten Meerbeckens sind in zwei Hauptprovinzen und eine abgeforderte Gruppe verteilt.

Zu der ersten Provinz gehören die Inseln, die im Osten der Philippinen zwischen dem Äquator und dem nördlichen Wendekreis bis gegen die Mitternachtlinie von Greenwich liegen. Die zweite Provinz liegt im Süden der Linie gegen den Wendekreis, welchen sie auf einigen Punkten überschreitet, und erstreckt sich von Westen nach Osten, von den

Vorlanden bis zur Osterinsel und dem Felsen de Salas y Gomez in einer Ausdehnung von mehr als 100 Längengraden. Abgesondert liegt die Gruppe der Sandwichinseln gegen den nördlichen Wendekreis. Die Inseln der zweiten Provinz, die Sandwichinseln und Neuseeland sind in Hinsicht der sie bewohnenden Völker zu vereinigen.

Diese Inseln gehören in geognostischer Hinsicht zweien verschiedenen Bildungen an. Die hohen Inseln, die im Großen Ozean die Minderzahl ausmachen, obgleich sie die Hauptgruppen bilden, sind allgemein, wie in andern Meeren und namentlich im Atlantischen Ozean, vulkanischer Natur. — Die Marianen bilden in der ersten Provinz eine mit den Philippinen parallel laufende Bergkette, die man mit den Vorlanden, die das Meerbecken begrenzen, vergleichen möchte; sie enthält wie diese, und besonders gegen Norden, fortwährend wirksame Vulkane, während die Inseln, die abgesondert inmitten des Meeresbeckens liegen, zumeist erloschen scheinen. Im Westen der zweiten Provinz brennt auf Tosna ein Vulkan; und Manua Wororah auf O-Waihi, Sandwichinseln, hat noch im Jahre 1801*) durch einen Seitenausbruch einen Lavaström ergossen. Auf den Freundschafts- und Marquesasinseln kommen Urgebirgsarten vor; wir haben auf O-Wahu nur Porphyr und Mandelstein gesehen.

Die niedern Inseln, die sogenannten Koralleninseln und Riffe, stellen uns eine ganz eigentümliche Bildung dar, die genau zu untersuchen es uns nicht an erwünschter Gelegenheit gefehlt hat und die wir in unserm Aufsatz über Madag nach unsern vorzüglich dort gesammelten Erfahrungen und Beobachtungen genauer beschrieben. Es sind diese Inseln und kreisförmigen Inselgruppen Tafelberge, die sich steil aus dem Abgrunde erheben und bei denen das Senkblei keinen Grund findet; die Oberfläche der Tafel ist unter Wasser; nur ein breiter Damme um den Umkreis derselben, das Riff, erreicht bei niederem Wasserstande den Wasserspiegel und trägt auf seinem Rücken die Sandbänke (die Inseln), die das Meer besonders auf der Windseite und an den auspringenden Winkeln des Umkreises aufwirft. Riffe und Inseln umschließen also ein inneres Becken, eine Lagune. Nur bei sehr geringem Umfang der Tafel wird solche ausgefüllt, in welchem Falle dann eine einzelne Insel anstatt einer Inselgruppe gebildet wird. Was von dem Damme untersucht werden kann, besteht aus wagerechten Lagern eines aus Korallen sand oder Madreporentümmern gebildeten Kalksteins. Auf dem Damme ausgeworfene, oft klastergroße Felsenblöcke (Geschlebe) sind von demselben Steine, der nur oft größere Madreporentümmern einschließt, als die obern an dem Tage liegenden Lager; und wir halten dafür, daß der

*) Im Jahre 1774 nach Choris Voyage pittoresque.

ganze Bau, der Tafelberg, der die Grundfeste der Inselgruppe bildet, aus dieser selben Gebirgsart besteht. Es ist eine Gebirgsart neuerer Bildung und die noch fortwährend erzeugt wird. Dieser selbe Stein, diese selbe Gebirgsart lagert sich unter demselben Himmelsstriche am Fuße aller hohen Inseln, wenigstens stellenweise, an und bildet die Korallenriffe, von denen manche gänzlich umringt sind.

Die Ebenen, die um den Fuß solcher Berge den Saum der Inseln bilden, scheinen gleiche Risse zu sein, die bei sonst höherem Wasserstand das Meer, welches sie gebildet hat, überdeckte. Diese an hohem Land anliegenden Korallenriffe senken sich abschüssig ins Meer, so daß die Welle, auf einer schrägen Fläche sich entrollend, brandet und nicht, wie bei jenen, gegen das obere Gefins eines Felsenwalles anschlägt und bricht. *) Es ist dies derselbe Stein, worin man an der Küste von Guadeloupe Menschenkette versteint eingeschlossen findet. Wir haben das berühmte Exemplar davon im Britischen Museum gesehen und die Steinart in der Berlinischen mineralogischen Sammlung genau zu vergleichen Gelegenheit gehabt. **)

Diese Korallenriffe, niedere Inselgruppen und Inseln, sind im Großen Ocean zwischen den Wendekreisen, und besonders innerhalb der oben den beiden Inselprovinzen angewiesenen Grenzen, ausnehmend häufig. Man trifft sie bald einzeln an, bald in Reihen, die einen Bergücken des Meeresgrundes anzudeuten scheinen, bald in der Nähe der hohen Inseln und den Gruppen, die sie bilden, gleichsam beigesellt. Diese Bildung gehört aber nicht ausschließlich diesem Meerbecken an. Das berühmte Meer zwischen der Küste von Neuholland und der Reihe der Vorlande von Neukaledonien an bis über die Torresstraße hinaus (das Meer, wo Paperouze untergegangen und Flinders kaum einem gleichen

*) Wir haben dies vorzüglich genau auf O-Wahu zwischen Hana-ruru und Pearl-river beobachtet, wo wir in einem Boote der Eingeborenen längs dem Risse und zu verschiedenen Malen hin und wieder durch die Brandung fuhren. Außerhalb derselben waren etliche Boote mit dem Fischfang beschäftigt, in einer Tiefe von drei bis vier Faden.

**) Wir haben im Jahre 1817 zu O-Wahi am Fuße der Lava, die im Jahre 1801 vom Wororay gestossen, und wo kein eigentliches Riß ist, diesen Rißstein angetroffen. Hier enthält er Fragmente von Lava, sonst ist er identisch mit dem auf den niedern Inseln gesammelten. Der Stein von Guadeloupe ist mit den feinsten Abänderungen desselben vollkommen eins und dasselbe. Wir haben auch diesen Rißstein und stellenweise Risse auf Suajan und Manila angetroffen. In Hinsicht der aus größern Trümmerstücken zusammengesetzten Abänderungen möchte aus der Verschiedenheit der Madreporenarten, aus welchen sie vorzüglich bestehen, eine örtliche Verschiedenheit sich ergeben. Wir meinen, daß die Arten, die am Orte selbst leben, die Elemente zu dem Steine, der gebildet wird, darreichen.

Schicksal entging), ist angefüllt mit Rissen und Bänken dieser Art. Im Indischen Ozean liegen manche meist unbewohnte Inseln und Riffe zerstreut, die derselben Bildung angehören. So sind die Chagos, Juan de Nova, Cosmoledo, Njungeion, die Amiranten, die Kokosinseln u. a. m. Die Maladiva und Laccadiva, insofern wir aus Nachrichten zu schließen wagen, die vieles zu wünschen lassen, möchten auch hierher zu rechnen sein, und es zeigt uns endlich der Stein von Guadeloupe die Elemente dieser Bildung im Atlantischen Ozean, in welcher engen Meeresstraße sie sich jedoch nicht bis zur unabhängigen Ländernerzeugung aufgeschwungen hat.

Im Großen Ozean und im Indischen Meere liegen die hohen und niedern Inseln gegen Westen, den begrenzenden Ostküsten der festen Lande gleichsam angelehnt, die alle von Osten gegen Westen mehrfach eingerissen sind, und wir können im Atlantischen Ozean dieselbe Bemerkung, nur auf beschränkterem Felde, wiederholen. Der Mexikanische Meerbusen vergegenwärtigt uns das Chinesische Meer mit den Archipelagen, die es begrenzen, auf das treffendste: dem Incatan ist das getrennte Land Borneo zu vergleichen, und nur zwischen Timor und dem Kap van Diemen von Neuholland ist der Isthmus durchgerissen, der in Amerika den Isthmus von Darien bildet.

Auf der Westküste der Alten Welt macht Europa mit der Ostsee, dem Mittelländischen Meere und den daran liegenden Halbinseln und Inseln die einzige namhafte Ausnahme zu dem Gesetz, das aus der Betrachtung der Erdkugel sich ergibt.

Ob wir gleich in den Korallenriffen und der Gebirgsart, aus der sie bestehen, das Skelett der Lithophyten nirgends an ihrem ursprünglichen Standort und an der Stelle, wo und wie sie lebten und fortwuchsen, erkennen und darin von Flinders abweichen, dessen Beobachtungen uns sonst die größte Achtung einflößen,*) so müssen wir doch glauben, daß in den Meerstrichen, wo die enormen Massen dieser Bildung sich erheben, selbst im kalten und lichtlosen Meeresgrund, Tiere fortwährend geschäftig sind, durch den Prozeß ihres Lebens den Stoff zu deren nicht zu bezweifelndem, fortwährendem Wachstume und Ver-

*) In dessen Reise an verschiedenen Stellen. Er nimmt an, daß die Skelette der Madreporen am Orte selbst, wo sie gewachsen, durch Ausfüllung ihrer Zwischenräume, durch hinzugefügten Korallenfand und andre Madreporenklümmen in Riffstein übergehen, während ihre oberen Zweige fortwachsen und andre auf dem so erhöhten Grunde fortbauen. — Forster ist über diesen Gegenstand flüchtig, und was er davon sagt, ist der Beachtung nicht werth. — Anzunehmen, daß die kalterzeugenden Polypen bloß an den Wänden der schon bestehenden Riffe und deren inneren Lagunen leben, würde das erste Entstehen dieser Riffe nicht erklären, deren senkrechte Höhe man nicht unter 100 Faden annehmen kann.

mehrung zu erzeugen,*) und der Ozean zwischen den Wendekreisen scheint uns eine große chemische Werkstatt der Natur zu sein, wo sie den kalterzeugenden, niedrig organisierten Tieren ein in ihrer Ökonomie wichtiges Amt anvertraut. Die Nähe des Gesichtspunktes vergrößert freilich die Gegenstände, und es mag geneigt sein, wer mitten unter diesen Inseln ihre Bildung betrachtet, dieser Bildung in der Geschichte der Erde ein größeres Moment beizumessen, als der Wirklichkeit entspricht. Die genaue Vergleichung des Zustandes eines dieser Riffe zu verschiedenen Zeiten, etwa nach dem Verlauf eines halben Jahrhunderts, müßte, falls sie möglich und wirklich unternommen würde, über manche Punkte der Naturwissenschaft Licht zu verbreiten beitragen.

Es ist zu bemerken, daß die niedern und geringen Landpunkte, die dieser Bildung angehören, keine Einwirkung auf die Atmosphäre äußern. Die beständigen Winde bestreichen sie unverändert wie den ununterbrochenen Wasserspiegel. Sie bewirken keinen Wasserniederschlag, keinen Tau, und wir haben bei großer Aufmerksamkeit das Phänomen der Kimmung (Mirage), welches dem Auge besonders auffallend zu machen ihre flachen Profile sich vorzüglich eignen, an denselben nie wahrgenommen. Wir müssen als einer Ausnahme zu dieser Regel des donnernden Gewitters erwähnen, welches sich über die großen und hoch mit Palmen bewachsenen Penrhyninseln niedergelassen, zur Zeit, wo wir sie sahen.

Die organische Natur auf den Sundainseln entspricht vollkommen durch Reichthum und Fülle, Großartigkeit und Mannigfaltigkeit ihrer Erzeugnisse der Erwartung, die wir von einem unter dem Äquator gelegenen Kontinent hegen. Doch ist sie leider wenig bekannt. Seit Kumpf und Bontires haben sie nur flüchtige Reisende mit wissenschaftlichem Auge angeblickt, und jetzt erst eilen Gelehrte und Sammler mehrerer Orten der reifen Ernte zu. Sie schließt sich der Natur des südlichen Asiens an, von der sie sich jedoch durch vieles Eigene auszeichnet. Neuholland scheint uns eine eigentümliche Schöpfung darzubieten, die sich weigert, sich von den nächstgelegenen Landen bereichern zu lassen. Die organische Natur hat sich scheinlich von den festen Landen auf die Vorlande und Inseln, dies ist, gegen den Lauf der Winde, von Westen gegen Osten, über den aus dem Großen Ozean hervorragenden Erdpunkten verbreitet.

Die Ansicht der Natur auf den östlichen Inseln der Südsee erinnert an Südasien zugleich und an Neuholland und ist von Amerika

*) Kapitän Ross hat bei Possession-Bai unter dem 78.° 39' nördl. Br. lebendige Würmer in dem Schlamm des Grundes gefunden, den er aus einer Tiefe von 1000 Faden heraufgeholt und dessen Temperatur unter dem Gefrierpunkt stand.

völlig entfremdet. Manche Pflanzengattungen breiten sich über den Indischen und Großen Ozean von der afrikanischen Küste bis auf diese Inseln aus, und man sucht umsonst nach ihnen auf der entgegengesetzten Küste Amerikas.

Auf der dieser Küste zunächst gelegenen und von den übrigen abgeordneten hohen Insel Pascha hat Forster, außer den angebauten nutzbaren Pflanzen, die dem Menschen von Westen her dahin gefolgt sind, nur noch neun wildwachsende Arten gezählt.

Forster hat auf Neukaledonien drei amerikanische Pflanzen gefunden. *) Wir könnten diesen etliche weitverbreitete Arten, meist Strandpflanzen, beizählen: *Ipomaea maritima*, *Dodonaea viscosa*, *Suriana maritima*, *Guilandina* *Bundue*, die wir sämtlich unter andern auf Madag., *Portulaca oleracea* (?), die wir auf Komanzoff gefunden, u. a. m.; doch was beweisen diese gegen das Zeugnis der gesamten Pflanzenwelt? Wir heben als Beispiel einige ausgezeichnete charakteristische Gattungen aus.

Die fünfzehn Arten der Gattung *Dracaena*, die wir kennen (*Dracaena borealis* ist *Convalaria* Pursch), sind von der Ostküste und Südspitze Afrikas an über Indien und die Inseln des Indischen und Großen Ozeans zerstreut. Keine kommt auf Neuholland vor, zwei werden auf Neuseeland gefunden, und *D. Terminalis* ist von Indien an bis auf die östlichen Inseln des Großen Ozeans allgemein verbreitet. Zwölf *Amomum*-arten (außerdem kommt eine eigue auf Jamaika vor) und beide *Cureuma* sind über denselben Weltstrich verbreitet, und die Arten, die auf den Bergen der Sandwichinseln wachsen, sind gleichfalls in Indien einheimisch. Diese Gattungen kommen in Neuholland nicht vor.

Man findet von der Gattung *Pandanus* eine Art in Afrika, eine in Arabien, eine auf Mauritius. Brown hat deren zwei in Neuholland gezählt, wir auf Luzon vier bis fünf, auf Guajan zwei bis drei, und eine derselben ist auf allen Inseln des Großen Ozeans verbreitet. Eine dieser Gattung verwandte Pflanze kommt auf der Insel Norfolk (F. Vaneer in Brown *Prodromus* S. 341) und auf O-Wahu vor.

Eine Sagopalme wächst auf Madagaskar, die andre Art auf den Inseln des Malaiischen Archipelagus und den Philippinen. Die Kokospalme überschreitet nicht die Torresstraße und kommt auf Neuholland nicht vor. Die *Tacca pinnatifida* ist in Südasiem, Neuholland und den Inseln des Großen Ozeans einheimisch. Das *Phormium tenax* kommt einzig auf Neuseeland und der Insel Norfolk vor. Die *Barringtonia speciosa* gehört den Küsten Asiens und den Inseln des Großen

*) *Murucula aurantia*. *Ximenesia encelioides* und *Waltheria americana*.

Ozeans an. Zwei Arten *Aleurites* kommen auf den Molukkeninseln vor, eine dritte Art macht auf den Südseeinseln einen Haupttheil der Vegetation aus. — Eine Art *Casuarina* kommt in Afrika, eine in Indien und auf den Inseln des Großen Ozeans vor; die übrigen sind auf Neuholland ausschließlich einheimisch.

Von den neuholländischen zahlreichen Gattungen *Metrosideros*, *Melaleuca* und *Leptospermum* kommen nur eine Art in Indien, mehrere in Neuseeland, Neukaledonien, O-Tahiti und den Sandwichinseln vor, die Gattung *Eucalyptus* scheint auf Neuholland beschränkt. Von der neuholländischen Form der blätterlosen Akazien kommt eine Art auf Mauritius und eine in Cochinchina vor. Eine solche ist auf den Sandwichinseln der Stolz der Wälder und der vorzüglichste Baum. Das *Santalum* (Sandelbaum), eine indische Gattung, zu der Brown fünf neue Arten auf Neuholland gefunden hat, kommt auf den Fidjisch- und Sandwichinseln vor.

Wir beschränken uns hier auf diese wenigen Züge:

Die vorherrschenden Pflanzenfamilien sind auf Luzon: die *Urticeae*, die *Leguminosae* in vielfach wechselnden Gestalten, die *Contortae* und *Rubiaceae*. Wir haben an zwölf Arten Palmbäume gezählt und es mögen deren mehrere vorkommen, sie sind indes nur untergeordnet. *Nipa* bleibt in den Sümpfen, andre Zwergarten im Schatten der Feigenwälder verborgen, und nur der Kolosbaum, wo er angepflanzt schöne Wälder bildet, entspricht der Erwartung, die diese Pflanzenform in uns erweckt.*) Das schönste der Gräser, das Bambusrohr, dessen es mehrere Arten gibt, die bereits *Loureiro* (*Flora cochinchinensis*) unterscheidet, gibt der Landschaft einen eigenthümlichen und lieblichen Charakter.

Diese reiche Flora scheint auf den Inseln des Großen Ozeans von Westen gegen Osten zu verarmen. Die Palmen verschwinden zuerst, bis auf den Kokos, der den niedern Inseln anzugehören scheint und namentlich die *Perurhyn* mit einem lustigen Baldachin überschattet, unter welchem das Auge zwischen den schlanken Stämmen den Himmel durchscheinen sieht; der *Bambus* tritt zurück, die andern Elemente der Flora mischen sich anders. O-Tahiti hat manche Pflanzen, die den Sandwichinseln zu fehlen scheinen, und diese andre, die auf O-Tahiti nicht vorkommen.**)

Die dem ewigen Schnee angrenzenden Höhen von O-Waihi bleiben in ihrer Abgeschlossenheit die geheimnisreichste, reizendste Aufgabe für die

*) Wir haben gleichfalls auf den schön begrünten Ufern der Kaspar- und Sundastraße die Palmen nirgends vorherrschend gesehen.

**) Auf O-Tahiti die *Barringtonia speciosa* und *Casuarina equisetifolia*, auf den Sandwichinseln das *Santalum*.

Botaniker, solange die Ernte, die Menzies darauf gesammelt, der gelehrten Welt vorenthalten wird.

Am dürftigsten begabt ist, am nächsten der amerikanischen Küste, die Osterinsel, die freilich über den Wendekreis hinaus liegt.

Assompeion (ein unwirthbarer Vulkan im Norden der Ladronen, gegen den 20.^o nördl. Br. gelegen) bot eine reichere Ernte den Gelehrten der Laperousischen Expedition dar.

Die Vegetation scheint nur spät und zögernd sich auf den niedern Inseln anzusetzen. Sandbänke von einer beträchtlichen Ausdehnung schimmern häufig weiß und nackt über den Wellen. Einmal begonnen, mag sie schnelle Fortschritte machen, doch zeigt sie sich auf den verschiedenen Inseln und Inselgruppen auf sehr ungleicher Stufe.

Wo der Kokosbaum sich eingefunden, ist die Erde für den Empfang des Menschen bereit, und der Mensch fehlt in der Südsee selten, wo er leben kann.

Die Fauna der Sundainseln bietet uns meist dieselben Familien und Gattungen dar, die im südlichen Asien einheimisch sind, aber viele der Arten sind eigentümliche.

Unter einer reichen Mannigfaltigkeit von Affen zeichnet sich der Orang-Utan aus, die dem Menschen ähnlichste Art, deren nächste Verwandte man in Afrika antrifft. Man findet den asiatischen Elefanten, eine eigne Art Rhinoceros, mehrere Hirsche, Schweine usw.

Die Säugetiere, die auf Neuholland gefunden worden, haben fast durchgängig neue Arten und Gattungen, neue auffallende Formen gezeigt. Die größte der untersuchten Arten, ein Känguruh, ist, mit den Tieren der übrigen Kontinente verglichen, nur klein, aber das Dasein größerer noch unbekannter Arten ist durch das Zeugnis mehrerer Reisenden beglaubigt. Die Vögel zeigen auf beiden Landen eine minder auffallende Verschiedenheit. Von zwei Arten Kasuar kommt die eine auf den Sundainseln, die andre auf Neuholland vor.

Der größere Reichthum herrscht auf den Inseln; die Papageien, Hühner und Tauben, die Gattung Buceros zeichnen sich aus.

Der *Psittacus formosus* und die *Memura* machen zwei eigentümliche neuholländische Gattungen aus. Die Paradiesvögel scheinen dem uns so unbekanntem Lande Neuguinea ausschließlich anzugehören.

Die Inseln und das feste Land sind nach Maßgabe des Himmelsstriches, unter dem sie liegen, an größern Amphibien gleich reich, und namentlich Krokodile kommen auf beiden vor.

Mehrere Tierarten haben sich von der Nordspitze von Borneo auf die nächst gelegenen Inseln verbreitet. Man findet auf Solo (Sooloo der englischen Karte) noch den Elefanten und auf Mindanao mehrere

der größern Affenarten. Wenigere Säugetiere sind von der Nordspitze derselben Insel auf Paragua übergegangen, und die Zahl der Arten ist auf Luçon, der nördlichsten der Philippineninseln, schon sehr beschränkt.

Auf den westlichsten der Inseln, in der nördlichen Provinz bis auf die Marianen, in der südlichen bis auf die Freundschaftsinseln, hat sich die große Fledermaus (*Vespertilio Vampyrus*) verbreitet. Eine kleine Art kommt noch auf den Sandwichinseln vor. Das am weitesten verbreitete Säugetier ist eine Ratte, die sich überall und selbst auf der Osterinsel gefunden hat.

Die Landvögel finden sich auf den hohen Inseln in ziemlicher Menge und Mannigfaltigkeit, und manche Arten derselben scheinen sogar kein andres Vaterland anzuerkennen.

Eine Krokodilenart ist bis auf die Pelewinselfn verbreitet. Nur einmal hat ein solches Tier auf Cap sich gezeigt und in der südlichen Provinz auf den Fidji-Inseln (*Mariners Tonga I*, p. 327). Ein Iguan wird weiter bis auf den Marianeninseln und Cap gefunden.

Alle Inseln sind an Insekten ausnehmend arm. Es ist merkwürdig, daß der Floh dem Hunde und dem Menschen auf die Inseln des Großen Ocean nicht gefolgt war und erst von den Europäern dahin gebracht ist. Nach unsrer Erfahrung gilt diese Bemerkung von den Inseln der ersten Provinz ebensowohl als von Neuseeland und den Sandwichinseln.

Der gemeine Erdwurm scheint ein allgemein verbreitetes Tier zu sein, wir haben ihn auf den niedern Inseln gefunden, wo sich nur Humus gebildet hatte.

Wir erheben uns von der Ansicht der Natur zu der Betrachtung des Menschen.

Die erste Menschenrasse, die unsre Aufmerksamkeit auf sich zieht, ist die der Papuas oder Australneger mit wolligen Haaren, vorspringenden Kinnladen, wulstigen Lippen und schwarzer Haut. Diese Neger erscheinen uns vor Einwanderung andrer Völker und Anbeginn der Geschichte als Eingeborene der Ostindischen Inseln und einesteils der nächsten Kontinente und Vorlande. Sie sind auf den meisten Punkten von eingewanderten Völkern verdrängt worden und haben sich vor ihnen in die Berge des Innern geflüchtet, die sie als vereinzelte wilde Stämme bewohnen.

Wir treffen zuerst im Westen auf der Insel Madagaskar, wie auf den Ostindischen Inseln, zwei bestimmt verschiedene Menschenrassen an. Die uns bekannteren Madagassen, die, in verschiedene einander feindliche Reiche geteilt, alle Küsten behaupten, sind ein Volk und reden eine Sprache. Drury nennt sie eben auch Neger. Ihr Haar ist lang und glatt; einzelne Fürstenfamilien zeichnen sich durch hellere Farbe aus.

Ihre Ähnlichkeit mit dem malaiischen Menschenstamm und in ihrer Sprache die Gemeinschaftlichkeit vieler Wurzeln mit den übrigen Dialekten sind auffallend. Die Einwirkung des Islam auf ihre Sitten ist gleich unverkennbar. Von jeher standen die Araber in Handelsverkehr mit ihnen. Die Binzimbors, mit fast wolligem Haare, mit künstlich verformtem Hirnschädel, mit eigentümlichen Sitten und Sprachen, scheinen, jetzt zerstreut und unstet, die Urbewohner der Insel gewesen zu sein.

Sollen wir die Madagassen von Ostindien, die Binzimbors aber von Afrika herleiten, oder sollen wir sie mit den Papuas, denen sie zu vergleichen sind, vereinigen?*)

Die kleineren Inseln des Indischen Meeres waren vor den Europäern unbewohnt.

Wir erkennen die Australneger in Urbewohnern von Cochinchina, den Moys oder Moyes, die gegen den Anfang des fünfzehnten Jahrhunderts, Ausgewanderte aus Tzungquin von tatarischer Rasse in die Berge zwischen Cochinchina und Cambogia, ihren jetzigen Aufenthalt, zurückzuseuchen,**) und in den Bergbewohnern der malaiischen Halbinsel, welche Samang, Bilsa und im südlichen Teile Dahac genannt werden. Die Völker von den Andamaneninseln sind anscheinlich von gleicher Rasse. Die Papuas sind unter verschiedenen Namen im Innern mehrerer der malaiischen Inseln noch vorhanden, und es scheint, daß sie sich sonst auf allen vorgefunden. In den frühern Reisebeschreibungen der Araber wird ihrer verschiedentlich erwähnt.***)

Die Atlas oder Negritos del Monte, die Papuas des Innern der Philippineninseln, sind gleichfalls die Urbewohner dieses Archipelagus, los Indios der Spanier; die Weißeren sind fremde Eroberer, und die Ortsbenennungen, die längs der Küste noch in den Sprachen der Papuas bestehen, sind Monumente, die diese von ihrem Besitze hinterlassen haben. Wir finden dieselbe Menschenrasse unter ähnlichen Umständen auf Formosa wieder, und die Geschichte von Japan gedenkt schwarzer Einwohner, welche man auf den Inseln an der südlichen Küste von Nippon angetroffen.†)

Wir finden die Australneger in meist ungestörtem, ungetheiltem Besitze von Neuguinea oder dem Lande der Papuas und den östlich gelegenen Inseln, die mit den Neuen Hebriden und Neukaledonien die Kette der

*) Wir haben besonders benutzt: Madagascar or Robert Drurys Journal, London 1729, dessen Vokabularium und das von Hieronymus Meglifferus Betzig 1723.

**) Chapman im Asiatic Journal.

***) J. Leyden Asiatic Researches. Vol. 10, p. 218.

†) Mithridates, 1. Teil, p. 569.

Vorlande bilden, und erkennen sie in den Völkerschaften, die Forster zu seiner zweiten Hauptgattung der Südländer rechnet. *)

Sie bestehen aus etlichen der östlichen dieser Inseln mit der andern Haupttrasse zugleich und erscheinen durch Vermischung mit ihr an manchen Orten sehr verändert.

Crozet im *Nouveau voyage à la mer du Sud* hat diese Neger unter den Bewohnern der Nordspitze von Neuseeland angetroffen, woselbst sie spätere Reisende nicht wieder gefunden haben.

Die Westküste von Neuholland und Bandiemenland sind von eigentlichen Papuas, von Negern mit wolligem Haar, bewohnt. Die übrigen Völkerschaften dieses Continents scheinen zu einer eigentümlichen Rasse zu gehören, die überall auf der untersten Stufe der Bildung steht. Sind auch hier die Neger die Ureinwohner und haben es jene Armuthseligen dennoch vermocht, sie vor sich her in die äußersten Winkel ihres ehemaligen Landes zu treiben? Oder sind sie später und auf Schiffen eingewandert? — Wir erkennen in ihnen kein Schiffervolk.

Wir wissen fast nichts von den Harasoras, Mfuriern oder Mföirs, die von vielen mit den Papuas verwechselt worden, von denen sie jedoch verschieden scheinen. Sie gehören nach Leyden**) zu den wildesten und ältesten Bewohnern dieser Inseln und sind eine eigentümliche Menschenrasse von langem Haartwuchs und öfters von hellerer Farbe als die Malaien.

Wir finden in den Geschichtschreibern von Manila keinen Grund, eine dritte, von den Negern und den gebildeten hellfarbigen Küstenbewohnern verschiedene Rasse auf diesen Inseln anzunehmen.

Die Sprache der Papuas, die mitten unter andern Völkern in vereinzelt Stämmen außer aller Gemeinschaft und Verbindung leben, muß sich in viele ganz abweichende Mundarten gespalten haben; die Malaien der Halbinsel Malakka betrachten die Dialekte der Neger des Gebirges als bloßes Zwitschern, der Stimme größerer Vögel allein vergleichbar, und es herrscht auf manchen der Inseln keine günstigere Vorstellung davon. — Die Sprache der Harasoras gilt eben auch für eine ganz besondere, die mit den Sprachen der übrigen Völker nichts gemein hat.***) Von den Ätzen der Philippinen behaupten dagegen die Spanier, daß in der Regel ihr Idiom eine große Übereinstimmung mit dem der Küstenbewohner habe (Fra Juan de la Concepcion), und daß sie Dialekte derselben Sprache reden als die Indianer (Zuñiga).

Nach Forster sind die Sprachen der Völkerschaft seiner zweiten Menschenrasse nicht nur von der gemeinsamen Sprache der Südländer

*) J. R. Forster *Observations* p. 238.

**) L. c. p. 217.

***) Leyden l. c. p. 218 u. 217. Marsden *Grammar*, Introduction p. 22.

gänzlich verschieden, sondern auch untereinander völlig fremd und unähnlich. Die von ihm mitgetheilten Proben enthalten jedoch, außer den Zahlwörtern, noch einige wenige Wurzeln, die gemeinschaftlich sind; und dieselbe Bemerkung ist auch auf die Vokabularien anwendbar, die Lemaire und Schuten auf Neuguinea und der Isle de Moise gesammelt haben.

Die Sprachen auf Neuhoiland scheinen unter sich und von den Dialekten der andern Menschenrasse abweichend, jedoch sind die Wortsammlungen, die man davon hat, unzulänglich ein Urtheil zu begründen. Sir Robert Brown hat uns versichert, daß die Völkerschaften, mit denen er verkehrt, nicht über vier zu zählen vermögen, und daß fünf und viere für sie zusammenfließen.

Wir kommen nun zu der vorherrschenden Menschenrasse von schöner Gesichtsbildung, langem, lockigem Haar und weißer, jedoch von Einwirkung des Klimas mehr oder weniger gebräunter Farbe, die von Madagaskar im Westen bis zu der Osterinsel im Osten verbreitet ist.

Wir müssen mit Marsden die Identität des Sprachstammes anerkennen, zu dem alle Dialekte gehören, welche die verschiedenen über so unermeßlichen Raum zerstreuten Völkerschaften reden. Die Übereinstimmung der Zahlwörter in allen Mundarten von Madagaskar bis zu der Osterinsel*) kann, streng genommen, nur gemeinschaftliche Berührung, nicht gleiche Abstammung beweisen. Die Zahlen werden leichtlich von einer fremden Sprache angenommen, wir finden dieselben in manchen Mundarten der Papuas, deren Stammverwandtschaft zweifelhaft bleibt, und die Einwohner der Marianen haben zuerst in ihrer Sprache zu zählen vergessen, indem sie sich die spanischen Zahlen angewöhnt.

Man findet in allen Mundarten, außer den gleichen Zahlwörtern eine beträchtliche Anzahl gemeinschaftlicher Wurzeln, die meist die nächsten, einfachsten Dinge und Begriffe bezeichnen, und die von einem Urstamm ererbt, nicht aber von einem fremden Volk erlernt scheinen. Wir können diese Wurzeln in den Vokabularien von Madagaskar wie in denen der Inseln des Großen Ozeans nachweisen.

Endlich ist die Sprachlehre in den mehr bekannten Dialekten Malain, Tagalog, Tonga, mehr oder minder ausgebildet, im wesentlichen dieselbe; und nichts berechtigt uns anzunehmen, daß es sich in den minder bekannten anders verhalte. — Das sehr einfache Sprachsystem ist bei Mehrsilbigkeit der Wurzeln ungefähr dasselbe als in den einsilbigen Sprachen. Es findet keine Wortbiegung statt, die Wurzeln stehen ent-

*) Siehe Hervas Arithmet. d. nat. und die vergleichende Tabelle in Coofs dritter Reise Appendix 1.

weder, wie im Chinesischen, schroff beieinander und erhalten von der Stellung ihren Wert, oder werden in den ausgebildeteren Dialekten durch verschiedentlich angehängte oder eingeschaltete Partikeln bedingt.

Es bewohnen viele verschiedene und verschieden redende Völkerschaften dieser Menschenrasse die Inseln des ostindischen Archipelagus. Leyden stellt uns die reinere im Innern der Insel gesprochene Mundart des Javanischen dar als mit dem Sanskrit nahe und innig verwandt. Die einfachsten Gegenstände und Begriffe werden durch Wörter ausgedrückt, die vom Sanskrit nur in der Aussprache abzuweichen scheinen, wie es der Gebrauch eines minder vollkommenen Alphabets notwendig bedingt. *) Sprache, Monumente und Geschichte weisen auf Indien zurück.

Die Geschichte zeigt uns zuerst im 12. Jahrhundert eine dieser Völkerschaften, die Malaien, von der Gegend Manangkabau im Südwesten von Sumatra, ihrem ersten Wohnsitze aus, ihre Eroberungen und das Gesetz Mohammeds, welches sie von handelnden Arabern empfangen, sowohl auf dem festen Lande der Halbinsel Malakka als an den Küsten der übrigen Inseln ausbreitend. Die belehrten Völker werden oft mit ihnen verwechselt und die Ausdrücke: Malaien, Mauren und Mohammedaner ohne Kritik als gleichbedeutend gebraucht.

Wir finden im dritten Buch des Marco Polo ein Bild dessen, was dieser Archipelagus am Ende des 13. Jahrhunderts war, und dieses Bild ist noch heute treffend; die Bemerkungen dieses Reisenden sind im Bereich seiner eignen Erfahrungen immer treu, und die Fabeln, die er auf Autorität erzählt, sind an den Orten, wo er sie gesammelt hat, noch nicht verschollen. Pigafetta verdient ein gleiches Lob. Marco Polo fand, daß die Menschen, so im Reiche Felech auf der Insel Klein-Baba am Meere wohnten, Mohammedaner waren, die das Gesetz Mohammeds von den Kaufleuten gelernt, die dahin verkehrten. Pigafetta, der im Jahre 1521 auf Tidori war, berichtet, daß die Mauren seit etwa fünfzig Jahren die Molukken erobert und ihren Glauben dahin verpflanzt hätten. Die Wörtersammlung, die er dort machte, stimmt mit dem jetzigen Malaiischen überein.

Das Malaiische ist in diesem Teile der Welt zur allgemein vermittelnden Sprache geworden, zur Sprache alles Handels und Verkehrs, und es wird im Innern der Häuser der Europäer bis am Vorgebirge der guten Hoffnung geredet. Diese Sprache ist uns vollkommen bekannt; Marsdens Dictionary und Grammar, London 1812, lassen uns nichts in dieser Hinsicht zu wünschen. Man findet in der Introduction zur Grammar die Geschichte der Sprache und die Literatur der Quellen zu deren Erlernung.

*) Leyden I. c. p. 190.

Das Malaiische ist ein später aufgeblühter Zweig des gemeinsamen Sprachstammes. Es enthält neben einem Teile gemeinsamer Wurzeln einen beträchtlichen Teil indischer Wörter, und der Islam hat eine spätere Einwirkung gehabt, die oberflächlicher geblieben ist. Das arabische Schriftsystem hat das indische verdrängt, welchem die heidnischen Völker in eigentümlicher Ausbildung noch anhängen. Die vier Arten des Stils und des Ausdrucks in der gemeinsamen malaiischen Sprache, die dem Range und den Verhältnissen derer, die sie reden, sich aneignen: die Sprache des Hofes, der Großen, des Landvolkes und des Marktes, sind nur von Unkundigen für Dialekte angesehen worden. In der malaiischen Grammatik ist uns ohne Wahl ein Vergleichungspunkt für die übrigen minder bekannten Zungen dieses Sprachstammes gegeben.

Wir verdanken dem Forschungssinn der Engländer unsre zunehmende Kenntnis der Völker und Sprachen der ostindischen Inseln und verweisen für deren Studium auf die bereits angeführten Schriften: Marsdens Sumatra, Raffles Java, die Asiatic Researches, das Asiatic Journal usw. Es wird ihrer Gelehrsamkeit gelingen, die Momente erschollener Geschichten auf Java zu entziffern, Sprachen und Sitten in ihrem Zusammenhange mit denen anderer Völker zu erhellen, das Stammvolk, das uns beschäftigt, von dem hohen Asien herzuleiten und den Weg nachzuzeichnen, auf dem es zu seinen jetzigen meerumspülten Wohnsitzen gewandert ist.

Die Philippinen bieten uns eine eigentümliche Familie desselben Volkes und derselben Muttersprache dar. Wir finden hier die Sprache auf dem höchsten Standpunkt ihrer eigentümlichen selbständigen Ausbildung, und die Lehrbücher der verschiedenen Dialekte, die wir den spanischen Missionaren verdanken, eröffnen uns einen linguistischen Schatz, in welchen wir einen Blick zu werfen versuchen werden. *)

*) Vocabulario de la lengua Tagala por el Padre Ivan de Noceda y el Padre Pedro de San Lucas de la Comp. de Jesus. Impresso en Manila en la imprenta de la Comp. de Jesus. Fol.

Vocabulario Tagalog por Fr. Pedro de Buenaventura. 1613.

Vocabulario de la lengua Tagala por nuestro Hermano Fr. Domingo de los Santos de Religiosos menores descalzos. Impresso en la muy noble villa de Tabayos. A. D. 1703. Fol.

Idem. Reimpresso en la imprenta de N. S. de Loreto. Sampaloc 1794.

Arte Tagalog por el Padre Fr. Francisco de San Joseph. 1610.

Arte de la lengua Tagala por el Padre Augusto de la Magdalena 1669. 8.

Arte y reglas de la lengua Tagala. Thom. Ortiz. 4.

Compendio de la Arte de la lengua Tagala por el Padre Fr. Gaspar de San Augustin, Religioso de el mismo Orden. 1703.

Idem. Segunda impresion en la imprenta de N. S. de Loreto. Sampaloc 1787. 8.

Die Küstenbewohner dieser Inseln, die man als ihre ersten Eroberer betrachten kann, los Indios der Spanier, reden nach ihren Völkerschaften sieben verschiedene Hauptdialekte, nämlich: im Norden von Luzon die Pampangos, Zambales, Pangasinanes, Ilocos und Cahabanes; in der Gegend von Manila die Tagalos, und auf allen südlichen Inseln mit einigen Idiotismen die Bisayas.*)

Die Spanier sind Fremde auf den Philippineninseln. Viele Stämme der Indianer haben in Innern selbst von Luzon ihre Unabhängigkeit behauptet, und die der Küsten, die mit dem Christentum das fremde Joch übernommen, haben die fremde Sprache nicht erlernt. Die Mönchsorden, welche die geistliche Eroberung der Völker vollbrachten und die politische Herrschaft sichern, haben sich deren Sprache angeeignet. Das Tagalog besonders, welches durch den Umstand, daß es um die Hauptstadt gesprochen wird, zur Hauptsprache geworden, hat durch sie nicht nur an Hilfsbüchern zu dessen Erlernung, sondern auch an erbaulichen Schriften aller Art, beides in Prosa und Versen, eine ansehnliche Lite-

Tagalismo elucidado y reducido (en lo possible) a la latinidad de Nebrija con su Syntaxis, tropos, prosodias, etc. etc. y con la alusion, que en su uso y composition tiene con el Dialecto Chinico Mandarin, con las lenguas Hebraea y Griega. Por N. H. Fr. Melchor Oyanguren de Santa Ynes, Religioso descalzo. Mexico en la imprenta de D. Fr. X. Sanchez 1742. 4.

Arte de la lengua Tagala y Manual Tagalog por Fr. Sebastian de Totanes de Religiosos descalzos de San Francisco. Impresso en la imprenta de N. S. de Loreto Sampaloc extra muros de la Ciudad de Manila. 1745. 4.

Idem. Reimpresso en Sampaloc. 1796. 4.

Vocabulario de Pampango por el muy R. P. Lector Fr. Diego Bergaño de la Orden de los Hermitanos en Manila en el Conviene de N. S. de los Angelos. Fol.

Arte de la lengua Pampanga por Fr. Diego Bergaño en la imprenta de la Comp. de Jesus. Manila 1729. 4.

Idem. Sampaloc 1736. 4.

Vocabulario de la lengua Bisaya compuesto por el R. P. Matheo Sanchez de la Comp. de Jesus al Colegio de la S. C. de Jesus. Manila 1711. Fol.

Arte de la lengua Bisaya de la Provincia de Leyte, compuesta por el P. Domingo Ezguerra de la Comp. de Jesus. Tiene enxeridas algunas advertencias de la lengua de Zebu y Pool. 1662.

Idem. Reimpresso en Manila en la imprenta de la Comp. de Jesus. 1747. 4.

Arte de la lengua I loca por Fr. Lopez. Manila 1617. 4.

Vocabulario de las lenguas de Philipinas por Alonso de Mentrída. 1637. 4.

Arte de la lengua Bisaya y Vocabulario Español Bisaya de lengua Sugbuana compuesto por Fr. Thomas de San Geronimo de los descalzos de San Augustino. Reducido a un exacto orden etc. por uno Individuo de la misma Provincia. Manuscript in unserm Besiz.

*) Nach Marigondon, am Ufer der großen Bucht von Manila, wurden in alter Zeit Eingeborene der Molukkeninseln versetzt; ihre Nachkommen reden bei dem Tagalog und Spanischen noch ihre Sprache, die sie mit Vorliebe bewahren. F. Juan de la Concepcion. T. 7. p. 102.

ratur erhalten. Fr. Francisco de San Joseph wird el Ciceron, Fr. Pedro de Herrera el Horacio Tagalo genannt, und es fehlt selbst an Tragödien nicht, die den Dionysius Areopagita übersezt. Die Artes und Vocabularios der Pampango-, Bisaya- und Moco-Sprachen sind im Drucke erschienen. Die Hilfsbücher der übrigen Mundarten sind Manuscript, und die Abschriften, durch welche sie vielfältigt werden, befinden sich meist nur in den Provinzen in den Händen der Padres.

Die sieben angeführten Mundarten kommen nach dem Zeugnis aller Tagalisten im wesentlichen der grammatischen Formen wie in den Wurzeln überein. Wir haben selbst die Lehrbücher der Tagala-, Pampango- und Bisaya-Sprache verglichen und nur unbedeutende Abweichungen bemerkt. Wenn die Verschiedenheit der Aussprache den Eingeborenen einer Provinz sich in einer andern gleich zu verständigen hindert, reicht eine kurze Frist doch hin, den Abstand auszugleichen, und er lernet bald die eigne Sprache erkennen. Was mithin von dem Tagalog gesagt wird, ist gleichfalls auf die übrigen Dialekte anwendbar.

Leyden hat in den Asiatic researches p. 207 die tagalische, malaiische, Bugis- und javanische Sprache als Schwestersprachen aufgestellt, den künstlichen Bau der tagalischen auf die Elemente der malaiischen zurückgeführt und in beiden die Identität der Partikeln erwiesen, worauf in einem Sprachsystem, dem jede Wortbiegung fremd ist, alle Grammatik beruht.

Leyden scheint uns den verdienstlichen Fleiß nicht genug zu würdigen, womit die Tagalisten das mit allen Partikeln, die es bedingen, verschiedentlich verbundene Zeitwort, bei einfacher, gedoppelter oder halbgedoppelter und außerdem euphonisch veränderter Wurzel, in eine Konjugationstabelle gebracht haben, die wenigstens einen leichten Überblick gewährt. Es ist unstreitig, daß bei diesem Vorzuge ihre Darstellung des tagalischen Zeitwortes der ursprünglichen Einfachheit der Sprache nicht entspricht und unser Sprachsystem da zu vergegenwärtigen strebt, wo wirklich ein andres vorhanden ist.

Durch Artikel und Präposition werden an dem Hauptwort meist nicht mehr als ein direkter und indirekter Fall bezeichnet. Der Plural, und nicht wie im Malaiischen der Singular, wird besonders durch eine getrennte Partikel bezeichnet. Die Pronomina sind dieselben wie im Malaiischen, nur vollständiger. Es gibt außer den zwei Pluralen der ersten Person, von denen der eine die angeredete Person mit inbegreift und der andre sie ausschließt,*) noch einen Dual von jeder Person.

*) Diese zwei Plurale der ersten Person finden sich, außer in gegenwärtigem Sprachstamme, noch in der Dutschua- oder peruvianischen Sprache.

Die Pronomina haben im direkten oder indirekten Fall verschiedene Formen. Der Wurzel, die die Handlung ausdrückt, werden Partikeln vor- und nachgehängt und eingeschaltet, die den Präpositionen unsrer Sprache entsprechen und an ihr die Zeit und die Beziehungen bezeichnen, welche wir an den Haupt- und Hülfwörtern entweder durch Biegung derselben oder durch sie begleitende Präpositionen auszudrücken pflegen; daher die drei Passiva, deren Sinn und Gebrauch zu lehren die schwierigste Aufgabe der Tagalisten ist. Wir können in einem Satze nur Subjekt oder Objekt der Handlung im Nominativ setzen und die Beziehung an dem Zeitwort selbst bezeichnen, Aktiv und Passiv, *amo et amor*, dänisch *Jeg elsker og elskes*. Die Tagalen vermögen das Subjekt, das Objekt, den Zweck oder das Werkzeug und den Ort der Handlung im direkten Fall zu setzen und die Beziehung am Zeitwort auszudrücken. Der Sinn entscheidet, was als Nominativ der Phrase hervorgehoben und vorangestellt werden soll, und die Form des Zeitwortes richtet sich danach. Man kann auf diese Weise in dem Satze: Petrus hieb dem Malchus das Ohr ab mit dem Schwert, auf Petrus (das Subjekt) was schneidet (aktive Form), das Ohr (das Objekt) was geschnitten wird (erste Passivform mit *y*), das Schwert (das Werkzeug) womit geschnitten wird (zweite Passivform mit *in*) und auf Malchus (den Ort) woran geschnitten wird (dritte passive Form mit *an*), den Nachdruck beliebig legen. Die Feinheit und die Schwierigkeit der Sprache liegen in dem Gebrauch. Dieselben Partikeln, welche die Wurzeln als Zeitwort bedingen, bedingen sich auch in ähnlichen Verbindungen als Haupt- und Eigenschaftswort. Das bereits zusammengesetzte Wort wird, als einfaches behandelt, sönder zusammengesetzt; der Reichtum erwächst aus dem Reichtum, aber es findet keine eigentliche Wortbeugung statt.

Die Tagalen brauchen in ihrer Poesie Verse, die, obgleich eigenümlich, durch die Zahl der Silben und eine Art Reim oder Halb reim an spanische Silbenmaße erinnern. Sie haben jedoch die künstlichern Kanzoneu und Sonette, die ihnen der Padre Francisco de San Joseph zu geben versucht, aufzunehmen sich geweigert. Wir haben uns vergeblich bemüht, Proben von ihren ursprünglich heidnischen Liedern, deren es noch welche gibt, an uns zu bringen. Wer beachtet in dem Lande selbst Geschichte, Kunst und Altertümer eines unterdrückten Volkes?

Wir teilen im Anhange, und zwar aus drei verschiedenen Quellen, das tagalische Alphabet mit, welches dem ältern Schriftsystem der Völker der ostindischen Inseln sich anschließt, und verweisen auf die Bemerkungen, womit wir dasselbe begleiten.

Die Küstenbewohner der Insel Formosa, im Norden der Philippinen, scheinen uns zu demselben Volksstamm, ihre Sprache zu derselben Stammsprache zu gehören.

Wir kommen zu den im Osten der Philippinen gelegenen Inseln, die wir als die erste Provinz von Polynesien betrachtet haben. Wir finden in ihren Bewohnern eine Völkersfamilie, welche dieselben Sitten und Künste, eine mit großer Kunst ausgebildete Schiffahrt und Handel vielfach verbinden. Ein friedliches, anmuthiges Volk betet keine Bilder an, lebt, ohne Haustiere zu besitzen, von den Gaben der Erde und opfert unsichtbaren Göttern nur die Erstlinge der Früchte, wovon es sich nähret. Es baut die kunstreichsten Fahrzeuge und vollbringt bei großer Kenntniss der Monsoons, der Ströme und der Sterne weite Seereisen. — Auf den westlichen Inseln, den Pelewinseln, Cap, den Marianen, finden sich Bräuche der ostindischen Insulaner, wie das Kaueu des Betels, eingeführt.

Bei einer großen Ähnlichkeit der meisten Völkerschaften (andre, wie die der Pelewinseln, die durch Schamlosigkeit der Sitten und mindere Kunde der Schiffahrt sich auszeichnen, möchten fremd in die Familie getreten sein), und bei dem vielfachen Verkehr, der sie unter sich verbindet, herrscht unter ihnen eine große Verschiedenheit der Zungen. Wir waren berufen, Sprachproben ihrer Mundarten zu sammeln, indem wir mit ihnen selbst in näherer Verbindung gestanden als andre wissenschaftliche Reisende vor uns, und wir teilen im Anhang ein vergleichendes Wortverzeichnis von den Marianen, Cap, Ulea und Madad mit.

Die Völker der Marianen gleichen nach Fra Juan de la Concepcion den Bisayas, wie an Ansehen, so auch an Sprache, welche letztere jedoch in einigen Dingen abweicht (in algunas cosas alterado). Diese Chamorl- oder Marianasprache ist aber fast mit dem Volke, das sie sprach, verschwunden; die neue Generation redet die Sprache der Eroberer, und die eigne nur noch durch deren Einmischung entstellt. Es ist zu bemerken, daß nur noch spanisch gezählt wird und es uns Mühe gekostet hat, die Zahlwörter der Marianasprache zu erhalten. — Es scheinen anderseits Benennungen aus den Philippinensprachen für manche der eingeführten fremden Tiere und Gegenstände obgesiegt zu haben. — So haben auch auf den Pelewinseln Tiere, welche die Engländer eingeführt, malaische Namen erhalten. (Die Ziege Gaming, malaisch Kaming.)

Ein Vocabulario de la lengua Mariana, in der Form der Vocabularien, die wir von den Sprachen der Philippinen haben, und namentlich des Vocabulario Tagalog von Fr. Domingo de los Santos, befindet sich noch, von den Jesuiten herrührend, in Agaña; eine Arto scheint zu fehlen. Es vermodert dieses Manuscript unbenuzt, da die

spanische Sprache den jetzigen Seelsorgern zu ihrem Nute genügt. Wir haben uns bemüht, dem grammatischen Bau der Chanorisprache nachzuforschen, und haben in Manila die Padres aufgesucht, die den Missionen auf Guajan vorgestanden. Etliche hatten die Sprache eigentlich nicht erlernt, und ein Greis war unvernünftig, Rechenschaft davon zu geben. Die Ortsbenennungen endigen auf den Marianen, wie auf den Philippinen, meist in an, eine Partikel, die in den Sprachen der Philippinen die örtliche Beziehung bezeichnet und das dritte Passivum bedingt, und wir finden noch andre Merkmale der Analogie, welche alle in den Mundarten der Karolineninseln weggelassen. Don Louis de Torres hat uns versichert, daß in der Marianensprache und in der von Ulea keine Wortbengung stattfindet. Wir bemerken, daß wir die Wörter der Marianensprache, welche wir zur Vergleichung mittheilen, nicht aus dem Vocabulario ausgezogen, wozu wir keine Zeit gehabt, sondern mit eigener Orthographie nach der Aussprache von Don Luis aufgeschrieben haben.

Ein Vocabularium des auf den Pelewinseln gesprochenen Dialekts wird uns in Wilson mitgeteilt,*) welches uns nur zu wünschen läßt, daß man, um die Sprachlehre zu beleuchten, denselben Fleiß angewandt hätte, oder uns nur etliche Proben, etliche Lieder mitgeteilt, die uns einen Blick darein zu werfen gegönnt hätten.

Diese Arbeit hat für uns mehr Autorität als eine geringe, flüchtig hingeworfene Wörterammlung, die uns ein Spanier in Manila mitgeteilt und die wir aus diesem Grunde unterdrücken. Sie würde nur dartun, wie derselbe Laut von verschiedenen Nationen anders aufgefaßt und anders aufgezeichnet werden kann.

Wir müssen uns selbst über die Unzulänglichkeit der Wörterammlungen von Cap, Ulea, und Kadac entschuldigen, die wir gleichfalls, ohne in den Bau der Sprache einzugehen, mittheilen. Man erwäge, wie unversehrt und plötzlich unser Freund und Lehrer Radu von uns schied. Es hatte sich unter uns, indem diese Sammlungen entstanden, ein Mittel der Verständigung eingestellt, welches sich nach und nach vervollkommnete, und wir hatten unsre Arbeit wieder durchzugehen, sie zu berichtigen, zu vervollständigen, uns über abstrakte Begriffe zu unterhalten und die Sprachlehre zu berühren, auf Zeiten aufgespart, die wir nicht mehr zusammen erlebt haben.

Die Eingeborenen von Kadac haben, den Engländern gleich, bei einer schwer zu treffenden Aussprache kein Geschick, Fremde leicht zu verstehen und sich ihnen wiederum verständlich zu machen. Wir glauben diese Dialekte minder einfach in ihrem Bau als die Mundart des öst-

*) An account of the Pelew-Islands from the journals of Captain Henry Wilson by George Keate, the fifth edition. London 1803. Supplement p. 63.

lichen Polynesiern. Man erkennt in verschiedenen Sätzen die Wurzeln nicht wieder, die man in ihnen erwartet, und die Schwierigkeit des wechselseitigen Verstehens scheint auf dasselbe zu deuten. Die Mundart der Peterwinseln scheint uns die abweichendere zu sein, die von Kadack aber sich am nächsten der gemeinschaftlichen Sprache der östlichen Südländer anzuschließen, und wir finden auch zuerst da das Rechnungssystem auf die Stale von Zwanzig begründet, wie auf Neuseeland und den Sandwichinseln, indes die westlichen Karoliner, die Malaien und die Tagalen die reine Dezimalskala brauchen, die auch auf Tonga üblich ist.

Wir finden schon innerhalb der dieser Provinz angewiesenen Grenzen, und zwar im Südwesten am nächsten den Wohnsitzen der Papuas und den Molukken, etliche Inseln, deren Bewohner von Eingeborenen der Sandwichinseln verstanden wurden und deren Boote den O-Bahijischen gleich waren, nämlich die Mavils-Inlands.*) Eine Erscheinung, die uns Aufmerksamkeit zu verdienen scheint.

Auf Neuseeland, den Inseln der zweiten Provinz, bis fern im Osten auf der entlegenen Osterinsel und auf der abgeforderten Gruppe der Sandwichinseln findet sich bekanntlich nur ein Volk, das überall fast auf gleicher Stufe der Bildung steht, ähnliche Sitten und Bräuche hat und eine gemeinsame Sprache redet, deren Mundarten fast nur durch örtliche Abweichungen der Aussprache bedingt sind, so daß oft Reisende sich mit Wörtern, die auf einer Insel gesammelt, auf andern weit entlegenen verständigen, die Eingeborenen der Sandwichinseln mit denen der Freundschaftsinseln, und Tupeia, ein Insulaner dieser letzten Gruppe, sich mit den Neuseeländern unterreden konnten.

Wir verdanken den Herren Mariner und T. Martin eine vollständige Grammatik der Mundart von Tonga,**) die uns in den Stand setzt, die Sprache des östlichen Polynesiens näher zu beleuchten. Wir erkennen darin das malaiische Sprachsystem in möglichster Einfachheit und nach unsrer Ansicht auf dem Standpunkt unentwickelter Kindheit. Es ist ein liebliches Kinderlallen, das kaum erst eine Sprache zu nennen ist.

Die Tongasprache schließt sich dem unendlich künstlichen Tagalog unmittelbar an als dem Malain; sie hat den häufigern Gebrauch des Artikels und zeichnet vorzugsweise den Plural durch Partikeln aus. Die Führtörter sind unverkennbar dieselben, und sie hat bei den zwei Pluralen der ersten Person noch den Dual. Die Wurzeln werden ohne Unterschied für das Hauptwort, die Eigenschaft oder die Handlung gebraucht. Bei der Handlung werden, wie im Malaiischen, die drei Zeiten durch bloße

*) Siehe Arrowsmith Chart of the Pacific Ocean 1798 und Meares Voy. p. 293.

***) An account of the Natives of Tonga Islands from the communications of M. W. Mariner, by T. Martin. MD. London 1818.

getrennte Partikeln (adverbia) bezeichnet. Von zwei beieinander stehenden Wurzeln ist, wie in andern Mundarten, die erste Hauptwort und die andre Eigenschaft.

Bei dieser Einfachheit möchte dennoch die Mundart von Tonga, wie eine der abweichenderen, so auch eine der ausgebildeteren des östlichen Polynesiens sein. Tonga liegt an der westlichen Grenze zunächst an den Vorlanden, und das Zahlensystem, wie wir bereits bemerkt haben, ist nicht das von Neuseeland und den Sandwichinseln.

Es hat uns wirklich die Sprache der Sandwichinseln viel kinderhafter noch geschienen, als uns die Mundart von Tonga in deren Sprachlehre erscheint. Wir haben in derselben nur zwei Pronomina entdeckt, Wau für die erste Person, Hoe für die zweite, und nur zwei Adverbien zur Bestimmung der Zeit der Handlung, Mamure für die zukünftige, Mamoa für die vergangene Zeit. Die fragende oder zweifelnde Partikel Paha, die nachgesetzt wird, ist von häufigem Gebrauch. — Nue und Nue sehr und groß, bilden den Komparativ und Superlativ. Etliche Partikeln bezeichnen als Präpositionen die Beziehungen der Hauptwörter. *)

Die nach Art der Kinder aus der Wiederholung eines Lautes gebildeten Wörter, bei welchen die Wurzel bald denselben, bald einen andern und bald gar keinen Sinn hat, die in der gemeinsamen Sprache der östlichen Inseln viel häufiger vorkommen als in den westlichen ausgebildeteren Dialekten, denen sie jedoch nicht fehlen, erteilen ihr einen ganz eignen lieblichen Charakter. **)

*) Wir können zwar nicht die Grenzen unsrer erlangten Kenntnis der Sprache der Sandwichinseln für die der Sprache selbst ausgeben, finden aber in sonstigen Sprachproben Polynesiens und namentlich in Nicolaus Voyage to new Seeland. London 1817, keine Andeutung eines weiteren Bereichs, wir finden da auch nur zwei Pronomina. Pronomen 1. Person: O=Walhi Wau, Neuseeland Aou, Tonga Au, vielleicht das Tagalog Aco, Malalu Ku. (Tonga hat außerdem und unter andern auch Gita, Tagalog Quita, Malalu Kita.) Pronomen 2. Person: O=Walhi Hoe, Neuseeland Hakos oder Acquoi, Tonga Acoi und coi, Tagalog Ycao, Malalu Ankau. Was uns beim Studium dieser Sprachen am meisten verwirrt, ist die Verschiedenheit der Rechtschreibung bei den verschiedenen Wortsammlern und Klugtesten. Man muß oft das Wort kennen, um es zu erkennen.

**) Moku-moku Krieg. Moku Insel und europäisches Schiff.

Make-make lieben, mögen. Make oder Make töten, schlagen.

Mire-mire schauen, sehen.

Moe-moe und moe schlafen.

Nome-nome sprechen, sagen.

Hane-hane machen.

Para-para zeichnen.

Mi-mi mingere.

Wite-wite schnell, rasch.

Rike-rike gleichwie, ebenso.

Die D-Wahier haben bereits von den fremden Nationen, mit denen sie verkehren, viele Wörter angenommen, die nach ihrer Aussprache bei dem Mangel etlicher Buchstaben und der Gleichgültigkeit anderer schwer zu erkennen sind. Die Zahl derselben wächst täglich an und sie verdrängen die eigenthümlichen. *)

Die Sprache der Liturgie ist auf den Sandwichinseln eine eigne, von der jetzt gesprochenen abweichende, die der gemeine Mann nicht versteht, wahrscheinlich die ältere unveränderte Sprache des Volkes, die einer der ersten Gegenstände der wissenschaftlichen Forschungen des Gelehrten sein müßte, dem das Schicksal einen längeren Aufenthalt auf diesen Inseln vergönnte. Mit dem stimmen die Nachrichten aus O-Taheiti überein, **) und es mag wohl vermöge dieser älteren liturgischen Sprache gewesen sein, daß sich der Gelehrte Tupeia mit den Neuseeländern verständigte, da es andern gemeinen Menschen seines Volkes nicht wie ihm gelang.

Es ist bekannt, wie auf O-Taheiti beim Austritt eines neuen Regenten und ähnlichen Gelegenheiten Wörter aus der gemeinen Sprache gänzlich verbannt und durch neue ersetzt werden. Solche willkürliche Veränderungen haben in neuerer Zeit die Sprache dieser Insel, die sonst von der von O-Waihi wenig abwich, sehr von ihr entfremdet, und die Eingeborenen beider Inseln verstehen einander nicht mehr.

Folgende Tatsache aus der Geschichte von O-Waihi, die wir der Mitteilung eines glaubwürdigen Zeugen, eines denkenden und unterrichteten Mannes, des Herrn Marini, eines dort angesiedelten Spaniers, verdanken, und welche uns die Eingeborenen bestätigt haben, läßt uns unerwartet diese befremdende Sitte auch auf den Sandwichinseln wiederfinden und zwar auf die auffallendste Weise.

Gegen das Jahr 1800 erfaun Tameiamcia bei Gelegenheit der Geburt eines Sohnes eine ganz neue Sprache und fing an, selbige einzuführen. Die neuerfundenen Wörter waren mit keinen Wurzeln der gangbaren Sprache verwandt, von keinen hergeleitet, selbst die Partikeln,

*) Gleichen Wertes sind die Buchstaben R, L und N, K und T. Beispiele solcher Wörter sind: Kau-kau, chinesisch Tschau-tschau, für Paini essen. Pano-pano, chinesisch für Aini, Coitus, welches fremde Wort noch euphemisch zu sein scheint, da bei der allgemeinen Entblößung züchtigere Matronen das andre doch vermeiden. Pihī, englisch Fish, für Haiina Fisch. Noipa, englisch Knife, Messer. — Pike-neno, spanisch pequeño, für Käea klein. Wir wundern uns, nicht nur auf Neuseeland (Nicolas) dasselbe Wort wieder zu finden, sondern auch noch unter den angestrichelten grönländischen, die Bernard O'reilly (Greenland, the adjacent seas and the Northwest passage. London 1818) mittelt.

**) Wir berufen uns auf das Zeugnis des Herrn Marini, von dem wir weiter unten reden werden.

welche die Formen der Sprachlehre ersetzen und das Bindungsmittel der Rede sind, waren auf gleiche Weise ungeschaffen. Es heißt, daß mächtige Häupter, denen diese Umwälzung mißfiel, das Kind, welches dazu Veranlassung gegeben, mit Gift aus dem Wege räumten. Bei dessen Tode ward dann aufgegeben, was bei dessen Geburt unternommen worden war. Die alte Sprache ward wieder angenommen und die neue vergessen. Die Neuerung ging von Hana-ruru auf O-Wahu aus, wo sich Tameiameia zurzeit aufhielt. Herr Marini befand sich auf O-Waihi, wo sie kaum einzudringen begann. Als wir Herrn Marini fragten, wie das eine oder das andre Wort in der neuen Sprache geheißen habe, besprach er sich deshalb mit anwesenden Eingeborenen von Hana-ruru, denen allen die Sache wohlbekannt, die neu eingeführten Wörter aber meist entfallen waren. *) Herr Marini wußte kein andres Beispiel willkürlicher Sprachveränderung auf diesen Inseln; Kadu hatte auf den Karolineninseln keinen Begriff von deren Möglichkeit geschöpft. A)

Der Mensch ist von den großen zwischen Asien und Neuholland liegenden Ländermassen aus, von Westen gegen Osten, gegen den Lauf der Winde gewandert und hat von allen Erdpunkten, die aus dem Großen Ocean austauchen, bis zu der entlegenen, einzeln im Osten abgesonderten Insel Pascha Besitz genommen. Seine Sprache zeugt von seiner Herkunft. Seine Sitten, Bräuche und Künste deuten darauf, seine Haustiere und nutzbaren Gewächse, die ihm überall gefolgt sind und die sämtlich der Alten Welt angehören, sagen uns die Rüste, von der er sie mitgebracht. **)

*) So können wir auch nur unzulängliche Belege dieser gänzlichen Spracherschaffung beibringen, die, obgleich für uns hinlänglich beglaubigt, daß Maß unsrer Einbildungskraft dergestalt übersteigt, daß wir Glauben zu begehren uns nicht vermessen.

Gangbare Sprache.	Neue Sprache.
Kanaka	Auna Mann.
Waholui	Kararu Weib.
Kokino	Amlo gehen.
Irio	Ja papa Hund.

Herr Marini spricht Irio aus, man hört sonst Lio.

A) Wir erwähnen nachträglich einer ähnlichen Sitte willkürlicher Sprachveränderungen, welche unter einem Volke und in einer Sprache nachgewiesen wird, die mit den Wörtern und Sprachen Polynesiens keiner Gemeinschaft verdächtig sind. M. Dobrizhoffers Geschichte der Abiponer ist in alle Sprachen übersetzt worden und kann von jedem nachgeschlagen werden. Dieser Sitte der Abiponer wird im 17. Hauptstück des 2. Theils erwähnt; von der Sprache selbst wird in dem 16. bis 18. Hauptstücke ausführlich abgehandelt.

**) Es ist unentschieden, ob das Schweln und der Hund nicht in Chile vorgefunden worden, und Humboldt hat bewiesen, daß die Musa (der Pfirsich) in

Es finden sich das Zuckerrohr, der Pisang, der Papiermanlbeerbaum, der Hibiscus populneus, die Gilbwurz, der Flaschenkürbis, die Arumarten, Samswurzeln und süßen Bataten, unter den Tieren endlich das Huhn auf der Osterinsel; der Brotruchtbaum und andre Gewächse, das Schwein und der Hund bis auf den Gesellschafts-, Marlesas- und Sandwichinseln. Das Schwein scheint auf den niedern Inseln sich nicht erhalten zu können. Neuseeland hatte nur den Hund, die Freundschaftsinseln nur das Schwein, aber der Hund war dem Namen nach (Shuri nach Forster, Gooli nach Mariner) daselbst bekannt, und wir glauben in dem Worte Giru auf Madag denselben Namen und eine ähnliche überlieferte Kenntniß desselben Tieres gefunden zu haben. Das Schwein und der Hund fehlen auf allen Inseln der ersten Provinz.

Die Bereitung des auf allen Inseln üblichen Bastzeuges hat zuerst Bigafetta auf Tidor (Molukkeninseln) beschrieben, und derselbe zeigt uns die Bisahas seiner Zeit mit den durchbohrten und erweiterten Ohrklappen, wie Forster die Bewohner der Osterinsel gefunden, eine Mode, die diese zu unsrer Zeit bereits verlassen und die wir auf Madag und den Karolineninseln noch herrschend gefunden haben.

Man wird wohl vergeblich versuchen, die heiligen, vielfach verwehrenden Sitten und Gesetze des Tabu, welche die Geschlechter absondern, zwischen den Klassen des Volks unumstößliche Scheidewauern erheben und bei den verschiedenen Völkerschaften verschieden, bei allen in demselben Geist die Grundfesten der geselligen Ordnung sind, zu einem Prinzip und einer Quelle zurückzuführen und diese Menschenansagen in ihrem Zusammenhang zu verstehen, oder sie von dem religiösen und Zivilsystem andrer bekannten Nationen herzuleiten. — Hier fehlt die Schrift; und wer vermöchte, hätten wir nicht das geschriebene Dokument zur Hand, aus den ähnlichen Verbotten und Bräuchen der Juden den milden Geist der mosaischen Gesetzgebung wieder zu finden, die auch dem Tier ein wohl abgemessenes Recht anerkennt, und worin uns übrigens noch die Idee von rein und unrein unbegründet erscheint.*) Wir

Mexiko einheimisch war, bevor die afrikanische von den Kanarischen Inseln (im Jahre 1516) nach Westindien überbracht wurde. Der Brotruchtbaum und der Papiermanlbeerbaum gehören entschieden ausschließlich Ostasien an, wo die verwandten Arten noch allein vorkommen. Das ostindische Zuckerrohr ist im Mittelalter nach Sizilien, von uns nach Amerika verpflanzt worden. Verschiedene Arten Arum, Dioscorea, Convolvulus und Ipomoea (Taro, Jams und Bataten) kommen in beiden Welttheilen vor und erfordern eine schärfere Untersuchung, in die sich einzulassen der Raum hier verbietet.

*) Wir erinnern beiläufig, ohne etwas daraus zu folgern, daß das Wort Tabu mit gleichem Sinn als auf den Südpacinseln in den mosaischen Büchern vorkommt, welches von den Gelehrten nicht unbeachtet geblieben ist.

sind außerdem weit entfernt, anzunehmen, daß jede Zivil- oder religiöse Ordnung als ein vollendetes Ganze aus einem Geiste hervorgegangen sei; solchen Bau führt öfters die Geschichte aus, die vom Zufall die Steine zu demselben empfängt. Und sehen wir nicht selbst den blöden Menschen aus einer rein geistigen Religion zum Polytheismus zurücklehren und sein eitles irdisches Vertrauen dem materiellen Gegenstande, dem Stein, dem Holze zuwenden? Wird es nicht uns selbst wie andern Völkern der Welt leichter, der Zauberei, der Lüge und dem Wort zu glauben, als dem Geiste anzuhängen?

Die unter den Insulanern der Südsee so tief eingewurzelte Ungleichheit der Volksklassen, die besondere Heiligkeit etlicher Familien und Personen, die von Vermögen und Zivilmacht unabhängig sind, erinnern unwillkürlich an Indien. Der Einwurf ist unzulässig, daß die besonderen Kasten Indiens besonderen Gewerben, Lebensweisen usw. ergeben sind. Solche Auscheidung kann auf diesen Inseln nicht stattfinden.

Der freiwillige Tod der Gattin bei der Bestattung des Gatten auf den Fidjchi-Inseln und die ähnliche Sitte in der Familie des Tootonga zu Tonga deutet eben auch auf Indien.*)

Bringt man nun die Frage in Anregung, wie und zu welcher Zeit ein ursprünglich asiatisches Volk sich gegen den Lauf der Winde, seine Haustiere und nützlichen Gewächse mit sich bringend, auf die entlegensten Inseln des Großen Ozeans verstreut hat; wie da in ihrer Abgeschiedenheit die verschiedenen Völkerschaften noch ähnliche Sitten und gleiche Künste bewahren und bei dem Mangel der Schrift, die allein die Sprache in ihrer Wandelbarkeit festzuhalten imstande scheint, und bei dem Brauche willkürlicher Sprachneuerungen dennoch nur eine gemeinsame Mundart reden: so stehen wir in unsrer Unwissenheit bloß. Die erwähnten Umstände beweisen eine gleichzeitige Auswanderung von einem Punkte aus und scheinen auf eine neuere Epoche zu deuten; die Kindheit aber der Sprache und in mancher Hinsicht des Volkes selbst scheinen den Zeitpunkt in ein graues Altertum zu tauchen. Unsrer ersten Seefahrer haben die Völker der Südsee in dem Zustande gefunden, worin sie noch sind.

Monjuns und Stürme verschlagen die Seefahrer der Carolinen, wie nach Westen, so nach Osten und häufig bis nach Madag gegen den 180.^o der Länge von Greenwich. Wir können uns leicht von der Bevölkerung dieser Inseln Rechenschaft geben. Aber wir finden in dieser Provinz verschieden redende Völkerschaften, die eine ausgebildeterere Schiffsahrt auszeichnet und die keine Haustiere besitzen. Es ist nur auf

*) Mariners Tonga I. p. 330.

Madac der Name des Hundes in dem östlichen Dialekte bekannt. *) Diese Völkerschaften scheinen, bei sonstiger Ähnlichkeit und vielleicht bezeichnetem Übergang der Sprachen, die östlichen Inseln des Großen Ozeans von den westlichen Landen eher abzusondern als zu verbinden.

Die Meinung Zuniigas**) und derer, welche die Bevölkerung der Inseln des Großen Ozeans nach dem Laufe der Passatwinde von Osten gegen Westen, von Amerika gegen Asien herzuweisen und zu erklären versucht haben, ist widerlegt.

Falls es sich aus der Untersuchung ergeben sollte, daß hinreichende Gründe wirklich vorhanden sind, in den Bewohnern von Südamerika und den Insulanern des Großen Ozeans oder den Völkern von Ostasien dasselbe Urbolk und in ihren Sprachen dieselbe Stammsprache zu erkennen, so würden vielmehr nach Molinas Meinung die Bewohner der Neuen Welt von der Alten Welt über das Meer herzuweisen sein — sei es über die Inselkette der zweiten Provinz und gegen den Lauf der Passat-, sei es über Neuseeland und unter dem Reiche der wechselnden Winde.

Wir beseitigen zuvörderst die Vergleichung, die man anzustellen versucht hat zwischen den kolossalen Statuen der Insel Pascha und den Monumenten der peruvianischen Bankunst. Wir erkennen in jenen Figuren, die aus einem leichten vulkanischen Stein gebildet sind, nur die gewöhnlichen Idole, die auf den Morai der meisten Inseln zu finden sind und die auf den Sandwichinseln Atua, Götter, und auf den Gesellschaftsinseln Tighi, Geister, Seelen, genannt werden.

Wir bemerken, daß die zunächst an der amerikanischen Küste gelegenen Inseln, die Galapagos, Juan Fernandez u. a. m., wie alle im Atlantischen und Indischen Ozean gelegenen, weit von dem festen Lande zerstreuten Landpunkte, ohne Bewohner waren; kein amerikanisches Volk war ein Schiffervolk.

Zuniiga stellt die Vermutung auf, daß die Sprache der Araukaner und Patagonier***) mit der Sprache der Philippineninseln im wesentlichen übereinkommen müsse, und bauet, aller Mittel der Untersuchung entblößt, auf diese Voraussetzung fort. Dem ist aber nicht also. †)

*) Otu und Ghuri lassen sich nicht bestimmt von Kuyuk Malain, Iro Bfaya, Aso und Ayam Tagalog ableiten. Irio oder Rio der Sandwichinseln sind dem Bifaya näher.

**) Im zweiten Kapitel der Historia de las Philipinas.

***) Die Patagonier, die Puelci oder Puelchi, die Morgenländer, wie sie die Araukaner nennen, gehören bekanntlich zu dem chilesischen Volk und reden dieselbe Sprache.

†) Wir haben über die araukanische Sprache benutzt:

Bern. Havestadt, Chilidugu, Monast. 1777.

Molina, Saggio sulla storia civile del Chili. Bologna 1787.

Mithridates 3. p. 403. und über die Antiquasprache Mithridates 3. p. 519.

Wir haben zwischen den Wurzeln der araukanischen Sprache und denen der Stammsprache, die uns beschäftigt hat, keine Übereinstimmung gefunden. Die Zahlwörter, die Pronomina sind andre. Man könnte wohl die Konjugation des Zeitwortes und die Deklination des Hauptwortes auf die Wurzel zurückführen, die stets unverändert bleibt und welcher nur Partikeln angehängt werden; letztere werden aber stets nachgesetzt, und in der Art wie in dem Sinn der Zusammensetzung waltet ein ganz eigentümlicher Geist, der mit dem malaischen und tagalischen nichts Gemeinschaftliches hat. Die Person wird an dem Zeitwort und zwar an dessen Endung bezeichnet, die Personalendungen bleiben sich durch alle Zeiten vollkommen und durch alle Moden im wesentlichen gleich. Es entstehen durch Einschaltung verschiedener Partikeln nach der Wurzel (nur wenige Präpositionen werden vor dieselbe gesetzt) eine Menge Konjugationen, worin die Bedeutung verschiedentlich bedingt erscheint. So negativ, frequentativ usw. Es wird auch verschiedentlich in den transitiven Konjugationen (Transiciones der spanischen Grammatiker) das Objekt der Handlung, das Pronomen Akkusativi, in das Zeitwort aufgenommen. Es wird gern ein Satz als Wurzel eines Zeitwortes behandelt und mit der Partikel der Zeit, der Endung, der Person usw. versehen, so daß sich der Sinn in ein einziges Wort drängt. Aus so zusammengesetzten Zeitwörtern werden, wie aus einfachen, durch verschiedene Endungen abgeleitete Wörter gebildet. Das Araukanische hat in der Deklination und Konjugation einen Dual, aber es hat den doppelten Plural der ersten Person nicht, welchen die Quichuasprache in Peru mit den Sprachen Ostindiens gemein hat. Dieses Zusammenreffen ist aber auch in dem Quichua bloß zufällig und auf keine innere Verwandtschaft gegründet. Das Quichua ist dem Sprachstamme, der uns beschäftigt hat, ebenso fremd als das Chilibuqu, mit dem es bei auffallender Verschiedenheit der Wurzeln wesentlich in der Grammatik übereinkommt und unverkennbar zu demselben Sprachsystem gehört.

Die vollkommene Regelmäßigkeit der araukanischen Sprache, die ohne alle Anomala dem Gesetz wie der Nothwendigkeit folgt, zeugt von einer ruhigen, ungestörten, selbständigen Entwicklung, der keine fremde Beimischung oder Einwirkung Gewalt getan hat. Die Endung an, die in der araukanischen Sprache öfters gehört wird und Zuniga zu täuschen beige tragen hat, ist von der gleichen Endung im Tagalischen völlig verschieden.

Völlig verschieden scheinen uns, wie die Sprachen, so die Völker; und wir halten dafür, daß diese mit Recht zu verschiedenen Menschenrassen zu zählen sind. Gemeinsame Züge vereinigen die Araukaner mit den übrigen amerikanischen Völkern, wie die Insulaner des Großen Ozeans mit den übrigen Völkern der Ostindischen Inseln, und es blei-

ben bei der Verschiedenheit der geselligen Ordnung, Sitten und Bräuche nur zwei Punkte zu berücksichtigen, die allerdings die Aufmerksamkeit anzuregen geeignet sind und worüber wir, um den Standpunkt der Frage nicht zu verrücken, was uns überliefert ist, mittheilen.

Das Schwein und der Hund haben in der araukanischen Sprache eigene Namen, da die übrigen von den Spaniern eingeführten Tiere auch mit fremden Wörtern bezeichnet werden. Das Schwein heißt nach spanischer Rechtschreibung Chanecho, nach italienischer Ciancio, zwei verschiedene Arten Hunde Quiltho und Thega; und Molina ist anzunehmen geneigt, daß sie vor dem Einfall der Spanier einheimisch gewesen und von den Urbewohnern von Westen her über das Meer gebracht worden. Der P. Acosta, der bald nach der Eroberung schrieb, wagt nicht zu entscheiden, ob das Schwein sich in Peru vorgefunden oder von den Europäern dahin gebracht worden sei; wir bemerken nur, daß die angeführten Namen den Sprachen der Südsee und Ostindiens völlig fremd sind.*)

Burney in seiner *Chronological History of the discoveries in the South Sea* V. 3. ch. 5 p. 187 bringt eine Stelle von Hendrick Brouwers *Voyage near de Custen van Chili* p. 72 in Anregung, wo eines Trankes der Chileser bei Valdivia erwähnt wird, Cawau, auch Schitio und von andern mit italienischer Orthographie Ciei genannt, welcher wie der Kava oder Ava der Südsee bereitet wird und nur einer längern Gärung bedarf. Die Wurzel, aus der man ihn bereitet, wird Inilie geheißen. Das Trinken des Kava ist eine den Bewohnern der östlichen Inseln eigentümliche Sitte, die auf den Inseln der ersten Provinz wie auf den ostindischen Inseln völlig unbekannt ist, obgleich die Pflanze daselbst vorkommt. Wir haben *Piper methysticum* auf Guajan und das sehr ähnliche *Piper latifolium* auf Luçon gesammelt. Es ist nicht anzunehmen, daß dieses verderbliche Kraut in Chile wachsen könne, doch möchten es andre ersetzen, und wir gestehen, daß die Übereinstimmung des Namens auffallend ist. Wir finden übrigens in Molina nichts über diesen Trank.

Burney, am angeführten Ort, sucht zwischen dem araukanischen Boncho und der Kleidextracht der Insulaner des Großen Ozeans eine Ähnlichkeit, die wir nicht finden; und wir können kein größeres Gewicht auf eine schwankende Sage der Araukaner legen, nach der sie vom Westen herstammen, indem sie eine andre vom Norden herwandern läßt und wieder eine andre sie als Eingeborene der Erde schildert, die sie bewohnen.

*) Das Schwein heißt Malatu Babi, Tagalog und Bisaya Babui, in den Sprachen der Südsee Bua, Buacca, Buaha und Pua. Für den Namen des Hundes vergleiche eine vorhergehende Note.

Das Resultat unsres Studiums sowohl der Geschichte als der Natur ist, uns den Menschen sehr jung auf dieser alten Erde vorzustellen. In den Schichten der Berge liegen die Trümmer einer älteren Welt wie Hieroglyphen begraben, die Gewässer ziehen sich zurück, Tiere und Pflanzen verbreiten sich von verschiedenen Punkten aus in verschiedenen Richtungen über die Oberfläche der Erde, die Berge werden Länderscheiden. Der Mensch steigt von seiner Wiege, dem Rücken von Asien herab und nimmt nach allen Seiten vorschreitend das feste Land in Besitz; er verbreitet sich im Westen über Afrika, wo die Sonne den Neger färbt, und über Europa, wo später eingewanderte Stämme in dreifacher Zunge unerkennbar die Sprache Indiens reden.*) Der Papua auf den östlichen unter der Linie gelegenen Ländern erleidet unter gleicher Einwirkung dieselbe Veränderung als der Afrikaner, oder gehört vielleicht mit ihm zu einem Stamm. Der Chinese bleibt in Ostasien unwandelbar. Andre Stämme verbreiten sich im Norden von Asien, die N.-Spitze der Alten Welt bahnet zu der Neuen die Straße — hier zerstreuen und entfremden sich die Völkerschaften, eine gewisse Ähnlichkeit läßt uns einen gemeinsamen Menschenstamm annehmen, aber die Sprachen haben sich völlig voneinander getrennt. Die Geschichte zeigt uns noch in frischem Andenken einen Völkerstrom, der über die Ebene von Mexiko von Norden gegen Süden sich fortergießt, andre Stämme vor sich her verscheucht, Monumente seines Überganges hinter sich läßt und Erinnerungen seines Geburtslandes, des hohen Asiens, treulich bewahrt.***) — Ein andrer Stamm, die Eskimos, deren Gesichtsbildung uns die mongolische und chinesische Menschenrasse verrät, ergießt sich von Nordasien über den nördlichen Saum von Amerika bis Grönland hin und bewahrt in beiden Weltteilen eine gleiche Sprache, gleiche Lebensweise und gleiche Künste. Endlich ergießt sich von der S.-Spitze Asiens ein kühnes Schiffervolk, die malaiische Rasse, über die Wohnsitze der Papuas hin, bis über die östlichsten, abgelegensten Inseln des Großen Ozeans, und die Frage wird in Anregung gebracht: ob auch im Süden der Linie der Mensch sich auf Schiffen von der Alten nach der Neuen Welt den Übergang gebahnt?

Wir ahnen, daß, wer mit gehörigen Kenntnissen gerüstet alle Sprachen des redenden Menschen überschauen und vergleichen könnte, in ihnen nur verschiedene, aus einer Quelle abgeleitete Mundarten erkennen würde und Wurzeln und Formen zu einem Stamme zurückzuführen vermöchte.

*) Autochthonen kann man in Europa nur die Kantabrer und Kelten nennen und nur insofern sich ihre Einwanderung und Abstammung nicht nachweisen läßt. — Der tschudische Volksstamm läßt sich auf andre asiatische zurückführen.

**) Humboldt, Vues des Cordilleres p. 152 etc.

Das tagalische Alphabet.

Das erste ist entlehnt aus dem *Compendio de la Arte de la lengua Tagala por el padre Fr. Gaspar de San Augustin*. Segunda impression. Sampaloc 1787.

Das zweite aus der *Arte de la lengua Bisaya de la provincia de Leyte por el P. Domingo Ezguerra de la comp. de Jesus*, reimpressa en Manila 1747.

Das dritte aus einer *Arte de la lengua Bisaya*. Manuscript. Die Tagalisten stimmen darin überein, diese Schriftzüge seien von den Malaien erborgt. Die Malaien haben mit dem Islamismus die arabische Schrift angenommen, aber die unbeschrten Völker vom Innern von Sumatra und Java bedienen sich noch der Alphabete, die auf den Grundsätzen des Sanskrit oder Devanagri beruhen und nach Marsden*) gleich dem Sanskrit und den europäischen Sprachen von der linken Hand zu der rechten geschrieben werden. Dem widerspricht Leyden; das Alphabet von Java wird nach ihm von der Rechten zur Linken geschrieben, und das Batta-Alphabet auf Sumatra von unten nach oben, in einer der der Chinesen völlig entgegengesetzten Ordnung. Die Batta-schrift wird auf Bäume oder Stäbe mit dem Kris eingeschritten; das Lampung und Rajang sind Abänderungen davon, die auf andre Materialien in anderer Ordnung geschrieben werden. Das Bugis auf Celebes scheint in betreff der Ordnung, in der es geschrieben wird, mit dem Javanischen überein zu kommen.**)




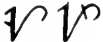












































Wir haben uns nichts von dem verschaffen können oder auch nur zur Ansicht bekommen, was mit tagalischen Charakteren gedruckt worden ist, und nichts Geschriebenes. Obgleich diese Schrift in entlegenen Provinzen noch nicht außer Brauch ist, hat uns niemand in Manila darüber Auskunft geben können, und die Tagalisten lassen uns in Zweifel über die Ordnung, in der sie geschrieben wird.***)

*) Grammar of the malayan language by W. Marsden. London 1812. 4. p. 2.

**) Asiatic researches Vol. 10. Lond. Edit. p. 158. on the languages and literature of the Indo-Chinese nations by T. Leyden p. 190. 193. 205.

***) El modo de escribir era formando los renglones de alto abajo, empezando por la izquierda y acabando por la derecha, al modo de los Hebreos y Chinos sus caracteres eran enteramente diversos de los nuestros, no tenían vocales etc. Historia de Philipinas por Fr. J. Martinez de Zuñiga. Sampaloc 1803. p. 80. „Die Art zu schreiben war, bildend die Zeilen von oben nach unten, anfangend von der Linken und endigend zur Rechten, nach Art der Hebräer und Chinesen; ihre Charaktere waren von den unsern ganz verschieden, sie hatten keine Vokale usw.“ (ohne Punctuation). — So lian antes de agora (y aun muchos oy día) escribir de abajo hazia arriba, poniendo el primer renglon hazia la mano

In welcher Ordnung auch die erwähnten Alphabete geschrieben werden, das indianische Schriftsystem ist in ihnen nicht zu verkennen. Die Schrift der Tagalen scheint in Hinsicht auf Vokale die einfachste und unvollkommenste zu sein. *)

	A.		E. I.		O. U.			
1.								
2.								
3.								
	B.	K. C.	D. R.		G.	Ng.	H.	L.
1.								
2.								
3.								
	M.	N.	P. F.	S.		T.	V.	Y. J.
1.								
2.								
3.								

izquierda. Ezguerra l. c. p. 1. „Sie pflegten in vorigen Zeiten (wie viele jetzt noch thun) von unten nach oben zu schreiben, sehend die erste Zeile zur linken Hand.“ „Sie schreiben auf Bambus-, Palmen- oder Pisangblätter“, Poblacion de Manila.

*) Siehe Vergleichungstafeln der Schriftarten verschiedener Völker von C. W. Böttner. 2. Aufl. Göttingen 1779, wo das Tagalische auf den fünf ersten Tafeln die 43. Säule, auf der 6. die 23., und auf der 7. die 21. einnimmt. Der darauf Bezug habende Text fehlt.

Ba.

Bi, be.

Bu, bo.

Ka.

Ki, ke.

Ku, ko. etc.

Vokabularium

der Dialekte Chamori (Marianeninseln) und von Cap, Ulea und Madak.

Anmerkung.

Wir haben den Laut mit unsern deutschen Buchstaben, soweit sie hinreichten, zu malen versucht. Einen Mittellaut zwischen A und O haben wir Ä, ein sehr offenes e (das französische ai — j'amaï) Ä, eine den französischen Nasenlauten sehr nahe kommende Endung — ng geschrieben. Wir haben für das deutsche W das einfache B gebraucht und aus dem englischen Alphabet das W und das th für verwandte Laute entlehnt. Das j oder g der Franzosen, K der Russen, kommt bloß in dem Worte Nagen vor.

Der Akzent fällt meist auf die letzte Silbe. Wo sonst Mittlaute sich begegnen oder sich häufen würden, scheint ein gleitender Selbstlauter euphonisch eingeschaltet zu werden.

Daß übrigens keiner der Fehler, denen wir in ähnlichen Arbeiten mit Nachsicht begegnen, umgangen werden konnte, brauchen wir wohl nicht erst zu erinnern. Unvermeidlicher Mißverständnisse nicht zu gedenken, ist unsre Rechtschreibung schwankend, wie selbst die Aussprache unsres Lehrers in ihm fremden Sprachen unzuverlässig war. Wir hörten auf Madak Medid, Irud, Dilé, — Madu sprach Mesid, Irus, Thilé aus. Wir waren stets zwischen D, th und s, zwischen ch, k und g usw. zweifelhaft. Von letztern Buchstaben scheinen ch oder k am Ende eines Wortes hart zu klingen und in der Verbindung in ein weiches g überzugehen. Ingach. — Ingaga gamelate Rossia. Ich verstehe nicht. — Ich verstehe nicht die Sprache Rußland.

Vocabularium

der Dialecte Chamori (Marianeninseln) und von Cap, Ulea und Kadad.

Zahlen.

Zur Vergleichung und zur Ergänzung der Tafel in Cook's dritter Reise.

Tagalog.	Pampango nach den spanischen Artes.	Bifaya.	Pelew-Inlands nach Biffon.	Item nach einem Spanier Manuscript.
1. Ysa	Isa	Usa und Sayo	Tong	Dita
2. Dalva und Dalava	Adua	Duhä	Oroo	Teru
3. Tatlö	Atlo	Toio	Othey	Tedey
4. Apat	Apat	Upat	Oang	Oa
5. Limá	Lima	Lima	Aeen	Oim
6. Anim	Anam	Unum	Malong	Malo
7. Pitó	Pitu	Pito	Oweth	Vis
8. Való	Valo	Valo	Tei	Yay
9. Siyám	Siam	Siam	Eteu	Ytiu
10. Poló und Pord	Apulo	Polo	Mackoth	Magot

Chamori. Zablen eines gewissen Längens-
maßes (Faden) in derselben
Sprache.

1. Hatijjai
2. Hugujjai
3. Totgujjai
4. Fafafai
5. Limjaj
6. Gonnijaj
7. Fedgujjai
8. Gnalgujjai
9. Sigujjai
10. Manutai

Cap.

- Rep
- Ru
- Thalep
- Eninger
- Lahl
- Nel
- Meruk
- Merep
- Ragach

Karolinentinseln (Ulea)
nach Z. Biffon im Duff 1797.
Nach deutscher Rechtschreibung.

- Eiota (Pota)
- Ruo
- Tolu
- Teia
- Lima
- Honu
- Feizu
- Warko
- Hivo
- Segga

Kadad.

- Duon
- Ruo
- Dillu
- Emmen
- Lallim
- Dildinu
- Dildimduon
- Eidinu
- Eldinmduon
- Tjabudjat und Tjongaul.

- Eoth
- Rü
- Al
- Fahn
- Lim
- Oi
- Fis
- Oöl
- The-u
- Seik

Chamori.

- 11.
- 12.
- 13.
- 14.
- 15.
- 16.
- 17.
- 18.
- 19.
- 20. Huguanafulu
- 30. Tulungafulu
- 40. Fatnafulu
- 50. Limangafulu
- 60. Gonunafulu
- 70. Fitnafulu
- 80. Gualungafulu
- 90. Siguanafulu
- 100. Manud und Gatus
- 120.
- 140.
- 160.
- 180.
- 200.
- 1000. Tjalan
- Mlein

Cap.

- Repudegach
- Thalepuath
- Eningenath
- Lahlonath
- Nelonath
- Medelipenath
- Merugenath
- Merebenath
- Raai

- Wubin
- Tarep

- Theongoras
- Theotog

Ulea.

- Seikamethéo
- Seikemeruo
- Seikemesilu
- Seikemefao
- Seikemelimo
- Seikeméolo
- Seikemefiso
- Seikemeoalo
- Seikemethéou
- Rueg
- Selig
- Faig
- Limeg
- Oleg
- Fisig
- Oalig
- Théoué
- Semaui

Rabad.

- Tjabudjetmeduon
- Tjabudjetmeruo
- Tjabudjetmedillu
- Tjabudjetmeemmen
- Tjabudjetmelallim
- Tjabudjetmedildinu
- Tjabudjetmedildinemuon
- Tjabudjetmeeidinu
- Tjabudjetmeidinemduon
- Tjagoren
- Tjagorenmetjabudjet
- Ruagor
- Ruagormetjabudjet
- Dillagor
- Dillagormetjabudjet
- Eagor
- Eagormetjabudjet
- Limmagor
- Dildinu
- Dildinemduon
- Eidinu
- Eidinumeduon
- Tjabugi
- Duonot

Anmerkung. Ein rabadisches Rechnungssystem ist die Skala von 20, wie auf Neuseeland und den östlichen Inseln. Die ein-
fachen Zahlen gehen nur bis 5. 6 wird aus 3 gebildet. 7 ist 6 und 1, so wird 8 aus 4, und 9 aus 8 und 1.
Tjabudjet ist die gewöhnliche 10. Tjongaul wird von Menschen, Schiffen, Pandanusfrüchten u. a. m. gesagt.

Chamori.

- Nahan
- Der Name. Wie heißt das?
- Austruf der Verwunderung
- " des Unwillens

Cap.

- Waoresingen
- Eretam
- Wutávan

Ulea.

- Átan
- Ilomáut
- Tamaurel

Rabad.

- Átan
- Irio
- Epada

	Chamori.	Gap.	Ulea.	Rabad.
Sich	Gnaho	Igagk	Ngang	Ngä
Du	Hago	Ier	Illa	Inga (und auf den südl. d. Gruppen) Ja
Su	Huu	Matamat	Tabu zu Buluath Ebin	Emo und Ap
Nein, auch Verbot	Abe	Tari	Tor	Eitolok
Es gibt kein, es fehlt		Tautup	Tautup	Jageach
Gott		Engalap bersebe zu Ngoli, Mogemug und Ulea. Zu Feis: Rongala, zu Lamureck und Elath: Fuss, zu Fojo: Lagé.		
Der Name des Gottes			Wareganam gure	Gidien Anis mne jee!
Anruf beim Opfern			Tautup!	Jee!
Das Volk wiederholt:			Tautup	Mämoan
Die Seele	Ani	Pimohu	Mämoan	Goen
Der Mann — Mensch	Lahi	Kainim	Kagel	Wothagedig
Der Körper	Tatautan	Ratta	Ta	Mnagaru
Das Blut	Haga	Äthu	Läss	Emethackworra und Me-
Der Schweiß (i. warm)	Ulu	Elingeng	Methackitim	thackwarr
Der Kopf				Worra
Das Haupthaar	Gapunulu	Lalügel	Timui	
Was überhaupt Saaren gleich.				
Safern	Gapu			
Der Bart	Pulu	Räp	Elsäl	Korriak
	Atschai, auch das			
	Stinn	Eanteg	Matai	Medja
Die Augen	Mata, auch das Ge-			
	sicht			
Sehen	Atan	Mutangarangai	Kolomethoa	Medimedi
Die Ohren	Talanja	Ilig	Talengel	Talengel
Hören	Hungug	Gerungar	Erungering	Rungering
Die Nase	Guibin	Busemun	Wathel	Wathu
Riechen		Foloboun	Easang	Easang
Der Mund	Pakjud	Langach	Eol	Langin

	Chamori.	Cap.	Ulea.	Stadtd.
Die Säbne	Nifn	Mulech	Nir	Nir
Die Sunge	Hula	Athaeu	Luel	Luel
Der Sals	Hagaga	Lägünag	Uel	Wuruwen
Die Bruff	Hauf	Nüerungoren	Uwal	Ugel
Der Bauch	Tudjan	Thugunim	Siel	Sien
Der Arm	Kanai	{ Pach Karovinarine- pagh	Bai	Bau
Die Sand			Humutel	Laperinepei
Die Finger	Kalulud	Pugelpagh	Kasthel	Tanetheri
Der Daumen	Tamagath	Wagulinegah	Kasthelop	
Das Bein	Adding	{ Ai	Petehl	Nen
Der Fuß		{ Garoverevin	Patepatelpetehl	Leporinen
Das Weib	Palauan	Wupin	Täbut, zu Feis: Feivil	Gora und Redini
Die Brüste	Susu	Thithi	Thithi	Thithi
Die Milch	Tschugususu	Lengirén	Täll	Täll
Säugen	Pogsai	Kaithien	Sasiel	Elüpesien (vergl. Groß)
Schwanger		Korgoel	Sasiemelau	Emesalesal
Gebären, auch Eier legen		{ Tamangen	Taman	Taman
Der Vater		{ Langelin	Rehn	Rehn
Die Mutter		Vagk	Nagen	Nagen
Das Kind		Taraman	Taraman	Taraman
Der Knabe		Wullil	Tarvévil	Lerrick
Das Mädchen		Tathangen	Usi	
Stiftlinge (??)		Ngani	Molles	Sän } Nur auf Sbad
Der älteste Sohn		Wain	Usel	Sathen } unter Geschwistern
Die jüngeren		Olagen	Moengel	Inén } üblich — Bruder, Schwester.
Die Tochter		Fagk (f. Kind)	Lä-eul	Nasi
An Kindesstatt annehmen		Tafavell	Marer	Sera
Die Freunde (die verbrüdereten)	Atjama, jetzt meist nur für Lebende (ber. die Gestorbte) üblich.			
Der Oretis		Pelewider	Malellap	Elallap

Der Sungling	Chamori	Cap.	Ulea.	Rabad.
Ein Chef	Tjamoro	Waitikesihk Pilu Su Lamunur, Kathegube und Meur: Kafulwali. Su Pelli: Ruwach (Rupack Wilson).	Oadet Tamohn	Euning Irud ober Irus. Tamohn schon eingefhrt. Außer- dem schienen verschiedne Benennungen eine Rang- ordnung unter den Irus anzudeuten. Armesuan Loma
Der aus dem Volke Leute, Menschen		Tonepinau	Malegafagen	
Eine Wittgeburt, naturliche Nu- bildung, ein Kruppel	Botalip Kewomaringach Komenang Kumenang Thagonang Kapatangach Marangach Fanwach Tantul Thamunemun Thachu	Emate Sokapapat Kogela Ugula Itzagela Kapapat Tangiel Tataul Mogai Por		Ruwe Gamelat Kosalage Usala Ingach Tattigalal Riap Lamuit Mogai } Er ist, trinkt Bogai } Mogit Gaga } Bogit Gagit
Eine Sprache, ein Wort Verstehest du? Sich verstehe Sich verstehe nicht Neben, sprechen Schweigen Schreiten Essen Trinken Einen Kofos trinken	Agang Tjumatju Guminim			
Su essen fordern Begehren andre Dinge Nehmen Geben Kaufen, tauschen Sich will nicht Seyndwo sein, bleiben, sich auf- halten Gehen Kommen Semanden holen, rufen Wo gehst du hin?	Piwotugui Pigofanai Mugol Areganam Uaraifanam	Tattegalal Kassiso Bulil, zu Feis: Choli Kalamuje Emuje		Gisasirick Lasoch Kabudri Kalamuje Mojamuje
	Wairi Mahn Meongral Mahnemupinning	Enelega Galloch Maiga Vosangabsog		Eberi Wailok Waidok Gollali
	Humanau Mamaila Mails, kumm' her! maila quini	Thingamanangan		Oathigit

Rabad.

Ulea.

Cap.

Ghamori.

Dabin (den Weg zu weisen)	Manangelang	Theusagk	Resach
Klettern	Mumill	Theerr	Theerr
Laufen	Mooch	Ludt	Gäloch
Springen	Idol	Täparack	Ewong
Schreiten	Tüling	Süsach	Süsach
Strandeln, fallen im Gehen	Pernowut	Mathothi	Sithiet
Stehen	Mäl (und schlafen)	Ülloch	Wawu
Eigen	Pingesül	Maulloch	Mö
Gähnen	Dhadha	Reloch	Mädur
Sich reden	Mäl	Mädur	Thanack
Schlafen	Lickai	Thal	
Träumen	Minimin	Malikowot	Lea
Aufwachen	Thingejur	Kawasing	Ätang
Erveden (it. ein umgeschlagenes Boot wieder umwenden)	Oingut	Mussi	Mussi
Lachen	Tautol	Tagefach	Pogepoch
Weinen	Poghovan	Nassetairack	Menuna
Er weint	Kogethigau	Resumith	Ilübüch
Niesen	Ettamera	Emma	Essoch
Nutzen	Gatal-gitigit	Moé und Ethat, zu Feis: Rub	Irir
Seufzen	Kotau	Möck	Äo
Sich fürchten	Farai	Feissong	Agomit, auf Rabad unter Männern nicht üblich.
Sich schämen	Mogawornak	Kowaru	Gehli
Bittern	Mutar	Kopi	Kosai
Einer der zittert			
Juden			
Straßen, auch raupeln			
Stäuwieren, Beschnen			
Stiefelung durch Berührung der Haten			
Siegen			
Brechen			

	Chamori	Cap.	Ulea.	Rabad.
Reißen		Mukuruv	Katarra	Eposach
Schneiben		Mithap	Kutovi	Mutemut
Gut		Jertam	Ilamout	Eidara
Schlecht von Menschen				
von Sachen				
Wenig	Mauli	Thaneior	Teitolop	Ejet
Bief	Abbale	Wéor	Etolop	Eor
Groß	Tailage	Poga	Eolep, zu Feis:	Elüp
	Diddini		Mallilop	
	Meggai	Wätich	Edigit, zu Feis:	Irick
	Dankulu		Taraman	
Klein	Dikiki	Otkollang	Etaget	Etaget
hoch		Otauwut	Ottatal	Ottatal
Niedrig		Mungelang	Theusach	Resach
Oben, über		Mulu	Theusi	Thuseni
Unten, unter		Kaitü	Sahrtü	Edjaghu
Gefund		Vaiamith	Emmedack	Emmedack
Kranz	Malango	Wanegilei	Gilimera	Rear
Rechts	Agupa	Wanemetan	Giltschägil	Jeridili
Links	Akngui	Wowaut	Eppel	Emmera
Recht		Tomal	Ettau	Irro
Schwert				
Jung	Paggun	Bogha	Eculip, zu Feis:	Eghasur
Mit	Amku		Epalling	
Steif		Poetiketik	Egetigith	Egoirick
		Mallick	Epellepeil	Emora
Schwächig		Wogarda	Öllö	Eu
Trodnen		Ollum	Isalen	Pao
Feucht		Eatho	Läss	Mnagaru
Salt		Umira	Ewret	Emous
Born (f. Schweiß)		Alit	Wol	Raran
Belß		Eria	Lap	feßt
Schwarz				
Karmalrot				

Für die Farben fehlen Benennungen.

	Chamori.	Cap.	Ulea.	Madag.
Batsenförmig		Otapalo	Eulul	Edelethilith
Nierantzig		Emetavan	Emetavan	Eurevan
Klach		Bogarathan	Etoilep	Erilep
Genuß		Kaivel	Laimai	Emuit
Weit in Seit oder Raum, fern,		Wutaurel u. Taurel	Esaolog	Eddo
alt		Eroi	Iga	Idi
Nier		Tharu	Igala	Gihn
Nahe		Utuwur	Egarep	Ebeagk
Siehe da (ecce)		Waram	Mathallai	Jubo
Schleßen, ähnen, einen raufen		Tabel	Säsegh	Emadirdir
Schlagen, verwunden		Miöäu	Kauli	Mani
Löten	Punu	Mliesangaim	Kauliwoimes	Manimanimütch
Sterben	Matai	Kaim	Imüch	Imütch
Kampf, Streß	Mumu	Matämal	Maul	Meidar
Der Bueffpieß, die Lanze	Gugudanun	Thallagk	Tilleg	Mari
Derjelbe ungepößt, item die				
Schärfe abstumpfen	Fudfud			
Werfen		Mun	Kattevi	Kave
Zreffen		Ikan	Jel	Ellil
Verfehlen		Theikan	Tarami	Tjapomele
Die Schleuder		Kaul	Kaul	Wuath
Der äwetgepöste Wurffstab		Tauwalach		Gilibilip
Die Trommel		fehlt	fehlt	Adi
Der Trommelschlag, wenn der				
Reind noch fern ist		fehlt	fehlt	Ringesipinen
It. zum Handgemenge		fehlt	fehlt	Pinneneme
Singen und Längen		Turu	Waruk	Eäp
Ein besonderer Kretstanz		Walebong	Walebong	fehlt
Ein anderer Tanz		Kapangach	Kapangach	fehlt
Das Haus	Guma	Naun	Ihm	Ihm
Nußholz		Eäl	Kapepe	Gaimed
Nußholz mit Eisen	Lalu	Marauasai	Waleparang	Gaithoga
Eisen		Usai	Parang	Mäl

U*

K u b e d.

U t e d.

C a p.

S h a m o r t.

	U t e d.	C a p.	S h a m o r t.	K u b e d.
Das Eisen der Art (ein Stück Eisenreif)	Parang	Usaal		Mäl
Der Meißel (ein Nagel oder ähnliches Eisensüß)	Tété Moil	Matal Kol		Miré Sisür
Die Art	Sar	Ear		Bogebog
Das Messer (eine gefärbte Muschelschale und untre Muschel)	Fasitte Taité	Tamathelai Musum	Guasaan Guasa Malagus	Ragsioli Timetim
Der Schiffsstein (vgl. Stein)	Falia Thig	Mutol Munevit		Ticketick Dilledill
Schleifen	Tapi	Thawi		Tapi
Zimmern	Lovis	Eoagil	Sahadjan	Komällis
Nähen	Kabulipeu	Iliau		Pellepel
Ein schifförmiges hölzernes Gefäß	Maremar	Maremar		Maremar
Ein rundes bitto	Wot	Tharau		Worr
Berstampfen	Mang Sagi	War Wat		Mang Sagi
Ein Kranz	Kou	Waigi		fehlt Mudirdir Thibidja
Ein Halsband	Kapellepel Kapellepel Rahn	Thoué Platu und Jong Rahn		Gäth Kabuil Oa
Ohrenschlund	Gau	Lam		Uch
Matte von Bandanusblättern	Oa	Ted		Oa
Die Schlafmatte	Gkeus U	Mu		Gkeus
Eine Art Zeug aus den Haaren der Bananenpflanze		Olian	Sahadjan Falina Laadjag	Usala
Die Bastschläge der Männer		Lai		
Das Mattenschürze der Frauen				
Das Männerkleid				
Das Weiberkleid				
Das Curcumapulver				
Nischangel				
Nischel				
Das Boot, ein Schiff				
Der Mastbaum				
Das Segel				
Was den Ausleger oder das Rafancier trägt				

	Chamori.	Cap.	Ulea.	Kabad.
Der Mittag	Talluan	Kaimedd	Tajet	Tajet
Der Abend	Pupoeni	Kaiiau	Thasuleal	Thülog
Die Nacht	Poeni	Kainep	Ebong	Ebong
Ein Tag	Haani			

Anmerkung. Die Zeit wird auf Kabad, Ulea und Cap durch die Zahl der Nächte und Monde, auf den Marianeninseln durch die der Tage und Monde gerechnet. (Die Sandwichter zählen gleichfalls die Nächte Po.) Ebong wird auf Kabad auch für Heute gebraucht. Das Wort, welches wir für ein Jahr (zwei Monate) herausbekommen haben, ist uns sehr zweifelhaft geblieben.

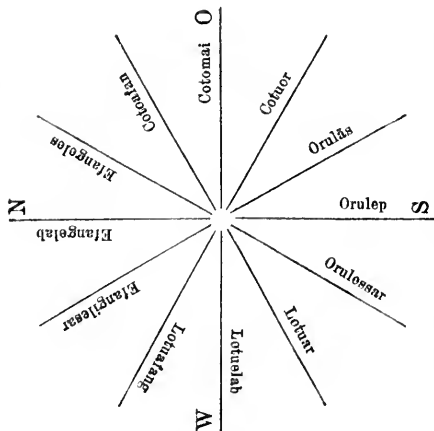
	Wosu	Sewarak	Sewarak
Ein Jahr?			
Borgfchern	Nigabnja	Talanginialiau	Inné
Geflern	Nigab	Lallau	Ebong
Heute	Paugu	Ralai	Ildiu
Morgen	Agupa	Lao	Tjalagat
Übermorgen	Agupanja	Sslangin	
Der dritte Tag		Watalangin	
Der siebente Tag		Ranalal	

= 4 } Lalo
 = 4 } Walasu
 = 4 } Watalangin

Die Tage des Monats auf Ulea nach Kaba.

Der	Die Tage des Monats auf Ulea nach Kaba.	Der	Die Tage des Monats auf Ulea nach Kaba.
Der 1. Lingling	7. Mesavel	Der 19. Sopatemir	Der 25. Ereye
" 2. Sigaur	" 8. Mesavol	" 20. Ortevalan	" 26. Eii
" 3. Mesul	" 9. Mesada	" 21. Olabugi	" 27. Erevi
" 4. Meseren	" 10. Tjabong	" 22. Olahué	" 28. Euv
" 5. Meselim	" 11. Alabugi	" 23. Olamahé	" 29. Euan
" 6. Mesaul	" 12. Oloboa	" 24. Tamalaral	" 30. Etav

Die zwölf Haupt-Wind-Rumben auf Ulea nach
Don Luis de Torres.



Der Kurs der Schiffe auf Ulea, nach
Demselben:

Zwischen W und O nach Norden Pao.
Zwischen O und W nach Süden Puitung.
Zwischen N und S nach Osten Puitag.
Zwischen S und N nach Westen Puitug.

Die Himmelsstriche nach dem Standpunkt
der Sonne zu den verschiednen Tageszeiten
zu Ulea, nach Demselben:

Der Morgen Nissur.
Der Mittag Egrwol.
Der Abend Eppong.

Haße Rumben bringen die Anzahl auf 24. Sie werden
nach den zweien, zwischen welchen sie liegen, auf folgende
Weise benannt:

Efangelab-caululor-Efangeles.
Efangeles-caululor-Cotofan etc.

	Samori.	Cap.	Uica.	Radac.
Norb	Timi	Laéiot	Maévan	Wasogien
Süb	Seplun	Imut	Majurr	Wasogrick
Ost	Manuu	Ngaäck	Mattaral	Käen
West	Fanilpan	Ngal	Máleo	Käusogepilling
Der Himmel	Langin	Lang	Lang	Lang
Der Wind	Manglu	Niveng	Aang	Githn
Die See	Tahsi	Náo	Lao	No
Die Mt		Fasach	Fasach	Aáthagk
Die Ebbe		Eisowil	Eisowil	Aátho
Der Strom		Eatsch	Eath	Aáthagk
Branden		Tanna	Faleram	Thiwanegllingi
Auswerfen		Kaipah	Sapat	Eothbeck
Land, eine Insel, ein Gebiet in einer Insel	Tahno	Wunau	Valli	Enni
Eine niedere Inselgruppe		Lüggülleng	Lüggülleng	Aäleng
Das Innere, der Strand am innern Meere				Iar
Das Äußere, der Strand am äußern Meere				
Eine Durchfahrt	Alumtano	Illüch	Illüch	Iligieth
Ein Berg	Saddug	Thibutol	Thau	Tjer
Ein Fluß		Táit	fehít	fehít
Eine Wassergrube		Lull	fehít	fehít
Süßes Wasser		Rahn	Tabl	Ranlibul
Feuer	Hannum	Munum	Eihimi	Ira
Angülden	Guañ	Nevi	Eaf	Gidieg
Rauch	Assu	Muruweg	Fissigi	Dilé ober Thilé
Wolken	Mapagahis	Athanenevi	Oath	Oath
Nebel		Tharami	Tharami	Tharami
Regen	Uñjan	Thap	Thap	Thap
Der Regenbogen	Issa	Nu	Uth	Uth
Der Donner	Hulu	Laulhor	Laulhor	Tamaluth
Der Blitz	Lammamm (b. i. leuchtend)			
Das Erdbeben	Linau	Hirru	Fallamar	fehít

Kabad.

Ulea.

Gap.

Chamori.

	Ein Ort auf Gua- jan heißt Munge- mung	Mogemag	Mogemug	Mogemug
Tacca pinnatifida		Gahl	Giliven	Lo
Hibiscus populneus		Aromá	Aromá	Aromá
Ein Strauch mit nutzbarem Saft		Korach	Kárah	Atahat
Eine Pflanze Triumfetta pro- cumbens		Gutol	Fong	fehlt
Curcuma		Mor	Wowau	fehlt
Bambus		Bu	fehlt	fehlt
Areca Catechu		Tongath	fehlt	fehlt
Caryophylla aromatica		Kámot	fehlt	fehlt
Eine Art süße Kartoffel				
Unse Säugtiere				
	Nota. Auf den Befem-Inseln heißen Rinder Ming, Ziegen Gaming.			
Schweine	Babui wie im Tagal.	Gato	Gato	Gidirik
Raßen (Pantisch)		Warro	Git	
Statten				
Der Schweiß oder Schwanz eines Zieres		Wuck	Patal	Logon
Die Seechilbtröte		Woel	Woal	Uen
Große Eibeche (Iguana)		Kaluv	fehlt	fehlt
Eibeche		Athavaruru	Purupur	Uioe
Ein Fisch		Nich	Igk	Igk
Schwimmen		Kajen	Illoch	Illoch
Ein Delphin		Gätich	Gui	Gui
Ein Quittich		Kojong	Paghu	Paghu
Ein Roggen (Raja Pastinaca oder R. Aquila ähnlich)				
Der fliegende Fisch		Kogk	Mongar	Samuso
Dritthorn-Ruschel		Eabul	Tani	Thotho
See-Nigel			Mugol	Sillimaré, für Ruschel fehlt eine angem. Benennung. Mugo

Giru, zu vergleichen mit
Gh-urí, der Hund auf
Neuseeland u. den Frennds-
schäfts-Inseln.

Rabad.

Waó
Gäsoch
Emmerim
Rong
Lip
Wawulerong
Kahu
Lala
Agk
Kallep

Ulea.

Girigagk
Elsoch
Üllelmell
Fa
Fathiel
Eponfathiel
Mallich
Malugofeivil, vgl.
Reif
Gataf

Gap.

Eretä
Gaitomgagk
Fath
Taggil
Fagk
Bernasakein
Nümen
Nümenewupin
Molov

Chamori.

Gaga
Gumupu

Ein Vogel
Fliegen
Fleber
Reft
Eier
Grüten
Der Sahn
Die Senne
Die Fregatte
Die Amelise

Die Philippineninseln.

Cavite, auf der äußersten Spitze einer Landzunge gelegen, die sich in die schöne und wohlbefahrene Bucht von Manila hinein verlängert und einen Teil derselben absondert, ist der ungünstigste Standpunkt für einen Reisenden, der die kurze Dauer seines Aufenthaltes auf Luzon anwenden will, die Natur des Landes zu erkunden. Die Landzunge und das schön bebaute Ufer der Bucht bis nach Manila hin gehören dem Menschen an. Man sieht zwischen den Dörfern und Häusern nur Reisfelder, Gärten und Pflanzungen, worin sich die Gewächse beider Indien vermischen.

Wir hatten nur eine achttägige Exkursion in das Innere nach Taal und dem Vulkan gleiches Namens in der Laguna de Bongbong zu machen Gelegenheit. Die uns beigefellte militärische Bedeckung, worin sich die spanische Grandeza aussprach, belästigte uns sehr unnützerweise und vermehrte die Kosten einer Reise, wobei unter den milden und gastfreundlichen Tagalen nur ein Führer nötig gewesen wäre. Die Insel Luzon ist durchgängig hoch und bergig, die höchsten Gipfel scheinen jedoch die Region der Wälder nicht zu übersteigen. Drei Vulkane erheben sich auf derselben. Erstens im Norden der Aringway im Gebiete der Igorrotes in der Provinz von Ilocos, welcher am 4. Januar 1641 gleichzeitig mit dem Vulkan von Solo und dem Sanguil im Süden von Mindanao ausbrach, wodurch diese Inseln eine der furchtbarsten Szenen darstellten, deren die Geschichte erwähnt;*) das Getös ward bis auf das feste Land von Cochinchina vernommen. Zweitens der Vulkan de Taal, besonders bedrohlich der Hauptstadt, von welcher er ungefähr eine Tagereise entfernt ist, und endlich der weitgehene Mayon in der Nähe der Embocadera de San Bernadino zwischen Albay und Camarines.

Gold-, Eisen- und Kupferminen, die reichhaltig aber vernachlässigt sind, beweisen das Vorkommen andrer Gebirgsarten als eben vulkanischer. Wir haben auf dem Wege, den wir zurückgelegt, nur einen leichten, aus Asche, Bimsstein und Schlacken bestehenden vulkanischen Tuff angetroffen und in Manila, Cavite, Taal, Balayan usw. keinen andern Baustein gesehen, als diesen selben Tuff und den Kalkstein, der dem Meere abgewonnen wird. Der Granit, den man in den Bauten von Manila anwendet, wird als Ballast von der chinesischen Küste hergebracht.

*) Die Jahrbücher von Manila erwähnen der zerstörendsten Erdbeben in den Jahren 1645 und 1648.

Wenn man von Cavite südwärts gegen Taal reist, erhebt sich das Land allmählich und unmerklich, bis man zu Höhen gelangt, die jenseits schroff abschüssig sind und von denen man zu seinen Füßen die Laguna de Bongbong und den rauchenden weiten Krater, der darin eine traurige nackte Insel bildet, übersieht.

Der See (die Laguna) mag ungefähr sechs deutsche Meilen im Umfange haben, er entladet sich in das chinesische Meer, durch einen jetzt nur noch für kleine Rachen fahrbaren Strom, der ehemals Champanes und größere Fahrzeuge trug; er fließt stark, und die Länge seines Laufes beträgt über eine deutsche Meile. Taal ist seit der Zerstörung von 1754 an seine Mündung verlegt worden.

Das Wasser der Laguna ist brackisch, aber doch trinkbar. In deren Mitte soll das Senfblei keinen Grund finden. Sie soll von Haifischen und Kaimanen wimmeln, deren sich uns jedoch keiner gezeigt hat.

Als wir uns zur Überfahrt der Laguna nach der Insel einschifften, ermahnten uns die Tagalen, an diesem unheimlichen Orte wohl alles anzuschauen, aber zu schweigen und durch kein unbedachtsames vorwitziges Wort den Unhold zu reizen. Der Vulkan bezeige sich unruhig jedesmal, wenn ein Spanier ihn besuche, und sei nur gegen die Eingeborenen gleichgültig.

Die Insel ist nur ein Haufen von Asche und Schlacken, der, in sich selbst eingestürzt, den weiten, unregelmäßigen Krater bildet, der so viel Schrecken verbreitet. Es scheint nie eine Lava daraus geflossen zu sein. Vom Ufer, wo spärlich und stellenweise noch ein wenig Gras wächst und etliches Vieh zur Weide gehalten wird, erklimmt man auf der Ostseite auf kahlem steilen Abhang in ungefähr einer Viertelstunde den Rand, von wo man in den Schlund hinabsieht, wie in den Raum eines weiten Zirkus. Ein Pfuhl gelben Schwefelwassers nimmt gegen zwei Drittel des Grundes ein. Sein Niveau ist anscheinlich dem der Laguna gleich. Am südlichen Rande dieses Pfuhls befinden sich etliche Schwefelhügel, die in ruhigem Brande begriffen sind. Gegen Süden und Osten derselben fängt ein engerer innerer Krater an sich innerhalb des großen zu erzeugen. Der Bogen, den er bildet, umspannt, wie die Moräne eines Gletschers, die brennenden Hügel, durch die er entsteht, und lehnt mit seinen beiden Enden an dem Pfuhl. Der Pfuhl kocht von Zeit zu Zeit am Fuße der brennenden Hügel.

Man kann an der innern Wand des Kraters die Lagerung der verschieden gefärbten Schlacken, aus denen er besteht, deutlich erkennen; Rauch steigt von einigen Punkten derselben auf.

Wir bemerkten von dem Standpunkt, von wo aus wir den Krater gezeichnet haben, an der uns gegenüberliegenden Seite desselben eine

Stelle, wo ein Einsturz nach innen einen Abhang darzubieten schien, auf dem in den Grund hineinzusteigen möglich sein könnte. Es kostete uns Zeit und Mühe, diesen Punkt zu erreichen, weil wir die scharfe und zackige Kante, auf der wir wanderten, an manchen Stellen unwegsam fanden und öfters auswärts fast bis zu dem Strande hinabzusteigen gezwungen waren. Wir wurden unter dem Winde des Brandes nur mäßig von dem Schwefeldampfe belästigt.

Die bezeichnete Stelle ist die, an welcher in den letzten Ausbrüchen das ausgeworfene Wasser sich ergossen hat. Wir versuchten in mehrere der sich darbietenden Schluchten hinabzusteigen und mußten von unserm Vorhaben abstehen, nachdem wir ungefähr zwei Dritteile der Tiefe erreicht hatten. Wir waren in Taal nicht mit den Seilen versehen worden, die wir begehrt hatten und vermöge deren wir vielleicht die senkrechte Wand von etlichen Faden Höhe, die sich zuerst darbot, hinabgekommen wären, ohne darum bis auf den Grund gelangen zu können, denn der Absturz wurde nach der Tiefe zu immer jäher. Wir fanden in dieser Gegend den Boden mit kristallisierten Salzen überzogen.*) Die Zeit erlaubte uns nicht, mehrere Hügel zu besuchen. Die andern Krater sind am Fuße des Hauptkraters.

Der furchtbarste Ausbruch des Vulkan de Taal war im Jahre 1754. Dessen Hergang wird im 12. Kapitel des 13. Theils der Geschichte von Fr. Zuau de la Concepcion ausführlich erzählt. Der Berg ruhte zur Zeit von früheren Ausbrüchen (der letzte hatte im Jahre 1716 stattgefunden) und es wurde Schwefel aus dem anscheinlich erloschenen Krater gewonnen. Er begann im Anfang August aufs neue zu rauchen, am 7. wurden Flammen gesehen und die Erde bebte. Der Schrecken nahm vom 3. November bis zum 12. Dezember zu; Asche, Sand, Schlamm, Feuer und Wasser wurden ausgeworfen. Finsternis, Orkane, Blitz und Donner, unterirdische Getöse und lang anhaltende heftige Erderschütterungen wiederholten sich in furchtbarer Abwechslung. Taal, damals am Ufer der Laguna gelegen, und mehrere Ortschaften wurden gänzlich verschüttet und zerstört. Der Vulkan hatte zu solchen Ausbrüchen den Mund zu klein; der ward sehr dabei erweitert und es eröffnete sich ein zweiter, aus dem gleichfalls Schlamm und Brand ausgespien ward. Ja noch mehr, das Feuer brach aus manchen Orten der Laguna bei einer großen Tiefe des Wassers aus, das Wasser siedete. Die Erde eröffnete sich an manchen Orten, und es gähnte besonders ein tiefer Spalt, der weit in der Richtung von Calaubong sich erstreckte. Der Berg rauchte noch eine lange Zeit hinfort. Es haben seither noch Ausbrüche stattgefunden, jedoch mit abnehmender Gewalt.

*) Nach Dr. Mitscherlichs Untersuchung: Zederalaun.

Die schönen Wälder, die in üppiger Grüne die Berge und einen Theil des Landes bekleiden, breiten sich bis zu dem Meere aus, in das Rhizophoren und andre Bäume noch hinabsteigen. Wir haben diese Wälder zu flüchtig auf gebahnten Wegen berührt, sind in dieselben nicht tief genug eingedrungen, um sie gehörig schildern zu können. Die Feigenbäume scheinen uns darin vorzuherrschen. Etliche Arten stützen sich als mächtige Bäume auf ein seltsames Netz von Stämmen und Luftwurzeln, welches die Felsen umflannert und sich über sie ausbreitet. Andre erheben sich schlankstämmig zu einer erstaunlichen Höhe, und man sieht am untern Stamm von Bäumen, deren Krone sich über das Laubdach des Waldes verliert, die räthelhafte Frucht herausbrechen. Andre Arten bleiben strauchartig und andre ranken. Wir haben in den Wäldern die schöne Form der Akazienbäume mit vielfach gefiederten Blättern vermischt. Die zahlreichen Gattungen der Schotengewächse nehmen sonst hier alle erdenklichen Formen an. Die Farnekräuter und besonders die baumartigen, die Lianen, die Orchideen, Pflanzenformen, die in Brasilien lustig getragene Gärten auf den Wipfeln der Bäume bilden, scheinen sehr zurückzutreten, oder, wie Kaktus und die Bromeliaceen, ganz zu fehlen. Die Natur trägt einen andern ruhigeren Charakter. Die Palmenarten sind zahlreicher wie in San Katharina. Mehrere derselben sind unscheinbar, der schlauke niederliegende Rotang ist wohl von allen die wunderbarste. Unter den Aroiden ist der *Pothos scandens*, der mit grasähnlichen, in der Mitte verengten, zweizeiligen Blättern an den Baumstämmen hinaufkriecht, eine auffallende Pflanzenform.

In den Gründen und an den Ufern der Bäche wächst das zierliche Bambusrohr, *) dessen schlauke Halme, in dicht gedrängten Büscheln aus der Wurzel emporgeschossen, tönend im Spiel der Winde aneinander gleiten; und ein dichtes Gebüsch bietet da die reichste Mannigfaltigkeit von Pflanzen dar.

Auf den Ebenen wechseln mit den Wäldern Savannen ab, deren Flora die allerdürftigste ist. Ein paar Grasarten, deren Halme gegen acht Fuß Höhe erreichen und welche die Sonne ausdörft, scheinen Saaten zu sein, die der Ernte entgegen reifen. Sehr wenige Zwergpflanzen, meist Schotengewächse, verbergen sich in deren Schatten, und eine baumartige *Bauhinia* ragt hier und da einzeln daraus hervor.

Diese Savannen werden in Brand gesteckt, sei es um sie zur Kultur

*) Der Halme des Bambus schießt in einer einzigen Regenzelt zu der völligen Höhe, die er erreichen kann, und verholzt nur in den folgenden Jahren und treibt Seltenzweige ohne zu wachsen. Der junge Sprößling ist wie der des Spargels genießbar. Etliche der von Loureiro beschriebenen Arten sind hier einheimisch, wir haben die Blüte von keiner gesehen.

vorzubereiten, sei es um den Herden jüngeren Grasswuchs zu verschaffen. Das Feuer geht prasselnd darüber hin, und kleinere Falkenarten und andre Vögel umkreisen mit geschäftigem Fluge die Rauchwolken, die sich vor dem vorschreitenden Brande wälzen, anscheinlich den Insekten nachjagend, die sich davor aufschwingen.

Die Umstände haben unsre Forschungen im organischen Reiche der Natur fast ausschließlich auf die Botanik und Entomologie beschränkt. Wir finden jedoch hier Gelegenheit, über ein Meerergewürm, das der gelehrten Welt minder bekannt ist als der handelnden, ein Wort zu sagen.

Unter dem gemeinsamen Namen *Biche de mer*, malaisisch *Trepang*, spanisch *Balate*, werden auf dem Markt zu Canton getrocknete und geräucherte *Holothurien* von sieben und vielleicht mehreren verschiedenen Arten gebracht, deren jede ihren besonderen Wert und Namen hat. Dieselbe Küsternheit der Chinesen, welche den bis in Europa bekannten *Vogelneestern* einen hohen Preis setzt, erhält auch bei der großen Konkurrenz den *Trepang* in Wert. Die Malaien suchen ihn bis auf der Küste von Neuholland im Golf von *Carpentaria*, die Malaien und Chinesen bis auf den Küsten von Neuguinea, die Engländer lassen ihn auf den *Pelewinseln* sammeln, wo sie mit diesem Geschäfte beauftragte Matrosen zurücklassen. Die Spanier bringen ihn von den *Marianeninseln* herbei, und da er von den Küsten, wo er gesucht wird, allmählich verschwinden mag, wird danach auf Entdeckungsreisen, deren wir an andern Orte erwähnen werden, nach den *Karolineninseln* gegangen. Der *Trepang* scheint auch im Indischen Ozean und namentlich auf der Insel *Mauritius* für den Handel eingesammelt zu werden. Man findet diese *Holothurien* besonders auf den *Korallenriffen*, wo einige Arten, wie die auf *Madack* vorkommende, trocknen Fußes bei der Ebbe aufgesehen werden können, während andre sich in tieferem Wasser aufzuhalten scheinen. Wir haben diese eine Art genauer zu untersuchen und abzubilden Gelegenheit gehabt. Es ist eine der kleinern und minder geschätzten, die andern sind ihr ähnlich. Alle wahre *Holothurien* möchten als *Trepang* genossen werden. Dieser kostbare Wurm wird in manchen Orten auf den *Philippineninseln* gesammelt.

Die Insektenwelt ist auf diesen Inseln reich; die Schmetterlinge, Käfer und Wanzen besonders schön. Ein Skorpion scheint dieselbe Art zu sein, die auch auf den Inseln des Großen Ozeans vorkommt und die wir auf *Madack* gleichfalls gesammelt; wir fanden aber hier die Exemplare viel größer. Termiten und Moskitos sind eine Plage der Einwohner. Eine große Mantis, die bei *Manila* häufig ist, mag zu der Erzählung *Pigafettas* von den lebendigen Blättern eines Baumes auf der Insel *Cinibonbon* Veranlassung gegeben haben. Dieselbe Sage

und die ähnlichen von dem lebendigen Seetang, dem Liebestraut, den Schlangenbrüdern, den Menschen mit Schweifen, die Fr. Juan de la Concepcion in seiner Geschichte aufgezeichnet hat, werden noch von den Spaniern nachgezählt; denn niemand hat hier für die Naturgeschichte, wie überhaupt für irgendeine Wissenschaft, Sinn, und fragt nur nach dem, was ihm nützt oder was ihm in seinem Beruf notwendig ist. Die naturgeschichtliche Sammlung von D. Gonzales de Caragual, Intendanten der Philippinen zur Zeit Laperouse (1787), ist seitdem von Manila nach dem Mutterlande überbracht worden.

Der gelehrte Cuellar, der von Spanien ausgesandt mit der Beförderung verschiedener ökonomischer Zwecke, der Kultur der Baumwolle, der Gewinnung des Zimts usw. beauftragt war und nach einem längeren Aufenthalt auf diesen Inseln vor wenigen Jahren in Manila starb, hatte einen botanischen Garten bei Cavite angelegt: es ist keine Spur mehr davon vorhanden. Cuellar sandte Naturalien aller Art nach Madrid, besorgte den Einkauf chinesischer Bücher, bereicherte die Gärten von Madrid und Mexiko mit den Sämereien hiesiger Pflanzen und unterhielt gelehrte Verbindungen mit beiden Welten. Wir haben dessen nachgelassene Papiere untersucht und uns überzeugt, daß alles, was die Wissenschaften betreffen konnte, dem Untergang entzogen und nach Spanien gesendet worden ist. Es scheint, daß Cavanilles dessen gesammelte Pflanzen, wie die von der Malespinaischen Expedition herührenden, die hier einen ihrer Gelehrten verlor, beschrieben hat.

Die reiche Ernte einzusammeln, die hier noch die Naturkunde einzufordern hat, erfordert einen längeren Aufenthalt und Reisen auf die verschiedenen und besonders auf die mehr versprechenden südlicheren Inseln und in das Innere derselben. Es gibt hier vieles und für viele noch zu tun.

Die Philippineninseln haben mehr und ausführliche Geschichtschreiber aufzuweisen als manches europäische Reich.*) Wir wissen es dem Über-

*) Antonio de Morga, *Sucesos de Philipinas*. Mexico 1603. — Pedro Murillo Velarde, *Historia de la provincia de Philipinas de la Compañia de Jesus*. Manila, en la imprenta de la Comp. de Jesus 1749. 2 Vol. fol. — Fr. Juan de la Concepcion, Recoleta Augustino descalzo, *Historia general de Philipinas*. Manila 1788—92. 14 Vol. 4. — Joaquin Martinez de Zuñiga del orden de San Augustin, *Historia de las Islas Philipinas*. Sampaloc 1803. 1 Vol. 4. Wovon eine englische Übersetzung bereits die zweite Auflage erlebt hat. An historical View of the Phillipine Islands from the Spanish of Martinez de Zuñiga by John Maver. London 1814.

Poblacion de Philipinas. Fol. Eine mangelhafte statistische Tabelle mit vielen Fehlern in den Zahlen, gedruckt zu Cavite in S. Telmo 1817. Es scheint, daß ähnliche früher, und etwa von 1734 an, von Zeit zu Zeit erschienen sind.

setzer des Zuñiga Dank, uns der Pflicht überhoben zu haben, uns bei dieser eckeln Geschichte zu verweilen, die nur in einem Gewebe von Mönchszwistigkeiten und von Fehden der geistlichen Macht mit der weltlichen besteht, worauf die Berichte der Missionen in Chiuu, Japan usw. aufgetragen in einem ungünstigen Lichte erscheinen. Fr. Juan de la Concepcion bringt die Geschichte bis zur Regierung des Gouverneurs Aranda, vor dem Einfall der Engländer im Jahre 1762; Zuñiga bis zu deren Abzug im Jahre 1764. Wir werden über den jetzigen Zustand dieser spanischen Besitzung einen flüchtigen Blick zu werfen uns begnügen.

Die Spanier rechnen zu dem Gebiete dieses Gouvernements die Marianeninseln, die Karolinensinseln, von denen verschlagene Boote ihnen früh die Kunde überbracht, und auf welche sie ihren Glauben und ihr Joch zu verbreiten beabsichtigt haben, und endlich die südlichern Inseln der Philippinen, Mindanao Solo usw., Sitze ihrer Erbfeinde, der Mauren oder mohammedanischen Indianer, welche im Piratenkriege Schrecken und Verheerung über alle Küsten der Christen zu verbreiten nicht aufhören.

Das Presidio von Saubongan auf der Westspitze von Mindanao soll dieses Gezücht im Zaum halten, ist aber in der That, so wie das Gouvernement der Marianeninseln, nur eine Pflünder, die den Kommandanten auf die Jahre seines Amtes berechtigt, sich durch ausschließ-

Carta edificante o viage a la provincia de Taal y Balayan por el Abate Don Pedro Andres de Castro y Amoedo 1790. 4. Manuscript in unserm Besitz.

Es werden außerdem noch folgende Geschichtschreiber angeführt, die wir nicht Gelegenheit gehabt haben zu benutzen:

Fr. Gaspar de San Augustin.

Collin, Historia de Philipinas. Ein Auszug aus dem folgenden. Podro Chirino, Historia de Philipinas. 1 Vol. fol. Manuscript der Bibliothek des Collegio, und verschiedene Chroniken und Geschichten mehrerer Mönchsorden, oder vielmehr ihrer Provinz der Philippineninseln, die als Manuscript in den Klöstern dieser Orden zu Manila aufbewahrt werden.

Geschichte der Marianen:

Charles Gobien, Histoire des Isles Marianes nouvellement converties à la religion chrétienne, et de la mort glorieuse de premiers missionnaires qui y ont prêché la foi. Paris 1700.

Geschichte der Entdeckung der Karolinensinseln und der darauf beabsichtigten Missionen.

Lettres edificantes. V. 1. 2. Auflage. V. 11. 16. 18. Murillo Belarde und Juan de la Concepcion scheinen keine andern Quellen als eben die hier enthaltenen Briefe und Berichte benutzt zu haben.

Über die Palaos insbesondere:

George Keate, Esq. An account of the Pelew Islands from the journal and communications of Captain Henry Wilson. 5. Edition. London 1803. 4.

lichen Handel mit allen für Besatzung und Beamte ausgeſetzten Gehalten zu bereichern. Die Expeditionen auf bewaffneten Booten, die von Manila ausgeſchickt werden, um gegen den Feind zu kreuzen, ſind nicht zweckmäßiger. Sie frönen nur dem Schleichhandel, und Chriſten und Maurern weichen dabei einander aus mit gleichem Fleiß. Nur die Bucht von Manila, die noch dem Laperouſe als unſicher geſchildert ward, ſcheint jetzt den Seeräubern geſperrt zu ſein.

Es gibt auf den Philippineniſeln, außer den Spaniern, die als fremde Herrſcher anzusehen ſind, und den Chineſen, ihren Paraſiten, zwei einheimiſche Menſchenraſſen: Papuas im Innern, und Malaien im weitern Sinne oder Polynesier an den Küſten.

Der Spanier ſind nur wenige. Die Chineſen, die man Sangleyes, das iſt wandernde Kaufleute nennt, die Juden dieſes Welttheils, ſind in unbeſtimmter, bald größerer, bald minderer Anzahl. Ihr bürgerliches Verhältniß beruht auf keinem feſten Vertrage, und die Geſchichte läßt ſie bald als geduldet, bald als verfolgt, bald als Aufrihrer erſcheinen. Manche von ihnen nehmen, um ſich ſicherer anzufiedeln, die Taufe an und ſchicken nicht ſelten, wenn ſie Manila mit ihrem erworbenen Reichthum auf heimlichen Schiffen verlaſſen, ihr weißes Neophytenkleid und ihr Kreuz dem Erzbischof, von dem ſie es empfangen haben, zurück, damit er ſolche andern ihrer Landsleute erteilen könne.

Die Papuas, erſte Beſitzer der Erde, die Metas oder Negritos der Spanier, ſind Wilde, die ohne feſte Wohnſitze, ohne Feldbau, im Gebirge, das ſie durchſtreifen, von der Jagd und von wilden Früchten und Honig ſich ernähren. Sie laſſen ſich zu keiner andern Lebensart verlocken. Selbſt ſolche, die von ihrer Kindheit an unter den Spaniern erzogen worden, ſind unſichere Chriſten und flüchten nicht ſelten von ihren Pflageherren zu den Menſchen ihrer Farbe in die Wildniß zurück. Sie ſcheinen feindlicher gegen die Indianer, von denen ſie verdrängt worden, als gegen die Spanier, die ihre Rächer ſind, geſinnt zu ſein. Man weiß von ihnen ſehr wenig, und es iſt uns nicht geglückt, beſtimmtere Nachrichten einzuziehen. Sie werden im allgemeinen als ein ſanftes und argloſes Volk geſchildert und ſind namentlich der Sitte, Menſchenfleiſch zu eſſen, nie beſchuldigt worden. Sie gehen, bis auf eine Schürze von Baumrinde, nackt; wir haben uns vergeblich bemüht, dieſes Kleidungsſtück oder nur etwas von ihrer Händearbeit zu ſehen, und müſſen unentſchieden laſſen, ob dieſe Baumrinde roh oder nach Art der Stoffe der Südſee bearbeitet ſei. Wir haben von dieſem Menſchenſtamme nur zwei junge Mädchen geſehen, die in Manila und Cavite in ſpaniſchen Familien erzogen wurden. Es befanden ſich außerdem zwei Männer als Feſtungsgefangene in Cavite.

Es gibt der Malaien, der Judios der Spanier, verschiedene und verschieden redende Stämme und Völkerschaften, welche die Geschichte aus Borneo und Mindanao einwandern läßt. Manche Stämme, die im Innern wohnen, haben ihre Freiheit bewahrt; die Küstenbewohner sind Christen in den Händen der Mönche und der spanischen Krone untertan.

Die freien Stämme verdienen vorzüglich unsre Aufmerksamkeit, wir haben jedoch genauere Kunde von ihnen nicht einzuziehen vermocht. Sie weichen in manchen Dingen voneinander ab, und was von dem einen gilt, ist nicht auf alle auszudehnen. Es ist zu bemerken, daß bei einigen die Keuschheit nicht nur der Weiber, sondern auch der Jungfrauen in hohen Ehren steht und durch strenge Satzungen geschützt wird. Eine Art Beschneidung soll bei andern eine ursprüngliche Sitte und nicht von dem Islam herzuleiten sein.

Die Indianer der Philippineninseln sind im allgemeinen ein freundliches, harmloses, heiteres und reinliches Volk, dessen Charakter mehr an die Bewohner der östlichen Inseln als an die eigentlichen Malaien oder an die grausamen Battas erinnert. Verderbtheit herrscht bloß unter dem Pöbel, der sich in Manila und Cavite um die Fremden drängt. Wir verweisen, was die Sitten, Bräuche, den vielfachen Aberglauben dieser Völker anbetrifft, auf die angeführten Quellen und auf Pigafetta's Reisebeschreibung. Die Bevölkerungstabelle von dem Jahre 1815 bringt die Zahl der Untertanen Spaniens im Bereich dieses Gouvernements auf beiläufig zwei und eine halbe Million Seelen.*) Das Empfangen der Taufe bezeichnet in der Regel die Untertänigkeit. In dieser Zahl sind nicht einbegriffen zweitausend Familien der unbefehrten Indianer Linguanes der Provinz de Mocos im Norden von Luzon, gegen tausend Familien der unbefehrten Indianer Igorrotes**) im Gebirge derselben Provinz, zwölfhundert Familien der Negritos desselben Gebirges und endlich über neunhundert Familien der unbefehrten Indianer der Provinz Calamianes, welche alle in verschiedenen Waren und namentlich die Negritos in Jungfernwachs Tribut bezahlen. Die Bevölkerung von Manila wird, mit Ausschluß der Klerisei, der Besatzung, der angesiedelten Spanier und Europäer und der Chinesen, vier- bis sechstausend an der Zahl, auf neuntausend Seelen gerechnet.

*) Die gewöhnliche Weise der Volkszählung geschieht durch Tribut, welcher von jeder Familie erhoben wird. Tribut oder Familie werden im Durchschnitt zu fünf Seelen gerechnet. In derselben Tabelle wird angegeben, daß die Volkszahl sich seit dem Jahre 1734 um beiläufig eine Million und siebentausend Seelen vermehrt habe.

**) Die Gesichtsbildung dieser Igorrotes de Mocos und ihre hellere Farbe zeigen, daß sie sich mit den Gefährten des Limahon vermischt haben, die zu ihren Bergen flüchteten, als Juan de Salcedo die Chinesen in Pangasinan belagerte.

Manila scheint mit seinem Hafen Cavite die einzige namhafte Spanierstadt auf den Philippineninseln zu sein. In den Provinzen erheben sich nur die prachtvollen Bantuen und Tempel der Merisei zwischen den reinlichen und leichten Hütten der Eingeborenen, die, wie zur Zeit Piga-fettas auf Pfählen erhöht, aus Bambusrohr und Rotang geflochten und mit Ripablättern gedeckt, zierlichen Vogelbauern zu vergleichen sind. Das Feuer verzehrt oft solche Dörfer leicht und schnell wie das kahle Gras der Savannen, und sie erstehen nach wenigen Tagen verjüngt aus ihrer Asche empor.

Die Spanier in Manila bewohnen vorzüglich die eigentliche besetzte Stadt am linken Ufer des Flusses. Die Vorstädte der Chinesen mit Kaufläden und Buden und die der Tagalen von schönen Gärten umringt, breiten sich am rechten Ufer aus; die Straßen der Stadt sind gerade angelegt; die Häuser massiv, von einem Stockwerk, auf einem unbenutzten Geschos erhöht. Die Feuchtigkeit der Regenzeit gebietet in dieser Hinsicht dem Beispiele der Eingeborenen zu folgen. Sie sind nach allen Seiten mit äußeren Galerien umringt, deren Fenster anstatt Glases mit einer durchscheinenden Muschelschale ausgelegt sind. Man befindet sich in den geräumigen Luftdurchzogenen und schattigen Zimmern gegen die Hitze wohl verwahrt. Die Klöster und Kirchen, welche die Hauptgebäude der Stadt ausmachen, sind von nicht schlechter Architektur. Die Mauern werden, der Erdbeben wegen, von einer außerordentlichen Dicke ausgeführt und durch eingemauerte Balken gesichert. Etliche dieser Kirchen besitzen Gemälde von guten Meistern; einige Altäre sind mit hölzernen Statuen verziert, die nicht ohne Kunstwert und das Werk von Indianern sind. Was aber der Indianer gemacht hat, wird nicht geschätzt. Wir haben die wenigen flüchtigen Stunden, die wir in Manila verlebt haben, meist in den Klöstern zugebracht, wo wir über uns wichtige Gegenstände Belehrung zu finden hofften. Wir haben in diesen Pflanzschulen der chinesischen und japanischen Missionen keinen Mönch angetroffen, der mit der Wissenschaft und Literatur dieser Völker vertraut gewesen wäre. Die Fremdlinge erklernen am Orte ihrer Bestimmung selbst die ihnen notwendigen Sprachen; und das, wonach man in den nicht unbeträchtlichen Bibliotheken von Manila zu fragen eilt, ist eben, was in denselben gänzlich fehlt: das Fach der inländischen Sprachen und Literaturen und der Sprachen und Literaturen der Völker, die man von hier aus zum Glauben zu gewinnen sich bemüht.

Die Inquisition scheint jetzt zu schlummern, aber die Gewohnheit der Vorsicht gegen sie besteht, und man merkt den Menschen an, daß es unheimlich ist und daß ein Gespenst gefürchtet wird, das man nicht sieht.

Die Spanier entsalten hier einen großen Luxus. Die Equipagen

sind zahlreich und elegant. Die Profusion der Speisen auf ihren Tischen, bei der Zahl der Mahlzeiten, die sie an einem Tage halten, gereicht fast zum Überdruß. Geld und Gut zu erwerben ist der Zweck, den sich jeder vorsetzt, und ein gemeines spanisches Sprichwort sagt: „Ich bin nicht nach Indien gekommen, bloß um eine andre Luft zu atmen.“

Erweiterte Freiheit wird den Handel in Manila blühend machen, und die Bedrückungen, denen er in Kanton unterliegt, können den Markt zwischen China und der übrigen Welt hierher verlegen. Jeder handelt; und die Mönche, die das bare Geld besitzen, sind bereitwillig, den Spekulant Kapitalien gegen bestimmten Gewinn, für bestimmte Unternehmungen, deren Gefahren sie sich unterziehen, anzuvertrauen. Zucker und Indigo scheinen bis jetzt die vorzüglichsten Waren zu sein, die hier für Europa gesucht werden. Baumwolle und Zeuge eigner Fabrik werden nach Mexiko ausgeführt. Die Chinesen kaufen Trepang und Vogelnester ein. Die Muschel, die in manchen Gegenden Indiens als Münze gilt und die diese Inseln liefern, Perlen, Perlmutter, Ambra usw. können wohl kaum in Betracht kommen. Diese Inseln könnten viel mehr Erzeugnisse dem Handel liefern, als sie wirklich tun; der Kaffee, der von vorzüglicher Güte ist, wird wie der Kakao nur für den eignen Bedarf angebaut. Den Zimt, der an manchen Orten in den Wäldern wild vorkommen soll, den Sagu usw. scheint die Industrie noch nicht zu Quellen des Reichthums gemacht zu haben.

Wenn die Geschichte den Abfall beider Amerika von dem Mutterlande besiegelt haben wird, werden die Philippineninseln der spanischen Krone verbleiben und können ihr durch weisere Administration den Verlust eines unermesslichen Gebietes ersetzen, von dem sie die Vorteile, die es verhieß, zu ziehen nicht verstand.

Die Indianer sind Eigentümer und freie Menschen und werden als solche behandelt. Die Kastelle, die in jeder Ortschaft der Küste gegen die Mauren erbaut sind, befinden sich in ihrer Macht und werden von ihnen besetzt. Die Vorrechte ihrer adligen Familien sind verschollen, jeder Bezirk, jedes Dorf erwählt seine Häupter, und die Wahl wird nur bestätigt. Bei diesen Governadoreillos, Capitanos usw., die von den Spaniern Don angeredet werden, beruht die gesetzliche Autorität; aber das Ansehen, der Reichthum, die Macht sind ganz auf der Seite der Padres. Die Mönche, die das Volk beherrschen, saugen es auf vielfache Weise aus, und nachdem der Kirche ihr Recht gezollt worden und sich der Priester das Beste angeeignet hat, trägt noch der Berarunte sein letztes Ersparnis für Clapularien und Heiligenbilder hin.

Der Tribut, der dem Könige gezahlt wird, ist nur eine billige Last; aber die Administration des Tabaks, der allen ohne Unterschied des Alters

und Geschlechts zum ersten Lebensbedürfnis geworden, ist eine drückende. Die Felder, wo er sonst für eigne Rechnung angebaut ward, liegen jetzt brach. Der Indianer befürchtet, daß ein neues Erzeugnis derselben eine neue Bedrückung zur Folge haben möchte. Von der Arekapalme, deren Ruß mit dem Betelblatt (*Piper Betel*) und Kalk gekaut wird, ist nur eine geringe Abgabe zu entrichten.

Die Volksnahrung ist der Reis, und zu dem kommen alle Früchte, womit die Natur diese wirthbare Erde so verschwenderisch begabt hat, und worunter wir nur die vielgepriesene Manga, *) zwei Arten Brotfrucht, die gemeinsame der Südseeinseln und die eigentümliche der Philippinen, den Fisch und den Kolos ausheben wollen.

Die Haustiere, die sich ursprünglich auf diesem Archipelagus befanden, waren das Schwein, die Ziege, der Hund, die Katze, das Huhn, die Gans und nach Zuniaga auch der Carabao oder der ostindische Büffel, **) den man von dem südeuropäischen unterscheiden muß und über welchen wir auf Marsdens Nachrichten zurückweisen. ***) Der Carabao befindet sich in den Bergen auch wild oder verwildert. Die Spanier haben erst unsre Rinderarten, das Pferd und Schaf eingeführt.

Der Hahnenkampf, dessen Pigafetta schon erwähnt, ist die größte Ergötzung der Indianer. Ein guter Streithahn ist der Stolz und die Lust seines Herrn, der ihn überall mit sich auf dem Arme trägt. Er wird im Wohnhause, an einem Fuße gebunden, auf das sorgfältigste gehalten. Die Kampflust und der Mut dieser Tiere erwächst aus der Enthaltbarkeit, zu der man sie verdammt.

Der Palmwein oder vielmehr der Branntwein ist, wie zur Zeit Pigafettas, ein Lieblingstrauf der Indianer. Wir finden die Art ihn zu gewinnen zuerst in Marco Polo beschrieben. Die Blumenspatha der Kolospalme wird, bevor sie sich erschließt, zusammengeschnürt, die Spitze wird abgeschnitten und man befestigt daran ein Gefäß von Bambus, worin der ausströmende Saft aufgenommen wird. Man sammelt diesen Saft zweimal im Tage ein, und wenn ein solcher Quell

*) Zuniaga setzt in Zweifel, ob die Manga ursprünglich einheimisch sei, oder ob sie die Spanier von der Küste des festen Landes herübergebracht. Derselbe rechnet ungreiflicher Weise das Zuckerrohr unter die Gewächse, welche die Spanier eingeführt haben. Pigafetta erwähnt ausdrücklich des Zuckerrohrs in Zebu. Don San Jago de Chaparre hat vergeblich versucht, den Rußbaum und den Kastanienbaum einheimisch zu machen. Er hat beide zu verschiedenen Malen in den Bergen des Innern und am Saum der Wälder ausgesät, aber ohne Erfolg.

**) Pigafetta scheint nicht den Carabao auf den Inseln dieses Archipelagus, wo er gewesen ist, angetroffen zu haben. Er nennt den Büffel nur auf Borneo mit dem Elefanten und dem Pferde. Das Wort Carabao, Karbau, ist malaitisch.

***) Marsden, Sumatra. Seite 94 erste Ausgabe.

versiegt, reißt auf demselben Baume eine andre Spatha, ihn zu ersetzen. Aus diesem Saft, der frisch genossen kühlend ist, wird durch angemessene Behandlung Wein, Essig, Brauntwein oder Zuckersirup bereitet.*) Manche Kokosbäume werden anscheinlich durch zu üppigen Wuchs unfruchtbar, welche Krankheit zu vermeiden man tiefe Einschnitte in ihren Stamm einzuhaueu pfllegt. Ist aber ein Baum auf diese Weise unnütz geworden, so fällt man ihn und hat an dem Kohl, den unentwickelten Blättern in der Mitte der Krone, ein wohlgeschmeckendes Gemüse.**)

Eine besondere Art Musa (Pisang, Banane), die keine genießbare Frucht trägt, wird des Flachses wegen angebaut, der aus ihrem Stamm gewonnen wird und der vor vielen andern den Vorzug zu verdienen scheint. Die Fasern (Längengefäße der Blattstiele) haben die volle Länge des Stammes (gegen acht Fuß) und sind nach ihren äußeren oder inneren Lagen von verschiedener Feinheit, so daß aus derselben Pflanze der Flachs gewonnen wird, aus dem man die vorzüglich guten Aufertane verfertigt, die hier meist die spanische Marine anwendet, und der, aus welchem man die feinen streifigen Zeuge webt, die zu den zierlichen Hemden verwendet werden, die zu der Tracht dieses reinlichen Volkes gehören.***)

Ein Palmbaum (Palma de Cabello negro) liefert einen festen schwarzen Bast, der ebenfalls zu Seilen und Aufertanen verarbeitet wird (die chinesischen aus Rotang geflochtenen Aufertane, die manche Seefahrer des Großen Ozeans gebrauchen müssen, gelten für die schlechtesten und unzuverlässigsten). Dieser Palmbaum wird wegen seiner Nützbarkeit angepflanzt und vermehrt.

Endlich müssen noch der Bambus und der Rotang unter den nützlichsten Gewächsen dieses Himmelsstrichs aufgeführt werden.

Der Tagal mit seinem Bolo (ein Messer, das er stets wohlgeschliffen in der Scheide bei sich führt und das ihm als einziges Werkzeug bei allen mechanischen Künsten und zugleich als Waffe dient) baut selbst, aus Bambus und Rotang, sein Haus und versieht es mit den meisten der erforderlichen Gerätschaften und Gefäße. Die Erde gönnt ihm Speise und Trank, Stoffe zu seiner Kleidung, den Tabak, die Arkanis und

*) Der süße Sirup der Pelewinselfn wird nur von der Kokospalme auf diesem Wege gewonnen. Gegornes oder gebranntes Getränk scheint dort nicht Eingang gefunden zu haben.

**) Wir haben das Unfruchtbar= oder, mit dem spanischen Ausdruck, Toll= werden (tornar loco) des Kokosbaumes und das dagegen angewandte Mittel besonders auf Guajan bemerkt.

***) Die Karoliner bereiten auch ihre mattenähnlichen Zeuge aus den Fasern der Musa, die nach Rabus Aussage zu diesem Behuf, bevor sie Früchte getragen hat, abgeschnitten wird. Sollten sie auch die obenerwähnte Art besitzen?

den Betel zu seinen Genüssen. Ein Streithahn macht ihn glücklich. — Die Erde ist hier so reich, der Mensch so genügsam. Er bedarf so wenig zu seiner Erhaltung und zu seinen Freuden, und hat oft dies wenige nicht.

Die Marianeninseln. — Guajan.

Die Marianeninseln bilden eine vulkanische Kette, die in der Richtung von Norden nach Süden liegt; die Vulkane und der Sitz der unterirdischen Feuer sind im Norden der Kette, wo unfruchtbare verbrannte Felsen unter den Inseln gezählt werden.

Auf Guajan, der südlichsten derselben und zugleich der größten und vorzüglichsten, werden nur leise Erderschütterungen verspürt. Guajan erscheint von der N.-Seite als ein mäßig hohes, ebenes Land, dessen Ufer schroffe Abstürze sind. Die Gegend um den Hafen und die Stadt trägt einen andern Charakter und hat hohe Hügel und schöne Täler.

Wir haben keine andre Gebirgsart angetroffen als Madreporenkalkstein und Kalkspat.

Die Insel ist wohl bewaldet, die Flora anscheinend reich, die Vegetation üppig. Der Wald steigt an den steilen Ufern bis zum Meere herab, und verschiedene *Rhizophora*-Arten baden an geschützten Orten ihr Laub in der Flut. Nichts ist den Wohlgerüchen zu vergleichen, die, als wir bei der Ankunft den Ankerplatz suchten, uns über die Brandung herüber zuwehten. Die Orangenbäume sind wie andre Frucht-bäume verschiedener Arten, Andenken einer sonst blühenderen Kultur, verwildert. Viele eingeführte Pflanzen haben die Flora wuchernd vermehrt, wie z. B. die stachelichte *Limonia trifoliata*, der nicht mehr Einhalt zu thun ist, und die *Indigofera tinctoria*, die niemand zu benutzen versteht. Der Brotfruchtbaum, der Kolos, der Pisang sind im Überfluß da; die *Mangifera indica* ist angepflanzt, aber noch nicht einheimisch geworden. Wir fanden nur hier verschiedene der Pflanzenarten, die dem Kontinent von Asien und den Inseln des Großen Ozeans gemein sind, z. B. die *Barringtonia speciosa* und die *Casuarina equisetifolia*. Aber wir vermiften die Pflanzenformen von Neuholland, die Proteaceen, Epakrideen, Myrtoideen und Akazien mit einfachen Blättern. Wir trafen die meisten der auf Madag. wachsenden Pflanzen wieder an, deren wir nachher etliche auf Unzon vermiften, so zum Beispiel die *Tacca pinnatifida*, die, obgleich in Cochinchina einheimisch und angebant, bei Manila zu fehlen scheint. Es kommen zwei verschiedene *Pandanus*-Arten vor und mehrere Feigenbäume.

Außer den Fledermäusen (wir fanden den Vampyrus) ist das einzige ursprünglich einheimische Säugetier die auf allen Inseln der Südsee so allgemein verbreitete Ratte. Die Spanier haben außer unsern gemeinen Haustieren, deren sich keines hier vorfand, den Guanaco aus Peru und einen Hirsch aus den Philippinen eingeführt; den Hirsch zur Zeit des Gouverneurs D. Thomas. Mehrere dieser Tiere sind jetzt auf verschiedenen dieser Inseln verwildert. Verschiedene Arten der Landvögel kommen vor und unter andern ein Falke. Wir bemerken unter den Amphibien ein Iguan und eine große Seeschildkröte; unter den Zoophyten einige der Holothurien-Arten, die unter dem Namen Trepang (biche de mer, balate) einen so wichtigen Handelszweig für China abgeben.

Die düstere Geschichte der Marianeninseln ist in Europa hinreichend bekannt. Wir verweisen auf die *Histoire des Isles Mariannes nouvellement converties à la Religion chrétienne et de la mort glorieuse des premiers missionnaires, qui y ont prêché la foi, par le Père Charles Gobien. Paris 1700*, und auf deren beurteilenden Auszug in *Burney Chronological history T. 3. p. 271*.

Diese Inseln wurden von Magalhaens entdeckt, sie hießen unter den Eingeborenen Laguas, die Spanier nannten sie *Las Islas de los ladrones, de las Velas latinas*, und endlich Marianas. Der fromme Missionar Don Diego Luis de San Vitores landete auf Guajan im Jahre 1667; er begehrte den Völkern das Heil zu bringen, aber es folgten ihm Soldaten und Geschütz. Noch vor dem Schlusse des Jahrhunderts war das Werk vollbracht, und diese Nation war nicht mehr! Pacificar nennen's die Spanier.

„Diese so sehr beträchtliche Verminderung rührt von der Unterwerfung her, zu der sie die Waffen zwangen. Sie konnten, ihre Freiheit liebend, kein fremdes Joch erdulden, und es ward ihnen so drückend, daß, unvermögend es abzuschütteln, sie lieber sich erhängten, oder auf andre Weise sich verzweifelnd um das Leben brachten. Die Weiber machten sich vorsätzlich unfruchtbar und warfen ihre eigne Frucht in das Wasser, überzeugt, daß sie durch solchen frühen Tod, der sie von Mühseligkeiten und Elend erlöste, sie glücklich und selig machten. So hielten sie die Abhängigkeit für das äußerste und erbärmlichste Elend. Auch trug eine epidemische Krankheit dazu bei, die im Anfange des Jahrhunderts die übriggebliebenen fast gänzlich hinraffte.“*)

*) Esta disminucion tan considerable viene de la sugesion a quo los obligaron las armas; amantes de su libertad, no podian tolerar ageno jugo: Se les hizo esto tan pesado, que no pudiendo desecharle de sus hombros, tenian en menos perder con lazos y de otros modos desesperamente las vidas. Las mugeres

Don Pedro Murillo Belarde führte dasselbe Bild mit denselben Zügen aus. Wir überlassen es gern den Spaniern, hier zu reden.

Die ursprüngliche Volkszahl belief sich nach Fra Juan de la Concepcion auf 40 000, nach Murillo Belarde auf 44 000. (Es heißt im *Nouveau voyage à la mer du Sud* [Marion], daß die Menschenzahl, sonst über 60 000, zu 8—900 geschmolzen sei.) Die Überreste der Eingeborenen wurden Anno 1695 auf den Inseln Sahpan und Guajan, und nach der gleich darauf erfolgten Krankheit auf letzterer Insel allein gesammelt. Nach der Volkszählung ohne Jahreszahl, die Murillo Belarde (gedruckt zu Manila 1749) als neueste Nachricht mittheilt, waren 1738 Einwohner vorhanden. Die zunehmende Bevölkerung war Anno 1783 auf 3231 und Anno 1816 auf 5389 Seelen gestiegen. *)

Aber die christlichen Nachkommen derer, die dem Untergang ihres Volkes entkommen und ihre Unabhängigkeit überlebt, haben alle Eigenthümlichkeit ihrer Väter verloren, alle ihre Künste und zum Theil selbst ihre Sprache verlernt.

Gobien scheint zuerst die unsinnige Behauptung aufgestellt zu haben, daß die Bewohner der Marianeninseln das Feuer erst durch die Europäer kennen gelernt. Die Geschichtschreiber von Manila wiederholen den Satz, Belarde wendet auf sie das „*Nulla Getis toto gens truculentior orbe*“ an, und man wundert sich, daß sich dadurch achtbare Schriftsteller, von denen man gesündere Kritik erwartet hätte, leichtsinnig zu unverantwortlichen Irrthümern verleiten lassen. **)

se esterilizaban de proposito, y arrojaban a las aguas sus propios partos; persuadidas, a que con aquella temprana muerte, que les remedia do trabajos y de una vida penosa, los hacian dichosos y felices; en tanta tenian la sugesion, que les parecia la ultima y mas lamentable miseria: Tambien ajudo una epidemia en los principios de este siglo, que casi despoblo ol resto. Fra Juan de la Concepcion, *Historia de Philipinas* T. 7. p. 348.

*) Man vergesse nicht, daß man in früherer Zeit, um die Mission zu verstärken, Hunderte von Philippinern nach Guajan verlegt hatte, und daß deren Nachkommen in diesen Zählungen mitrechnen.

**) Burney zeigt auch hier, in wie guten Händen sich bei ihm die gründlichste Gelehrsamkeit befindet, l. c. p. 312. Wie hätten Bewohner von Inseln, auf welchen häufige Vulkane brennen, das Feuer nicht gekannt. Pigafetta rechnet unter die Dinge, wovon sie sich ernähren, das Fleisch der Vögel, ohne zu bemerken, daß es roh gegessen wurde. — Wir bemerken beiläufig, daß das Winterfleisch, welches nach diesem Reisebeschreiber Magalhaens bei seiner Ankunft auf Humunu (Philippineninseln) schlachten ließ, die unverbürgte Behauptung veranlaßt zu haben scheint, Magalhaens habe Schweine von den Ladroneninseln mitgenommen; davon schweigen sowohl Massimiliano Transilvano als die *Breve narrations di un Portugheese* (bei Ramusio) und Herrera, *Historia de las Indias*. T. 2. Kap. 3 erwähnt nichts davon. Alle Autoritäten stimmen darüber ein, daß sich bei der Besitznahme keine vierfüßigen Thiere auf derselben befanden. Herrera l. c. schreibt diesen Inseln den Reis zu (*y poco arroz*), aufschneitlich ohne allen Grund.

Diese Völkerschaft gehört zu der Völkerfamilie, die, durch Charakter, Sitten und Künste verwandt, durch Handel und Schiffahrt verbunden, die östlich von den Philippinen bis zum 180.^o der Länge gelegenen Inseln bewohnt. Diese sanftmütigen und lieblichen Völker stehen auf keiner geringen Stufe der Bildung, und die Bewohner der Marianen standen in nichts ihren Brüdern nach.

Sie waren in der Schiffahrt den Kunstreichsten der Karoliner wenigstens gleich. *) Die noch bestehenden Werke ihrer Baukunst auf Tinian und Saipan bezeugen, daß sie in dieser Hinsicht den übrigen überlegen waren, und wir haben unter ihren Antiquitäten etwas entdeckt, das einen unermesslichen Schritt in der Zivilisation zu bezeichnen scheint, den sie allen Inselbewohnern des Großen Ozeans vorausgetan hatten. Wir reden von der Erfindung der Münze. Wir haben die Gegenstände, die wir beschreiben, selbst gesehen, und wir erläutern sie nach der befugten Autorität, nach Don Luis de Torres, dem Freunde der Indianer, dem Kenner ihrer Sitten und unserm Freunde.

An einer groben Schnur von Kokosbast sind Scheiben von Schildkröte von der Gestalt einer Knopfform, aber dünn wie Papier, dicht aneinander gepreßt, eingefädelt und durch Reibung äußerlich geglättet. Das Ganze bildet eine biegsame Walze von der Dicke eines Fingers und von der Länge einiger Fuße.

Diese Schüre sollen als ein Mittel des Handels in Umlauf gewesen sein, und sie zu verfertigen und auszugeben war das Recht nur weniger Häuptlinge.

Schildkrötenfelder von der großen Seeschildkröte sind verschiedentlich in der Mitte von einem größeren und an dem breitem, dünnern Rande von mehreren kleinern Löchern durchbohrt, oder haben nur ein einziges Loch in der Mitte.

Wer, vermuthlich im Schwimmen, eine Schildkröte getödet hatte (wohl ein schweres Wagniß), brachte ein Feld ihres Panzers dem Häuptlinge, der nach den Umständen der Tat und der dabei erhaltenen Hilfe die

*) Wir müssen hier in Dampiers Bericht von den Proas der Marianen-Inseln eine Unrichtigkeit rügen. Die Fahrzeuge der Karoliner segeln wirklich nur, wie es in Ansons Reise angegeben wird und, wie schon Pigafetta bemerkt, mit dem Masteger auf der Windseite und der flachen Seite des Boots unter dem Winde. Es ist auch nach Anson, daß man diese Fahrzeuge in England nachgeahmt hat; der Lauf von 24 Knoten, den Dampier denselben zuschreibt, muß übertrieben scheinen, obgleich sie leicht, schnell und besonders viel geschickter sind als unsre Schiffe, scharf bei dem Winde zu segeln. Wir müssen ferner bemerken, was sich ohnehin von selbst versteht, daß das Steuerruder stets unter dem Winde geführt wird, welches in betreff der Boote von Rabad in den zu diesem Werke gehörigen Zeichnungen nicht immer beachtet worden.

Löcher darein bohrte; je weniger derer, desto größer der Wert. Solche Trophäen sollen dann dem Eigener ein gewisses Zwangsrecht gegeben haben, sie nach hergebrachten Bräuchen gegen andrer Eigentum auszutauschen, und in gewisser Hinsicht als Mittel des Handels und Zeichen des Wertes gegolten haben.

Indem die Insulaner von Guajan, sagt Crozet, durch die Zivilisation neue Kenntnisse erworben, haben sie in dem Bau ihrer Boote die Kunst, die sie von ihren Vätern ererbt, vollkommen erhalten; sie hatten in dieser Hinsicht nichts zu gewinnen.*)

Sollten wir dieses Zeugnis wie das früherer Seefahrer gelten lassen? Verhält es sich doch jetzt weit anders als zur Zeit von Anson (1742) und Duclesmeur (1772). Die jetzigen Bewohner von Guajan kennen nicht mehr die See, sind keine Schiffer, keine Schwimmer mehr, sie haben aufgehört Boote zu bauen. Kann höhlen sie noch Baumstämme ungeschickt aus, um innerhalb der Brandungen auf den Fischfang zu gehen. Es sind die Bewohner der Karolinen (Lamureck, Ulea usw.), die, nachdem der Pilot Luito aus Lamureck im Jahre 1788 die Wiederentdeckung von Waghäl (Guajan) für seine Inseln vollbracht, seit dem Jahre 1805 jährlich mit einer Handelsflotte gegen Guajan kommen und die Spanier gegen Eisen mit den ihnen nötigen Fahrzeugen versehen, die sie für dieselben auf ihren Inseln erbauen. Sie sind es auch, die auf ihren eignen Booten die Sendungen des Gouverneurs nach Tinian und Sappan befördern und die sonst schwierige Verbindung der Marianeninseln unterhalten.

Dieser karolinischen Boote gibt es jetzt hier zehn bis zwölf, und man erinnert sich nicht, daß je ähnliche auf Guajan gebaut worden. — Haben nicht auch in der Fremde gebaute Boote die früheren Seefahrer getäuscht? Zu allen Zeiten sind Boote der Karoliner hierher verschlagen worden, und namentlich noch im Jahre 1760—1770 ein Boot aus Cap; denn so weit gehen unsre auf Erinnerung gegründete Nachrichten zurück.

Die jetzigen Bewohner von Guajan sind zu Spaniern umgebildet,**) sie wohnen und kleiden sich wie die Tagalen um Manila, banen den Reis für den nächsten Bedarf, bereiten und trinken den Kokoswein, lauen

*) Nouveau voyage à la mer du Sud, par Marion et Duclesmeur rédigé sur les plans et les journaux de Mr. Crozet, p. 204. „Les insulaires de Guam acquérant par la civilisation de nouvelles connoissances, ont parfaitement conservé l'art, qu'ils tiennent de leurs ancêtres, pour la construction de leurs bateaux ils n'avoient rien à acquérir dans cette partie.“

**) Wir äußerten den Wunsch, mit den eigentümlichen Sitten, Spielen, Tänzen der Eingeborenen bekannt zu werden, und der Gouverneur ließ sie vor uns ein Opernballett von Montezuma in Theaterkostümen aufführen, welche sich aus alten Betten her im Collegio, den Schulgebäuden der Jesuiten, vorfinden.

den Betel und rauchen den Tabak und genießen trüg bis in ein hohes Alter*) der Früchte des Waldes, der Gaben der willigen Erde und der Milde des Himmels.

Und wie könnte Industrie sich regen! Dem Gouverneur dieses entlegenen Theils der Welt ist auf eine kurze Dauer sein Amt als eine Pfründe verliehen.

Er hat den alleinigen Handel der Kolonie, das heißt, daß er das beträchtliche bare Geld,**) das Spanien für Gehalte hinschickt, behält und dafür die Verpflichtung hat, seinen Unterbeamten so wenige und so schlechte Ware, als er nur immer will, zu geben;***) dagegen zahlt der Indianer keinen Tribut, baut selbst seinen Tabak und hat der Kirche keine Zehnten zu entrichten.

Selten legen jetzt die Gallionen von Acapulco in Gnajan an, und nur gelegentlich die den Handel der Nordwestküste treibenden Amerikaner. Der jetzige Gouverneur der Marianen besitzt ein eignes Schiff, eine hübsche Brigg, womit er die Verbindung und den nöthigen Handel mit Manila unterhält und außerdem den Handel der biche de mer treibt. Er hat angefangen die Karoliner zu ermuntern, ihn diesen Handelsartikel zuzuführen, da er auf ihren Inseln häufig ist und sein Pilot, ein Engländer, sich wegen Gefahr der Riffe geweigert hat, ihn von dort her zu holen. Es kann dieser Schritt großen und wohlthätigen Einfluß auf die fernere Entwicklungsgeschichte dieser Inselaner erlangen.

Die Jesuiten sind bis zu der Aufhebung des Ordens im Besitz der Missionen geblieben, die sie auf den Marianen begründet hatten.

Sie verbrannten einen Teil ihrer Papiere und Bücher, als die Augustiner sie ablösten, und räumten ihnen das Feld. Da es in der letzten Zeit an Missionaren gemangelt, ist die Seelsorge der Marianen Weltgeistlichen übertragen worden. Die Inseln sind in zwei Kirchspiele eingetheilt, das von Agaña und das von Rota, welches letztere einen Teil der Insel Gnajan in sich begreift; beide stehen eigentlich unter dem Bischof von Zebu, der aber wegen zu großer Abgeschlossenheit die Administration derselben dem Erzbischof von Manila überläßt.

Die Pfarherren sind junge Tagalen aus Manila, denen die spanische Sprache zur Befschickung ihres Amtes hinreichend ist; sie bewohnen in Agaña das Gebäude der Mission.

*) Ein rüstiger Greis von 86 Jahren und 4 Monaten lebt in Agaña mit seinem gleichbejahrten Weibe, der einzigen Gefährtin seiner Jugend und seines Alters; sie zählen jetzt um sich 135 Nachkommen und die sechste Generation.

**) Gegen 18 000 Piaster jährlich, eine Angabe, die wir jedoch nicht verbürgen.

***) Zuñiga, p. 6.

Auf der Insel Nota ist jetzt eine feste Ansiedlung unter Aufsicht eines Offiziers, hingegen sind keine Wohnungen auf der Insel Tinian. Es wird dieselbe nur besucht, um den Anbau von Reis zu betreiben. Man sagte uns, daß auf Tinian sich Rinder, Schweine und Ziegen, auf Sappan Rinder und Schweine, und auf Agrigan Schweine und Ziegen verwildert befänden.

Es haben sich etliche Karoliner, welche die Taufe empfangen, auf Guajan angesiedelt; wir fanden nur wenige von ihnen gegenwärtig. Mehrere hatten Urlaub vom Gouverneur erhalten, die Ihrigen auf ihren Inseln zu besuchen, und waren im vorigen Jahre mit der Flottille von Lamurea dahin abgegangen.

Es bleibt noch übrig zu erläutern, weshalb auf der beigefügten Tafel Eingeborene der Sandwichinseln unter den Bewohnern auf Guajan aufgezählt werden können.

Der Leser wird in einem andern Teil dieses Werkes einen umständlichen Bericht über den Menschenraub gefunden haben, den zum Behuf einer Ansiedlung auf den Galapagos ein amerikanischer Schiffskapitän mit bewaffneter Hand und Blutvergießen auf der Osterinsel verübte.

Der Handel dieses Ozeans macht den Seefahrern, in deren Besitz er sich befindet, ähnliche Ansiedlungen auf östlichen Inseln wünschenswert. Die Verhältnisse auf den Sandwichinseln erleichtern dort den Menschenraub, und die Insel Agrigan, eine der nördlichsten der Marianen, scheint zu einer solchen Niederlassung sich vorzüglich zu eignen, ob sie gleich, gebirgig und zur Kultur unfähig, selbst keine Rinder ernähren kann und keinen geschützten Ankerplatz darbietet.

Der Kapitän Brown war im Jahre 1809 oder 1810 mit dem Schiff *Derby* aus Boston auf Atuai. Auf dieser Insel gesellte sich ihm Herr Johnson bei, Schiffsbaumeister des Königs, welcher aber eines Unfalles wegen, den ein Schiff betroffen hatte, in Ungnade gefallen war. Man lichtete die Anker, während der Nacht und entführte fünfzehn Weiber, die sich an Bord befanden. Man näherte sich der Insel Onihiau. Ein Boot brachte Erfrischungen vom Lande. Dieses wurde erwartet; sieben Mann, die sich auf demselben befanden, wurden in das Schiff aufgenommen, dann das Boot selbst heraufgezogen, und man richtete den Kurs auf Agrigan. Diese Insel wurde verfehlt, sie befand sich im Norden; man suchte, um nicht mit Zeitverlust gegen den Wind anzuringen, auf einer der südlichen Inseln zu landen. Es geschah auf Tinian. Hier blieben zwei Parteien. Einerseits der Johnson mit vier Mann und den Sandwichern (diese sollten sich ein Fahrzeug bauen, um nach Agrigan überzugehen), anderseits der zweite Master des Schiffes mit drei Mann, die, vom Dienst entlassen, eine Barlasse,

die sie vom Kapitän erstanden, zu einem Schiff umarbeiten wollten, geeignet, diese Meere auf Handelspekulationen zu befahren. Das Sandwicher Boot ward den Ausgesetzten zurückgelassen, beide Parteien gingen nach Sappan über, welche Insel ihnen besseres Bauholz darbot, und betrieben da ihr Werk. Aber die Sandwicher gedachten der Freiheit, der Rache und ihrer Heimat. Als der Master sein Fahrzeug zustande gebracht, welches sie zur Heimfahrt zu benutzen gedachten, erfahen sie die Gelegenheit, die Getrennten und Wehrlosen zu überfallen; der Master und ein Weißer wurden so getödet; der Krieg wüthete.

Man hatte indes auf Guajan erfahren, daß sich Fremde auf Sappan und Tinian aufhielten; der Gouverneur D. Alexandro Parreño schickte dahin, und es war mitten in diesen blutigen Zwisten, daß im Juni 1810 Johnson mit vier Weißen, zwei Negern, den sieben Sandwichern und fünfzehn Sandwicherinnen nach Guajan, woselbst er sich noch befindet, abgeführt wurde.

Im Mai 1815 wurde auf Befehl des Kapitän-Generals der Philip-pinen, D. Gose Gardoque, eine Ansiedlung auf Agrigan aufgehoben und beiläufig vierzig Menschen, worunter ein Amerikaner, drei Engländer und die übrigen Sandwicher waren, nach Guajan eingebracht.

Man weiß aus verschiedenen zuverlässigen Nachrichten, daß sich bereits eine neue Ansiedlung auf Agrigan befindet. Nach dem nunmehrigen Befehl des Kapitän-Generals in diesem Betreff wird den Ansiedlungen daselbst kein Hindernis mehr entgegengestellt, die Ansiedler sollen nur die Oberherrschaft der Spanier anerkennen, und ein Spanier soll als Oberer hingesendet werden. Man hat bis jetzt noch unterlassen, jemand dahin zu schicken.

Guajan erinnert an den in Europa bekannt gewordenen Namen des Gouverneurs D. Thomas.

Im *Nouveau voyage à la mer du Sud* wird seiner mit hohem Lob erwähnt, und der Abbé Raynal weihte ihn auf seine Weise zur Unsterblichkeit ein. Laperouse fand ihn bald darauf zu Manila in den Händen der Inquisition und maß dies den Lobreden des Philosophen zu. Wir bezweifeln jedoch mit besserer Ortskenntnis, daß die Schuld dieses Unrechts lediglich dem französischen Aufklärer beizumessen sei.

Die Inquisition trifft, gleich dem Zufall, unter den Hohen und Reichen jeden, den nur Angaben bezeichnen, und es ist Branch, daß die Weiber in häuslichen Mißverhältnissen den Arm des heiligen Gerichts für ihre eigne Sache bewaffnen. Die Güter der Verurtheilten fallen dem Gericht anheim, und nur der arme obsture Mensch genießt Sicherheit.

Tabelle der auf den Marianeninseln befind-
 Entworfen von dem Leutnant des Königl. Infanterie-Regiments de Lima,
 Leutnant-Gouverneur und Kapitän-General derselben
 Mit Bemerkung der Zu- und Abnahme seit dem

Insel Guajan	Häuser	Beamte und Militär	Spanier und Mestizen		Philippiner und deren Nachkommen	
			Männer	Frauen	Männer	Frauen
Hauptstadt:						
San Ygnacio de Agaña.						
Deren Vierteile.						
Santa Cruz	448	147	535	568	670	764
San Ygnacio						
San Nicolas						
San Ramon						
Filiale.						
Anigua	44	—	—	1	1	2
Asan	28	—	—	—	—	4
Tepungan	14	—	—	—	—	1
Mungmung	15	—	—	—	1	3
Sina Sana	36	—	—	1	—	2
Getrennte Ortschaften.						
Agat	45	—	—	—	4	5
Villa de Umata	34	—	—	1	6	5
Merizo	52	—	—	—	7	3
Unarasan	43	—	—	1	—	—
Pago	40	—	—	2	—	2
Inseln.						
Rota und	103	—	—	—	2	2
Tinian						
Summa	902	147	535	574	691	793

Die mit größter Genauigkeit und Ausführlichkeit geschehene Nachscheidung 5389, und seit dem 1. Februar 1816 bis dato eine Zunahme von 74. Die Anzahl San Ygnacio de Agaña, Marianeninseln, am 4. März 1817.

lichen Ortschaften, Häuser und Einwohner.

Don José de Medinilla y Pineda, Justicia Mayor, Zivil- und Militär- und ihrer Gerichtsbarkeit, in diesem Jahre 1816.

vorigen Jahre und der verschiedenen Klassen.

Indianer		Mulatten		Indianer aus den Sandwä- inseln und aus den Karolinen.		Summa im Jahre 1816	Summa im Jahre 1815	Zunahme	Abnahme
Männer	Frauen	Männer	Frauen	Männer	Frauen				
188	172	10	9	23	29	3115	3062	53	—
116	118	—	—	—	—	238	233	5	—
64	48	—	—	—	—	116	112	4	—
36	34	—	—	—	—	71	67	4	—
44	36	—	—	—	—	84	90	—	6
99	82	—	—	—	—	184	188	—	4
118	112	—	2	—	—	241	244	—	3
86	84	4	3	—	—	189	184	5	—
144	138	—	—	—	—	292	288	4	—
99	104	—	—	—	—	204	201	3	—
98	88	4	6	—	—	200	204	—	4
228	223	—	—	—	—	455	442	13	—
1320	1239	18	20	23	29	5389	5315	91	17

und Zählung von beiden Geschlechtern und allen Rassen ergab die Seelenzahl von der Häuser war 902.

Unterschriften

José de Medinilla y Pineda.

Justo de la Cruz.

Auszug

aus den Archiven von San Ignacio de Añaña.

		Zahl der Ein- wohner	Zu- nahme	Ab- nahme
Juli J.	1783 dem ersten der Reg. v. D. Felipe de Cerain	3231	—	—
" "	1784 " " " " "	3213	—	18
" "	1785 " " " " "	3292	79	—
" "	1786 " " " " "	3301	9	—
" "	1787 d. erst. d. Reg. v. D. José de Arlegui y Leoz	3344	43	—
" "	1788 " " " " "	3433	89	—
" "	1789 " " " " "	3501	68	—
" "	1790 " " " " "	3564	63	—
" "	1791 " " " " "	3630	66	—
" "	1792 " " " " "	3680	50	—
" "	1793 " " " " "	3584	—	96
" "	1795 d. ersten der Reg. v. D. Manuel Muro	3500	—	84
" "	1796 " " " " "	3613	143	—
" "	1797 " " " " "	3789	146	—
" "	1798 " " " " "	3935	146	—
" "	1799 " " " " "	4001	66	—
" "	1800 " " " " "	4153	157	—
" "	1801 " " " " "	4245	87	—
" "	1802 " " " " "	4249	4	—
" "	1803 d. ersten der Reg. v. D. Vicente Blanco	4303	54	—
" "	1804 " " " " "	4308	5	—
" "	1805 " " " " "	4354	46	—
" "	1806 d. ersten d. Reg. v. D. Alejandro Parreño	4442	88	—
" "	1807 " " " " "	4545	103	—
" "	1808 " " " " "	4690	145	—
" "	1809 " " " " "	4804	114	—
" "	1810 " " " " "	4845	41	—
" "	1811 " " " " "	4958	113	—
" "	1812 d. ersten v. D. José de Medina y Pineda	4921	—	37
" "	1813 " " " " "	5019	128	—
" "	1814 " " " " "	5232	183	—
" "	1815 " " " " "	5315	83	—
" "	1816 " " " " "	5389	74	—
		Zunahme	2393	235
		Abnahme	235	
		Reine Zunahme	2158	

San Ignacio de Añaña, Hauptstadt der Marianeninseln,
am 27. November 1817.

Über unsere Kenntniß der ersten Provinz des Großen Ozeans.

Neue Quellen. — Radu, Don Luis de Torres.

Geographischer Überblick.

(Mit einer Karte.)

Nach den verschollenen Entdeckungen von Saabedra 1528, Villalobos 1542, Legaspi 1565 und anderer; nach der Entdeckung der Carolina (vielleicht Cap) durch Lazeano 1686, sammelte auf den Philippinen der Jesuit Paul Clain 1697 die ersten bestimmten Nachrichten über die Inseln, die nachher Karolinen genannt wurden, von Eingeborenen dieser Inseln, welche der Sturm auf Samar verschlagen hatte. Wir erfahren zugleich, daß jene Inselaner öfters, bald zufällig, bald vorsätzlich, die Küsten besucht.

Lettre du P. Pauli Clain, lettres édifiantes T. 1. p. 112. Aux Jésuites de France. Charles Gobien T. 6 mit der Karte von Serrano, welche keine Aufmerksamkeit verdient.

Der Missionseifer erwacht, alle Monarchen der Erde werden aufgefordert, der Verbreitung der Lehre Christi förderlich zu sein. Verschiedene Schiffe werden in Manila ausgerüstet, die ein den Völkern freundliches Schicksal, deren Glück und Unabhängigkeit bewahrend, von ihrem Ziel abhält. Endlich landen die Väter Cortil und Dupéron auf Sonborol 1710. Wind und Strom entfernen alsbald das Schiff; die Missionare sind verlassen, und bereitelt wird jede fernere Unternehmung, ihnen zu Hilfe zu kommen.

Aux Jésuites de France. J. B. du Halde T. 6. — Relation en forme de Journal T. 6. p. 75. — Lettre du P. Cazier T. 16.

Der Pater Jean Antoine Cantova sammelt auf Guajan 1722 von dorthin verschlagenen Inselanern aus Ulea und Samureck die vollständigsten Nachrichten über die Karolinen und entwirft eine Karte von diesen Inseln, die alle Beachtung verdient; sein Herz entbrennt, das Evangelium auf denselben zu verbreiten.

Lettre du Père J. A. Cantova T. 18. p. 188 mit der Karte.

Die Geschichtschreiber von Manila haben diese Geschichten sorgfältig aus den Quellen zusammengetragen.

Historia de la provincia de Philipinas de la Compañia de Jesus por el P. Pedro Murillo Velarde. Manila 1749. T. 2. — Historia general de Philipinas por Fr. Juan de la Concepcion T. 9. c. 4. p. 151. und T. 10 c. 9. p. 239.

Wir entnehmen, was folgt, aus dem letzteren:

Cantova gelingt es, an die Völker der Karolinen gesandt zu werden. Er wird 1731 mit dem P. Victor Uvaldec von Guajan nach Mogemung überbracht, und eine Mission wird auf der Insel Falalep begründet. Der P. Victor machte eine Reise nach den Marianen; als er mit neuer Hilfe für die Mission 1733 wiederkehrt, ist die Stelle, wo selbige gestanden hatte, verheert und verödet. Er setzt seine mühselige Fahrt nach Manila fort. „Sie erfuhren von einem Gefangenen, den sie entführten, daß zehn Tage nach Abfahrt des P. Victor am 9. Juli 1731 der P. Cantova berufen ward, vorgeblich einen Erwachsenen auf Mogemung zu taufen. Er ging mit zwei Soldaten dahin und fand alles in Waffen. Sie gaben vor, er wolle ein neu Gesetz gegen das alte und ihre Bränche einführen, und durchbohrten ihn mit drei Lanzenstichen, zwei in die Seiten und einen in das Herz; sie töteten gleichfalls die zwei Soldaten und warfen sie in die See. Sie entblöhten aber den Pater, bewunderten, daß er so weiß sei, und beerdigten ihn unter einem kleinen Dach.*) Sie fielen nachher die auf Falalep Zurückgebliebenen unversehens an, diese konnten nur in Eile ihre kleinen Kanonen (!!) abfeuern, töteten also vier Indianer und verwundeten andre mit dem Schwert; aber ihre Verteidigung war umsonst. Sämtliche Spanier, welche auf der Insel waren, vierzehn an der Zahl, wurden getötet, und verschont wurde nur ein junger Tagal, der Sakristan des Paters, den der Chef der Insel an Sohnes Statt angenommen hatte.

Derselbe Gefangene sagte aus: daß der Vertraute des Paters, einer namens Digal, den er auf Guajan getauft hatte, der vorzüglichste Anführer dieses Aufstands gewesen sei.“

Also endigt die Geschichte der Missionen auf den Karolinen.

Mit einer einzelnen Gruppe dieser Inseln macht uns später bekannt *An account of the Pelew Islands from the journals and communications of Capt. Henry Wilson by George Keate Esq., fifth edition, London 1803.*

Burney, im fünften Kapitel des ersten Bandes seiner Chronologischen Geschichte der Reisen, berichtet ausführlich aus den Quellen, was die Karolinen anbetrifft. — Er führt beim Tode Cantovas eine Denkschrift des Gouverneurs der Philippinen an, welche uns nicht zu Gesicht gekommen ist. Es enthält dieses fünfte Kapitel eine vollständige Darstellung unsrer geographischen Kenntniß der Inseln, welche die Spanier unter dem Namen *las Carolinas* begreifen.

*) So bestätten sie ihre eignen Toten; der Pater ward als ein Fürst, die Soldaten als Männer vom Volke behandelt.

Wir finden uns veranlaßt, die Karolinen, denen die Pelewinseln und die westlicher gelegenen Gruppen beizuzählen sind, mit den fast unter gleicher Breite östlicher gelegenen Inseln bis zu denen, die Krusenstern nach den Hauptentdeckern derselben die Gilbert- und Marschallinseln nennt, und mit den Marianen im Norden der Karolinen unter einem Gesichtspunkt und unter der Benennung der westlichen oder ersten Provinz des Großen Ozeans zu vereinigen.

Krusenstern hat in seinen Beiträgen zur Hydrographie, Leipzig 1819, die Entdeckungen, welche die neuern Seefahrer in diesem Meerestrich gemacht haben, unter verschiedenen Hauptstücken, von Seite 94 bis 121, gesammelt und mit großer Gelehrsamkeit abgehandelt. Er hat dabei besonders die *Memorias por Don Josef Espinosa y Tello*, Madrid 1809, benutzt.

Tuckey (*Maritim Geography and Statistics*, London 1815) hat, indem er die Quellen, nach welchen er die Lage streitiger Inseln (Lamurea, Hogolen) festsetzt, anzugeben unterlassen, seine Arbeit aller Zuverlässigkeit beraubt, und

Arrowsmith, *Chart of the pacific ocean* mit den additions to 1817, erscheint uns von größerer Autorität.

Es ist hier der Ort, da wir nach eignen Erfahrungen und gesammelten Nachrichten besonders über die Inseln und Völker dieser Provinz Mitteilungen zu machen uns anschicken, über die neuen Quellen, die wir zu deren Kenntniß darbringen, Rechenschaft abzulegen.

Es sind diese Quellen die Mitteilungen unsres Freundes und Gefährten Kadu, und die von D. Luis de Torres auf Guajan, welche sich an Cantovas Brief und Karte anschließen.

Wir hatten zu Anfang 1817 im äußersten Osten dieser Provinz auf der Gruppe Otdia und Raben der Inselkette Kadack mit dem lieblichen Volke, welches sie bewohnt, Bekanntschaft gemacht und Freundschaft geschlossen. Als wir darauf in die Gruppe Nur derselben Inselkette einfuhren, die Eingeborenen auf ihren Booten uns entgegenkamen und, sobald wir Anker geworfen, an unsern Bord stiegen, trat aus deren Mitte ein Mann hervor, der sich in manchen Dingen vor ihnen auszeichnete. Er war nicht regelmäßig tätowiert wie die Kadacker, sondern trug undentliche Figuren von Fischen und Vögeln, einzeln und in Reihen um die Knie, an den Armen und auf den Schultern. Er war gedrungener Wuchses, hellerer Farbe, krauseren Haares als sie. Er redete uns in einer Sprache an, die, von der kadackischen verschieden, uns völlig fremd klang, und wir versuchten gleich vergeblich, die Sprache der Sandwichinseln mit ihm zu reden. Er machte uns begreiflich, er sei gesonnen, auf unserm Schiffe zu bleiben und uns auf unsern ferneren Reisen zu

begleiten. Sein Besuch ward ihm gern gestattet. Er blieb von Stunde an an unserm Bord, ging auf Nur nur einmal mit Urlaub aus Land und verhartete bei uns, unser treuer Gefährte, den Offizieren gleich gehalten und von allen geliebt, bis zu unsrer Rückkehr auf Madag, wo er mit schnell verändertem Entschluß erkor sich anzusiedeln, um der Bewahrer und Ausgeber unsrer Gaben unter unsern dürftigen Gastfreunden zu sein. Es könnte niemand von dem menschenfreundlichen Geiste unsrer Sendung durchdringener sein als er.

Kadu, ein Eingeborener der Inselgruppe Ulea, im Süden von Guajan, von nicht edler Geburt, aber ein Vertrauter seines Königs Tona, der seine Aufträge auf andern Inseln durch ihn besorgen ließ, hatte auf früheren Reisen die Kette der Inseln, mit denen Ulea verkehrt, im Westen bis auf die Pelewinseln, im Osten bis auf Setoan kennen gelernt. Er war auf einer letzten Reise von Ulea nach Feis mit zweien seiner Landsleute und einem Chef aus Cap, welcher letztere nach seinem Vaterlande zurückkehren wollte, begriffen, als Stürme das Boot von der Fahrstraße abbrachten. — Die Seefahrer, wenn wir ihrer unzuverlässigen Zeitrechnung Glauben beimessen, irrten acht Monde auf offener See. Drei Monde reichte ihr kärglich geparter Vorrat hin; fünf Monde erhielten sie sich, ohne süßes Wasser, bloß von den Fischen, die sie fingen. Den Durst zu löschen holte Kadu, in die Tiefe des Meeres tauchend, kühleres und ihrer Meinung nach auch minder salziges Wasser in einer Kokoschale herauf. Der Nordost-Passat trieb sie endlich auf die Gruppe Nur der Kette Madag, wo sie sich im Westen von Ulea zu befinden wähnten. Kadu hatte von einem Greise auf Cap Kunde von Madag und Kalid vernommen: Seefahrer aus Cap sollen einst auf Madag, und zwar auf die Gruppe Nur verschlagen worden sein und von da über Rungor und Ulea den Rückweg nach Cap gefunden haben. Die Namen Madag und Kalid waren ebenfalls einem Eingeborenen aus Lamurek, den wir auf Guajan antrafen, bekannt. Es werden oft Boote aus Ulea und den umliegenden Inseln auf die östlichen Inselketten verschlagen, und noch leben auf der südlichen Gruppe Arno der Kette Madag fünf Eingeborene aus Lamurek, die ein gleiches Schicksal auf gleicher Bahn dahin geführt.

Die Häuptlinge von Madag schützten die Fremden gegen Niedriggesinnthe ihres Volks, deren Habsucht das Eisen, welches jene besaßen, gereizt hatte. — Man trifft die edelmüthigern Gesinnungen stets bei den Häuptlingen an.

Die Einwohner von Ulea, die in größerem Wohlstand und in ausgebreiteterem Verkehr als die Madager leben, sind ihnen in mancher Hinsicht überlegen. — Kadu stand in einem gewissen Ansehen auf Madag.

Er mochte, als wir diese Inseln besuchten, seit etwa vier Jahren auf denselben angelangt sein. Er hatte zwei Weiber auf Uur und von der einen eine Tochter, die bereits zu sprechen begann.

Unsre Erscheinung verbreitete in Uur, wo die Kunde von uns noch nicht erschollen war, Schrecken und Bestürzung. Der vielgewanderte, der vielerfahrene Radu, der sich zur Stunde auf einer entlegenen Insel der Gruppe befand, ward alsbald herbeigeholt, und man begehrte seinen Rat, wie man den mächtigen Fremden begegnen müsse, die man für böse Menschenfresser anzusehen geneigt war.

Radu hatte von den Europäern vieles erfahren, ohne daß er je eines ihrer Schiffe gesehen. Er sprach seinen Freunden Mut ein, warnte sie vor Diebstahl und begleitete sie an unser Schiff mit dem festen Entschluß, bei uns zu bleiben, und in der Hoffnung, durch uns zu seinem lieben Vaterlande wieder zu gelangen, da einmal ein europäisches Schiff in Ulea gewesen, zu einer Zeit, wo er selbst abwesend war.

Einer seiner Landsleute und Schicksalsgefährten, der bei ihm war, bemühte sich umsonst, ihn von diesem Vorhaben abzubringen, und seine Freunde bestürmten ihn umsonst mit ängstlichen Reden: er war zurzeit unerschütterlich. — Ein anderer Gefährte Radus, der Häuptling aus Cap, den wir im Gefolge des Königs Lamari bei Udirick antrafen, faßte denselben Entschluß, dieselbe Hoffnung wie unser Freund. Er war ein schwächlicher Greis; sein Gesuch fand kein Gehör. Es war schwer ihn zu vermögen, unser Schiff zu verlassen, worauf er in Tränen in der ruhigen Lage beharrte, durch welche er seinen Vorsatz uns zu versinnlichen gesucht. Wir stellten ihm sein Alter und die Mühseligkeiten unsrer Fahrt vor, er blieb bei seinem Sinne; wir stellten ihm vor, daß unser Vorrat nur auf eine gewisse Anzahl Menschen berechnet sei, er mutete uns zu, unsern Freund Radu hier auszusetzen und ihn an dessen Stelle aufzunehmen.

Wir müssen die leichte und schickliche Weise rühmen, womit Radu sich in unsre Welt zu fügen wußte. Die neuen Verhältnisse, worein er sich versetzt fand, waren schwer zu beurtheilen, zu behandeln. Er, ein Mann aus dem Volke, ward unversehens unter den an Macht und Reichthum so sehr überlegenen Fremden gleich einem ihrer Edeln angesehen, und das niedere Volk der Matrosen diente ihm wie dem Oberhaupte. Wir werden Mißgriffe nicht verschweigen, zu welchen er anfangs verleitet ward, die er aber zu schnell und leicht wieder gutmachte, als daß sie strenge Klüge verdienen. — Als kurz nach seiner Aufnahme unter uns Häuptlinge von Kadack an unsern Bord kamen, erhob er sich gegen sie und nahm Gebärden an, die nur jenen ziemten. Eine arglose Verhöhnung ihrerseits ward sein wohlverdienter Lohn. — Es

geschah nicht ein zweites Mal. — Er suchte anfangs den Gang und die Arten des Kapitäns nachzuahmen, stand aber von selbst davon ab. Es ist nicht zu verwundern, daß er die Matrosen erst für Sklaven ansah. Er befahl einst dem Anwärter, ihm ein Glas Wasser zu bringen; dieser nahm ihn still am Arme, führte ihn zu dem Wasserfaß und gab ihm das Gefäß in die Hand, woraus andre tranken. Er ging in sich und studierte die Verhältnisse und den Geist unsrer Sitten, worein er sich bald und leicht zu versetzen und zu finden lernte, wie er eben unsern äußern Anstand im Leben und bei der Tafel sich anzueignen gewußt.

Kadu lernte erst nach und nach die Kraft unsrer geistigen Getränke kennen. Man will bemerkt haben, daß er sich anfangs Branntwein von den Matrosen hat geben lassen. Als darauf ein Matrose bestraft wurde, ward ihm angedeutet, solches geschehe wegen heimlichen Trinkens des Feuers (Name, womit er den Branntwein bezeichnete). Er trank nie wieder Branntwein, und Wein, den er liebte, nur mit Mäßigung. Der Anblick betrunkenen Menschen, den er auf Unalaska hatte, machte ihn mit Selbstgefühl über sich selber wachsam. — Er beschwor im Anfang den Wind zu unsern Gunsten, nach der Sitte von Cap; wir lächelten, und er lächelte bald über diese Beschwörungen, die er fortan nur aus Scherz und uns zu unterhalten wiederholte.

Kadu hatte Gemüth, Verstand, Wiß; je näher wir einander kennen lernten, je lieber gewannen wir ihn. Wir fanden nur bei seinem lieblichen Charakter eine gewisse Trägheit an ihm zu bekämpfen, die sich unsern Absichten entgegensezte. — Er mochte nur gern singen oder schlafen. Als wir uns bemühten, über die Inseln, die er bereist oder von denen er Kenntniß hatte, Nachrichten von ihm einzuziehen, beantwortete er nur die Fragen, die wir ihm vorlegten, und dieselbe Frage nicht gern zweimal, indem er auf das, was er bereits ausgesagt hatte, sich bezog. Wenn im Verlauf des Gesprächs Neues an das Licht gefördert ward, welches verschwiegen zu haben wir ihm verwiesen, pflegte er gelassen zu entgegnen: „Das hast du mich früher nicht gefragt.“ Und dabei war sein Gedächtniß nicht sicher. Die Erinnerungen lebten nach und nach in ihm wieder auf, so wie das Ereigniß sie hervorrief, und wir glaubten zugleich zu bemerken, daß die Menge und Vielfältigkeit der Gegenstände, die seine Aufmerksamkeit in Anspruch nahmen, frühere Eindrücke in ihm verlöschten. Die Lieder, die er in verschiedenen Sprachen sang und von den Völkerschaften, unter welchen er gelebt, erlernt hatte, waren gleichsam das Buch, worin er Auskunft oder Belege für seine Angaben suchte.

Kadu hielt unter uns sein Journal nach Monden, wofür er Knoten in eine Schnur knüpfte. Dieses Journal schien uns aber unordentlich

geführt zu werden, und wir konnten uns nicht aus seiner Rechnung finden.

Er war nicht ungelehrig, nicht ohne Wißbegierde. Er schien wohl zu verstehen, was wir über die Gestalt der Erde und unsre nautische Kunst ihm anschaulich zu machen uns bestrebten; aber er war ohne Beharrlichkeit, ermüdete durch die Anstrengung undkehrte ausweichend zu seinen Liedern zurück. Er gab sich die Schrift, deren Geheimnis er begriffen hatte, selbst zu erlernen einige Mühe, war aber zu diesem schweren Versuche ohne Geschick. Was man ihm in der Absicht ihn zu befeuern sagte, mochte ihm wohl völlig den Mut benehmen; er unterbrach und nahm das Studium wieder vor, und legte es endlich gänzlich beiseite.

Er schien, was wir ihm von der geselligen Ordnung in Europa, von unsern Sitten, Bräuchen, Künsten berichteten, mit offenem Sinne aufzufassen. Am empfänglichsten war er aber für den friedlichen Abenteurerstun unsrer Reise, mit der er die Absicht verband, den entdeckten Völkern, was ihnen gut und nützlich sei, mitzuteilen, und er verstand allerdings darunter hauptsächlich, was zur Nahrung dient; erkannte aber auch wohl, daß unsre Überlegenheit auf unserm größern Wissen überhaupt beruhe, und er ehrte und diente nach Möglichkeit unserm Fortschrittm, wo derselbe auch manchem Gebildeteren unter uns sehr nützig geschehen hätte.

Als wir auf Unalaska angekommen, und er diese verwaiste, von allen Bäumen entblößte Erde sich beschaut hatte, eilte er geschäftig uns aufzufordern, etliche Kokos, die wir noch an Bord hatten, und zu welchen er noch ihm eigens gehörige zugehen wollte, hier an angemessenen Orten zu säen. Er drang, uns das Elend der Einwohner vorhaltend, auf den Versuch und ließ sich ungern überreden, daß solcher vollkommen überflüssig sei.

Die Natur fesselte zumeist seine Aufmerksamkeit und Neugierde. Die Kinder auf Unalaska, die ihm erst ins Gedächtnis wieder riefen, daß er früher welche auf den Pelewinseln gesehen, beschäftigten ihn anhaltend, und er ging ihnen täglich betrachtend auf der Weide nach. Nichts auf der ganzen Reise hat ihn freudiger angeregt als der Anblick der Seelöwen- und Seebärenherden auf der Insel St. George.*)

*) Als von der Insel St. George ans Schiff zurückgekehrt wir uns von den Seelöwen unterhielten, deren Gang und Stimme mit launigem Geschick nachzuahmen Kadu sich und uns ergötzte, ward er mit anscheinlichem Ernste gefragt, ob er auch deren Nester und Eier unter dem Felsen am Strande in Augenschein genommen? Wie unbewandert er auch in der Naturgeschichte der Säugetiere war, befreudete ihn doch diese Frage, deren Scherz er gleich entdeckte und herzlich belachte.

Wie Radu während der Reise vernachlässigte Eisenstücke, Glasherben und alles von uns Übersehene, was für seine Landsleute Wert haben mochte, sorgfältig angelesen und aufbewahrt, so suchte er sich auf Unalajschta unter den Geschieben des Ufers vorzüglich zu Schleifsteinen taugliche Steine aus. Wir haben diesen sanftmüthigen Mann nur einmal in zurückgehaltenem Jorne, in Jugrinn gesehen; das war, als im Verlauf der Reise er diese Steine am Orte, wo er sie auf dem Schiffe verwahrt, vergeblich suchte, und die Beschwerde, die er darüber führte, wenig Gehör fand. Er war in seinem Rechtsinn gekränkt.

Radu war in seiner Armut freigebig und erkenntlich in seinem Herzen. Er diente denen von uns, von welchen er beschenkt worden, und benutzte auf O-Wahu die Gelegenheit, durch den verständigen Handel, den er mit den kleinen Waren, womit wir ihn bereichert, trieb, uns und den Matrosen, die ihm gedient hatten, Gegengeschenke darzubringen, wie sie jedem nach eigenem Sinn angenehm sein mochten. Er legte für sich selber nichts zurück als das, womit er einst seine Landsleute zu bereichern oder zu erfreuen hoffte. So hatte er seinen Freunden auf Kadack alles, was er besaß, hinterlassen und nur ein einziges Kleinod sich vorbehalten, einen Halschmuck, den er lange noch unter uns getragen hat. Er vertraute uns einst mit feuchten Augen lächelnd die Heimlichkeit dieses Halsbandes. Er focht im Kampf auf Tabual (Insel der Gruppe Nur von Kadack) in den Reihen seiner Gastfreunde gegen den aus Meduro und Arno eingefallenen Feind; da gewann er über seinen Gegner den Vorteil und war im Begriff, den zu seinen Füßen Gestürzten zu durchbohren, als dessen Tochter rettend vorsprang und seinen Arm zurückhielt. Sie erhielt von ihm das Leben ihres Vaters; dieses Mädchen verhiess ihm ihre Liebe, er, der Mann, trug ihr heimlich ansehnliche Geschenke hinüber, und er trug ihr zum Andenken das Liebespand, das sie auf dem Schlachtfelde ihm verehrt.

Wir müssen in Radus Charakter zwei Züge vorzüglich herausheben: seinen tief eingewurzelten Abscheu vor dem Kriege, dem Menschenmord, und die zarte Schamhaftigkeit, die ihn zierte und die er unter uns nie verlenget hat.

Radu verabscheute das Blutvergießen, und er war nicht feig. Er trug vorn auf der Brust die Narben der Wunden, die er im Verteidigungskriege auf Kadack erhalten hatte, und als wir uns zu einer Landung auf der St. Laurenzinsel mit Waffen rüsteten und er belehrt war, solches geschehe nicht zu einem feindlichen Angriff, sondern zur Selbstverteidigung im Fall der Nothwehr unter einem Volke, dessen Gesinnung uns unbekannt und mit dem wir bloß zu wechselseitigem Vorteil zu handeln gesonnen seien, begehrte er Waffen, einen Säbel, womit

er uns im nötigen Falle beistehen könne, da er sich im Schießen auf Unalaska noch nicht hinreichend eingeübt. — Er hegte fest die Meinung, die er auf Cap sich eingeprägt, daß graue Haare nur daher erwachsen, daß man der Männerschlacht in ihrem Greuel beigewohnt.

Kadu trug im Verhältnisse zu dem andern Geschlechte eine musterhaft schonende Zartheit. Er hielt sich von dem Weibe, das im Besitze eines andern Mannes war, entfernt. Er hatte überall ein richtiges Maß für das Schickliche. Was er auf O-Bahu erfuhr, widerstand ihm, und er sprach frei darüber, wie über die Sittenlosigkeit, die er auf den Pelewinseln herrschend gefunden. In das freie Männergespräch gezogen, mußte er in dasselbe dergestalt einzugehen, daß er immer innerhalb der ihm angedeuteten Grenzen blieb.

Man findet den regsten Sinn und das größte Talent für den Witz unter den Völkern, die der Natur am wenigsten entfremdet sind, und besonders wo die Milde des Himmels dem Menschen ein leichtes genussreiches Leben göunt. Kadu war besonders witzig, verstand aber wohl in arglosem Scherz geziemende Schranken zu beobachten, und er wußte mit großem Geschick sich durch leichte Dienste oder Geschenke die zu versöhnen, über die er sich mit Überlegenheit erlustigte.

Unser Freund bezeugte uns wiederholt im Verlauf unsrer Reise, er sei gesonnen, bis an das Ziel derselben bei uns zu verharren, und sollten wir selbst sein vielgeliebtes Vaterland Ulea auffinden, von uns nicht abzutreten, sondern uns nach Europa zu begleiten, von wo aus wir ihm die Rückkehr nach Ulea verheißten durften, da der Handel unsre Schiffe regelmäßig nach den Pelewinseln führt, wo die Boote von Ulea gleich regelmäßig verkehren. Wir waren selbst noch des andern Weges über Guajan unkundig. Aber er hegte den Wunsch, und dieser würde ihm auf Guajan in Erfüllung gegangen sein, Gelegenheit auf einer der ihm bekannten Inseln zu finden, nach Cap über das Schicksal und den jetzigen Aufenthalt des Häuptlings dieser Insel, seines Unglücksgefährten auf Madack, berichten zu lassen, damit, meinte er, die Seinen ein Schiff bauten und ihn dort aufsuchten. Er beschäftigte sich angelegentlich mit diesem Gedanken.

Wir bemühten uns, auf O-Bahu nutzbare Tiere und Gewächse, Setzlinge und Samen verschiedener nützlicher Pflanzen zusammenzubringen, deren Arten wir auf Madack einzuführen versuchen wollten. Kadu wußte, daß wir dort anzufragen gedachten, und beharrte auf seinem Sinn. Wir forderten ihn auf, sich hier in allem, was auf Madack nützen könne, zu unterrichten, da er unsre Freunde unterweisen und sie belehren könne, welcher Vorteil ihnen aus unsern Gaben erwachsen sollte und wie sie ihrer pflegen müßten. Er ging wohl in unsre Absichten ein,

aber der Zweck lag ihm noch zu fern, und Leichtsinm und Trägheit ließen ihn in diesem wollüstigen Aufenthalt eine Lehrzeit saumselig benutzen, deren Verschümmis er später selbst berente. *)

Wir kamen nach Kadack und landeten auf Otdia, unter dem Jubel der wenigen unsrer Freunde, die nicht mit in den Krieg gezogen. Von dem Augenblicke an war Radu unermülich auf das eifrigste beschäftigt, beim Pflanzen, Säen und der Besorgung der Tiere uns mit Rat und That an die Hand zu gehen und den Eingeborenen das Erforderliche zu erklären und einzuführen. — Noch war er festen Sinnes, bei uns zu bleiben.

Als auf Otdia alles Nötige besorgt war, ging Radu nach Dromed, der Insel des alten Häuptlings Laergaß, um dort auch einen Garten anzulegen. Auf dieser Exkursion, die in Booten der Kadacker ausgeführt ward, begleitete ihn nur der Verfasser dieser Aufsätze. — Auf Dromed gingen die Stunden des Tages in Arbeiten, die des Abends in anmüthiger Gesellschaft hin. Die Frauen sangen uns die vielen Lieder vor, die während unsrer Abwesenheit auf uns gedichtet und worin unsre Namen der Erinnerung geweiht waren. Radu berichtete ihnen von seinen Reisen und mischte scherzhafte Märchen seiner Erzählung bei; er theilte Geschenke aus, die er im Verlauf der Reise für seine Freunde bereitet. Sobald am andern Tag, dem letzten unsers Aufenthaltes auf Kadack, das Boot, das uns zum Schiffe zurückführte, unter Segel war, erklärte Radu, dessen heitere Laune in ruhigen Ernst überging, er bleibe nun auf Otdia und gehe mit dem Kuril nicht weiter. Er beauftragte seinen Freund ausdrücklich, diesen neuen unbedingten Entschluß dem Kapitän zu verkündigen, und Gegenvorstellungen ablehnend setzte er die Gründe, die ihn bestimmten, auseinander. Er bleibe auf Otdia, Hüter und Pfleger der Tiere und Pflanzungen zu sein, die ohne ihn aus Unkunde verwahrlost ohne Nutzen für die unverständigen Menschen verderben würden. Er wolle bewirken, daß unsre Gaben den dürftigen Kadackern zu hinreichender Nahrung gereichten; daß sie nicht fürder brauchten aus Not ihre Kinder zu töten, und davon abließen. — Er wolle dahin wirken, daß zwischen den südlicheren und nördlicheren Gruppen Kadacks der Friede wiederhergestellt werde, daß nicht Menschen Menschen mehr mordeten; — er wolle, wenn Tiere und Pflanzen hinreichend vermehrt wären, ein Schiff bauen und nach Kalia übergehen, unsre Gaben auch dort zu verbreiten; — er wolle von dem Kapitän, indem er ihm alles, was er von ihm empfangen, wiedergebe, nur eine Schaufel, die Erde zu bearbeiten,

*) Radu hatte sich leicht mit den D-Bathlern verständigen gelernt, und er machte uns selbst auf die Ähnlichkeit verschiedener Wörter in ihrer Sprache und in den Sprachen der Inseln der ersten Provinz aufmerksam.

und dieses und jenes nützliche Werkzeug sich erbitten. Sein Eisen wolle er gegen den mächtigen Lamari verheimlichen und nötigenfalls verteidigen. Er rechne bei seinem Unternehmen auf die Mitwirkung seines Landsmannes und Schicksalsgefährten, den er aus Nur, wo er sich jetzt befände, zu sich berufen wolle. Dieser sollte ihm auch sein Kind, seine Tochter, mitbringen, die, wie er nun erfahren, seit seiner Abreise traurig war, nach ihm verlangte, nach ihm schrie und nicht schlafen wollte. — Seine Weiber hatten andre Männer genommen, nur sein Kind beschäftigte ihn auf das zärtlichste.

Kadu bereute zu dieser Frist, vieles Nützliche, die Bereitung der Bastzeuge auf O-Wahu u. a. m. zu erlernen vernachlässigt zu haben, und er begehrte in diesen letzten Augenblicken noch über vieles Rat, den er mit großer Aufmerksamkeit aufsaßte.

Das Boot, worauf wir diese Fahrt gegen den Wind anringend vollbrachten, war ein schlechter Segler; die Sonne neigte sich schon gegen den Horizont, als wir an das Schiff kamen, worauf sich glücklicherweise der Kapitän befand. — Als der Entschluß Kadus bekannt geworden, sah er sich bald und unerwartet in dem Besitz unendlicher Schätze, solcher, die in diesem Teile der Welt die Begehrlichkeit der Fürsten und Nationen erregen.*) Die Liebe ward kund, die er unter uns genoß, und man sah jeden stillschweigend geschäftig, den Haufen des Eisens, der Werkzeuge und der nutzbaren Dinge, die für ihn zusammengebracht wurden, aus dem eignen Vorrat zu vermehren. (Proben von Matten und Zeuge aus O-Wahu, Proben von Strohhitzen u. dgl. m. wurden nicht vergessen.)

Als Kadu sein Bett, seine Kleider, seine Wäsche, die er nun behielt, zu einem Bündel zu schnüren sich beschäftigte, sonderte er seine Winterkleider sorgfältig ab und brachte dieselben dem Matrosen, der ihm gedient hatte, als ein Geschenk dar, welches jedoch dieser sich weigerte anzunehmen.

Die Sonne war bereits untergegangen, als Kadu mit seinem Reichtume aus Land übergebracht wurde. Die Zeit erlaubte nicht, ihm irgendein geschriebenes Zeugnis auszufertigen und zu hinterlassen. Nur eine Inschrift auf einer Kupferplatte, an einen Kokosbaum auf Otdia geschlagen, enthält den Namen des Schiffs und das Datum.

Kadu wurde von den versammelten Einwohnern von Otdia als unser Mann eingesetzt, dem unsre Tiere, unsre Pflanzungen anbefohlen, und der außerdem mit unsern Geschenken an Lamari beauftragt sei. Verheißen ward, daß wir, die wir bereits dreimal auf Madack gekommen, nach einer Zeit zurückkehren würden, nach ihm zu sehen und Nechenschaft

*) Πολύκμητος τε σιδῆρος. Hom. Ilias X. v. 379.

zu begehren. Zur Bekräftigung dieser Verheißung und zum Zeichen unsrer Macht (wir hatten bis dahin nur Zeichen unsrer Milde und Freundschaft gegeben) wurden, als wir bei dunkler Nacht an das Schiff zurückgekehrt, zwei Kanonenschiffe und eine Rakete abgefeuert.

Als wir am andern Morgen die Anker lichteten, war unser Freund und Gefährte am Ufer mit den Tieren beschäftigt, und er blickte oft nach uns herüber.

Eines der Lieder, die Radu oft unter uns sang, verherrlichte in der Sprache von Ulea die Namen Samuel, Vormann (er sprach Moremal aus) und Luis. Dieses Lied bezog sich auf das europäische Schiff, welches Ulea besucht, zu einer Zeit, wo Radu selbst auf Reisen war. Waghäl erschien in den Erzählungen von Radu als ein großes Land, woselbst Rinder vorhanden, Eisen und andre Reichthümer im Überflus, wohin der König Tona einmal eine Reise gemacht und von woher er namentlich drei zweispündige Kanonenkugeln heingebracht hatte.

Wir erkannten, sobald wir auf Guajan gelandet, jenes Waghäl in dieser Insel, und der Luis jenes Liedes trat uns freundlich entgegen in der Person von Don Luis de Torres, dem wir hier, mit inniger Liebe und Erkenntlichkeit seiner gedenkend, folgende Nachrichten nachschreiben.

Luito, *) ein Seefahrer der im Süden von Guajan gelegenen Inseln, dessen Ruhm unter seinen Landsleuten fortlebt, fand im Jahre 1788 mit zwei Booten den Weg von Waghäl oder Guajan wieder, wovon ein Lied aus alter Zeit die Kunde aufbewahrt zu haben scheint. Er kam, durch den Erfolg der ersten Reise und den Empfang, den er gefunden, ermutigt, im Jahre 1789 mit vier Booten wieder und begehrte vom Gouverneur Erlaubnis, jährlich wiederzukommen. Die vier Fährmänner, als sie zur Rückreise sich anschickten, entzweiten sich über den Runib, den sie steuern sollten, sie — trennten sich. Die See gab keinen ihrer seinem Vaterlande je zurück.

Darauf ward der begonnene Verkehr unterbrochen.

Im Sommer des Jahres 1804 ging das Schiff Maria aus Boston, Kapit. Samuel Williams Voss, Superkargo Thomas Vormann, von Guajan aus auf Entdeckung, den Trepang auf den Karolineninseln zu suchen. Don Luis de Torres stieg als Passagier an Bord der Maria, in der Hoffnung, die Insulaner, die er lieb gewonnen hatte, wiederzusehen, ihnen Gutes zu erzeigen, zu erfahren, warum sie Guajan zu besuchen unterlassen, und sie zur Wiederkehr zu bewegen.

*) Vgl. Espinosa, bei Krusenstern: Beiträge zur Hydrographie S. 92 angeführt.

Auf dieser Reise wurden geographisch bestimmt, nach dem Tagebuch von Don Luis:

Eine Untiefe von 24 Faden in $8^{\circ} 20'$ nördl. Br. und 149° östl. L. von Greentrich.

Die müße Insel Piquelao (D. L. d. L.), Bigellé (R.) in $8^{\circ} 6'$ nördl. Br. und $147^{\circ} 17'$ östl. L. (fehlt bei Cantova).

Die Untiefe Draitispu von 21 Faden unter gleicher Breite auf dem halben Weg nach

der müßen Insel Fallao (D. L. d. L.), Fahueu (Cantova), Faho (R.) in $8^{\circ} 5'$ nördl. Br. und $146^{\circ} 45'$ östl. L.

Die kleine niedere Gruppe Farnelap (D. L. d. L.), Faroilep (Cantova), Fatoilep (R.), in $8^{\circ} 30'$ nördl. Br., $144^{\circ} 30'$ östl. L., und endlich

die Gruppe Guliai (D. L. d. L.), Ulee (Cantova), Ulea (R.), Olä (nach der Aussprache von Madag), in 7° nördl. Br. und 144° östl. L., in welche Gruppe die Maria eindrang und woselbst sie sich einige Zeit verweilte.

Don Luis de Torres hat auf Ulea, dessen Sprache er versteht und dessen liebenswertes Volk er hochschätzt, bei den Unterrichtesten dieses Volks gründlich und sinnig über dasselbe und die verwandten Völkerschaften, mit denen es verkehrt, sich zu belehren die Gelegenheit benutzt. Er hat auf Ulea nach Angabe der erfahrensten Seefahrer der Eingeborenen, mit Berücksichtigung der Rumben, nach welchen sie segeln, eine Karte aller ihnen bekannten Inseln entworfen, deren Übereinstimmung mit der ihm unbekanntem Karte von Cantova auffallend ist. Er hat seither auf Guajan in fortwährendem Verkehr mit seinen dortigen Freunden gelebt und jährlich die geschickten Fährmänner, die das Handelsgeschwader aus Lamureck nach Guajan führen, gesehen. — Wir bedauern, daß wir aus dem Schatz seiner Erfahrungen und Nachrichten, welchen er uns so liebreich eröffnet hat, zu schöpfen nur so flüchtige Augenblicke gehabt, und wir erwarten von der französischen Expedition unter dem Kap. Freycinet, der ein längerer Aufenthalt auf Guajan versprochen wird, und mit deren gelehrten Teilnehmern wir uns am Kap über diesen Gegenstand unterhalten haben, eine Nachlese, die weit reicher als unsre Ernte ausfallen kann.

Don Luis de Torres erfuhr auf Ulea, daß das Ausbleiben von Puito im Jahre 1789 den Spaniern auf Guajan mißdeutet worden war. Die Insulaner, eines Besseren belehrt, versprachen den unterbrochenen Handel wieder anzuknüpfen und hielten Wort.

Ein Passagier am Bord der Maria, ein Engländer, den D. Luis Juan nennt, siedelte sich auf Ulea an. Radu nach seiner Rückkehr

hat ihn dort unter dem Namen Lisol gekannt, er hatte ein Weib genommen und ein Kind mit ihr gezeugt. Nach seinen Nachrichten ist später zu einer Zeit, wo Radu abermals verreist gewesen, dieser Lisol von Schiffen wieder abgeholt worden. Nach den Erkundigungen, die D. Luis über ihn eingelesen, ist derselbe auf Ulea verstorben.

Don Luis de Torres hatte auf dieser Reise die Art der Kinder und Schweine und verschiedener nutzbarer Gewächse auf Ulea einzuführen versucht. — Die Eingeborenen haben in der Folge die Kinder und Schweine geflüchtiglich ausgerottet, weil sie ihnen nicht nur unnütz, sondern schädlich waren. Die Kinder weideten die jungen Kokosbäume ab, die Schweine gefährdeten die Faropflanzungen. — Von den Gewächsen war nur die Ananas fortgekommen; wie sie Frucht getragen und sich die Menschen darüber gefreut, haben sie die Pflanze, die jeder besitzen wollte, so oft umgepflanzet, daß selbige zuletzt ausgegangen ist.

Seit der Reise von D. Luis hat kein neuer Unfall den wiederangeknüpften Verkehr unterbrochen. Die Karoliner kommen jährlich zahlreicher gegen Guajan. Ihr Geschwader, in Booten aus Ulea und umliegenden Gruppen, aus Lamureck und Setoan bestehend, versammelt sich in Lamureck. Die Reise wird von da aus im Monat April unternommen; man zählt bis nach Fayo, der wüsten Insel, auf welcher man sich ein paar Tage verweilt, zwei Tage Überfahrt, von Fayo nach Guajan drei Tage. Die Rückreise geschieht ebenfalls über Fayo und Lamureck. Ihre Zeit ist im Mai, spätestens im Juni, bevor die West-Monsun, die zu fürchten ist, eintreten kann.

Radu erwähnte eines Unternehmens des Chefs auf Fatoilep, von dieser Gruppe aus direkt nach Baghal (Guajan) zu segeln. — Derselbe irrte lange zur See und kam, ohne diese Insel aufgefunden zu haben, endlich auf Mogenung an, von wo aus er wieder heimkehrte.

Das Geschwader verfehlte einmal Guajan und trieb unter dem Winde dieser Insel. Die Fährmänner gewahrten beizeiten ihren Irrtum und erreichten gegen den Wind anringend nur mit einigem Verzug ihr Ziel.

Diese weite Reise vollbrachte einst ein ganz kleines Boot, welches nur drei Menschen trug. Es segelte besser als die zwei größern Fahrzeuge, mit welchen es kam. Der Fährmann Olopol aus Setoan brachte solches dem D. Luis als Geschenk. Olopol verstarb in Agaña, wir haben das Boot selbst noch gesehen.

Loua,*) der König von Ulea, kam selber im Jahre 1807 nach Guajan.

*) Don Luis de Torres nennt ihn Roua, wie er Aug die Insel nennt, die wir nach Radu auch schreiben.

Es war auch in diesem Jahre oder in dem folgenden, daß ein Boot aus der östlichen Insel Tuch auf Guajan verschlagen ward. Es hatte fünfzehn Menschen an Bord, der Pilot hieß Kulingan. Die Fremden wurden gut empfangen, aber eine Prozeßion, die in diesen Tagen stattfand und Artilleriefalven veranlaßte, verbreitete Furcht und Schrecken unter ihnen. Sie verbargen sich in dem Walde und gingen in derselben Nacht, von allem Vorrat entblößt, wieder in die See. — Zu ihrem Glück begegneten sie auf dieser Flucht der ankommenden Flottille aus Samureck, die sie mit Lebensmitteln versorgte und ihnen die zu ihrer Heimkehr nötigen Unterweisungen gab.

Das Geschwader war im Jahre 1814 achtzehn Segel stark.

Die Karoliner tauschen in Guajan Eisen, Glasföörner, Tücher usw. gegen Boote, Muscheln*) und Seltenheiten ein; der Trepang kann zu einem wichtigeren Zweig ihres Handels werden. — Sie selbst werden während der Zeit ihres Aufenthaltes auf Guajan auf das gastfreundlichste von den Eingeborenen aufgenommen.

Don Luis de Torres hat mit Freude übernommen, den Fremden von Radu auf Ulea sein Schicksal und seinen Aufenthalt berichten zu lassen und ihnen in seinem Namen unsre Gastgeschenke zu übersenden.

Don Luis de Torres hat uns ferner Kunde gegeben von einer hohen großen Insel unbekanntem Namens, die von dem Brigantin San Antonio de Manila, Kapit. Manuel Dublon, auf der Reise von Manila nach Guajan am 10. Dezember 1814 in 7° 20' nördl. Br., 151° 55' östl. L. gesehen worden. Ein sehr hoher Berg erhebt sich auf derselben.

Wir hatten Radu ein Lied von Feis singen gehört, welches sich auf ein Schiff bezog, mit welchem die Insulaner in Ansicht ihrer Insel, ohne daß es sich aufgehalten habe, gehandelt hatten. Er besang die Namen Jose Maria und Salvador. Wir erfuhren auf Guajan, daß im Jahre 1808 oder 1809 der Modesto aus Manila, Kapit. Jose Maria Fernandez, welches Schiff, um Trepang einzusammeln, die Pelewinseln aufsuchte, dieselben verfehlte und in Ansicht von Feis kam. Als darauf der Modesto die Pelewinseln erreichte, fand sich dort einer der Eingeborenen aus Feis, mit denen man zur See verkehrt hatte; dieser war, um den Handel fortzusetzen, dem Schiffe dahin vorausgeest. — Der Gouverneur der Marianen, D. Jose de Medinilla y Pineda, besand sich am Bord des Modesto. — Wir haben uns auf Manila vergeblich bemüht, fernere Nachrichten von dieser Reise einzuziehen.

*) Diese Muscheln, worunter die schönsten Arten vorkommen, schickt der Gouverneur von Guajan nach Manila, woher sie unsre Museen und Sammlungen erhalten.

Wir erzählen noch hier unserm Freunde Radu eine Begebenheit nach, die Interesse erwecken kann. — Auf Cap sind einmal sechs weiße Kleidertragende Menschen auf einem mit hölzernen Stiften ohne Eisen zusammengefügtten Boot angelangt. Dieses Boot war sonst nach Art der europäischen gebaut. Die Fremden wurden gastlich empfangen. Einer von ihnen, Boëlé genannt, ward von Lamau, dem Häuptling des Gebietes Kattepar, an Kindes Statt angenommen. Dieser blieb auf der Insel, als die übrigen fünf nach einem Aufenthalt von wenigen Monaten wieder in die See gingen. Radu, der kurz darauf nach Cap kam, hat diesen Boëlé gekannt. Er ging auf der Insel nackt und war oben an den Lenden tätowiert.

Die Inselkette Radack wird uns zuvörderst beschäftigen. Wir werden, was uns die eigne Anschauung gelehrt hat, durch Radus Berichte ergänzen, deren Zuverlässigkeit zu bewähren der letzte Besuch, den wir unsern Freunden abgestattet, uns die Gelegenheit gegeben hat.

An Radack reihen sich natürlich an:

die Inselkette Kalick, die, nahe in Westen gelegen, den Radackern vollkommen bekannt ist;

die Inseln Repith Urur und

Bogha, von denen verschlagene Seefahrer ihnen die Kunde überbracht haben; und

die Inseln, von der Fregatte Cornwallis im Jahre 1809 entdeckt, die Arrowsmith für Gasparico der alten Karten anzusehen geneigt ist; eine nördlich von Radack gelegene wüste Gruppe, welche wir wieder aufgesucht haben.

Die Inselketten Radack und Kalick liegen in dem Meerstrich, den die Marschallinseln (Lord Mulgrave's range und nächstgelegenen Inseln) einnehmen.

Kapitän Marshal in Scarborough und Kapitän Guilbert in der Charlotte haben im Jahre 1788 dieselben Inseln gesehen. Der erste, dem Krusenstern folgt, gibt ihnen (Voyage of Governor Phillip. London 1790 p. 218 u. f.) eine westlichere Lage, als der zweite tut, dessen Originalkarten und Journale Arrowsmith besitzt und befolgt. Man kann keine geographisch-wissenschaftliche Arbeit über die Inseln dieses Meerstrichs unternehmen, ohne diese Dokumente zu benutzen. Es ist bei den abweichenden Bestimmungen beider Kapitäne und bei den andern Namen, die jeder den Inseln beilegt, ihre Angaben unter sich und mit den hier eingreifenden Entdeckungen andrer Seefahrer zu vergleichen, eine schwere Aufgabe, welche befugteren Geographen aufgespart bleibt. Diese mögen entscheiden, welche von den Inseln, die hier nur

unter den einheimischen Namen (diese haben Bestand) aufgeführt werden, früher unsern Seefahrern bekannt geworden und welche der von ihnen gesehenen Inseln, obgleich in der Nähe von Kadack, den Kadackern dennoch unbekannt geblieben. Der Seefahrer, der die Inseln, die er auffindet und deren Lage er bestimmt, willkürlich zu benennen sich begnügt, zeichnet seinen Namen in den Sand; der die wirklichen Namen seiner Entdeckungen erfährt und bewahrt, sichert sein Werk und hilft das Gebäude wirklich aufzuführen, zu welchem der andre bloß Steine reicht.

Wir haben unter den Kadackern keine Kenntniss von den Gilbertsinseln, das ist von Inseln im Süden von Kadack, angetroffen. Man wollte denn, wie uns aus manchen Gründen (der Lauf der Winde usw.) unzulässig scheint, Kepith Urur dahin verlegen.

In Marshalls Berichte erscheinen uns die südliche und die nördliche Kette der von ihm entdeckten Inseln in allem ähnlich und von demselben Volke bewohnt; nur daß die südlicheren Inseln fruchtreicher und volkreicher sind als die nördlicheren, wie wir es auf Kadack selbst befunden haben und wie uns alles einladet anzunehmen, es sei auf allen Archipelagen dieses Meerstrichs der Fall.

Los pintados und los buenos jardines von Alvaro de Saavedra 1529 sind unter der Breite von $7-8^{\circ}$ oder 10° nördlich anscheinlich fern in Osten von Kadack gelegen. Die Beschreibung dieser Inseln, die von unsern Karten verschwunden sind, und die ihrer Bewohner mahnt uns, ihrer hier zu gedenken.

Wir haben auf Kadack die Natur selbst beobachtet und mit dem Volke gelebt. Vertraut mit dieser Natur und mit diesem Volke, werden die Nachrichten, die wir von den Karolinen mitzutheilen haben, anschaulicher vor unsern Blick treten.

Die Karolineninseln werden den Gegenstand eines eignen Aufsatzes ausmachen. Wir werden mit unsern Freunden Kadu und Don Luis de Torres von Ulea aus die umliegenden Inseln zu überschauen uns bemühen und ein liebliches Volk, das nur in Künften des Friedens bewandert ist, auf seinen mutigen Fahrten verfolgen. Wir werden dabei unsre Nachrichten mit denen der Jesuiten und besonders mit den achtungswerten Berichten von Cantova sorgfältig vergleichen.

Wir zählen hier diese Inseln nur auf und teilen die sich uns darbietenden geographischen Bemerkungen mit. Dieser Teil unsrer Arbeit kann, wie die Karte von Tupaia und die Nachrichten, die Quiros von den Eingeborenen von Taumaco und andern Inseln einsammelte, Winke enthalten, die künftigen Seefahrern nicht ganz der Beachtung unwürdig scheinen möchten.

Die hier beigelegten Karten von Cantova und Don Luis de

Torres werden unsre Nachrichten zu erläutern beitragen. ^{A)} Die angeführten Entdeckungen der neuern sind in den Quellen oder in den vorbenannten hydrographischen Werken und namentlich auf den Karten von Arrowsmith und Krusenstern nachzusehen.

Ulea (R.), Olä nach der Aussprache von Radack, Ulee (C.), Guliai (C.), und nach ihm 7° nördl. Br. und 144° östl. L. gelegen. (Die dreizehn Inseln von Wilson in Duff 1797 7° 16' nördl. Br., 144° 30' östl. L. [?].)

Eine Hauptgruppe niederer Inseln. — Die Namen von elf Inseln sind in Cantovas Originalkarte aufgezeichnet; Radu hat uns vierundzwanzig genannt und die geringeren unbewohnten übergangen. Namentlich:

nach Radu:

Ulea
Kaur
Pellian
Marion
Thageilüp
Engeligarail
Tarreman
Falalis
Futalis
Püsagä
Falelegakä

nach Cantova:

Ulee
Kaur
Peliäo
Mariaon
Tajaulep
Migrail
Termet
Falalis
Faralies
Dtagu
Falelmeso

nach Radu:

Falelemoriet
Faleelepalap
Faloetit
Kollipellich
Woefaso
Fugalop
Fefang
Seliep
Pügel
Tabogap
Tarrematt
Piel und

Ulmiré, Wohnsitz von Toua, dem Oberhaupte der Inselkette, und Vaterland von Radu.

A) Hier möchte noch die Karte zu vergleichen sein, die Herr von Rokobue nach Ebad, dem Gefährten Radus, gezeichnet und Reise II. p. 88 mitgeteilt hat.

Fatoilep (R.), Farroilep (C.), Farnelap (T.), und nach ihm 8° 30' nördl. Br., 144° 30' östl. L. gelegen. Nach Cantova von Juan Rodriguez im Jahre 1696 zwischen dem 10.° und 11.° nördl. Br. gesehen. Eine kleine niedrige Gruppe von drei Inseln.

Die Bank von St. Rosa, nahe der Südküste von Guajan, deren Dasein vorzüglich Dampier in Cignet 1686, und wiederholt Juan Rodriguez 1696 beweisen, wird nicht mehr gefunden, und es segelte namentlich die Maria 1804 über die Stelle weg, die sie in den Karten einnimmt.

Uetafich ist, nach Kadu, eine Untiefe im Norden von Ulea, die den Seefahrern, welche von Feis kommen, zum Wahrzeichen dienen kann, Ulea nicht zu verfehlen. Man sieht jedoch auf dieser Fahrt Uetafich nicht, so man nur richtig steuert. Das Wasser ist weiß gefärbt. Das Meer brandet nicht.

Eurüpigk (R.), Eurripue (C.), Nurupig (T.). Eine geringe niedere Gruppe von drei Inseln, von denen zwei sehr klein sind, in nicht großer Entfernung von Ulea, nach R. und C. gegen Westen, nach T. gegen Süden gelegen.

Die two Islands 1791 auf Arrowsmiths Karte scheinen uns, obgleich entlegen, hier wenigstens erwähnt werden zu müssen. Vergleiche auch Sorol.

Die vier folgenden bilden eine Kette, die von Ulea aus nach C. gegen Osten, nach T. gegen Ostsüdosten, nach R. gegen Sonnenaufgang läuft.

Iviligk (R.), Ifeluc (C.), Ifelug (T.) (die dreizehn Inseln oder die zwei niederen Inseln von Wilson?). Niedere Inselgruppe.

Elath (R.), Elato (C.), Elat (T.) (die zwei niederen Inseln von Wilson?). Eine kleine niedrige Gruppe, wo nur die Insel, nach der sie heißt, beträchtlich ist. Geringere sind vier bis fünf an der Zahl.

Lamurek (R.), Lamurec (C.), Mugnak (T.), Lamursee bei Krusenstern, oft auch Lamurea genannt. Lamurec oder Falu bei Gobien und auf der Karte von Serrano Swedes Islands (die sechs Inseln von Wilson?). Luito (bei Krusenstern) gibt die Zahl der Inseln auf 13 an.

Eine Hauptgruppe niederer Inseln. Die Namen Pue, Falait (Falu Serrano?), Loas und Uleur auf der Karte von Cantova müssen auf einzelne Inseln der Gruppe bezogen werden, vielleicht auch Utuel, obgleich bei Elato niedergelegt.

Der hanc de Falipy von Cantova kommt weder bei Kadu noch bei Don Luis de Torres vor.

Setoau (R.), Setoel (C.), Satahual (L.) (Zuckersinsel Wilson in 7° 22' nördl. Br., 146° 48' östl. L.?). Eine niedrige, große, einzeln liegende Insel.

Olimirau (R.), Olimarau (C.). Eine geringe niedere Gruppe, die auf der Karte von Don Luis de Torres fehlt. Radu legt sie im Osten von Setoan, Cantova im Nordwesten von Lamureck, auf dem halben Wege nach Fayo; eine Lage, die unrichtig sein muß, da sie auf der Fahrt von Lamureck nach Fayo und Guajan nicht berührt wird, und es bleibt, falls unsre Deutung von Wilsons Inseln richtig ist, zwischen Lamureck und den nördlicheren wüsten Inseln für eine andre Gruppe kein Raum. Wir würden Olimirau östlich oder nordöstlich von Setoan suchen.

Fayo (R.), Fabeu (C.), Fallao (L.), und nach ihm in 8° 5' nördl. Br., 146° 45' östl. L. gelegen.*) Eine unbewohnte Insel ohne Fruchtbäume und süßes Wasser, welches nur nach dem Regen in den Gruben quillt. Die von Fatoilep, Ulea, Swiligk, Clath, Lamureck und Olimirau besuchen sie des Schildkröten- und Vogelfanges wegen.

Pigellé (R.), Piguelao (L.), und nach ihm in 8° 6' nördl. Br., 147° 17' östl. L., fehlt bei Cantova. Eine ähnliche Insel, die ebenfalls der Jagd wegen von Clath, Lamureck und Olimirau aus besucht wird.

Oraitilipú (L.) ist eine Untiefe von 12 Faden zwischen beiden vorerwähnten Inseln in 8° 6' nördl. Br. Eine andre Untiefe von 24 Faden hat Don Luis de Torres in 8° 20' nördl. Br., 149° östl. L. bestimmt.

Die bisher genannten Inseln bilden die zweite Provinz von Cantova, die zu seiner Zeit in die zwei Reiche von Lamureck und Ulea geteilt war, jetzt aber den Lamon oder Fürsten von Ulea als alleiniges Oberhaupt anerkennt. Dieser Lamon, mit Namen Loua, wird außerdem noch auf etlichen der östlicheren Inseln, die Cantova zu seiner ersten Provinz rechnet, anerkannt, und namentlich nach Radu auf Saugl, Buluath und dem hohen Lande Tuch. Nach Don Luis de Torres werden diese Inseln nach dem Ableben von Loua nicht seinem Erben auf Ulea anheimfallen, und dieses neptunische Reich zerfällt.

*) Fayo würde demnach 43' nördlich und 3' westlich von Zuckersinsel liegen, und sind die Swedesinseln Lamureck, so würde die Fahrt von dieser Gruppe über Fayo nach Guajan in zwei und drei Tagen unrichtig eingestellt sein, man müßte Fayo in einem Tage erreichen. Wir bemerken, daß die Reise von Fayo nach Guajan, eine Entfernung von beiläufig 6 Grad oder 360 Meilen, in drei Tagen oder 72 Stunden zurückzulegen, einen Lauf von 5 Knoten voraussetzt, dies ist 5 Meilen oder 5 Viertel deutsche Meilen die Stunde.

Auf allen Inseln der zweiten Provinz von Cantova wird eine und dieselbe Sprache gesprochen.

Die Nachrichten über die östlicheren Inseln, die bei Cantova unter dem Fürsten von Torres oder Hogolen die erste Provinz, Cittac genannt, ausmachen, sind am schwankendsten und am unzuverlässigsten, und es wird ihre Geographie zu beleuchten schwer.

Kadu war selbst auf keiner dieser Inseln gewesen; er läßt immer nach der aufgehenden Sonne von Ulea, oder in etwas nach Süden hinneigender Richtung, fünf Inselgruppen oder Inseln folgen.

Saugk (R.), Sog (T.), Scheug oder, der Lage nach, Schoug (C.)? Niedere Gruppe.

Buluath (R.), Puluot (C.), Poloat (T.). Ein Riff, auf dem nur die Insel dieses Namens bewohnt ist. — Saugk und Buluath haben noch die Sprache von Ulea.

Tuch (R.), Rug (T.), Schoug oder, der Lage nach, Scheug (C.)? Das einzige hohe Land, von dem Kadu's Nachrichten im Osten erwähnen. Tuch hat sehr hohe Berge, einen Pit nach Don Luis de Torres. Die Einwohner leben in Kriege mit denen von entfernten Inseln (Giep und Bageval). Ihre Sprache ist von der von Ulea sehr abweichend; Don Luis de Torres nennt sie eine eigne. Kadu hat mit Einwohnern von Tuch und Buluath auf Ulea verkehrt, wohin sie den Tribut bringen und handeln.

Savonnemusoch und

Rugor. Reiche niedere Inselgruppen, die Kadu in weiter Entfernung nach derselben Himmelsgegend hin verlegt. Jede soll eine eigne Sprache haben. Man könnte in dem Namen Rugor Magor (T.), Magur (C.) erkennen.

Toroa und

Fanopé sind, nach Kadu, niedrige Inselgruppen, die durch häufig von dorthier auf Buluath verschlagene Seefahrer den Bewohnern dieser letzten Insel wohlbekannt sind. Nach einem kurzen Aufenthalt auf Buluath haben etliche dieser Fremden den Weg nach ihrer Heimat wiederzufinden versucht. Sie waren nach einer Irrfahrt von einem Monat auf Buluath angelangt. Die Sprache von Ulea wird auf Toroa und Fanopé gesprochen.

In einem Liede dieser Insulaner, welches Kadu auf Ulea von Menschen aus Buluath erlernt, wird die Kunde von

Malilegotot, einer weit entlegnen niedern Inselgruppe, aufbewahrt, die ihnen eben wohl durch ein von dorthier verschlagenes Boot bekannt geworden. Eine eigne Sprache wird da gesprochen und die Bewohner sollen Menschenfleisch essen. (Wir werden an Kepith Urur der Kadacker erinnert.)

Waquetsjagerax ist ein sehr gefährliches Riff, denen von Buluath wohlbekannt, nach welchem sie sich in ihren Fahrten zu richten scheinen. Es soll in beträchtlicher Entfernung von ihrer Insel sein. Es bildet einen halben Kreis, in den man nur mit großer Gefahr sich eingefangen fände. Man muß den Eingang vermeiden und das ganze Riff zur Seite lassen.

Giep (Enop [E.]?) und

Bagebal sind niedere Inselgruppen in großer Entfernung von Tuck und im Kriege mit dieser Insel. Radu hat keine weitere Nachricht darüber.

Lomuil und

Pullop sind Namen von Inseln, die er sich erinnert hat einmal in Ulea vernommen zu haben.

Die Karte von Don Luis de Torres stimmt in der Hauptanordnung der Inseln dieser östlichen Provinz, wie in den meisten ihrer Namen, mit der von Cantova überein. Als er sie zuerst entworfen, fehlte darauf die Hauptinsel Torres oder Hogoleu (E.), die auch auf der Karte von Serrano unter dem Namen Torres aufgezeichnet ist und wobon die Nachrichten von Radu nichts erwähnen. Nachdem er aber die 29 Inseln von Monteverde (im S. Rafael 1806) nach ihrer angegebenen Länge und Breite auf dieselbe nachgetragen, wo sie denn im Kreis, den die Provinz Cittaë bildet, die östliche Stelle ungefähr ausfüllen, die Hogoleu bei Cantova einnimmt, hat der erfahrene Fährmann Olopol aus Setoan diese Inseln mit dem Namen Eugulus belegt, worin man vielleicht Hogoleu erkennen muß.

Cantova hat 19 Inseln, Don Luis mit Eugulus nur 16; ihm fehlen die, so bei Cantova den Kreis im Südosten schließen, fünf an der Zahl, und er hat im übrigen Umkreis drei neue gegen eine, die ihm abgeht, nämlich:

nach Cantova:

1. Torres oder Hogoleu im Osten und von da nordwärts den Kreis verfolgend
2. Eitel.
3. Ruac (4 E.)
4. Pis (2 E.)
5. Lamoil (7 E.)
6. Falalu (6 E.)
7. Ulatu (8 E.)?
8. Magur (9 E.)
9. Uloul (11 E.)
10. Pullep (12 E.)

nach Don Luis de Torres:

1. Eugulus
2. Pis (4 E.)
3. Lemo
4. Ruac (3 E.)
5. Marilo
6. Felalu (6 E.)
7. Ramuhil (5 E.)
8. Fallao (7 E.)?
9. Magor (8 E.)
10. Pisaras

nach Cantova:

11. Buluot oder Leguifchel, im Westen zunächst gegen Setoan gelegen (14 L.)
12. Temetem (13 L.)
13. Schoug (16 L.)
14. Scheng (15 L.)
15. Pata
16. Peufe
17. Foup
18. Capeugeug
19. Cuop.

nach Don Luis de Torres:

11. Mol, im Westen zunächst gegen Setoan gelegen (9 C.)
12. Pollap (10 C.)
13. Tametam (12 C.)
14. Poloat (11 C.)
15. Sog (14 C.)
16. Rug im Süden, von wo der Kreis offen bleibt.

Der vergleichende Überblick, den die beigegeführten Karten gewähren, überhebt uns einer weiteren Auseinandersetzung.

Cantova schreibt seiner Provinz Cittae eine einzige Sprache zu, die von der von Ulea verschieden ist. Dagegen ist Radus Zeugnis wenigstens in betreff von Buluath und Tuch überwiegend.

Cantova läßt uns noch fern im Osten von Cittae eine große Menge Inseln unbestimmt erblicken, unter denen er nur Falupet (Fanope R.?) nennt und genauer bezeichnet. Der Haifisch soll da angetroffen werden! Seefahrer von diesen Inseln, welche auf die westlicheren verschlagen worden, haben die Kunde davon verbreitet.

Wir kehren nach Ulea zurück, um von da aus die Kette der westlicheren Inseln zu überzählen.

Feis (R. und C.), Weir nach der Aussprache von Radack, Fais (L.), Pais Karte von Serrano, — von der nassauischen Flotte 1625 gesehen? liegt im Nordwesten von Ulea, und die Reise dahin, die eine der mühslichsten zu sein scheint, erfordert nach Radus Zeugnis, dem wir übrigens hierin nicht blinden Glauben beimessen, vierzehn Tage Zeit. Feis, obgleich von derselben Bildung als die übrigen niedern Inseln, ist erhöhter und bei weitem fruchtreicher als alle. Drei Inseln oder Gebiete heißen: Titötö, Soso und Baueo. Der Chef von Titötö ist unabhängiger Fürst von Feis.

Mogemug (R.), Mugmug (L.), Egoi oder Lummulutu (C.) (er gibt den ersten Namen den westlichen Inseln der Gruppe oder den Inseln unter dem Winde, und den andern den östlichen oder Inseln über dem Winde), Los Garbanzos auf seiner verbesserten Karte und bei F. Juan de la Concepcion, Mithi auf Cap geheißen, von Bernard de Egui 1712 entdeckt, die Gruppe, auf welche Cantova als Missionar ging und wo er den Tod fand.

Eine Hauptgruppe niederer Inseln und anscheinlich größer als Ulea. Sie liegt zwischen Feis und Cap in geringer Entfernung von beiden und erkennt ein eignes Oberhaupt.

Cantova schreibt den Namen von dreiundzwanzig Inseln auf, Kadu nennt sechsundzwanzig derselben, worunter die meisten von Cantova zu erkennen sind. Nämlich:

nach Cantova:

Mogmog
Sagaleu
Diescur
Falalep
Guielop
Gaur
Lusiep
Mabul
Bugelup
Pig
Faleimel
Faitahun
Laddo
Fantarai
Caire
Pigileilet
Soin
Troilem
Lam
Elil
Petasaras
Medencang
Marurul

nach Kadu:

Mogemug
Thagaleu
Effer
Falalep
Calap
Cor
Lussiep

Bugulug
Pig
Faleiman
Zeitawal

Fasarai

Pigileili

Lam
Eliil

Malauli
Tongroß
Malemat
Tarembag
Song
Elipig
Co
Coo
Lafß

Feis und Mogemug machen nach Cantova die dritte Provinz aus, der eine eigne Sprache zugeschrieben wird. Es wird aber daselbst die Sprache von Ulea nur mit sehr wenigen Abänderungen geredet.

Cap (R.), Yap (C.), Yapa (T.), Ma-Cap Account of the Pelew Islands p. 21. in der Anmerkung. Gesehen von der nassauischen Flotte 1625, von Funnel und seinen Gefährten 1705 und von dem Exeter 1793, nach dessen Bestimmung sie jetzt auf die Karten niedergelegt wird.

Eine hohe und beträchtliche Insel, die jedoch, wie die Pelewinseln, keine sehr ansehnlichen Berge hat. Sie stand sonst unter einem Oberhaupt und genoss des Friedens. Jetzt waltet Krieg zwischen den Häuptlingen der verschiedenen Gebiete, deren uns Radu 46 gezählt hat. Nämlich:

Kattepar, Sigel, Sumop, Samuel, Sitol, Suomen, Palao, Kunnu, Birrigai, Athebué, Tugor, Urang, Maloai, Numu, Gilisith, Inis, Ugal, Umalai, Saruith, Magetagi, Clauth, Loanwai, Ngari, Gurum, Tobonefi, Summaki, Sabogel, Samusalai, Tainesar, Thorta, Unau, Maloai, Taumuti, Sul, Sitemil, Töp, Ulienger, Wutel, Raipilan, Sillang, Thelta, Urieng, Weit, Feidel, Tumunapilan, Sop u. a. m. Kleinere Inseln längs der Küste von Cap sind ohne Namen und Einwohner.

Cap hat eine eigne Sprache, die nur noch auf der folgenden Gruppe geredet wird.

Ngoli (R.), Ngolog (T.), Ngoly (C.). Eine kleine niedere Gruppe in geringer Entfernung von Cap gegen Süden und auf dem Wege nach Pelli. Sie hat nur drei Inseln, von denen bloß die, nach der die Gruppe heißt, bewohnt ist und nicht über dreißig Einwohner zählt. Die Namen Petangaras und Laddo bei Cantova beziehen sich auf die andern Inseln der Gruppe, und der Name Laddo hat auf manchen neueren Karten (z. B. Burney) obgesiegt.

Zwischen Cap und den Pelewinseln sind mit Ngoli zu vergleichen: Die Inseln de los Reyes, Saavedra 1528; de los Matalotes, Villalobos 1542; die von Hunter 1791 und die 1796 gesehenen Inseln. Die von Hunter scheinen uns der Lage von Ngoli am meisten zu entsprechen. — Die Islas de Sequeira 1526 bezieht Burney mit Wahrscheinlichkeit auf los Martires der Spanier 1802, westlicher als die Pelewinseln gelegen.

Pelli (R.), nach der Aussprache von Ulea, und nach ihm richtiger Walau; Pannog (T.), Paleu und Palaos (C.), die Pelewinseln S. Wilson. — Los Arrecifes von R. L. de Villalobos 1542. Islands of thives von Sir Francis Drake 1579?

Ein Archipelagus hoher Inseln, in zwei Reiche geteilt, welche fortwährend im Kriege sind. Die Pelewinseln sind uns vollkommen bekannt und werden regelmäßig von unsern Schiffen besucht. — Die Sprache ist eine eigne, und selbst das Volk scheint in mancher Hinsicht von den Karolinern verschieden.

Die Karte von Don Luis de Torres ist hier begrenzt, und Cantova hat nur noch die St. Andres-Inseln im Südwesten der Palaos.

Kadu zählt noch in dieser Richtung:

Lamuniur (K.), Lamulur (P. Clain).

Man vergleiche die zweifelhaften Inseln St. Johannes.

Sonsorol (K. und Relation et Lettres éditantes T. 11. p. 75, wie auch auf der dort beigegebenen Karte steht); Sonrol bei Cantova, beide Namen in Fr. Juan de la Concepcion beibehalten.

Kathogube (K.), Codocopuei (E.).

Beide letzteren sind die Inseln St. Andres, auf deren erster die Missionare Cortil und Dupéron im Jahre 1710 zurückgelassen wurden und verschollen. Sie erscheinen in den Missionsberichten als Inseln einer und derselben Gruppe, und Kadu, der sie trennt und ihre Entfernung voneinander in Tagereisen angibt, hat wohl hier bei Inseln, die er selbst nicht bereist hat, keine Autorität.

Bull (K.), Poulo und Pulo der Missionsberichte, nach welchen sie S. $\frac{1}{4}$ SW. von Sonsorol liegt. Vergleiche Current Island von Carteret.

Merix (K.), Merieres der Missionsberichte, nach welchen sie S. $\frac{1}{4}$ SO. von Sonsorol liegt. Vergleiche Warren-Hastingsinsel.

Die Namen beider letzten Inseln: Pulo Maria und Pulo Ana auf der Karte zu Fr. Juan de la Concepcion T. 9. p. 150, Pulo Anna und Pulo Mariere auf andern Karten, sind aus verschiedenen Sprachen verderbt zusammengesetzt. Das malaiische Wort Pulo, für Insel, ist den Europäern im malaiischen Archipelago geläufig.

Alle benannten Inseln im Südwesten der Palaos sind niedrige Inseln oder Inselgruppen, deren friedlich freundliche Bewohner die Sprache von Ulea reden. Die Ereignisse bei Sonsorol, wo Insulaner aus Ulea und Lamurek den Spaniern als Dolmetscher dienten, bestärken hierin Kadus Aussage.

Nach Kadu gehen die Rauffahrteiboote aus Ulea nach diesen Inseln und namentlich bis nach Merix über die Kette der nördlicheren Inseln, wie wir sie von Ulea an verfolgt. Sie kommen aber von Merix nach Ulea auf einem andern Wege zurück, nämlich über

Sorol oder Sonrol (K.), (nicht das Sonrol der St. Andres-Inseln,) Zaraqol Cantova, nach welchem sie unter der Botmäßigkeit von Mogemug steht und fünfzehn Stunden davon entfernt liegt. Sie ist auf seiner Karte gezeichnet, aber der Name ausgelassen.

Eine kleine niedere Gruppe von zwei Inseln im Süden und in keiner großen Entfernung von Mogemug.

Vergleiche die Phillipinseln vom Kapitän Hunter 1791 und die two Islands 1791, die wir bereits mit mehr Wahrscheinlichkeit bei Curüpiuß angeführt haben.

Sorol scheint nach den Sagen von Radu von Mogemug aus bevölkert worden zu sein und unter deren Herrschaft gestanden zu haben. Jetzt ist sie schier entvölkert. Diese Sagen erwähnen noch:

Pügülot, eine niedere Inselgruppe, von welcher ein Boot, welches nach

Umaluguoth, einer entlegenen wüsten Insel, auf den Schildkrötenfang fuhr, auf Sorol verschlagen wurde. Die Fremden übten da Raub aus. Der Zwist, der sich daher entspann, wurde blutig geführt. Der Häuptling von Sorol und gegen sieben Mann und fünf Weiber von den Seinen wurden getödet; von seiten der Fremden gegen vier Mann. Später gingen noch etliche der Einwohner von Sorol zu Schiff, die nicht dahin zurückgekehrt. Auf der Gruppe blieben zuletzt nur ein Mann und etliche Weiber zurück.

Wir können über die Lage dieser Inseln keine Vermutung aufstellen.

Don Luis de Torres hat uns in den Stand gesetzt, die Entdeckungen Wilsons am Bord des Duffs 1797 unter den Carolinen aufzusuchen, und wir neigen dahin, in seiner vollreichen und wohlhabenden Dreizehn-Inselngruppe, obgleich die Zahl der Inseln, worunter er nur sechs größere zählt, nicht eintrifft, Ulea zu erkennen. Wenn wir in unsrer Voraussetzung nicht irren, läuft die Inselkette von Ulea nach Setoan (Dreizehn-Inselngruppe und Tuckers-Insel) unter dem 7.^o nördl. Br., von Westen nach Osten, in der Richtung, die sie in Cantovas Karte hat, und nicht von WNW. nach OSO., wie sie Don Luis de Torres gezeichnet hat. Diese Kette nimmt ferner nur ungefähr drei Längengrade ein, anstatt sich über mehr als fünf Grade zu erstrecken.

Es läßt sich von den Aussagen der Eingeborenen die relative Lage der Inseln gegeneinander leichter als ihre Entfernungen abnehmen. Die Rumben lassen sich mit Bestimmtheit angeben, die Entfernungen nur nach der Zeit, die zu der Reise erfordert wird, und selbst darin fehlt hier alles Maß der Zeit. Cantova scheint beim Entwurf seiner Karte, wie Don Luis de Torres, von Ulea, die er richtig im Süden von Guajan niedergesetzt hatte, ausgegangen zu sein. Beide hatten für den westlichen Teil bestimmte Punkte, zwischen welchen ihnen nur blieb, die übrigen Inseln anzuordnen. Nicht also für den östlichen Teil, wo sich ihnen der Raum unbegrenzt eröffnete. Es ist nur die zufällige Übereinstimmung des Maßstabes, den sie angelegt, zu bewundern. Wenn

wir nun die Verjüngungsskala, die uns die Entdeckungen von Wilson an die Hand geben, auf die Provinz Citta anzulegen ein Recht haben, so wird dieselbe ungefähr zwischen dem 148. und 152.^o östl. L. von Greenwich und dem 5 $\frac{1}{2}$ und 8 $\frac{1}{2}$ nördl. Br. zu suchen sein. Und wir finden in der That, daß mehrere Inseln von unsern Seefahrern binnen der angegebenen Grenzen aufgefunden worden sind. Nämlich:

Die vom Kapitän Mulgrave in der Sugar Cane 1793 und von Don J. Bargoitia 1801 gesehene Insel, die letzterer (ohne Gründe anzugeben) und Arrowsmith für die Quirosa oder St. Bartolome halten, eine große, mächtig hohe Insel, die Quiros nach dem Tode von Mendana 1595 entdeckte. Wir bemerken, daß niedrige Inselgruppen sich nah im Westen der Quirosa befinden müssen.

Die Insel Cota 1801.

Eine niedere Insel, gesehen 1796.

Los Martires.

Die Untiefe von Don Luis de Torres in der Maria 1804.

Die Anonima von Espinosas Karte, und

Das hohe Land von M. Dublon im St. Antonio 1814.

Das Zusammentreffen von Monteverde mit Lugulus in der Karte von Don Luis de Torres ist lediglich für eine Täuschung zu halten. Wir sind dagegen nicht ungeneigt, mit Burney Hogolen und die Quirosa zu vereinigen, wir glauben aber diese Insel von dem Orte, wo er sie setzt und wo die niedere Gruppe St. Augustin von F. Tompson 1773 wirklich liegt, westwärts verrücken zu müssen. Die Lage von der Insel Dublon, die wie Tuch mit einem hohen Pil beschrieben wird, scheint uns der Quirosa oder Hogolen zu entsprechen, indem Bargoitia die Quirosa in einer Insel erkennt, die uns den Ort einzunehmen scheint, worin wir Tuch eher gesucht hätten.

Im Osten von Citta bleibt bis zu den Inselketten Kallik und Nadaek ein Zwischenraum von beiläufig 15 Graden, worin uns die unbestimmten Nachrichten von Cantova noch manche Inseln vermuten lassen und worin unsre Seefahrer wirklich schon mehrere entdeckt haben. Wir bemerken bloß, daß sich darunter, und zwar gegen Osten, noch hohe Inseln finden, als da sind Strong Island (Tehoa von Arrowsmith), die sich zu einem hohen Berg erheben soll, und Hope 1807. Die St. Bartolomeinsel von Loyasa 1526 liegt nördlicher. Ebenfalls ein hohes Land, in dessen Westen sich niedrige Inseln befinden. Man hat irrig die von der nassauischen Flotte gesehenen Inseln darauf bezogen.

Die Boote von der Provinz Ulea und Cap, die auf Nadaek verschlagen werden, lehren uns, daß die Monsuns viel weiter nach Osten reichen, als wir es geglaubt.

Die Seefahrer dieser Inseln, die von Madag den Weg nach ihrem Vaterlande wieder finden und andererseits nach den Philippinen fahren und von da zurückkehren, zeigen uns, daß ihre Schifffahrt einen Raum von ungefähr fünfundvierzig Längengraden umfaßt, welches fast die größte Breite des Atlantischen Ozeans beträgt.

Madag, Kalid, Nepith-Urur, Bogha, die Cornwallisinseln.

Wir hatten auf Madag Gelegenheit, die Bildung der niederen Koralleninseln genauer zu untersuchen und unsre früheren Beobachtungen über diesen Gegenstand zu ergänzen und zu berichtigen.

Wir denken uns eine Inselgruppe dieser Bildung als eine Felsenmasse, die sich mit senkrechten Wänden aus der unermesslichen Tiefe des Ozeans erhebt und oben, nahe an dem Wasserspiegel, ein überflossenes Plateau bildet. Ein von der Natur ringsum am Rande dieser Ebene aufgeführter breiter Dammbau wandelt dieselbe in ein Becken um. Dieser Damm, das Riff, ist meistens auf der Seite des Umkreises, die dem Winde zugewendet ist, etwas erhöht und ragt da bei der Ebbe gleich einer breiten Kunststraße aus dem Wasser hervor. Auf dieser Seite, und besonders an den ausspringenden Winkeln, sammeln sich die meisten Inseln auf dem Rücken des Dammes an. Unter dem Winde hingegen taucht derselbe meist unter das Wasser. Er ist da stellenweis unterbrochen, und seine Lücken bieten oft selbst größeren Schiffen Fahrwege dar, durch welche sie mit dem Strome in das innere Becken einfahren können. Innerhalb dieser Tore liegen öfters einzelne Felsenbänke, die wie Bruchstücke der eingerissenen Mauer oder Audeutungen derselben sind. Andre ähnliche Bänke liegen hie und da im Innern des Beckens zerstreut. Sie scheinen von gleicher Beschaffenheit als die Ringmauer zu sein, überragen aber den Wasserspiegel nie. Das innere Meer, die Laguna, hatte in der beträchtlichern Gruppe Raben 25—32 Faden Tiefe, in der geringeren Gilu bei häufigen Untiefen gegen 22 Faden. Der Grund ist feinerer oder gröberer Korallensand und stellenweise Korallen. Das Meer ist schon bei dieser Tiefe mit dem tiefen dunklen Blau gefärbt, das die reinen Gewässer dieses Ozeans auszeichnet. Das Auge erkennt die Untiefen von weitem und das Sentblei wird entbehrlich.

Der Teil des Riffes, der aus dem Wasser ragt oder untersucht werden kann, besteht aus fast wagerechten Lagern eines harten, schwer zerbrechlichen Kalksteins, der aus bald gröberem, bald feinerem Madreporentrümmern mit beigemengten Muscheln und Echinusstacheln zusammen-

gesetzt ist, und der in großen Tafeln bricht, welche stark unter dem Hammerschlag erklingen. Der Stein erhält die Lithophyten nur als Trümmer und nirgends in der Lage, worin sie gewachsen sind und gelebt haben.

Die Oberfläche des Damms ist gegen seinen dem äußern Meere zugekehrten Rand durch das Ausrollen der brandenden Welle gegest und ausgeglättet. Auf dem äußersten Rande selbst, wo die Brandung anschlägt, sind Blöcke des Gesteins außer Lage aufgeworfen.

Solche Blöcke finden sich wieder auf der Seite, die nach der Laguna liegt, hin und wieder zerstreut. Diese Seite ist abschüssig, und der minder scharf bezeichnete Rand liegt unter dem Wasser. — Es scheint die Lagerung nach innen zu abschüssig zu sein, und die oberen Lager nicht so weit als die, auf welchen sie ruhen, zu reichen. Die Ankerplätze, die man in der Laguna im Schutze der windwärts gelegenen Hauptinseln der Gruppen bei 4—6, 8 Faden Tiefe findet, sind solcher Abstufung der Steinlager zu verdanken. Meist aber fällt innerhalb und längs dem Riffe das Senkblei von 2—3 Faden Tiefe unmittelbar auf 20 bis 24, und man kann eine Linie verfolgen, auf welcher man von einer Seite des Bootes den Grund sieht und von der andern die dunkle blaue Tiefe.

Ein feiner weißer Sand aus Madreporentrümmern bedeckt den wasserbespülten Abschluß des Damms. Wenige Arten zierlich ästiger Madreporen oder Milleporen erheben sich stellenweise aus diesem Grunde, in welchem sie mit knollenförmigen Wurzeln haften. Andre und mehrere wachsen an den Steinwänden größerer Klüfte, deren Grund Sand erfüllt, unter diesen auch die *Tubipora musica*, die wir in lebendigem Zustande gesehen und deren Erzeuger wir für einen sternförmig achttheilig ausblühenden Polypen erkannt haben. Arten, die den Stein überziehen oder sich kuchenförmig gestalten (*Astrea*), kommen in stets bewässerten Aushöhungen des Bodens zunächst der Brandung vor. Die rote Farbe des Rifses unter der Brandung rührt von einer *Nullipora* her, die überall, wo Wellen schlagen, das Gestein überzieht und sich unter günstigen Umständen stalaktitenartig ausbildet. Farbe und Seidenglanz, die an der Luft vergänglich sind, bestimmten uns gleich, diesem Wesen tierische Natur beizumessen, und die Behandlung des gebleichten Skeletts mit verdünnter Salpetersäure bewährte unser auf Analogie gegründetes Urteil. Der flüchtige Blick unterscheidet nur an der Färbung und einem gewissen samtartigen Ansehen die Lithophytenarten mit feineren Poren im lebendigen Zustande von ihren toten ausgebleichten Skeletten. Wir haben bloß die *Millepora caerulea* und die *Tubipora musica* und eine gelblich-röthlich-bräunliche *Distichopora* mit an sich gefärbten Ske-

letten gefunden, letztere aber nie lebend beobachtet. Die Arten mit größeren Sternen oder Lamellen haben größere bemerkbarere Polypen. So überzieht die Endzweige einer Art *Caryophyllia*, die wir auch über der Linie des niedrigsten Wasserstandes lebendig angetroffen, ein aktinienähnliches Tier; Stämme und Wurzel scheinen ausgebleicht und erstorben. Man sieht an den Lithophyten oft lebendige Äste oder Teile bei andern erstorbenen bestehen, und die Arten, die sich sonst kugelförmig gestalten, bilden an Orten, wo Sand zugeführt wird, flache Scheiben mit erhöhtem Rande, indem der Sand den obern Teil ertötet, und sie nur an dem Umkreise leben und fortwachsen. Die enormen Massen aus einem Buchs, die man hie und da auf den Inseln oder auf den Riffen als gerollte Felsenstücke antrifft, haben sich wohl in den ruhigen Tiefen des Ozeans erzeugt. Oben unter wechselnden Einwirkungen können nur Bildungen von geringer Größe entstehen. Eine breitgliedrige *Corallina* hat im lebendigen Zustande eine vegetabilische grüne Farbe, die sie ausgetrocknet verliert. Es kommt nur eine kleine unansehnliche Art *Fucus* vor, welche noch unbeschrieben ist (*Fucus radacensis* Mertens).*)

Der Sand, der auf dem innern Abschluß des Riffes abgesetzt wird, häuft sich da stellenweise zu Bänken an. Aus Sandbänken werden Inseln. Diese sind, wie wir bereits bemerkt haben, häufiger, von größerem Umfang und reicher an Humus auf der Windseite und an den auspringenden Winkeln der Gruppe. Geringere, gleichsam aufsaugende Inseln sind auf dem Riffe nach innen gelegen, und das innere Meer bespült stets ihren Strand. Einige Inseln ruhen auf Steinlagern, die sich gegen das innere Meer abschüssig senken. Dann bemantelt meist diese Lager, wo sie gegen das äußere Meer an das Licht kommen sollten, ein andres Lager desselben Gesteins, welches aus größeren Madreporentrümmern besteht und an seiner obern Fläche ungleich und angestossen erscheint. Dieses äußere Lager ist oft zertrümmert und liegt in großen Tafeln außer Lage. Man beobachtet bei andern Inseln auf äußerer und innerer Seite nur mantelförmige Lagerung, die Bildung erscheint neu, und Lager von Sand wechseln meist mit denen des Kalksteins ab. Dies ist am Strande des innern Meeres immer der Fall.

Ein auf diesem Grunde aufgeworfener Damm großer Madreporengerülle bildet nach der Brandung zu den äußerlichen Rand der Inseln. Das Innere derselben begreift Niederungen und geringe Hügel. Gegen den Strand des innern Meeres ist der Boden etwas erhöht und von feinem Sande. Auf der Insel *Otdia*, Gruppe gleichen Namens, greift

*) Die Algen, die den Niederinseln gänzlich zu fehlen scheinen, finden sich auf den Riffen am Fuße des hohen Landes wieder ein. Wir haben auf den Riffen von *O-Wahu* *Fucus natans* und andre, mehrere Alven usw. gesammelt.

das innere Meer an einer Stelle auf das Land wieder ein, und *Lythrum Pemphis* erhält sich mit entblößten Wurzeln auf dem wasserbespülten Felsen. Auf *Otdia* befindet sich im Innern ein Süßwassersee, und auf *Tabual*, Gruppe *Nur*, morastiger Grund. Auf den größern Inseln ist an süßem Wasser kein Mangel, es quillt hinreichend in die Gruben, die man zu dem Behufe gräbt.

Auf dem Trümmerdaun, der die Inseln nach außen umsäumt, wachsen zuerst *Seaevola Königii* und *Tournefortia sericea*; diese schirmenden Gesträuche erheben sich allmählich und bieten nach außen dem Winde mit gedrängt verschlungenem Gezweige eine abschüssige Fläche dar, unter deren Schutz sich der Wald oder das Gesträuch des Innern erhebt. Der Pandanus und mit ihm, wo der Humus reicher ist, eine *Cerbera* machen den Hauptbestandteil der Vegetation aus. *Guettarda speciosa*, *Morinda citrifolia*, *Terminalia moluccensis* sind auf allen Inseln gemein; *Hernandia sonora* fehlt auf den reichern selten, *Calophyllum inophyllum*, *Dodonea viscosa*, *Cordia sebestena* usw. kommen einzeln vor. Auf den nördlichern dürftigern Gruppen wachsen *Lythrum Pemphis* und *Suriana maritima* am Strande des innern Meeres auf dürrem Sande. Sie fehlen auf *Naben* und *Nur*. Das Ufer des innern Meeres allein ist wirthbar für den Menschen, und er baut da seine Hütten unter den Kokosbäumen, die er gepflanzt hat.

Die Flora dieser Insel ist dürftig; wir haben auf der Kette *Nadack* nur 59 Pflanzenarten gefunden, die, welche nur angebaut vorkommen, sieben an der Zahl, mit eingerechnet. Dreiundzwanzig von dieser Zahl, worunter fünf kultivierte, hatten wir bereits auf *O-Wahu* angetroffen, und zwölf, den Kokosbaum mit eingerechnet, auf der Insel *Romanzoff*, wo überhaupt nur neunzehn Arten gesammelt wurden. Wir fanden gegen zwanzig derselben auf *Gnajan* wieder. Wir bemerken, daß weder *Orangen* noch *Kohlpalmen*, Erzeugnisse, die man auf zweifelhafte Anzeichen den *Mulgrabesinseln* zugeschrieben hat, auf der Kette *Nadack*, soweit wir sie kennen gelernt, vorkommen.*)

Wir sind nicht der Meinung, daß die Flora von *Nadack* auf die oben angeführte Pflanzenzahl beschränkt sei. Wir glauben vielmehr, daß selbst auf den Gruppen, die wir besucht und auf welchen wir nicht alle Inseln durchforschen konnten, etliche Arten unsrer Bemühung entgangen sind, vorzüglich aber, daß die südlichern Gruppen, die wir nicht gesehen (*Arno*, *Meduro* und *Mille*), bei älterer Vegetation und reicherm Humus mehrere Gewächse hervorbringen müssen, die auf den dürftigern nördlichern gänzlich fehlen. Die Vegetation scheint auf dieser Inselkette im

*) Siehe *The voyage of Governor Phillip*, second edition. London 1790, p. 218 die Reise von dem *Scarborough*, Kapitän *Marshall*.

Süden begonnen zu haben, und der Mensch ihren Fortschritten nach Norden gefolgt zu sein.

Bygar, noch wüst und ohne süßes Wasser, wird nur des Vogel- und Schildkrötensanges wegen besucht. Udirick, ein Riff von geringem Umfang und arm an Land, hatte nur zwei bewohnte Inseln. Auf ihnen erhebt sich zwar der Kokosbaum über den übrigen Wald empor, dennoch scheint die Vegetation dürrig und der Brotfruchtbaum ist selten. Tegi bei Udirick, wüst und spärlich begrünt, ist kaum dem Namen nach unter dem Volke von Kadaak bekannt. Eilu (vielleicht richtiger Eilug) ist die ärmlichste der Gruppen, auf denen wir gelandet sind. Udirick und Eilu beziehen ihren Bedarf an Aromä, einer Pflanze, die ihnen fehlt, von der westlicher liegenden Gruppe Pigiep. Auf Pigiep fehlt der Brotfruchtbaum, und der Kokosbaum erhebt sich nicht über den Wald. Temo, auf dem halben Wege nach Pigiep, ist eine kleine wüste Insel, auf welcher auf der Reise dahin übernachtet wird. Mesid, eine ostwärts, abseits von der Kette liegende einzelne Insel, von beiläufig zwei Meilen in ihrem größten Durchmesser, gewährte uns auf der Seite unter dem Winde, wo wir ihr nahen, nicht den Anblick einer sonderlich üppigen Vegetation. Man sieht nur einzelne Kokosbäume sich aus ihrer Mitte erheben, und das süße Wasser, das uns zum Trinken angeboten ward, war ausnehmend schlecht. Nichtsdestoweniger zeichnet sie sich vor allen Gruppen von Kadaak, die wir besucht, durch ihre stärkere Bevölkerung aus. Wir schätzten auf mindestens hundert die Zahl der bei unserm Nahen auf Booten und am Strande versammelten Menschen. Die beträchtliche Gruppe Otdia, die wir am genauesten kennen gelernt, hat, Weiber und Kinder mit eingerechnet, kaum eine gleiche Anzahl Bewohner. Man sieht auf Otdia nur auf einer Insel alte hochstämmige Kokosbäume, und nur auf dieser einen mehrere Wurzeln und Spuren früher ausgegangener Bäume. Erigup bei Otdia ist eine ärmliche, unbedeutende Gruppe, nur von fünf Männern und etlichen Weibern bewohnt. Wir fanden Raben, die größte der von uns gesehenen Gruppen, in älterer Kultur und in blühenderem Zustande. Die Flora bereicherte sich um mehrere Pflanzen, und wir entdeckten da zuerst den Pisang, welcher jüngst angepflanzt worden zu sein schien. Die Insel Tabual, die einzige der Gruppe Nur, auf der wir gelandet, zeigte sich uns in ungewohntem Flor. Hinter einem gedrängten Wald hochstämmiger Kokospalmen sind in den Niederungen Pflanzungen von Bananen und Aruni, und etliche Pflanzen wachsen da, die den andern Gruppen fremd sind. Die südlicheren Gruppen Meduro, Arno und Millé sollen an Bananen und Wurzeln reicher sein, und beide ersten vergleichen sich allein den übrigen der Kette zusammengenommen an

Bevölkerung und Macht. Timofalikili im Norden von Arno ist ein Riff, eine Klippe, worauf das Meer brandet, und die den Seefahrern von Madag zum Wahrzeichen dient.

Die Ansicht aller dieser Gruppen und ihrer einzelnen Inseln hat eine ermüdende Einförmigkeit. Man möchte schwerlich vom äufsern Meere, da wo die Kokospalme sich nicht über den Wald erhebt, die Gegenwart des Menschen ahnen. Man sieht vom Innern keine Ansiedlungen und die Fortschritte seiner Kultur. Eine Insel nur der Gruppe Otdia zeichnet sich aus und zog schon vom äufsern Meere aus unsre Aufmerksamkeit auf sich durch den Anschein erhöhten Landes. Sie wölbte sich wie ein schön begrünter Hügel über den Spiegel der Wellen. Diese Insel nimmt einen anspringenden Winkel des nördlichen Riffes ein. Sie hat, von andern Inseln an Gestalt verschieden, eine geringere Breite und mehr Tiefe, indem sie sich auf einer Spitze erstreckt, die das Riff nach dem innern Meere zu bildet. Strömungen dieses Meeres bewirken auch an dem Strande, den es bespült, eine starke Brandung. Was Berg erscheint, ist Wald. Ein Baum, den zu bestimmen die Umstände nicht erlaubten, erreicht dort auf niederem Grunde von großen Madreporengerüllen eine erstaunliche Höhe und Stärke. Auf andern Inseln, wo er ebenfalls vorkommt, gelangt er zu keiner beträchtlichen Größe. Umgestürzte Bäume haben häufig ihre emporgerichteten Wurzeln wieder zu Stämmen umgewandelt, indem ihr niederliegendes Gezweig Wurzel gefaßt, eine Erscheinung, die auch sonst auf Madag nicht selten ist und auf Orlane schließen läßt. Der gegen den Rand der Insel zu niedrige Wald scheint deren fortschreitende Erweiterung anzudeuten. Der Pandanus ist verdrängt, nichts zieht an diesem Ort den Menschen an. Eine Seeschwalbe, *Sterna stolidus*, nistet in unendlichen Scharen in den hohen windgeschlagenen Wipfeln.*)

Das nutzbarste Gewächs dieser Inselkette ist der gemeine Pandanus der Südseeinseln (Wob). Er wächst wild auf dem dürrsten Sande, wo erst die Vegetation anhebt, und bereichert den Grund durch die vielen Blätter, die er abwirft. Er wuchert in den feuchten Niederungen reicherer Inseln. Er wird außerdem mit Fleiß angebaut, zahlreiche Abarten mit veredelter Frucht, die der Kultur zuzuschreiben sind, werden durch Ableger fortgepflanzt. Ihr Samen bringt die Urform der Art (der Eruan) wieder hervor.**)

*) Zu Origup sahen wir auch über einer Insel, die sich übrigens vor andern nicht auszeichnet, denselben Vogel in gleich unzählbaren Flügen schwärmen.

***) Man zählt dieser Abarten über zwanzig und unterscheidet sie an der äußern Gestalt der Frucht oder der zusammengesetzten Steinfrüchte, die sie bilden, und an der Zahl der in jeglicher enthaltenen einfachen Früchte oder Kerne. Der männliche

Kadad die Volksnahrung aus. Die zusammengesetzten faserigen Steinfrüchte, aus denen die kugelförmige Frucht besteht, enthalten an ihrer Basis, dem Punkte ihrer Anheftung, einen würzigen Saft. Man klopft erst, diesen Saft zu genießen, die Steinfrucht mit einem Stein, laut sodann die Fasern und dreht sie in dem Munde aus. Man bäckt auch die Früchte in Gruben nach der Art der Südsee, nicht sowohl um sie in diesem Zustande zu genießen, als um daraus den Mogan zu bereiten, ein würziges trocknes Konfekt, das, ein köstlicher Vorrat, sorgfältig aufbewahrt, für Seereisen aufgespart bleibt. Zur Bereitung des Mogan sind alle Glieder einer oder mehrerer Familien geschäftig. Aus den Steinfrüchten, wie sie aus der Backgrube kommen, wird der verdickte Saft über den Rand einer Muschel ausgekracht, dann auf ein mit Blättern belegtes Rost ausgebreitet, über ein gelindes Kohlenfeuer der Sonne ausgesetzt und ausgedörret. Die dünne Scheibe, sobald sie gehörig getrocknet, wird dicht auf sich selbst zusammengerollt und die Walze dann in Blätter des Baumes sauber eingehüllt und ungschnürt. Die Mandel dieser Frucht ist geschmackvoll, aber mühsam zu gewinnen, und wird öfters vernachlässigt. Aus den Blättern des Pandanus verfertigen die Weiber alle Sorten Matten, sowohl die zierlich umrandeten viereckigen, die zu Schürzen dienen, als die, die zu Schiffssegeln verwendet werden, und die dickeren, woraus das Lager besteht.

Nach dem Pandanus gehört dem Kolosbaum (Ni) der zweite Rang. Nicht nur seine Ruß, die Trank und Speise, Gefäße und Öl zum häuslichen Gebrauch gewährt, macht ihn schätzbar, sondern auch und hauptsächlich der Bast um dieselbe, woraus Schnüre und Seile verfertigt werden. Auf dem Pandanus beruht die Nahrung, auf dem Kolosbaum die Schifffahrt dieses Volkes. Die Verfertigung der Schnüre und Seile ist eine Arbeit der Männer, und man sieht selbst die ersten Häuptlinge sich damit beschäftigen. Die Fasern des Bastes werden durch Mazeration in Süßwassergruben ausgeschieden und gereinigt. Die Schnur wird zugleich mit den zwei Fäden, aus welchen sie besteht, gesponnen,

Baum heißt Digar, der wildwachsende wetblüthe Eruan; Abarten sind: Buger, Bugien, Filugk, Undaim, Erugk, Lerro, Adiburik, Eideboton, Eromamugk, Tabenobogk, Rabilebil, Tumullasion, Lugulugubilan, Ulidien 2c. (Die Frucht, die wir 1816 von Udirid erhielten, war Lerro, der Pandanus auf der Insel Romanzoff Eruan.) Der Teil der Frucht, woraus auf Kadad und Kalid die Menschen ihre Nahrung ziehen, wird auf den Sandwich-, Markesas- und Freundschaftsinseln zu wohlriechenden, goldglänzenden Kränzen angewandt. Wir bemerken beikläufig, daß die Gattung Pandanus eine fernere schwierigere Untersuchung erfordert, da die Charaktere, welche die meisten Botaniker gewählt haben, die Arten, die sie aufgestellt, zu unterscheiden, von keinem Gewichte sind. Loureiro flor. Cochin. bemerkt ausdrücklich, daß die Frucht des *P. odoratissimus* ungenießbar sei.

indem jeglichem vorläufig bereitete gleiche Bündel Fasern hinzugesetzt werden. Das Holz des alten Kokosbaumes, zu Pulver gerieben und mit dem Saft der Hülle der unreifen Nuß zu einem Teige gemischt, wird, in Kokoschalen gekocht oder auf dem Feuer geröstet, zu einer Speise bereitet. Kokoschalen sind die einzigen Gefäße, worin die Menschen Wasser mit sich zu tragen vermögen; sie werden in geflochtenen länglichen, eigens dazu bestimmten Körben, mehrere, das Auge nach oben, aneinander gereiht, verwahrt. Der Kokosbaum wird überall auf bewohnten und unbewohnten Inseln angepflanzt und vermehrt, aber bei den vielen jungen Pflanzschulen, auf die man trifft, sieht man ihn nur auf bewohnten Inseln Früchte tragen, und nur auf wenigen und auf den südlicheren Gruppen seine lustige Krone hoch in den Lüften wiegen. Der Kokosbaum trägt auf Madag nur sehr kleine Nüsse.

Der Brotfruchtbaum (Mā) ist auf Madag nicht sehr gemein, man findet ihn nur im feuchteren Innern bewohnter Inseln angepflanzt. Alte Bäume befinden sich jedoch selbst auf etlichen der ärmeren. Sein Holz ist wie seine Frucht schätzbar, daraus wird der Kiel zu den Booten gelegt, die übrigen Planken werden meist aus Flößholz gearbeitet. Sie werden mit Schüiren von Kokosbast zusammengefügt und die Fugen mit Pandanusblättern kalfatert. Der Brotfruchtbaum liefert außerdem ein Harz, welches verschiedentlich gebraucht wird. Es gibt von dem Brotfruchtbaum wie von allen kultivierten Gewächsen mehrere Abarten. Die einzige hier vorkommende ist von der Urform wenig abgewichen, ihre Frucht ist klein, und die Samenkörner darin öfters ausgebildet.

Aus der Rinde von drei verschiedenen Pflanzenarten, die nur wild vorkommen, wird ein nutzbarer Bast gewonnen. Die vorzüglichste ist ein Strauch aus der Familie der Kessel (eine *Boehmeria*), der Aromä, der nur auf besserem, feuchterem Grunde wächst.

Die Aromä liefert einen weißen Faden von ausnehmender Feinheit und Stärke. Der Atahat (*Triumphetta procumbens* Forst.) ist eine kriechende Pflanze, aus der Familie der Linden, sie ist gemein und überzieht mit der *Cassyta* die dürresten Sande. Aus ihrem braunen Bast werden meist die Männerschürzen verfertigt, die aus freihängenden Baststreifen, um einen Gurt von Matte genäht, bestehen. Daraus werden auch Randverzierungen in die feineren Matten eingeflochten. Der feine weiße Bast des *Hibiscus populneus* (Lo), den wir auf Madag nur auf der Gruppe Nur gefunden, hat denselben Gebrauch. Auf den Sandwichinseln und an andern Orten werden Seile aus diesem Baste verfertigt.

Aus der knolligen Wurzel der hier sehr häufigen *Tacca pinnatifida* wird ein nährendes Mehl gewonnen, welches aber selten bereitet und wenig benutzt zu werden scheint.

Drei Arten *Arum* (*Caladium*), *A. esculentum*, *macrorrhizon* und *sagittifolium*, die Banane und die *Rhizophora gymnorhiza* werden einzeln hie und da auf verschiedenen Gruppen und Inseln angebaut. Wir fanden die Bananen auf Raben erst angepflanzt und sahen sie bloß auf Nur Früchte tragen. Die Arten *Arum* finden hier nirgends den tiefen Moorgrund, der ihnen nötig ist, ihre Wurzel auszubilden, und eignen sich auf diesen Inseln nicht dazu, einen wesentlichen Teil der Volksnahrung auszumachen.

Außer diesen Gewächsen werden noch zwei der seltner wild vorkommenden allgemein um die Wohnungen angepflanzt, zwei Zierpflanzen, eine *Sida* und ein *Crinum*, deren wohlriechende Blumen mit denen der *Guettarda speciosa*, der *Volcameria inermis*, und auf Nur der *Ixora coccinea*(?) in anmutigen Kränzen um das lange angebundene Haar und in den Ohren getragen werden. Sinn für Wohlgerüche und Zierlichkeit zeichnet das dürstige Volk von Nadao aus.

Das Meer wirft auf die Riffe von Nadao nordische Fichtenstämme und Bäume der heißen Zone (Palmen, Bambus) aus. Es versteht die Eingeborenen nicht allein mit Schiffsbauholz, es führt ihnen auch auf Trümmern europäischer Schiffe ihren Bedarf an Eisen zu. Wir trafen bei ihnen, das Holz zu bearbeiten, keine andern Werkzeuge an, als das auf diesem Wege gewonnene kostbare Metall, und fanden selbst, als wir noch die Aussage unsrer Freunde über diesen Punkt bezweifelten, ein solches Stück Holz mit eingeschlagenen Nägeln am Strande einer unter dem Winde liegenden Insel der Gruppe Otdia. Sie erhalten noch auf gleiche Weise einen andern Schatz, harte zum Schleifen brauchbare Steine. Sie werden aus den Wurzeln und Höhlungen der Bäume ausgesucht, die das Meer auswirft; Eisen und Steine gehören den Häuptlingen zu, denen sie gegen eine Belohnung und unter Strafe abgeliefert werden müssen.

Das Meer bringt diesen Inseln den Samen und die Früchte vieler Bäume zu, die meist auf denselben noch nicht aufgegangen sind. Die meisten dieser Sämereien scheinen die Fähigkeit zu keimen noch nicht verloren zu haben, und wir haben oft dem Schoße der Erde das ihr zgedachte Geschenk fromm anvertraut. Wir haben dieselben gesammelt und darunter die Früchte von der Nipapalme und von Pandanusarten gefunden, die nur auf den größern im Westen gelegenen Landen vorkommen, die der *Barringtonia speciosa*, der *Aleuritis triloba* und andrer Bäume, die der gemeinsamen Flora Polynesiens angehören und die wir zunächst im Westen auf den Marianeninseln angetroffen haben. Der größte Teil dieser Sämereien gehört den baumartigen oder rankenden Schotenpflanzen an, die überall zwischen den Wendekreisen gleich

häufig sind. Der Samen der *Guilandina Bonduc* kommt darunter häufig vor, und wir haben die Pflanze selbst nur einmal auf der Gruppe *Otdia*, und zwar auf einer unter dem Winde gelegenen Insel angetroffen. Wir bemerkten, daß Sämereien, die mit der Flut über das Riff getrieben, auf die innere Seite einer Insel unter dem Winde gelangen, mehr Schutz, bessere Erde und zu ihrem Aufkommen günstigere Umstände antreffen als die, so die Brandung auf das Aufre der Insel auswirft.

Man findet häufig gerollte Bimssteine unter dem Auswurf des Meeres, und dichtgeballte Massen der *Cassyta*, ähnlich denen, die die *Zostera marina* auf einigen unsrer Küsten bildet und die man in Frankreich am Mittelländischen Meere *Plotte de mer* nennt.

Außer den Säugetieren, die das Meer ernährt, den Delfinen, welche die *Kadaek* nur selten und einzeln erlegen, da sie nicht zahlreich und mächtig genug sind, sie, wie andre Inselaner, herdenweise zu umringen, in ihre Riffe einzutreiben und zu erjagen, dem *Kaschelot**) und den seltneren Walfischen, wird auf *Kadaek* nur die allgemeyn verbreitete Ratte gefunden, welche sich, da ihr kein Feind an die Seite gesetzt ist, auf eine furchtbare Weise vermehrt hat. *Kadun*, der die Ratte nur im Gefolge des Menschen zu denken scheint, behauptet, sie befände sich auf *Bygar* nicht. Man stellt auf den bewohnteren Gruppen, und namentlich auf *Nur*, diesen lästigen Tieren zuweilen nach. Man läßt sie bei Lockspeisen sich versammeln, die halb von Feuergruben umringt sind, und treibt sie dann in das Feuer, das man für sie geschürt hat. — Die Ratte wird auf *Udirick* von den Weibern gespeiset, und auch auf *Otdia* haben unsre Matrosen Weiber sie essen sehen.

Die Hühner finden sich auf *Kadaek* wild oder verwildert, sie dienen nur auf *Udirick* zur Speise und werden auf andern Gruppen nur zur Lust einzeln gefangen und gezähmt, ohne daß man Nutzen aus ihnen zu ziehen verstünde. Man findet hie und da um die Wohnungen einen Hahn, der, mit einer Schnur am Fuß an einen Pfahl gebunden, an den Streithahn der *Tagalen* erinnert. Ein kleiner weißer Reiher wird gleichfalls gezähmt. Außer dem Huhn und der Taube der Südsee (*Columba australis*) kommen nur Wald- und Wasservögel vor, und diese sind auf den bewohnten Gruppen nicht in großer Anzahl. Am häufigsten ist die *Sterna stolidus*, die sich gern in der Nähe der Brandung aufhält.

Die Seeschildkröte wird auf *Bygar* gefangen; aus der Klasse der Amphibien kommen außerdem vier kleine Arten Eidechsen auf *Kadaek* vor.

Die Lagunen im Innern der Inselgruppen sind an Fischen nur arm. Man trifft außen um die Riffe und an deren Eingängen Scharen

*) Wir haben im Jahre 1817 einen *Physeter macrocephalus* bei *Kadaek* gesehen.

von Haifischen an, die nur selten in das innere Meer dringen; diese Tiere sollen bei Bygar den Menschen unschädlich sein. Wir haben beim Eingange in Silu Boniten gefangen. — Der fliegende Fisch ist in der Nähe der niedern Inseln am häufigsten. Die Kadacker stellen ihm nachts bei Feuerschein nach. Es kommen mehrere Arten von Fischen vor, die nicht gegessen werden und deren Genuß für tödlich gilt. Kadu führte uns Beispiele von also erfolgten Vergiftungen an. Dieselben Arten werden auf Ulea, nachdem man einen innern Teil (die Leber?) herausgenommen hat, verspeist, und etliche (namentlich Diodon- und Tetrodonarten) gelten da sogar für ledere Bissen. Unter den giftigen Fischen von Kadack werden zwei Roggen (Raja) angeführt, welche eine ausnehmende Größe erreichen; die eine hat, wie Raja Aquila und R. Pastinaca, einen großen Stachel am Schwanz, die andre hat deren fünf. Beide sollen, nach Kadu, zu ihrer Verteidigung diese Stacheln von sich schießen und sie nach deren Verlust binnen zwanzig Tagen wieder erzeugen. Man greift sie nur von vorn an. Sie werden der Haut wegen, welche die Trommel zu bespannen dient, aufgesucht. Beide Arten werden auf Ulea gegessen.

Man trifft eine reiche Mannigfaltigkeit sowohl einschaliger als zweischaliger Muscheln an. Manche werden gespeist, und die Schalen von manchen werden verschiedentlich benutzt. Das Tritonshorn dient als Signaltrompete. Die Chama gigas und andre große zweischalige Muscheln dienen als Gefäße, und es werden auch Schneidewerkzeuge daraus verfertigt; die Perlmutter wird zu Messern geschärft, und kleinere Schneckenarten werden zum Schmuck in zierlichen Reihen um Haupt und Nacken getragen.

Unter den Krebsen machen sich verschiedene kleine Pagurusarten bemerkbar, die in erborgten bunten Gehäusen von allerhand Seeschnecken in das Innere der Insel ihrer Nahrung wegen eingehen.

An nackten Mollusken, Würmern und Zoophyten ist die Fauna vorzüglich reich. Wir bemerkten einen Tintenfisch, etliche schöne Arten von Seeigelu und Seesternen, etliche Medusen, doch diese nicht in allen Gruppen, und etliche Holothurien. Die dürftigen, um Nahrung bestimmten Kadacker haben in Überfluß auf ihren Riffen eins der Tiere (Trepang), nach welchen die chinesischen Wollüstlinge so gierig sind, und darben oft, ohne noch versucht zu haben, den Hunger mit diesem ekelhaften Wurm zu stillen. Das Meer wirft häufig eine kleine Physalis (Physalis pelagica Tiles) auf die Riffe aus. Ein Wurm durchbohrt den Felsen unter der Linie des höchsten Wasserstandes und lebt im Innern des Kalksteines, und unser gemeiner Regenwurm ist auch auf diesen entlegenen Inseln einheimisch.

Insekten gibt es nur sehr wenige; wir bemerkten die *Scelopendra morsitans* und den *Scorpio Austral-asiae*, vor dem die Eingeborenen keine Scheu bezeigten, und dessen Stich nach Radu eine örtliche vorübergehende Geschwulst verursachen soll.

Die Einwohner von Radack sind weder von großer Statur, noch von sonderlicher körperlicher Kraft. Sie sind, obgleich schwächlich, wohlgebildet und gesund und scheinen ein hohes Alter mit heiterer Müstigkeit zu erreichen.*) Die Kinder werden lange gesäugt und nehmen noch die Brust, wenn sie schon zu gehen und zu sprechen vermögen. Die Radacker sind von dunklerer Farbe als die D-Wahier, von denen sie sich vorteilhaft unterscheiden durch größere Reinheit der Haut, die weder der Gebrauch des Kava noch sonst dort herrschende Hautkrankheiten entstellen. Beide Geschlechter tragen ihr langes, schönes schwarzes Haar sauber und zierlich hinten aufgebunden. Bei Kindern hängt es frei und lockig herab. Die Männer lassen den Bart wachsen, welcher lang, obgleich nicht sonderlich dicht wird.***) Sie haben im allgemeinen die Zähne von der Art ihrer Volksnahrung, von dem Rauen der holzig faserigen Frucht des Pandanus verdorben und die vorderen oft ausgebrochen. Es ist bei den Häuptlingen weniger der Fall, für die gewöhnlich der Saft der Frucht über den Rand einer Muschel ausgekratzt und ausgeglichen wird. Mann und Weib tragen in den durchbohrten Ohrslappen ein gerolltes Pandanusblatt. Die Rolle hat bei den Männern drei bis vier Zoll im Durchmesser, bei den Weibern unter der Hälfte. Sie wird zuweilen von einer feinen Schildpattlamelle überzogen. Etliche ältere Leute hatten außerdem den oberen Rand des Ohrknorpels zum Durchstecken von Blumen durchbohrt.

Die kunstreich zierliche Tätowierung***) ist nach dem Geschlecht verschieden, bei jedem gleichförmig. Sie bildet bei den Männern über Schulter und Brust ein am Nabel zugespitztes Dreieck, das aus kleineren verschiedentlich verbundenen Strichen besteht. Ähnliche wohlgeord-

*) Wir müssen einer natürlichen Mißbildung erwähnen, die wir an verschiedenen Weibern der Häuptlinge auf verschiedenen Gruppen und an einem jungen Häuptling der Gruppe Eku bemerkt haben; sie betrifft die Vorderarme. Die Ulna erscheint im Bug der Hand nach oben ausgerenkt, und der gekrümmte, in seinem Wachstum mehr oder minder gehemmte Vorderarm ist in einigen Fällen kaum spannenlang; die Hand ist klein und nach außen geworfen. — Ein Kind auf Obita hatte eine doppelte Reihe Zähne im Mund. Noch ist ein Beispiel von Taubstummheit anzuführen.

**) Man erzählt uns von einem im Kampf auf Tabual gebliebenen Mann aus Meduro, dessen voller Bart ihm bis auf die Knie hing.

***) Wir hatten im Frühjahr 1816 auf Ubirid (den Kutufossinseln) diese Tätowierung übersehen.

nete Horizontalstriche nehmen den Rücken und den Bauch ein. Bei den Weibern sind nur die Schultern und die Arme tätowiert. Außer dieser regelmäßigen Zeichnung, die am Erwachsenen erst ausgeführt wird und nur bei wenigen fehlt, haben alle als Kinder schon an Lenden, Armen, aber seltener im Gesicht Gruppen von Zeichen oder Strichen tätowiert. Wir bemerkten etlichemal unter diesen Zeichen das Bild des römischen Kreuzes. *) Die tätowierte Stelle ist sehr dunkel, scharf gezeichnet und über der Haut erhaben.

Das Kleid der Männer besteht im Gürtel mit hängenden Baststreifen, den öfters eine kleinere viereckige Matte als Schürze begleitet; Knaben gehen, bis sie das männliche Alter erreicht haben, völlig nackt. Die Weiber tragen zwei längere Matten mit einer Schnur über die Hüften befestigt, die Mädchen früh schon eine kleinere Schürze. Die Männer tragen öfters außer den Blumen- und Muschelkränzen, womit sich beide Geschlechter zieren, einen Halschmuck von gereihten Delphinenzähnen, mit vorhängenden Platten von Knochen desselben Tieres oder von Schildkrot. Zu diesem Schmuck werden auch dünne runde Muschel- und Kofosschalenscheiben gebraucht. Wir haben auch unter ihrem Schmuck die Schwanzfedern des Tropikvogels, die Federn der Fregatte und Armbänder, aus der Schale einer größeren einschaligen Muschel geschliffen, angetroffen.

Die Irns oder Häuptlinge zeichnen sich oft durch höheren Wuchs aus, nie durch unförmliche Dicke des Körpers. **) Die Tätowierung verbreitet sich meist bei ihnen über Teile des Körpers, die beim gemeinen Mann verschont bleiben, die Seiten, die Lenden, den Hals oder die Arme.

Die Häuser der Radacker bestehen bloß in einem von vier niedern Pfosten frei getragenen Dache, das mit einem Hängeboden versehen ist. Man kann unter demselben nur sitzen. Man klettert durch eine viereckige Öffnung in den obern Raum, worin die kleine Habe verwahrt wird. Man schläft auf diesem Boden oder unten in der offenen Halle, und etliche zeltförmige offene Hütten umher dienen zu abgeordneten Schlafgemächern. Die Dächer sind von Kofos- oder Pandanusblättern, der Estrich ist eine Streu von feinen, am Strande aufgelesenen Korallen und Muscheltrümmern. Eine bloße grobe Matte dient zum Bett, und ein Holzstamm zum Kopfstücken.

*) Eingeborene der Mulgrave-Inseln, die an Bord der Charlotte flogen, trugen nach Art der Spanier ein Kreuz, am Halse gehangen. Wir haben diesen Schmuck auf Radack nicht angetroffen und uns vergeblich bemüht, in dem Zeichen, dessen wir erwähnten, irgenwelne Beziehung auf Christen und Europäer zu entdecken.

**) Der Häuptling der Gruppe Ligiep soll hierin eine Ausnahme machen und ein ausnehmend feister Mann sein.

Wir hielten anfangs nicht diese Häuser, die wir auch oft verlassen fanden, für die stetigen Ansiedlungen der Menschen. Die Schiffer ziehen auf ihren kunstreichen Booten*) mit Habe und Familie bald auf die eine, bald auf die andre Insel, und so versammelte sich, als wir erst mit ihnen befreundet waren, immer der größte Theil der Bevölkerung einer Gruppe in unsrer Nähe.

Der wildwachsende Pandanus scheint ein gemeinschaftliches Gut zu sein. Ein Bündel Blätter dieses Baumes (Zeichen des Eigentums) an den Ast gebunden, woran eine Frucht reift, sichert dem, der sie entdeckt hat, ein Recht darauf. Wir haben oft und besonders auf den ärmlichen nördlichen Gruppen diese Frucht, die fast alleinige Nahrung der Kadacker, ganz unreif verzehren sehen. Die Kokospalme ist ein Privateigentum. Man sieht öfters die, so in der Nähe der Wohnungen mit reisenden Rüssen beladen sind, mit einem um den Stamm derselben durch Zusammenknüpfen der entgegengesetzten Blättchen befestigten Kokosblatt, das durch Knirschen das Hinanklettern verraten soll, verwahrt. Auf den volkreicheren Gruppen Raben und Nur sind oft Bezirke und Baumgärten an Umzäunungsstatt mit einer Schnur umzogen.

Außer der Sorge für Nahrung beschäftigt unsre Freunde nur ihre Schifffahrt und ihr Gesang. Ihr liebtes, ihr einziges Gut sind ihre Boote und ihre Trommel, welche schon ihre Kinderspiele ausmachen. Sie führen besonders am Abend, im Kreis um ein helloderndes Feuer versammelt, ihre sitzenden Liedertänze auf. Berausende Freude ergreift dann alle, und aller Stimmen mischen sich im Chor. Diese Lieder gleichen denen der O-Bahier, sie sind aber roher, verzerrter, die allmählich gesteigerten Wellen des Gesanges arten zuletzt in Geschrei aus.

Wir lernten zuerst und hauptsächlich auf der Gruppe Otdia das anmutige Volk von Kadack kennen. Die Menschen, die uns freundlich einladend entgegenkamen, schienen uns eine Zeitlang, im Gefühl unsrer Überlegenheit, zu scheuen. Die Häuptlinge bewiesen den stärkern Mut, die größere Zuvorsicht. Vertrauen machte unsre Freunde nie zudringlich, nie überlästig. Die Vergleichung unsres überschwenglichen Reichthums und ihrer Dürftigkeit erniedrigte sie nie zum Betteln, verführte sie selten zum Diebstahl, ließ sie nie die Treue brechen, wo ihnen getraut ward. Wir durchwandelten täglich einzeln, ohne Waffen ihre Inseln, schloßen bei weggelegten Schätzen (Messer, Eisen) unter ihren Dächern, entfernten uns auf längeren Zügen auf ihren Booten und vertrauten ihrer Gesinnung, wie wir bei uns dem wachenden Schutze

*) Der Verfasser dieser Aufsätze überläßt Befugteren, diese Fahrzeuge, die im wesentlichen mit den oft erwähnten Proas der Marianeninseln übereinkommen, kunstgerecht zu beschreiben.

der Geseze vertrauen. Wir tauschten mit ihnen, von ihnen zuerst aufgefördert, unsre Namen. Die Menschen kamen uns, wo wir erschienen, gastfreundlich entgegen und reichten uns Kokosnüsse dar. Wir handelten auf Otdia nicht, wir beschenkten und wurden beschenkt. Einzelne schienen zu geben eine gleiche Lust zu haben als wir, und brachten uns noch mit feiner Sitte Geschenke, wenn Gegengeschenke nicht mehr zu erwarten waren. Andre betrugten sich eigennützig. Wo unerhörte Ereignisse nie überdachte Verhältnisse herbeiführen und die Sitte schweigt, muß der eigentümliche Charakter der Menschen sich selbständig offenbaren. Die Frauen verhielten sich schamhaft und zurückhaltend, sie entfernten sich, wo wir uns zuerst zeigten, und kamen nur in dem Schutze der Männer wieder hervor. Gegen unsre kleinen Geschenke, Ringe, Glasperlen, die sie weniger als wohlriechende Holzsplitter von englischen Bleistiften zu schätzen schienen, reichten sie uns mit zierlicher Art den Schmutz, den sie eben trugen, dar, ihre Muschel- und Blumenkränze. — Kein Weib von Kadack ist je an unserm Bord gekommen.

Uns trat überall das Bild des Friedens bei einem werdenden Volke entgegen, wir sahen neue Pflanzungen, fortschreitende Kultur, viele aufwachsende Kinder bei einer geringen Menschenzahl, zärtliche Sorgfalt der Väter für ihre Erzeugten, anmutige leichte Sitten, Gleichheit im Umgang zwischen Häuptlingen und Mannen, keine Erniedrigung vor Mächtigeren, und bei größerer Armut und minderm Selbstvertrauen keine der Laster durchblicken, welche die Völkerschaften des östlicheren Polynesiens entstellen.

Wir erfuhren zuerst auf Aur, daß diese kümmerlich sich nährenden Menschen auch ihre Kriege führen, daß Herrsch- und Eroberungssucht auch über sie diesen Fluch gebracht. Sie forderten uns auf, mit unserm furchtbaren Eisen (die verderblichere Wirkung andrer Waffen hatten sie durch uns nicht kennen gelernt) in ihre blutigen Fehden wie Schicksalsmächte einzugreifen.

Der gewaltige Lamari ist von Meduro ausgegangen, sich alle nördlicheren Inselgruppen Kadacks mit den Waffen zu unterwerfen. Er herrscht nun über Aur, Kaben und den Norden der Kette und hat auf Aur seinen Sitz. Die von Meduro und Aruo führen gegen ihn und sein Reich den Krieg. Ihre Streifzüge auf dreißig Booten, jedes mit sechs bis zehn Menschen bemannt, haben sich bis Otdia erstreckt. Der neue Kampf auf Tabual hat vier Menschen das Leben gekostet, dreien von seiten Meduros, einem von seiten Aur. In einem früheren Kriegszug waren auf derselben Insel gegen zwanzig von jeder Seite geblieben.

Lamari bereifte zu Anfang von 1817 die Inseln seines Gebietes, sein Kriegsgeschwader, eben auch an dreißig Boote stark, auf Aur

zusammen zu berufen, von wo aus er gegen Meduro ziehen wollte. Wir erwarteten diesen Fürsten auf Eilu anzutreffen, er war bereits auf Udirick, bei welcher Gruppe er uns in seinem Boote auf offener See besuchte. Als wir gegen das Ende desselben Jahres nach Otdia wiederkamen, war die Kriegsmacht in Nur versammelt. Lamari hatte die Insel Mesid verfehlt und — auf andre Gruppen verschlagen — Verzicht auf die Verstärkung geleistet, die er von daher zu erwarten hatte.

Wir werden, was uns von der Religion, der geselligen Ordnung, den Sitten und Bräunchen unsrer Freunde kundgeworden, ausführlich berichten.

Die Bewohner von Nadack verehren einen unsichtbaren Gott im Himmel und bringen ihm ohne Tempel und Priester einfache Opfer von Früchten dar. In der Sprache bedeutet Jageach Gott, der Name des Gottes ist Anis. Bei zu unternehmenden Kriegen und ähnlichen Gelegenheiten finden feierliche Opfer statt; die Handlung geschieht im Freien. Einer aus der Versammlung, nicht der Chef, weiht dem Gotte die Früchte durch Emporhalten und Anrufen; die Formel ist: Gidien Anis mne jeo; das letzte Wort wiederholt das versammelte Volk. Wenn ein Hausvater zum Fischfang ausfährt oder etwas ihm Wichtiges unternimmt, so opfert er unter den Seinen. Es gibt auf verschiedenen Inseln heilige Bäume, Kokospalmen, in deren Krone sich Anis niederläßt. Um den Fuß eines solchen Baumes sind vier Balken im Viereck gelegt. Es scheint nicht verboten zu sein, in den Raum, den sie einschließen, zu treten, und die Früchte des Baumes werden von den Menschen gegessen.

Die Operation des Tätowierens steht auf Nadack in Beziehung zu dem religiösen Glauben und darf ohne gewisse göttliche Zeichen nicht unternommen werden.*) Die, welche tätowiert zu werden begehren, bringen die Nacht in einem Hause zu, auf welches der Chef, welcher die Operation vollziehen soll, den Gott herabbeschwört: ein vernehmbarer Ton, ein Pfeifen soll seine Zustimmung kundgeben. Bleibt dieses Zeichen aus, so unterbleibt auch die Operation. Daher sie an etlichen nie vollführt wird. Im Fall der Übertretung würde das Meer über die Insel kommen und alles Land untergehen. Vom Meere bedroht wohlbekannte Gefahr alle niedern Inseln, und der religiöse Glaube ver-

*) Unsre Freunde weigerten sich stets unter verschiedenen Vorwänden, uns diese Pierde zu erteilen. Sie schützten uns oft die bedenklichen Folgen, das Aufschwellen der Glieder, das schwere Erkranken vor. Einst beschied ein Chef auf Nur einen von uns, die Nacht bei ihm zuzubringen, daß er ihn am andern Morgen tätowiere; am andern Morgen wich er wiederholt der Zudringlichkeit seines Gastes aus.

hängt oft diese Kute über die Menschen. Dagegen helfen aber Beschwörungen. Kadu hat auf Kadack das Meer bis an den Fuß der Kolosbäume steigen sehen, aber es wurde bezeiten besprochen und trat in seine Grenzen zurück. Er nannte uns zwei Männer und ein Weib, die auf Kadack diese Beschwörung verstehen.

Die wüste Inselgruppe Bygar hat ihren eignen Gott. Der Gott von Bygar ist blind, er hat zwei junge Söhne, namens Rigabuil, und die Menschen, die Bygar besuchen, nennen einander, solange sie da sind, Rigabuil, damit der blinde Gott sie für seine Söhne halte und ihnen Gutes tue. Anis darf auf Bygar nicht angerufen werden, der Gott würde den, der es täte, mit schwerer Krankheit und mit Tod schlagen. Unter einem Baume von Bygar werden Opfer von Früchten, Kolos usw. dargebracht. Daß in die Gruben Wasser quelle, helfen wohl und ohne Fehl ausgesprochene Beschwörungsformeln; denn ist der Erfolg ungünstig, so ist etwas versehen worden und die Worte wurden nicht recht gesagt. Es ist überall wie bei uns. *) Bei Bygar dürfen die Haifische dem Menschen nichts tun, Gott läßt es nicht zu. Von allen Gruppen Kadacks aus wird Bygar über Udirick besucht, nur die aus Eilu dürfen es nicht unmittelbar. Sie müssen einen Monat auf Udirick verweilen, bevor sie hinsahren, und müssen nach der Rückkehr einen andern Monat auf derselben Gruppe verharren, bevor sie von dem mitgebrachten Vorrat genießen. — Dieser Vorrat besteht in Fleisch von Vögeln und Schildkröten, welches erst gebacken und sodann an der Sonne getrocknet worden. Der Gebrauch des Salzes ist auf Kadack unbekannt.

Die Ehen, die Bestattung der Toten, die Gelage, die bei verschiedenen Gelegenheiten angestellt werden, scheinen außer Beziehung mit der Religion zu sein. Über den Begriff der Fortdauer nach dem Tode ist es uns nicht geglückt uns mit Kadu zu verständigen.

Obgleich den Häuptlingen keine besondere Ehrfurchtsbezeigung gezollt wird, so üben sie doch über alles Eigentum ein willkürliches Recht. Wir sahen selbst von uns beschenkte Häuptlinge gegen Mächtigere unsre Gaben verheimlichen. Sie scheinen in mehreren Graden einander untergeordnet zu sein, ohne daß wir recht diese Verhältnisse durchschauen konnten. Karick war der mächtigste auf Otdia, sein Vater Saur-aux, vielleicht der wirkliche Häuptling der Gruppe, lebte auf Nur. Karick und sein Sohn, ein Knabe von ungefähr zehn Jahren, trugen allein etliche Streifen von Pandanusblättern, worin Knoten geknüpft waren, um den Hals, und es schien ein Vorrecht zu sein. Wir haben ähnliche

*) Als Beispiel der Glaube an die Arznei, der letzte, woran der Ungläubige noch hängt.

Streifen in Häusern von Häuptlingen hängen sehen, die, wie gedörrte Fischköpfe, unreife Kokos und Steine, das Ansehen geweihter Gegenstände hatten. Die Erbfolge ist nicht unmittelbar von dem Vater auf den Sohn, sondern von dem älteren Bruder auf den jüngern, bis nach Ableben aller der erstgeborene Sohn des ersten wieder an die Reihe tritt. — Frauen sind ausgeschlossen. — Wo ein Chef auf eine Insel anfährt, wird von seinem Boote aus ein Zeichen gegeben, und seinen Bedürfnissen wird sofort mit dem besten Vorhandenen zuvorgekommen. Dieses Zeichen gibt, wer an Borderschiffe sich befindet, indem er den rechten Arm schwenkt und ruft. Dieses wurde, wo Offiziere der Expedition auf Booten der Eingeborenen fuhren, auch beobachtet. Die Häuptlinge zeichnen sich durch freiere Bewegungen in ihrem Gange aus, die der gemeine Mann nicht nachahmen darf.

Zum Kriege berufen die Fürsten ihre Mannen, der Häuptling jeglicher Gruppe stößt mit seinen Booten zu dem Geschwader, man unternimmt mit vereinter Macht eine feindliche Gruppe zu überfallen, man landet. Nur auf dem Lande wird gekämpft. Die Weiber nehmen Antheil an dem Kriege, nicht nur wo es dem Feinde auf eigenem Boden zu wehren gilt, sondern auch beim Angriff, und sie machen auf dem Geschwader, obgleich in Minderzahl, doch einen Teil der Kriegsmacht aus. Die Männer stehen in der Schlacht voran. Ihre Waffen sind zum fernem Kampf die Schleuder, die sie ohne Geschick handhaben, und ein an beiden Enden zugespitzter Stab, der, in Bogen geschleudert, wie der Durchmesser eines rollenden Rades sich in der Luft schwingt und mit dem Ende, womit er voran fällt, sich einbohrt; zum nahen Kampf der Wurffpieß, ein fünf Fuß langer Stock, der gespißt und mit Widerhaken oder Haißischzähnen versehen ist; wir haben ein kurzes, krummes, hölzernes Schwert, dessen beide Schärfen mit Haißischzähnen versehen sind, nur auf Meßid gesehen. Die Weiber bilden unbewaffnet ein zweites Treffen. Etliche ihrer rühren nach dem Geheiß des Führers die Trommel, erst in langsamem, abgemessenem Takt (Ringesipinem), wenn von fern die Streiter Wurf auf Wurf wechseln, dann in verdoppeltem raschem Schlägen (Pinneneme), wenn Mann gegen Mann im Handgemenge ficht. Die Weiber werfen Steine mit der bloßen Hand, sie stehen im Kampfe ihren Lieben bei und werfen sich süßend und rettend zwischen sie und den obsiegenden Feind. Gefangene Weiber werden verschont, Männer werden nicht zu Gefangenen gemacht. Der Mann nimmt den Namen des Feindes an, den er in der Schlacht erlegt. Eingenommene Inseln werden aller Früchte beraubt, aber die Bäume werden geschont.

Die Ehen beruhen auf freier Übereinkunft und können, wie geschlossen, auch aufgelöst werden. Ein Mann kann mehrere Weiber haben. Das

Weib ist die Gefährtin des Mannes und scheint in billigem Verhältnis zu dem Haupt der Familie sich ihm selbständig und frei unterzuordnen. Beim Wandern gehen die Männer beschützend voran und die Weiber folgen ihnen. Wo gesprochen wird, reden die Männer zuerst, die Weiber nehmen, aufgefordert, Anteil am Gespräch und auf sie wird gehört. Im Frieden ist ihnen bloß, was wir weibliche Arbeit nennen, anvertraut. Die Trommel, die in allen die Freude erweckt, ist in ihrer Hand. Unverheiratete genießen unter dem Schutze der Sitte ihrer Freiheit. Das Mädchen bedingt sich Geschenke von dem Manne aus — aber der Schleier der Schamhaftigkeit ist über alle Verhältnisse, die beide Geschlechter vereinigen, gezogen. Wir bemerken, daß die selbst unter Männern auf den Karolinen wie auf den Inseln des östlichen Polynesiens übliche Liebkosung durch Berührung der Nase auf Radaa nur zwischen Mann und Weib und nur im Schatten, worin Vertraulichkeit sich verbirgt, gebräuchlich ist.

Das Band der anschließlichen Freundschaft zwischen zwei Männern, welches auf allen Inseln der ersten Provinz sich wiederfindet, legt auf Radaa dem Freunde die Verbindlichkeit auf, seinem Freunde sein Weib mitzutheilen, verpflichtet ihn aber nicht zur Blutrache.

Wir erwähnen zögernd und mit Schauern eines Gesetzes, dessen Grund uns Radaa in dem dringenden Mangel und der Unfruchtbarkeit der stiefmütterlichen Erde angegeben hat. Jede Mutter darf nur drei Kinder erziehen; das vierte, das sie gebiert, und jedes darauf folgende soll sie selbst lebendig vergraben. Diesem Greuel sind die Familien der Häuptlinge nicht unterworfen. Uneheliche Kinder werden übrigens wie die ehelichen erzogen. Wenn sie zu gehen vermögen, nimmt sie der Vater zu sich. Wo kein Vater sein Kind anerkennt, behält es die Mutter. Wenn die Mutter stirbt, nimmt sich ein andres Weib des Kindes an.

Die Leichen der Verstorbenen werden in sitzender Stellung mit Schnüren ganz umwickelt. Die Häuptlinge werden auf den Inseln begraben. Ein mit großen Steinen abgemessener viereckiger Raum bezeichnet unter den Palmen am innern Strand den Ort. Die aus dem Volke werden in das Meer geworfen. Gegen in der Schlacht gefallene Feinde findet nach ihrem Range dasselbe Verfahren statt. Ein eingepflanzter Stab mit ringförmigen Einschnitten bezeichnet das Grab der Kinder, die nicht leben durften. Wir haben selbst beide Arten der Begräbnisse gesehen.

Vor langer Zeit hat sich ein europäisches Schiff bei Raba gezeigt und einen Tag lang, ohne eine Landung zu versuchen, in der Nähe dieser Gruppe verweilt. Der Häuptling Saur-aur, unser Gastfreund

auf Tabual, ist an Bord dieses Schiffes gestiegen. (Wir bemerken, daß er zur Zeit Laelidjü hieß, indem er seither seinen jetzigen Namen durch freundlichen Tausch von einem Häuptling der Inselkette Nalick erhalten hat, welcher nun nach ihm Laelidjü genannt wird.) Die Eingeborenen haben von diesem Schiff Eisen und Glascherben erhandelt. Radu besaß selbst auf Nur zwei dieser Scherben und erinnerte sich dessen bei Gelegenheit ähnlicher, die er unter uns für seine Freunde aufhob. *) Kein Lied hat das Andenken dieses Schiffes aufbewahrt. Keine Namen sind der Vergessenheit entrisen.

Wir sind die ersten Europäer, die auf Radack gelandet und dessen anmutiges Volk kennen gelernt. Wir haben aus Grundsatz und aus Neigung, aus wirklicher inniger Liebe, von dem, was wir für dieses Volk zu tun vermochten, nichts zu unterlassen uns bestrebt. Wir hatten bei unserm ersten Besuch unsre Freunde auf Otdia in Besitz von Schweinen, Ziegen, zahmen Hühnern gesetzt, Igname waren gepflanzt und Melonen und Wassermelonen waren aufgegangen und in gutem Gedeihen. Wir fanden, als wir nach wenigen Monaten zurückkehrten, die Stelle des Gartens auf der Insel Otdia verödet und leer. Nicht ein fremdes Unkraut war, unsre fromme Absicht zu bezugen, zurückgeblieben. Die Schweine waren verdurstet, die Hühner waren nicht mehr vorhanden, der Fürst Lamari hatte die Ziegen nach Nur überbracht und so auch die Igname von der Insel Otdia, die allein der feindlichen Ratte widerstanden, dahin verpflanzt. Der alte Häuptling Laergak hatte auf einer Insel seines Gebietes andre von uns dort gepflanzte Igname entdeckt. Er hatte diese Wurzeln wohlgeschmeckend gefunden, und nachdem er sie geessen, das Kraut sorgfältig wieder gepflanzt. Dieses Verfahren, welches bei der Kultur der Taro beobachtet wird, hatte sein Vertrauen getäuscht.

Der eigentliche Zweck unsres zweiten Besuches war, unsern Freunden wohlthätig zu sein. Wir brachten ihnen Ziegen, Schweine, Hunde, Katzen, zahme Hühner, Bataten aus den Sandwichinseln (*Ipomoea tuberosa* Lour. Coch.), Jams (*Dioscorea alata*), die Melone, die Wassermelone, Kürbisse verschiedener Arten, solche, wovon die Frucht zu schätzbaren Gefäßen benutzt, und andre, wovon sie geessen wird, das Zuckerrohr, die Weinrebe, die Ananas, den Apfelbaum der Sandwichinseln (nicht eine *Eugenia*), die Tea root (*Dracaena terminalis*), den Zitronenbaum und den Samen verschiedener auf den Sandwichinseln nutzbarer Bäume, des Kutui (*Aleurites triloba*), dessen Rüsse als Kerzen gebrannt werden und Öl und Farbstoff gewähren, und

*) Man kann das Holz mit Glascherben schaben und sie ungefähr wie wir den Hobel gebrauchen. Sie haben einen wirklichen Wert.

zweier der Sträucherarten, deren Bast zur Verfertigung von Zeugen dient u. a. m.

Wir haben mit frommem Sinn den Samen ausgestreut, dessen zu warten unser Freund Kadu übernommen hat.

Möge Kadu in seinem schönen Beruf mit Weisheit und Kraft verfahren, möge ihm gelingen, was ohne ihn nicht zu hoffen stand. Möge der Gute das Gute, was er will, bewirken; möge er, der Wohltäter eines liebenswerten Volkes, dessen Wohlstand begründen, es friedlich und volkstümlich zum Besseren leiten und es bald bewegen, ein Natur empörendes Gesetz abzuschwören, welches nur in der Not begründet war.

Wir müssen es uns geschehen, unser Freund steht allein dem Neid seiner Ebenbürtigen, der Begehrlichkeit und Macht seiner Fürsten bloß, und die Schätze, womit ihn unsre Liebe überhäuft, ziehen das Gewitter über sein Haupt zusammen. Unsrer Besorgnis kann noch weiter gehen. Der wirkliche Reichtum an Eisen, welchen wir mit Lust auf Madack vergebend, kann zwischen dem Süden und dem Norden dieser Kette und zwischen ihr und Kalid einen verderblichen Krieg schüren und Blut die Frucht unsrer Milde sein.

Die dürftigen und gefahrdrohenden Riffe Madacks haben nichts, was die Europäer anzuziehen vermöchte, und wir wünschen unsern kindergleichen Freunden Glück, in ihrer Abgeschiedenheit zu beharren. Die Anmut ihrer Sitten, die holde Scham, die sie ziert, sind Blüten der Natur, die auf keinen Begriff von Tugend gestützt sind. Sie würden sich unsern Lastern leicht bildsam erweisen und, wie das Opfer unsrer Lüste, unsre Verachtung auf sich ziehen.

Kalid ist nah im Westen von Madack eine ähnliche Kette niederer Inselgruppen, deren Geographie selbst Weibern auf Madack geläufig ist. — Kalid ist fruchtreicher und bevölkerter als Madack. Das Volk, die Sprache, die Tätowierung sind dieselben. Es werden keine Kinder gemordet, die Frauen ziehen nicht mit in den Krieg. Die Menschen sind wohlhabender, wohlgenährter als auf Madack, sie tragen einen noch größeren Ohrenschmuck. Etliche Männer werden namentlich angeführt, welche die erweiterten Ohrlappen über den Kopf zu ziehen vermögen.

Zwischen beiden Inselketten finden Reisen, feindliche und freundliche Berührungen statt. Ein Häuptling von Silu zeigte uns Narben von Wunden, die er auf Kalid empfangen; Kalid hat auf 50 Booten den Krieg in Madack geführt, Häuptlinge von Madack fuhren hinüber; ein freundschaftliches Verhältnis ward wiederhergestellt.

Es ist einmal ein europäisches Schiff nach Kalick gekommen. Dieses Schiff soll eine längere Zeit (angeblich ein Jahr) in Odia (einer Hauptgruppe dieser Kette) vor Anker gelegen haben.

Wir vermuten, daß gleichfalls auf Kalick die südlichen Gruppen die reicheren sind. Nicht alle Erzeugnisse, Bananen, Wurzeln u. a. m. kommen auf allen Gruppen vor.

Nepith-Urur wird uns als eine beträchtliche Gruppe niederer Inseln geschildert, durch häufige von dorthier auf ihre Riffe verschlagene Boote den Einwohnern von Kadack bekannt. Die Boote und die Tracht der Menschen sind auf Nepith-Urur dieselben als auf Kadack. Die Sprache ist eine eigne, die Tätowierung ist verschieden. Sie nimmt die Seiten des Körpers ein und erstreckt sich auf das Äußere der Lenden und Beine. Haustiere sind da nicht, die Brotrucht, der Kokos, die Bananen, Wurzeln und, wie auf Kadack, die Frucht des Pandanus dienen zur Nahrung.

Die Eingeborenen von Nepith-Urur leben in fortwährendem Kriege unter sich. Der Mann hat fortwährend die Waffen in der Hand, und wenn er sich, um zu essen, niedersetzt, so legt er einen Wurfspeer zu seiner Rechten und einen andern zu seiner Linken neben sich. Menschenfleisch wird auf Nepith-Urur gegessen.

Auf die Insel Melich^{A)} der Kette Kalick kamen einmal vor langer Zeit fünf Menschen aus Nepith-Urur auf einem Boote an. Sie fischten und fingen keine Fische, an Früchten war kein Mangel, sie schlachteten einen aus ihrer Zahl, baktten und aßen ihn. Ein zweiter ward ebenso geschlachtet und verzehrt. Die Bewohner von Melich bezwangen und töteten die drei übrigen.

Auf der Insel Mirick der Gruppe Kaben leben ein Mann und ein Weib; auf der Gruppe Arno zwei Männer und ein Weib aus Nepith-Urur, die auf Booten auf Kadack getrieben sind. Ein zweites Weib, welches letztere noch bei sich gehabt, war zur See während der langen Irrfahrt vor Durst gestorben. Diese fünf Menschen waren schon vor Kadus Ankunft auf Kadack. Zu seiner Zeit sind noch zwei Boote zugleich aus Nepith-Urur auf der Gruppe Uur, wo er sich befand, angelangt, in jeglichem ein Mann und ein Weib. Sie waren nach ihrer Angabe seit neun Monaten zur See und hatten fünf Monate vom Fisch-

A) Diese Insel fehlt auf der Karte des Herrn von Rogebue.

sange ohne frisches Wasser gelebt. Die Eingeborenen von Kadack wollten gegen diese Menschenfresser zu den Waffen greifen. Die Häuptlinge beschützten die Fremden, ein Chef auf Tabual hat einen Mann und ein Weib aufgenommen, ein Chef auf Nur die andern.

Bogha ist der Name einer geringen niederen Inselgruppe, welche den Kadackern durch folgendes Ereigniß bekannt geworden. Ein Weib von Bogha ward, als sie längs dem Risse von einer Insel dieser Gruppe zu der andern eine Ladung Kolos zog, von der Flut weggespült. Ihre Kolos dienten ihr zu einem Floß und trugen sie; sie trieb mit Wind und Strom an Bygar vorüber und ward am künftigen Tag auf Udirick ausgeworfen. Dieses Weib lebt noch auf der Insel Tabual der Gruppe Nur. Bogha erscheint uns in seiner Abgesondertheit als der Sitz einer verschollenen Kolonie von Kadack, deren Sprache daselbst gesprochen wird.

Die von Kapitän Johnstone auf der Fregatte Cornwallis im Jahre 1807 gesehenen und von uns wieder aufgesuchten Inseln im Norden von Kadack (dieselben nach Krusensterns Beiträge zur Hydrographie p. 114 No. 24 und p. 119, die Ferdinand Quintana auf dem Schiffe Maria 1796 und die nassanische Flotte 1625 gesehen, wie auch das Gaspar rico der alten Karten) bilden eine niedere, fischelförmige Gruppe geringen Umfangs, deren Mündung gegen den Wind gekehrt ist. Nur auf der Windseite hat sich Erde auf dem Risse angesammelt. Es ragt meist unter dem Winde nackt aus den Wellen hervor und senkt sich zu keinem Eingange in das innere Meer. Die Inseln bilden eine dicht gedrängte Reihe, auf ihnen erscheint aber die Vegetation dürrig und der Kolosbaum ragt nirgends empor.

Das wüste Aussehen dieser Gruppe und die Menge der Seevögel, der Fregatten, die uns in deren Nähe umschwärmten und auf die roten Wimpel unsres Schiffes wie auf eine Beute schossen, überführen uns, daß sie wirklich unbewohnt ist, und wir können nicht unserm Gefährten Radu beistimmen, der in derselben Bogha erkennen gewollt. Der Nordostpassat und die starke westliche Strömung, die wir auf der Fahrt von Udirick dahin empfanden, wie sie in diesem Meerstrich mit Beständigkeit zu erwarten ist, weisen bei der Geschichte des Weibes auf Tabual eine östlichere Lage der Gruppe Bogha an. Sie müßte vielleicht noch östlich von der durch Udirick und Bygar angegebenen Richtung in geringer Entfernung von Kadack zu suchen sein.

Daß auf Bogha die Kokosbäume nur niedrig seien und die Menschen keine Boote besäßen, mag aus der vorgefaßten Meinung unfres Freundes, die vor ihm liegenden Inseln seien eben Bogha, in seine Schilderung dieser Gruppe übergegangen sein, von der er erst bei dieser Gelegenheit zu erzählen begann.

Die Karolineninseln.

Der scharfsinnige Pedro Fernandez de Quiros 1605 wollte südwärts nach der Mutter so vieler Inseln forschen (en demanda de la madre de tantas Islas), die man schon damals im Großen Ocean entdeckt hatte. Wir haben diese Mutter in dem Kontinent erkannt, in dessen Osten man sie antrifft, wie man die Seevögel über dem Winde der Klippen antrifft, die ihr Mutterland sind und zu welchen sie abends mit der sinkenden Sonne nach ihren Nestern zurückkehren.

Dieses Bild, welches besonders treffend auf die Inseln der ersten Provinz paßt, hat sich uns wieder aufgedrungen, als wir von dem östlich entfernten Madag auf die westlicheren Karolinen, von dem sich verlierenden Kinde zu den Kindern im Schoße der Mutter zurückgekehrt. Uns empfängt eine reichere Natur, und dasselbe Volk ist bei gleicher Lieblichkeit gebildeter.

Der Meerestrich, den die Karolinen einnehmen, ist heftigen Stürmen unterworfen, die meist den Wechsel der Monsuns bezeichnen. Diese Orkane, welche die Spanier auf den Philippinen- und Marianeninseln mit dem tagalischen Wort Bagyo nennen, verwüsten zuweilen auf den niedern Inseln alle Früchte, so daß die Menschen eine Zeitlang sich von dem Fischfang allein zu ernähren gezwungen sind. Sie befürchten die Inseln selbst, gegen die sie das Meer empören. Kadu hat auf Mogenug einen Orkan erlebt, während dem das Meer eine zwar unbewohnte, jedoch mit Kokospalmen und Brotfruchtbäumen bewachsene Insel wegsplügte.

Herr Wilson gewährt uns einen Blick über die Natur der Pelewinseln und deren Erzeugnisse. Cap, das andre westliche hohe Land der Karolinen, erscheint uns, obgleich ohne hohe Gipfel, als der Sitz vulkanischer Kräfte. Die Erdbeben sind häufig und stark, es werden sogar die leicht gebauten Häuser der Eingeborenen davon ungestürzt. Die Korallenriffe von Mogenug und Ulea werden, wenn auf Cap die Erde bebt, erschüttert, jedoch mit minderer Gewalt. Kadu hat dasselbe von Feis nicht erfahren. Nach seiner Bemerkung sind auf Cap die Nächte bei gleich warmen Tagen viel kühler als auf Ulea. — Cap bringt

Schleifsteine hervor, welche die östlicheren niedern Inseln von daher beziehen. Sie sind ein freundlicheres Geschenk der Natur als das Silber, welches Cantova dieser Insel auf Zeugnis des dort geborenen Cahal zuschreibt. Radu erklärt uns diese Sage. Ein weißer Stein wird in den Bergen von Cap gefunden, worauf die Häuptlinge ein ausschließliches Recht haben. Ihre Ehrensitze sind davon gemacht. Ein Block bildet den Sitz, ein anderer die Kücklehne; Radu hat diesen Stein gesehen, es ist nicht Silber, nicht Metall. Ein gelber Stein hat auf Pelli (die Pelewinseln) gleiche Würde. Man erinnere sich aus Wilson des als Kriegstrophäe entführten Sitzes eines Häuptlings. Ein Töpferton wird auf Cap wie auf Pelli benutzt, es werden längliche Gefäße daraus gebrannt. Die Kunst kann auf den niedern Inseln ohne das Material nicht bestehen.

Die verschiedenen nutzbaren Palmen der Philippinen (*Palma brava*, *Palma de Cabello negro*), die unter den Gewächsen der Pelewinseln angeführt werden, lassen uns den Reichtum ihrer Flora ermessen. Cap genießt mit Pelew die Vorrechte eines hohen Landes; wir finden unter den Erzeugnissen von Cap die Arekapalme (*Areca Catechu*), den Bambus, drei in den Bergen wachsende Baumarten, aus deren Holz man Boote baut, wozu auf den niedern Inseln nur der Brotfruchtbaum gebraucht wird; die *Aleurites triloba*, der Würznelkenbaum (*Caryophyllus aromatica*), der nicht bloß nicht geachtet, sondern noch verachtet wird und nebst zwei andern Bäumen, die nutzlos und bitteren Geschmacks sind, der Schlechtigkeit und Häßlichkeit zur Vergleichung dient; den Orangenbaum, das Zuckerrohr und endlich den *Curcuma*, der freilich auch auf Ulea und den niedern Inseln vorkommt, aber in größerem Reichtum auf Cap. Radu erkannte auf den Sandwichinseln und unter den auf die Riffe von Radack ausgeworfenen Sämereien viele Arten, die theils auf Cap, theils auch auf den niedern Inseln der Carolinen einheimisch sind. Feis erfreut sich unter allen niedern Inseln des reichsten Bodens und der reichsten Flora. Der seines vielfachen Nutzens wegen aus Cap verpflanzte Bambus ist da gut fortgekommen. Die andern Inselgruppen beziehen ihren Bedarf aus Cap. — Ulea und sämtliche niedere Inseln dieser Meere bringen viele Pflanzenarten hervor, die auf Radack nicht sind, und haben eine bei weitem üppigere Natur. Don Luis de Torres hat sogar Pflanzen von Ulea nach Guajan überbracht, die der Flora dieses hohen Landes fremd waren.

Alle diese Inseln sind reich an Brotfruchtbäumen, Wurzeln, Bananen. Die Volksnahrung scheint auf den niedern Inseln auf dem Brotfruchtbaum zu beruhen, von dem verschiedene großfrüchtige Abarten unter verschiedenen Namen kultiviert werden. Die Wurzeln machen auf den

hohen Landen die Volksnahrung ans. Die süße Kartoffel (Camotes),*) die nebst dem Samen andrer nutzbarer Pflanzen Cahal, drei seiner Brüder und sein Vater Corr von den Bisayas (Philippineninseln), wohin sie verschlagen worden, nach Cap zurückbrachten und von wo sie sich auf andre Inseln verbreitet hat (s. Cantova), kommt nach Radu auf Ulea nicht fort. Die Wurzel der Arumarten erreicht nur auf dem hohen Lande und allenfalls auf Feis ihr volles Wachstum. Auf den Pelewinseln werden verschiedene Varietäten der einen Art angebau't, von denen etliche zu einer außerordentlichen Größe gelangen.***) — Der Pandanus wächst auf allen Karolinen, ohne daß seine Frucht gegessen oder nur zum Schmuck benutzt würde. Es kommt keine der veredelten Abarten vor. Die Agrikultur von Cap muß unvergleichlich sein. Schwimmende Arumgärten werden da auf den Wässern, auf Holz- und Bambusflößen künstlich angelegt.

Der Pisang wird nicht sowohl der Frucht als seiner Fasern wegen kultiviert, aus welchen die Weiber zierliche mattenähnliche Zeuge oder zuegähnliche Matten zu weben oder zu flechten verstehen. Die Stücke dieser Zeuge sind in Gestalt eines türkischen Schals, eine Elle breit und etliche Ellen lang. Eingeschlagene schwarze Fäden bilden zierlich durchwirkte Muster an beiden Enden, und die Fäden des Aufzuges hängen als Franzen heraus. Diese Zeuge werden zuweilen mit Curcuma gefärbt. In der Reisebeschreibung des Kapitäns James Wilson, der im Duff 1797 mit den Insulanern der Provinz von Ulea verkehrte, werden diese Zeuge beschrieben und die Kunst sie zu verfertigen ohne allen Grund der Belehrung der spanischen Missionare zugeschrieben.***) Die Bananenpflanze wird nach Radu meist, bevor sie Früchte getragen, zur Gewinnung der Fasern abgeschnitten.

Eine andre Pflanze, eine Malvacea, liefert einen Bast, der ebenfalls auf einigen Inseln zu ähnlichen Zeugen verarbeitet wird. †)

*) Die Spanier nennen die süßen Wurzeln Camotes, und es scheint, daß sie dieses Wort von den Sprachen der Philippinen entlehnt haben. Der Camote der Tagalen und Bisayas war auf diesen Inseln vor der Eroberung angebaut.

***) Im Account of the Pelew-Islands steht überall Jams, d. i. Dioscorea, irrig für Taro oder Arum Lin.

***) Wir erklären uns leicht, daß die Eingeborenen das Eisen mit dem Namen begehreten, unter welchem Luito neun Jahre früher vieles von den Europäern auf Guajan erhalten hatte. (Lulu Chamori, für Parang Ulea.) Wir begreifen aber nicht, daß die mitgetheilten Zahlen aus keinem der uns bekannten Dialekte dieser Meere sind. Wir erkennen nur die allgemeinen Wurzeln des Sprachstammes darin.

†) Eine Stelle in Cantovas Brief bestärkt uns in der Vermutung, daß die unfruchtbare Bananenart, die auf den Philippinen eigens ihres Flachses wegen kultiviert wird, gleichfalls auf den Karolinen sich vorfindet. „Mettre en oeuvre une espèce de Plane sauvage et un autre arbre qui s'appelle Balibago pour en faire de la teile.“

Der Papiermaulbeerbaum und die Bastzeuge von O-Waihi waren Radu gleich unbekannt. *) Die Curcumawurzel wird zu einem Pulver geraspelt, welches einen beträchtlichen Handelszweig von Cap ausmacht. Sich die Haut mit diesem Pulver zu färben, ist von Tschu im Osten bis Pelli im Westen eine allgemeine Sitte, die auf den südwestlich von den Pelewinseln gelegenen Gruppen nicht herrscht und auch auf den Marianeninseln nicht herrschte. So schmückten sich die Weiber jederzeit, und die Männer bei Festen oder, wo Krieg herrscht, zum Kampf; so werden die Leichen zur Bestattung geschmückt. — Die Sitte, den Betel zu kauen und die Zähne schwarz zu färben, ist ausschließlich auf Pelli, Ngoli, Cap und die Marianeninseln, wo sie ursprünglich auch war, beschränkt. Süßer Sirup wird aus dem Saft der Kokospalme nur auf den Pelewinseln gewonnen. Das Trinken des Kava und der Gebrauch des Salzes sind allen diesen Inseln gleich fremd.

Es finden sich auf keiner der Inseln der ersten Provinz des Großen Ozeans andre Haustiere als die, so die Europäer dahin gebracht. Wir lassen Wilson über die Pelewinseln berichten. — Nach Radu ist vor langer, langer Zeit ein großes Schiff auf Mogemug gekommen, welches daselbst Raketen zurückgelassen hat. Die Art dieser Tiere hat sich von Mogemug aus nach Westen bis Pelli, nach Osten bis Ulea verbreitet. Sie werden auf diesen Inseln mit dem spanischen Namen Gato benannt. Von einem sehr bejahrten Greise haben Menschen aus Cap und aus Ulea, hat Radu selbst in der Sprache jener Fremden von eins bis zehn zählen gelernt. So weit zählt er wirklich auf spanisch mit Geläufigkeit und reiner Aussprache. Er hat ferner auf Mogemug zwei große irdene Gefäße (drei bis vier Fuß hoch) gesehen, die von jenem Schiffe herrühren. — Wir haben sonst von der Mission Cantova auf Mogemug kein andres Andenken aufgespiirt. Von dem auf der Insel Fasalep zurückgebliebenen Geschütz hat Radu nichts bemerkt. **)

Der Trichechus Dugong kommt in den Gewässern der Pelewinseln wie in denen der Philippineninseln vor.

Cantova erwähnt der Jagd, welche die Bewohner der niedern Inseln auf den Walfisch machen. Es möchte vielleicht, was er davon berichtet, auf die Delphininjagd zu beziehen sein. Es kommen drei

*) Eine Stelle in Pigafetta möchte auf die Vermutung bringen, daß die kleine Schürze der Weiber auf den Marianeninseln Bastzeug gewesen sei. „Toile ou plutôt écrous mince comme du papier que l'on tire de l'aubier du palmier.“ S. 61 der französischen Ausgabe.

**) Caspattel, Herr von Mogemug zur Zeit des Briefes von Cantova, war Radu dem Namen nach als ein längst verstorbener Häuptling dieser Gruppe wohlbekannt.

Arten Delfinen mit weißen, roten, schwarzen Bäuchen in diesem Meerstriche vor. Wenn die von Ulea diese Tiere gewahr werden, so gehen kleine Boote, gegen achtzig an der Zahl, in die See, umzingeln die Herde, treiben selbige gegen das Land, und wenn sie sich dem hinreichend genähert, belästigen sie die Tiere mit Steinwürfen, bis sie sich auf den Strand werfen. So wird man ihrer in großer Anzahl habhaft. Ihr Fleisch wird gern gegessen. Bei dem Zerschneiden sind kunstgerechte Schnitte zu beobachten. Ein falscher Schnitt entfernt die Tiere auf eine gewisse Zeit von der Insel. Zu Iviligt, wo das Riff nur einen schmalen Eingang hat, werden die Tiere in die Laguna getrieben, und es wird keines getötet, bis sie sich in gehöriger Anzahl (gegen ein halbes Hundert) eingefangen haben. Auf den zu Ulea gehörigen Inseln wird diese Treibjagd mit besonderem Erfolg ausgeübt. Man versteht auf andern die Kunst nicht so gut. Die Delfine steigen zuweilen in die Flüsse von Cap hinauf, man versperrt ihnen dann die Rückkehr mit Netzen und sie werden harpuniert. *)

Das Huhn findet sich auf allen Karolineninseln, ohne daß man daraus besonderen Nutzen zu ziehen versteht. Wir müssen gegen Cantoba, der uns Berichte von Eingeborenen von Cap selbst mittheilt und sagt, daß eine Art von Krokodilen daselbst angebetet oder verehrt werde, das Zeugnis von Kadu ausführlich anführen.

Auf Pelli (den Pelewinseln) kommt eine Art Krokodil vor, Ga-ut genannt (Ye-use nach Wilson). Der Ga-ut hält sich beständig im Wasser auf und hat einen zusammengedrückten Schwanz. Die Kinderstimmen ähnlichen Töne, die dieses gefährliche Tier hervorbringt, möchten Unkundige verlocken. Der Ga-ut von Pelli wird auf Cap nicht angetroffen. Es hat sich nur einmal einer da gezeigt und ist getötet worden, nachdem er ein Weib verschlungen hatte.

Eine große Art Eidechse, Kaluw genannt, kommt auf Pelli und Cap vor, und zwar ausschließlich auf diesen Inseln und namentlich nicht auf Feis. Der Kaluw ist viel kleiner als der Ga-ut und sein Schwanz ist rund. Er geht zwar in das Wasser, wo er Menschen gefährlich werden kann, und frißt Fische, er hält sich aber meist auf dem Lande auf und kriecht auf die Bäume, wo er während der Tageshitze schläft. Kadu erkannte den Kaluw in der Figur der *Lacerta Monitor*, die Sonini und Patreille in den *Suites à Buffon* geben; das Fleisch dieses Thieres gilt auf Cap für giftig und wird nicht gegessen. Die Eingeborenen meinen, man stürbe davon; sie töten aber das Tier, wo sie können. Boëlé, der angenommene Sohn des Häuptlings und Priester

*) Die von Cap haben zum Fischfang größere Netze, dergleichen auf den andern Inseln nicht üblich und vermutlich nicht anwendbar sind.

des Gebietes Katterpar, und seine Gefährten (unmaßgeblich Europäer) aßen das Fleisch ohne Argerniß wie ohne böse Folgen.

Unter den Insekten von Cap, die auf andern Inseln nicht vorkommen, führt Radu einen sehr großen Skorpion an, dessen angeblich tödlicher Stich durch den Saft von Kräutern geheilt wird, und eine kleine Art Lampyris, die nur in etskichen Gebieten angetroffen wird. Der Floh war Radu, bevor er zu uns kam, völlig unbekannt.

Eisen wird von ausgeworfenen Schiffstrümmern auf Ulea, Cap und andern Inseln in reicherer Menge als auf Kadack gewonnen. Es soll auf den Inseln im Südwesten von Belli gar nicht vorkommen. Das Treibholz wird überall vernachlässigt.

Cantova erwähnt einer Mischung verschiedener Menschenrassen auf den Karolinen, von der unsre Nachrichten schweigen. Wohl möchten Papuas aus den südlichen Landen durch irgendeinen Zufall, und etskiche Europäer, Martin Popez und seine Gefährten, oder andre auf andern Wegen auf diese Inseln gelangt sein, wie seit der Zeit es häufiger geschehen ist. Die Rasse der Eingeborenen ist aber die, so auf allen Inseln des Großen Ozeans verbreitet ist. Ihr Haar scheint krauser-lockig zu sein als das der Kadacker. Alle lassen es lang wachsen und legen auf diese natürliche Zierde einen besondern Wert. Es wird nur auf Cap den Kindern abgesehritten.

Nach Radus Bemerkung sind die Bewohner des Gebietes Summagi auf Cap von ausnehmend kleiner Statur. Mißgeburten und natürliche Fehler sind nach demselben auf dieser Insel merkwürdig häufig. Er führte uns als Beispiele an: einen Mann ohne Arme, dessen Kopf außerordentlich groß ist, einen ohne Hände, einen andern ohne Daumen, einen Menschen mit nur einem Bein, Hasenscharten und Taubstimme.*) Selbst minder auffallende Fälle sind auf andern Inseln viel seltener. Eine Krankheit, welche die Europäer auf den meisten Inseln der Südsee verbreitet haben, scheint nach Radu auf Ulea nicht unbekannt zu sein.

Die Menschen sind im allgemeinen auf den Karolinen wohlgenährter und stärker als auf Kadack. Die Tätowierung ist überall willkürlich und in keiner Beziehung mit dem religiösen Glauben. Die Häuptlinge sind mehr als das Volk tätowiert. Ein Stück Bananenzug, ungefähr wie das Maro von O-Baihi und O-Tahetti getragen, ist das bräuchliche Kleid, nur auf Belli gehen die Männer völlig nackt, wie es auch ehemals auf den Marianeninseln der Fall war. Der Ohrenschmuck der Kadacker wird nur auf Belli nicht getragen. Der Nasenknochen wird zum Durchstechen wohlriechender Blumen durchbohrt. Das Armband

*) Auch auf Cap hat Radu einen monströsen Kaluv gesehen, der zwei Schwänze und zwei Zungen hatte.

aus dem Knochen des Trichechus Dugong, das die Häuptlinge der Pelewinfeln tragen, ist aus H. Wilson bekannt. Die Häuptlinge von Cap tragen ein ähnliches breiteres Armband, das aus einer Muschel geschliffen ist.

Die Häuser sind überall groß und geschlossen. Man kann ohne sich zu bücken zu den Thüren eingehen. Gepflasterte Wege und viereckige Plätze vor den Häusern der Häuptlinge finden sich auf Cap wie auf den Pelewinfeln, wo wir sie durch H. Wilson kennen gelernt.

Wir müssen dieses mutige Schiffervolk zuerst auf seinen Booten betrachten.

Von gleicher Bauart mit den Booten von Ulea sind nach Radu die von Rugor und Tuch, deren Völker durch ihre Sprachen abgesondert sind, und die von den gleichredenden niedern Inseln bis Ulea, Feis und Mogemug. Die anders redenden Einwohner von Sabonnemsoch zwischen Rugor und Tuch unternehmen keine weiten Seereisen und möchten andre Boote haben. Die Vergleichung, welche Cantova zwischen den Booten der Karolinen und denen der Marianen anstellt, läßt uns auf diese zurückschließen. Die Boote der Marianen waren ähnlich denen von Ulea, jedoch vorzüglicher und bessere Segler.*)

Die Bauart der Boote von Cap und Ngoli weicht wenig von der von Ulea ab. Die Eingeborenen von Cap gebrauchen aber gern Boote aus Ulea, die sie sich auf dem Wege des Handels verschaffen. Pelli hat eine eigne Bauart, und die niedern Inseln im Südosten von Pelli wieder eine andre. Pelli und diese Inseln stehen in der Schifffahrt nach, und ihre Boote besuchen die östlicheren Inseln nicht.

Die kühnsten Seefahrer sind die Eingeborenen von Ulea und den umliegenden Inseln, die auch Cantova für gesitteter als die übrigen

*) Die zwei Boote, die Cantova gesehen, waren mit vier andern auf der Reise von Fatolep nach Ulea von dem Westwinde ergriffen und zerstreut worden. Die meisten Menschen darin waren Eingeborene beider benannten Gruppen, und wir nehmen an, die Boote selbst seien von diesen Inseln gewesen. Das erste größere Boot, welches 24 Menschen trug, drei Kajüten hatte und seiner Wertwürdigkeit wegen sorgfältig beschrieben wird, heißt: Une barque étrangère peu différente des barques marianoises, mais plus haute; das andre kleinere: une barque étrangère quoique semblable à celle des îles Marianes. Es heißt ferner, wo die Entfernung der Inseln unter sich geschätzt werden soll: J'ai fait attention à la construction de leurs barques qui n'ont pas la légèreté de celles des Mariannes, und wir glauben keines Ortes bewiesen zu haben, daß, wo kein anderer Maßstab gegeben war, die Entfernungen noch zu groß angenommen worden sind. Ulea ist selbst in geringerem Abstand von Guajan nbergesezt, anscheinlich wegen der falschen Bestimmung von Fatolep durch Juan Rodriguez 1696, auf die sich Cantova verlassen hat.

hält. *) Das Triebrad der Schifffahrt ist der Handel. — Die Hauptgegenstände des Handels sind: Eisen, Boote, Zeuge und Curcumapulver. — Wir haben an andern Orte von dem Handel mit Guajan gesprochen, woselbst die von Ulea hauptsächlich Boote gegen Eisen verkaufen. Die von Feis, Cap und Mogemug holen Boote in Ulea gegen Curcumapulver. Die von den östlicheren Inseln haben den Brotfruchtbaum im Überfluß und bauen alle ihre Boote selbst; die von Ngur und Tuch holen in Ulea Eisen gegen Zeuge. Die von Ulea fahren auch gegen Tuch und Ngur; die von Savonnemisoeh werden auf diesen Reisen besucht ohne selbst andre Inseln zu besuchen. In Belli wird das Eisen, welches die Europäer dorthin bringen, gegen Curcuma eingehandelt. Auf den südwestlichen Inselgruppen werden Zeuge gegen Eisen, welches ihnen fehlt, eingetauscht. Ein Geschwader von zehn Segeln, fünf aus Mogemug und fünf aus Cap, vollbrachte diese Reise; die Seefahrer selbst hat Radu auf Cap persönlich geleitet.

Ihrer Schifffahrt dient zur Leiterin die Kenntniß des gestirnten Himmels, den sie in verschiedene Konstellationen einteilen, deren jede ihren besondern Namen hat. **)

Sie scheinen auf jeder Fahrt den Auf- und Niedergang eines andern Gestirns zu beobachten. Ein mißgedeuteter Ausdruck von Cantova hat ihnen irrig die Kenntniß der Magnetnadel zuschreiben lassen. ***) Cantova meint nur die Einteilung des Gesichtskreises in zwölf Punkte, wie wir sie nebst andern Benennungen der Rumben und Winde in unserm Vocabularium nach Don Luis de Torres und Radu mitgeteilt haben. Der Steuermann eines Bootes legt nach Don Luis ein Stückchen Holz, einen kleinen Stab, flach vor sich hin und glaubt von demselben geleitet zu werden, wie wir von dem Kompaß. Es ist uns nicht unbegreiflich, daß dieser Stab, im Moment der Beobachtung gestellt, im Gebiet sehr beständiger Winde den gegen den Wind zu haltenden Kurs zu versinnlichen dienen könne.

Man zählt auf den Karolinenseln Tage und Monde und teilt das Jahr nach der Wiederkehr und dem Verschwinden der Gestirne in seine Jahreszeiten ein. Niemand aber zählt die Jahre. Das Vergangene ist ja vergangen, das Lied nennt die Namen, die der Aufbeahrung wert geschienen, und sorglos wallt man den Strom hinab. †)

*) Les habitants de l'isle d'Ulea et des isles voisines m'ont paru plus civilisés et plus raisonnables que les autres.

**) Nach Cantova wird die Sternkunde gelehrt: Le maître a une sphère, où sont tracés les principaux astres.

***) Ils se servent d'une boussole qui a douze aires de vent.

†) „Carpe diem.“

Kadu mußte ebensowenig sein eignes Alter als jeder Insulaner des östlicheren Polynesiens. — Das Leben dieser Insulaner, unbedächtig, entschlossen und dem Moment gehörend, ist vieler der Qualen bar, die das unsre untergraben. Als wir Kadu von dem unter uns nicht beispiellosen Selbstmorde erzählten, glaubte er sich verhöhrt zu haben, und es blieb für ihn eins der lächerlichsten Dinge, die er von uns vernommen. Aber sie sind, und aus denselben Gründen, fremder planmäßiger Bedrückung unduldsam, und die Geschichte hat den Selbstmord des Volkes der Marianen unter den Spaniern (den Boten des Evangelii?) in ihr Buch aufgezeichnet.

Es werden auf allen Karolineninseln nur unsichtbare himmlische Götter geglaubt. — Nirgends werden Figuren der Götter gemacht, nirgends Menschenwerke oder körperliche Sachen verehrt. Kadu war in der Theosophie seines Volkes wenig bewandert. Was wir ihm hier nacherzählen, läßt vieles zu wünschen übrig und bedarf vielleicht der Kritik. Wir haben nach ihm das Wort Tautup (Tahutup, Cant.), auf Kadad Jageach, durch das Wort Gott übersetzen zu müssen geglaubt. Nach Cantova sind die Tahutup abgeschiedene Seelen, die als Schutzgeister betrachtet werden.

Der Gott (Tautup) von Ulea, Mogenug, Cap und Ngoli heißt Engalap, der von Feis: Kongala, der von Stath und Lamurek: Fuss, der von der wüsten Insel Fayo: Pagé. —

Ist Engalap der Eliuap von Cantova, Muelap von Don Luis de Torres, der große Gott?

Menschen haben Engalap nie gesehen. Die Väter haben die Kunde von ihm den Kindern überliefert. — Er besucht abwechselnd die Inseln, wo er anerkannt wird. Die Zeit seiner Gegenwart scheint die der Fruchtbarkeit zu sein. Er ist mit Kongala, dem Gott von Feis, durch Freundschaft verbunden; sie besuchen gastfreundlich einander. Mit Fuss, dem Gott von Lamurek, scheint er in keinem Verhältnis zu stehen.

Es gibt auf Ulea und den östlicheren Inseln (Lamurek zc.) weder Tempel noch Priester, und es finden da keine feierlichen Opfer statt. Auf Mogenug, Cap und Ngoli sind eigne Tempel erbaut, Opfer werden dargebracht und es gibt einen religiösen Dienst.

Kadu hat uns berichtet, wie er es auf Cap, wo er sich lange aufgehalten, befunden hat, und er behauptet, daß es auf den beiden nächsten Gruppen sich ebenso verhält. Es haben beide Geschlechter andre Tempel und andre Opferzeiten. Bei den Opfern der Weiber ist kein Mann gegenwärtig. Bei den Opfern der Männer ist der Häuptling der Opfernde. Er weiht dem Gott durch Emporhalten und Wurfsen eine Frucht jeglicher Art und einen Fisch. Die Formel ist: Ware-

ganam gure Tautup; das Volk wiederholt das letzte Wort. Die geopfert Fruchte werden nicht verzehrt, sondern in dem Tempel weggelegt. Die Menschen bleiben zu diesen Opfern einen Monat lang im Tempel versammelt und abgeschieden, wo sie ihre Nahrung von außen her erhalten. Jeder weicht von allen Früchten oder Fischen, die er während der Zeit verzehrt, den ersten Bissen nach obigem Brauche ein und wirft dann solchen ungenossen weg. Gefänge oder Tänze finden in den Tempeln nicht statt. Diese Feierlichkeit wird abwechselnd einen Monat in einem Gebiete, den folgenden in einem andern gehalten. Radu hat, als ein Fremder, der Feier im Tempel nicht beigewohnt. Er ist in denselben nie eingetreten. Der ist außer den Opferzeiten jedem andern als dem Häuptling und Priester verboten. (Matamat.)

Kongala hat zu Feis keine Tempel. Es gibt aber Zeiten, wo er auf die Insel herabsteigt und unsichtbar im Walde gegenwärtig ist. Dann dürfen die Menschen nicht laut sprechen oder gehen, dann nähern sie sich dem Walde nur mit Curcuma gefärbt und festlich geschmückt.

Wir teilen die Götterlehre von Ulea nach Don Luis de Torres getreu und ausführlich mit. Cantova, den wir hier zu vergleichen bitten, erzählt die Abstammung der Götter fast auf dieselbe Weise und etwas vollständiger. Die liebliche Mythe von Olifat ist völlig neu.

Angebetet werden drei Personen im Himmel, Aluelap, Lugeleng und Olifat. Der Ursprung aller Dinge ist aber, wie folgt. Vor allen Zeiten war ein Götterweib, Ligopup geheissen. Diese wird für die Erschafferin der Welt gehalten.*) Sie gebar Aluelap, den Herrn alles Wissens, den Herrn der Herrlichkeit, den Vater von Lugeleng.***) Wer aber Lugelengs Mutter und wie dessen Geburt gewesen, weiß man nicht. Lugeleng hatte zwei Weiber, eine im Himmel und eine auf Erden. Die himmlische hieß Hanukul, die irdische Tarisso, die an Schönheit und andern natürlichen Gaben sondergleichen war.

Tarisso gebar Olifat***) nach vier Tagen Schwangerschaft aus ihrem Scheitel. Olifat entlief sogleich nach seiner Geburt und man folgte ihm nach, um ihn von dem Blute zu reinigen. Er aber sagte: er wolle es selber tun, und litt nicht, daß man ihn berühre. Er reinigte sich

*) Nach Cantova Ligopud, Schwester und nicht Mutter von Etulep (Aluelap T.), Erschafferin der Menschen. Die ersten der Götter sind aber Sabucur und sein Weib Halmelul, Eltern von Etulep und Ligopud.

***) Lugeleng nach Cantova, der dessen Mutter nennt Letehient aus Ulea gebürtig.

****) Dulesat Cant. Er nennt die Weiber von Lugeleng nicht, läßt aber die irdische Mutter von Dulesat aus der Insel Falatu der Provinz von Hogoleu gebürtig sein. — Diese Insel ist dem Radu unbekannt; sie heißt Falatu auf der Karte von D. L. de Torres.

an dem Stamme der Palmbäume, an denen er vorbeilief, daher sie ihre rötliche Farbe behalten. Man rief ihm zu und verfolgte ihn, um ihm die Nabelschnur abzuschneiden. Er aber biß sie sich selber ab; er sagte, er wolle selber für sich sorgen, und ließ sich von keinem Sterblichen berühren. Er gedachte, wie es Brauch sei, den Neugeborenen die Milch der jungen Kokosnuß trinken zu lassen, und kam zu seiner Mutter, die ihm den Kokos zu trinken reichte. Er trank und wandte die Augen gegen den Himmel, worin er seinen Vater Engelang gewahrte, welcher nach ihm rief. Da folgte er dem Rufe seines Vaters und seine Mutter mit ihm. Also schieden beide von der Welt. Wie Olifat in dem Himmel angelangt war, begegnete er daselbst etlichen Kindern, die mit einem Haifische spielten, welchem sie eine Schnur um den Schwanz gebunden hatten. Er stellte sich, um unerkannt zu bleiben, aussätzig an. Da hielten ihn die Kinder fern von sich und berührten ihn nicht. Er begehrt von ihnen den Fisch, um auch damit zu spielen, und sie verweigerten ihm denselben. Einer jedoch erbarmte sich seiner und reichte ihm die Schnur, woran der Fisch gebunden war. Er spielte eine Weile damit und gab ihn sodann den Kindern wieder, sie ermahnend, sich nicht zu fürchten, sondern fort zu spielen; der Fisch werde ihnen nichts tun. Er biß aber alle bis auf den, der sich dem Olifat gefällig erwies. Olifat hatte dem Haifisch, der zuvor keine Zähne gehabt und unschädlich gewesen, gestocht. Also ging er fürder durch den Himmel, seinen Fluch bei ähnlichen Gelegenheiten allen Kreaturen erteilend, weil man ihn in der Herrlichkeit reizte. Da keiner ihn kannte und er zu seinem Vater noch nicht gekommen, der allein ihn erkennen konnte, stellte man seinem Leben nach. Er kam an einen Ort, da ein großes Haus gebaut wurde; er begehrt von den Arbeitern ein Messer, um Kokosblätter für das Dach schneiden zu helfen; sie schlugen es ihm aber ab; einer jedoch reichte es ihm und er schnitt sich eine Last Blätter; aber er verfluchte alle Arbeiter, bis auf den, der ihm behilflich gewesen, daß sie regungslos zu Bildsäulen erstarrten. Engelang aber, der Herr des Baues, erkundigte sich nach seinen Arbeitern, und es wurde ihm berichtet, was maßen dieselben regungslos wie Bildsäulen erstarrt seien. Daran erkannten Engelang und Aluelap, daß Olifat im Himmel wandelte. Sie fragten den Mann, der noch bei der Arbeit geschäftig Kokosblätter zu dem Bau trug: ob er nichts umher gesehen, und er antwortete: er habe nichts gesehen denn einen Candurn (eine Art Uferläufer), in welchen Vogel sich Olifat verwandelt hatte. Sie schickten den Mann aus, den Candurn zu rufen; als er es aber tat, erschrak der Vogel ob der Stimme und flog davon. — Der Mann berichtete das, und die Götter fragten ihn, was er denn dem Vogel entboten. Er antwortete: er habe ihn

kommen heißen. Sie schickten ihn abermals aus und unterwiesen ihn, den Vogel sich entfernen zu heißen, weil er den Häuptern hinderlich sei. Er tat es also, und der Vogel kam alsbald herbei. Er verbot ihm ferner hineinzugehen und sich in Gegenwart der Häupter zu setzen, und der Vogel tat alsbald, was ihm verboten ward. Sobald derselbe sich gesetzt hatte, befahl Fugeleng, die Arbeiter, welche im Walde erstarrt geblieben, zusammenzurufen, und diese kamen alsbald zur Bewunderung der Umstehenden; denn Muelap und Fugeleng wußten allein, daß jener Olsat war.

Die Arbeiter fuhren nun mit dem Bau fort und gruben tiefe Löcher in den Boden, um die Pfosten darin anzurichten. Dies schien ihnen, die damit umgingen den Olsat zu töten, wegen des vielen Unheils, das er gestiftet, eine gute Gelegenheit zu sein. Olsat erkannte aber ihren Vorsatz und führte bei sich versteckt gefärbte Erde, Kohlen und die Rippe eines Palmblättchens. So grub er nun in der Grube und machte unten eine Seitenhöhle, sich darin zu verbergen. Sie aber glaubten, es sei nun die Zeit gekommen, warfen den Pfosten hinein und Erde um dessen Fuß und wollten ihn so zerquetschen. Er aber rettete sich in die Seitenhöhle, spie die gefärbte Erde aus, und sie meinten, es sei sein Blut. Er spie die Kohlen aus, und sie meinten, es sei die Galle. Sie glaubten, er sei nun tot. Mit der Kokosrippe machte Olsat durch die Mitte des Pfostens sich einen Weg und entwich. Er legte sich als ein Balken quer über den Pfosten, aus dem er herausgekommen, und wurde nicht bemerkt. Als nun das Tagewerk vollendet war, setzten sich die Arbeitsleute zum Mahl. Olsat schickte eine Ameise hin, ihm ein Bißlein Kokos zu holen. Sie brachte ihm ein Bröckelchen davon nach ihren Kräften. Er ergänzte selbiges nach seiner Macht zu einer ganzen Nuß. Er rief sodann laut: Gebet acht da unten, ich will meinen Kokos spalten. Sie wurden ihn bei dem Ausruf gewahr und wunderten sich sehr, daß er am Leben geblieben sei. Sie hielten ihn für Ams, den bösen Geist.*) Sie beharrten bei ihrem Vorsatz, ihn umzubringen, und sagten ihm, er solle nur seine Mahlzeit beendigen, sie würden nachher ihm einen Auftrag geben. Sie schickten ihn nach dem Hause des Donners, demselben sein Essen zu bringen. Olsat nahm ein Rohr zu sich und ging getrost hin. Er kam zu dem Donner ins Haus und sagte ihm roh und herrisch: Ich habe mich ermüdet, dir die Nahrung deines mißgestalteten Mundes zu bringen. Er gab das Essen ab und ging. Der Donner wollte über ihn herfallen, er aber versteckte sich in sein Rohr. Der Donner konnte ihn nicht finden und ließ ab,

*) Nombre que dan al Diablo.

ihn zu verfolgen. Olifat kam wieder hervor und erregte, da er aus dieser Prüfung ohne Unheil zurückgekehrt, desto größere Bewunderung. Die Werkleute schickten ihn abermals aus, dem Fische Fela sein Essen zu bringen.*) Olifat trat ein in des Fisches Fela Haus, und da dieser selbst nicht zugegen war, so warf er denen, die da waren, das Essen hin, indem er sagte: Nehmet hin für euch, und ging. Als der Fisch nach Hause kam, so fragte er nach dem, der das Essen gebracht. Die Familie erzählte ihm: Einer hätte ihnen das Essen zugeworfen, sie wußten aber nicht, wer er sei, noch wohin er gegangen. Der Fisch fing nun an, eine Angel an einer langen Leine nach allen Winden auszuwerfen, und wie er zuletzt die Angel nach Norden auswarf, so zog er den Olifat heraus. Da gab er ihm den Tod. Nachdem vier bis fünf Tage verstrichen, ohne daß Olifat wieder erschienen, so trösteten sich die, welche ihm im Himmel nachstellten, und meinten, er sei nun tot. Aber Lugeleng suchte seinen Sohn und fand ihn endlich entseelt und voller Würmer. Er hob ihn in seinen Armen empor und weckte ihn wieder auf. Er fragte ihn, wer ihn getödet? Olifat antwortete: er wäre nicht tot gewesen, sondern hätte geschlafen. Lugeleng rief den Fisch Fela zu sich und schlug ihn mit einem Stocke über den Kopf und zerbrach ihm die obere Kinnlade. Daher die Gestalt, die er nun hat. Muelap, Lugeleng und Olifat gingen nun in die Herrlichkeit ein, wo sie die Gerechtigkeit auszuüben sich beschäftigen.

Andre bringen die Zahl der Himmlischen auf sieben, als da sind: Pigopap, Hantal, Muelap, Pitefeo, Hulaguf, Lugeleng und Olifat.

Auf die Frage, ob andre Inseln einen andern Glauben hätten, antworteten etliche: dieses sei der Glaube der ganzen Welt, und die Welt würde untergehen, wenn es Muelap verhängte.

Wir führen zur Vergleichung noch die Lehre der ehemaligen Einwohner der Marianeninseln an. Velarde T. 2. f. 291. Puntan war ein sehr sinnreicher Mann, der vor Erschaffung des Himmels und der Erde viele Jahre in den leeren Räumen lebte. Dieser trug, als er zu sterben kam, seiner Schwester auf, daß sie aus seiner Brust und Schultern den Himmel und die Erde, aus seinen Augen die Sonne und den Mond, aus seinen Brauen den Regenbogen verfertige.**)

*) Dies ist ein Fisch, dessen obere Kinnlade um vieles kürzer ist als die untere.

**) So in unser nordischen Mythologie:

Or Ymis holdi	wörtlich: Aus Ymers Fleisch
Var iörth vm scavpvth	Ward die Erde geschaffen,
enn or beinom biörg,	Aber aus (seinen) Gebeinen Felsen,
Himinn or havsi	Der Himmel aus dem Schädel
ins hrimkalda iotvans	Des eiskalten Giganten,
Enn or sveita siðr.	Aber aus seinem Blute die See.

Obgleich zu Ulea kein öffentlicher Dienst der Götter oder der Gottheit stattfindet, sind doch nach Don Luis de Torres die Menschen nicht ohne frommen Sinn. Der einzelne legt zuweilen Früchte als Opfer den Unsichtbaren hin, und es wird niemanden verargt, dieses Opfer aufzunehmen und zu verzehren.

Cantoba erwähnt einer eignen Weise, das Los zu befragen. Das Verfahren dabei ist folgendes. Man reißt aus einem Kolosblättchen von jeder Seite der Rippe zwei Streifen, indem man die Silbe *pué pué* rasch hintereinander hersagt, knüpft sodann hastig und ohne zu zählen Knoten in jeglichen Streifen, indem man die Frage, die man dem Schicksal vorzulegen hat, mit vernehmbareren Worten wiederholt. Der erste Streifen wird zwischen dem kleinen und dem Ringfinger mit vier Knoten nach dem Innern der Hand genommen, der zweite zwischen dem Ring- und mittleren Finger mit drei Knoten nach dem Inneren der Hand, sowie die andern mit abnehmender Knotenzahl zwischen dem mittleren und Zeigefinger und zwischen Zeigefinger und Daumen. — Nachdem die Zahl der nach dem Rücken der Hand heraushängenden Knoten mit den Zahlen der Finger eins, zwei, drei und vier zusammentrifft oder davon abweicht, spricht sich das Los günstig oder ungünstig aus.

Es werden zu Ulea, wie unter allen Völkern, der gläubigen Bränche viele beobachtet, und auch manche Beschwörungen sind im Schwange. Wir haben das Zerschneiden des Delfins erwähnt. Es wird ein kleiner Fisch häufig gefangen, mit welchem Kinder nicht spielen dürfen. Geschähe es, daß wer einen dieser Fische bei dem Schwanz anfaßte und aufhob, so daß der Kopf nach unten hänge, würden bei dem nächsten Fischfange alle Fische ebenso mit dem Kopf nach unten die Tiefe suchen, und es könnte keiner gefangen werden. Es dürfen nicht mehrere Menschen Früchte von derselben Bananentraube genießen. Wer eine der Bananen gegessen hat, nur der darf die andern verzehren.

Auf der wüsten Insel Fayo wird, wie auf Bugar, das süße Wasser in den Wassergruben besprochen.

Es gibt eine schwarze Vogelart, die auf dieser Insel in heiligem Schutze steht und die nicht getödet werden darf.

Die von Cap sind ihrer Zauberkünste wegen berüchtigt. Sie verstehen den Wind zu besprechen, den Sturm zu beschwören, daß er schweige, und bei der Stille den Wind aus dem günstigen Rumben herzurufen. — Sie verstehen, indem sie mit Beschwörungen ein Kraut ins Meer werfen, die Wellen aufzumiegeln und unendliche Stürme zu erregen. Dem wird der Untergang vieler Fahrzeuge aus Mogenug und Feis zugeschrieben, ja die allmähliche Entvölkerung dieser Insel. In einem süßen Wasser des Gebietes Sütemil befinden sich zwei Fische, nur

spannenlang, aber uralt; sie halten sich beständig in einer Linie mit dem Kopfe gegeneinander gekehrt. Wenn man den einen etwa mit einer Gerte berührt, daß er sich vorwärts bewege und beide sich kreuzen, so wird die Insel in ihrer Grundfeste erschüttert, und es ist des Erdbebens nicht Ruhe, bis beide ihre gewohnte Stellung wieder angenommen. Über diesen Fischen und dem Wasser, worin sie sich befinden, ist ein Haus erbaut, und darüber wachen die Hünplinge, bei deren Tode manchmal ein Erdbeben veranstaltet wird.

Ein gewisser Conopei (er ist jetzt tot, sein Sohn Tamanagad ist ein Häuptling des Gebietes Cleal) zeigte einst unfrem Freunde Kadu ein merkwürdiges Probestück seiner Kunst. Conopei bereitete aus Taroteig einen runden flachen Kuchen. Es war Nacht und Vollmondschein. Er begann unter Beschwörungen von seinem Kuchen zu essen. In dem Maße, als er dessen Scheibe antastete und davon einen Einschnitt aß, ward die erste volle Scheibe des Mondes angegriffen und mehr und mehr sichelförmig ausgeschweift. Als er so eine Zeitlang magisch an dem Monde gezehrt hatte, änderte er sein Verfahren und seine Beschwörungen. Er hub an, den übrig gebliebenen weichen Teig seines Kuchens wiederum in die Form einer vollen Scheibe zu kneten, wobei denn die Mondsichel sich gleichmäßig wieder füllte und zuletzt der Mond wieder voll erschien. Kadu saß indes dicht neben dem Beschwörer, betrachtete alles, den Mond und den Kuchen, mit der größten Aufmerksamkeit und bewunderte, wie die Rundung beider gleichmäßig erst verlegt und dann wieder ergänzt wurde. Wir lassen die uns unverdächtige Aussage unfres kindergleichen Fremdes auf sich beruhen, es aufgekärten Auslegern überlassend, dieselbe auf eine Mondfinsternis zu deuten, welche jedoch auf Cap vor Erfindung der Schrift nicht wohl als voraus berechnet angenommen werden darf.

Feste und Gelage, die bei verschiedenen Gelegenheiten, dem Durchbohren der Ohren der Kinder, dem Abschneiden ihres Haares auf Cap, dem Tätowieren u. a. m. stattfinden, scheinen nichts Religiöses zu haben.

Gesang und Tanz, meist unzertrennlich, machen überall die Hauptergözung, die Hauptlustbarkeiten aus. Es gibt verschiedene Arten Festspiele, die von den verschiedenen Geschlechtern oder von beiden vereint aufgeführt werden, und jede derselben hat einen andern Charakter und einen eignen Namen. Diese Gesänge werden aber von keinem musikalischen Instrument begleitet, und selbst die Trommel ist auf den Karolineninseln unbekannt.

Die Häuptlinge scheinen nach einer Art Lehnsystem einander untergeordnet zu sein. Die Meinung erhebt sie hoch über das niedere Volk, und es werden ihnen außerordentliche Ehrfurchtsbezeugungen gezollt, die

uns aus Cantovas Briefen und (für Belli) aus dem Account of the Pelew Islands bekannt sind. Man blickt sich vor ihnen zur Erde und kriecht nur zu ihnen hin. Im Angesicht der Insel Mogenug, Wohnsitz des Oberhauptes der Gruppe dieses Namens, lassen die Boote ihre Segel herab. Diese Verehrung der adeligen, vielleicht göttlichen Abstammung scheint in rein menschliche Verhältnisse nicht einzugreifen, welche unbeschadet der Rangverhältnisse, denen ihr Recht geschieht, zwischen Häuptling und Mann stattfinden. Die Oberhäupter haben eine große Autorität und verwalten die strafende Gerechtigkeit nach dem Grundsatz der strengen Wiedervergeltung. Aug' um Aug', Zahn um Zahn.

Die Verbrecher werden nach Cantova nur durch Verbannung gestraft. Wir erzählen unserm Freunde Kadu eine Geschichte nach, worin es sichtbar wird, wie mit großer Milde das Verbrechen weniger gesühnt als unterdrückt werden soll. Wir wähen, Fin voleur, das volkstümliche Märchen aus dem Munde unsrer Annen zu vernehmen.

Auf einer Insel von Mogenug wurden die Bäume regelmäßig ihrer besten Früchte beraubt, ohne daß die Menschen, die aufmerksam einander bewachten, eine lange Zeit hindurch den Täter zu entdecken vermochten. Sie wurden endlich inne, daß ein anscheinlich frommer Knabe allnächtlich aufstand und den Diebstahl verübte. Sie züchtigten ihn und gaben auf ihn acht. Er aber belog ihre Wachsamkeit und ließ von seiner Sitte nicht ab. Sie sperren ihn während der Nacht ein, sie banden ihm die Hände auf den Rücken, aber der schlaue Dieb verstand alle ihre Vorsicht zu vereiteln, und es geschah nach wie vor. Sie brachten ihn auf eine entlegene unbewohnte Insel der Gruppe, die kärglich zu der Nahrung eines Menschen genügen konnte. Sie ließen ihn da allein. Sie bemerkten aber bald, daß solches nichts gefruchtet, und ihre Bäume wurden nach wie vor beraubt. Etliche fuhren nach der wüsten Insel hinüber und fanden den jungen Menschen in großem Überfluß von den Früchten ihres Eigentums schmausend. Ein Baumstamm diente ihm zu einem Boot und er fuhr allnächtlich auf seine Ernte aus. Sie zerstörten dieses Fahrzeug und überließen ihn, unschädlich gemacht, seiner Einsamkeit. Sie hatten nun Ruhe. Sie wollten nach einiger Zeit wissen, wie es ihm ginge, und etliche fuhren wiederum nach der Insel. Sie sahen und hörten nichts von ihm. Nachdem sie vergeblich im Walde nach ihm gerufen und gesucht, lehrten sie nach dem Strande zurück und fanden nun ihr Boot nicht mehr. Der schlaue Dieb war damit in die See gegangen. Er segelte nach Sorol über. Er ließ auf dieser Gruppe von seiner Tücke nicht ab, sondern sann auf größere Unternehmungen. Er vermochte den Häuptling von Sorol zu einem Anschläge gegen Moge-

nug. Er sollte bei einem nächtlichen Überfall die Häuptlinge töten und sich die Obergewalt anmaßen. Die Verschworenen kamen bei Tage in Ansicht von Mogenug. Sie ließen die Segel nieder, die Nacht auf hoher See zu erwarten. Das Boot war dennoch bemerkt worden, und sie wurden, sowie sie landeten, umringt. Der Aufwiegler ward getötet. Die von Sorol zogen frei nach ihrer Insel zurück.

Die Erbfolge geht zu Ulea und Cap, wie auf Madack, erst auf die Brüder, sodann auf die Söhne des Erstgeborenen.

Nach Kadu sollen die Häuptlinge ihrem Erstgeborenen den Namen ihres Vaters, dem zweiten Sohn den Namen des Vaters ihrer Frau, dem dritten wieder den Namen ihres Vaters und so fort; die Leute aus dem Volke hingegen ihrem Erstgeborenen den Namen des Vaters ihrer Frau, und den andern Kindern andre Namen geben, und so soll es auch auf Madack beobachtet werden. Nach Don Luis de Torres liegt in den Namen die Andeutung der Sippschaft, und es läßt sich daran erkennen, wessen Sohn und Enkel einer sei.

Der freundliche Namenstausch, eine allgemeine Sitte des östlichen Polynesiens, ist auf den Karolinen unbekannt, und Kadu leugnete anfangs, daß er auf Madack gebräuchlich sei, ob er gleich selbst in der Folge Beispiele davon auführte. —

Die Ehen werden ohne Feierlichkeit geschlossen. Der Mann macht dem Vater des Mädchens, das er heimführt, ein Geschenk von Früchten, Fischen und ähnlichen Dingen. Die Ansehnlichkeit dieser Gist richtet sich nach dem Range des Brantvaters; denn Ehen finden auch zwischen Ungleichgeborenen statt. Ist nur der Vater oder nur die Mutter aus der Klasse der Häuptlinge, so werden die Kinder dieser Klasse auch gezählt. Im ersten Fall erweist der Mann und Vater seinem Weibe und seinen von ihr gezeugten Kindern die äußerlichen Ehrfurchtsbezeugungen, die ihrem Range zukommen. Die Mehrheit der Weiber ist zugelassen. Die Ehen werden ohne Förmlichkeit getrennt, wie sie ohne Förmlichkeit geschlossen werden. Der Mann schickt seine Frau ihrem Vater zurück. Die Männer wohnen ihren Weibern auch bei, wenn sie gesegneten Leibes sind, nicht aber wenn sie ein Kind an der Brust haben. Das letztere geschieht nur auf Madack; das erstere wird, gegen Wilsons Zeugnis, ausdrücklich von Belli behauptet. Dort läßt ein Häuptling, der gewöhnlich mehrere Weiber hat, seine Stelle bei der seiner Frauen, die in diesem Falle ist, von einem ausgesuchten Manne (ab egregie mentulato quodam) vertreten. — Wir werden von den Sitten von Belli besonders reden. — Ehefrauen sind auf den übrigen Inseln allein ihren Männern ergeben. Sie sind in Pflicht genommen und es scheint die Unverdorbenheit des Volkes ihre Tugend zu behüten. Unverhei-

rateten gewährt die Sitte, ihre Freiheit zu genießen. Sie bringen in eignen großen Häusern die Nächte zu. Der Kindermord ist unerhört; der Fürst würde die unnatürliche Mutter töten lassen.

Was wir von der Bestattung der Toten auf Radack berichtet, ist auch auf Ulea und den östlicher gelegenen Inseln Brauch. Auf Feis, Mogemug und Cap werden nach Radu die Leichen aller, ohne Unterschied der Geburt, auf den Inseln beerdigt. Wir sehen jedoch auf Mogemug nach der großen Tragödie, welche die Geschichte der karolinischen Missionen beschließt, gegen die Körper der erschlagenen bedrohlichen Fremden die Bräuche von Ulea beobachten und müssen glauben, daß Radu in Rücksicht auf Mogemug irrt. Auf Cap sind die Begräbnisse im Gebirge. Die Bergbewohner holen die Leichen der im Tale Verstorbenen ab und erhalten für dieses Amt ein Geschenk an Früchten, Wurzeln usw. Es scheint, daß keiner der Angehörigen zu Grabe folgt.

Ein unverbrüchlicher Freundschaftsbund wird auf allen diesen Inseln ausschließlich zwischen zwei Männern geschlossen, der mit ganz besonderer Kraft die Verbündeten gegeneinander verpflichtet. Der Häuptling und der geringe Mann können auch dieses Bündnis eingehen, unbeschadet der Rangverhältnisse, denen ihr Recht fortwährend geschieht. Ob sich gleich diese Freundschaft auf allen diesen Inseln wiederfindet, ist sie doch an verschiedenen Orten mit verschiedenen Rechten und Pflichten verknüpft. Auf Cap muß bei jedem Handel der Freund für seinen Freund stehen, und wo ihm Unbill geschieht, oder wo er gefällt wird, liegt ihm die Pflicht der Rache ob. Zu gleichen Verpflichtungen kommt auf Ulea eine neue hinzu. Wenn der Freund die Gastfreundschaft seines Freundes anspricht, so tritt ihm dieser auf die Zeit seines Besuches sein Weib ab, welches auf Feis und westlicher nicht geschieht. Wir haben gesehen, daß auf Radack die Pflicht in erster Hinsicht unverbindlicher, in andrer dieselbe ist als auf Ulea.

Die Berührung mit der Nase ist, wie auf den Inseln des östlichen Polynesiens, die bräuchliche Liebesbezeugung.

Den Krieg kennen unter den Carolinen nur Pelli, Cap, Tuch und die entlegeneren Inseln, womit Tuch in Fehde ist. Die übrigen Inseln genießen, wie Ulea, eines unge störten Friedens. „Da“ — wiederholte oft und gern unser gutherziger Gefährte — „da weiß man nichts von Krieg und Kampf, da tötet nicht der Mann den Mann, und wer den Krieg sieht, dem wird das Haar weiß.“ — Auf Cap hat nicht immer der Krieg geherrscht. Sonst erkannte die Insel die Autorität eines Oberhauptes und es war Friede. Seit aber Gurr, der letzte Ulein herrscher, nicht mehr ist, sehten häufig die Häuptlinge der verschiedenen Gebiete ihre Fehden blutig aus. Wo eine Übertretung, eine Beleidigung ge-

schehen, wird das Tritonshorn geblasen. Beide Parteien rücken in Waffen gegeneinander. Man unterhandelt. Wo Genugthuung verweigert wird und kein Vergleich zustande kommt, wird gekämpft. Der Krieg dauert, bis von jeglicher Seite einer aus der Klasse der Hünplinge gefallen ist und die der Gegenpartei von seinem blutigen Fleische gekostet haben. Ein jeder führt eben nur ein Stückchen zum Munde. Dies ist eine unerlässliche Förmlichkeit. Der Friede, wenn erst diese Bedingung erfüllt ist, tritt wieder ein, und Ehen zwischen beiden Gebieten besiegeln ihn. Der Charakter dieser Insulaner ist dennoch mild und gastfreundlich, wie auf den übrigen Inselgruppen. Der Fremde auf Cap und Pelli geht unbefährdet durch die kriegführenden Parteien und genießt hier und dort gleich freundlichen Empfang. — Die von Cap werfen den Wurfspeer in Bogen mit Hilfe eines rinnenförmigen Stückes Bambus, worin das unbewaffnete Ende des Geschosses gehalten wird und beim Wurf den Anstoß erhält. Sie treffen so auf eine außerordentliche Weite. Es scheint diese Waffe mit der der Neuten und nördlichen Eskimos im wesentlichen zusammenzutreffen. — Sie haben auch den zweispitzigen Wurfsstab der Madacker. Derselbe Wurfspeer wird, wenn die Streitenden sich genähert, gerade und mit der bloßen Hand geworfen. Es wird zuletzt damit Mann gegen Mann gesodten. Der Häuptling leitet mit dem Tritonshorn das Treffen. Die Kriegsmacht zieht auf Booten und Flößen von Bambus gegen das feindliche Gebiet. Der Landung sucht man zu wehren. Auf dem Lande fallen die entscheidenden Kämpfe vor.

Die von Tuch gebrauchen in der Nähe den Wurfspeer, aus der Ferne aber die Schleuder. Ihr Wurf ist weit und sicher, sie handhaben diese Waffe mit bewundernswürdiger Geschicklichkeit. Sie tragen sie auch im Frieden stets um das Haupt gebunden und gebrauchen sie, um Vögel zu töten, Früchte von den Bäumen herabzuwerfen und dergleichen. Radu hatte auf Ulea von Eingeborenen von Tuch die Schleuder erlernt, und er vertrieb sich oft unter uns die Zeit mit dieser Übung, worin er übrigens sehr ungeschickt war.

Don Luis de Torres lobte an seinen Freunden von Ulea, was an unsern Freunden von Madack zu loben uns gefreut hat. Sie sind gut, freundlich, zierlich und schamhaft. Nie ist ein Weib an Bord der Maria gestiegen. Sie sind gemüthlich, liebevoll, freigebig und erkenntlich. Sie haben das Gedächtnis des Herzens. Das Ding, das nützliche Werkzeug etwa, das sie als eine Gabe aus lieber Hand besitzen, erhält und trägt zum späten Angedenken unter ihnen den Namen des Freundes, der es ihnen verehrt hat. Und so wollte Radu auf Madack den Tieren und Pflanzenarten, die wir eingeführt, unsre Namen zum ewigen Gedächtnis unser auflegen.

Von den Eingeborenen der Pelewinseln (Palaos, Panlog) entwirft uns Cantova ein abschreckendes Bild.*) Es sind nach den Nachrichten, die er eingesammelt, feindliche Menschenfresser. Dieselben erscheinen uns sodann in den Berichten des erkenntlichen Henry Wilson, der ihrer großherzigen Gastlichkeit die Rückkehr ins Vaterland verdankte, im günstigsten Lichte, dem Farbenspiele der Liebe, mit allen Tugenden ausgestattet — und die That bewährt, daß sie die meisten dieser Tugenden ausgeübt. Wir leben mit Wilson unter diesem Volke, sehen mit eignen Augen und urtheilen selbst. Seit Wilson haben die Engländer, Spanier, Amerikaner die Pelewinseln unangesehnt besucht, verschiedene Europäer haben sich dort angesiedelt, und der Trepan wird fortwährend auf deren Risse für den Markt von Canton gesammelt. Radu aus Ulea war auf den Pelewinseln, und in seinem Urtheil geht eine Vergleichung beider Völker uns auf. Diese Vergleichung ist, wie das Urtheil unsres Freundes, den Eingeborenen von Belli ungünstig. Radu rügt besonders, wie er sie aller Scham entblößt befunden, so daß sie viehisch den Naturtrieb vor aller Augen befriedigten. Er erweckte in uns das Bild einer ausschweifenden Verderbtheit, wie sie auf den Sandwichinseln zu Hause ist.

Etliche Blätter, die ein Spanier, der neun Monate auf den Pelewinseln zugebracht, uns in Cavite über diese Inseln mitgeteilt, sind schmähend und nicht beurteilend abgefaßt. Er macht weniger Eindruck auf uns als unser redlicher Freund, dessen Beschuldigungen er unter andern unständig wiederholt. „Der Mann erkennt das Weib im Angesichte aller Menschen. Alle sind bereit, für jede Kleinigkeit ihre Weiber preiszugeben u.“ Aber er gibt ihnen auch schuld, Menschenfleisch zu essen, und gönnt ihnen von Menschen kaum die Gestalt.

Wir legen seine traurige Schrift aus der Hand, nachdem wir bloß ihrer erwähnt. — Es sind wohl nicht mehr die unschuldigen, arglosen Freunde von Wilson. Was sie von uns gelernt, hat sie nicht besser gemacht.

*) Peuple nombreux, mais inhumain et barbare; les hommes et les femmes y sont entièrement nus et se repaissent de chair humaine, les Indiens des Carolines regardent cette nation avec horreur, comme l'ennemie du genre humain et avec laquelle il est dangereux d'avoir le moindre commerce. Ce rapport me paroît fidèle et très conforme à ce que nous en a appris le P. Bernard Messia, comme on le peut voir dans sa relation. Dieser Bericht wird nirgends gefunden und scheint nicht gedruckt worden zu sein.

Die Peurhyninseln. *)

Die hohen, vollen Wälder, welche die Kokospalme auf den Peurhyninseln bildet, täuschten uns von fern mit dem Anschein erhöhter Ufer. Rauch verkündete die Gegenwart des Menschen. Bald, als wir uns dem Lande genähert, unringten uns zahlreiche Boote, und ein friedliches Volk beehrte mit uns zu verkehren.

Die Insulaner sind stark und wohl gebaut, beleibter als die Bewohner der Osterinsel und von derselben Farbe wie sie. Sie sind nicht tätowiert, dagegen haben viele quer in die Haut des Leibes und der Arme eingerissene Furchen, Striemen, die bei einem noch frisch und blutend schienen. Es fehlen ihnen öfters die Vorderzähne. Ältere Leute werden feist und haben dicke Bäuche. Wir bemerkten verschiedene Greise, die den Nagel des Daumens wachsen gelassen, ein redendes Ehrenzeichen ihres vornehmen Müßigganges. Bei einem hatte dieser einwärts gebogene Nagel eine Länge von zwei bis drei Zoll erreicht.

Wir zählten gegen 36 Boote. In jedem waren sieben bis dreizehn Männer, welche zu einer Familie zu gehören schienen. Ein Greis (der Hausvater?) stand in der Mitte und führte das Wort. Er hatte, anscheinlich als Friedenszeichen, das Ende eines Kokosblattes um den Hals gebunden. Weiber befanden sich nur in drei Booten. In diesen nahm ein bejahrtes Weib (die Hausmutter?) den hinteren Sitz ein und schien eine gewichtige Stimme in den Angelegenheiten der Männer zu haben. Die Autorität keines einzelnen schien sich weiter als über sein eignes Boot zu erstrecken.

Die Weiber tragen einen mit freihängenden Baststreifen besetzten Gürtel, welcher dem Männerkleide von Kadack ähnlich ist; die Männer an dessen Statt nur ein durch Schnüre befestigtes Bündel von Kokosblättchen. Nur wenige hatten eine ärmliche Schulterbedeckung. Diese besteht in einer groben, aus zwei Stücken von einem Kokosblatt geflochtenen Matte. Ein Teil der Mittelrippe, der die Blättchen trägt, bildet den unteren Saum dieses korbähnlichen Mantels. Zuweilen sind gebleichte Pandanusblätter der Zierlichkeit wegen eingeflochten. Wenige trugen einen Kopfsputz von schwarzen Federn.

Sie drängten sich gesprächig und zutraulich an das Schiff, keiner aber unterging sich, unsern Einladungen, auf dasselbe zu steigen, Folge zu leisten. Sie hatten gegen unsre Waren, nach denen sie sich begierig

*) Voyage of Governor Philip. Second edition, London 1790, p. 233. — Lieut. Watts narrative of the return of the lady Peurhyn (Cap Sever) p. 254 und Appendix p. 33. Table 7, p. 39.

zeigten und die sie mit einer Art Verehrung empfangen, nur wenig zu vertauschen: einige Kokosmilch, meistens unreife, den Durst zu löschen, zufällig mitgenommene Gerätschaften und ihre Waffen. Diese sind lange Spieße von Kokosholz, an deren Fuß eine Handhabe von anderem Holze mit Schuiren von Kokosbast befestigt ist und deren Spitze entweder erweitert und zweischneidig oder einfach und lang zugespitzt ist. Sie weigerten sich erst, diese Waffen zu veräußern, und entschlossen sich nur dazu gegen lange Nägel oder wollene scharlachene Gürtel. Wir erhandelten von ihnen etliche Fischangeln, die, aus zwei Stücken echter Perlmutter zusammengesetzt und auf das zierlichste gearbeitet, denen der Sandwichinseln vollkommen gleich waren.

Die Boote sind aus mehreren, mittels Schuiren von Kokosbast wohl aneinander gefügten Holzstücken gearbeitet. Beide Enden sind über dem Wasser abgerundet und unter dem Wasser mit einem vorspringenden Sporen versehen. Sie haben einen Ausleger und die Waffen liegen auf demselben verwahrt.

Ein Boot, welches aus einer der entfernteren Inseln der Gruppe unter Segel auf uns zu kam, wurde nicht erwartet.

Die niedere Gruppe der Penrhyn ernährt reichlich eine starke Bevölkerung, welches das Ansehen der Menschen verbürgt. Wir kennen von ihren Erzeugnissen nur die Kokoswälder sondergleichen, die sie überziehen, und den Pandanus. Welche Früchte sonst und welche Wurzeln, ob auch das Schwein und der Hund, oder letzterer allein daselbst vorhanden sind, haben wir aus keinen Merkmalen abnehmen können.

Als wir uns von den Penrhyn entfernten, überhingen sie blitzend und donnernd Gewitterwolken und gewährten uns ein erhabenes Schauspiel, dessen man selten zur See genießt.

Die niedern Inseln unter dem 15.^o südl. Br. zwischen dem 138.^o und 149.^o westl. L.

Die Insel Romanzoff.

Die niedern Inseln, welche wir gegen den 15.^o südl. Br. zwischen dem 138. und 149.^o westl. L. westlich von Greenwich im Jahre 1816 gesehen, namentlich in der Ordnung, in der sie von Ost in West, der Richtung unsers Kurses, aufeinander folgen: die zweifelhafte Insel (Sumnitelny Ostroff), die Inseln Romanzoff und Spiridoff, die Kurik- und Deausketten und die Inseln Krusenstern, einerseits mit den Entdeckungen früherer Seefahrer und besonders mit denen von Le Maire

und Shonten, deren Kurs wir folgten, zu vergleichen, und andererseits ihre Namen auf der Karte von Tupaha, in deren Bereich sie sich befinden, aufzusuchen — überläßt der Verfasser dieser Aufsätze den gelehrten Hydrographen, die in Ansehung der gleichgestalteten Riffe und niedern Inseln dieses Meerstriches der wissenschaftlichsten Kritik bedürfen.

Krusenstern hat in seinen Beiträgen zur Hydrographie S. 173 u. f. die erste dieser Aufgaben abgehandelt. Wir können jedoch in der traurigen Spiridoffinsel die wohlbevölkerte und mit Kokosbäumen reich bewachsene Sondergründt nicht erkennen, was uns andre seiner Bestimmungen mit zu erschüttern scheint.

Die von uns gesehenen Inseln haben uns alle unwirbar und wirklich unbewohnt erschienen, der Kokosbaum erhebt sich nur auf der kleinen Insel Romanzoff, der einzigen, auf der wir landeten. Die Bildung, zu der sie insgesamt gehören, ist bereits erläutert worden. Wir haben nur über die, welche wir betreten haben, einige Bemerkungen mitzuteilen. Ein Blick auf den Atlas wird in Rücksicht der übrigen belehrender sein als was wir zu sagen vermöchten.

Die Insel Romanzoff ist von geringem Umfange. Der aufgeworfene Damm von Madreporengeschoben, der ihren äußern Saum bildet, schließt eine Niederung ein, wo die Danmerde mehr Tiefe zu haben scheint und aus welcher sich schlankstämmige Kokospalmen hie und da erheben, ohne sich zu einem ganzen Walde zu drängen. — Der erhöhte schützende Rand ist auf der Seite unter dem Winde stellenweise durchbrochen, und es scheint, daß bei sehr hoher Flut das Meer in das Innere der Insel eindringen müsse. Das an manchen Stellen angesammelte Regenwasser war vollkommen süß.

Die Flora ist von der äußersten Dürftigkeit. Wir zählten nur neunzehn Arten vollkommene Pflanzen (ein Farukraut, drei Monokotyledonen und fünfzehn Dikotyledonen), und wir glauben nicht, daß viele unsrer Aufmerksamkeit entgangen sind. Die niedern Akotyledonen, womit in höheren Breiten die Vegetation anhebt, scheinen zu fehlen. Die Lichene erscheinen nur an älteren Baumstämmen als ein pulverähnlicher Überzug, und der schwarze Anflug des Gesteins scheint nicht vegetabilischer Natur zu sein. Ein Moos und etliche Schwämme, die wir auf Madack gefunden, haben sich uns auf Romanzoff nicht gezeigt. — Die Pflanzen, die wir beobachteten, waren: ein Polypodium, der Kokosbaum, der Pandanus, ein Gras, *Scaevola Königii*, *Tournefortia argentea*, *Lythrum Pemphis*, *Guettarda speciosa*, eine *Cassyta*, eine *Euphorbia*, eine *Boerhavia*, eine krautartige Nesselart, Pflanzen, welche alle auf Madack vorkommen; und an Pflanzen, die daselbst fehlen: zwei strauchartige Rubiaceen, ein anderer Strauch, *Lithospermum incanum*

Forst., *Portulacca* (*oleracea*?), *Lepidium piscidium* Forst. und eine *Buchnera*(?).

Gesträuche mit ganzrandigen, einfachen, meist fleischigen Blättern und farblosen Blüten bilden ein leicht durchdringliches Gebüsch, über welches der Kolosbaum sich erhebt, worin der Pandanus sich allein durch seine auffallende Form auszeichnet und nur die *Cassya* mit blätterlosen rötlichen Fäden rankt. Der Grund scheint überall durch das lose Pflanzenkleid hindurch.

Wir haben die Ratte, die freilich während der heißen Mittagsstunden (der Tageszeit, die wir auf der Insel zubrachten) sich eingezogen hält, nicht wahrgenommen. Verschiedene Arten Waldvögel (*Numenius*, *Scolopax*) waren auf der Insel häufig, sie schienen nicht den Menschen fürchten gelernt zu haben. Sie wichen nur vor unserm Tritten, wie zahmes Geflügel in einem Wirtschaftshof. Die *Sterna stolidus* war unter den Wasservögeln am häufigsten. Der zutrauliche Vorwitz dieses Vogels hat ihm billig seinen Namen verdient. Es flogen uns in diesem Meerstrich mehrere buchstäblich in die Hände, und wir schenkten etlichen ihre Freiheit wieder, nachdem wir ihnen Zettel mit dem Namen des Schiffes und dem Datum um den Hals gebunden hatten.

Eine kleine Eidechse schien auf der Insel Romanzoff der einzige unbesügelte Gast zu sein. Ein kleiner Schmetterling war gemein und das einzige Insekt, das uns in die Hände fiel.

Die Insel Romanzoff wird von andern Inseln her besucht, welche außer Sicht von derselben liegen. — Der Landungsplatz ist auf der Seite, die dem Winde zugekehrt ist. Von da aus führen glänzend in die scharfen Korallentrümmer getretene Pfade in verschiedenen Richtungen durch die Insel. Wir fanden im Innern ein der Verwesung überlassenes Boot, das aus einem Kolosstamm ausgehöhlt und mit einem Ausleger versehen war. An zwei verschiedenen Stellen standen leichte, zirkelförmige Hütten, die aus wenigen Stäben, groben Matten und Kolosblättern zusammengesetzt waren. Wir fanden in einer derselben ein kannmähnliches Gerät von Holz, mit Schnüren von Kolosbast zusammengefügt. Gruben waren zum Ansammeln des Regenwassers gehöhlt. Feuer hatte an verschiedenen Orten über der Erde gebrannt, Backgruben bemerkten wir nicht. Unter dem Winde der Insel schien längs dem Strande ein Platz zum Aufziehen von Leinen eingerichtet zu sein, und in der Nähe dieses Ortes war ein junger Baum mit abgeschnittenen Ästen, woran Kolosnüsse und Blätter und eine Schuur von Kolosbast hingen.

Feste Wohnungen oder Morais waren auf der Insel Romanzoff nicht, und wir fanden keine Merkmale eines neulichen Besuches der Menschen.

Waihu oder die Osterinsel. — Salas y Gomez.*)

Wir setzten eben nur den Fuß auf den Lavastrand der Osterinsel, und schmeicheln uns nicht, die Kenntniß, die man davon hat, beträchtlich erweitern zu können. Wir beziehen uns auf die Berichte unsrer Vorgänger, und suchen nur den Eindruck, den diese rasche Berührung in uns hinterließ, unsern Lesern zu vergegenwärtigen.

Die Osterinsel erhebt sich mit breitgewölbtem Rücken, dreieckig, die Winkel an pyramidenförmige Berge anlehnend, majestätisch aus den Wellen empor. Es wiederholen sich in ihr im kleinen die ruhig großartigen Linien von O-Waihi. Sie schien uns durchaus mit dem frischesten Grün angetan, die Erde überall und selbst an den steilsten Abhängen der Berge in geradlinige Felder eingeteilt, die sich durch anmutige Farbenabstufungen unterschieden, und deren viele in gelber Blüte standen. Wir staunten diese vulkanische, steinbedeckte, wegen ihres Mangels an Holz und Wasser berückigte Erde verwundert an!

Wir glaubten einige der kolossalen Bildsäulen, die so viel Bewunderung erregen, auf der Südostküste mit dem Ferrorohr unterschieden zu haben. In Cooksbai auf der Westküste, wo wir die Anker fallen ließen, sind diejenigen dieser Büsten, die den Landungsplatz bezeichneten, und die Lifianskoh noch gesehen hat, nicht mehr vorhanden.

Zwei Kanots (wir sahen im ganzen nur drei auf der Insel) waren uns, jedes mit zwei Mann bemannt, einladend entgegengekommen, ohne sich jedoch an das Schiff heran zu wagen. Schwimmende hatten unser zum Sondieren ausgefetztes Boot umringt und den Tauschhandel mit ihm eröffnet. Die Untrene eines dieser Handelnden war streng bestraft worden. Wir ließen, eine Landung zu versuchen, ein zweites Boot in die See. Ein zahlreiches Volk erwartete uns friedlich, freudig, lärmend, ungeduldig, kindergleich und ordnungslos am Ufer. Mit Laperouse zu entscheiden, ob diese Kindermenschen zu bedauern sind, zügelloser zu sein als andre ihrer Brüder, ist unsers Amtes nicht. Gewiß ist es, daß dieser Zustand den Verkehr mit ihnen erschwert. Wir näherten uns dem Strande. Alles lief, jauchzte und schrie, Friedenszeichen, bedrohliche Steinwürfe und Schüsse, Freundschaftsbezeugungen wurden gewechselt. Endlich wagten sich die Schwimmenden haufenweise an uns heran, der Tauschhandel begann mit ihnen und ward mit Redlichkeit geführt. Alle, mit dem wiederholten Rufe: Hoé! Hoé!, begehrten Messer oder Eisen gegen die Früchte und Wurzeln und die zierlichen

*) Krusenstern, Beiträge zur Hydrographie p. 219.

Fischerneze, die sie uns anboten, zum Tausch. Wir traten auf einen Augenblick an das Land.

Diese als so elend geschilderten Menschen schienen uns von schönen Gesichtszügen, von angenehmer und ausdrucksvoller Physiognomie, von wohlgebildetem, schlankem, gesundem Körperbau, das hohe Alter bei ihnen ohne Gebrechen. Das Auge des Künstlers erfreute sich, eine schönere Natur zu schauen, als ihm die Badeplätze in Europa, seine einzige Schule, darbieten. Die bläulich breitlinige Tätowierung, die den Lauf der Muskeln kunstreich begleitet, macht auf dem bräunlichen Grunde der Haut eine angenehme Wirkung. Es scheint an Bastzengen kein Mangel zu sein. Weiße oder gelbe Mäntel davon sind allgemein. Frische Laubkränze werden in den bald länger bald kürzer abgeschnittenen Haaren getragen. Kopfputze aus schwarzen Federn sind seltener, wir bemerkten zierlich anliegende Halsbänder, die vorn mit einer geschliffenen Muschel (Patella) geschmückt waren. Keine unschöne, entstellende Zieraten fielen uns auf. Die bei einigen Greisen durchbohrten und erweiterten Ohrklappen waren zusammengeknüpft, in das Loch wieder durchgezogen und unscheinbar. Die Schneidezähne waren öfters ausgebrochen. Einige junge Leute unterschieden sich durch eine viel hellere Farbe der Haut. Wir sahen nur wenige Weiber, diese mit dunkelrot gefärbten Gesichtern, ohne Reiz und Anmut und wie es schien ohne Ansehen unter den Männern. Eine derselben hielt einen Säugling an der Brust. Wir halten uns deshalb zu keinem Schluß über das Zahlenverhältnis der beiden Geschlechter berechtigt.

Wenn wir die Berichte von Cook, Laperouse, Lissianskoy und unsre eignen Erfahrungen vergleichen, drängt sich uns die Vermutung auf, daß sich die Bevölkerung der Osterinsel vermehrt und der Zustand der Insulaner gebessert hat. Ob aber die wohlthätigen Absichten des menschenfreundlichen Ludwig XVI., der diesem Volke unsre Haustiere, nutzbaren Gewächse und Fruchtbäume durch Laperouse überbringen ließ, erreicht worden, konnten wir nicht erfahren, und wir müssen es bezweifeln; wir sahen nur die in Cook aufgezählten Produkte, Bananen, Zuckerrohr, Wurzeln und sehr kleine Hühner.

Als wir am Abend die Anker lichteten, ruhten befruchtende Wolken auf den Höhen der Insel.

Wir haben die vermutliche Veranlassung des zweifelhaften Empfanges, den man uns auf der Osterinsel gemacht, seither erfahren und über uns selbst zu erröthen Ursache gehabt, wir, die wir diese Menschen Wilde nennen. —

Die Insel Salas y Gomez ist eine bloße Klippe, die nackt und niedrig aus den Wellen hervortaudt; sie erhebt sich sattelförmig gegen beide Enden, wo die Gebirgsart an dem Tage liegt, indem die Mitte anscheinlich mit Geschieben überstreut ist. Sie gehört nicht zu den Korallenriffen, die nur weiter im Westen vorzukommen beginnen. Vermuthen lassen sich Zusammenhang und gleiche Natur mit dem hohen vulkanischen Lande der nahegelegenen Osterinsel. Noch sind keine Anfänge einer künftigen Vegetation darauf bemerkbar. Sie dient unzähligen Wasservögeln zum Aufenthalt, die solche kahle Felsen begrünter, obgleich unbewohnten Inseln vorzuziehen scheinen, da mit den Pflanzen sich die Insekten auch einstellen, und die Ameisen, die besonders ihre Brut befördern.

Die Seevögel, nach unsrer unmaßgeblichen Erfahrung, werden am häufigsten über dem Winde der Inseln, wo sie nisten, angetroffen. — Man sieht sie am Morgen sich gegen den Wind vom Lande entfernen und am Abend mit dem Winde dem Lande zufliegen. Auch schien Kadu den Flug der Vögel am Abend zu beobachten.

Man soll bei Salas y Gomez Trümmer eines gescheiterten Schiffes wahrgenommen haben; wir spähten umsonst nach denselben. Man schaudert, sich den möglichen Fall vorzustellen, daß ein menschliches Wesen lebend darauf verschlagen werden könnte; denn die Eier der Wasservögel möchten sein verlassenes Dasein zwischen Meer und Himmel auf diesem kahlen sonnengebrannten Steingestell nur allzusehr zu verlängern hinreichend haben.

Die Sandwichinseln. — Die Johnstoneinseln.

O-Baihi steigt in großartig ruhigen Linien majestätisch aus den Wellen empor und gestaltet sich mit enormer Masse zu drei verschiedenen Berggipfeln, von denen auf zweien der Schnee mehrere Monate im Jahre liegt.

Wir haben beidemal die Sandwichinseln im Spätjahr besucht und auf den Höhen von O-Baihi keinen Schnee gesehen.*)

Mauna-roa, der große Berg, La Mesa, die Tafel der Spanier,**)

*) Im November 1816 und im September 1817.

***) O-Baihi und die Sandwichinseln, La Mesa oder La Mira und Los Monges der alten spanischen Karten (San Francisco von Ansons Karte möchte ebenfalls O-Baihi sein) mußten oft von den Galeonen auf der Fahrt von Acapulco nach Manila gesehen werden. Es ist zu bemerken, daß Herr Marini in den Volkssagen von O-Baihi keine Erinnerung früheren Verkehrs mit Europäern auffinden konnte.

erhebt sich breit gewölbt südlich im Innern der Insel und überragt die andern, die sich ihm anschließen. Mauna-kea, der kleine Berg, der nächste nach Mauna-roa, nimmt mit zackigen Zinnen den Norden ein. Der dritte, Mauna-Wororah, ein vulkanischer Pil, befindet sich auf der Westküste. Sein Krater ist in Bancouvers Atlas abgebildet. Auf seinen nackten Abhängen erschimmern Lavaströme, deren letzten er durch einen Seitenausbruch im Jahre 1801 nach dem Meere zu ergossen hat.^{A)} Das Dorf Powarua ist am Strande auf dieser schlackenartigen Lava erbaut. Der Mauna-Puorah, der die Nordwestspitze der Insel bildet, schließt sich als ein geringerer Hügel den Grundfesten von Mauna-kea an.

Die Höhen von O-Waihi erscheinen meist klar und rein während der Nacht und am Morgen; der Wasserdunst schlägt sich gegen Mittag an denselben nieder; die Wolken, die sich erzeugen, ruhen am Abend in dichtem Lager verhüllend über der Insel und lösen sich gegen Mitternacht wieder auf.

Wo wir uns O-Waihi genähert haben, die Nordwestspitze umsegelnd und längs der Westküste bis an den südlichen Fuß des Wororah bei Titatua, erscheinen die Abhänge kahl und sonnengebrannt. Etliche Gegenden gehören dem Feldbau an, die meisten überzieht ein spärlicher Graswuchs. Hoch unter den Wolken fängt erst die Region der Wälder an, und das Auge erreicht kaum die nackten Kronen des Riesenbaues. Der Strand bietet eine ununterbrochene Reihe von Ansiedlungen dar, die, wie man nach Süden fortschreitet, reicher ungrünt und von häufigeren Kokospalmen untermischt sich zeigen.

In der vulkanischen Gebirgskette der Sandwichinseln scheint allein noch der Wororah auf O-Waihi wirksam zu sein. Heiße Quellen befinden sich im Gebiete Kooala bei dem Wohnsitze des Herrn Jung, an der Küste südlich von Puorah. — Die Kette läuft an der Nordwestspitze von O-Waihi über die Inseln Mauwie, Morotoi und O-Wahu nach Westnordwest. Der östlichere Berg auf Mauwi gibt an Höhe dem Wororah, dessen großartige Formen er wiederholt, nur wenig nach. Der westlichere ist niedriger, und sein Gipfel scheint in zwei verschiedene Spalten von Nord in Süd tief eingegrissen zu sein.

Die großgezeichneten Berglinien senken sich auf Morotoi noch niedriger bis zu der ganz flachen westlichen Spitze dieser Insel. Das Gebirge erhebt sich wiederum auf O-Wahu (Wao-hoo der Engländer), wo es bei einem ganz verschiedenen Charakter kaum ein Viertel der Höhe von O-Waihi erreicht. Zwei ungleiche Berggruppen erheben sich auf der Insel O-Wahu. Die östliche niedrige hat einen größern Umfang

A) Im Jahre 1774 nach Choris, Voyage pittoresque. Isle Sandwich p. 2.

als die westliche, welche die höheren Gipfel enthält. Das Gebirge, von reichbewässerten, schön begrünten Tälern tief durchfurcht, erhebt zackige Gipfel in unruhigen Linien. Tiefer als in O-Waihi senken sich die Wälder auf ihren Abhängen zu den sonnengebrannten Ebenen, welche die Insel meist umsäumen und einst Korallenriffe waren, die das Meer bedeckte; und Korallenriffe erstrecken sich vor diesen Ebenen weit in das Meer. Eine Furche im Kliff am Ausflusse eines Stromes angesammelter Berggewässer bildet am südlichen Fuß der östlichen Bergmasse den sichern Hafen von Hana-ruru, von welchem Orte aus sich unsre Exkursionen in verschiedenen Richtungen durch beide Teile der Insel erstreckten.

Der nächste niedrige Hügel hinter Hana-ruru ist ein alter Vulkanenkrater, dessen verschütteter Mund, wie die äußern Abhänge, mit dichtem Grase bewachsen ist. Ein anderer ähnlicher, aber größerer und höherer Krater begrenzt als ein meerbespültes Vorgebirge die Aussicht nach Osten. Angebliche Diamanten, die ein Europäer in dieser Gegend gefunden haben soll, haben den Tabu veranlaßt, mit dem dieser Berg belegt worden ist. Man hat uns als solche gemeine Quarzkristalle gezeigt.

Das Gebirge erhebt sich hinter diesen nackten Vorhügeln schön begrünt in ungleichen Stufen zu seinem höchsten Rücken, welcher längs der nördlichen Küste läuft. Täler und Schluchten führen zu den Pässen, die es zwischen seinen Gipfeln durchkreuzen. Das Tal Nuann hinter Hana-ruru ist unter allen das weiteste und amnützigste. Jenseits gegen Norden oder Nordosten bietet das Gebirge einen steilen Absturz, den man nur barfuß auf schwindligen Pfaden und Felsenstiegen erklimmen kann.

Niedere Hügel, von sonnengebrannten Savannen überzogen, vereinigen die beiden Bergmassen der Insel. Südlich dieser Hügel schlängelt sich mehrfach verzweigt bis an deren Fuß der Einlaß des Meeres, den die Engländer Pearl river nennen, durch eine weite Ebene, die ein meerverlassenes Korallenriff ist, dessen Oberfläche gegen zehn Fuß über den jetzigen Wasserspiegel erhaben sein mag.

Dieser Fjord scheint den schönsten Hafen darzubieten, doch soll eine Bank den Schiffen den Eingang versperren. Er nimmt nur vom östlichen Gebirge Wasserströme auf.

Das westliche höhere Gebirge, dessen Rücken nach dem Innern der Insel gefehrt ist, ergießt seine Gewässer in die Täler, die es gegen Westen zwischen etliche Arme einschleift. Die Pässe zwischen den Gipfeln sind hoch und steil und nur auf gefährlichen Pfaden zu erklettern. Die Üppigkeit der Vegetation, die in der Höhe von etwa dreihundert Toisen, zu welcher wir gestiegen, unverändert erscheint, entzieht meist dem Auge des Geognosten den Gegenstand seiner Forschung, und die Gebirgsart kommt selten an den Tag.

Wir haben in beiden Theilen der Insel nur Mandelstein und Tonporphyr beobachtet; schwarze Stellen, die wir von der See aus am östlichen Abhang und Fuße des größern alten Kraters bemerkten, schienen uns eine Lava zu sein.

Um die Gipfel der Berge sammeln sich die Wolken an, und Regen fällt häufig im Innern der Insel, während eine brennende Sonne den Strand versengt.

Die Temperatur verändert sich merklich, sobald man nur von den äußeren Ebenen in die Bergtäler tritt.

Wir besaßen bereits drei voneinander sehr abweichende ungenügende Messungen der Höhe von Mauna-roa, nach King, Marchand und Horner. Die genauere Messung von Herrn von Kokebue stimmt bis auf sechs Toisen mit dem mittleren der drei früheren überein, und seine trigonometrische Arbeit über die übrigen Gipfel der Sandwichinseln bietet eine interessante Reihe dar. A)

Die Kürze der Frist, die uns beidemal bestimmt war, erlaubte uns nur mit Betrübnis zu den Bergen von O-Waihi zu schauen, die uns zu verdienen schienen, der Zweck einer eignen Reise nach den Sandwichinseln zu sein. Wir mußten am Ziele selbst darauf Verzicht tun.

Mauna-roa von Titatua aus zu besteigen erfordert eine Reise von mindestens zwei Wochen (man vergleiche Vancouver), und wenn wir zu Titatua und zu Powarua am Fuße selbst des Wororay dessen Gipfel in kurzer Frist zu ersteigen hoffen durften, blieb uns die Reise zum Schiff nach Hana-ruru in einem Doppelkanot der Eingeborenen unzuverlässig, da sich auf keinen Fall über ein solches Fahrzeug gebieten läßt, häufige Tabu die Schifffahrt hemmen, und die Überfahrt von O-Waihi nach Mauwi und von Morotoi nach O-Wahu von den Winden erschwert und lange verzögert werden kann. Was Archibald Menzies, der gelehrte Gefährte von Vancouver, in verschiedenen Reisen auf den Höhen von O-Waihi und Mauwi an Pflanzen gesammelt hat, ist mit so vielen andern Schätzen im Herbario Banks' noch vergraben; und obgleich der ehrwürdige Senior der Naturforscher sein Gazophylacium mit gleich unbeschränkter Gastfreiheit allen Ge-

A) Auf O-Waihi Mauna-roa	2482,4 Toisen
Mauna-tea	2180,1 "
Mauna-Wororay	1687,1 "
Mauna-Puoray (nördl. mitgeteilt)	817,3 "
Der östliche höhere Gipfel von Mauwi	1669,1 "
Auf O-Wahu der höchste Gipfel im NB.	631,2 "
" " der höchste Gipfel im SO.	529,0 "
(Kokebues Reise II. S. 21 und 22.)	

lehren offen hält, hat keiner noch übernommen, uns mit der alpinischen Flora von O-Waihi bekannt zu machen.

Die Flora von O-Wahu hat mit der des nächsten Continents, der Küste von Kalifornien, nichts gemein. Die blätterlose Form der Akazien, die Gattungen *Metrosideros*, *Pandanus*, *Santalum*, *Aleurites*, *Dracaena*, *Amomum*, *Curcuma*, *Tacca* drücken ihr das Siegel ihres Ursprungs und ihrer natürlichen Verwandtschaft aus. Vorherrschend sind die Familien der Rubiaceen, Contorten und Urtizeen, aus welcher letzten viele verschiedene wildwachsende Arten zur Verfertigung verschiedenartiger Bastzeuge benutzt werden.*) Etliche baumartige milchige Lobeliaceen zeichnen sich aus. — Der äußere Saum der Insel bringt nur wenige Arten Gräser und Kräuter hervor. — Im Innern ist die Flora reich, ohne jedoch an üppiger Fülle der brasilianischen Natur vergleichbar zu sein. Nur niedrige Bäume steigen hinauf zu Thal; unter ihnen die *Aleurites triloba*, die mit weißlichem Laube sich auszeichnende Gebüsche um den Fuß und an dem Abhange der Berge bildet. Man findet hier und da in den hohen Bergschluchten wundervolle Bananenhaine, die, Stamm an Stamm gepreßt, eine dunkle Nacht unter ihren großen ausgebreiteten Blättern hegen. Diese Pflanze, die am Strande kultiviert kaum fünf Fuß hoch wird, erreicht an solchen Orten eine dreifache Höhe. — Die Akazie, aus deren Stamm die großen Kanots der Eingeborenen ausgehöhlt werden, erreicht nur im hohen Gebirge die dazu erforderliche Größe, und es findet sich auch nur da der Sandelbaum, dessen in China so sehr gepriesenes Holz dem Beherrscher dieser Inseln zu Schätzen verhilft, während das bedrückte Volk, welches dasselbe einsammeln muß, seinem Feldbau und seinen Künsten entzogen, verarmt.

Die Tarowurzel (*Arum esculentum*), zu einem zähen Brei, nachdem sie gekocht worden, gestampft, macht die Hauptnahrung des Volkes aus. Am fruchtreichsten unter den Sandwichinseln ist O-Wahu, von der O-Waihi einen Teil seines Bedarfs an Taro bezieht. Die Kultur der Täler hinter Hana-ruru ist bewundernswürdig. Kunstvolle Bewässerungen unterhalten selbst auf den Hügelu Taropflanzungen, die zugleich Fischweihen sind, und allerlei nutzbare Pflanzungen werden auf den sie scheidenden Dämmen angebauet. Viele eingeführte Pflanzen werden nun neben den ursprünglich einheimischen angebauet; aber das Volk, welches seiner alten Lebensweise anhängt, macht von wenigen Gebrauch. Unter diese ist hauptsächlich der Tabak zu rechnen, dessen Genuß sich anzueignen alle Völker der Erde sich gleich bereitwillig erwiesen haben.

*) Der Papiermaulbeerbaum (*Broussonetia papyrifera*) wird auf den Sandwichinseln, wie auf den meisten Inseln der Südsee, zur Verfertigung von Zeugen angebauet. Man irrt aber zu glauben, daß nur aus dessen Rinde Zenge gemacht werden.

Die Wassermelone, die Melone und das Obst überhaupt haben nächst dem Tabak die willigste Aufnahme gefunden. Außer dem verderblichen Kava werden gegorene Getränke aus der Tea-root (*Dracaena terminalis*) bereitet, aber das Zuckerrohr wird dazu noch nicht benutzt.

Der Betriebsamkeit des Herrn Marini als Landwirt haben die Sandwichinseln im allgemeinen, und O-Bahu, sein jetziger Aufenthalt, insbesondere vieles zu verdanken. Er hat unsre Tier- und Pflanzenarten unermüdlich eingeführt und vermehrt. Er besitzt bei Hana-ruru zahlreiche Rinderherden. (Die Ziegen scheinen allgemeiner verbreitet.) Er besitzt Pferde, und wird Esel und Manttiere, die in diesen Gebirgen nützlich sind, vermehren. Viele ausländische Bäume und Gewächse werden in seinen Pflanzungen gehegt. Etliche, die er eingeführt, werden bereits überall verwildert gefunden, z. B. *Portulacca oleracea*. (Der einheimischen Flora gehören nur zwei andre Arten derselben Gattung an.) Er hat jüngst den Reis, nach mehreren vergeblichen Versuchen, aus chinesischem Samen aufgehen sehen. Er hat Weinberge von beträchtlichem Umfange angelegt, und die Traube gedeiht zum besten; aber er ist in der Kunst, den Wein zu keltern, noch ungeübt. Wir haben auf unsrer Reise vielfach in Erfahrung gebracht, daß überall die Kunst, die vorhandenen Produkte zu benutzen, dringenderes Bedürfnis sei als die Einföhrung neuer Erzeugnisse, und ergreifen diese Gelegenheit, menschenfreundlichen Reisenden einen nützlichen Fingerzeig zu geben. Es bedarf nur etlicher Bücher zum Unterricht.

Die einzigen ursprünglich wilden Säugetiere der Sandwichinseln sind eine kleine Fledermaus und die Ratte. Dieser hat sich nun unsre Hausmaus zugesellt, wie sich auch der Floh, *Blatta*-Arten und andre schädliche Parasiten eingefunden haben. Die Rinder sind nun im Innern von O-Baihi verwildert, wo der König zuweilen welche für seinen Tisch erlegen läßt. Wir bemerkten unter den Landvögeln die *Nectarinia coccinea*, deren geschätzte Federn einen Teil des Tributs ausmachen. Das Meer ist reich an Fischen, deren viele mit einer außerordentlichen Farbenpracht begabt sind. Sie gehören zu den Lieblings Speisen der Eingeborenen, welche verschiedene Arten in den Taropflanzungen und in Fischweihern erziehen, die auf den Kliffen längs dem Strande durch Mauergehege gebildet sind.

Unter den Krebsen zeichnen sich schöne *Squilla*- und *Palinurus*-arten aus, unter den Muscheln die kleine Perlmuttermuschel, welche nur im Pearl-River gefischt wird und aus der kleine Perlen von geringem Wert gewonnen werden.

Den reichsten und interessantesten Teil der Fauna möchten die Seewürmer und Zoophyten ausmachen. Es scheinen hier im allgemeinen

andre Arten als auf Madag vorzukommen. Das fortschreitende Wachstum der Riffe selbst scheint den Eingeborenen nicht entgangen zu sein. Man erzählte uns, daß einmal die Menschen, welche auf Geheiß des Königs eine Mauer aufführten, wozu sie die Steine aus dem Meere holen mußten, bei der Arbeit geäußert, es würde solche von selbst nachwachsen und sich vergrößern.

Wir besitzen über die Sandwichinseln nur noch die Berichte flüchtiger Reisenden, welche uns in ihrer Irene nur Bilder vorführen, wo wir gründlichere Erkenntnis erwarten und zu begehren immer mehr gereizt werden. Cook entdeckte diese Inseln, und ein unglücklich begonnener Streit ließ ihn unter den starken und kriegerischen O-Waihiern sein schönes Leben beschließen. Sie hatten ihn wie einen Gott verehrt, sie verehren noch sein Andenken mit frommem Sinn. Der Handel folgte den Spuren von Cook nach der Nordwestküste von Amerika; und die Sandwichinseln, die den dahin fahrenden Schiffen alle Arten Erfrischungen darboten, erhielten sofort die Wichtigkeit, die ihnen ihr Entdecker beigelegt. Wir werden mit Vancouver einheimisch auf denselben. Ein großer Mann, den wir schon bei Cook als Jüngling kennen gelernt, hatte auf O-Waihi die Zügel der Macht ergriffen und strebte nach der Alleinherrschaft der gesamten Gruppe. Tameiameia versicherte sich des Schutzes von Großbritannien, indem er in die Hände seines Freundes Vancouver selbständig, freiwillig und feierlich dem König Georg huldigte. Spätere Reisende bis auf Lisianskoy, von den auf den Sandwichinseln angesiedelten Europäern unterrichtet, erweitern unsere Kenntniss derselben und berichten uns den Verlauf der Geschichte. Unsere gewinnlüchtigen Abenteurer schüren geschäftig den Krieg, um die Waffen, womit sie bezahlen, in Preis zu erhalten. Tameiameia vollführt die Eroberung aller Inseln, und der König von Atuai (der in Westen abgeforderten Gruppe) eilt, sich freiwillig dem zu unterwerfen, dem er nicht widerstehen kann. Er wird zwar zur Empörung unter der Flagge der Russisch-Amerikanischen Kompanie verleitet, aber er sühnt sogleich sein Vergehen und huldigt seinem Lehnsheeren aufs neue (1817).

Tameiameia, durch die Lage seines Reiches und das Sandelholz, das es hervorbringt, begünstigt, hat erstaunliche Reichthümer gesammelt. Er kauft mit barem Gelde Geschütz und Schiffe, baut selbst kleinere Schiffe, die, wenn er das Kupfer sie zu beschlagen erspart, auf das Land gezogen unter Schwuppen zu Titatua, Karakaoa und andern Orten der Insel O-Waihi verwahrt werden. Er schiekt seine Schiffe aus, halb von Eingeborenen, halb von Europäern bemannt, und versucht, was ihm noch nicht geglückt, seiner Flagge Eingang in Kanton zu verschaffen. Er wählt mit großer Menschenkenntnis unter den Europäern, die sich

seinem Dienste anbieten; aber er ist gegen die, die er braucht, mit Löhnen und Gehalten freigebig; er ist großgefinnt und bleibt, bei der Belehrung, die er von den Fremden annimmt, dem Geiste seines Volkes und den väterlichen Sitten getreu.

Aber nach dem Tode des alten Helden wird sein durch Gewalt gegründetes und zusammengehaltenes Reich, dessen Teilung bereits entschieden und vorbereitet ist, in sich zerfallen.

Kareimoku, sonst Raja genannt (Bill Pitt der Engländer), aus dem königlichen Geblüt aus Mauwi entsprossen, ward nach der Eroberung dieser Insel, noch ein Knabe, von Tameiameia verschont, liebevoll behandelt und anferzogen. Er hat ihm Liebe, Güter, Macht geschenkt, ihn zu einer Größe erhoben, die kaum der eignen weicht. Er hat das Recht, über Leben und Tod zu sprechen, in seine Hände niedergelegt. Er hat ihn stets treu befunden. Kareimoku, Statthalter von O-Wahu und Herr der Festung von Hana-ruru auf dieser letzteren, ihres Hafens wegen wichtigsten der Inseln, ist dieselbe an sich zu reisen gerüstet und kauft für eigne Rechnung Geschütz und Schiffe. Mit ihm ist einverstanden und in enger Freundschaft verbunden Teimotu, der, aus dem Königsstamm von O-Waihi und ein Bruder der Königin Rahumanu, die Insel Mauwi zu seinem Anteil erhält. Der König von Atuai wird unabhängig sein angeborenes Reich behaupten. Und der natürliche Reichserbe, der schwache, geistlose Liolio (Prince of Wales der Engländer), Enkel des letzten Königs von O-Waihi, Sohn von Tameiameia und der hohen Königin Rahumanu, vor dem sein Vater nur entblößt erscheinen darf, wird auf die Erbinsel O-Waihi beschränkt. Kein Ausländer, soviel ihrer auch unter den mächtigsten Häuptlingen und Reichsvasallen gezählt werden, kann über die Eingeborenen zu herrschen irgendeinen Anspruch machen.

Bei diesen bevorstehenden Staatsumwälzungen werden die Sandwich-Inseln bleiben, was sie sind: der Freihafen und Stapelplatz aller Seefahrer dieser Meere. Sollte es irgendeine fremde Macht gelüsten, unsinnig Besitz von denselben zu nehmen, so würde es, die Unternehmung zu vereiteln, nicht der eifersüchtigen Wachsamkeit der Amerikaner bedürfen, welche sich den Handel dieser Meere fast ausschließlich angeeignet, und nicht des sichern Schutzes Englands. Die Eroberung könnte zwar gelingen. Das Fort im Hintergrunde des Hafens von Hana-ruru, welches Herr Jung ohne Sachkenntnis angelegt, ein bloßes Biered von trockenem Mauerwerk, ohne Bastionen oder Thürme und ohne Graben, entspricht nicht der doppelten Absicht des Herrschers, sich gegen äußern Angriff und innern Feind zu verwahren. Das Fort müßte, wo es steht, regelmäßig erbaut sein, und es sollte eine Batterie auf dem

äußersten Rande des Riffes den Eingang des Hafens verteidigen. Bei dem Vorrat an Geschütz und Waffen sind die Eingeborenen im Artilleriedienst wie in unsrer Kriegskunst noch unerfahren. Ein erster Überfall könnte entschieden zu haben scheinen; aber die Sieger hätten nur die Erde zu ihrem eignen Grabe erobert. Dieses Volk unterwirft sich Fremden nicht, und es ist zu stark, zu zahlreich und zu waffenfreudig, um schnell, wie die Eingeborenen der Marianeninseln, ausgerottet zu werden.

Dieses ist die geschichtliche Lage der Sandwichinseln. Was im Missionary register für 1818, Seite 52, behauptet wird, daß ein Sohn von Tamori, König von Atuai, welcher jetzt in der Schule der auswärtigen Missionen zu Cornwall (Connecticut, Nordamerika) nebst andern O-Waihiern erzogen wird, der natürliche Erbe aller Sandwichinseln sei, verrät eine unbegreifliche Unkunde.

Noch sind keine Missionare auf die Sandwichinseln gekommen, und wahrlich, sie hätten auch bei diesem sinnlichen Volke wenig Frucht sich zu versprechen. Das Christentum kann auf den Inseln des östlichen Polynesiens nur auf dem Umsturz alles Bestehenden sich begründen. Wir bezweifeln die Ereignisse auf O-Tahiti nicht, aber wir begreifen sie auch nicht, und Herr Marini, der diese Insel früher besucht, berichtete uns, was uns sehr anschaulich war, daß die Eingeborenen meist nur die Missionare besuchten aus Lust, sich nachher an der Nachahmung ihrer Bräuche zu ergötzen.

Wir verdanken den Mittheilungen von William Mariner und dem rühmlichen Fleiß des D. John Martin den schätzbarsten Beitrag zur Kenntnis Polynesiens in dem befriedigenden Account of the Natives of the Tonga Islands. London 1818. Dieses wichtige Werk war zur Zeit unsrer Reise nicht vorhanden und desto dringender das Bedürfnis eines ähnlichen über die O-Waihier. Die Begierde sowohl, die Sagen und die Geschichte, die gemeine und liturgische Sprache, die Religion und Bräuche, die gesellige Ordnung und den Geist dieses Volkes gründlich zu studieren, als die Sehnsucht, auf den Höhen von O-Waihi der Geschichte der Pflanzen und ihrer Wanderungen nachzuforschen, veranlaßten bei unserem ersten Besuch auf den Sandwichinseln den Naturforscher der Expedition, sich zu erbieten, auf denselben bis zur Rückkehr des Kuriks dahin zu verweilen. Diese Idee, die ohnehin die obwaltenden politischen Verhältnisse vereitelt hätten, ward mit den Zwecken der Expedition unvereinbar gefunden. Es ist unter dem großgefinnten Tameiameia und mit Beihilfe der in seinem Reiche angesiedelten Europäer, deren Erfahrung und Wissen dem gelehrten Forscher zu großem Vorschub gereichen würden, jetzt an der Zeit, dieses Werk zu unternehmen und was die O-Waihier noch von sich selber wissen,

der Schrift anzuvertrauen; denn wo Monumente und Schrift fehlen, verändern sich unter fremder Einwirkung die Sprachen, die Sagen verschallen, die Sitten gleichen sich aus, und der Europäer wird einst auf den Sandwichinseln nur anerzogene Europäer finden, die ihrer Herkunft und Väter vergessen haben.

Herr Marini scheint unter allen dort ansässigen Europäern die umfassendste Kenntniss des Volkes von O-Waihi zu besitzen. Er hat es in vielfacher Beziehung studirt und seine Erfahrungen auf andern Inseln der Südsee, von O-Tahiti bis auf den Peterwinkeln, zu vergleichen und zu bereichern auf verschiedenen Reisen Gelegenheit gehabt. Herr Marini hatte geschrieben; wir bedauern mit ihm den Verlust seiner Manuscripte. Er hatte uns bei unserm ersten Aufenthalt zu Hana-ruru versprochen, etliche Fragen, die wir ihm vorgelegt, schriftlich zu beantworten und uns bei unsrer Rückkehr seine Aufsätze zu überreichen. Aber wir wurden in der Hoffnung, zu der er uns berechnete, getäuscht. Er hatte die Zeit zu dieser Arbeit nicht erübrigt, und er war während unsres zweiten Aufenthalts für die im Hafen liegenden Schiffe dergestalt beschäftigt, daß wir kaum in flüchtigen Momenten seines lehrreichen Gesprächs genießen konnten.

Herr Marini bedauerte den neulich erfolgten Tod eines Greises von O-Wahu, welcher in den alten Sagen seines Volkes besonders bewandert war und mit dem bereits ein Theil der überlieferten Geschichte verklungen sein mag. Die alten Sagen werden sehr verschieden erzählt. Es hat eine Flut gegeben, bei welcher bloß der Gipfel von Mauna-roa aus den Wellen hervorgeragt hat. Die Menschen haben sich auf denselben gerettet. Es hat noch vor dieser Flut eine andre Weltumwälzung gegeben, bei welcher die Erde vierzig Tage lang verdunkelt gewesen ist.

Es sind ehemals Fremde, ihr Name wird genannt, auf einem Boot auf den Sandwichinseln angelangt. Herr Marini hat eine Sage auf O-Tahiti vernommen, nach welcher Seefahrer dieser Insel, die zur See gegangen, eben die sind, die auf die Sandwichinseln verschlagen worden.

Die Verhältnisse einer geselligen Ordnung, die auf keinem geschriebenen Rechte und Gesetze, sondern mächtiger als die Gewalt auf Glauben und Herkommen beruhen, sind verschiedentlich angesehen und gedeutet zu werden fähig. Herr Marini nimmt im Volke von O-Waihi vier Kasten an: de Sangre real, die Fürsten; de hidalgua, der Adel; de Gents media, der Mittelstand (der bei weitem die Mehrzahl der Bevölkerung ausmacht), und de baxa plebe, das niedere Volk, ein vernachtetes Geschlecht, welches nicht zahlreich ist. Sonst war jeder Weiße gleich dem Adel geachtet, jetzt hängt sein Verhältnis von seiner Persönlichkeit ab.

Man könnte das Wort Hieri, jeri, erih, ariki oder hariki (Chief, Chef, Häuptling) am besten durch Herr übersetzen. Der König ist Hieri ei Moku, der Herr der Insel oder Inseln. Jeder mächtige Fürst oder Häuptling ist Hieri nue, Großer Herr, und so werden ohne Unterschied Tameiameia, Kareimoku, Haul-Hanna (Herr Juug) u. a. genannt.

Dem Herrn der Insel gehört das Land, die Herren besitzen die Erde nur als Lehen; die Lehen sind erblich, aber unveräußerlich, sie fallen dem König wieder zu. Mächtige Herren mögen sich wohl empören und was sie besitzen verteidigen. Das Recht des Stärkern macht den Herrn der Insel aus. Die großen Herren führen unter sich ihre Fehden mit den Waffen. Diese kleinen Kriege, die ehemals häufig waren, scheinen seit 1798 aufgehört zu haben. Der Herr führt im Kriege seine Mannen an, kein Unedler kann ein Lehen besitzen und Mannen anführen. Er kann nur Verwalter des Gutes sein. Welche die Erde bauen, sind Pächter oder Bauern der Lehnbesitzer oder unmittelbar des Königs. Von aller Erde wird dem König Tribut bezahlt. Über die verschiedenen Inseln und Gebiete sind vornehme Häuptlinge als Statthalter gesetzt. Das Volk steht fast in der Willkür der Herren, aber Sklaven oder Leibeigene (glebae adscripti) gibt es nicht. Der Bauer und der Knecht ziehen und wandern, wie es ihnen gefällt. Der Mann ist frei; getötet kann er werden, nicht aber verkauft und nicht gehalten. Herren oder Adlige ohne Land dienen Mächtigeren. Der Herr der Inseln unterhält ihrer viele, und seine Ruderer sind ausschließlich aus dieser Kaste. Es versteht sich, daß die Kasten dergestalt geschieden sind, daß kein Übergang aus der einen in die andre möglich ist. Ein Adel, der gegeben und genommen werden kann, ist keiner. Das Weib wird nicht des Standes ihres Mannes teilhaftig. Der Stand der Kinder wird nach gewissen, sehr bestimmten Gesetzen, vorzüglich durch den der Mutter, aber auch durch den des Vaters bestimmt. Eine Edle, die einen Mann aus dem niedern Volk heiratet, verliert ihren Stand erst dadurch, daß sie ihm Kinder gebiert, in welchem Falle sie mit ihren Kindern in die Kaste ihres Mannes übergeht. Nicht die Erstgeburt, sondern bei der Vielweiberei die edlere Geburt von Mutterseite bestimmt das Erbrecht. Die Ungleichheit des Adels und der verschiedene Grad des Tabu oder der Weihe, die jedem vornehmeren Häuptling nach seiner Geburt und unangesehen seiner Macht zukommt, sind uns nicht hinlänglich erklärt. Der Vorgänger Tameiameias auf O-Waihi war dergestalt Tabu, daß er nicht bei Tage gesehen werden durfte. Er zeigte sich nur in der Nacht; wer ihn bei Tageschein zufällig nur erblickt hätte, hätte sofort sterben müssen: ein heiliges Gebot, dessen Vollstreckung nichts zu hemmen

vermag. Die menschlichen Opfer, die herkömmlich beim Tode der Könige, Fürsten und vornehmen Häuptlinge geschlachtet und mit deren Leichen bestattet werden sollen, sind aus der niedrigsten Kaste. In gewissen Familien dieser Kaste erbt nach bestimmten Gesetzen das Schicksal, mit den verschiedenen Gliedern dieser oder jener vornehmen Familien zu sterben, so daß von der Geburt an verhängt ist, bei wessen Tode einer geopfert werden soll. Die Schlachtopfer wissen ihre Bestimmung, und ihr Los scheint nichts Abschreckendes für sie zu haben. Der fortschreitende Zeitgeist hat diese Sitte bereits antiquiert, welcher kaum noch bei dem Tode des allerheiligsten Hauptes nachgelebt werden dürfte. — Als nach dem Ableben der Mutter von Rahumann sich drei Schlachtopfer von selbst meldeten, ihr Verhängnis zu erfüllen, ließ Kareimoku solches nicht geschehen, und es floß kein menschliches Blut. Wohl finden noch Menschenopfer statt, die man aber mit Unrecht den O-Baihiern vorwerfen würde. Sie opfern die Verbrecher ihren Göttern, opfern wir sie doch in Europa der Gerechtigkeit. Jedes Land hat seine Sitten. Was waren unter Christen die Autodafés, und seit wann haben sie aufgehört? Die Sitte übrigens, Menschenfleisch zu essen, hatte lange vor Cooks Tode aufgehört. Die letzten geschichtlichen Spuren davon lassen sich auf der Insel O-Bahu nachweisen.

Jeder vornehme Häuptling hat seine eignen Götter (Akua), deren Idole in allen seinen Morais wiederholt sind. Andre haben andre. Der Kultus dieser Idole scheint mehr vornehmer Prunk als Religion zu sein. Das Volk muß dieser Bilder entbehren und macht verschiedene Creaturen, Vögel, Hühner u. a. m. zum Gegenstande seines Kultus. Vielgestaltig ist auf den Sandwichinseln der Aberglaube. Wir wohnten als Gast Kareimokus der Feier eines Tabu pori bei, die von einem Sonnenuntergang bis nach dem Sonnenaufgang des dritten Tages währt. Man weiß die Art Heiligkeit, die, wer Anteil an diesem Verkehr mit den Göttern nimmt, während der Zeit seiner Dauer bekommt. Sollte er ein Weib nur zufälligerweise berühren, so müßte es sofort getötet werden. Sollte er ein Weiberhaus betreten, so müßte es sofort die Flamme verzehren. Wir erwarteten bei diesen Gebeten und Opfern einigen Ernst; uns befremdete die profane Stimmung, die herrschend war, der unehrliche Scherz, der mit den Bildern getrieben wurde, und die Schwänke, in die man uns während der heiligen Handlungen zu ziehen sich ergöhte. Kinder spielen mit frömmerem Sinn mit ihren Puppen.

Alle hemmende Gesetze des Tabu*) bestehen übrigens in unge-

*) Man kennt sie aus den Reisebeschreibungen (Cook, Vancouver, Turnbull, Lifsansky u. a. m.). In einer Familie gehören notwendig drei Häuser, das Spelshaus der Männer ist den Frauen verboten (tabu). Das Wohnhaus ist

brochener Kraft. Wir sahen selbst um unser Schiff die Leiche eines Weibes schwimmen, die, weil sie in der Trunkenheit das Speisehaus ihres Mannes betreten, getödet worden war. Es sollen jedoch die Weiber, wo sie unbelauscht sich wissen, die häufigen sie betreffenden Verbote zu übertreten keinen Anstand nehmen. Der Verkehr mit den Europäern hat bis jetzt auf die gesellige Ordnung, die Art und Weise dieses Volkes äußerlich wenig eingewirkt. Gewiß nur die Laster, die Künste der Verderbtheit, die in diesen kindergleichen Menschen empörend sind, haben wir in ihnen auszubilden beigetragen. *Ingens nostratum Lupanar! Turpissimis meretricum artibus, foetidissimis scortorum spurcitiis omnis instructa est femina vel matrona. Omnis abest pudor, aperte avideque obtruditur stuprum, precio flagitato. Aperte quisque maritus uxorem offert, obtrudit solventi.*

Ein Vorfall, welcher sich gegen das Jahr 1807 ereignete, wird von dem Gerichte verschiedentlich erzählt. Wir folgen dem Berichte von Herrn Marini.

Ein Neffe des Königs ward in den Armen der Königin Kahumanu angetroffen. Er selbst entsprang, sein Gewand aber blieb zurück und verriet ihn. Er ward ungefähr drei Tage nach der That von den Großen des Reiches ergriffen und stranguliert. Ein Soldat der Wache meldete dem Könige zugleich die Strafe und das Verbrechen. Es war so in der Ordnung. *Tameiameia* bedauerte den armen Süngling und weinte Tränen um ihn.

Wir haben die *D=*Wahier in Vergleich mit unsern Freunden von *Nadac* eigenmüzig, unzierlich und unreinlich gefunden. Sie haben im Verkehr mit Fremden, von denen sie Vorteil ziehen wollen, die natürliche Gastfreundschaft verlernt. Ihr großes mimisches Talent und die Gewohnheit macht ihnen sich mit uns zu verständigen leicht. Sie sind ein unvergleichlich kräftigeres Volk als die *Nadacker*. Daraus entspringt größeres Selbstvertrauen und rücksichtslosere Fröhlichkeit. Die Häuptlinge besonders sind von dem schönsten, stärksten Körperbau. Die Frauen sind schön, aber ohne Reiz.

das gemeinschaftliche, das Haus der Frauen ist unserm Geschlecht nicht versperret, aber ein anständiger Raum geht nicht hinein. Jedes Geschlecht muß seine Speise selbst und bei besonderem Feuer bereiten. Auf Schiffen ist das Verbot (*tabu*) weniger streng. Beide Geschlechter dürfen sich nicht in das Fleisch desselben Tieres teilen. Das Schweinefleisch (nicht das Hundfleisch, welches nicht minder geschätzt wird) und das Schildkrötenfleisch, wie auch etliche Arten Früchte, *Kotos*, *Bananen* u. a. m. sind den Weibern untersagt (*tabu*). Die männlichen Bedienten der Frauen sind in vielen Hinsichten denselben Beschränkungen unterworfen als sie selbst usw.

Frühere Reisende haben bemerkt, daß auf den Sandwichinseln natürliche Mißbildungen häufiger sind, als auf den übrigen Inseln des östlichen Polynesiens. Wir haben auf O-Wahu verschiedene Bucklige, einen Blödsinnigen und mehrere Menschen einer Familie mit sechs Fingern an den Händen gesehen.

Die O-Waihier sind wenig und unregelmäßig tätowiert. — Es ist merkwürdig, daß jetzt diese volkstümliche Verzierung ausländische Muster entlehnt. Riegen, Flinten, auch wohl Buchstaben, Name und Geburtsort werden häufig längs dem Arme tätowiert. Die Männer scheren sich den Bart und verschneiden ihr Haar in der Gestalt eines Helmes, dessen Kamm öfters blond oder weißlich gebeizt wird. Die Frauen tragen es kurz geschoren, und nur um die Stirn einen Rand längerer, mit ungelöschtem Kalk weiß gebrannter, borstenartig aufstarrender Haare. Oft wird auch mitten auf der Stirn eine feine lange Locke ausgespart, die violett gebeizt und nach hinten gekämmt wird. Den Europäern zu gefallen lassen etliche ihr Haar wachsen, und binden es hinten in einen Zopf gleich dem, der 1800 im preussischen Heer vorschrittmäßig war. Die O-Waihier sind im allgemeinen ihrer volkstümlichen Tracht wie ihrer Lebensart weißlich treu geblieben. — Ihre Fürsten erschienen nur uns zu Ehren in feinen englischen Kleidern aufs sauberste angetan; und sie ahnten mit Anstand unsre Sitten nach. Sie sind sonst daheim heimisch gekleidet, und nur ihr fremder Gast wird in Porzellan und Silber bedient. Die Mode herrscht auch auf O-Waihi mit wechselnden Launen, besonders über die Frauen. Der Schmuck, den die Königinnen und Vornehmen tragen, steigt alsbald außerordentlich im Wert. Alle tragen jetzt Spiegel und Pfeifenkopf an einem europäischen Tuch um den Hals gebunden. Die Europäer gehen europäisch gekleidet und entblößen sich vor denen nicht, deren Rang diese Ehrfurchtsbezeugung sonst heißt.

Viele O-Waihier verstehen etwas Englisch, keiner aber ist der Sprache vollkommen mächtig, selbst die nicht, die auf amerikanischen Schiffen gereist sind, wie es sehr viele getan. Die Buchstaben hat wohl keiner erlernt. *) Es sind nur unsre Schiffe, die ihre ganze Aufmerksamkeit auf sich ziehen. Wir sahen mit Bewunderung zu Titatua Kinder mit einer Gerte Schiffe in den Sand des Strandes zeichnen. Zwei- und Dreimaster waren in dem richtigsten Ebenmaß mit den geringfügigsten Kleinigkeiten der Tafeelage versehen. Die O-Waihier bauen indes ihre

*) Tamelameia versteht Englisch, ohne es zu reden. Utolio hat zwei Zellen auf Englisch schreiben gelernt, worin er sich eine Flasche Rum von dem Schiffskapitän ausblüht. Louis XIV. lernte als Kind schreiben: *L'hommage est dû aux Rois, „ils sont ce qu'il leur plait“.* (Manuskript der Dubrowskischen Sammlung in der Petersburger Kaiserlichen Bibliothek.)

Boote nach alter Weise, einfache und doppelte. Größere Doppelkanots des Königs, welche die Verbindung der verschiedenen Inseln zu unterhalten dienen, sind nach europäischer Art betafelt worden. Man muß nicht mit Zimmermann (Australien) die Boote des östlichen Polynesiens (Freundschafts-, Sandwichinseln usw.), die auf Rudern gehen und auf Segeln nur vor dem Winde, mit den kunstreichen Fahrzeugen der Insulaner der ersten Provinz (der Ladronen usw.), welche bei allen Winden bloß auf Segeln gehen, verwechseln. Die ersteren sind uns aus Cook und den neuern Reisenden, die letzteren aus Dampier, Anson und andern hinlänglich bekannt.

Wie an der Schifffahrt, haben die kriegerischen O-Wahier an ihren Waffen, an ihren Wurfspießen, Lust. Sie erfreuen sich an Waffenspielen, die nicht ohne Gefahr sind, und üben sich als Knaben schon den Wurfspieß zu werfen. — Das Lieblingspiel der Knaben und Jünglinge, mit kurzen leichten Rohrröhren, womit der Wind spielt, sicher nach einem wandernden Ziele um die Wette zu werfen, scheint auf diese Waffe zu deuten. Sie haben wenig andre Spiele. Das eigne Brettspiel, welches sich bei ihnen vorgefunden hat, wird jetzt von unserm europäischen Damenspiel verdrängt.

Poesie, Musik und Tanz, die auf den Südseeinseln noch Hand in Hand in ihrem ursprünglichen Bunde einhertreten, das Leben der Menschen zu verschönen, verdienen vorzüglich beachtet zu werden. Das Schauspiel der Hurra, der Festtänze der O-Wahier, hat uns mit Bewunderung erfüllt.

Die Worte verherrlichen meist, wie Pindarische Oden, den Ruhm irgendeines Fürsten. Unsrer Kenntnis der Sprache reicht nicht hin, ihre Poesie zu beurteilen. Der Gesang ist an sich monoton. Er nißt mit den ihn begleitenden Trommelschlägen die Wendungen des Tanzes ab, trägt gleichsam auf seinen Wellen eine höhere Harmonie. — Im wandelnden Tanze entfaltet sich nach diesem Takt die menschliche Gestalt aufs herrlichste, sich im Fortfluß leichter ungezwungener Bewegung in allen naturgemäßen und schönen Stellungen darstellend. Wir glauben die sich verwandelnde Antike zu sehen; die Füße tragen nur den Tänzer. Er schreitet gelassen einher. Sein Körper bewegt sich, seine Arme, alle seine Muskeln regen sich, sein Antlitz ist belebt. Wir schauen ihm, wie dem Mimien, in das Auge, wenn uns seine Kunst hinreißt. Die Trommelschläger sitzen im Hintergrunde, die Tänzer stehen vor ihnen in einer oder mehreren Reihen, alle mischen ihre Stimmen im Chor. — Der Gesang hebt langsam und leise an und wird allmählich und gleichmäßig beschleunigt und verstärkt, indem die Tänzer vorschreiten und sich ihr Spiel belebt. — Alle führen dieselben Bewegungen aus.

Es ist, als stünde derselbe Tänzer mehreremal wiederholt vor uns. Wir werden bei diesen Festspielen O-Waihis an den Chor der Griechen, an die Tragödie, bevor der Dialog hervorgetreten war, erinnert, und wenden wir den Blick auf uns zurück, so erkennen wir, auf welchem Abweg wir lächerlicherweise geraten sind, den Tanz in die Bewegung der Füße zu bannen. Diese Festspiele berauschen mit Freude die O-Waihier. Ihre gewöhnlichen Pieder werden in demselben Sinn, stehend oder sitzend, getanz; sie sind von sehr verschiedenem Charakter, aber stets mit anmüthigen Bewegungen des Körpers und der Arme begleitet. Welche Schule eröffnet sich hier dem Künstler, welcher Genuß bietet sich hier dem Kunstfreunde dar!

Diese schöne Kunst, die einzige dieser Inselaner, ist die Blüte ihres Lebens, welches den Sinnen und der Lust angehört. Sie leben ohne Zeitrechnung in der Gegenwart, und ein bejahrtes Weib weiß bloß von ihrem Alter, daß sie über die erste Zeit des Genusses, über zwölf Jahre hinaus, gelebt hat.

Die O-Waihier werden in der Beschuldigung mit einbegriffen, die unsre Seefahrer den Inselanern der Südsee überhaupt machen, dem Diebstahl ergeben zu sein. Daß wir in diese Klage mit einzustimmen keine Veranlassung hatten, ist wohl bloß der uns hegenden Vorsorge Tameiameias zuzuschreiben, der uneigennützig und hochgesinnt die Nachfolger Bancouvers in uns ehrte. Hier angesiedelte Europäer sprechen der Ehrlichkeit der Eingeborenen ein ehrenvolles Zeugnis. Sie lassen Thüren und Läden unbeforgt unverschlossen. Diese Menschen erlauben sich nur den Diebstahl gegen die reichen Fremden auf den gutbeladenen Schiffen. Wie sollte nicht unser Ueberfluß an Eisen, diesem köstlichen Metall, die Begierde der Inselaner der Südsee reizen? „Was siehst du aber den Splitter in deines Bruders Auge und des Balken in deinem Auge wirst du nicht gewahr?“ Wir gedenken hier nicht der verflossenen Zeiten der Eroberungen der Spanier, sondern uns liegt nahe vor dem Blick, was in unsern Tagen noch gewinnlüchtige Abenteuer in diesem Meerbecken, wo unsre Gesetze sie nicht erreichen, für Taten verüben. Manche haben wir in diesen Blättern berührt, manche deckt die Nacht. Wir sind unsres Amtes Anwalt des schwächeren Theiles. Man verwerfe unser Zeugnis, aber man schlage unparteiisch die Berichte aller Seefahrer nach, die diese Meere befahren haben, seitdem sie sich unserm Handel eröffnet. Von Bancouvers Reise an bis auf Nicolas „New-Zealand“. Man urtheile selbst. Indem wir richten und strafen, üben die Menschen unsrer Farbe ungerichtet und ungestraft Menschenraub, Raub, List, Gewalt, Verrat und Mord. — Diese Macht haben uns Wissenschaften und Künste über unsre schwächeren Brüder gegeben.

Der Handel dieses Meerbeckens soll zweihundert nordamerikanische Schiffe beschäftigen, welche Zahl uns jedoch zu stark angenommen scheint. Die Hauptmomente desselben sind der Schleichhandel der spanischen Küste beider Amerika, welcher spanischerseits von den Mönchen getrieben wird; der Pelzhandel der NW.-Küste, die Ausfuhr der sich in den russisch-amerikanischen Faktoreien ansammelnden Pelzwerke, das Sandelholz der Sandwich-, Fidshi- und anderer Inseln. — Das Feld ist den kühnsten Unternehmungen eröffnet. Man versucht, man verfolgt neue Entdeckungen (wir erinnern an das Schiff, welches nach Mackenzies Nachrichten sich gegen das Jahr 1780 im Eismeer gezeigt), man nimmt Meuten oder Kadiaker zum Sagen der Seecotter auf der kalifornischen Küste mit usw. Kanton ist der gemeinsame Markt, Hana-ruru ein Freihafen und Stapelplatz. Der Kapitän steht meist den Handelsgeschäften vor, und es sind keine der Zwistigkeiten zu befürchten, die zwischen Kapitän und Superkargo häufig vorkommen, wo diese Aemter getrennt sind. Im gefahrvollen Handel der NW.-Küste herrscht beiderseits keine Treue und man hat gegen die Waffen, die man verkauft, auf seiner Hut zu sein. Benachbarte Völkerschaften sind häufig im Kriege begriffen. Man unterhandelt mit dem Anführer der einen und liefert ihm seinen Feind, dessen man sich durch List oder Gewalt zu bemächtigen sucht, gegen ein angemessenes Blutgeld aus. Man lockt Häuptlinge an Bord, entführt sie und gibt sie gegen ein Lösegeld wieder frei usw. Auch sollen Menschen, die man auf der südlicheren Küste kauft, vorteilhaften Absatz auf der nördlicheren finden. Wir haben des Menschenraubes auf den Südseeinseln in unserm Aufsatz über Guajan erwähnt. Es war kein Amerikaner, der auf einer Insel längs der Küste von Kalifornien alle männlichen Einwohner zusammentreiben und niederschleusen ließ.^{A)} Der Kapitän Door (mit der Fenni aus Boston) legte im Jahre 1808 auf Guajan an, nachdem er Sandelholz auf den Fidshi-Inseln geladen hatte. Er rühmte gegen Don Luis de Torres die gastfreie freundliche Aufnahme, die er unter den Eingeborenen gefunden. Er machte im Jahre 1812 dieselbe Reise mit einem andern Schiffe. Er erzählte bei seiner Rückkehr Don Luis de Torres, wie er dieses Mal feindsich empfangen worden sei und einen Masten und vier Matrosen verloren habe. Die Eingeborenen hatten ihm gesagt, daß sie in der

A) Ich habe erwartet, daß Herr von Kokebue, aus dessen Mund ich diese Grenelgeschichte vernommen, sie niederschreiben würde. Er hat schändernd den Schleier darüber fallen lassen. — Der Täter war ein Beamter der russisch-amerikanischen Handelskompanie, der mit dem Otterfang längs der kalifornischen Küste beauftragt war; der Schauplatz eine der größeren Inseln in der Gegend von Santa Barbara. Vergleiche Kokebues Reise II. S. 35.

Folge der Zeiten die Weißen kennen gelernt und fürder keinem Gnade widerfahren zu lassen beschlossen hätten. (Über die Fidjschi-Inseln siehe *Mariners Tonga*.)

Man liest auf dem Begräbnisplatz der Europäer nahe bei Hana-ruru diese einfache Grabchrift des Herrn Davis:

The remains
of
M. Isaac Davis
who died at this
Island April 1810,
aged 52 years.

Wir haben, als wir zuletzt von Hana-ruru segelten, Herrn Jung sehr altersschwach zurückgelassen. Beide Freunde, deren Namen vereint eine lange Zeit in der Geschichte dieser Inseln gegläntzt haben, werden beisammen ruhen. Die Kinder des Herrn Jung werden, obgleich Erben seiner Güter, sich ohne Ansehen unter dem Volke verlieren, weil sie von seiner edlen Mutter geboren sind.

Die Inseln, welche Kapitän Johnstone auf der Fregatte Cornwallis im Jahre 1807 im WSW. der Sandwichinseln entdeckte und die wir im Spätjahr 1817 wieder aufgesucht, sind, gleich der Insel Salas y Gomez, völlig nackte Klippen, die nicht der Bildung der niedern Inseln anzugehören scheinen. Die Riffe, die sich ihnen anschließen, bilden noch in großer Entfernung derselben Untiefen, welche den Schiffen Gefahr drohen.

Methoden, Feuer anzumachen.

Es gibt verschiedene Weisen, das Feuer durch Reibung hervorzubringen.

Auf den Karolineninseln wird auf einem Stück Holz, das am Boden festgehalten wird, ein anderes, welches gerade und wie gedrechselt, ungefähr anderthalb Fuß lang und wie ein Daumen dick sein muß, senkrecht gehalten, mit seiner stumpf abgerundeten Spitze angedrückt und zwischen den flachen Händen durch Quirlen wie ein Bohrer in Bewegung gesetzt. Die erst langsam abgemessene Bewegung wird bei stärkerem Druck beschleunigt, wenn der Holzstaub, der sich unter der Reibung bildet und rings um das bewegte sich einbohrende Holz ansammelt, sich zu verkohlen beginnt. Dieser Staub ist der Zunder, der Feuer fängt. In diesem Verfahren sollen die Weiber von Cap eine ausnehmende Fertigkeit besitzen.

Auf Madag und den Sandwichinseln hält man auf dem festliegenden Holz ein andres spannenlanges Stück mit abgestumpfter Spitze unter einem Winkel von etwa dreißig Grad schräg angepreßt, so daß die Schenkel des Winkels nach sich, die Spitze von sich gekehrt sind. Man hält es mit beiden Händen, die Daumen unten, die Finger oben zum sichern Druck aufgelegt, und reibt es sodann in dem Plane des Winkels gerade vor sich in einer zwei bis drei Zoll langen Spur hin und her. Wenn der Staub, der sich in der entstehenden Rinne vor der Spitze des Reibers ansammelt, sich zu verfohlen beginnt, wird der Druck und die Schnelligkeit der Bewegung verdoppelt.

Es ist zu bemerken, daß nach beiden Methoden zwei Stücke derselben Holzart gebraucht werden, wozu etliche von gleich feinem Gefüge, nicht zu hart und nicht zu weich, die tauglichsten sind. Beide Methoden erfordern Übung, Geschick und Geduld.

Das Verfahren der Aenteu ist die erste dieser Methoden, mechanisch verbessert. Sie regieren das zu drehende Holzstück wie den Bohrer, dessen sie sich in ihren Künsten bedienen. Sie halten und ziehen die Schnur, die um dasselbe zweimal gewickelt ist, mit den beiden Händen, indem sich dessen oberes Ende in einem bearbeiteten Holz dreht, welches sie mit dem Munde halten. Wir sahen so Taunenholz auf Taunenholz in wenigen Sekunden Feuer geben, da sonst eine viel längere Zeit erfordert wird.

Die Aenteu machen auch Feuer, indem sie zwei mit Schwefel eingetriebene Steine über trocknes mit Schwefel bestreutes Moos zusammentreffen.

Kantschatka,

die alentischen Inseln und die Veringsstraße.

Wir haben mit einem Blick das Becken des Großen Ozeans und seine Ufer überschaut und die Inseln, welche sich darinnen zwischen den Wendekreisen erheben, von Ostindien aus betrachtet, als von dem Mutterlande, dem sie angehören und von woher die organische Natur und der Mensch sich auf dieselben verbreitet haben.

Wir wenden uns nun von jenen Gärten der Wollust nach dem düstern Norden desselben Meerbeckens hin. Der Gesang verhallt. Ein trüber Himmel empfängt uns gleich an der Grenze des nördlichen Passats. Wir dringen durch die grauen Nebel, die ewig über diesem Meere ruhen, hindurch, und Ufer, die kein Baum beschattet, starren uns mit schneebedeckten Zinnen unwirthbar entgegen.

Wir erschrecken, auch hier den Menschen angesiedelt zu finden!*)

Der Erd- und Meerstrich, den wir uns zu betrachten anschicken, begreift die Kette der Vorlande, die das Becken des Ozeans gegen Norden begrenzen, und die Meere, Inseln und Ufer, welche sich im Norden derselben befinden.

Diese Kette zieht sich von der Halbinsel Kamtschatka auf der asiatischen Seite aus, über die aleutischen Inseln nach der Halbinsel Alaska auf der amerikanischen Seite hin, über welche Halbinsel das vulkanische Ufergebirge den Kontinent der Neuen Welt erreicht. Wir begreifen unter den aleutischen Inseln die gesamte Inselkette, ohne in deren Einteilung einzugehen, und wir rechnen dazu die außer der Reihe zunächst im Norden von Unalaska gelegenen, gleichfalls vulkanischen kleinen Inseln St. George und St. Paul, welche man unbegreiflicherweise auf Arrowsmiths Karten vermisst, obgleich sie selbst englischen Reisebeschreibern, z. B. Sauer, vollkommen bekannt sind. — Wir haben im Norden der Vorlande nur Urgebirge, Eis und Schlemmfand (terres d'alluvions) angetroffen.**)

Die Küsten beider Kontinente laufen, die asiatische in einer nord-östlichen, die amerikanische in einer nördlichen Richtung gegeneinander und bilden zwischen hohen Vorgebirgen, dem asiatischen Ostkap (Cap East — Vostotschnoi oder auch Tschukotskoy noss) und dem amerikanischen Kap Prince of Wales, die Meerenge, welche die Beringstraße genannt wird. Das Meerbecken, welches diese Küsten und die aleutischen Inseln einbegreifen, heißt das Kamtschatkische Meer. Die Insel St. Matwey (Gores Island) liegt in dessen Mitte.

Die asiatische Küste ist hoch und von einem tiefen Meer bespült. Sie ist gegen Norden von dem weiten tiefeindringenden Meerbusen von Anadir ausgerandet, welcher von der Nordseite von dem vorspringenden Tschukotskoy noss (Anadirskoy noss) begrenzt wird. Sie ist zwischen diesem Noss und dem Ostkap noch von den Matschikma- und St. Laurenz-Buchten eingerissen. Zunächst vor dem Tschukotskoy noss und im Süden der Straße liegt die Insel St. Laurentii (Clerkes Island) vor den Vorgebirgen, die des Tores Pfeiler sind, wie ein halber

*) *Homo Sapiens habitat intra tropicos palmis lotophagus, hospitatur extra tropicos sub novercante Cerere carnivorus.* Lin. Syst. Nat.

Ipsos Germanos indigenas crediderim. — Quis — Asia aut Africa aut Italia relicta, Germaniam peteret, informem terris, asperam coelo, tristem cultu aspectuque, nisi si patria sit? Tacitus Germ. 2.

***) Wir haben von der Flößformation, welche im höchsten Norden von Europa gänzlich vermisst wird, eben auch keine Spur an den nördlichen Küsten, die wir gesehen, bemerkt. Die Expedition des Kapitäns Ross hat aber das Vorkommen des Flößstalles in der Baffinsbai außer Zweifel gesetzt.

Mond vor zwei Basteien. Das Meer hat zwischen der Insel und dem Tschukotskoy noch mehr Tiefe als zwischen derselben und der amerikanischen Küste, auf welcher Seite der Durchgang breiter und seichter ist. Der östliche Teil der Insel scheint eine Gruppe felsiger Inseln zu sein, die angeschlammte Niederungen zu einer einzigen vereinigt haben. Etliche unzugängliche Felseninseln erheben sich noch zwischen der Insel St. Laurentii und der Beringsstraße und mitten in der Straße selbst aus dem Meere.

Die amerikanische Küste ist zwischen der südlichen Bristolbai (zunächst im Norden der Halbinsel Alaska) und zwischen dem nördlichen Norton-Sound, der durch seine Lage dem Meerbusen von Anadir der entgegengesetzten asiatischen Küste entspricht, unzugänglich. Das Meer ist ohne Tiefe, und die Welle brandet, noch bevor man Ansicht des Landes hat. Ein beträchtlicher Strom soll aus dem Innern Amerikas sich in dieser Gegend entladen und das Ufer versanden.

Wir dringen durch die Beringsstraße nach Norden. Beide Küsten entfernen sich. Cook hat die asiatische Küste bis zu dem Nordkap unter dem 68.^o 56' nördl. Br., die amerikanische bis zu dem Eiskap 70.^o 29' nördl. Br. gesehen. Angeschlammte Niederungen bilden vor den Hochlanden Amerikas das Ufer, und das Meer, welches es bespült, hat keine Tiefe. Die asiatische Küste scheint nach Cook von gleicher Beschaffenheit zu sein. Das Land scheint durch Versandungen über das Wasser zu gewinnen, und man möchte besorgen, daß sich dieses Meer allmählich ausfülle.

Das Sandufer Amerikas ist von mehreren Eingängen und Fjorden durchfurcht. Wir ließen die südlichere Schischmareffs-Bucht ununtersucht und drangen in den weiten Kozebue-Sund ein, der südlich vom hohen Kap Mulgrave in südöstlicher Richtung bis in das Urland eindringt und dessen Hintergrund sich dem südlich von der Beringsstraße eindringenden Norton-Sound nähert.*) Ein Fjord, der sich an der südlichen Seite von Kozebue-Sund in angeschlammtem Lande eröffnet und in neun Tagen Fahrt auf Baidaren der Eingeborenen in ein offnes Meer führt, die Bucht der guten Hoffnung, möchte wirklich beide vereinigen und das Kap Prince of Wales als eine Insel vom festen Lande trennen, denn es scheint diese Einfahrt zu nah der Schischmareffs-Bucht zu liegen, um ihre von den Eingeborenen beschriebene Ausfahrt in dieser letzten zu erkennen.

Im Norden der Beringsstraße liegt vor uns das noch unerforschte Feld der letzten wichtigen Streitfragen der Erdkunde, und wir werden

*) Man vergleiche die von Kobilef 1779 unter den Tschukitschi gesammelten Nachrichten und die neueren russischen Karten, welche Arrowsmith und andre Geographen befolgen.

aufgefordert, unsre Meinung über dieselbe auszusprechen, zu einer Zeit, wo verschiedene Expeditionen ausgerüstet sind, die Tatsachen selbst zu untersuchen, und unsre Stimme ungehört verhallt. Wir schreiten zögernd zu diesem Geschäfte.

Sind Asien und Amerika getrennt und ist das Meer, in welches man durch die Beringsstraße nach Norden dringt, das große nördliche Eismeer selbst, oder ist dieses Meerbecken eine Bucht des südlichen Ozeans, welche die Küste beider im Norden zusammenhängenden Welttheile begrenzt und umfaßt?

Kann aus den Gewässern der Hudsons- und Baffinsbai längs der Nordküste von Amerika eine Nordwest-Durchfahrt nach der Beringsstraße möglich sein?

Kann es möglich sein, aus dem Atlantischen Ozean nordwärts von Spitzbergen und über den Nordpol selbst nach der Beringsstraße zu gelangen, und gibt es ein offenes fahrbares Polarmeer oder einen Polar- gletscher festen anliegenden Eises?

Ein Mann, dessen Name uns die größte Ehrfurcht einflößt, den Gehorsamkeit und Kritik in gleichem Maße zieren, und der selbst, ein Gefährte Cooks in seiner zweiten und dritten Reise, den südlichen Polar- ozean und das Meer im Norden der Beringsstraße wiederholt befahren hat, James Burney findet sich zu vermuten veranlaßt, daß Asien und Amerika zusammenhängen und Teile eines und desselben Kon- tinentes sind. *)

Wir gestehen, daß Kapitän Burney uns für seine Meinung nicht gewonnen hat. Wir finden in seiner Chronologischen Geschichte der nordöstlichen Reisen die auf vorliegende Frage sich beziehenden histo- rischen Zeugnisse auf das freimüthigste abgehandelt, und beziehen uns mit vollem Vertrauen darauf.

Daß Samocu Deschnew auf seiner berühmten Reise aus der Kolima oder Kobima nach dem Anadir 1648 das Nordostkap (Scholatz- koy oder Swoetoy noss, das große Kap der Tschultschi) nicht wirklich umfahren, sondern, wie später Staras Staduchin, zu Land auf einem engen Isthmus durchkreuzt habe, dünkt uns eine willkürliche An- nahme, zu welcher die Berichte nicht berechtigen und die namentlich Deschnews Vorsatz, ein Schiff an der Mündung des Anadir zu bauen,

*) A memoir on the Geography of the north eastern part of Asia and on the Question whether Asia and America are contiguous, or are separated by the sea, by Capt. James Burney. Philosophical Transactions 1818, wiberlegt in The Quarterly Review. June 1818.

A chronological history of north eastern voyages of discovery by Capt. James Burney F. R. S. London 1819.

um den erpreßten Tribut nach Satsuk auf dem vorigen Wege zurückzusenden, hinlänglich widerlegt.

Sollten auch die Dokumente, die Müller, Coxe, Pallas in Händen gehabt und aus denen sie uns Deschnows Reise berichtet, nicht mehr aufzuweisen sein, scheinen uns diese Männer selbst hinlängliche Bürgen zu sein, und wir nehmen auf ihre Autorität unbedenklich an: daß in diesem einen Falle das Nordostkap oder Schelatzkoy noss zu Schiff umfahren worden ist.

Anderer Gerüchte und Sagen einer gleichen Fahrt scheinen uns selbst unverbürgt. Wir messen gern dem von Sauer mitgetheilten Zeugnisse von Dauerkin Glauben bei, daß Schalauroff 1664 im Eismeer und nicht am Ausflusse des Anadir umgekommen, und wir haben kein Zutrauen zu der Reise von Laptiew 1740, wie sie angeblich aus Smelins mündlichen Bekenntnissen in den *Mémoires et observations géographiques et critiques sur la situation des pays septentrionaux*, Lausanne 1765, 4. p. 42 erzählt wird.

Die von Hendrick Hamel auf der Küste von Korea 1653 und wiederholt von Henry Busch auf der Küste von Kamtschatka 1716 in Walfischen gefundenen europäischen Harpunen scheinen uns von einigem Gewichte zu sein. Burney nimmt im Widersreit gegen Müller an, daß Busch den Hamel bloß wiederholt haben könne, und es scheint uns diese Annahme sehr willkürlich. Er meint ferner, daß die Russen lange vor der Zeit von Busch den Gebrauch der europäischen Harpunen auf diesen Küsten eingeführt haben möchten, und dies ist unfres Wissens nicht der Fall. Die Russen, schwach an Zahl in diesem Teile der Welt, eignen sich die Früchte der Industrie der Völker zu, die sie sich unterwerfen, ohne ihnen neue zu bringen, und noch wird heutzutage auf den aleutischen Inseln dem Walfische nur von den Eingeborenen und nach alter Art mit ihren eignen Harpunen nachgestellt. Jede andre Auslegung der Tatsache schiene uns zulässiger.

Wir finden außer dem Bereich von Burneys Werke eine andre Tatsache, die Barrow *Chronological history of voyages into the arctic regions*, London 1818, unbeachtet gelassen und die uns Aufmerksamkeit zu verdienen scheint.

Nach Mackenzies am Ausflusse des nach ihm benannten Stroues gesammelten Nachrichten hat gegen das Jahr 1780 ein Schiff, ein sehr großes Fahrzeug, welches weiße Menschen trug, diese Küste besucht, und die Eskimos haben von demselben Eisen gegen Tierhäute eingehandelt. Mackenzie river scheint sich zwischen zwei weit vorgestreckten Landzungen in das Meer zu entladen. Das Meer im Westen, worin sich dieses Schiff zeigte, hat davon den Namen Belhoullai Tou, Weißen-Mannes-

See, erhalten. Es scheint uns natürlich, vorauszusetzen, daß dieses Schiff über die Beringsstraße dahin gelangt.

Eine nördliche Strömung findet in der Beringsstraße selbst, wenigstens während der Sommermonate, unbezweifelt statt. Wir haben diese Strömung am 16. August auf der asiatischen Seite der Straße hinreichend stark gefunden. Ihre Wirkung brachte uns merklich zurück, als wir, aus der Straße zu kommen, das Ostkap umfahren wollten, und hierin ist unsre Erfahrung mit der von Cook und Clerke vollkommen übereinstimmend. Es ist aber die Jahreszeit gerade diejenige, worin die schmelzenden Schneemassen der Ufer eine südliche Strömung notwendig bedingen müßten, falls dieses Meer ein geschlossenes Becken bildete. Wie die Ströme der Schweiz, die von den Alpengletschern herabkommen, im Sommer anschwellen und reißender werden, müßte in derselben Jahreszeit und aus denselben Gründen das Wasser sich in diesem Becken vermehren und aus dessen verhältnismäßig engem und seichtem Tore ausströmen.

Es beweisen aber auch andre Thatfachen die nördliche Strömung der Beringsstraße. Beim Aufbrechen des Eises treiben in dem Meere von Kamtschatka die Eisberge und Felder nicht wie im Atlantischen Ozean nach Süden, sie treiben nicht nach den aleutischen Inseln, sondern straßeneinwärts nach Norden. Das Eis war am 5. Juli 1817 auf der südlichen Küste der St. Laurenzinsel aufgegangen, und wir kamen am 10. dahin, ohne schwimmendes Eis angetroffen zu haben. Wir begegneten erst diesem Eise in der Nacht zum 11., als wir um die Ostspitze der Insel nach Norden vorrückten. Auf dieser Seite der Insel ist das Meer minder tief und der Strom minder stark als auf der asiatischen.

Es ist zu bemerken, daß im kamtschatkischen Meere die Südwinde während des Sommers vorherrschen und die Nordwinde, die sich gegen September einstellen, im Spätjahr fortdauern. Man kann den Einfluß der Winde auf die Strömungen nicht in Abrede stellen.

Die Menge des Treibholzes, die das Meer nach Norden bringt und auswirft und worunter sich entschieden südliche Baumarten sowohl als nordische Tannen befinden;*) die Sämereien bekannter südlicher Schotenpflanzen, die, wie auf Radack, so auch auf Unalaska, obgleich minder

*) Wir haben auf Unalaska ausgelegte Schreinerarbeiten gesehen, zu welchen nur an den Ufern dieser Inseln ausgeworfenes Treibholz gebraucht worden war und die sich durch eine große Mannigfaltigkeit schöner Holzarten auszeichneten. Es bringt aber der hohe Norden nur Nadelholz und Birken hervor, und hier nur weit im Innern des festen Landes. Wir haben auf derselben Insel einen großen bearbeiteten Block Kampferholz gesehen, den ebenfalls das Meer ausgeworfen hatte. Die Spur der Menschenhand schwächt allerdings sein Zeugnis. Er konnte von jedem Schiffe herrühren.

häufig, ans Ufer gespült werden,*) lassen uns nicht mit Bestimmtheit auf eine allgemeine Bewegung der Gewässer des Großen Ozeans nach dem Norden schließen. Es werden einerseits ebensowohl nördliche Bäume auf Madack ausgeworfen als südliche auf Unalaska, und andererseits, da die Beringsstraße einer solchen Strömung einen entschieden zu geringen Ausfluß darbietet, so schiene uns, falls die Thatsache feststünde, natürlicher anzunehmen, daß, nach der Theorie, eine doppelte Strömung im Meere wie in der Atmosphäre stattfindet, eine obere des erwärmten leichteren Wassers nach Norden und eine untere des erkalteten schweren Wassers nach dem Aquator.

Die Bewohner der aleutischen Inseln, der St. Laurenzinsel und der Ufer der Beringsstraße besitzen kein andres Holz als Treibholz. Es wird in verschiedenen Jahren in verschiedener Menge ausgeworfen. Es ist zu bemerken, daß es mehr an die amerikanische Küste als an die asiatische gespült wird. Wir fanden es in Kokebue-Sund in hinreichender Menge, und es mangelte hingegen in der St. Laurenz-Bucht, wo die Tschuktshi nur Moos und winzige Weidenreiser braunten. Man möchte fragen, ob ihre Berichte von Wäldern auf der entgegengesetzten Küste nicht vielleicht ebensowohl auf Treibholz, woran sie reich ist, als auf die Wälder von Norton-Sound und dem Innern zu deuten wären?

Die angeschwemmten Sandhügel der amerikanischen Küste enthalten Baumstämme und Holz, wie dasjenige ist, welches an den Strand ausgeworfen wird.

Das Treibholz des Nordens scheint uns im allgemeinen aus dem Innern der Kontinente durch Flüsse und Ströme herabgeführt zu werden und in den Meeren, die uns beschäftigen, besonders aus Amerika herzurühren. Es möchte namentlich der Fluß, der zwischen der Bristolbai und Norton-Sound ins Meer fließt, eine der ergiebigsten Quellen desselben sein.

Die Strömungen im Eismeere längs der Küste von Sibirien sind im ganzen noch wenig bekannt, und wir stehen an, aus schwankenden Nachrichten Folgerungen zu ziehen. Liachoff und Schalauroff fanden im Norden der Jana und der Kolima den Strom West, Sauer mit Billing bei Westwind Ost und bei Nordostwind West. In der Waigatzstraße und im Norden von Nowaja Semlja scheint der Strom auch West zu sein.

Nachdem wir uns bemüht haben darzutun, daß ein Strom durch

*) Sie wurden sonst von den Aleuten sehr begierig gesucht, da ein besonderer Aberglaube an diesen schwimmenden Steinen hing. — Sie sollen vorzüglich auf der östlichen Küste der Insel ausgeworfen werden.

die Beringsstraße nach Norden geht, müssen wir bekennen, daß solcher zu schwach ist und nur zu wenig Wasser durch das enge Thor führen kann, um den Strömungen, die aus der Davisstraße und längs der Ostküste von Grönland nach Süden fließen, wie solche während der Jahreszeit, wo diese Meere der Schifffahrt offen sind, anerkannt stattfinden, und wie mehrere Tatsachen schließen lassen, daß sie auch im Winter Beständigkeit haben,*) entsprechen zu können.

Die Anzeichen von Land im Norden der Beringsstraße, der Flug der Vögel aus dem Norden her nach Süden und die nach Norden nicht zunehmende Tiefe des Meeres, woraus Burney auf den Zusammenhang beider Kontinente schließt, scheinen uns durch die Voraussetzung hinlänglich erklärt, daß Inseln, wie die Liachoffsinseln gegen den Ausfluß der Jana im Eismeeer sind, in dieser Gegend liegen können. Das bewohnte Land von Andreef oder Andreanoff im Norden der Kolima 1762 und die Gerüchte und Sagen, es erstrecke sich solches von dem Kontinente Amerikas bis nach dem neuen Sibirien von Sannikoff 1805 (die östlichste der Liachoffsinseln), scheinen uns gleich unverbürgt und Burney selbst legt darauf kein Gewicht.

Wir sind also der Meinung, daß beide Kontinente getrennt sind, und halten das Nordostkap oder Schelatzkoy noss nicht für einen Isthmus, der beide Welttheile vereinigt, sondern, gleich dem Kap Laimura zwischen dem Zenissei und der Pena, welches nur von Chariton Paptiew 1738, und zwar nur zu Land, umgangen und rekosnoziert worden ist, für ein bloßes Vorgebirge Asiens, welches zu umfahren das Eis, und zu Land zu rekosnozieren das kriegerische ungebändigte Volk der Tschuktshi seit Deschnew verhindert haben, welche Aufgabe zur See oder zu Land nach seinen Instruktionen zu lösen Billing alle Umstände günstig fand und unbexantwortlicher Weise vernachlässigte.

Wir wenden uns zu der Nordküste von Amerika.

Das Nordkap von Cool, Mackenzies river, Copper mine river von Hearn sind Punkte, die uns die Hauptrichtung angeben, in der sie ungefähr unter dem 70.^o nördl. Br. läuft. Die Nachrichten und Karten der Indianer der Hudsonsbai, welche einmüthig die Küste von Copper mine river bis nördlich der Repulsebai fortsetzen; der Nordweststrom und die gleiche Richtung der Wellen (Swell) in der Baffinsbai nach älteren Autoritäten; die Strömungen und Fluten in Roes Welkome: alle Umstände treffen überein, uns auf Zusammenhang der Meere und Trennung der Lande schließen zu lassen, und wir suchen den Kanal

*) Quarterly Review, June 1818, p. 446.

nordwärts von der Repulsebai bis zu Sir James Lancaster-Sound. *) Der Kapitän John Ross, dessen Reise Bassins frühere Entdeckungen bestätigt hat, behauptet den Zusammenhang der Lande um die Bassinsbai erwiesen zu haben, wogegen viele Teilnehmer derselben Expedition ihre Stimmen laut erheben (der Kommandeur des andern Schiffes, Leutnant W. E. Parry, der gelehrte Kapitän E. Sabine, der Wundarzt G. Fischer u. a.), und die näher beleuchtete Frage schwebt noch unentschieden. **) Es bleibt auf jeden Fall die Küste vom Eingang der Cumberlandstraße bis zu der Repulsebai zu untersuchen.

Ob aber, selbst in den günstigsten Jahren, die Durchfahrt frei von Eis und offen befunden werden kann, ob je die Nordküste Amerikas in ihrem ganzen Umfange und mit ihren etwaigen nördlichsten Vorgebirgen selbst, wie die asiatische Küste streckenweise und zu verschiedenen Malen, umfahren werden kann, ist eine andre Frage, die wir dahingestellt sein lassen. Das Meer kann in diesen hohen Breiten nur wenige Tage offen sein, und es verbinden sich alle Umstände, die Entdeckungen zu erschweren und deren Zuverlässigkeit zu vermindern. Über dem Meere ruht zur Sommerzeit ein dicker Nebel, welcher sich nur auflöst, wenn er von dem Winde über das erwärmtere Land getrieben wird, und man sieht zur See die Sonne nicht, welche die Küste bescheint. ***)

*) Es haben andererseits Walfische, die bei Spitzbergen harpuniert worden und die man in derselben Jahreszeit in der Davisstraße wiedergefunden hat, sowie andre Umstände der Vermutung Gewicht gegeben, daß Grönland eine Insel oder eine Gruppe von Inseln sei.

**) John Ross Voyage of discovery etc. London 1819.

Deffen Rezension in The Quarterly Review, May 1819, p. 313. (Barrow.) Schwerer Tadel trifft Ross, den Hoffnung verheißenden Lancaster-Sound eigentlich ununtersucht gelassen zu haben. There occur unfortunate moments in the history of a man's life, when he is himself unable to account for his actions, and the moment of putting about the Isabella would appear to be one of them, p. 351.

Modern voyages and Travels. London 1819. (Das Journal von W. Fischer.) Blackwoods Magazine, Dezember 1818.

Capt. E. Sabine. Journal of Literature etc. April 1819.

Desselben Remarks on the late voyage of discovery.

— — die Explanation von Kapitän Ross usw.

***) Wir haben dieses Phänomen besonders auf der Insel St. Laurentii, auf Anaslaska, in der Bucht von Kwatscha und zu San Francisco beobachtet.

Das Phänomen der Parhellen, welches sich oft im Norden des Atlantischen Ozeans zeigen soll, scheint im Kamischattischen Meere selten. Wir selbst haben es nicht beobachtet, und ein Russe, welcher auf den alentischen Inseln alt geworden, hatte es in seinem Leben nur einmal gesehen.

Wir haben das Phänomen der Almming (Mtrage) am auffallendsten in der Beringsstraße und namentlich am Eingange der Schischmareffs-Bucht beobachtet,

Wir bemerken, daß der Teil der amerikanischen Küste, den wir im Norden der Beringsstraße untersucht haben, uns geschienen hat die Hoffnung zu erregen, unter den Eingängen und Fjorden, die sie zerreißen, noch einen Kanal zu finden, der nach dem Eismeeer gegen den Ausfluß des Madenzies führe, ohne das Eiskap zu umfahren, welches dann einer Insel angehören würde.*) Die vorerwähnte Nachricht der Erscheinung eines Schiffes in diesem Meere leitet uns sogar auf die Vermutung, es sei bereits ein solcher Kanal befahren worden.

Es bleibt uns die letzte Frage zu erörtern.

Felsenblöcke, welche häufig auf schwimmenden Eisbergen des Nordens beobachtet werden, und andre Merkmale bekrunden, daß sich diese Berge ursprünglich am Lande gebildet, und man hat durch wissenschaftliche und Erfahrungsgründe durchzuführen gesucht, daß Eis überhaupt nur am Lande anstehen könne, und daß ein offenes tiefes Meer ohne Land und Inseln nicht zu gefrieren vermöge, sondern zu jeder Zeit offen und fahrbar befunden werden müßte. Wir haben dieser Meinung nur eine Tatsache entgegenzusetzen, welche man, unfres Erachtens, zu wenig beachtet hat. Es ist diese die Beschaffenheit des Meeres um den Südpol. Man müßte sich denn, durch eine ganz willkürliche Voraussetzung, zu der nichts berechtigt, den südlichen Gletscher als einem unentdeckten, unzugänglichen Lande anliegend vorstellen. Man hat aus seinem ganzen Umkreis nur in einem Punkte Land hervorragen sehen, das Sandwichland, und dieses ist unmaßgeblich, wie das neue Georgien, eine Insel von geringem Umfang, hingeworfen in die weite Oede des südlichen Ozeans.

Wir können einem nördlichen freien Polarmeere keinen Glauben beimesseu.

wo es uns auf dem Lande und auf der See zu allen Stunden des Tages wie ein Zauber mit vielfältigen Täuschungen umringte. (Vgl. Capt. J. Ross voyage, p. 147.) — Die Gegenstände, die am Horizonte liegen, scheinen sich von demselben zu trennen und über denselben zu erheben (in gewöhnlichen Fällen um 3—5 Minuten, mit dem Sextant gemessen), sie spiegeln sich in dem Kreise ab, der durch ihren Abstand vom Horizonte entsteht, und scheinen durch ihr Spiegelbild verlängert. Die Bedingungen dieses Phänomens haben uns eher in Örtlichkeiten als in dem Wechsel der Atmosphäre zu liegen geschienen und wir haben es unter verschiedenen Zonen mit ziemlicher Beständigkeit an denselben Orten beobachtet, z. B. im Hafen von Hana-ruru (an der Aussicht nach Westen), in der Bucht von Manilla usw., nie aber in der Nähe der niedern Inseln.

*) Verschiedene Zeitschriften haben einen Brief des Verfassers dieser Aufsätze (San Francisco, Neufallfornten, am 28. Okt. 1816) mitgeteilt, worin diese Meinung ausgesprochen war. Ein Fehler des Kopisten veränderte den Sinn dahin, als sei dieser Eingang wirklich von uns untersucht worden.

Die Masse der von Barrington und Beaufoy*) gesammelten Zeugnisse, ob man gleich jegliche vereinzelt ansehen könnte, scheint uns unwiderleglich darzutun, daß in künftigen Jahren die See im Norden von Spitzbergen bis zu sehr hohen Breiten der Schiffahrt offen und völlig frei von Eis befunden werden kann, wie sie wirklich in den Jahren 1754, 1773 und andern befunden worden ist. Es ist aber gleich bewährt, daß in andern Jahren und öfters das Eis den Fortgang nach Norden schon unter dem 80. Breitengrad verhindert hat und verhindern wird.

Wenn bisweilen im Norden von Scandinavien zwischen Spitzbergen und Nowaja Semlja das Meer bis unter sehr hohen Breiten, vielleicht bis unter dem Pole selbst offen befunden wird, während es hingegen auf andern Punkten, etwa im Norden der Beringsstraße, selten unter dem 70.^o frei von Eis befunden werden dürfte; wenn im Norden von Europa der Polargletscher, woran wir glauben, von einer tiefen, gegen den Pol eindringenden Bucht ausgerandet sein möchte, scheint uns diese Anomalie örtlichen, die Temperatur bedingenden Ursachen zugeschrieben werden zu müssen, und zwar anscheinlich denselben, welche das viel wärmere Klima bewirken, dessen sich anerkannterweise der Weltteil, den wir bewohnen, vor allen auf der nördlichen Halbkugel unter gleicher Breite gelegener Landen zu erfreuen hat; welche Lappland mit Wäldern und Kornwuchs bis unter dem 70.^o begaben und die Vegetation bis unter dem 80.^o auf Spitzbergen unterhalten und dieses Land für zahlreiche Renttierherden wirtbar machen, welche schon die viel südlicher gelegene Nowaja Semlja in trauriger Nacktheit nicht mehr ernähren kann.

Es sei uns erlaubt, zu einer Zeit, wo Männer wie Humboldt, Buch, Wahlenberg u. a. die Masse der Erfahrungen zu vermehren sinnvoll geschäftig sind, und ein Humboldt, um die Bruchstücke örtlicher meteorologischer Beobachtungen, welche nur noch als dürftige Beiträge zu einer physischen Erdkunde vorhanden sind, zu überschauen, zu beleuchten und unter ein Gesetz zu bringen, isothermische Linien über den Globus zu ziehen versucht, eine Hypothese zur Erklärung der Phänomene der Prüfung der Naturkundigen zu unterwerfen.

Wir fragen uns, ob die Theorie, welche die Tag und Nacht abwechselnden See- und Landwinde der Küsten, die örtlichen Sommer- und Wintermonsuns und endlich die allgemeinen Passatwinde beleuchtet, nicht zugleich in den meisten Fällen die örtliche Verschiedenheit des Klimas unter gleichen Breiten zu erklären hinreichen möchte?

*) The possibility of approaching the Northpole asserted by Barrington, a new edition with an Appendix by Beaufoy. London 1818.

Es scheint uns, wenn unser Blick auf dem Globus ruht, daß die doppelte Strömung der Atmosphäre von dem Äquator nach den Polen in ihrer oberen, und von den Polen nach dem Äquator in ihrer unteren Region, bedingt in ihrer Richtung durch die Achsendrehung der Erde, über Europa den Kreislauf einer über dem sonnendurchglühnten Inneren von Afrika verhältnismäßig ungleich erwärmeren Luft unterhalten müsse als über irgendeinem andern Teil der Welt. Wir glauben in dem südlich und südwestlich von Europa, zwischen der Linie und dem nördlichen Wendekreis gelegenen festen Lande gleichsam einen Zugofen zu erkennen, der die Luft, welche es bestreicht, erwärmt und sein Klima bedingt; einen Ofen, desgleichen kein andres Land der Erde sich zu erfreuen hat, und wir meinen, daß überhaupt zwischen dem Äquator und den Wendekreisen gelegene Kontinente den östlicheren Weltstrichen gegen die Pole zu ein wärmeres Klima geben müssen, als dasjenige ist, welches andre Weltstriche unter dem Einflusse gleich gelegener Meere haben.

Es ist hier nicht der Ort, diese Idee weiter zu entwickeln und durchzuführen oder eine neue Theorie der Berechnung zu unterwerfen und sie an dem Probierstein der noch mangelhaft bekannten Tatsachen zu prüfen. Wir haben nur den Gedanken andeuten wollen, der in uns, flüchtigen Reisenden, beim Anblick der winterlichen aleutischen Inseln (unter der Breite von Hamburg) und der Küsten der Beringsstraße (unter der Breite von Drontheim und Norwegen) im Norden des Großen Ozeans aufgestiegen ist. Wir versuchen nun, diese Lande selbst dem Blicke unsres Lesers näher zu rücken.

Die Punkte, auf welchen wir angelegt und die Natur zu erforschen uns bemüht haben, sind vom Süden nach Norden folgende:

Der geschützte Hafen von St. Peter und Paul im Inneren der Bucht von Awatscha auf der Ostküste von Kamtschatka	53°	1'	nördl. Br.
Unalaska, eine der Fuchsinselfn und in der Reihe der aleutischen Inseln östlich gegen Amerika gelegen	54°	—	" "
Die Insel St. George	56°	42'	" "
und die Insel St. Paul im Kamtschatkischen Meere, nordwärts von Unalaska	57°	5'	" "
Das Südkap der Insel St. Laurentii im J. 1817	62°	47'	" "
und ein andrer Teil derselben Insel im J. 1816	63°	13'	" "
Die St. Laurentz-Bucht der asiatischen Küste, bis zu deren Hintergrund wir landeinwärts gedrungen sind	65°	35'	" "

Der Eingang der Schischmareffs-Bucht auf der
amerikanischen Küste 66° 13' nördl. Br.
Die Felseninsel im Innern des Kokebue-Sund ^{A)} 66° 13' " "
und etliche wenige Minuten nördlicher gelegene Punkte der Ufer dieses
Sundes.

Wir haben zu St. Peter und Paul vom 20. Juni bis zum 13. Juli 1816 dem ersten Erwachen des Frühlings zugeschaut. Das Jahr war verspätet, die frühen Anemonen und Korydalis waren erst erblüht, der Schnee schmolz von den wohlbewachsenen Hügeln, welche den Hafen rings umschließen, und sie begrüntem sich nach und nach. Es erschlossen sich zur Zeit unsrer Abfahrt die ersten Rosen, die ersten Blüten des Rhododendron, der Lilien u. a., und noch ruhte der Schnee auf den Bergen und bedeckte die Grundfesten der hohen vulkanischen Pyramiden, welche das Land überragen und die der unermüdlische Horner trigonometrisch gemessen hat. Die Jahreszeit war uns ungünstig, und wir schmeicheln uns nicht, die mangelhafte Kenntniss, die man von der Natur dieses Landes hat, erweitern zu können. Wir verweisen auf Krasschenikoff, Pallas, Steller (Beschreibung von Kamtschatka, Frankfurt 1774), Lesseps und die andern Reisenden. Krusenstern ist in andrer Hinsicht über Kamtschatka erschöpfend.

Die Bucht von Awatscha liegt zwischen der Breite von Berlin und Hamburg, und der Hafen von St. Peter und Paul im Innern derselben scheint ebensowenig als das Innere der Fjorden Nordlands dem Einfluß der Seewinde ausgesetzt. Es wächst daselbst nur noch die Birke baumartig, aber verküppelt, und ungleich dem schlanken, anmutigen Baume, den man im Norden von Europa und namentlich bei St. Petersburg in seiner Schönheit bewundert. *Pinus Cembra*, die sich auf unsern Alpen höher als *Pinus Abies* erhält und die Grenze der Bäume bezeichnet, *Pyrus* (*Sorbus*) *Sambucifolia* N., *Alnus viridis* und etliche Weiden bleiben strauchartig. Das Bauholz wird aus dem Innern der Halbinsel bezogen, welches sich eines mildern Klimas erfreut als die Ostküste, und die Samenkörner von *Pinus Cembra*, welche man auf der Tafel der Russen sieht, kommen aus Sibirien über Ochotsk.

Gräser und Kräuter wachsen auf reichem Humus unter einem feuchten Himmel mit großer Üppigkeit. Es kommen der Pflanzenarten wenige vor und sind überall gleichmäßig verteilt. An schattigen Orten wachsen *Spiraea kamtschatica*, *Allium ursinum*, *Mayanthemum canadense*, *Uvularia amplexifolia*, *Trillium obovatum* Pursh usw. Auf den

A) Die Insel Chamisso von der Karte von Kokebue.

Triften ein *Veratrum*, *Lilium kamtschaticum*, *Iris sibirica* usw. Auf den felsigen Hügeln Kaprifolien, Spiräen, Rosen, *Atragene alpina* und alpinische Pflanzen wie *Rhododendron kamtschaticum*, *Empetrum nigrum*, *Trientalis europaea*, *Linnaea borealis*, *Cornus suecica*, *Saxifragen* usw. Etliche Farnkräuter machen durch Zahl der Exemplare einen bedeutenden Teil der Vegetation aus. Etliche Orchideen kommen vor. *Urtica dioica* ist, anscheinlich eingeführt, einheimisch geworden.

Wir glauben, daß Sommerkorn bei St. Peter und Paul wie in Lappland unter dem 70.^o und in den Tälern der Saboyer-Alpen (au Tour usw.) gedeihen möchte. In dessen Ermanglung gerät aber die Kartoffel leidlich, ob sie gleich nur kleine Knollen ansetzt; und diese Wurzel, welche bereits in einem großen Teil von Europa die Zerealien ersetzt, müßte hier die größte Wichtigkeit erhalten. Man könnte Branntwein daraus brennen und einem Hauptbedürfnis dieser Kolonie abhelfen. Aber es fehlt noch mehr an Händen und an Industrie als an Produkten oder an produktiver Kraft der Erde, und selbst was einmal mit Nutzen unternommen worden, wie das Salzochen, unterbleibt. Krusenstern bemerkt ganz recht, daß die Erde zu spät bestellt wird. Der Hügel von Übergangschiefer, welcher den Hafen von der Bucht von Kwatscha absondert, bietet Lager dar, welche die Stadt bequem mit Bausteinen versehen würden, und Kalk könnte aus Muscheln gebrannt werden, wenn nicht Kalkstein noch entdeckt werden sollte.

Unzählige wirksame Vulkane erheben sich längs dem Gebirge, welches, sich bogenförmig zwischen beiden Kontinenten ziehend, die Kette der alenutischen Inseln bildet, und ragen in Pyramidengestalt über die Wolken. Zerrissene, zackige Felsenzinnen bilden in unruhigen Linien den Rücken, welcher diese bedrohlichen Kolosse verbindet. Das Gebirge scheint sich von dem amerikanischen Kontinent aus über die Halbinsel Alaska und die Kette der Inseln gegen Asien zu senken. Die Inseln werden gegen Westen geringeren Umfangs und seltener ausgestreut, und die letzte derselben, die Beringinsel, neigt sich in sanften Flächen gegen die kamtschatkische Küste hin.

Die zwei Pils der Halbinsel Alaska sind von einer außerordentlichen Höhe. Der erste im Nordosten, welcher vor einigen Jahren bei einem Ausbruch in sich versank, scheint noch mit abgestumpftem Gipfel der höhere zu sein. Der folgende, ein scharfgespitzter Ke gel, ist anscheinlich beträchtlich höher als der Pil auf Unimak, und dieser, welcher den Matuschkin auf Unalaska und die ähnlichen Gipfel auf den nächsten Inseln zu übertreffen scheint, hat nach der Messung von Herrn von Kozebue

1175 Toisen Höhe. A) Der Schnee bekleidet ganz den Kegel, und seine Grundfesten nach ungefährer Schätzung in den zwei obern Dritteln dieser Höhe und senkt sich stellenweise noch tiefer gegen den Strand herab.

Der Anblick dieses Gebirges hinterläßt einen außerordentlichen Eindruck. Das Auge, welches sich in unsern Alpen gewöhnt hat, die Schneelinie als ungefähren Maßstab zu gebrauchen, kann sich nur schwer der Täuschung erwehren, die Höhen dieser Gipfel zu überschätzen;*); die Schneelinie, welche Wahlenberg in den Schweizer Alpen auf 1371 Toisen und in den lappländischen Bergen auf 555 Toisen beobachtet und Leopold von Buch auf Mageroe 71^o nördl. Br. auf 333 Toisen geschätzt hat, möchte sich nach unsrer unmaßgeblichen Schätzung über diesen Inseln zu 400 oder 300 Toisen herabsenken, und abge sonderte Gipfel, welche diese Höhe nicht erreichen, hegen noch Schnee unter ihren Zinnen und in den Furchen und Höhlen ihrer Abhänge. Im Spätjahr 1817 hatte sich der Schnee an vielen Orten erhalten, von wo er im Spätjahr 1816 verschwunden war. Die Quellen in den niedern Thälern von Unalaska, welche wir gegen den Anfang Juli 1817 untersuchten, zeigten uns die Temperatur der Erde zwischen 38 und 39^o Fahrenheit an.**)

Granit kommt auf Unalaska vor. Die Berge des Innern, links von dem Tale, welches man auf dem Wege von der Hauptansiedlung nach Matuschkin verfolgt, sind Granit. Wir haben sonst an allen Ufern der großen Bucht, auf dem Wege nach Matuschkin und bei Matuschkin selbst nur Tonporphyr, einerseits und hauptsächlich in Mandelstein, andererseits in Grünstein übergehend, konglomeratartigen Porphyr und wahren Konglomerat angetroffen.

Diese Gebirgsarten liegen übereinander in mächtigen, wenig geneigten, anscheinlich ohne Gesez abwechselnden Lagern. Die Lagerung ist nur von weitem an dem Profil der Berge wahrzunehmen. Diese Porphyre bieten im großen scharfkantige, zackige, nadelförmige Formen dar

A) Herr von Kokebue (Reise Vol. II. p. 5) gibt die Höhe dieses Berges auf 5525 englische Fuß an, welche Angabe der obigen vorzuziehen sein möchte, die er mir mitgeteilt hatte, vielleicht bevor er seine Berechnung revidirte und abgeschlossen.

*) Aus derselben Ursache entsprang auf Teneriffa die entgegengesetzte Wirkung. Der Piz, den kaum der Schnee berührte, als wir ihn sahen, machte nicht auf uns den Eindruck, den seine wirkliche Höhe erwarten ließ.

***) Wir bedauern, daß der Zustand unsrer meteorologischen Instrumente, von denen wir früher mehrere eingekauft und deren letzte vor möglichem Unfall zu verahren Pflicht war, uns die Beobachtungen zu wiederholen und die Resultate zu einer befriedigenden Genauigkeit zu bringen verwehrte; so haben wir den Barometer als Höhenmesser zu gebrauchen nicht vermocht.

und nur, wo sie konglomeratartig werden, abgerundete Formen (Wollensäcke), wie es der Granit öfters tut.*)

Aus diesen Porphyrgebirgen brechen mehrerer Orten heiße Quellen hervor, deren Wasser geschmack- und geruchlos ist und auf den Steinen einen Anflug von gelblich-bräunlichem Kalksinter absetzt. Der Doktor Eschscholtz fand die Temperatur einer dieser Quellen, die in einem gegen den Eingang des Hafens gelegenen Tale auf einer Wiese sprudelt, zwischen 93 und 94° Fahrenheit. Das stöckende Wasser etlicher Lachen auf derselben Wiese setzt ein hellgelbliches schwefelähnliches Sediment ab. Das Wasser der erwähnten Quelle und einer andern auf der Insel Atutan, in welcher Speisen in kurzer Zeit gar gekocht werden, schieuen dem Doktor sich durch größeren Kalkgehalt von dem Wasser gewöhnlicher Quellen zu unterscheiden. — Bei Makuschkin quillt am Fuße eines insularisch abgesonderten Hügelns von geringer Höhe am Meeresstrand, unter der Linie der hohen Flut, eine andre heiße Quelle aus einem Lager wirklichen Konglomerats hervor. Die darauf liegenden Lager, aus welchen der Hügel besteht, bieten die gewöhnliche Abwechslung von Tonporphyren dar.

Die Makuschkaia sobka raucht ruhig fort und die Meuten holen sich Schwefel daraus. Wir sind in die abgesondert liegende enorme Gebirgsmasse, welche diesen Feuerschlund trägt, nicht gedrungen und haben in den Theilen der Insel, welche wir durchwandert sind, keine eigentliche Lava angetroffen.

Schwefelkies hat auf Unalaska, wie an so manchen Orten der Welt, die Habsucht der ersten Entdecker getäuscht, welche solchen für Gold angesehen haben.

Wir haben auf Unalaska versteinertes Holz, Fragmente großer Dikyledonen-Stämme erhalten, welche angeblich aus dem Bette eines Sees auf Umnac herrühren, der in Folge eines Erdbebens ausgetrocknet ist. Die Vulkane dieser Insel sind besonders wirksam, und von ihnen ausgeworfene Steine haben in neuerer Zeit einen Kanal ausgefüllt, welcher sonst schiffbar gewesen ist.

Die neue Insel, welche im Jahre 1795 in der Nähe von Umnac und Unalaska aus den Wellen emporstieg und über deren Entstehung Langsdorf uns benachrichtigt hat, fängt dem Vernehmen nach bereits an, sich mit Vegetation zu überziehen.

Auf der Halbinsel Kaska und auf der zunächst gelegenen Insel Unimac, die davon nur durch eine enge Durchfahrt getrennt ist und

*) Die in diesen Blättern zerstreuten geognostischen Bemerkungen sind zumest dem Professor Weiß zu verdanken, welcher mit dem Verfasser alle mitgebrachten Proben von Gebirgsarten freundschaftlich belehrend durchgesehen hat.

auf welche die Natur des Continents überzugehen scheint, kommen Bäume noch vor. Unalasccha und die übrigen Inseln dieser Kette sind durchaus davon entblößt. Man hat auf Unalasccha Tannen, eine Art Abies, die man aus Sitcha hergebracht, anzupflanzen versucht; die meisten sind ausgegangen, die übrigen scheinen kaum sich zu erhalten, jedoch ist die Pflanzung noch jung, und man weiß, wie schwer Zapfenbäume das Umpflanzen übersehen.

Wir haben uns auf Unalasccha, wo wir uns zu drei verschiedenen Malen im Früh- und Spätjahr aufgehalten, die Flora besonders zu studieren beflissen, und diese Insel wird uns zu einem Vergleichungspunkt dienen für die übrigen nördlicher gelegenen Landpunkte, welche wir berührt haben.

Auf Unalasccha (unter der Breite von Lübeck) überragen die Weiden in den feuchten Gründen kaum den üppigen Gras- und Kräuterwuchs. Sobald man aus diesen Niederungen die nächsten Hügel hinaufsteigt, findet man eine durchaus alpinische Flora und es erheben sich nur noch in der untersten Bergregion etliche Myrtillus-ähnliche Vaccinien strauchartig über den Boden. Übrigens unterhält ein feuchter Himmel den grünen Mantel der Erde bis zu den nackteren Felsenzinnen und dem Schnee in frischem Glanze, und etliche gesellige Pflanzen schmücken diese traurige Welt mit bewunderungswürdiger Farbenpracht. (*Lupinus nootkaensis*, *Mimulus luteus* Pursh. *guttatus* Willd. En. Sup., *Epilobium angustifolium* und *latifolium*, *Rhododendron kamtschaticum* u. a.) Das frische Grün der Matten erinnert an das Urferental.

Die Flora scheint mit der von St. Peter und Paul keine andre Gemeinschaft zu haben als die, welche sie der allgemeinen alpinischen oder arktischen Flora und der Strandflora dieser nordischen Küsten verdankt. Wir haben, außer solchen Pflanzen, die sich im höhern Norden wiederfinden, nur das *Lilium kamtschaticum* (falls die Varietät auf Unalasccha nicht eine eigne Art sei) und die *Uvularia amplexifolia* an beiden Orten beobachtet und hingegen auf der amerikanischen Küste im Norden der Beringstraße mehrere kamtschatische Pflanzenarten gefunden, die wir auf Unalasccha vermisst haben. Es ist die Flora der Nordwestküste von Amerika, die sich bis an den Fuß der Hügel dieser Insel hinzieht, wo sie sich mit der arktischen vermählt.

Wir nennen als Beispiele *Rubus spectabilis*, *Lupinus nootkaensis* (welcher, jedoch verkrüppelt, auch zu den Höhen hinaufsteigt), *Epilobium luteum* und *Mimulus guttatus* Willd. *) Die *Claytonia unalascensis* Fisch. *siberica* hort. *alsinoides* Sims. möchte

*) Der Same dieser Pflanze, welche im botanischen Garten zu Berlin gezogen wird, soll vom See Baikal (?) hergetommen sein.

vielleicht auch hierher zu rechnen sein. *Sanguisorba canadensis* u. a. gehören der gemeinsamen Flora von Amerika.

Viele Gräserarten wuchern in den Niederungen, mit ihnen etliche Umbellaten, *Angelica*, *Heracleum* u. a. Ein Dutzend *Carices* machen kaum einen bedeutenderen Theil der Vegetation aus als in Norddeutschland; etliche *Scirpus* und *Eriophorum* begleiten sie, die *Junci* gesellen sich ihnen ungefähr in dem Verhältnis von eins zu zwei. Die Orchideen behaupten sowohl durch die Zahl der Arten als durch die der Exemplare in der Flora des Tales und der Höhen einen bedeutenden Rang. Wir zählten deren elf Arten, worunter sich *Cypripedium guttatum* auszeichnete. Wir haben höher im Norden keine einzige Pflanze dieser Familie beobachtet. Von den Farukräutern kommen gegen acht Arten vor; wir haben nördlicher nur eine *Filix*, und diese nur einmal angetroffen. Etliche *Lycopodien* kommen auf Unalascfa, nördlicher eine einzige Art noch vor. Man findet in den Seen verschiedene Wasserpflanzen: *Potamogeton*, *Sparganium*, *Ranunculus aquatilis* u. a., wir haben in dem höheren Norden nur die zwei *Hippuris*-Arten und die gemeine *Callitriche* beobachtet.

Zwei andre Ranunkeln, die *Prunella vulgaris*, ein *Rhinanthus*, eine *Cineraria*, eine *Achillea*, eine *Plantago*, ein *Geum*, einige *Rubiaceen*, eine *Claytonia*, die *Menyanthes trifoliata*, eine *Triglochin* u. a. gehören mit den oben erwähnten Pflanzen der Talesflora von Unalascfa an. Eine *Bartsia* scheint sich von der nördlicher vorkommenden *Bartsia pallida* zu unterscheiden. Eine schöne Pflanze, die eine neue und ausgezeichnete Gattung begründet, die *Romanzoffia unalascensis*, erhielt den Namen des Beförderers aller Wissenschaften in Rußland. Die Gattungen *Rumex*, *Polygonum*, *Aconitum*, *Thalictrum*, etliche *Asinaceen*, die *Iris sibirica*, das *Geranium pratense*, das *Comarum palustre*, die *Montia fontana* sind über den ganzen Norden verbreitet.

Das *Empetrum nigrum*, welches mit *Helleborus trifolius* Linn. (eine amerikanische Pflanze, die wir nördlicher nicht wiedergefunden) die Flügel zumest bekleidet, eröffnet das Reich der alpinischen Flora. Man findet etliche Arten *Vaccinium* und den gemeinen *Oxycoccus*, *Arbutus alpinus* und *Uva ursi*, eine weißblütige *Menziesia*, welche unter *Erica caerulea* mit einbegriffen worden; *Rhododendron kamtschaticum*, *Azalea procumbens*; *Andromeda lycopodioides*, welche höher im Norden durch die *Andromeda tetragona* ersetzt wird, alpinische *Salices*, *Sylene acaulis*, *Sibbaldia procumbens*, *Cornus suecica*, *Trientalis europaea*, *Linnaea borealis*, *Ornithogalum striatum*,*) *Anthericum*

*) Zwei Varietäten dieser Pflanze möchten wohl verschiedene Arten sein.

calyculatum, *L. variet. borealis*, *Königia islandica*, eine von der nördlicher vorkommenden anscheinlich verschiedene *Gymnandra*, zehn *Saxifragae*, drei *Pediculares*, etliche *Potentillae*, zwei *Gea*, zwei *Anemonae*, drei *Primulae*, ein *Papaver*, eine *Drosera*, eine *Pinguicula*, zwei *Pyrolae*, eine *Viola*, eine *Parnassia*, einen *Rubus*, eine *Armeria*. Es kommen nur ein alpinischer *Ranunculus* und drei *Gentianae* vor, von welchen Gattungen man nördlicher mehrere Arten antrifft. Aus der Klasse der Syngenesia kommen *Aster*, *Hieracium*, *Gnaphalium*, *Leontodon*, *Artemisia* u. a. vor. Diese Klasse gewinnt eine größere Ausdehnung im höheren Norden, wo besonders die Gattung *Artemisia* mehrere ausgezeichnete Arten aufzuweisen hat. Dagegen kommen auf Unalaska etliche alpinische Arten der Gattungen *Campanula* und *Veronica* vor, welche man im höheren Norden gänzlich vermißt. Aus der Klasse der Kreuzblumen sind etliche Arten theils im Tale, theils auf den Höhen verteilt.

Wir haben auf Unalaska *Alnus viridis*, *Betula nana*, *Ledum palustre*, *Dryas octopetala*, *Diapensia lapponica*, *Rhodiola rosea*, die Gattungen *Spiraea*, *Astragalus*, *Allium*, *Myosotis*, *Corydalis*, *Valeriana*, *Aretia*, *Androsace*, *Dodecatheon*, *Delphinium* und *Orobanche* vermißt, welche wir im höheren Norden angetroffen haben.

Die Strandflora, welche nördlicher unverändert dieselbe bleibt, bilden vorzüglich *Elymus mollis*, *Herb. Görenk.* *Trinius* in *Sprengels Ent.* 2, p. 72 *Arenaria peploides*, *Pisum maritimum*, verschiedene Formen der *Pulmonaria maritima* Willd., *Cochlearia officinalis* und *Arnica maritima*, welche üppig und ästig auf dieser Insel, im höheren Norden einblüthig wird. — Wir möchten dieser Flora die *Potentilla anserina* zuzählen.

Das Meer ist längs der Küsten und in den Buchten an Algen reich, und der *Fucus esculentus*, der Seekohl der angesiedelten Russen, zeichnet sich unter vielen gigantischen Fuensarten aus.

Die Moose und Lichene beginnen bereits zu Unalaska in der Flora den großen Raum einzunehmen, welchen sie im höheren Norden behaupten.

Die Insel St. George, mit abgeflachtem Rücken von Felsentrümmern und steilen Ufern, bildet eine Tafel von mäßiger Höhe und geringem Umkreis, an welcher sich an der Ostseite eine Niederung anschließt. Man nimmt an den Profilen der Ufer die Lagerung wahr; die Gebirgsart scheint wie zu Unalaska Tonporphyr zu sein, und große Blöcke einer porösen Lava bilden zum Teil den Strand.

Die Insel St. Paul ist von größerem Umfang und niedriger als St. George. Es erheben sich nur im Innern niedrige Hügel, deren

einer einen stumpfen Ke gel bildet. Die Ufer senken sich sanft zum Meer und bilden etliche Vorgebirge und Halbinseln. Etliche Risse erstrecken sich von der Insel und einem nahegelegenen Felsen (der Boberinsel) aus in die See und sind für Schiffe nicht ohne Gefahr. Die Halbinsel, auf welcher die Ansiedlung liegt, ist theils aus gehäuftem vulkanischen Schlacken, theils aus einer porösen, Eisenschlacken ähnlichen Lava gebildet, deren runzlige Oberfläche, an einigen Stellen noch unbewachsen, außer Zweifel setzt, daß sie wirklich geflossen habe. Hat sich dieser Fluß aus Meeressgrund erhoben, oder hat ihn ein Berg ausgeworfen, welcher in sich versunken ist? — Er kann sich schwerlich in dem jetzigen Zustande der Insel von den fernem und niedern Hügeln des Innern auf fast wagerechter Fläche bis zu den Ufern fortgewälzt haben. Ein Profil bei dem Landungsplatz zeigt deutliche wagerechte Lagerung.

Man hat zu verschiedenen Malen von St. George und St. Paul Feuer zur See brennen sehen und in hellen Tagen Land im Südwesten von St. Paul zu unterscheiden geglaubt. Unsere Untersuchung hat erwiesen, daß die letzte dieser Erscheinungen Trugschein war; die erste möchte vulkanisch gewesen sein.

Wir haben diese Inseln, die ungefähr unter der Breite von Niga liegen, nur mit flüchtigem Blick angeschaut; es ist auffallend, um wie viel winterlicher die Natur auf ihnen erscheint als auf Unalaska. Es hegen nicht, wie dort, geschützte Täler und Gründe eine üppigere Vegetation und südlichere Pflanzen. Eine durchaus alpinische Flora schließt sich, wie im höheren Norden, unmittelbar an die Flora des Strandes an. Die erhöhten Rücken von Felsentrümmern sind von schwarzen und fahlen Lichenen, die vom schmelzenden Schnee bewässerten Stellen von Sphagnum, Moosen und wenigen Carices bewachsen. Die Erde hat keine Quellen mehr. Die verschiedenen arktischen Pflanzen wählen sich nach ihrer Natur Felsen- oder Moorgrund, und keine erhebt sich über den Boden, dem sie angedrückt sich schmiegen. Der Lupinus auf St. George, die Achillea auf St. Paul erinnern noch an Unalaska; mehrere Pflanzen aber, die auf Unalaska nicht vorkommen, an den höheren Norden. Ranunculus Pallasii und Gmelini, eine Androsace, eine Claytonia u. a. Wir haben eine einzige Pflanze, Cochlearia spathulata Schl. septentrionalis DC., ausschließlich auf diesen Inseln gefunden, wo sie häufig und charakteristisch ist.

Beide Inseln waren, bevor sie die Russen entdeckten, den nachbarlichen Völkern unbekannt, ein befriedeter Aufenthalt der Wasservögel und Robben (*Phoca leonina* und *ursina*). Auf beiden sind nun Meuten unter russischer Aufsicht angesiedelt, und die Tiere sind wie die Völker hörig geworden. Die Insel St. Matwey ist noch unbewohnt;

man weiß das Schicksal der dort beabsichtigten Ansiedlung. Die Menschen fanden sich während des Winters von den Tieren, auf die sie für ihre Nahrung angewiesen waren, verlassen, alle verhungerten bis auf drei, welche ihr Leben mit einem mageren Lou, den sie entdeckten, fristeten. Wir haben auf Unalascika Proben von diesem Mineral erhalten, welches, bereits von früheren Reisenden gebracht, in den europäischen Sammlungen vorhanden ist.

Solche Inseln, und in solcher Nähe bewohnter Küsten, würden im Großen Ocean nicht unbevölkert geblieben sein.

Wir werden die Insel St. Laurentii und die beiden Ufer der Beringstraße unter einem Gesichtspunkt vereinigen. Sie sind von demselben Urgebirge gebildet, und dieselbe Flora ist über sie verbreitet. Es liegen diese Lande ungefähr zwischen den Breiten von Christian-Sund bis Dönnade an der norwegischen Küste, oder von Heruo-Sand bis Tornea auf der schwedischen am Bottnischen Meerbusen.

Die St. Laurentz-Bucht ist ein Fjord der asiatischen Küste, der in das Gebirge eindringt und dessen Hintergrund Höhen mit nackten Felsenabhängen begrenzen. Die Gebirgsart ist Urkalk.

Die alpinische oder arktische Flora, die hier den Fuß der Berge schmückt, scheint nicht deren Stirn, wenn diese sich gleich von Schnee entblößt, zu bekränzen, und wenn die Abflüsse des schmelzenden Schnees im reichsten Flore prangen, sind die dünnen Rücken und Abhänge von gehäuftem Felsentrümmern kaum von grauen und schwärzlichen Lichenen angeflogen.

Die Berge unter diesem winterlichen Himmel, von Vegetation unbekleidet und ungeschützt, veralten und verfallen. Der Frost sprengt den Felsen, jeglichen Sommers milde Wärme bringt neue Trümmer herab, und die Zerstörung schreitet fort, bis sie vollendet. Der Boden ist überall Felsentrümmer, wo nicht das Sphagnum einen Torf- und Moorgrund an tiefen bewässerten Orten gebildet hat.

Unter einem glücklicheren Himmel weist uns der Dichter an den waldbewachsenen Scheiteln seiner Berge das Bild der Ubergänglichkeit, und das düstere Lied des nordischen Barden zeigt uns an seinen Felsen des Alters zerstörende Macht.

Die Tschuktshi, welche die St. Laurentz-Bucht bewohnen, besitzen einen ziemlichen Vorrat von einem schönen Graphit, womit sie sich zum Schmuck das Gesicht mit Kreuzen und andern Figuren bemalen. Wir haben von den verschiedenen Völkerschaften, mit welchen wir an beiden Küsten verkehrt haben, verschiedentlich bearbeiteten Nephrit erhandelt, dem sie bei ihrem jetzigen Reichthum an Eisen keinen besonderen Wert beizulegen schienen. Es ist uns unbekannt geblieben, wo beide Minerale vorkommen.

Die Insel St. Laurentii ist von mäßiger Höhe, und ihre Rücken sind abgeflacht. Wir haben an Orte, wo wir im Jahre 1816 landeten, eine grünsteinartige gemengte Gebirgsart anliegend, und im Jahre 1817 östlich und in der Nähe des Südkaps, gleichsam an dessen Fuß, Granit in großen Trümmern angetroffen. Die Formen, die, von der See aus betrachtet, das Profil dieses Vorgebirges uns gezeigt, hatten unsre Neugierde erregt; wir hatten geglaubt, basaltähnliche Säulen, die sich fast senkrecht in gleicher Richtung gegen Süden neigten, daran zu erkennen.

Die amerikanische Küste im Norden der Straße wird zwischen dem Kap Prince of Wales und dem Kap Krusenstern (Cap Mulgrave Cook?), welche zwei Felsensäulen sind, von angeschlemmten Niederungen und Dünen gebildet. Der Kokebue-Sund führte uns durch diese hindurch bis zu dem Urland, dem sie anliegen. Das Land hat sich nur wenig erhöht, und die ruhigen Linien der Hügel lassen nicht erkennen, wo der Felsengrund beginnt.

Die Felseninsel, die den Ankerplatz im Hintergrunde des Sundes schützt, ist von gemengter Gebirgsart (Quarzschiefer). Sie wirkt kräftig auf die Magnetnadel und verändert ihre Richtung. Der Felsen blickt wieder an den Profilen des gegenüberstehenden Ufers, welches den Grund des Sundes bildet, durch. Die Eschscholz-Bucht, in die sich der Sund nordöstlich verlängert, dringt wiederum in angeschlemmtes Land ein. Wir landeten auf der Ostseite dieser Bucht auf einer Sandspitze, wo die Magnetnadel gleichfalls außerordentlich abweichend befunden ward. Soll diese Anomalie auf die Nähe des Urgebirges, welches man unmittelbar nicht sieht, schließen lassen?

Der Doktor Eschscholz wollte längs dem Strande dieses Sandufers nach dem Felsenufer, dessen Fortsetzung es ist, zurückgehen. Er fand zwischen dem Sande und dem Urgebirge, welches er suchte, in unmerklicher Fortsetzung von beiden, ohne daß die Lagerungsverhältnisse deutlich zu erkennen waren, eine Gebirgsart, die unsers Wissens nur Link unter die Gebirgsarten gerechnet hat, nämlich: Eis, klares, festes Eis.

Das Profil, wo es vom Meere angenagt zum Vorschein kommt, hat eine Höhe von höchstens achtzig Fuß, und der höchste Rücken der Hügel kaum das Doppelte. Auf dem Eise liegt ein dünnes Lager von bläulichem Lehm, zwei bis drei Zoll stark, und unmittelbar darauf die torfartige Dammerde kaum einen Schuh hoch. Die Vegetation ist da vollkommen dieselbe als auf dem angeschlemmten Sand- und Lehmboden. Die Erde taut überall nur wenige Zoll auf, und man kann durch Gräben nicht erkennen, auf was für einem Grunde man sich befindet.

Die Dammerde, die von den angenagten Eishügeln herabfällt, schützt wieder deren Fuß, und der ferneren Zerstörung geschieht Einhalt, wenn sich unter dieser fallenden Erde ein Abhang gebildet hat, der von dem Fuße bis zu der Höhe reicht. Die Länge des Profils, worin das Eis an den Tag kommt, mag ungefähr einen Büchschuß betragen. Es ist aber an den Formen der bewachsenen Abhänge des Ufers sichtbar, daß dieselbe Gebirgsart (Eis) eine viel größere Strecke einnimmt.

Wir kennen bereits aus verschiedenen Reisen den ähnlichen Eisgrund im Norden von Asien und Amerika, und es gehört namentlich hierher der bewachsene Eisselsen am Ausfluß der Lena, aus welchem das Mammut, dessen Skelett sich in St. Petersburg befindet, herausgeschmolz und auf welchem Adams, dem man die Erhaltung dieses Skeletts und die Nachrichten darüber verdankt, ein Kreuz errichten ließ.

Fossiles Elfenbein kommt hier, wie in Nordasien, vor, und die Eingeborenen verfertigen Werkzeuge daraus, wie aus Walroß- und Phyfeterzähnen. Wir fanden in der Nähe des Eisbodens auf der Sandspitze, wo wir bivakirten und wo die Eingeborenen vor uns sich aufgehalten, etliche Molarzähne, die denen des Mammutts völlig gleichen; aber auch einen Haujahn, der durch seine größere Dicke an der Wurzel und seine einfache Krümmung sich merklich von den bekannten Mammutthörnern unterschied und vielmehr mit den Zähnen der lebenden Elefantenarten übereinzukommen schien. — Während der Nacht ward unser Wachtfeuer zum Theil mit solchem Elfenbein geschürt.

Wir haben den größern Reichthum der arktischen Flora unter vielfältiger Abwechslung des Bodens an den felsigen Ufern der St. Laurenz-Bucht gefunden, die größere Dürftigkeit hingegen an der flachen sandigen Küste Amerikas, deren Hügel einförmig von Sphagnum bekleidet sind und wo uns nur die Felseninsel im Innern des Sundes etliche der alpinischen Pflanzenarten darbot, welche nur auf Felsengrund gedeihen. Wir haben in der St. Laurenz-Bucht viele Pflanzenarten gesammelt, denen wir nur da begegnet sind. Die gleich felsige Insel St. Laurentii, die wir nur auf flüchtige Augenblicke, auf zwei verschiedenen Punkten betraten, hat uns mehrere Arten gezeigt, welche sie mit der Bucht gleiches Namens gemein hatte und die auf der amerikanischen Küste fehlten. Diese Küste endlich hat uns wenige andre Arten dargeboten, welche wir in der St. Laurenz-Bucht nicht gefunden haben. Wir können zwischen der Flora beider Küsten keinen wesentlicheren Unterschied aufstellen als den, welchen die Verschiedenheit des Bodens und des Klimas bedingt.

Der Anblick der Natur ist in der St. Laurenz-Bucht am winterlichsten. Die dem Boden angedrückte Vegetation erhebt sich kaum merklich

im Hintergrunde derselben, woselbst die strauchartigen Weiden den Menschen kaum bis an die Knie reichen. Die *Andromeda polyfolia*, die wir nur da gefunden, war nur zwei bis drei Zoll hoch und einblütig. Die Flora dieser Bucht schmückten ein *Delphinium*, ein *Dodecatheon*, eine *Aretia* und mehrere von uns nur da beobachtete Arten von jeder echt arktisch alpinischen Gattung. *Gentiana*, *Saxifraga*, *Astragalus*, *Artemisia*, *Draba*, *Ranunculus*, *Claytonia* usw. Mehrere derselben waren noch unbeschrieben.

Die St. Laurenzinsel, zwei Grad südlicher gelegen, unterscheidet sich nicht von der St. Laurenz-Bucht in Rücksicht der Vegetation. Die *Andromeda tetragona*, die *Dryas octopelata*, die *Diapensia lapponica*, alpinische *Myosotis*-Arten, eine *Gymnandra* u. a. m. bezeichnen, wie in der St. Laurenz-Bucht, den Charakter der Flora. Wir bemerken, daß wir, zuerst auf dieser Insel in diese arktische Pflanzenwelt versetzt, in wenigen Minuten mehr blühende Pflanzen sammelten, als wir während mehrerer Wochen auf der zwischen den Wendekreisen gelegenen Inselkette Madack beobachtet haben. Weiter nach Norden, auf der Felseninsel im Innern des Kokebue-Sund, wächst die *Azalea procumbens*, wie auf Unalaska, in der Bucht und auf der Insel St. Laurenz; mit ihr alpinische Weiden, *Cornus suecica*, *Linnaea borealis*, arktische *Rubus*arten usw. *Empetrum nigrum* und *Ledum palustre* kommen auf dem Moorgrund und unter dem *Sphagnum* überall vor, aber das *Ledum* bildet nicht da den hohen Strauch, der die Torfmoore von Norddeutschland ziert.

Die Vegetation hat sich im Innern des Kokebue-Sund beträchtlich mehr erhoben als im Innern der St. Laurenz-Bucht. Die Weiden sind höher, der Graswuchs üppiger, alle Gewächse saftiger und stärker. Die meisten Pflanzenarten, die wir auf der amerikanischen Küste gefunden und die in der St. Laurenz-Bucht gefehlt, deuten auf eine minder winterliche Natur. Wir fanden auf der erwähnten Insel *Alnus viridis* als winzigen Strauch und *Spiraea chamaedrifolia*, Pflanzen, welche wir in Kamtschatka, und nicht auf der amerikanischen Insel Unalaska beobachtet und die ein roheres Klima aus der St. Laurenz-Bucht verdrängt zu haben scheint. Die Flora dieser Insel zierten eine *Orobanche (rossica N.)* und eine *Pinguicula*. — Die *Cineraria palustris* wächst besonders üppig auf den wohlbewässerten Abhängen, die sich am Fuße der Eismände bilden. *Betula nana* kommt schon an der äußern Küste vor. Das ebene Land dieser Küste bleibt den Sommer über von Schnee entblößt.

Unfern des Grundes von Kokebue-Sund, ungefähr anderthalb Grad südlicher, hat Cool die Ufer von Norton-Sound bewaldet gefunden, und

die Bäume erhoben sich mehr und mehr nach dem Innern des Landes zu (nordwärts). —

MacKenzie hat östlicher im Innern von Amerika die Ufer des Flusses, dem er seinen Namen gegeben, noch unter dem 68.^o nördl. Br. mit hohen Bäumen bewachsen gefunden, und diese Ufer schienen ihm von Eis zu sein.

Es scheint uns, wenn wir alle Umstände erwägen, die amerikanische Küste der Beringsstraße sich eines mildereren Klimas als die asiatische zu erfreuen.

Es sei uns erlaubt, dem traurigen Gemälde dieser Küsten ein Bild der europäischen Natur unter dem 70.^o nördl. Br. (drei und einen halben Grad nördlicher als die nördlichsten von uns berührten Punkte) an die Seite zu setzen. „Da erschien uns reizend die kreisrunde Bucht und das Amphitheater von Talvig, als sie sich uns plötzlich und auf einmal durch den engen Kanal eröffnete, durch den wir hineinfuhren. Die Kirche auf dem lebhaft grünen Abhange in der Mitte, der große Predigerhof darüber, an den Seiten zwei anschuliche Gaarde, und rund umher am Ufer fort Dänauer und Bauern, und darüber malerische Felsen und ein herrlich schäumender Fall. Dazu die Lebendigkeit des Sommers; Schiffe im Hafen, eine Kopenhagener und eine Flensburger Brigg neben einem Russen von Archangels Küsten her und Finnen und Normänner in fortwährender Bewegung in der Bucht, herein und wieder fort, mit frischen Fischen zum Russen, mit getrockneten nach dem Kaufmann und mit Mehl und Kornwaren zurück. Wer mag sich doch Finnmarken traurig und elend vorstellen, wenn ihm Talvigs Bucht in solcher Lage erscheint.

„Gegen Mittag fuhren wir die zwei kleinen Meilen herüber von Talvig nach Altengaard, dem Amtmannsitz im innersten Teile des Fjord. Auch dieser Gaard überrascht. Er liegt mitten im Wald von hohen Fichten, auf einer grünen Wiese, mit herrlichen Blicken durch die Bäume auf den Fjord, auf die hintereinander in das Wasser hervorstehenden Spitzen und endlich auf Seylands und Langfjords Fjelde. Die Bäume umher sind so schön, so abwechselnd. Zwischen den Zweigen schäumt jenseit des Wassers im ewigen Treiben der Bach der Sägemühle von den Felsen herunter, und im Fjord und in Refsbotn leuchten fast in jeder Stunde, welche die Sonne fortschreitet, neue Gaarde herüber. Eine Villa ist diese Wohnung; ein Landsitz, nicht für Aktenstaub gebaut, oder um dort Prozesse zu führen. Ist es doch, wenn man durch den Wald vom Strand herankommt, als wäre man bei Berlin in den Tiergarten versetzt; und dann wieder, wenn sich die Perspektiven den Fjord herunter eröffnen, als sähe man in italienische Fernen oder einen

See in der Schweiz.“ (Leopold von Buchs Reise durch Norwegen und Lappland 2c. p. 485.)

Rageröe, unter dem 71.^o, scheint mit zertrümmerten nackten Felsen, unter welchen am Ende des Julius überall große und ausgedehnte Schneemassen liegen, den Anblick der Ufer der St. Laurentz-Bucht zu vergegenwärtigen. Die Birke wächst jedoch da, obgleich verkrüppelt, auf den Abhängen der Berge bis zu einer Höhe von 400 Fuß. Leopold von Buch schätzt die mittlere Temperatur der Luft auf dieser Insel 1 $\frac{1}{2}$ ^o R. und die Höhe des ewigen Schnees 2000 Fuß. Aber es friert da in gut geschlossenen Kellern niemals, und das Gras hört nie auf noch unter dem Schnee zu wachsen. — Ein Bach fließt bei Hammerfest auf Quälöe den ganzen Winter hindurch.

Wir sehen hingegen auf den Küsten, auf welchen unsre Blicke haften, eine üppigere Vegetation, Sträucher, hohe Bäume (Mackenzie) auf einem ewig gefrorenen Boden, auf einem Boden von gediegenem Eis gedeihen.

Wahlemberg (de vegetatione et climate in Helvetia septentrionali p. LXXXIV) hat für Europa dieses Gesetz aufgestellt: Die mittlere Temperatur der Luft ist gegen den 46.^o nördl. Br. der Temperatur der Erde im ebenen, wenig über die Meeresfläche erhabenen Lande gleich. Von diesem Mittelpunkt aus nimmt die Temperatur der Luft sowohl gegen Norden als gegen den Gipfel der Berge schneller ab als die Temperatur der Erde, und gegen Süden schneller zu, so daß im Norden und auf den Bergen die Temperatur der Erde wärmer, im Süden aber weniger warm ist als die mittlere Temperatur der Luft.

Auf den Küsten, welche wir besucht haben, können nur die direkte Sonnenhitze und die Temperatur der Luft während des Sommers die Vegetation auf einer ewig gefrorenen Erde unterhalten. Sollte da die Winterkälte so streng sein, daß die mittlere Temperatur der Luft noch unter die Temperatur der Erde fallen könnte? Der Anblick der Natur auf diesen Küsten widerspricht in Ermanglung aller meteorologischen Beobachtungen dem erwähnten Gesetze, wie dasselbe, bewährt für Europa, ungünstig der von uns gewagten Hypothese scheint, nach welcher dieser Weltteil der erwärmeren Luft, die ihn bespricht, sein milderer Klima zu verdanken hätte.

Steller zuerst, den Pallas den Unsterblichen nennt, hat unter Bering die Naturgeschichte dieses Land- und Meerstriches enthüllt, und Merk ist unter Billing seiner Spur rühnlich ergänzend gefolgt. Andre Gelehrte und Sammler haben gemächlicher in Kamtschatka geforscht und Umalaschka ist besucht worden: die Namen Steller und Merk sind unverdunkelt geblieben. Von dem, was für die Botanik gewonnen ward, liegt vieles noch vorzüglich in den Lambertischen, Willdenowischen und

Görenschen Herbarien unediert. Pallas hat in der Zoographia rossica, soweit selbige gediehen ist (bis zur Mitte der Fische), alles Zoologische zusammengestellt. Wir werden mit gebührender Ehrfurcht zu unsern Vorgängern nur wenige Bemerkungen über die Fauna dieser Meere und Küsten uns erlauben.

Die größern Säugetiere sind vom amerikanischen Kontinente bis auf Animag übergegangen. Man findet da das Renntier, einen Wolf und einen Bären, welcher der europäische braune Bär zu sein scheint. Der schwarze Bär (*Ursus americanus, gula genisque ferrugineis*), dessen kostbare Haut zu Pelzwerken gesucht wird, kommt mit dem braunen Bären zusammen erst an der entfernteren Nordwestküste vor. Man findet nur noch auf Uualascha den schwarzen Fuchs und verschiedene kleine Nagetiere, worunter sich der *Mus oeconomus* auszeichnet, welcher die Wurzeln des *Polygonum viviparum*, der Surana (*Lilium kamtschaticum*) und anderer Pflanzen als Wintervorrat unter dem Schnee aufspeichert. Die übrigen Säugetiere gehören der Fauna des Meeres an.

Wie gegen Norden hin auf dem Lande die Wälder sich senken, die Vegetation allmählich abnimmt, der Tiere immer weniger werden, zuletzt (wie auf Nowaja Semlja) das Renntier und die Nager mit den letzten Pflanzen verschwinden und nur Raubtiere, denen ihre Nahrung auf dem Meere angewiesen ist, den beeisten Strand umschleichen, fällt sich dagegen das Wasser mehr und mehr mit Leben an. Die Algen, gigantische Tangarten, bilden um die felsigen Küsten überfllossene Wälder, dergleichen in der heißen Zone nicht vorkommen.*) Aber das Leben im Wasser neigt sich auf die animalische Stufenreihe, obgleich alle Wassertiere auf einer niedrigeren Stufe zu beharren scheinen als ihre Verwandten aus denselben Klassen, welche dem Lande angehören. Die Medusen und freien Zoophyten, die Mollusken, Würmer und Krustazoen, unzählige Arten von Fischen in unglaublich gedrängten, unendlichen Scharen, die riesigen schwimmenden Säugetiere, Walfische, Physter, Delfine, die Walrosse und Robben erfüllen das Meer und dessen Strand, und es wiegen sich darüber wunderbare, zahllose Flüge von Wasservögeln, welche in der Dämmerung gleich schwebenden Inseln anzusehen sind.

Die Seeotter scheint nicht nach Norden über die Kette der aleutischen Inseln auszuschießen und beginnt auf denselben selten zu werden, nachdem sie den Untergang der eingeborenen Völker veranlaßt hat. Der

*) Die Seeotter, welche an der kalifornischen Küste den Galeonen von Manila zum Wahrzeichen des nahenden Landes dienen, möchten das äußerste Vorschreiten dieser Bildung gegen die Grenze der Passatwinde bezeichnen. — Am Vorgebirge der Guten Hoffnung kommt der hierher zu rechnende *Fucus buccinalis* vor.

Seelöwe und der Seebär scheinen sich ungefähr in denselben Grenzen zu halten, andre, der *Phoca vitulina* ähnlichere Robben kommen nördlicher häufiger vor. Man trifft in der Beringstraße unendliche Herden von Walrossen an, und die Zähne dieser Tiere scheinen einen beträchtlichen Handelszweig der Bewohner der St. Laurenzinsel auszumachen. Wir haben zu Unalaska nur entstellte Sagen vernommen, die auf den *Manatus borealis* zu deuten schienen. Ein Physeter, ein Anarnak, sechs verschiedene Walfischarten, der *Delphinus Orca* und zwei andre Delphine kommen um die alcutischen Inseln, und außerdem im Norden der Beringstraße, wie wir aus etlichen Anzeichen schließen, noch der *Delphinus leucas* vor. *)

Man findet an den Küsten der Beringstraße verschiedene *Viverra*- und *Canis*-Arten, unter welchen hauptsächlich der schwarze Fuchs unsre Habsucht zu reizen vermöchte. Der sehr gemeine *Arctomys Cytilus*, dessen Fell ein elegantes Rauchwerk abgibt, zeichnet sich unter den Nagern aus. Das Renntier, welches beiden Küsten angehört, scheint auf der St. Laurenzinsel zu fehlen. Der Hund, überall im Norden der nächste Gefährte des Menschen und sein nützlichstes Zugthier, fehlt nur auf den alcutischen Inseln, wo er, sonst eingeführt, sich vermehrt hatte, aber von den Herren des Landes ausgerottet worden, weil er die Füchse befährdete, deren Häute ihr sicherster Reichtum sind.

Viele Landvögel haben sich von der nächsten Küste aus auf Unalaska verbreitet, über welche der weißköpfige amerikanische Adler herrscht. Wir haben in Hinsicht auf den Albatros, *Diomedea exulans*, einen gemeinen Irrtum zu berichtigen, der unter Pallas' Autorität Glauben gefunden hat. **) Der Albatros besucht nicht bloß als ein flüchtiger

*) Wir werden die Nachrichten, die wir über die Walfische dieser Meere zu Unalaska von den Aleuten eingezogen haben, ausführlicher in den Verhandlungen der Leopoldinischen Akademie mittheilen. Wir bemerken hier bloß unmaßgeblich zu Pallas' *Zoographia* p. 283, daß Aggadachgick *Physeter macrocephalus*, Tschiodugk ein Anarnak, und Tschumtschugagak, von dem unsre Nachrichten schweigen, vielleicht dieses letztere Tier im jüngern Alter sind. Zur Seite 288, wo sechs Walfischarten aufgezählt werden, daß Nr. 2 *Culammak Balaena Mysticetus anct. B. Physallus* Pall. zu sein scheint, und daß Nr. 6 anstatt Kamschalang, welches alt bedeutet und ein Beinamen der erwachsenen Tiere jeglicher Art sein kann, Mangidach einzuschalten ist, welcher Name p. 294 unter *B. Musculus* angeführt wird. Fünf Arten mit mehr oder minder gefurchter Brust sind aus flüchtigen Beschreibungen und rohen Abbildungen kaum voneinander zu unterscheiden. Der wohlerhaltene Schädel, welcher nach St. Petersburg mitgebracht wurde, gehört zu der Art Nr. 3 Allamak.

**) *Unica Septentrionem visitans avis Diomedea Albatrus, hlemem antarcticam fugiens, per immensum Oceanum ad nostra littora, aestiva abundantia piscium anadromorum allicitur, nec tamen apud nos generat, sed ad aetatem antarcticam prolificandi gratia illuc denuo abit.* Zoogr. Ross. V. 1, p. 297 und V. 2, p. 308

Gast aus der südlichen Halbkugel den Norden auf kurze Zeit, um seinen Hunger zu stillen und sofort zur Brutzeit nach der südlichen Heimat zurückzukehren. Der Albatros baut sein Nest aus Federn auf den höchsten Gipfeln der aleutischen Inseln, namentlich auf Unnaak und Tschatirech sobpotschnie ostroff. (Die Insel der vier Pifs.) Er legt zwei sehr große Eier bläulicher Farbe und brütet sie zur Sommerzeit aus. Die schwarze Varietät, deren die Autoren erwähnen, ist das jüngere Tier. Die Meuten besteigen gegen August diese Gipfel und holen die Eier aus den Nestern; den brütenden Vögeln selbst stellen sie mit eigens dazu gemachten Wurfspeeren nach und sind besonders begierig des Fettes, womit selbige zu dieser Zeit beladen sind.

Kein einziges Tier aus der Klasse der Amphibien kommt auf Unalaska und den aleutischen Inseln vor.

Vorherrschend sind unter den Insekten die Käfer und unter diesen die Gattung Carabus, aus welcher der Dr. Eschscholtz 16 Arten zählte, unter welchen mehrere noch unbeschrieben waren. Etliche Wasserkäfer beleben noch die Landseen und Lachen. Man möchte sie nördlicher vergeblich suchen.

Die gemeine nordische große Maja (*Lithodes arctica* Lat.) zeichnet sich unter den Krebsen aus und ist eine vorzügliche Speise.

Wir verweisen auf Pallas und andre Schriftsteller in Hinsicht auf die Fische, auf deren beständigen unzähligen Zügen die Nahrung des Menschen und seiner Haustiere*) (das Rentier ausgenommen) im Norden beruht, wie unter einem mildern Himmel auf den Ernten der Zerealien, und die getrocknet das Brot und Futter der Nordländer sind. Die einfacher organisierten Tiere des Meeres werden uns zu etlichen allgemeinen Bemerkungen veranlassen.

Wir haben im Äquatorialozean eine Werkstätte der Natur erkannt, wo sie von Mollusken, Würmern und vorzüglich von Polypen die Kalkerde erzeugen oder absondern läßt. Tiere aus denselben Klassen sind im Meere, welches die aleutischen Inseln bespült, wenigstens was die Zahl der Individuen anbelangt, nicht minder zahlreich; und manche der Arten sind nicht minder riesig als die jener Zone; aber die Kalkherzeugung tritt zurück. Unter den Mollusken zeichnet sich ein Tintenfisch aus (*Sepia octopus?*), welcher zu einer Größe heranwächst, die ihn den kleinen Baidaren der Eingeborenen, welche er umzuwerfen vermag, wirklich

*) Wir bemerken, zu Vergleichen geneigt, daß Marco Polo im 46. Kapitel des dritten Buches von der Landschaft Aden (unter der heißen Zone) berichtet, daß daselbst „Pferd, Rinder und Kamel, das isst alles Fisch, denn es mag kein Kraut aus der Erde wachsen vor großer Hitze wegen. Das Bihe isst lieber dürr, denn grüne Fische.“

gefährlich macht und die Fabel des Polyphen, welcher mit seinen Armen Schiffe umstrickt und in den Grund zieht, in etwas rechtfertigt. Es herrscht unter den Testaceen keine große Mannigfaltigkeit, aber die Zahl der Arten wird durch die der Individuen von wenigen allgemein verbreiteten ersetzt. Etliche *Balanus* und die gemeine Muschel (*Mytilus edulis*) überziehen meist den Strand. Die Muschel, welche bei uns allgemein gegessen wird, ist hier eine höchst gefährliche Speise, zu welcher man sich nur in der Not entschließt. Sie soll zuzeiten als ein entschiedenes Gift wirken, und es sind, wie man uns berichtet, öfters Menschen an deren Genuß gestorben. Keine Mollusca dieser Meere kann an Kalkerzeugung mit der *Chama gigas* und andern Arten des Südens verglichen werden.

Unter den Zoophyten Cuv. zeichnen sich die Seesterne (*Asterias L.*), Seeigel (*Echinus L.*) und Quallen (*Medusa L.*) aus. Der gemeinste Seesterne (*Asterias rubens?*) erreicht die Größe von beiläufig einem Fuß im Durchmesser. Eine Euryale (*Caput Medusae*) ist entschieden eine andre Art als die, welche am Vorgebirge der Guten Hoffnung vorkommt. Der gemeinste Seeigel (*Echinus esculentus?*) wird gegessen. Die Quallen und andre unscheinbare Tiere gereichen den Walfischen zur hinreichenden Nahrung.*) Die Stelle der südlichen Lithophyten nehmen die Ceratophyten ein, und namentlich die Nordküste der Insel Umnac bringt deren mehrere ausgezeichnete Arten hervor. Die Fischer angeln häufig aus des Meeres Grunde sechs Fuß lange Gerten heraus, die sie nach deren nächster Ähnlichkeit für Härte eines riesigen Thieres halten und die uns das Skelett einer Seefeder (*Pennatula*) zu sein geschienen.

Es bleibt uns noch übrig, die Völker zu betrachten, welche die Küsten und Inseln, die wir überschaut haben, bewohnen.**)

Es ist bekannt, daß die ansässigen Tschutschki auf der N.-Spitze von Asien, die Bewohner der St. Laurentzinsel der gegenüberliegenden Küste und überhaupt alle nördlichen Küstenbewohner Amerikas, von der Peringsstraße an, einerseits südwärts bis zu den Königen auf Radial und den Tschugaten im Hintergrund von Cooks Inlet und andererseits nord- und ostwärts längs dem Eismeere, am Ausfluß des Mackenzie und Copper mine river, bis zu den Eskimos im Norden der Hudsonsbai und auf Labrador, und bis zu den Grönländern und der im höch-

*) Wir haben die *Clio borealis* in diesem Meere nicht angetroffen.

**) Wir bemerken, daß wir meist diese Völker und Völkerschaften mit Namen benennen, die sie sich nicht selber, sondern die ihnen Fremde aufgelegt. Und es geschieht also in Rücksicht der meisten Völker der Erde. So scheint das Wort *Aleut* von der fragenden Partikel *Allix* sich herzutellen, die in der Sprache dieses Volkes den Fremden aufstiel.

sten Norden der Baffinsbai von Noß aufgefundenen Völkerschaft, zu einem und demselben Stamme gehören; einem Menschenstamme von ausgezeichnet mongolischer Gesichtsbildung, dem Stamme der Eskimos, dessen asiatischer Ursprung augenscheinlich ist und dessen Wanderungen man leicht über das Ostkap Asiens und längs den Küsten Amerikas verfolgen kann.

Die Sprache ist von ausgezeichnet künstlichem Bau. Die Lebensart, die Sitten, die Künste, die ganz eigenthümliche Schifffahrt in ledernen Booten (Kajak Baidaren),* die Waffen, die Kleidertracht sind im wesentlichen überall dieselben, und man unterscheidet kaum in dem Atlas der Reisenden den Grönländer von dem Eschuttischen oder Konägen.

Bater im Mithridates 3, 3, p. 425 nimmt Anstand, die Bewohner der Fuchsinselfn, die Aleuten, mit G. Forster zu den Eskimos zu rechnen. Sie gehören aber offenbar zu denselben. Der Dr. Eschscholtz hat sich von der wesentlichen Übereinkunft ihrer abweichenden Mundart mit der Stammsprache überzeugt, und sie sind sonst in allem ihren Stannbertwandten gleich. Diese Völkerschaft ist augenscheinlich vom amerikanischen Kontinent westwärts auf die Inseln gewandert; die westlichsten der Kette sind, wie die im Innern des Kamtschatkischen Meerbeckens gelegenen, unbevölkert geblieben.

Die Sprache dieses Menschenstammes ist uns hauptsächlich aus den Lehrbüchern der grönländischen Mundart, die wir den dänischen Missionaren verdanken, und aus den grönländischen und labradorischen Bibelübersetzungen hinreichend bekannt.** Der Dr. Eschscholtz hatte mit Hilfe eines der uns begleitenden Aleuten unternommen, den aleutischen Dialekt und dessen sehr verwickelte Grammatik besonders zu beleuchten. Er war das begonnene, ebenso schwierige als verdienstliche Werk zu vollenden entschlossen, und es ist zu hoffen, daß ihm die zu diesem Behufe notwendige Hilfe seines Pfleglings nicht entzogen werde.

Im Aleutischen wie im Grönländischen findet zwischen der Rede der Männer und der der Frauen ein ausgezeichneter Unterschied statt.

Die Kamtschadalen gehören nicht zu diesem Volksstamme. Sie sind gleichfalls mongolischer Klasse und reden verschiedene Dialekte einer augenscheinlich eigenthümlichen Sprache. Dieses Volk ist bereits fast gänzlich unter der neuen fremden Herrschaft erloschen. (Siehe Krusenstern V. 2. cap. 8.)

Über die Aleuten und die Russisch-Amerikanische Kompanie zu reden, ist der Verfasser nicht befugt. Er würde nur sein gekränktes Gefühl und

*) Merkwürdig, daß diese den nordischen Hochländern von Noß fehlen.

***) Mithridates 3, 3, p. 432 und Linguarum index p. 85.

sein Erbarmen auszudrücken vermögen. Wer auch nach hergebrachtem Brauch das Recht unbeschützter Völker zu ihrer angeborenen Freiheit misachtet, muß bekennen, daß unter diesem strengen Himmel Armut Elend ist, und arm und elend sind die Meuten im Gegensatz zu den wohlhabenden, starken, unabhängigen Völkerschaften gleichen Stammes unerhört. Sie sind harmlose, armselige Sklaven, die noch jetzt ohne gehörige Sparsamkeit, obgleich nicht mehr mit dem sonstigen Übermut ausgegeben werden und deren Stamm sehr bald versiegen wird. *)

Sauer, Davidoff, Langsdorf, Krusenstern und andre haben darüber ihre Stimme erhoben.

Wir werden uns auch nur über die nördlicheren Völkerschaften, die Tschuktschi, die Bewohner der St. Laurenzinsel und die der Ufer des Kotzebue-Sund wenige Bemerkungen erlauben und uns im ganzen auf die russischen Berichte, Cook, die Geschichtschreiber der Billingschen Expedition, Saretschew und Sauer, und auf die Beschreibung unsrer Reise beziehen. Befugtere haben über diese Völker zu reden übernommen.

Wir haben die Tschuktschi an demselben Orte kennen gelernt, wo Cook und Billings vor uns gewesen waren. Wir haben ihre Berichte über die Sitten und Bräuche dieses Volkes, insofern wir selbige kennen gelernt, sehr tren befunden und müssen ihnen nur in einem Punkte widersprechen, nämlich in Ansehung des Vorzugs, der ihnen vor andern Völkerschaften eingeräumt wird: der Bildung, der Kraft, der Leibesgröße, der besondern, mehr europäischen Gesichtszüge, die ihnen zugeschrieben werden. Wir haben in ihnen nur die Eskimos der gegenüberliegenden Küste wieder erkannt, denen sie uns sogar, wenigstens an Kunstfertigkeit,

*) Sauer teilt in den Anhängen zu seiner Reise den Auszug des Journals eines russischen Offiziers mit, worin von den ersten russischen Feldjägern auf diesen Inseln gesagt wird: They used not unfrequently to place the men close together and try through how many the ball of their rifle barrelled musquet would pass. Gegeri Schelikoff has been charged with this act of cruelty and I have reason to believe it. „Sie pflegten nicht selten die Menschen dicht zusammenzustellen und zu versuchen, durch wie viele die Kugel ihrer gezogenen Büchse hindurchgehen könne. Man hat Gegeri Schelikoff dieser Grausamkeit beschuldigt und ich habe Gründe, daran zu glauben.“

Zu Billings Zeit zeichneten sich noch die Unalaskaer durch größere Bildung, Feinheit, Kunstfertigkeit aus. Jetzt nicht mehr.

Auf den westindischen Inseln flüchten nicht selten Negerklaven zu den unwegsamen Bergen des Innern (Neigros marrons, Cimarronos). Hier, wo nur das Meer ernährt, sollen auch auf etlichen Inseln die Meuten sich in die Berge geflüchtet haben.

Man hat uns als altemäßig mitgeteilt, daß die Zahl der Meuten auf den Fuchsinseln im Jahre 1806 1334 Männer und 570 Frauen, im Jahre 1817 462 Männer und 584 Frauen gewesen ist. (?)

unterlegen geschienen haben. Nur möchten sich ihrer etliche durch eine höhere Statur unterscheiden.

Die Tschuktshi erkennen zwar die russische Oberherrschaft an, aber der Tribut, den sie in die russischen Handelsplätze freiwillig bringen, ist gleichsam nur ein Zoll, wodurch sie sich selbige eröffnen, und sie genießen der Vorteile des Handels, indem ihre Selbständigkeit und Unabhängigkeit ungeschädet bleibt.

Wie die St. Laurentzinsel zwischen beiden Kontinenten liegt, so scheinen ihre Bewohner zwischen den Tschuktshi und den Amerikanern die Mitte zu halten, den letzteren jedoch näher verwandt zu sein. Sie scheinen nicht ihre Toten, wie die Tschuktshi, zu verbrennen. Wir haben Schädel auf dem Plateau der Insel und in den Felsentrümmern am Fuße der Höhen angetroffen, aber nicht die aus Treibholz aufgeführten Monumente bemerkt, die auf der amerikanischen Küste die Ruhestätte der Toten über dem gefrorenen Boden der Hügel bezeichnen und vor den wilden Tieren schützen. Sie tragen bekanntlich schon die Pieraten in den Ecken des Mundes, welche die Eskimos vom Kokebue-Sund bis an den Ausfluß von Mackenzies River bezeichnen, aber sie sind bei ihnen weniger allgemein und von geringerer Größe. Sie scheinen mit den Tschuktshi in Handelsverkehr zu stehen und von ihnen namentlich die Pelzkleider (Parken) von Renntierfellen zu beziehen, welche sie brauchen; das Tier selbst besitzen sie nicht. Sie sind an Walroßzähnen und andern den Seetieren abgewonnenen Produkten reich und zu Handel erbötig.

Die Tschuktshi hassen die Bewohner der amerikanischen Küste, mit denen sie in Feindschaft und Krieg leben, wie nur Brüder sich zu hassen vermögen, und schilderten sie uns mit den schwärzesten Farben. Wir haben an diesen im Verkehr mit ihnen nur die Vorsicht, die dem waffenfähigen Manne gegen Unbekannte geziemt und die wir selbst gegen sie gebrauchten, bemerkt, nichts aber, was uns zu dem Verdacht berechtigt hätte: sie sännen auf Verrat. — Ihr Reichthum an russischen Gütern, an Eisen, blauen Glasperlen usw. war uns auffallend; sie sollen diese Waren, wenn wir anders die Tschuktshi wohl verstanden haben und ihnen Glauben beimessen wollen, wie diese selbst aus Kolima holen. Sollte sich wirklich der Handel dieser Amerikaner einen Weg nach diesem Markt zur See um den Schelatzkoy noss oder vielmehr bei Nacht und Winterzeit zu Schlitten und über den mehr erwähnten Isthmus dieses Vorgebirges eröffnet haben?

Meteorologie. — Magnet.

Dem Naturforscher der Expedition ist nur die Beobachtung der Inclinationsnadel von Troughton anvertraut worden und zwar nur zweimal, in Chile und in der St. Laurentz-Bucht. Er kann nur das wiederholen, was man in Ross' Reise, Appendix p. 128 liest:

„We never got any result from this instrument, which could be depended on.“

Nachfrist.

Von dem Befehlshaber und Berichterstatler der Expedition getrennt, war es dem Verfasser der Bemerkungen und Ansichten unmöglich, seine Angaben oder Urtheile an denen der Gelehrten, in deren Reihe er antritt, zu prüfen und zu berichtigen. Er konnte selbst nicht seine Nachschreibung fremder Namen und Wörter mit der in der Reisebeschreibung befolgten in Übereinstimmung bringen, da er die Anshängebogen des Werkes nicht gesehen hat. Er ist in Hinsicht der Sprachen, die geschrieben werden, der Autorität der heimischen Schriftsteller gefolgt, und in Hinsicht der nicht geschriebenen eignen Grundsätzen, von denen er in der Anmerkung zum Vokabularium Rechenschaft abgelegt hat.

Viele dieser Blätter sind in der Zwischenzeit ihres Entstehens und ihrer Bekanntmachung im frischen Treiben der Zeit und der Wissenschaft bereits verwehrt und der Vergessenheit anheimgelassen. Der Verfasser hätte sie zu unterdrücken gewünscht. Südamerika ist uns näher gerückt. Wichtige Werke und der tägliche Verkehr haben uns Brasilien eröffnet. Chile ist nicht mehr das Land, das wir gesehen; wir bringen ein Bild der Vergangenheit dar; der freie Handel führt heute das Kupfer aus, welches die ersten Verfechter der Unabhängigkeit zu Kanonenkugeln verbrauchen mußten.

Spätere Entdeckungen haben die Streitfragen, die wir über die Polarregionen zu erörtern hatten, ihrer Entscheidung nahe gebracht und den Standpunkt, aus dem man sie betrachten soll, vorgeklärt. Der Lieutenant Parry ist aus dem Lancaster-Sound, zwischen Inseln und von Kanälen zerrissenen Ländermassen, bis über den 115.^o westl. L. hinaus (eine Strecke von 35^o) vorgedrungen, nur 20^o diesseits der Mittagslinie von Madenzies River. Wir sind uns vorzustellen geneigt, daß ähnliche Inseln und Ländermassen zwischen Grönland und Neusibirien und namentlich im Norden der Beringsstraße (Burren) einen großen Teil der Polarregion einnehmen.

Es hat andrerseits das Neusüdhetland von William Smith 1819, welches man sich nicht erwehren kann in Verbindung mit dem Sandwichland zu denken, den Glauben an einen südlichen Kontinent, welchem Cook selbst noch nach seiner zweiten Reise anhing, wieder belebt. Diese Küste begrenzt eine der befahrensten Straßen, und jährlich müssen ihr Hunderte von Schiffen, gegen Weststürme auf der Westfahrt ringend, auf wenig Grade nahe kommen. Man erstaunt ob der verspäteten Entdeckung.

Es hat endlich W. Scoresby (An account of the arctic regions, Edinburgh 1820) uns ein Werk über die nordische Polarregion gegeben, vor dessen Gründlichkeit unser flüchtiger Versuch in den Schatten zurücktritt.

Diese Aufsätze erscheinen unverändert. Und der Verfasser, von dem Druckort entfernt, vermag nicht den Mängeln, die er sieht, nachzuhelfen. Er wird nur wenige Berichtigungen und Anmerkungen nachtragen.

Im März 1821.

Adelbert von Chamisso.

Berichtigungen und Anmerkungen.

Übersicht des Großen Ozeans usw.

Tagalische Literatur.

F. C. Alter, über die tagalische Sprache, Wien 1802, lehrt uns bloß, daß ein unvollständiges handschriftliches Vocabulario Tagalog in der kaiserlichen Wiener Bibliothek vorhanden ist.

Sprachen und Zahlensystem der östlicheren Inseln des Großen Ozeans.

Als wir unsre Betrachtungen über die Dialekte der Inselaner des Großen Ozeans niederschrieben, hatten wir noch die Mundart von Tonga mit keiner andern Mundart derselben gemeinsamen Sprache genau vergleichen können, und es bedurfte einer solchen Vergleichung, unser Urtheil hinreichend zu begründen. Wir müssen hier unsern Dank einem Gelehrten zollen, der, an dem Gegenstande unsrer Untersuchung lebhaften Anteil nehmend, sich eifrig verwendete, uns die literarischen Subsidiën, deren wir bedurften, zu verschaffen. Seine Excellenz der Herr Staatsminister Freiherr Wilhelm von Humboldt bemühte sich, einige Bücher zu erhalten, welche die ehrwürdigen Missionare auf den Gesellschaftsinseln in der Sprache derselben geschrieben, die theils zu Paramatta

(New South Wales), theils auf O-Taheiti selbst gedruckt worden und von denen im Narrative of the Mission at O-Taheite, London 1818, Erwähnung geschieht.

Wir sehen mit Erstaunen diese Inseln sich unter der Einwirkung des Christentums aus einem geselligen Zustande, welcher unserm eignen im Mittelalter glich, schnell und ruhig zu demjenigen erheben, der erst für unsre Welt unter verzögernden und blutigen Stürmen hervorzugehen begonnen hat. Volk und Herrscher bieten sich dort über den Trümmern der verfallenen geselligen Ordnung, des Tabus und der Willkür, die Hand; einmütig und feierlich wird das geschriebene Gesetz begehrt, vorgeschlagen, bekräftigt, und die fremden Lehrer, die sich aller Einmischung in die Angelegenheiten des Staates enthalten, sehen mit Dankgebet dem Aufkeimen ihrer Saaten zu.

Indem wir vergeblich auf Proben der ausblühenden o-taheitischen Literatur hofften, ist uns unser Wunsch an einer andern Mundart in Erfüllung gegangen, und wir verdanken es derselben wohlthätigen Missionsgesellschaft. Vor uns liegt: A Grammar and Vocabulary of the language of New-Zealand. Published by the Church Missionary Society. London 1820. 8. Der Verfasser dieser Grammatik ist derselbe M. Kendall, der das Vocabularium in Nicolas' Voyage mitgeteilt hat. Die Sprache ist uns nunmehr aufgeschlossen und wir berichtigen unser Urtheil.

Die Mundart von Neuseeland hat, wie die von Tonga, Fürwörter der drei Personen im Singular und der vier Personen im Dual und Plural (wir meinen die zweifache erste Person, davon die eine die angesprochene in den Sinn mit einbegreift und die andre sie ausschließt). Die Fürwörter des Duals werden aus der Wurzel derer des Plurals und der Zahl zwei gebildet. Alle erscheinen in dem Dialekte von Neuseeland einfacher und mehr zusammengezogen als in dem Dialekte von Tonga, wo jede Person mehrere Fürwörter verschiedenen Gebrauchs hat. Diese Fürwörter, und namentlich die der zweifachen ersten Person des Plurals, müssen für den Fremden das Heimlichste der Sprache ausmachen, was er am lezten begreift und sich aneignet. Sie möchten, der malaischen Stammsprache wesentlich, in allen Mundarten des östlichen Polynesiens vorhanden sein, und wir glauben nun in dem, was wir von der Mundart von O-Waihi gesagt, mit Unrecht das Fürwort der dritten Person, welches Lisiansky angibt, als uns verdächtig ausgelassen zu haben. Es ist dieses Oyera, welches mit Iya Malaiu, Siya Tagalog, Ia Tonga und Neuseeland übereinkommt.

Die Partikeln, welche die Zeiten und Moden der Handlung bezeichnen, sind in den Dialekten von Tonga, Neuseeland und O-Waihi verschieden.

Es ist nichts weniger als leicht, das Zahlensystem eines Volkes auszumitteln. Es ist dieses auf Neuseeland, wie auf Tonga, das Dezimalsystem. Was anfangs M. Kendall, dessen erstem Versuche in Nicolas' Voyage wir gefolgt sind, irregeleitet haben mag, ist die Gewohnheit der Neuseeländer, die Dinge paarweise zu zählen. Die Eingeborenen von Tonga zählen die Bananen und Fische ebenfalls paar- und zwanzigerweise (Tecow, das englische Score), das Dezimal- und Vigesimalssystem greifen oft ineinander ein (quatrevingt, sixvingt, quinzevingt). Wir glauben uns in Hinsicht auf Madag nicht geirrt zu haben, aber das Zahlensystem der D-Wahier und anderer Völkerschaften des Großen Ozeans möchte einer nähern Beleuchtung bedürfen.

Die in der angeführten neuseeländischen Grammatik festgesetzte Rechtschreibung ist natürlich und empfehlenswert: es ist zu hoffen, daß sie mit der in den o-tahetischen Büchern befolgten übereinstimme.

Manila.

Vulkan de Taal.

Man wird die erwähnte Zeichnung des Kraters des Vulkans de Taal in dem Voyage pittoresque finden, welchen Herr Choris mit besonderer Begünstigung S. E. des Grafen Romanzoff in Paris herausgibt. Diese schöne und getreue Bildergalerie unsrer Reise wird unsre Bemerkungen und Ansichten vielfach erläutern. Wir haben oft für überflüssig geachtet zu beschreiben, was dem Auge darzustellen der geschickte Künstler berufen war.

Kamtschatka, die aleutischen Inseln und die Beringsstraße.

Das Polareis im Norden von Europa.

Scoresby gibt uns die bestimmtesten Nachrichten über die Beschaffenheit des grönländischen Meeres und die Grenzen des Polareises in demselben. Er lenkt unsre Aufmerksamkeit auf die Strömungen, die aus dem Süden erwärmeres Wasser diesem Meerestriche zuführen, und läßt uns den Golfstrom bis an die Klüften von Spitzbergen verfolgen. Es ist unstreitig, daß man in den Strömungen die nächsten Ursachen suchen müsse, welche die örtliche Temperatur der Meere bedingen und hier namentlich die Grenzen des Eises gegen den Pol zurückdrängen und die Temperatur der Tiefe über die der Oberfläche erheben. Vergleiche Scoresby, Account of the arctie regions, Vol. I. Ch. 3.

Notice sur les îles de corail du grand Océan. A)

Les groupes d'îles basses dont le grand Océan et la mer de l'Inde sont parsemés dans le voisinage de l'Equateur, sont le couronnement de montagnes soumarines, dont la formation singulière et moderne semble appartenir à l'époque du globe à laquelle nous vivons.

Ces montagnes s'élancent à pic du sein de l'abîme: la sonde, dans leur proximité, ne trouve point de fond; leur cime forme des plateaux submergés qu'une large digue, élevée sur leur contour, convertit en autant de bassins, dont les plus étendus semblent être les plus profonds. Les moindres se comblerent entièrement et produisent chacun une île isolée, tandis que le plus vastes donnent naissance à des groupes d'îles disposées circulairement et en chapelets sur le récif qui forme leur enceinte.

Ce récif, dans la partie de son contour opposée au vent, s'élève au-dessus du niveau de la marée basse, et présente, au temps du reflux, l'image d'une large chaussée qui unit entre elles les îles qu'elle supporte. C'est à cette exposition que les îles sont plus nombreuses, plus rapprochées, plus fertiles; elles occupent aussi de préférence les angles saillants du pourtour: le récif est au contraire, dans la partie de son contour située au-dessous du vent, presque partout submergé, et parfois il est interrompu de manière à ouvrir des détroits par lesquels un vaisseau peut, comme entre deux moles d'un port, pénétrer dans

A) Ich habe mich redlich beflissen, die Beschaffenheit der niedern Inseln geognostisch zu untersuchen, und habe mich bestrebt, über das Wahrgenommene klar und bestimmt zu berichten. Man hat mir zugesprochen, was andre gesagt hatten, und hat den Knoten fester geschürzt, den ich zu lösen beabsichtigte. Gegenwärtiger Aufsatz, der in den Nouvelles Annales des Voyages No. 19. 1821 und wiederholt in l'horis voyage pittoresque gestanden hat, soll meine Ansicht erläuternd unzweideutig feststellen.

Ich füge nachträglich über den Gegenstand ein paar Bemerkungen zu dem Gesagten hinzu.

Nach Herrn von Kogebue findet das Senkblei im Binnenmeere aller Inselgruppen beständig längs des Risses, seinen Kaltlauf, und gegen die Mitte des Beckens zu lebendige Korallen.

Die Wörter: Kreis und Ring (kreisförmig, Umkreis, ringsförmig, Ringmauer), die sich zuerst darbieten, wo von dem Umriß eines geschlossenen Lages gesprochen werden soll, und die auch häufig bei der Beschreibung der Korallenriffe gebraucht worden sind, möchten zu der falschen Vorstellung verleiten, diese Risse und Inselgruppen seien in der Regel zirkelrund und stellten sich, wie die vulkanischen Krater der Erde und die Ringgebirge des Mondes, meist als mathematische Kreise dar. Dem ist nicht also; sie bilden unregelmäßige Figuren mit geraden, auswärts und einwärts gekrümmten Seiten, aus- und einspringenden Winkeln und sehr ungleichen Durchmesser. Ich verweise auf die Spezialarten von Herrn von Kogebue und andern Reisenden.

le bassin intérieur à la faveur de la marée montante. De semblables portes se rencontrent aussi dans la partie de l'enceinte que des angles saillants et des îles protègent contre l'action des vents et des flots.

Quelques bancs isolés s'élèvent çà et là dans l'intérieur du bassin, mais ils n'atteignent jamais le niveau de la marée basse.

Le récif présente, comme les montagnes secondaires, des couches distinctes et parallèles de diverses épaisseurs.

La roche est une pierre calcaire composée de fragments ou de détritiques de lithophytes et de coquillages agglutinés par un ciment d'une consistance au moins égale à la leur. Le gisement est ou horizontal ou légèrement incliné vers l'intérieur du bassin; on observe dans quelques-unes de ces couches des masses de madrépore considérables, dont les intervalles sont remplis par de moindres débris: mais ces masses sont constamment brisées, roulées; elles ont toujours, avant que de faire partie de la roche, été arrachées du site où elles ont végété. D'autres couches, dont les éléments de même nature ont été réduits en un gros sable, présentent une espèce de grès calcaire grossier. La plus exacte comparaison ne laisse aucun doute sur l'identité de cette roche et de celle de la Guadeloupe qui contient les anthropolithes. Cette même roche forme les soi-disants récifs de corail qui, dans les mers équatoriales, bordent fréquemment les hautes terres, et de leur pied se plongent et se perdent sous les eaux, sans opposer aux flots les murailles escarpées qui caractérisent les îles basses.

La crête de la digue opposée à l'Océan est fréquemment couronnée de brisants, de blocs de pierre renversés et amoncelés, contre lesquels se rompt l'impétuosité des flots. Le dos de la digue est, dans près d'un tiers de sa largeur, balayé et pour ainsi dire poli par l'effet des vagues qui y déferlent; il offre vers l'intérieur une pente douce qui se prolonge sous les eaux tranquilles de la lagune, et s'y termine le plus souvent par un escarpement subit; quelquefois cependant les couches de la roche forment, dans le bassin intérieur, comme de larges gradins, et c'est à cette particularité que l'on doit les fonds d'ancrage que l'on trouve à l'abri des îles au vent. On rencontre çà et là sur le talus du dos de la digue qui regarde le bassin intérieur, des quartiers de roche roulés semblables à ceux qui, sur la crête, arrêtent la haute mer; c'est dans ces blocs que l'on remarque les plus grandes masses continues de madrépore. Les eaux déposent sur le talus du côté de la lagune un

sable calcaire semblable à celui dont se composent les couches de roche d'un moindre grain, et dans le bassin intérieur la sonde rapporte généralement ce même sable.

Les polypiers vivant croissent, selon leur genre ou leur espèce, ou dans le sable mouvant, ou bien attachés au rocher; et les cavernes que l'on rencontre dans le récif, sur les bords de la lagune, offrent la facilité de les observer. Partout où les vagues se brisent avec violence, une espèce de nullipore de couleur rougeâtre incruste la roche, et c'est à cette singulière végétation animale qu'est due la couleur qu'a généralement le récif vu de la haute mer au temps de la marée basse.

Des sables déposés et amoncelés sur le talus du récif, vers le bord de la lagune, forment le commencement des îles; la végétation s'y établit lentement. Les îles plus anciennes et plus riches qui, sur une longueur indéterminée, occupent la plus grande largeur du récif, sont assises sur des couches de roche plus élevées que le dos de la digue submergé à la marée haute. Ces couches ont en général une inclinaison marquée vers l'intérieur du bassin: le profil qu'elles présentent du côté de la haute mer est d'ordinaire marqué par une couche inclinée en sens contraire; cette couche, composée de plus gros fragments de madrépore, est souvent rompue, et les blocs renversés en sont épars çà et là. Des couches d'une formation récente, composées d'un sable plus menu, et alternant avec des couches de sable mobile, semblent, en quelques endroits, revêtir les rivages des îles, et surtout leur rive intérieure que baignent les eaux de la lagune. Sur une base de roche s'élève du côté de la haute mer un rempart de madrépores brisés et roulés qui forme la ceinture extérieure des îles. Quelques arbustes (*Scaevola Koenigii*, *Tournefortia sericca*) croissent sur ce sol pierreux et mouvant; ils y forment un épais taillis, et opposent leurs branches entrelacées et leur épais feuillage à l'action du vent. Derrière cet abri, l'intérieur des îles en est la partie la plus basse, la plus fertile, la mieux boisée; on y rencontre des fonds marécageux et des citernes naturelles; la lisière intérieure au bord de la lagune offre un sol sablonneux plus élevé, et c'est là que l'homme habite sous les cocotiers que lui-même a plantés.

Il est à remarquer que des groupes d'îles basses de cette formation, situées à quatre ou cinq degrés de distance des hautes terres volcaniques, ressentent les secousses dont celles-ci sont agitées.

Anhang.

Über malaiische Volkslieder.*)

Es gibt eine ursprüngliche Poesie, die dem Menschen einwohnt, wie die Stimme den Vögeln. Das Volk läßt sich von unbefugten Vorsängern nicht verleiten, sondern bleibt seinen eignen Liedern getreu. Ein Lied, das im Volke angelungen, überschreitet oft, unbegreiflicherweise, die Scheidegrenzen der Sprachen, erhält sich durch den Wechsel der Zeiten, und man trifft auf den entlegensten Punkten Europas unter örtlichen und eigentümlichen Gefängen dieselben Lieder wieder an. Ja, man wird oft überrascht, wenn man die Lieder von Völkern, die einander gänzlich fremd geblieben sind, zusammen vergleicht, sie einander so ähnlich zu finden, als wären sie aus einer Quelle geflossen, und es verhält sich auch also: es sind Stimmen der Natur.

Wir finden im Munde unfres eignen Volkes Lieder, die uns die Pantun, die Volkslieder der Malaien auf den ostindischen Inseln, auf das treffendste vergegenwärtigen.

„Es ist nicht lang, daß es g'regnet hat,
Die Bäuml' tröpfeln noch —
Ich hab' a mal ein Schäg'l gehabt,
Ich wollt', ich hätt' es noch.“

Der Deutsche gefällt gerne der Empfindung, die er im Lied ausströmt, ein entsprechendes Naturbild, und hebt mit demselben an — (der Regen, der von den Bäumen tränfelt; die grüne Linde im Tale; das Mühlrad, das sich dreht; die Sterne, die am Himmel scheinen usw.) —; der Malaie läßt ähnliche Bilder und sprichwörtliche Gleichnisse ununterbrochen den Fortgang seiner Empfindung verkünden und begleiten, und es liegt darin der wesentliche Charakter der Pantun. Viele derselben sind, wie das angeführte deutsche Lied, ein bloßer Hauch. Man wird den Gang längerer Gefänge und die darin beobachtete Verkettung der Strophen und Reime aus den mitgetheilten Nachbildungen (Vd. 1, S. 133) ersehen. Diese Pantun sind wirkliche Volkslieder, die im Volk entstanden,

*) Aus dem Morgenblatt 1822, Nr. 4, Einleitung zu der Übersetzung malaiischer Volkslieder, Bb. 3, S. 133.

im Volke leben. Manche werden aus dem Stegreif gesungen, und Weltgesänge sind üblich, in welchen jeder Sänger abwechselnd eine Strophe auf die ihm überlieferten Reime vorträgt.

Der malaiische Vers, der im Heldengedicht (Siär) und im Pantun derselbe ist, besteht aus acht bis zwölf Silben, von denen vier akzentuirt sind und einen meist trochäisch-daktylischen Rhythmus hervorbringen. Selten fängt eine Zeile mit einer Vorschlagsilbe an. Der Einschnitt nach dem zweiten Akzent und der Endreim sind trochäisch, wie es die Betonung der malaiischen Wörter mit sich bringt. Im Pantun ist der nach unsrer Art vollständige weibliche Reim gewöhnlich, da sonst nur der Gleichlaut der unbetonten Silbe zum Reim erfordert wird. Das Ohr entscheidet mehr als feste Regeln.

Man könnte den Vers auf folgendes Schema zurückführen:

$$\begin{array}{c} (\text{v})-\text{v}-\text{v}-\text{v} \quad | \quad \text{v}-\text{v}-\text{v}-\text{v} \\ \text{-v} \quad \text{-v} \quad | \quad \text{-v} \quad \text{-v} \end{array}$$

Ein Beispiel diene zur Erläuterung:

Kálaw túan jálan daúlu
 Chári-kan sáya daún kambója
 Kálaw túan máti daúlu
 Nánti-kan sáya de pintu súrga.

Zu deutsch, mit strenger Beobachtung der Silbenzahl und der Akzente, indem wir kambója (*Plumeria obtusa*), die um Gräber gepflanzt wird, in Rosmarin verwandeln:

Wenn im Wege du vorangehst,
 Woll' mir suchen Rosmarinlaub —
 Wenn im Lode du vorangehst,
 Woll' mich erwarten am Paradiesstor.

Wir verweisen übrigens die, so in den anmutigen Liebergarten der malaiischen Poesie einzudringen wünschen, auf Marsden, *Grammar of the Malayan language*. Lond. 1812. Leyden in den *Asiat. researches*, Lond. ed Vol. X. Werndly, *Maleische Spraakkunst*. Amst. 1736 u. a. m.

Über die hawaiische Sprache.

1.

Aus der Denkschrift über die hawaiische Sprache, vorgelegt der R. Akademie der Wissenschaften zu Berlin am 12. Jan. 1837.

Als ich jüngst (im Winter 1834—35) behufs einer neuen Ausgabe die Bemerkungen und Ansichten überlas, welche ich auf der Romanzoffschen Entdeckungsreise (1815—18) gesammelt und bald nach der Heimkehr für den Druck verfaßt hatte, ward ich gewahr, wie seither diese Blätter im schnellen Fortgang der Weltgeschichte und der Wissenschaft veraltet sind. Die Zukunft, in die ich blickte, ist Vergangenheit geworden; Fragen, die ich abzuhandeln berufen war, hat die Erfahrung beseitigt, und wo ich, in tiefer Finsternis tappend, erraten mußte, ist jetzt der Forscher berechtigt, eine klare Einsicht zu verlangen.

Als die Sprache von Hawaii in meinem Ohr erklang, und ich sie selbst zum notdürftigen Verständnis innerhalb eines engen Kreises von Begriffen mit den Eingeborenen sprach, war noch kein Versuch gemacht worden, sie der Schrift anzuvertrauen; jetzt ist sie zu einer Büchersprache geworden, und von diesen Inseln, die der unermessliche Ocean, aus dessen Mitte sie emporstauhen, mit uns verbindet, sind uns bereits der Druckschriften genug zugekommen, um einem gründlichen Sprachstudium zugrunde gelegt zu werden.

Wilhelm v. Humboldt schickte sich an, auf die Sprachen Polynesiens das Licht seines Auges auszustrahlen. — Dieses Auge hat sich geschlossen.

Ich habe geglaubt, in meiner Reise und in meinen früheren Versuchen meinen Beruf zu erkennen, meine letzte Kraft daran zu setzen, dieses Feld der Sprachforschung urbar zu machen.

Ich habe unternommen, aus den mir vorliegenden Büchern die hawaiische Sprache zu erlernen. Ich habe mir vorgefetzt, eine Grammatik und ein Wörterbuch derselben zu verfassen. Ich behalte mir schließlich vor, dieselbe, nachdem ich sie mir angeeignet, mit andern Sprachen oder Mundarten desselben Stammes zu vergleichen, welche uns durch Druckschriften, Grammatiken Volabularien zugänglich geworden sind.

Bei dem Umfang des unternommenen Werkes vermag ich heute nur eine Vorarbeit darzubringen, für welche ich die Nachsicht der Sprachforscher aussprechen muß. Ich versuche etliche Grundzüge der hawaiischen Grammatik nach eigner Auffassung zu entwerfen.

Hier folgt das Verzeichniß der von Chamisso benutzten hawaiischen Druckschriften, Übersetzungen des Neuen Testaments und einzelner Schriften des Alten, Katechismen, Gesangbücher, Abc- und Rechenbücher, eine Erbkunde, zum größten Theil in Oahu 1830—33 gedruckt; zum Schluß wird auch eine zweite Nummer des hawaiischen Lehrers (eine der zwei auf Hawaii erscheinenden Zeitungen) vom 26. Nov. 1834 und ein Katechismus der Katholisch-Römischen Mission, Macao 1831, angeführt.

Zur Vergleichung andrer Sprachen sind vorhanden:

- A grammar of the Tonga language. — A vocabulary Tonga and English and English and Tonga. — Beides in Marinor and Martin: Account of the natives of the Tonga islands. London 1818.
- A grammar and vocabulary of the language of New Zealand. London 1820.
- A grammar of the Tahitian dialect of the Polynesian language. (Tahiti.)
-

Ein hawaiisches Vokabularium, dessen Herausgabe die Missionare zu Honolulu auf Oahu im Jahre 1833 zu beabsichtigen schienen, ist uns noch nicht gekommen; von einer Grammatik war nicht die Rede. Die vorerwähnten neuseeländischen und tahitischen Grammatiken, die von Missionaren verfaßt sind, lassen dem Sprachforscher vieles zu wünschen übrig; wir möchten nicht so bald aus Honolulu eine Sprachlehre erhalten, die unsre eigne Forschung überflüssig machte.

Beim Entwerfen des obigen Verzeichnisses drängte sich uns schmerzlich die Bemerkung auf, daß unter diesen Schriften, und wohl unter allen, die aus der Presse der Mission hervorgegangen, und sämtlich in der Absicht verfaßt sind, dem Hawaier die ihm so fremde Welt unsrer Gesittung zu eröffnen, keine einzige dem Zwecke gewidmet ist, das Altertümlich-Volkstümliche dieses Menschenstammes in der Erinnerung festzuhalten, wenn der Fortgang der Geschichte das Alte vor der aufgehenden neuen Zeit dem Untergang weicht. Gefellige Zustände, Satzungen, Bräuche, Geschichte, Sagen, Götterlehre, Kultus; die Sprache selbst der Liturgie, die eine von der lebenden abweichende zu sein gesagt wird; alle Schlüssel zu einem der wichtigsten Rätsel, welche die Geschichte des Menschengeschlechts und seiner Wanderungen auf der Erde darbietet, werden von uns selbst in der Stunde, wo sie in unsre Hände gegeben sind, in das Meer der Vergessenheit versenkt. Sollte man diesen frommen Missionaren nicht zurufen: Er ist auch von Gott, der Durst nach Er-

kenntnis, der den Menschen von dem Vieh unterscheidet, und es ist nicht Sünde, wenn er auf seine eigne Geschichte zurückzuschauen begehrt, worin sich Gott im Fortschritt offenbart. Aber zu spät! Bevor sich das Neue gestaltet hat, ist das Alte bereits verschollen.

Als wir gleichzeitig den Vorrat tahitischer Bücher durchmusterten, hatten wir die Freude, darunter E Ture na Huahine nei anzutreffen, dies ist: Das Gesetz von Huahine hier, gedruckt zu Huahine 1826, 36 Seiten, 8. Noch ist kein heimisches Gesetzbuch von der Presse von Honolulu hervorgegangen. Noch hat zu Hawaii unter der Einwirkung der Missionare kein Fortschritt derart die Segnungen des Evangelii bezeichnet.

Wenn man die Zustände dieses Volkes, das auf seinen meerumspülten sonnigen Wohnsitzen mit frischer Freudigkeit der Luft lebte und dem Augenblicke, mit den künstlichen Wundern unsrer Gesittung vergleicht, wird man nicht erwarten, daß solche zu besprechen seine Sprache ausreichen werde. Dinge und Begriffe waren ihm gleich fremd und unerhört: unsre winterliche Natur, das Eisen, die uns frönenden Tiere, mit denen wir der kargen Erde unsre Nahrung abkümern; die Stadt mit ihren Bauten, Straßen, Brücken; das Geld, die Schrift, die Buchdruckerei; die Teilung der Gewerbe; unsre Wissenschaft, unsre grübelnde Philosophie — — wird von allem Fremden nicht auch mit fremden Worten geredet werden müssen? Aber die kindliche Sprache fügt sich mit unerwarteter Schniegksamkeit und von dem allen spricht man mit dem Hawaiier mit seinen eignen Worten.

Es liegt uns ob, von dieser Sprache, deren Verständnis wir uns eröffnen haben, ein gedrängtes möglichst anschauliches Bild zu entwerfen.

Es folgt nun in 122 Paragraphen der Versuch einer hawaischen Grammatik; am Schluß heißt es:

Es kann niemand die Mangelhaftigkeit des gegenwärtigen Versuches deutlicher erkennen als ich selbst, und dennoch nehme ich keinen Anstand, ihn der Öffentlichkeit zu übergeben. Diese Arbeit, so unreif ich sie weiß, wird dem Gelehrten, in dessen Forschungskreis der besprochene Gegenstand liegt, die nicht geringe Mühe, die sie mich gekostet hat, ersparen, und falls er billig denkt, wird er mir noch Dank wissen, wenn er mich längst auf dem betretenen Wege überholt haben wird.

2.

Einleitung zu einer zweiten Denkschrift über die hawaiische Sprache. *)

Ich werde Rechenschaft von meinem fortgesetzten Studium der hawaiischen Sprache ablegen.

Nachdem ich in einer ersten Denkschrift die Grammatik der hawaiischen Sprache zu beleuchten versucht, habe ich aus den mir zugänglichen Quellen ein Wörterbuch derselben zu verfassen unternommen. Ich hatte die erforderlichen langwierigen Vorarbeiten vollendet und bereits den ersten Buchstaben vorläufig redigiert (das hawaiische Alphabet hat nur zwölf Buchstaben, von denen das A einer der stärkeren ist), als vor einigen Wochen neuere Bücher, die ein Reisender, Herr Deppe, aus Hawaii mitgebracht, mich die Eitelkeit meines Bemühens erkennen ließen und mich vermochten, von dem begonnenen Werke abzustehen.**)

In der vorerwähnten neueren Ausgabe des Neuen Testaments sind die fünf historischen Bücher und die Epistel an die Römer dergestalt überarbeitet und verändert worden, daß die Uebersetzung für eine neue gelten kann, wodurch die erste als ein schülischer Versuch erscheint, den die Verfasser selber verworfen haben. — Das Bruchstück der Apostelgeschichte, welches „das tägliche Brot für das Jahr 1833“ (ka ai o ka la. Oahu, Jan. 1833) ausmacht, ist noch unverändert nach der ersten Ausgabe abgedruckt. — Aber jene erste Ausgabe war es, die ich, solchen Fortschritt nicht ahnend, meiner Arbeit zum Grunde gelegt hatte. Mußte ich nicht die Bibel, mit welcher diesem Volke die Buch-

*) Dieser Aufsatz, welcher sich in Chamisso's Nachlaß vorfand, sollte die Einleitung zu einer zweiten Denkschrift über die hawaiische Sprache bilden, welche Chamisso der Akademie vorzulegen beabsichtigte. Geschrieben ist er wahrscheinlich zu Anfang des Jahres 1838.

**) Diese Bücher sind: Das Neue Testament. Ke kauoha hou. Oahu 1835. — A vocabulary of words in the hawaiian language. Lahainaluna 1836. — Erbkunde. Ko hoiko honua. Oahu 1836. — Naturgeschichte der vierfüßigen Thiere. He mooleo no na hohoholona wauna eha. Lahainaluna 1834. — Kirchengeschichte. Ka moolelo no ka ekalesia o Jesu Kristo. Ebd. 1835. — Der hawaiische Lehrer (Zeitung von Honolulu) vom 11. Mai 1836. Ke kumu hawaii.

Der Dr. von Besser, der im Jahre 1833 Hawaii besuchte und dem ich bereits meinen hawaiischen Bücherschatz verdanke (die ersten Ausgaben des Neuen Testaments, der Erbkunde u. a.), hat eben ein zweites Exemplar des Vocabulary direkt aus Honolulu zugesendet erhalten und mich mit selbigem beschenkt.

Ich bemerke beiläufig, daß der an den Dr. von Besser aus Honolulu gerichtete Brief auf Papier geschrieben ist, welches in den Freistaaten aus hawaiischem Kapa (Baitseng, Bast) verfertigt worden. Auf solchem Papier scheinen auch die meisten hawaiischen Bücher gedruckt zu sein.

staben zuerst gegeben wurden, für bestimmt halten, seine Schriftsprache unabänderlich festzusetzen?

Manche in meiner ersten Denkschrift bemerkte Sprachseltsamkeiten erweisen sich, dieser neuen Übersetzung nach, als Unrichtigkeiten, die verbessert worden sind. i kekahi i kekahi (§ 16 in der Note) kommt nicht wieder vor, sondern immer sprachgerecht: kekahi i kekahi, einer den andern, und die Passiva: ikea maka ia und ikea koke ia (§ 90) sind zu der gewöhnlichen Bildung: ike maka ia, mit Augen gesehen werden, und ike koke ia, bald gesehen werden, zurückgeführt worden.

Wie die Sprache in grammatikalischer Hinsicht berichtigt worden, so haben auch sehr oft andre Wurzelwörter die früher gebrauchten verdrängt: *ὁ λόγος* Ev. Joh. K. 1, V. 1 war früher durch: ka olelo, das Wort, übersetzt, und diese Stelle hätte wohl im Wörterbuch ad vocem olelo angeführt werden müssen; in der neuen Übersetzung ist dafür das griechische Wort: ka logou wiederhergestellt worden. Für *ὁ παράκλητος* Joh. K. 14, V. 16, 26, K. 15, V. 26, K. 16, V. 17 stand früher: ke kumu, Ursprung, Wurzelstock oder Stamm eines Baumes, Grund eines Gebäudes, Urbild, Lehrer; an die Stelle ist jetzt bestimmter: ke kokua, Helfer, Beistand, getreten.

Der Sprachgebrauch und die Rechtschreibung erweisen sich aber immer noch in dieser neuen Ausgabe des Neuen Testaments und in den gleichzeitig aus den Pressen von Honolulu und Lahainaluna hervorgegangenen Büchern als in vieler Hinsicht noch schwankend, und wir werden gewahr, daß die, welche die Sprache schreiben, noch nicht zur Einsicht ihrer innern Notwendigkeit gelangt sind und noch nicht vermocht haben, sich der Gesetze ihrer Grammatik bewußt zu werden.

Es ist dieses anzuführen hier nicht der Ort, mag indes ein einziges Beispiel angeführt werden:

Die vielen Bedeutungen des Wurzelwortes kau lassen sich süglich auf den Urbegriff (mit transitiver Geltung) stellen, legen, setzen, metten, etwas auf etwas andres (mit intransitiver Geltung) sehen, liegen, sitzen, sein auf etwas, zurückführen. Daher das Frequentativ: kakau, aufsetzen, aufschreiben, verfassen. Daher die Bedeutung walten, daher auch Jahreszeit, saison und *κατ' ἐξοχήν*, die Jahreszeit der Früchte, der Sommer; daher auch das Walten oder die Zeit des Waltens, des Herrschens, z. B. eines Königs. In dieser Bedeutung hat dasselbe Wort neben der gewöhnlichen Form noch eine andre, und in gleicher Geltung kommen vor ke kau und ke au. Man findet bald beide Formen in demselben Buche, bald in andern Büchern nur die eine ausschließlich gebraucht. In den meisten Schriften steht der Regierende im objektiven Fall: ke kau oder ke au i ke alii, ke kau oder ke au ia Kaisara. In der

Kirchengeschichte hingegen tritt, dem Genitiv unfres eignen Sprachgebrauchs entsprechend, die Präposition o an die Stelle der Präposition des objektiven Falles, und man liest durchgängig darin: ke au o ke alii, ke au o Kaisara, die Herrschaft des Königs, die Herrschaft des Cäsars.

Der Verfasser des Vocabulary, Porrin Andrews, kündigt dasselbe in der Vorrede mit seltener Bescheidenheit an. Es mußte einem längst gefühlten und gellagten Bedürfnis einigermaßen abgeholfen werden, und so sind vorläufig bloß etliche vorhandene Wörterverzeichnisse zusammengetragen worden, ohne selbige berichtigen oder vervollständigen zu können. Das begehrte Werk, welches nur als eine Vorarbeit zu einem künftigen zu verfassenden Wörterbuch zu betrachten ist, schneller zu fördern, ist unterlassen worden, die Wörter durch Phrasen und Zitate zu erläutern. Die gehegte Absicht, einiges über die Sprache zur Einleitung des Vocabulary zu sagen, ist vorläufig aufgegeben und die Veröffentlichung dieser Spracherläuterungen einer künftigen Zeit aufgespart worden. Es wird die Hoffnung ausgesprochen, daß sich andre dem Geschäft unterziehen, die Hilfsmittel der hawaiischen Sprache ins Licht zu setzen: das Feld ist offen und weit, und das Werk wird denen lohnend sein, die mit Geschick, Geduld und Beharrlichkeit begabt, sich demselben widmen werden.

Dieses Vocabulary, allerdings noch rudis indigestaque moles, mag der Mängel nicht frei sein, die der bescheidene Verfasser an demselben rügt; es wird jedoch dem Sprachforscher vollkommen genügen, der mit Beihilfe der grammatikalischen Andeutungen, die ich zu geben vermag, sich einen Blick in die Sprache verschaffen, und das Verständnis der Bücher eröffnen will. Viel reicher als meine Kollektaneen hat es mich belehrt, daß die Aufgabe, die ich mir gestellt hatte, nur auf Hawaii selbst befriedigend gelöst werden kann. Nur wer unter dem Volke lebt, vertraut mit seinen Zuständen, Bräuchen, Künsten, vermag von der eigentlichen, der erweiterten, der abgeleiteten, der bildlichen Bedeutung der Wurzelwörter seiner Sprache Rechenschaft zu geben. Die Mittel, die uns zu Gebote stehen, sind einerseits unzuverlässlich, andererseits ungenügend: Schriften, deren Verfasser in der durchdringlichen Erlernung der Sprache noch im Fortschritte begriffen sind; Bücher, deren Zweck es ist, jenes Volk mit ihm neuen und fremden Gegenständen, Begriffen, Zuständen und Geschichten bekannt zu machen.

Für die Noahische Sündflut ist das Wort kaiakahinalii beliebt worden. Dies ist: ke kai a kahina 'lii, die See, die Flut von kahina, dem Könige, die Flut der volkstümlichen Sage Hawaïis. — Das Foch, ζυγός, wird auamo übersetzt. Auf den Südseeinseln ist die volkstümliche Weise Lasten zu tragen folgende: zwei Menschen, die hintereinander

gehen, tragen jeder auf einer Schulter ein Ende von einem Stöcke, an welchem in der Mitte zwischen beiden die Last schwebend hängt. Dieses Tragen heißt auf Hawaii wie auf Tonga: amo, auamo ist der Trageballen.

In wie wenigen Fällen dürften wir in stande sein, die von den Missionaren in ihren Schriften gebrauchten Wörter genügend wie diese zu erläutern?

Eine Stelle in dem Vocabulary gibt uns eine schwache Hoffnung, daß etwas geschehen sein dürfte, die geschichtlichen Erinnerungen der Hawaier anzudeuten. Es heißt nämlich Seite 64 ad vocem kana, mythologische Person: see the story. Eine Geschichte von Hawaii, ein mooolo no ka pao aina o Hawaii nei, falls ein solches Werk wirklich erschienen, ist uns nicht zugekommen. Die dürftige historische Notiz, die sich in der ersten Ausgabe der Erdkunde Seite 161 vorfindet, hebt erst mit der Landung von Cook, des Kapitäns Cook, auf Hawaii an.

Die hawaiischen Inseln, die sich im Jahre 1779 vor ihrem Entdecker Cook wie eine märchenhaft abgechiedene Welt aus dem Meere erhoben, liegen nicht mehr außerhalb unsres Bereiches. Mit uns verbindet sie die gemeinsame Straße, der Ozean. Ein Wald von Masten bedeckt den Hafen von Honolulu auf Oahu, der ein Mittelpunkt und Stapelplatz des Handels geworden ist, welcher zwischen allen Küsten des großen Meerbeckens getrieben wird, und der Walfischjäger, die den Cachalot an den Küsten von Japan verfolgen. Zu Honolulu liefen im Jahre 1836 hundertundzehn Schiffe ein. Darunter war der Kapitän A. Baillant, der daselbst mit der Bonite vom 8. bis zu dem 25. Oktober verweilte; er hat unter andern hawaiischen Büchern auch das erwähnte Vocabulary nach Frankreich mitgebracht. Ein preussisches Schiff besucht alle drei Jahre die hawaiischen Inseln, und man kann leicht und jährlich über Boston mit denselben verkehren und Bücher von dort her beziehen.

Die widerstreitende Einwirkung der Missionare und der Seefahrer vereinigt sich darin, die Hawaier unsrer Gesittung im Guten und im Bösen theilhaftig zu machen. Sie nehmen tätigen Antheil an dem Handel, dessen Markt ihre Inseln geworden sind. Von den vorerwähnten 110 Schiffen, die 1836 zu Honolulu einliefen, gehörten 15 der Insel selbst. Der Sandelbaum, der ursprüngliche Reichtum Hawaiis, ist in den Wäldern bis auf die jüngeren Sprößlinge ausgerottet, aber die Inseln versorgen reichlich die fremden Schiffe mit Lebensmitteln und Erfrischungen, und die Baumwollenstaude, deren Anbau zu fördern sich die Missionare beifern, verheißt eine neue Quelle des Wohlstandes. Die neueren Berichte entwerfen von dem gedeihlichen Zustand Hawaiis,

dem aufblühenden Handel, der zunehmenden Gesittung ein glänzendes Bild. Steinerne Häuser mit Magazinen, Läden, Restaurationen erheben sich zwischen den volkstümlichen Strohdächern von Honolulu, wo verschiedene Handelsmächte Konsuln akkreditiert haben und wo der Europäer, keines der Bedürfnisse des gewohnten Luxus entbehrend, sich fast in einer heimischen Stadt zu sein bedünken kann. Dasselbst sind zwei Kirchen; in der einen wird der Gottesdienst in hawaiischer, in der andern in englischer Sprache gehalten. Nach dem Ausspruch des Herrschers Kauikeaouli he aupuni palapala ko'u aupuni ist sein Reich ein „Reich der Schrift“ geworden. Überall Schulen; eine hohe Schule zu Lahaiualuna auf Maui; daselbst und zu Honolulu Druckereien; verschiedene Zeitungen erscheinen regelmäßig in hawaiischer und englischer Sprache.

Daß sich nicht um des Segens willen, den wir diesem Volk gebracht haben, unser Stolz überhebe, werde ich sogleich über das uns vorgespiegte reizende Bild einen grellen Schatten werfen.

Es wird eingestanden, daß im allgemeinen, wo der Europäer einwandert und sich ansiedelt, minder gesittete Völker vor seinem Angesichte aussterben. Nicht gemordet haben wir auf Hawaii, nicht geknechtet haben wir das Volk; wir sind daselbst aller Frevel rein, die wir in andern Welttheilen begangen haben. Wir haben uns nur den Eingeborenen gezeigt, und sie haben selbständig und freiwillig sich teils unsern Beispiele, teils unsern Lehren zu fügen begonnen; dennoch will auch hier, so scheint es, die alte Erfahrung sich betäubend erneuern.

Die Missionare werden mit Enttäuschung die schnelle Abnahme der Volkszahl auf den sonst überdölkerten Inseln gewahr. Ich stelle aus den zuverlässigen Quellen, die sie mittheilen, die Tatsache fest und füge ihre eignen Worte hinzu, mit denen sie, wenig befriedigend, dieselben zu erläutern versuchen.

Nach der Volkszählung vom Jahre 1832 ergab sich als Zahl	
der Einwohner auf den sämtlichen hawaiischen Inseln	129 814
Sie war nach der Volkszählung im Jahre 1836	108 393
Demnach betrug die Abnahme, die während dieser vier Jahre	
stattgefunden	21 421

Dies ist mehr als ein Sechstel der ersten Zahl; s. Hoiko honua (Erdkunde) 1836 auf dem Umschlag.

In der Ausgabe der Erdkunde, die im Jahre 1832 während der Volkszählung erschien, wird das Ergebnis derselben nur für Oahu, Maui, Kauai und Nihau mitgeteilt. Anscheinend ziehen Handel und Verkehr mit den Europäern die Bevölkerung der übrigen Inseln nach

Dahu, wo, minder sühlbar, die Abnahme während der vorerwähnten vier Jahre wenig über ein Fünftel betragen hat. Sie hat auf Mani fast ein Drittel erreicht, auf den entlegneren westlichen Inseln Kauai und Nihau hat sie ein wenig über ein Sechstel betragen. Für die Hauptinsel Hawaii und die drei kleineren Molokai, Lanai und Kahoolawe zusammen genommen berechnet, hat sie nur um wenig ein Achtel überstiegen.

Man liest über den besprochenen Gegenstand in der ersten Ausgabe der Erdkunde Seite 166:

„In der alten Zeit, da war die Bevölkerung ausnehmend stark. Dicht bedeckt mit Menschen war damals das Land. Jetzt vermindert sich die Bevölkerung.

Aus vier Ursachen hat sich die Bevölkerung vermindert.

1. Bevor sämtliche Inseln ein einziges Reich ausmachten, wurden in den Kriegen der Fürsten viele Menschen niedergemacht. Dieses trug dazu bei, das Land von Menschen zu entblößen.

2. Eine verderbliche epidemische Krankheit hat vorhin geherrscht. Sie fand zu der Zeit statt, wo sich Kamehameha auf Dahu aufhielt (gegen 1800). Außerordentlich viele Menschen wurden von derselben hingerafft, wenige nur verschont. Mancher, der am Morgen stark und gesund, war am Abend unter den Toten. Mancher ging aus, einen Toten zu bestatten, ward krank und starb und kehrte nicht wieder heim. Viele Leichen lagen verlassen und keiner war da, sie zu beerdigen. Fast das ganze Volk erlag dem Tode. Auch diese Krankheit hat zu der jetzigen Schwäche der Bevölkerung mitgewirkt.

3. Der Kindermord trägt auch dazu bei das Land zu entvölkern. Solches ist etwas Ungeheures, Widernatürliches, desgleichen vielleicht kein andres Land darbietet. Die Frauen töten sohin ihre eignen Kinder, etliche während ihrer Schwangerschaft, andre nach der Geburt. Sie halten die Kinder für eine Last und wollen nicht durch sie in ihrer Uppigkeit behindert und von Lustbarkeiten abgehalten werden. Andre besürchten, daß zu häufige Geburten ihre Schönheit gefährden. Aus diesen Ursachen verhärten sie ihr Herz und töten erbarmungslos selber ihre Kinder. Unzucht und Ehebruch veranlassen manchen Kindermord und manchen der Grimm der Männer.

4. Was aber hauptsächlich das Land verödet, das ist die Seuche, mit welcher die Frauen in unzüchtigem Verkehr auf den fremden Schiffen behaftet worden sind. Diese ist der Abgrund der Vernichtung für Hawaii; sie ist es, die den Leib verdirbt, die Frauen unfruchtbar macht und die Kinder verfluchen läßt. Sie ist es, die die Straßen menschenleer macht und die, falls ihr nicht Einhalt geschieht, die gänzliche Verödung des

Landes erwarten läßt. Sie ist über alle Inseln verbreitet; die nuzlich-
tigen Eltern vererben sie auf ihre Kinder und Kindeskinder bis ins
dritte und vierte Glied. Der Krieg, der Kindermord, jene epidemische
Krankheit sind gegen dieselbe nur gering; sie ist bei weitem das größte
Übel. Sie ist der böse Feind Hawaiais, der den Leib und die Seele der
Menschen verdirbt.

Es gibt nur ein Kraut, nur eine Arznei, die diese Seuche auf
diesen Inseln zu heilen vermag, sonst keine: das Wort Gottes allein.
Wenn das sechste Gebot von allem Volk gehörig gehalten wird, so
möchte sich das Land wiederum mit Menschen bedecken.“

In der zweiten Ausgabe der Erdkunde wird der Bevölkerungstabelle
von Hawaii folgende Bemerkung hinzugefügt:

„In den gesitteten Ländern vermehrt sich in Folge der guten Ord-
nung*) die Bevölkerung mit jedem Jahre. Also verhält es sich in den
Vereinigten Staaten von Nordamerika und in England. Wie aber auf
diesen Inseln? Hier vermindert sich in steigendem Verhältnis die Be-
völkerung von Jahr zu Jahr. Bald möchte das Land gänzlich verödet
sein. Woher diese Verminderung? Von dem unordentlichen Wandel
der Fürsten und des Volkes. Wie möchte der gänzlichen Entvölkerung
Hawaiais vorgebeugt werden? Vielleicht also: Laßt sich bald Fürsten
und Volk zu Recht und Ordnung lehren. Laßt sie alle von Unzucht,
Branntwein, Tabakrauchen und allem, was den Leib verdirbt, ablassen.
Laßt Mann und Weib in ordentlicher Ehe züchtig leben und ihrer Kinder
pflegen. Vestleißige sich jeder der Weisheit und des Heiles; dann wer-
den sich die Menschen wiederum auf Hawaii vermehren und das Land
vielleicht sich mit Volk bedecken.“ So weit die Missionare.

Die Kriege der Fürsten haben aufgehört; die Krankheit von 1800
wirkt 1832—36 nicht nachhaltig fort; die Unsitte des Kindermordes hat
hoffentlich unter Einwirkung des Christentums nicht überhand genommen.
Es können nur die Syphilis und der Branntwein in Betracht kommen.
Beide Übel waren auf den hawaischen Inseln zu der Zeit, wo ich sie
besuchte, nicht unbekannt, aber so verheerend war ihre Wirkung nicht.

Die Missionare benutzen in ihren Elementarbüchern jede Gelegenheit
sehr zweckmäßig gegen den Branntwein warnend zu eifern. Aber die
Trunksucht ist, war zu meiner Zeit kein vorherrschendes Laster der Hawaier.
Wir haben nie einen wohlständigen Mann und nur selten Weiber sich
betrinken sehen. Das volkstümliche berauschende Mittel Polynesiens, der
Awa, nur selten und mäßig genossen, wie ich ihn selbst als Gast von
Kaleimoku (Bill Pitt der Engländer) getrunken habe, hat auf diesen

*) ka pono, hier das Platonische: *τάξις καὶ ἀνάγκη*.

Inseln nie die verderblichen Folgen geüßert, die auf andern Inseln die Aufmerksamkeit der älteren Reisenden auf sich gezogen haben.

Der unschuldige Tabak, dem Bramtwein gesellt, entkräftet sehr in Hinsicht auf diesen die strafenden Worte der frommen Lehrer, und wenn in der Hawaïischen Zeitung vom 11. Mai 1836 bekannt gemacht wird, daß sich am 23. April ein Betrunkener verbrüht habe und in Gefahr gewesen sei, glaube ich daraus schließen zu dürfen, daß solche Fälle zu den nicht täglichen gehören.

Übrigens stimmen die Erfahrungen des Dr. von Besser (1833) mit den meinigen vollkommen überein. Die auf Hawaii ansässigen Ärzte haben ihn versichert, daß daselbst die venerische Krankheit selten vorkomme und auf keine Weise dem abschreckenden Bilde entspräche, das die Missionare entwerfen.

Man verzeihe mir diese lange Abschweifung.

Die Kenntnis der hawaiischen Sprache, die ich mir erworben zu haben mich rühmen darf, müßte, um der Wissenschaft Früchte zu tragen, ich weiß es, mit der Kenntnis der Sprachen Ostasiens und Indiens gepaart, als ein entfernteres Glied der Kette, zur überschaulichen Vergleichung der Sprachen des redenden Menschen benutzt werden. Ich bin auf diesem Felde des Wissens ein Fremder und zu alt und gebrochen, um daran zu denken, mich noch auf demselben anzubauen. Es genügt mir, zu dem Bau der Wissenschaft zugehauene Steine zugetragen zu haben, falls nur solche von den Werkmeistern tanglich befunden werden. Ich wünsche, ich begehre, das in meiner Hand nutzlose Werkzeug, mit dem ausgerüstet andre Nützlicheres wirken könnten, in befugtere Hände niederzulegen. Ich getraue mir, die mühsam errungene Kenntnis des Hawaïischen dem kundigen Sprachforscher leicht und in kurzer Zeit mitteilen zu können. Ich wünsche, ich erwarte, daß sich ein solcher Lernbegieriger an mich wende. Der Doktor Buschmann hat mir die Hoffnung gegeben, sich im Laufe dieses Sommers die Zeit abzumüßigen, meinen Unterricht anzunehmen.

Ich werde zu meiner ersten Deutschschrift über die hawaiische Grammatik Ergänzungen und Berichtigungen nachliefern.

Vermischte prosaische Aufsätze.

1.

Memoire über die Ereignisse bei der Kapitulation von Hameln.

1808.

Aufgefordert, von meinem ganzen Dienstbenehmen während des letzten Krieges und von meiner eignen Gefangennahme Auskunft zu geben, lege ich dem hochlöblichen Tribunal zu fernerer strenger Prüfung folgenden Bericht darüber ab.

Ich habe während der Verrennung und bei der Einnahme Hamelns durch den Feind — einziges Kriegsereignis, wobei ich mich befunden — keine eigne Kommission erhalten, worüber ich besonders Rechenschaft abzulegen hätte, und habe nur beim Regiment und zwar beim zweiten Bataillon und der Kompanie von Lochau gleiche Gesinnung und gleiches Schicksal mit meinen wackern Kameraden geteilt. Nichtsdestoweniger habe ich Gelegenheit gehabt, an den Tag zu legen, daß ich in ihrem Sinne mit einverstanden war, der sich gegen eine schmachvolle Übergabe der Festung vor dem Angriffe kraftvoll erhob. Ich erinnere, daß ich an dem Tage, wo bei zu befürchtender Überantwortung der Stadt, der Oberst v. K., der sämtliche Forts kommandierte, das zweite Bataillon von Oranien heraufrief, versprechend, daß er nach Soldatenart die ihm anvertrauten Manern bis auf den letzten Stein verteidigen wolle, daß ich, der ich mir in der letzten Nacht einen Fuß im Dienste beschädigt hatte, so daß ich nur mit Mühe gehen konnte, vom Fort Nr. 2 nach dem Fort Nr. 1 stieg, um dem Herrn Oberst im Namen aller zu danken und ihn von der Treue und Kriegslust der Besatzung zu versichern. Ferner: daß ich mich am Abende der Kapitulation unter dem Hause der Offiziere befunden habe, die sich beim Kommandanten einstellten, um zu versuchen, was noch übrigbliebe, um Festung und Ehre zu retten, und daß, nachdem uns die Generale mit eitlen Versprechungen entlassen hatten, ich noch mit vielen im Kaffeehause mich befand, über die Gemeinsache verhandelnd, als mit dem Alarm das Zeichen gegeben ward, daß die Zeit, zu unternehmen, mit Beraten und Beschließen abgelaufen sei, indem die verbreitete Nachricht des Abfalls den Mut der Soldaten in unsinnige Wut verkehrt hatte.

Zu einer tapfern Verteidigung der Festung Hameln hat es nur daran gefehlt, daß einer sich der Führung annahmte und zum Haupt anstarrte; daß keiner sich unterfangen hat, dieses zu tun, ist ein Vorwurf, der zwar alle, aber auch jeden nur in dem Maße trifft, als

er in Rang und Ansehen hochstand und Kriegsdienstjahre zählte. Ich war ein obskurer Subaltern und, noch mehr, ein Geächteter aus dem Volke des Feindes.

Ich kehre zu der eignen Sache zurück. Ich habe die Nacht des Auf-
rührs, nachdem das Regiment, das vollzählig auf dem Marktplatz zu-
sammengekommen, nach und nach auseinandergegangen war — keiner
erteilte Befehl — bei dem Oberst v. N. allein zugebracht, um ihm
zum Adjutanten zu dienen, wenn er es bedurfte. Er ward genötigt,
sich in das Lazarett zurückzuziehen. Gegen Morgen geleitete ich ihn
noch unter dem letzten Schießen nach seiner Wohnung. Nach dem am
Tage erfolgten Einmarsch der Holländer und der gänzlichen Auflösung
der Unrigen, habe ich keinen Anstand genommen, das Kartell anzu-
nehmen, habe mich auf Ehrenwort gefangen gegeben und einen Paß
nach Frankreich erhalten.

Endlich aufgefordert: „auf mein Ehrenwort zu erklären, ob ich gegen
einen Offizier des Regiments etwas Nachtheiliges zu sagen hätte,“ gebe
ich, der Aufforderung Genüge zu leisten, folgendes mein Gutachten über
diejenigen von den Herren Offizieren vom Regiment Dranien, mit denen
ich dieselben Kriegsereignisse erlebt habe, und ihr Benehmen ab und
verbürge mein Ehrenwort, daß ich, was ich weiß und wie ich es meine,
rücksichtslos heraus sage.

Ich halte dafür, daß das Benehmen nur zweier Männer einer fer-
neren Prüfung unterworfen werden könne, ja müsse. Diese sind der
Herr Oberst von N. und der Herr Oberst von K., zwei Männer, von
denen ich während meiner Dienstzeit mehr Gutes als Böses empfangen
habe. Die übrigen, in ein gemeinsames Schicksal unabwendbar ver-
wickelt, haben nichts vermocht, als ihre Gesinnung auszusprechen, und
sie haben es gesamt nach Möglichkeit schön und kräftig gethan. Mein
eignes Bewußtsein spricht sie frei.

Der Herr Oberst von N., Kommandeur des Regiments von Dranien,
war vor dem Kriege zum Brigadier der in Hameln stehenden Truppen
vom Könige bestellt, durfte vor allem auf das brave Regiment, das er
kommandierte, bauen, kein Zweifel erhob sich gegen die ehrenhafte Tapfer-
keit des Herrn Oberst. Darin traute ihm der Soldat und, wie die
Stimmung war, wäre ihm sonder Anstand durch Feuer und Flamme
gefolgt. Hätte sich der Herr Oberst von N. nicht der Gewalt in der
Festung bemächtigen können und dem, was geschehen ist, vorbeugen?
Hätte er es nicht gesollt? Ist er nicht dem Könige Rechenschaft schuldig
über die ihm anvertrauten Truppen, welche selbst nur des Kampfes be-
gehrten? Ich erhebe als Zweifel gegen den Herrn Oberst von N.
das, was er nicht gethan hat. Dagegen ist er nach der Stadt mit-

geritten und hat einen Zeugen zu den Verhandlungen der Kapitulation abgegeben.

Der Herr Oberst von X., der sämtliche Forts kommandierte, hatte aus eignem richtigen Gefühle gelobt, dieselben, auch wenn die Stadt übergehen sollte, zu verteidigen. Die Hoffnungen der Truppen, deren er sicher war, ruhten auf ihm; er hat sie getäuscht, er hat, gewiß vom Machtwort der Generale niedergeschmettert, für diese Forts kapituliert.

Was die Offiziere anbetrifft, die späterhin beim Feinde Dienste angenommen, so mag ihre Tat, wenn sie erst erwiesen ist, sie richten.

Schließlich. Ich fürchte nicht, von denen, an die ich das Wort richte, und nicht von denen, die es gleich mir führen, getadelt und widersagt zu werden, wenn ich von dem Grundsatz ausgegangen bin, daß es sonder fernerer Rücksicht schmachvoll sei, eine Feste dem Feinde zu überantworten und ihm deren Besatzung gefangen zu liefern, wenn noch kein Angriff auf diese Feste geschehen, keine Laufgräben vor derselben eröffnet worden sind, wenn noch zur Stunde keine Hungersnot in ihr herrscht; ja wenn der schwächere Feind die flüchtige Verrennung aufgehoben hat, die Bürgerschaft gefaßt und die Besatzung voller Mut ist, und ich brauche nicht auf die Buchstaben des Kriegesreglements Friedrichs mich zu berufen. Mögen denn die Urheber der Kapitulation Hameln für den neuen Schandfleck, den sie dem deutschen Namen aufgestet haben, büßen; wir wälzen die Schuld von uns ab und waschen uns von der Schmach rein.

Ich halte dafür, daß bei gegenwärtigem Ehrengerichte, wie in jeder Ehrensache, der Mann für sein Wort stehen muß; ich begehre also nicht, daß mein Name von meinen Worten getrennt werde.*)

Dixi.

(Unterschrift.)

2.

Über Zensur und Pressefreiheit.

1830 (?).

Bei der Zensur, wie sie zurzeit besteht, machen sich die Regierungen selbst für die Unterbeamten verantwortlich, durch welche sie sie ausüben lassen. — Verantwortlich für alles, was unter ihrem Schirm gedruckt wird, verantwortlich für alles Gehässige und Ueberne, was jene Unter-

*) Das hierauf am 21. März 1809 gefällte Urtheil des Ehrengerichtes stellte Chamisso das Zeugnis aus: „der Pflichttreue im Kriege und über Befreiung von jeglicher Anschulldigung in Beziehung auf sein Benehmen in Hameln.“

beamten bei Ausführung ihres Amtes verschulden; und da schreit das sich anhäufende Säumerliche und Lächerliche so laut, daß unnothig wird, über einmütig Anerkanntes ein Wort mehr zu verlieren.

Und dennoch möchte jeder Redlichgesinnte wünschen, daß den Regierungen eine väterliche verständige Beaufsichtigung der Presse möglich gemacht und gesichert werde, auf daß das Bestehende gegen feindliche Angriffe geschützt werde, durch welche eine unbesonnene Unwältzungs-sucht dessen zeitgemäße ruhige Fortentwicklung stört und gefährdet.

Aber ist denn der Zweck nur auf dem Wege der verrufenen präventiven Zensur zu erreichen, welche doch immer nur von Menschen, und zwar von untergeordneten Menschen gehandhabt wird, welche, zu keiner Selbstthätigkeit in der Literatur befähigt, sich zu Beaufsichtigern des Gedankens verdingen?

Ich bin der Meinung nicht.

Sprecht jedem Beamten, Gelehrten und Bürger, dessen Stellung im Staate eine hinreichende Bürgschaft für seine Anhänglichkeit an das Bestehende gewährt, das Recht zu, unter seiner persönlichen vollen Verantwortlichkeit vor dem Gesetz, was er schreibt, drucken zu lassen.

Das Gesetz hat die Kategorien derer, die dieses Rechtes theilhaftig sind, bestimmt abzugrenzen. Wer in dieselben nicht gehört, Einheimischer oder Auswärtiger, hat selbst sich seinen Zensur unter den Berechtigten zu suchen, von denen einer für seine Schrift bei Nennung des eignen Namens die persönliche volle Verantwortlichkeit vor dem Gesetze übernehmen muß.

Somit höre denn jede Anonymität und Pseudonymität auf. Der Verleger oder Drucker einer sträflichen Schrift, bei welcher den obigen Bestimmungen nicht genügt worden, hat außer den Strafen, die ihn treffen können, sein Verlagsrecht oder Patent verwirkt.

Bei so bestallter Oligarchie würde dem Unfug der Presse vorgebeugt werden, und gleichzeitig möchten verschärfte Strafbestimmungen ihre Verirrungen bedrohen.

Über Preßvergehen oder Verbrechen gegen Personen, durch welche deren Ehre, Rechte oder Eigentum gefährdet werden kann, und gegen welche die Zensur nie geschützt hat, haben die Gerichte auf die Klage der Beteiligten zu sprechen. Die Veröffentlichung einer Injurie durch den Druck erschwert deren Strassälligkeit, und in höherem Grade, wenn ihr die periodische Presse zum Organ gedient hat. Dem allen wird das Gesetz vorgesehen haben.

Aber das Gefährliche oder Strassällige einer Schrift, welche wider die gesellige Ordnung, die öffentliche Moral, die Religion oder den Staat ankämpft, liegt nicht sowohl in vereinzeltten Worten oder Sätzen,

dergleichen man selbst aus den heiligen Büchern herausheben könnte, als vielmehr in der allgemeinen Tendenz derselben; und da scheint mir das Delikt so absonderlicher Natur zu sein, daß es einer das öffentliche Gewissen vertretenden Jury überlassen bleiben müßte, dasselbe zu konstatieren und darüber durch ein begründetes, der öffentlichen Meinung dargebotenes Urteil das „Schuldig“ in dem, dem oder dem Grade auszusprechen. Dem Richter bliebe nur vorbehalten, auf den Grund eines solchen Verdikts die Anwendung des Buchstabens des Gesetzes zu verfügen.

Inwiefern die Universitäten etwa als natürliche Jury in Angelegenheiten der Presse zu betrachten seien oder auch Hansväter und Staatsbürger von Ansehen und Autorität zu dem geschworenen Gerichte zu ziehen sein möchten, lasse ich in diesen flüchtigen Andeutungen unerörtert.

In Hinsicht der periodischen Presse dürften die Bürgschaften erschwert und die Strafbestimmungen verschärft werden. Das Privilegium einer Zeitschrift, deren Tendenz durch Urteil und Spruch nur getadelt worden, müßte erlöschen. In Hinsicht der einzelnen Artikel würde der Nachweis der Quelle, aus welcher sie entlehnt worden, oder die Namensunterschrift ihrer Verfasser die Verantwortlichkeit der Redaktion erleichtern. Die Regierung zuerst dürfte die Mitteilungen, die sie den Regierten zu machen, die Aufklärungen, die sie ihnen zu geben beliebt, nicht verleugnen, und da sollten die betreffenden Artikel als von den Ministerien, die sie geliefert haben, herrührend bezeichnet werden. Mit der in dieser Hinsicht hergebrachten Halbsheit würde ein arger Übelstand aufhören, und man könnte nicht mehr in einem halboffiziellen Blatte die Aussprüche einer neu aufsprichenden Schule, die morgen ein schwerer Bann treffen wird, mit der Meinung der Regierung verwechseln.

Die Leihbibliotheken und öffentlichen Leseinstitute müßten einer verschärften polizeilichen Aufsicht unterworfen werden und das Verleihen oder Auslegen eines gerichtlich getadelten Werkes mit dem Verluste des Privilegii verknüpft sein.

Da, wo zwischen Regierenden und Regierten Friede und Zutrauen herrscht, würde, meine ich, die öffentliche Meinung die vorgeschlagenen Einrichtungen bekräftigen und unterstützen; da aber, wo zwischen ihnen Krieg ist und Mißtrauen, da weiß ich nicht zu raten.

Übrigens schweben mir die Worte des Tory Walter Scott im Leben Napoleons allezeit vor: „Deutschland verdankt von jeher der politischen Zerstückelung seines Gebietes die Wohlthat der Pressfreiheit.“ Nun aber gilt, was er von Deutschland sagt, von der gesamten gesitteten Welt.

3.

Gedichte von Ferdinand Freiligrath.*)

(Stuttgart und Tübingen. Cotta'sche Buchhandlung. 1838.)

Diese im Jahre 1836 veranstaltete Sammlung ist jetzt erst erschienen, und während sie uns die Verlagshandlung vorenthalten hat, haben die in Taschenbüchern und Tagesblättern zerstreuten Gedichte Freiligraths so allgemeine Anerkennung gefunden, daß eine bloße Anzeige des Buches die Beurteilung und Anpreisung desselben überflüssig macht.

Es ist erfreulich, daß in unsrer Zeit, wo, wie im politischen Leben der Völker, so auch in Wissenschaft und Kunst die Massen teil an der allgemeinen Bewegung nehmen, die zu leiten sonst einzelnen Hochgestellten vorbehalten war, sich doch der gottbegabte Dichter Bahn bricht und von seiner Nation gewürdigt wird.

Allerdings habent sua fata libelli; allerdings können die Umstände den Dichter begünstigen. Auf die Frau von Staël und auf Byron zogen schon ihr Name und ihre Stellung die Augen der Welt; aber nicht minder als ihnen ist dem Sohne seiner Lieder, Béranger, ein europäischer Ruf zuteil geworden, und die Schriften von Lucian und Joseph Bonaparte sind unbeachtet untergegangen. Parteien und Koterien mühen sich vergebens, ihre gekürten Günstlinge mit falschem Purpur zu bekleiden; wird auch diesen Asterfürsten die Aufmerksamkeit eines Tages zugewendet, rächt sich doch bald an ihnen der Hohn, und die Nacht der Vergessenheit schließt sich über ihnen zu.

Die Kunst, die Blüte des Volkslebens, muß in ihm lebendige Wurzeln haben und sich darüber erheben, um wiederum auf dasselbe einzuwirken. Seiner Volkstümlichkeit verdankt Béranger die Dichterkrone. Horace Vernet ist der Béranger der Malerei. Beiden vergleichbar, bei entschiedener Verschiedenartigkeit der Volkstümlichkeit und Eigentümlichkeit, hat sich unter unsern jüngern Dichtern Anastasius Grün die Vorliebe Deutschlands erworben. Sein Gesang hallt in alle geselligen Fragen, die die Zeit anregt, und den, der seinerzeit genug getan, wird die Nachwelt nicht vergessen. Lenau hat mit kräftiger Individualität sich bald bemerkbar gemacht. Freiligrath, an Eigentümlichkeit, Ursprünglichkeit, Kraft und Fülle der Poesie keinem nachstehend, hat ohne Fürsprache durch die bloße Macht seines Gesanges die Aufmerksamkeit, die er verdient, erzwungen.

Wenn unter den neueren Dichterverken Wieland der Schmied von Simrod die allgemeine Teilnahme nicht erweckt hat, die er mir zu

*) Aus dem Gesellschafter 1838, 30. Juni. Nr. 104.

verdienen scheint, so ist es wohl dem Umstand zuzuschreiben, daß diese Dichtung, sich dem Sagenkreis der Nibelungen anreihend, in die Gegenwart nicht eingreift und die geschäftige Zeit an einem Kunstwerk größern Umfangs vorüberreißt, das sie der Gelehrsamkeit überweisen zu können glaubt. Wenn unter älteren Dichtern Trinius unbeachtet geblieben ist und seine Wilhelms-Schlacht nicht genannt wird, so rührt es daher, daß dieses Dichtenwerk zwar gedruckt (Dramatische Ansstellungen von R. B. Trinius. Berlin 1820), aber nicht angezeigt worden ist: man hat es nicht mißachtet, aber dessen Dasein wirklich nicht erfahren.

Wie zu Schillers Zeit die kräftige Eigentümlichkeit dieses Dichters vielen Nachseherern zum Vorbild diente; wie in unsern Tagen Heines Sangesweise vielfachen Widerhall geweckt hat, also beginnt auch Freiligraths Einwirkung in der deutschen Lyrik bemerkbar zu werden. Nachahmer suchen sich die Vortheile seiner Technik anzueignen und studieren sich in seine Manier ein, während andre von seinem Geiste befruchtet werden. Ich werde selbst an manchem meiner neueren Lieder diese Einwirkung gewahr.

Die hier besprochene Sammlung ist „den Dichtern Adelbert von Chamisso und Gustav Schwab“ gewidmet. Es hat bereits ein Gedicht, in welchem Freiligrath meinen Namen genannt hat, zu der Bemerkung verleitet: er suche auf diese Weise sich beliebt zu machen. Ich glaube diese Beschuldigung, zu welcher ich die Veranlassung gewesen bin, zurückweisen zu dürfen. Allerdings hat sich Freiligrath bei mir beliebt gemacht; zuerst, wie bei allen Freunden der Poesie, durch den Reichtum und die Fülle seiner Ader, durch die Ursprünglichkeit und Gewalt seines Gefanges. Also nahm ich (1835) in den deutschen Musen-Almanach, der hauptsächlich dazu bestimmt sein soll, solchen Dichtern Eingang zu verschaffen, die ersten Gedichte, die ich von Freiligrath sah, mit einer Freude auf, die mir selten in gleichem Maße zuteil geworden ist. Ich habe in der Folge aus seinen Liedern auch den Sänger persönlich schätzen und lieben gelernt, den liebwerthen, bescheidenen, fremdem Verdienst begeistert huldigenden Sänger, der nicht sich nur vergöttern will, nicht sich nur in der Dichtung liebt, sondern unbedingt unbefangenen Flammen sängt, sobald ihm der Funke der Poesie entgegenprühlt.

Ich überlasse es andern, Freiligrath mit Platan von Hallermünde, dem er nach dessen Tode einen Lorbeerkranz geflochten hat, zu vergleichen. — Man schlage in der Sammlung die Gedichte nach: „OATΣΣEYΣ“, S. 207; „Der ausgewanderte Dichter“, S. 234; „Bei Grabbes Tod“, S. 251 u. a. m.

Was aber Freiligrath vermocht hat, die Zuneigung, die er mir eingestößt, zu erwidern, will ich aufdecken. Ich habe mich veranlaßt ge-

funden, in vertrauter Mitteilung den jungen Dichter auf Abwege aufmerksam zu machen, welche einzuschlagen er verleitet werden könnte, und habe gegen ihn über Gedichte, die er später unterdrückt hat, den schärfsten Tadel, den je die Kritik hätte ergießen können, schonungslos ausgesprochen.

Daher die gerügte mir schmeichelhafte Stelle jenes Gedichts, daher mein Name vor der Sammlung seiner Lieder.

4.

Fragmente aus den „Ansichten von der Pflanzenkunde und dem Pflanzenreiche“.

Als Einleitung zur „Übersicht der nutzbarsten und der schädlichsten Gewächse, welche wild oder angebaut in Norddeutschland vorkommen.“*)

Vorrede.

Der Zweck gegenwärtiger Schrift ist: dem gebildeten, aber unkundigen Leser richtige Begriffe von dem Pflanzenreiche und der Pflanzenkunde in leichtfaßlichem Vortrage beizubringen und ihm, mit Bezug auf die Eigenschaften, wodurch viele unsrer einheimischen Gewächse eine besondere Wichtigkeit für uns erlangen, eine Übersicht derselben zu verschaffen.

Sie ist vorzüglich an diejenigen gerichtet, deren Beruf oder Amt es ist, auf die Erziehung des Volkes einzuwirken.

Sie enthält keine Anleitung zum Selbststudium der Gewächse, sie beabsichtigt nicht, den Unkundigen in den Stand zu setzen, den Namen der Pflanzen, die in der freien Natur seine Aufmerksamkeit erregt haben, oder umgekehrt in der freien Natur die Pflanzen, die ihm genannt worden sind, selber aufzufinden.

Wenn in unsern Schulen das Bedürfnis noch lebhaft gefühlt wird, eine Schrift zu besitzen, die das zu leisten vermöge, was die meisten vorhandenen Bücher, die von den Gewächsen handeln, beabsichtigen, so scheint daraus hervorzugehen, was auch die feste Meinung des Verfassers ist, daß der vorgehaltene Zweck nicht wohl durch bloße schriftliche Mitteilung zu erreichen sei. Der Botaniker selbst, vertraut mit der Natur und mit der wissenschaftlichen Sprache, vermag oft nicht über Pflanzenformen, die ihm zum erstenmal vorkommen, aus kurzen Beschreibungen

*) Berlin 1827, bei Ferdinand Dümmler, S. 528. 8°. — Chamisso an de la Foye, Januar 1825. „Ein sehr dickes Buch über Botanik für Nichtbotaniker, welches ich auf Veranlassung eines hohen Ministerk. geschrieben hatte, ist im Manuscript ad acta gekommen. Mich ärgert die schöne Einleitung, worin ich mein wissenschaftliches Glaubensbekenntnis niedergelegt hatte.“

zur Gewißheit zu gelangen und muß zu kostbaren Abbildungen, zu Herbarien, oder zur mündlichen Ueberlieferung andrer seine Zuflucht nehmen. Der Unkundige befindet sich, in Hinsicht jeglicher Pflanze, im gleichen Falle.

Wenn indes die Aufgabe, den Laien die Namen der Pflanzen selbst auffinden zu lehren, gelöst werden kann, so ist es unstreitig auf dem Wege der analytischen Methode, und hierzu gibt es bereits, für die gemeinern vollkommeneren Pflanzen und Farne Deutschlands, mit Ausschluß der Gräser und Halbgräser, ein bequemes und wohlfeiles Hilfsbuch, auf welches hier verwiesen wird. — Anleitung, die wildwachsenden Pflanzen auf eine leichte und sichere Weise durch eigne Untersuchung zu bestimmen, von P. F. Cürrie. Görlitz 1823. Die nach derselben Methode fleißiger ausgearbeitete Flora der Mark Brandenburg von Ruthe wird, in Hinsicht der Pflanzen dieser Gegend, befriedigend sein.

Gegenwärtige Schrift kann zur Erläuterung eines Herbarii dienen, dergleichen unsre Schulen in der Regel besitzen, und wer dieser Beihilfe entbehrt, wird durch sie in den Stand gesetzt, sich über die Pflanzen, die er kennen lernen will, mit dem Botaniker, dem nächsten Apotheker, unterrichteten Gärtner oder Arzt zu verständigen.

Der Reisende wiederholt in der Heimat die Erfahrung, die sich ihm in der Fremde überall aufdringt: die Natur bietet allerorten nutzbare Erzeugnisse dem Menschen dar, deren er aus Unkunde verlustig wird, und er entbehrt oft, oder begehrt aus der Ferne den Reichthum seines eignen Bodens. — Möge mancher hier in dieser Hinsicht erteilte Wink nicht unvert der Beachtung erachtet werden.

Einleitung.

Wir haben uns vorgesetzt, die nutzbarsten und die schädlichsten Pflanzen, die der Boden unsres Vaterlandes hervorbringt, eben des Nutzens und des Schadens wegen, die uns aus ihnen erwachsen möchten, kennen zu lernen. Wir wollen diese Kenntnis aus der Naturgeschichte der Pflanzen- oder Kräuterkunde zu unserm Vortheile entlehnen.

Die Kräuterkunde selbst hat, insofern sie eine Wissenschaft ist, nur das Wissen, nicht aber den Nutzen, der uns aus dem Wissen erwachsen kann, zum Zwecke. Die Wißbegierde ist eine der edleren Geistes Eigenschaften, durch welche der vernünftige Mensch sich vor den übrigen Tieren auszeichnet. Diese frönen naturgemäß nur blindlings den Bedürfnissen ihrer Erhaltung und der Fortpflanzung ihrer Art. Der Mensch strebt nach Erkenntnis, er begehrt nach der Wahrheit um der Wahrheit selbst, er will um die Dinge wissen, die ihn umgeben und unter seine Sinne

fallen, bloß um des Wissens willen. — Die Wissenschaft ist die Befriedigung dieses reinen Triebes seiner höheren Natur.

Es gibt aber nicht eine Wissenschaft nur, sondern viele Wissenschaften, weil die Gesamtheit der Dinge nicht zugleich in der Allheit erfaßt und in allen Einzelheiten erkannt werden kann.

Es ist einleuchtend, daß der Mensch, indem er uneigennützig durch die Wissenschaft nur sein geistiges Gebiet zu erweitern strebt, eben auch die Mittel seiner Macht vermehren werde, und es findet sich auch jegliche Wissenschaft von unerwarteter Nutzbarkeit. Der Sternkundige will nur die Weltkörper, die sich in dem Raume bewegen, messen und wiegen; er forscht nur nach den Gesetzen ihres Umlaufes und den Kräften, denen sie gehorchen, und er lehrt den Seemann, sich auf der unabsehbaren Meeressfläche mit solcher Sicherheit leiten, daß er, nach einer Fahrt von mehreren Monden, mit Zuversicht den Punkt der Küste nennt, der sich eben vor ihm über den Gesichtskreis erheben wird. Der Pflanzkundige geht aus, an fernen noch unerforschten Küsten die Zahl der bekannten Gewächse durch neu zu entdeckende zu vermehren, und an das Land gesiegen, in eine fremde Pflanzenwelt versetzt, zeigt er sofort dem Schiffer, welche Kräuter er zu seiner Nahrung oder zu seiner Heilung gebrauchen kann, und vor welchen andern er sich hüten muß.

Es dünkt uns gut, unsern Zweck auf kurze Zeit beseitigend, die Gelegenheit zu ergreifen, die Wissenschaft, aus der wir Nutzen zu ziehen gedenken, und ihren Gegenstand, das Pflanzenreich oder die Gesamtheit der Pflanzen, im allgemeinen zu betrachten. Wir vermessen uns nicht, in die Wissenschaft eindringen zu wollen, wir begehren nur, ihre Grenzen und ihren Umfang, die Aufgaben, die sie zu lösen hat, und ihre Verfahrungsweise kennen zu lernen.

Der Mensch kann als Mittel in dem Haushalt der Natur betrachtet werden. Mit den Tier- und Pflanzenarten, die er sich angeeignet und die er zu seinen Zwecken erzieht und vermehrt, erfreuen sich zugleich, nach Schmarotzertweise, viele andre Arten seiner sorgsamten Pflege und folgen ihm auf seinen Zügen bis zu den Grenzen, die das Klima, welches sie zu ertragen vermögen, jeglicher von ihnen setzt. Denn er selbst, das nackte, schwache Tier, Herr durch den Geist, wird auf der ihm untertanen Erde von keiner andern Grenze beschränkt als dem Polareise, vor welchem alles Leben überhaupt erstarrt.

Wo der gefittete Mensch einwandert, verändert sich vor ihm die Ansicht der Natur. Ihm folgen seine Haustiere und nutzbaren Gewächse; die Wälder lichten sich; das verschreckte Wild entweicht; seine Pflan-

zungen und Saaten breiten sich um seine Wohnung aus; Ratten, Mäuse, Insekten verschiedener Art siedeln sich mit ihm unter seinem Dache an; mehrere Arten Schwalben, Finken, Lerchen, Rebhühner begeben sich unter seinen Schutz und genießen als Gäste der Früchte seiner Arbeit. In seinen Gärten und Feldern wuchern als Unkraut unter den Gewächsen, die er anbaut, eine Menge anderer Pflanzen, die sich freiwillig denselben zugesellen und gleiches Los mit ihnen teilen; wo er endlich den ganzen Flächenraum nicht eingenommen, entfremden sich seine Hörigen von ihm, und selbst die Wildnis, die sein Fuß noch nicht betreten hat, verändert ihre Gestalt. Unzählige Herden verwilderter Pferde und Rinder erfüllen die innern Ebenen von Amerika, und das flache Land von Chile ziert sich mit Wäldern von Apfelbäumen, deren Samen die Rinder verbreitet haben.

Wir können hier, unter einem Himmel ohne Glut, auf einer Erde ohne Fruchtbarkeit, den Bereich dieser Umwandlung unter der Einwirkung einer kräftigeren Sonne nicht ermessen. Der Winter unterdrückt für uns während der Hälfte des Jahreskreises alles Leben. Der entlaubte Baum schlummert in seinen Knospen, die Staude in ihrer Wurzel, das Kraut nur noch in seinem Samen. Das Insekt schlummert im Ei oder in der Puppe; wenige Insektenlarven halten sich in der Tiefe der Erde oder des Wassers versteckt. Das Leben schlummert im Wasser unter dem Eise. Die meisten Vögel sind ausgewandert, die meisten Säugetiere schlafen, wie die Amphibien, den Winterschlaf. Wenige der kräftigeren Arten der warmblütigen Tiere vertrauern kümmerlich die harte Zeit. Der Frühling ist das Erwachen aus einer langen, verzögernden Krankheit. Daß der Mensch sich in Winterlanden anzusiedeln und daselbst zu bestehen vermocht hat, wird dem unbegreiflich, der selbst die mildere Wärme empfunden, deren sich der größte Teil der bewohnbaren Erde ununterbrochen erfreut. Zwischen den Wendekreisen, wo nur die Feuchtigkeit, andre Bedingung des Lebens, nicht fehlt, schafft und wirkt die Natur unaufhaltsam; unaufhaltsam schreitet das Leben fort, die Fülle ist nur Begrenzung. Neu eingeführte Arten werden entweder unterdrückt, oder sie verbreiten sich schnell, und was ursprünglich einheimisch oder fremd und verwildert ist, ist bald nicht mehr zu unterscheiden.

Mit der Geschichte unsers Geschlechtes und seiner Wanderungen ist die unsrer Haustiere und nutzbaren Gewächse wesentlich verflochten. Vermöchte die Naturgeschichte uns über das ursprüngliche Vaterland der letzteren zu belehren, so würde sie uns zugleich über uns selbst und die Kindheit unsrer Zivilisation Rede stehen. Aber auch ihr Schweigen ist belehrend.

Die Scheitel unsrer Gebirge, der Pyrenäen, der Alpen, des Kaukasus u. a., auf welchen sich die meisten Pflanzen der arktischen Flora wieder einfänden, sind von den Polarländern durch weite Ebenen geschieden, die von einer ganz verschiedenen Vegetation begleitet sind. Kein fortlaufender Berggrücken, keine Brücke bahnt diesen Pflanzen den Übergang von ihren arktischen zu ihren alpinischen Wohnsitzen, und wir können uns von der Art, wie ihre Verbreitung geschehen, keine Rechenschaft ablegen. Vergleichen wir nur die Flora der Alpen mit der des hohen Nordens, so finden wir in derselben die Mehrzahl der Arten, die in jener den Hauptbestandteil der Vegetation ausmachen, gleich vorherrschend und gleich bezeichnend; es fehlen jedoch ihrer etliche, an deren Statt andre eingetreten sind. Wir finden die Mehrzahl der nördlichen Gattungen wieder, von denen etliche durch die Anzahl der Arten an Bedeutung gewonnen haben; wenige sind ausgeblieben, wenige neue sind hinzugekommen. Mehrere der im Norden selteneren Arten, die dort nur in bestimmten beschränkten Gegenden vorkommen, finden wir gleichfalls auf unsern Gebirgen an einzelne Standorte gebunden, und manche Pflanze ist nur auf dem Nordostvorgebirge Asiens, auf Unalaska oder an der Küste der Baffinsbai und auf einer einzelnen Bergkuppe der Pyrenäen, der Alpen, der Karpathen oder des Kaukasus gefunden worden.

Die hohen Gebirgskette Amerikas liegen in der Richtung von Norden nach Süden und bilden im Westen dieses Festlandes einen ragenden Kamm, der fast ununterbrochen von den arktischen Regionen bis zu der südlichsten Landspitze sich erstreckt. Die in den nördlichen kalten und gemäßigten Zonen vorherrschenden Pflanzenformen folgen diesem Rücken über den Wendekreis hinaus, das Hochland Mexikos hat noch Nadelholz- und Eichenwälder, das Gebirge Perus noch Eichen, und die tropisch-alpinische Flora zählt viele arktische Gattungen noch auf, aber die Arten sind eigentümliche. Wir führen beispielsweise an: die nördlichen Formen aus den Familien der Heidekräuter und Nelken, die Ranunkeln, Enzianen, Alchemillen und Veroniken.

In der oberen Region der Wälder behaupten auf diesem Hochgebirge, wie unter unserm nördlichen Himmel, gesellig lebende Pflanzen stellenweise die Herrschaft; sowie man aber zu Tale steigt, mischen sich mehr und mehr die Arten, und der Wald besteht bald aus unzähligen, einander entgegengesetzten Pflanzenformen, von denen man wohl etliche bezeichnend, keine jedoch vorherrschend nennen kann. Die palmenähnlichen, baumartigen Farnkräuter steigen noch zu einer beträchtlichen Höhe hinan; die Palmen und die riesenhaft krautartigen Musaceen mit breiten ungetheilten Blättern (der Pisang, Musa u. a.) beharren in der Ebene.

Aus vielen der größeren Familien, die bei uns nur als Kräuter und Stauden erscheinen, richten sich hochstämmige Bäume empor; selbst die Gräser gestalten sich baumartig, und das Bambusrohr (*Bambusa*), dem Schilfe verwandt, eine der wenigen geselligen Pflanzen dieser Natur, bildet mit dichtgedrängten, hohen, schlanken, windbewegten Halmen undurchdringliche Gebüsche. Die Mangle (*Rhizophora*), eine andre gesellige Pflanze, welche aus ihren Zweigen Luftwurzeln herabsenkt und zu neuen Stämmen umgestaltet, überzieht die niedern Ufer und die Meer Moore mit seltsam verschränktem, dichtem Gehölze. Mimosen mit vielfach gefiederten, Feigenbäume mit ganzrandigen Blättern, Palmen und andre Baumformen in unendlicher Mannigfaltigkeit und Fülle drängen sich riesenhaften Wuchses zum Walde; Farnkräuter, Gräser, Halbgräser und andre Gewächse ohne Zahl füllen unten über Manneshöhe die Zwischenräume der Stämme aus; schlingende, rankende, windende Arten aus allen Familien und Gattungen erheben sich dazwischen an fremden Stützen empor, wiegen sich von den Ästen wieder herab und ziehen zwischen der Erde, den Stämmen und den Wipfeln ein wunderbares undurchdringliches Netz; Farnkräuter, Kronsb Blumen, Orchideen, Fackeldisteln u. a. siedeln sich auf den Waldbäumen an und bilden in deren Kronen märchenhaft hängende Gärten; andre Pflanzen endlich wiederholen die Form unsres Frauenhaares (*Cuscuta*) im großen und überhängen mit güldigen oder silbernen Locken die Scheitel veralteter Bäume. — Die Fackeldisteln (*Caetus*) gehören ausschließlich der Neuen Welt an. Pflanzen aus andern natürlichen Familien, Wolfsmilcharten (*Euphorbia*) und andre ahmen in der Alten Welt ihre bizarren Gestalten nach.

Wo zwischen den Wendezirkeln Feuchtigkeit fehlt, beharrt die Erde nackt und unfruchtbar. Also zeigen in der Alten Welt Afrika und Arabien weite, meergleiche Wüsten, in denen sich nur stellenweise eine kümmerliche Vegetation erhält. Die Savannen, die an manchen Orten in der heißen Zone die Stelle unsrer Wiesen oder Heiden vertreten, sind unbewässerte, wälderentblößte Landstrecken, die von hohem Graswuchs bedeckt, aber von der Sonne fahl ausgebrannt und ohne Blumen sind. Ihre dürftige Flora besteht aus wenigen Grasarten und etlichen niedrigen Pflanzen, die zwischen denselben und im Schutze ihres Schattens gedeihen.

Das Bild der Vegetation auf der südlichen Halbkugel ist von dem auf der nordischen sehr verschieden. Die geselligen Pflanzen sind viel seltener; unsre Fichten und Tannen fehlen; sie werden nur durch andre Gattungen der Zapfenbäume vertreten, die bei weitem nicht dieselbe Bedeutsamkeit erhalten. Ein Baum dieser Sippschaft überzieht jedoch

das südamerikanische Gebirge mit hochstämmigen Wäldern, die er ausschließlich bildet; eine zweite Art derselben Gattung kommt auf Neuholland und den benachbarten Inseln vor. Die Räschenbäume fehlen ebenfalls; sie stellen sich erst auf der südlichsten Spitze der Neuen Welt wieder ein, wo eine Buche und eine Zwergbirke auf dem Feuerlande einheimisch sind.

Nur geringe, durch weite Meere abgesonderte Landspitzen erstrecken sich auf der südlichen Halbkugel über den Wendekreis hinaus. Die Vegetation ist auf allen eigentümlich und sehr verschieden; in Amerika scheint der Gebirgszug zwei besondere Floren zu trennen. Der kleine Flächenraum dieser Vorgebirge bringt eine verhältnismäßig sehr große Anzahl von Pflanzenarten hervor, und die Verbreitungsbezirke vieler sind ausnehmend beschränkt. Die uns bekannteren Floren von dem Vorgebirge der Guten Hoffnung und vom südlichen Neuholland sind außerordentlich reich. Einige gemeinschaftliche Pflanzenfamilien und andre, die zwar jeglichem Lande eigentümlich, aber unter sich verwandt sind, geben diesen Floren, so verschieden sie sonst sind, eine gewisse Ähnlichkeit. Schwache Züge dieser Ähnlichkeit finden sich noch an der westlichen Küste Amerikas; sie verschwinden gänzlich auf der östlichen Seite des Gebirges. — Es würde hier nicht angemessen sein, die Vergleichung weiter auszuführen.

Die organischen Wesen haben sich anscheinlich von den Festlanden auf die Inseln der benachbarten Meere verbreitet. Je entfernter von ihrem Mutterlande die Inseln sind, und andererseits, je geringer ihr Umfang und ihre Erhöhung über dem Meeresspiegel, desto ärmer ist auf ihnen die Natur. Säugetiere, mit Ausnahme der allgemein verbreiteten Ratte und der Fledermäuse, sind nur auf die zunächst den Küsten gelegenen übergegangen; Landvögel sind selten auf den weit im Meere abgesonderten; ihre Flora ist immer dürftiger, als ihrer geographischen Breite entspricht, und zwar, wie eben bemerkt worden, nach Maßgabe ihrer Entfernung vom festen Lande und ihrer geringeren Masse.

Die ostindischen Inseln und Neuholland sind als Festlande und im Zusammenhange mit dem nächsten asiatischen Kontinente zu betrachten. Eine fortlaufende Kette von größeren und kleineren Inseln, die im Norden und Westen der Südsee, oder richtiger des Großen Ozeans, sich vor dem festen Lande hinzieht, ist als ein Vorufer desselben anzusehen. Die Inseln dieses weiten Meerbeckens, die zwischen Asien und Amerika über ein Drittel der heißen Zone zerstreut liegen, gegen Westen gedrängtere Gruppen und Ketten bilden und gegen Osten durch ein weites ödes Meer von der amerikanischen Küste getrennt sind, gehören anscheinlich der Alten Welt an und haben ihre Flora von ihr erhalten. Alle bezeichnenden Pflanzenformen, fast alle Gattungen, die meisten Arten,

gehören ursprünglich dem ostasiatischen oder dem neuholländischen Kontinente an, und die östlichsten derselben sind am dürftigsten begabt. Es ist zu bemerken, daß demnach die Verbreitung der Pflanzen auf diese Inseln gegen den Lauf der Winde, die zwischen den Wendekreisen mit Beständigkeit von Osten nach Westen wehen, und gegen die dem Winde gehorchende Strömung des Meeres geschehen mußte. Die Inseln dieses Ozeans sind entweder vulkanische Hochlande oder niedere Bänke eines Kalksteins, den das Meer noch fortwährend aus zusammengeklüfteten Korallentrümmern erzeugt. Die letzteren sind die zahlreichsten, die Armut der Natur ist auf denselben so groß, daß auf einer Kette, die beiläufig 30 deutsche Meilen einnimmt, nicht über 58 wildwachsende Pflanzenarten gefunden worden sind.

Wir haben im Laufe unsrer Betrachtungen Wörter gebrauchen müssen, worüber es uns früher nicht möglich war, Rechenschaft zu geben. Was nennt man in der Naturgeschichte: Art, Gattung, Familie? Was versteht man unter diesen Benennungen?

Wir nehmen in der Natur nur Individuen wahr; zu einer Art sollen, nach dem älteren Ausspruch, diejenigen gehören, die sich untereinander fruchtbar zu begatten fähig sind. Die Art soll bestehen aus der Gesamtheit solcher gleichzeitigen Individuen und ihren Geschlechtern in auf- und absteigender Linie vom Anbeginn bis zur Vollendung der Zeit. — Die Unzulänglichkeit dieser Bestimmung liegt am Tage. Wo keine Begattung, keine Befruchtung stattfindet, wo überhaupt von freiwilliger Erzeugung gesprochen werden kann, fällt sie von selbst weg, und die so häufigen Bastard erzeugungen, mehr noch das Bestehen fruchtbarer Bastardarten, dergleichen in der Pflanzenwelt nicht wohl zu leugnen sind, stoßen sie um.

Andre bestimmen die Art als die Gesamtheit der Individuen, die in wesentlichen Merkmalen miteinander übereinstimmen, und mit dem Worte wesentlich ist alle Bestimmung aufgehoben, denn: was ist wesentlich? Mag übrigens die Art unsres Haushundes eine ursprüngliche oder eine Bastardart sein. In welchen wesentlichen Merkmalen stimmt der Pudel mit dem Mops und mit dem Windspiel überein? In welchen der Fuchs mit dem Wolfe nicht?

Wir haben eine Ahnung von dem, was Art ist, und müssen uns hier bei dieser Ahnung beruhigen, eingestehend, daß wir eines bestimmten Ausdrucks dafür ermangeln.

Es gibt unter den Thieren und Pflanzen veränderliche Arten, die verschiedentlich innerhalb entfernter Grenzen voneinander abweichende

Gestalten einbegreifen, und andre sehr beständige, worin alle Individuen die strenge Ähnlichkeit eines gemeinschaftlichen Urbildes an sich tragen. Es gibt beständige Spielarten, die von Geschlecht zu Geschlecht sich erhalten und nur durch Kreuzung der Stämme sich verwischen; es gibt andre, die nur individuell sind. Der Pudel zeugt mit dem Pudel andre Pudel, der Mops mit dem Mopse andre Möpfe: weiße und gesprenkelte Hunde stammen nicht selten von schwarzen Eltern ab. Wir führen nach dem vorerwähnten Ausspruch und unsrer Ahnung vertrauend den Pudel und den Mops als Spielarten des Haushundes, den Neger und den Europäer als Spielarten des Menschen auf, aber unsre Ahnung wird irre geführt und reicht in vielen Fällen nicht hin, Spielart und Art zu unterscheiden. Selbst die Spielarten des Menschengeschlechtes sind als besondere Arten aufgeführt worden.

Man pflegt die beständigen Spielarten der fortgesetzten Einwirkung veränderter Lebensbedingungen, Klima, Nahrung ufl. auf eine Reihenfolge von Geschlechtern zuzuschreiben. Beispiele sind unsre Haustiere und angebauten Gewächse; bei den letzteren sind jedoch die häufigen Fälle zu unterscheiden, wo eine bloß individuelle Abänderung durch Ableger, durch Pfropfen usw. fortgesetzt und vermehrt wird, wie bei Obst- und Fruchtbäumen geschieht, von denjenigen, wo eine Spiel- und Abart sich aus dem Samen fortpflanzt und beständig erhält, wie es die Kohlarten, die Mohrrübe und andre Küchenkräuter tun.

Nach einer gewöhnlichen Vorstellung stammen die Arten von ersten Keimen, die der vollkommeneren Tiere von einem ersten Elternpaare ab, wie wir es von unsrer Art, von dem Menschengeschlechte insbesondre anzunehmen vernunftgemäß und geschichtlich begründet erachten. Nach unsrer Ahnung haben die Arten in der Natur Wesentlichkeit. Sie beruhen nicht auf Annahme, sondern entsprechen einer Wirklichkeit, für welche wir nur den Ausdruck vergeblich gesucht haben. Es gibt, meinen wir, Arten in der Natur, und wir können nur aus Unwissenheit in der Unterscheidung derselben irren.

Wir vereinigen unter einer Gattung eine Gruppe ähnlicher Arten, die in wesentlichen Merkmalen miteinander übereinstimmen und durch solche von allen übrigen sich unterscheiden. Die Gattungen beruhen auf Annahme.

Wir vereinigen auf gleiche Weise, unter der Benennung einer natürlichen Familie, eine Gruppe ähnlicher Gattungen, die in wesentlichen Merkmalen miteinander übereinstimmen und durch solche von allen übrigen sich unterscheiden. Die Familien beruhen auf Annahme.

Wir entlehnen in der Tierkunde, in Aufsehung der höher entwickelten Tiere, die wesentlichen Merkmale aus ihren Fress- und Bewegungs-

werkzeugen, die in notwendiger Beziehung zu ihrer Ernährungsweise, ihrem innern Bau und ihren Sitten stehen. Das Raubthier bedarf, um zu bestehen, eines starken und scharfen Gebisses, der Schnelligkeit und der reißenden Krallen. Das Tier, dessen Fuß behuft ist, kann nur ein grasweidendes sein, seine Zähne entsprechen seiner Nahrung, und ein minder entwickelter Instinkt reicht zu seiner Erhaltung hin. In der Kräuterkunde entlehnen wir die wesentlichen Merkmale, in Ansehung der höher entwickelten Gewächse, aus den Organen der Fortpflanzung: der Blume, der Frucht, dem Samentorn, der Zergliederung desselben und des in ihm enthaltenen Embryo, der jungen Pflanze.

Wenn wir unbefangene die Natur beobachten, so erkennen wir, daß es unter den organischen Wesen vielumfassende Gruppen von Arten gibt, die, in wesentlichen Merkmalen übereinstimmend, in außerwesentlichen Ähnlichkeit bewahrend, sich uns unverkennbar als verwandt darstellen, und bald einzelne Arten, oder Gruppen von wenigen Arten, die mit keiner andern eine gleiche Übereinstimmung, Ähnlichkeit oder Verwandtschaft zeigen.

Jene natürlichen Sippschaften, die zu zahlreich sind, um leicht überschaut zu werden, teilen wir zu unsrer Bequemlichkeit in Gattungen ein, die auf minder wesentlichen Merkmalen beruhen und weniger in der Natur begründet sind. Die Arten und Gattungen hingegen, die vereinzelt und abgesondert stehen, versuchen wir nach ihren nächsten Verwandtschaften, denen wir nachspüren, in Familien zu vereinigen, die auf eine unvollkommenere Übereinstimmung sich stützen und auch weniger naturgemäß sind. Wir finden daher oft in unsern Lehrbüchern natürliche Familien künstlich in Gattungen eingeteilt und umgekehrt natürliche Gattungen künstlich in Familien vereinigt.

Die höchste Aufgabe der Naturgeschichte möchte sein: die Wesen in ihren wechselseitigen Verhältnissen zu erkennen und sie nach allgemeingültigen Bildungsgesetzen einander neben- und unterzuordnen. Die vollständige Lösung dieser Aufgabe setzt eine vollständige Kenntniss der Gesamtheit der Wesen voraus. Der Weg, auf welchem die Kräuterkunde in ihrem Bezirke diese Aufgabe zu lösen versucht, heißt: das natürliche Pflanzensystem.

Wir haben die Hauptabteilungen des Pflanzenreiches nach dem natürlichen Systeme hergezählt, indem wir die verschiedenen Stufen, auf welchen sich das pflanzliche Leben darstellt, zu überschauen uns bemüht haben. Es gelang, diese ersten Grundzüge zu entwerfen; aber die Meister der Wissenschaft bekennen selbst, nur noch vorläufige Versuche geliefert zu haben, die natürlichen und minder natürlichen Sippschaften, die sie in jeglicher Hauptabteilung erkannt oder angenommen haben,

wesentlich zu begründen und in notwendiger Ordnung naturgemäß einander anzureihen.

Wir müssen einiges aus der Geschichte der Wissenschaften anführen, um auf ihre Nothhelfe, die künstlichen Systeme, und auf das Linné'sche Sexualsystem insbesondere, welches eine größere Gültigkeit erlangt hat, zu kommen.

Zu Anfang des vorigen Jahrhunderts war noch kein Zweig der Naturgeschichte zu einer Wissenschaft geworden. Es hatte verdienstvolle Naturforscher gegeben, die genaue Beobachtungen angestellt; Tiere und Pflanzen waren gesammelt, untersucht, beschrieben worden, aber ohne übereinstimmende Namen, ohne Mittel einer allgemeinen Verständigung, ohne Ordnung und Zusammenhang. Das einzelne war neben das einzelne gestellt und die Vielheit zu keiner Einheit zurückgeführt.

Linné war 1707 geboren. Als er auf einer Fußwanderung, die er als Student unternahm, vor einem Pferdeköpfe an Wege stehen blieb und denselben betrachtete, ward es ihm klar, daß, um alle Tiere naturgemäß zu ordnen, er nur ihre Köpfe zu sehen brauche. Er gab sein System (*Systema naturae*) 1735 heraus.

Alles, was früher bekannt geworden, fand sich darin gesammelt und in leicht überschaubarer Ordnung zusammengestellt. Die Arten und Gattungen waren bestimmt, bezeichnet, benannt und in Ordnungen und Klassen verteilt, von denen viele sehr natürlichen Sippschaften entsprachen. Eine Sprache war zur allgemeinen Verständigung geschaffen. Es war nunmehr leicht, alles Bekannte zu erkennen; alles Neuentdeckte dem Bekannten anzureihen; alles Verkannte, nach richtigem Irrtum, an seine richtige Stelle zu versetzen.

Linné gab Namen den Gattungen und setzte, um die Arten zu benennen, dem Gattungsnamen einen eignen oder Trivialnamen hinzu; er stellte für jede Art vergleichende Erkennungsmerkmale auf, die er, in einem kurzen Satz ausgedrückt, dem Namen nachsetzte, und diese erleichternde, sehr einfache Einrichtung hat sich als unübertrefflich erprobt. Er eignete die lateinische Sprache dem Bedürfnisse der Wissenschaft an, stempelte den Ausdruck, drückte seiner Schreibart das Siegel seines Geistes auf. Indem er seiner Kunstsprache und den Namen, die er den Wesen auferlegt, allgemeine Gültigkeit verschaffte, gab er den Besessenen der Naturkunde in allen Landen ein Mittel leichter wechselseitiger Verständigung.

Wir müssen auf diesen errungenen Vorteil Nachdruck legen. Wie sollte nicht Verwirrung herrschen, wo jeder seine Sprache sprechen, andre Namen und andre Kunstausdrücke brauchen wollte, sei es, daß er sich der lateinischen oder, wie es neuere einführen wollen, der eignen Mutter-

zunge bediene. Müßte nicht jeder Lernende erst nicht nur die Sprache jedes Volkes, sondern auch noch die Kunstsprache jedes Schriftstellers sich aneignen und Zeit und Kraft auf das Mittel verwenden, bevor er zu dem eigentlichen Zwecke gelangen könnte. So wie eine gemeinschaftliche vollstündliche Sprache Bedürfnis jeglichen Volkes ist, also ist auch den Jüngern der Wissenschaft, die, durch keine Ländergrenzen geschieden, eine höhere Gemeinde unter den Menschen bilden, ein gemeinsames Mittel des geistigen Verkehrs, eine eigne Sprache notwendig. Mögen dann zwischen die Zunftgenossen und die Uneingeweihten jeglichen Volkes vermittelnde Dolmetscher treten und, wie es die Absicht dieser Schrift ist, Bericht über jenes selbständig abgeforderte Gebiet abfassen und vollstündlich deuten, was gemeinnützig ist. Es ist aber auch bei solchen vollstündlichen Vorträgen über die Naturgeschichte unerläßlich, die wissenschaftlichen Namen beizubehalten. Nur diese haben Bestand und Mächtigkeith, und nur mittels ihrer ist Verständigung möglich. Tiere und Pflanzen werden innerhalb jeglichen Sprachgebiets an andern Orten anders benannt. Dasselbe Tier heißt in verschiedenen Gegenden Deutschlands: Rosß, Pferd, Gaul, Mähre; nutzbare, schädliche oder ausgezeichnete Pflanzen haben fast in jedem Dorfe andre Namen, und nutzlose, unschädliche, unscheinbare Kräuter haben gar keinen. Dieselben Namen werden auch oft verschiedenen Arten beigelegt. Bitterklee heißt hier ein sehr schädliches Gewächs (*Coronilla varia* L.) und dort ein heilsames Kraut (*Menyanthes trifoliata* L.); will man nun unter diesem Namen eine Arznei empfehlen, so kann der Irreführte nach dem Gifte greifen, und wir wählen mit Bedacht dieses Beispiel, weil wirklich die also veranlaßte Verwechslung dieser beiden Pflanzen mehreren Dorfbewohnern verderblich geworden ist. Der Sprachgebrauch ist in Ansehung der deutschen Namen Fichte und Tanne schwankend; jeder von beiden soll bald *Pinus sylvestris* L. und die Untergattung *Pinus*, und bald *Pinus Abies* L. und die Untergattung *Abies* bedeuten. Man muß erraten, von welchem dieser Bäume ein deutscher Schriftsteller spricht, man kann es an dem Namen nicht erkennen. Die Mineralogie, die Linné mit minderem Glück als die andern Zweige der Naturgeschichte behandelte, hat sich erst in neuerer Zeit umgestaltet; sie hat zugleich der lateinischen, der gemeinsamen Gelehrtensprache, entsagt und sich der deutschen hingegeben; es wird bereits an vielzüngigen Bearbeitungsversuchen bemerkbar; in welchen Nachtheil sie sich dadurch gesetzt hat.

Linné hatte ein sehr richtiges Gefühl von den natürlichen Verwandtschaften und Sippschaften der Pflanzen; das natürliche System schwebte ihm als höchstes, noch unerreichbares Ziel vor; aber auf diesem

Wege alle bekannten Pflanzenformen in faßliche, leicht überschaubare Ordnung zu bringen, wie es ihm sein Geist gebot und wie es das nächste Bedürfnis der Wissenschaft war, mußte ihm unausführbar erscheinen. Er hatte die Geschlechtlichkeit (Sexualität) der Pflanzen erkannt, er entlehnte aus den Geschlechtsorganen, den wesentlichen Theilen der Blume, die künstlichen Einteilungsgründe von 23 Klassen, in welche er die vollkommneren Pflanzen mit deutlichen Blüten, die spitzkeimenden und die zweiblättrig-keimenden, verteilte, und vereinigte in der 24. Klasse sämtliche einfachere Pflanzenformen, welche dieser Organe ermangeln und von denen zu seiner Zeit nur wenige bekannt waren, da man sie vor ihm nur noch wenig beachtet hatte.

Linné hatte der Forschbegierde einen außerordentlichen Antrieb gegeben, seine Schüler zerstreuten sich in alle Lande, und die drei Reiche der Natur wurden in allen Welttheilen untersucht. Solange der alte Meister lebte, wachte sein Geist über dem Gebäude, welches er aufgeführt. Ihm, dem gemeinschaftlichen Lehrer, ward meist die Sorge überantwortet, die neuen Entdeckungen in das System einzutragen, und in der Wissenschaft galt nur, was seine Autorität besiegelt hatte. Linné starb 1778. Ihn überlebte die Begeisterung, die er angefaßt, aber den Jüngern fehlte ein Oberhaupt. Keinem war es gegeben, alle Stimmen zu vereinigen; es wurde ferner keine Autorität anerkannt. Die Verwirrung entstand aus dem wachsenden Reichthum und dem eifernden Bemühen aller Beflissenen der Wissenschaft, dem nunmehr babylonisch gewordenen Bau Steine zuzutragen. Linné kannte vor seinem Tode beiläufig 6000 Arten deutlichblütiger Pflanzen — in dem neuesten Verzeichnisse (1821), worin viele noch nicht eingetragen sind, werden gegen 40000 aufgezählt. Die Menge der bekannten geschlechtlosen Pflanzen hat sich in viel größerem Verhältnisse noch vermehrt, keiner hat sie gezählt, keiner vermag sie zu zählen.*) Unüberschaubar ist nicht nur die Naturgeschichte in ihrer Gesamtheit, sondern schon jeglicher ihrer Zweige geworden. Die Linné'schen Arten sind zu Gattungen, seine Gattungen zu Familien angeschwollen; überall sprießen neue Benennungen, neue Beschreibungen hervor, es ist nicht mehr möglich, von allem Vorhandenen, von allem Entstehenden Kunde zu erhalten; gleichzeitig werden dieselben Namen verschiedenen Arten, und verschiedene Namen denselben Arten anferlegt; gleichzeitig werden dieselben Pflanzenfamilien, die Floren derselben Gegenden anderwärtig bearbeitet, und während einer ausgegangen ist, das Vorhandene einzusammeln, ist bereits auf seinen Fußstapfen die Nachlese, reicher als die Ernte war, emporgesprossen. Täglich wird im lebendigen Treiben

*) Ein unlängst erschienenenes Verzeichniß (1824) bringt die Zahl der bekannten geschlechtlosen Pflanzen auf ungefähr 11000.

der Wissenschaft das Bedürfnis der Sichtung und der Ordnung dringender gefühlt, aber die Ordnung ist selbst unter denen, die einander zur Ordnung rufen, nicht herzustellen.

Wer die Botanik oder Kräuterkunde studieren will, muß zuvörderst die Kunstsprache, sodann Pflanzen kennen zu lernen sich bemühen. Indem er viele Individuen sieht und vergleicht, gelangt er zur Kenntnis der Art, durch die Vergleichung der Arten zur Kenntnis der Gattung. Er übt sich zuerst an den wildwachsenden Pflanzen seiner Umgegend; wenn er mit diesen vertraut geworden, beehrt er erst die fremden Pflanzenformen in Gärten und Herbarien, endlich auch auf Reisen, in der freien Natur zu sehen. Er wird gleichzeitig allmählich mit den Büchern und deren Gebrauch vertraut. Nur aus einer weitumfassenden Kenntnis von Einzelheiten kann die Umsicht in der gesamten Pflanzenwelt und das Erkenntnis der natürlichen Verwandtschaften der Pflanzen erwachsen.

Dem Botaniker ist ein Herbarium (eine Sammlung getrockneter Pflanzen) notwendig. Das Herbarium ist sein lebendiges Gedächtnis, darin liegt ihm zu jeder Zeit die Natur zur Ansicht, zur Vergleichung, zur Untersuchung vor. Von jeder Pflanze, die er erhalten kann, werden möglichst vollständige Exemplare in das Herbarium niedergelegt. Blume und Frucht sind zur Vollständigkeit unerlässlich, alle Zustände der Pflanze, von dem Entfalten der ersten Samenblätter an, wünschenswert. Leider war ehemals oft die Frucht vernachlässigt. Der Name, der Standort, die Zeit des Einsammelns werden beigemerkt. — Der Sammler vermehrt, vervollständigt durch Tausch seinen Schatz. Bei den Pflanzen, die er selbst nicht untersucht hat, wird die Autorität, auf welcher die Bestimmung beruht, sorgfältig beigefügt, Proben, die von den Naturforschern herrühren, welche die Arten benannt und bekannt gemacht haben, werden vorzüglich wert gehalten. Wildgewachsene Pflanzen haben vor den in Gärten gezogenen den Vorzug. Aus vielen Ländern zusammengebrachte Exemplare dienen zur Kenntnis der geographischen Verbreitung der Arten, und die Gleichheit oder Verschiedenheit derselben in verschiedenen Landstrichen ergibt sich aus der Vergleichung.

Wir werden das Verfahren beim Einlegen und Trocknen der Pflanzen beschreiben. Der Laie kann oft durch bloßes Sammeln sich wesentliche Verdienste um die Wissenschaft erwerben.

Auf einer Lage trocknen Löschpapiers wird eine Pflanze in ihre natürliche Lage flach ausgebreitet und darauf gesehen, daß Blume und Frucht, von keinem Blatte bedeckt, am günstigsten erscheinen; darüber wird eine andre Lage Löschpapier gedeckt, auf diese kommt eine andre Pflanze, und so fort. Auf einen Stoß eingelegter Pflanzen wird ein Brettchen gelegt und mit etlichen Steinen beschwert. Besser noch wird ein solcher Stoß,

drei bis vier Zoll dick, zwischen zwei Pappen fest eingeschnürt. Luftzug und Sonne fördern das Austrocknen. Das allzustarke Pressen der Pflanzen ist zu widerraten; die Blätter müssen glatt gelegt und erhalten werden, aber die Form des Stengels, der Frucht und der Teile muß nicht zerstört und nicht unkenntlich werden. Man kann die Lagen Papier zu drei, sechs und mehreren Bogen machen; Gräser und sehr dürre Pflanzen bedürfen bei trockner Witterung des Umlegens kaum. Je mehr Papier man nimmt, desto eher kann dieses Geschäft umgangen werden. Saftreichere Kräuter müssen, besonders in den ersten Tagen, mehreremal umgelegt werden; sie erfordern auch mehr Papier. Gut ist es, sie vor dem Einlegen etwas welk werden zu lassen; sie dürfen vor allem nicht vom Regen oder Tau feucht sein, da naß eingelegte Pflanzen faulen oder schwarz werden. Zwiebeln und saftige Gewächse (*Sempervivum*, *Sedum*, *Portulaca* u. a.) müssen vor dem Einlegen in kochendem Wasser erötet werden; solche Pflanzen werden am besten in dem Backofen oder unter dem Bügeleisen getrocknet. Man nimmt, wenn man umlegen will, das Papier weg, welches die obere Pflanze bedeckt, und legt eine frische Lage trocknen Löschpapiers an dessen Stelle, faßt dann mit beiden Händen das feuchte Papier, worauf die Pflanze liegt, zugleich mit dieser und dem trocknen Papiere, das man darauf gelegt hat, hebt das Ganze sorgfältig ab und kehrt es um, so daß die trockne Oberlage unten und die Pflanze darauf zu liegen kommt, und nimmt das feuchte Papier weg, alsdann hebt man auf gleiche Weise die zweite Pflanze ab und legt sie mit ihrer neuen Unterlage auf die erste, und so fort, bis zu dem Ende. Nach dem Umlegen muß das alte Papier zu neuem Gebrauch jedesmal geklütet und getrocknet werden. Die Pflanzen, die trocken und steif geworden sind, werden weggelegt und in geleimtem Papier verwahrt.

Verschiedene Insektenlarven befährden die Herbarien. Sie zerstören vorzugsweise die zusammengesetzten Blumen, die Doldengewächse, die Euphorbien, die Weiden u. a. Die frischeren Pflanzen sind diesem Unheil am ersten ausgesetzt. Eine Sammlung, die oft gebraucht und sorgfältig durchgesehen wird, ist am sichersten; kein Mittel bewährt sich sonst gegen diese verderblichen Feinde. Einige ziehen die trocknen Pflanzen durch eine Auflösung von Sublimat in Weingeist; andern deucht dieses Mittel bedenklicher als der Schaden selbst, dem es vorbeugen soll.

Reise um die Welt.

Inhalt.

2. Teil: Anhang. Bemerkungen und Ansichten.

	Seite		Seite
Vorwort	3	149. ^o westl. L. — Die Insel Ro-	
Chile	5	manzoff	174
Notizen des Missionars Pater Alday	12	Waihu oder die Osterinsel. — Salas	
Tabellarische Übersicht der Mission		y Gomez	177
des Collegil de propaganda fide		Die Sandwichinseln. — Die Nohn-	
de san Ildefonso &c.	16	stoncinseln	179
Kurze Nachricht der Missionen, die		Methoden, Feuer anzumachen . .	196
sich verloren haben, mit Bemerk-		Kamischatta, die aleutischen Inseln	
ung des Jahres, worin sie ge-		und die Beringsstraße	197
stiftet und eingezogen, und der		Meteorologie. — Magnet	230
durch sie gewonnenen Früchte .	17	Nachschrift	230
Kalifornien	19	Berichtigungen und Anmerkungen .	231
Überblick des Großen Ozeans, seiner			
Inseln und Ufer	27	Notice sur les îles de corail du	
Das tagalische Alphabet	57	grand Océan	234
Volubularium der Dialekte Chamori			
(Marianeninseln) und von Cap,			
Ulea und Rada	59		
Lieder von Rada	76		
Die Philippineninseln	77		
Die Marianeninseln. — Guajan .	90		
Tabelle der auf den Marianeninseln			
befindlichen Ortschaften, Häuser			
und Einwohner	98		
Anszug aus den Archiven von San			
Gnacio de Ngaña	100		
Über unsere Kenntniß der ersten Pro-			
vinz des Großen Ozeans. Neue			
Quellen. — Rada, Don Luis de			
Torres. Geographischer Überblick.			
(Mit einer Karte)	101		
Rada, Kalka, Repith-Urur, Bogha,			
die Cornwallisinseln	130		
Die Karolineninseln	153		
Die Penthyulinseln	173		
Die niedern Inseln unter dem 15. ^o			
südl. Br. zwischen dem 138. ^o und			

Anhang.

Über malaische Volkslieder . . .	237
Über die hawaische Sprache.	
1. Aus der Denkschrift über die	
hawaische Sprache, vorgelegt	
der R. Akademie der Wissen-	
schaften zu Berlin am 12. Jan.	
1837	239
2. Einleitung zu einer zweiten	
Denkschrift über die hawaische	
Sprache	242
Bermischte prosaische Aufsätze.	
1. Memoire über die Ereignisse	
bei der Kapitulation von Ha-	
melu. 1808	250
2. Über Zensur und Pressefreiheit	252
3. Gedichte von Ferd. Freiligrath	255
4. Fragmente aus den „Ansichten	
von der Pflanzenkunde und	
dem Pflanzenreiche“	257

Reclams Klassiker-Ausgaben

in neuer, moderner Ausstattung.

- Börnes** gesammelte Schriften. Vollständ. Ausg. Mit d. Bildnis des Dichters. Geh. 4 M. 50 Pf. In 3 eleg. Leinenbänden 6 M.
- Byrons** sämtliche Werke. Frei übersetzt von Adolf Seubert. Mit einer biographischen Einleit. v. Rud. v. Gottschall. Mit d. Bildnis d. Dichters. Geh. 4 M. 50 Pf. — In 3 eleg. Leinenbänd. 6 M.
- Gaudys** ausgew. Werke. Herausgegeben und mit Einleitung versehen von Alice Freiin von Gaudy. Mit dem Bildnis des Dichters. Geheftet 3 M. — In 2 eleganten Leinenbänden 4 M.
- Goethes** sämtliche Werke in 45 Bänden. Mit einer Einleitung von Julius R. Haerhaus. Mit dem Bildnis des Dichters. Geh. 11 M. — In 10 eleg. Leinenbänden 18 M.
- ausgew. Werke. Mit einer Einleitung von Jul. R. Haerhaus. Mit d. Bildnis d. Dichters. 16 Bände in 4 eleg. Leinenbänden 6 M.
- Grabbes** sämtliche Werke. Herausgegeben und mit Einleitung versehen von Rudolf von Gottschall. Mit dem Bildnis des Dichters. Geh. 3 M. — In 2 eleg. Leinenbänden 4 M. 20 Pf.
- Grillparzers** sämtliche Werke. Herausgegeben und mit Einleitung versehen von Dr. A. Zipper. Mit 3 Bildnissen des Dichters. Geh. 4 M. — In 3 eleg. Leinenbänden 5 M. 50 Pf.
- Hauffs** sämtliche Werke. Neu herausgeg. und mit biographischer Einleitung versehen von H. Hofmann. Mit dem Bildnis des Dichters. Geh. 2 M. 25 Pf. — In 2 eleg. Leinenbänden 3 M. 50 Pf.
- Heines** sämtl. Werke in 4 Bänden. Hrsg. v. D. F. Sachmann und mit Einleit. versehen von Rudolf von Gottschall. Mit dem Bildnis d. Dichters. Geh. 3 M. 60 Pf. — In 4 eleg. Leinenbdn. 6 M.
- Herders** ausgew. Werke. Herausg. u. m. Einleit. vers. v. A. Stern. Mit d. Bildn. d. Dichters. Geh. 4 M. 50 Pf. — In 3 eleg. Leinenb. 6 M.
- H. v. Kleists** sämtl. Werke. Herausg. v. Eduard Grisebach. Mit dem Bildnis des Dichters. Geh. 1 M. 25 Pf. — In eleg. Leinenband 1 M. 75 Pf. — Num. Exempl. auf Wüttenpapier 12 M. 50 Pf.
- Körners** sämtl. Werke. Herausg. u. m. Einl. vers. v. Dr. A. Zipper. Mit d. Bildn. d. Dichters. Geh. 1 M. — In eleg. Leinenb. 1 M. 50 Pf.
- Lenaus** sämtliche Werke. Herausgeg. und mit Einleitung versehen von G. Emil Barthel. Mit dem Bildnis des Dichters. Geh. 1 M. 25 Pf. — In eleg. Leinenband 1 M. 75 Pf.
- Lessings** Werke in 6 Bänd. Mit d. Bildn. d. Dichters. Geh. 3 M. In 2 eleg. Leinenbänden 4 M. 20 Pf. — In 3 eleg. Leinenbänden 5 M.

- Lessings** poetische und dramatische Werke. Mit d. Bildnis des Dichters. Geh. 1 M. — In eleg. Leinenband 1 M. 50 Pf.
- Longfellow's** sämtliche poetische Werke. Übersetzt und mit Einleitung versehen von Hermann Simon. Mit dem Bildnis des Dichters. Geh. 3 M. — In 2 eleg. Leinenbänden 4 M. 20 Pf.
- Ludwigs** ausgewählte Werke. Herausgeg. und mit Einleitung versehen von C. Brausewetter. Mit dem Bildnis des Dichters. Geh. 1 M. 50 Pf. — In eleg. Leinenband 2 M.
- Miltons** poetische Werke. Übersetzt und mit Einleitung versehen von Adolf Böttger. Mit dem Bildnis des Dichters. Geh. 1 M. 50 Pf. — In eleg. Leinenband 2 M. 25 Pf.
- Molières** sämtliche Werke. Herausgegeben von C. Schröder mit Einleitung von Prof. Dr. H. Th. Rötischer. Mit dem Bildnis des Dichters. Geh. 3 M. — In 2 eleg. Leinenbänden 4 M. 20 Pf.
- Mörkes** sämtliche Werke in 2 Bänden. Herausgeg. u. mit Einleit. versehen v. Prof. Dr. E. von Sallwürk. Mit 2 Bildnissen. Geh. 2 M. 25 Pf. — In 2 eleg. Leinenbänden 3 M. 50 Pf.
- Fritz Reuters** sämtliche Werke in 12 Bänden. Herausgeg. u. m. Einleit. versehen von Prof. Dr. Karl Th. Gaebert. Mit zahlreich. Abbild. Geh. 4 M. 50 Pf. — In 4 eleg. Leinenbänden 6 M.
- sämtl. Werke. Numer. Büttenausg. in 12 Bänden broschiert 25 M., hochfein in Halbfranz geb. in 12 Bänden 50 M.
- ausgewählte Werke. Herausg. u. m. Einl. vers. v. Prof. Dr. R. Th. Gaebert. Mit zahlr. Abbild. In 2 eleg. Leinenbänden 3 M. 50 Pf.
- Rückerts** ausgewählte Werke in 6 Bänden. Herausg. u. mit Einleitung versehen von Philipp Stein. Mit dem Bildnis des Dichters. Geh. 4 M. 50 Pf. In 3 eleg. Leinenbänden 6 M.
- Schillers** sämtliche Werke in 12 Bänden. Mit einer Einleit. von Prof. Dr. J. Wychgram. Mit d. Bildn. d. Dichters. Geh. 3 M. In 3 Halbkleinb. 4 M. 50 Pf. — In 4 eleg. Lein.- od. Halbfranzb. 6 M.
- Shakespeares** sämtliche dramatische Werke. Übersetzt von Schlegel, Benda und Voss. Mit dem Bildnis des Dichters. Geh. 4 M. 50 Pf. — In 3 eleg. Leinenbänden 6 M.
- Stifters** ausgewählte Werke. Herausgegeben und mit Einleitung versehen von Rudolf Kleinecke. Mit dem Bildnis des Dichters. Geh. 3 M. — In 2 eleg. Leinenbänden 4 M.
- Uhlands** gesammelte Werke in 2 Bänden. Herausgegeben und mit Einleitung versehen von Friedrich Brandes. Mit dem Bildnis des Dichters. Geh. 2 M. — In 2 eleg. Leinenbänden 3 M.

Miniatur-Ausgaben

in eleganten Ganzleinenbänden

aus

Reclams Universal-Bibliothek.

	Pf.		Pf.
Abaelard u. Heloise, Briefwechsel	100	Arnim, Bettina v., Goethes Briefwechsel mit einem Kinde	150
Achleitner, Eisenbahnstreck	80	Arnim = Brentano, Des Knaben Wunderhorn	175
Aeschylus, Sämtliche Dramen	150	Arnold, Die Leuchte Asiens	80
Albrecht, Abriß der römischen Sittengeschichte	120	Augustinus, Bekenntnisse	120
Albumblätter	60	Bartels, Hebbel=Biographie	60
Alegis, Cabanis, 2 Leinenbände	220	Basedows Vorstellung an Menschenfreunde	60
—, Die Hosen des Herrn v. Brebow	100	Beecher-Stowe, Dunkel Loms Hütte	150
—, Der Roland von Berlin	175	Beetschen, Flegeljahre der Liebe	60
—, Der Werwolf	120	Bell, Jane Eyre	150
—, Der falsche Woldemar, 2 Bde. à	100	Bellamy, Ein Rückblick	80
Anderßen, Silberbuch ohne Silber	60	—, Dr. Heibenhoffs Wunderkur	60
—, Glückspeter	60	—, Miß Lubingtons Schwester	80
—, Der Improvisator	120	Benzmann, Moderne deutsche Lyrik	150
—, Nur ein Geiger	120	—, — Mit Goldschnitt	200
—, Sämtliche Märchen, 2 Bände	250	Bérangers Lieber	80
—, D. Z.	100	Berges, Americana. Bb. 1—5 zusf.	150
—, Sein oder Nichtsein	100	Bern, Deklamatorium	150
Anschütz, Erinnerungen aus dessen Leben und Wirken	100	—, — Mit Goldschnitt	200
Anthologie, Griechische	120	—, Deutsche Lyrik f. Goethes Tode	150
Apel u. Kaun, Gespensterbuch	150	—, — Mit Goldschnitt	200
Archenholz, Geschichte des Siebenjährigen Krieges	120	Bernhard, Die Glücklichen	60
Arlosto, Rasender Roland, 2 Bde.	225	Bier-Comment, Allgem deutscher (Tascheneinband)	40
Aristoteles, Die Poetik	60	Biernacki, Die Hallig.	80
—, Verfassung von Athen	60	Binnenschiffahrts- u. Flößereigesetz	60
Arndt, Erinnerungen	100	Bismarcks Reden, 13 Bde. à	100
—, Gebichte	80	Bleibtreu, Bei Jena und and. Nov.	60
—, Wanderungen mit Stein	80	Blumauer, Menes	80

	Pf.		Pf.
Blättern, Aus gärender Zeit . . .	120	Burnett, Lord Sauntleroy . . .	80
Boëttius, Erörterungen d. Philosophie	80	Burns' Lieder und Balladen . . .	60
Bojardo, Verliebte Roland. 2 Bde.	225	Busch, Gedichte	60
Boner, Der Edelstein	80	Byron, Gefangene von Chillon. —	
Börne, Skizzen und Erzählungen .	100	Mazeppa	60
Börner, Raimund-Biographie . . .	60	—, Der Jaur	60
Böttcher, Afzangereten	60	—, Der Korsar	60
—, Allerlei Schnid- u. Schnad . . .	60	—, Manfred	60
—, Allotria	60	—, Ritter Harold	80
—, Neue Allotria. (Illustrirt.) . . .	60	Calderon, Das Leben ein Traum	60
—, Leichte Ware	60	Camoës, Die Lustaden	100
—, Beteres u. Beteres	60	Carlyle, Über Helben, Helbenver-	
Boy-Ed, Aus Tantalus' Geschlecht	120	ehrerung und das Helbenmüthge	
Boyesen, Faust-Kommentar	80	in der Geschichte	100
Brant, Narrenschiff	80	Cäsar, Der Bürgerkrieg	80
Bremer, Die Nachbarn	120	—, Der Gallische Krieg	100
—, Friedrich, Russelexikon	175	Cervantes, Don Quixote. 2 Bde.	250
Brendicke, Bilder aus der Geschichte		Chamisso, Gedichte	120
der Leibesübungen	80	—, — Mit Goldschnitt	175
Brentano, Heit. Geschichten. Bb. I-V	150	—, Peter Schlemihl	60
Bret Harte, Gabriel Conroy	150	Chateaubriand, Atala. — René. —	
—, Californ. Erzählungen. 2 Teile. à	120	Der letzte Abencerrage	80
—, Geschichte einer Mine	80	Chlavaccl, Wiener Bilder	80
—, Thankful Blossom	60	Cholmondeley, Diana	120
Brulat-Savarin, Physiologie des		Civilprozeßordnung	100
Geschmacks	120	Claudius' Ausgewählte Werke . .	150
Brinkman, Rasper-Dhm un id	80	Collins, Ohne Namen	150
Brugsch, Aus dem Morgenlande . .	80	Cooper, Der letzte Mohikan . . .	100
Brämmer, Lexikon deutscher Dichter		—, Der Spion	100
bis Ende des 18. Jahrhunderts	150	Cornelius, Gedichte	60
—, Lexikon der deutschen Dichter		Cremer, Holländische Novellen . .	150
des 19. Jahrhunderts. 2 Bde.	500	Cädraka, Basantafensä	80
Buchanan, Der Deserteur	120	Dante, Göttliche Komödie	150
Buddhas Leben und Wirken	100	—, Das Neue Leben	60
Buddhismus, Der	80	Darwin, Die Abstammung des Men-	
Bulwer, Eugen Aram	150	schen. 2 Bände à	150
—, Nacht und Morgen	150	—, Entstehung der Arten	175
—, Pelham	150	Dandet, Briefe aus meiner Mühle	80
—, Renzi	150	—, Fromont jun. & Rislser sen. . .	100
—, Die letzten Tage von Pompeji	150	—, Jach	175
Bürger, Gedichte	100	—, Künstler-Ehen	60
—, — Mit Goldschnitt	150	—, Tartarin aus Tarascon	60
—, Münchhausens Abenteuer	60	Daumer, Haffis	80
Bürgerl. Gesetzbuch. Taschenband	125	Defoe, Robinson Crusoe	80
—, — In eleg. Ganzleinenbd.	150		

	Pf.		Pf.
Denison, So'n Mann wie mein Mann	80	Ekkehard von St. Gallen, Das	
Descartes, Methode des richtigen		Baltharilied	60
Bemunftgebrauchs.	60	Ellet, Adam Bede	175
Deffauer, Gbgenbienst	100	—, Die Mühle am Floß	175
Detmold, Randzeichnungen. — An-		Emerson, Essays	80
leitung zur Kunsterkenntniß	60	—, Repräsentanten des Menschen-	
Deutscher Minnefang	80	geschlechts	80
—, — Mit Goldschnitt	120	Ebtvös, Der Dorfnotar	150
Dickens, Copperfield. 2 Leinenbände	225	Epiktets Handbüchlein der Moral .	60
—, Dombey & Sohn. 2 Bände. à	150	Erkmann-Charian, Geschichte eines	
—, Harte Zeiten	100	Anno 1813 Konstribierten	80
—, Heimchen am Herde	60	—, Waterloo	80
—, Der Kampf des Lebens	60	Eulenspiegel	80
—, Klein Dorrit. 2 Leinenbände	250	Euler, Algebra	120
—, Londoner Skizzen	120	Ferry, Der Walbläuser. 2 Bände .	225
—, Martin Chuzzlewit. 2 Leinenbde.	225	Feth, Gedichte	60
—, Nikolaus Nidelby. 2 Leinenbände	225	Feuchtersleben, Diätetik der Seele	60
—, Oliver Twist	120	—, — Mit Goldschnitt	120
—, Die Pickwickier. 2 Leinenbände	200	Feuerbach, Das Wesen des Christen-	
—, Zwei Städte	120	tums	150
—, Die Silvester-Glocken	60	Feuerwehrliederbuch. (Tascheneinband)	40
—, Der Verwünschte	60	Fichte, Bestimmung des Menschen	80
—, Der Weihnachtsabend	60	—, Neben an die deutsche Nation	80
Dittich, Tages-Chronik v. 1870/71	80	Fielding, Tom Jones. 2 Bände	225
Donnelly, Cäsars Denksäule	100	Flaubert, Salambo.	120
Dostojewskij, Memoiren aus einem		Fleming, Ausgewählte Dichtungen	80
Totenhäus	100	Flygare-Carlen, Rose von Tistelö .	150
—, Schuld und Sühne	150	Fofanow, Gedichte	60
Droffe-Hälshoff, Gedichte	120	Fofner, Ansichten vom Niederrhein	175
—, — Mit Goldschnitt	175	Fouqué, Undine	60
Dufresne, Damefpiel	80	Franklins Leben	80
—, Schachaufgaben. 4 Zeile	à 80	Franzöfifche Lyrik	150
—, Schachmelsterpartien. 8 Zeile à	80	—, — Mit Goldschnitt	200
—, Schachfpiel	150	Freidanks Befcheidenheit	80
Dumas, Die drei Muskettiere	175	Freiwillige Gerichtsbarkeit	60
—, Zwanzig Jahre fäter. 2 Leinbde.	250	Frenzel, Das Abenteuer	60
Eberhard, Hanchen u. die Klüchlein	60	—, Der Hausfreund	60
Eckermann, Gefpräche mit Goethe	175	—, Die Uhr	60
Eckstein, Der Befuch im Carcer	60	Freund, Rätfelfchag	150
Edda, Deutfch von Wolzogen	120	Fried, Lexikon deuticher Zitate	100
v. Eichendorff, Gedichte	100	—, Lexikon fremdsprachlicher Zitate	100
—, — Mit Goldschnitt	150	Friedrichs d. Gr. ausgew. Briefe.	120
—, Aus d. Leben eines Taugentichts	60	Frige, Indifche Sprüche	60
—, — Mit Goldschnitt	120		
—, Marmorbild. — Schloß Dürande	60		

	Pf.		Pf.
Gaederz, Frz Reuter-Biographie	80	Goethe u. Zelter, Briefwechsel. 3 Bde. à 150	
Gallet, Kapitän Satan	120	Goethe-Schillers Xenien	80
Gaudy, Schneidbergeseil	60	Goethes Mutter, Briefe	100
—, Venezianische Novellen	100	Goldsmith, Der Landprediger von	
Geijer, Gedichte	60	Wateletb	80
Gellert, Fabeln und Erzählungen	80	Gottfried von Straßburg, Tristan	
—, Oden und Lieder	60	und Isolde	175
George, Fortschritt und Armut	150	Gottlieb, Uli der Knecht	100
Gerhards gefällige Lieder	100	—, Uli der Pächter	120
Gerihtskostenwesen	60	Gottschall, H., Schachaufgaben	80
Gerihtsverfassungsgesetz	60	—, A., Grabde-Biographie	60
Geräcker, Unter dem Aquator	150	—, Lenau-Biographie	60
—, Flußpiraten des Mississippi	150	—, Schiller-Biographie	80
—, Die Regulatoren in Arkansas	150	—, Die Rose vom Kaukasus	60
Geschäftsordnung für den Reichs-		—, — — — — —	120
tag und Diktengesetz	60	Gracians Pandoratel	80
Gewerbegerihtsgesetz	60	Grillparzer, Gedichte	80
Gewerbeordnung, Deutsche	80	—, — — — — —	120
Gewerbe-Unfallversicherungsgesetz	80	Grimm, Brüder, 50 Märchen. (Mit	
Gilm, Gedichte	120	12 Bildern)	80
Girchner, Russikalische Aphorismen	60	—, Sämtl. Märchen. 1. u. 2. Band	175
—, — — — — —	120	3. Band	150
Glein, Ausgewählte Werke	80	—, M., Aus der Kinderstube	60
Glämer, Erinnerungen an Wil-		Grimmelshausen, Der abenteuer-	
helmtne Schröder-Devrient	80	liche Simplicissimus	150
Gobineau, Asiatische Novellen	80	Grosse, Novellen des Architekten	60
—, Die Renaissance	150	Grossi, Marco Visconti	120
—, Die Tängerin von Schemacha	60	Grundbuchordnung	60
Goethe, Egmont	60	Gruppe, O. J., Gedichte	80
—, Faust. 2 Teile in 1 Band	80	Gudrun. Deutsch von Junghans	80
—, — — — — —	100	Gundlach, Französische Lyrik	150
—, Gedichte. In Halbleinenband	90	—, — — — — —	200
—, — — — — —	120	—, Tausend Schnadaßlupfn	80
—, Gß von Verlichingen	60	Gänther, Gedichte	80
—, Hermann und Dorothea	60	Haarhans, Goethe-Biographie	100
—, Iphigentie auf Tauris	60	Habberton, Allerhand Leute	80
—, Dramat. Meisterwerke. (Gß		—, Frau Marburgs Zwillinge	60
von Verlichingen. Egmont. Iphigentie		—, Anderer Leute Kinder	100
auf Tauris. Tasso)	100	—, Helenes Kinderchen	80
—, Reineke Fuchs	60	Beide Werke in 1 Band m. Goldschnitt	200
—, Torquato Tasso	60	Hael, Phantaste und Lebensbilder	60
—, Werthers Leiden	60	Hagedorn, Poetische Werke	100
—, Briefe an Frau Charlotte von		Hals oder Peinl. Gerichtsordnung	60
Stein	175	Hamm, Wilhelm, Gedichte	60

	Pf.		Pf.
Hammer, Schau um dich	60	Hippel, Über die Ehe	80
—, — Mit Goldschnitt	120	Hitopadesa	100
Handelsgesetzbuch	80	Hocking, Im Kampfe mit dem Schicksal	100
Hartmann, Der Krieg um den Wald	80	Hoffmann, Eligiere des Teufels .	100
Hartmann v. Aue, Gregorius . . .	60	—, Rater Murr	120
—, Der arme Heinrich	60	—, Klein Jachés	60
Hauß, Die Bettlerin	60	Hoffmann-Fallersleben, Kinderlieder	60
—, Lichtenstein	100	Hölderlin, Gedichte	60
—, — Mit Goldschnitt	150	Holtel, Der letzte Romöbiant . .	175
—, Der Mann im Monde	80	Hölty, Gedichte	60
—, Märchen	100	Homer, Werke. Von Voß (Ilias, Odyssee)	150
—, Memoiren des Satau	100	—, Iliad	100
—, Phantastien im Bremer Rats= teller	60	—, Odyssee	100
Hebbel, Gedichte	120	Hopfen, Der Böswirt	60
—, — Mit Goldschnitt	175	—, Mein Onkel Don Juan	120
—, Die Nibelungen	80	Horaz' Werke. Von Voß	80
Hebel, Alemannische Gedichte . .	60	Hufeland, Makrobiotik	120
—, Schatzkästlein	80	Hugo, Victor, Notre-Dame	175
Helberg, Die Andere. — Einmal im Himmel	80	Humboldt, A. von, Ansichten der Natur	100
Heine, Atta Troll. — Deutschland	60	—, Wilhelm von, Briefe an eine Freundin	150
—, Buch der Lieder	80	Hunt, Leigh, Liebesmär v. Alnini. Deutsch von Meerhelmb	60
—, — Mit Goldschnitt	120	Hutten, Gesprächbüchlein	80
—, Neue Gedichte	60	Jacobsen, Niels Lyhne	80
—, Die Harzreise	60	—, Sechß Novellen	60
—, Romanzero	60	Jahn, Deutsches Volkstum	80
Heliand	80	—, Kleine Schriften	80
Helmer, Prinz Rosa-Stramin . . .	60	— u. Eiselen, Die deutsche Turnkunst	80
Herbart, Allgemeine Pädagogik . .	80	Japanische Novellen und Gedichte	60
—, Umriss pädagogischer Vor= lesungen	80	Ibsen, Brand	80
Herder, Der Eid	60	—, Gedichte	60
—, Schulkreden	80	—, Gesammelte Werke in 4 Heftenb. d.	150
—, Stimmen der Völker	100	Jean Paul, Flegeljahre	120
Hermannsthal, Chafelen	60	—, Hesperus. 2 Heftenbände	200
Herodotos Geschichten. 2 Bände . .	200	—, Immergrün 2c.	60
Herrig, Gesammelte Aufsätze über Schopenhauer	60	—, Der Jubelsenor	80
Herz, König René's Tochter	60	—, Dr. Katzenberger	80
Herzka, Reise nach Freiland	80	—, Der Komet	120
Heyden, Das Wort der Frau	60	—, Levana	100
Herse, Paul, Zwei Gefangene	60	—, Quintus Fitzlein	80
Hilfsbuch, Engl. • franz. • deutsches	150	—, Siebenkäs	120
Hlob, Das Buch	100		

	Pf.		Pf.
Jean Paul, Titan. 2 Leinwandbände	225	Kaufmannsgerichte	60
Jensen, Die Erbin von Helmstedt	100	Kellen, Bienenbuch	60
—, Hunnenblut	60	Kennan, Russische Gefängnisse	60
Jerome, Die müßigen Gedanken eines Müßigen	80	—, Sibirien. 2 Teile	150
Jerrold, Frau Raubels Sardinien- predigten	80	—, Zettleben in Sibirien	100
Jimmermann, Die Epigonen	150	Kerner, Gebichte	80
—, Münchhausen	175	—, Die Scherin von Prevorst	150
—, Der Oberhof	100	Kiesgen, Kleist-Biographie	60
—, Tristan und Isolde	100	Kleist, E. Chr. von, Werke	60
—, Tulifantchen	60	Kiepp, Lehrbuch der Photographie	80
Invalidentversicherungsgesetz	60	Klopstock, Messias	120
Joëls Kochbuch	120	—, Oben und Epigramme	100
Jókal, Die Dame mit den Meeräugen	100	Knigge, Umgang mit Menschen	100
—, Ein Goldmensch	150	Köhler, Englisches Wörterbuch	150
—, Ein ungarischer Rabob	150	—, Französisches Wörterbuch	150
—, Traurige Tage	100	—, Italienisches Wörterbuch	150
—, Die goldene Zeit in Sieben- bürgen	100	—, Fremdwörterbuch	100
—, Schwarze Diamanten	150	—, Br., Trachtenkunde. 2 Bände	400
—, Die Tablabirós	120	Kolzow, Gebichte	60
—, Zoltán Rarpáthi	150	Konnersbuch (Tascheneinband)	40
Jrving, Alhambra	100	Kommers, u. Studentenliederbuch in 1 Band	60
—, Skjagenbuch	120	Konkursordnung	60
Jugenderinnerungen eines alten Mannes. [Kügelgen.]	150	Konrad, Da Rolandslied	120
Jugendliederbuch (Tascheneinband)	40	Kopisch, Gebichte	100
Junggesellenbrevier	60	Koran, Der	150
Jung-Stültings Lebensgeschichte	150	Körner, Feler und Schwert	60
Kalidasa, Sakuntala	60	—, Friny	60
Kant, Zum ewigen Frieden	60	Korolenko, Der blinde Musiker	60
—, Grundlegung zur Metaphysik der Sitten	60	—, Sibirische Novellen	80
—, Kritik der Urteilskraft	120	Kortum, Die Jobstabe	100
—, Kritik der praktischen Vernunft	80	Kosgarten, Zucunde	60
—, Kritik der reinen Vernunft	150	Krankenversicherungsgesetz	80
—, Von der Macht des Gemüths	60	Kröger, Die Wohnung des Glücks	60
—, Allgemeine Naturgeschichte und Theorie des Himmels	80	Krummacher, Parabeln	100
—, Prolegomena	80	Kugler, Geschichte Friedrichs des Großen	150
—, Die Religion	80	Kunterbunt	60
—, Streit der Fakultäten	60	Kärnberger, Der Amerikamübe	150
—, Träume eines Gelftersehers	60	Lafontaines Fabeln	100
Kartenspiele. Bd. I u. II	60	Lagerlöf, Gösta Berling	120
		—, Eine Guts Geschichte	80
		Lamartine, Dichtungen	60
		—, Grazieffa	60

	Pf.		Pf.
Lambeck, Englisch = franz. = deutsches Hilfsbuch	150	Langfellow, Evangeline	60
Lange, Geschichte d. Materialismus. 2 Bände	175	—, Gedichte	60
Lavater, Worte des Herzens	60	—, Hiawatha	80
—, — Mit Goldschnitt	120	—, Miles Standish	60
Leffler, Sonja Kovalevsky	80	Lott, Die Isländfischer	80
Lehmann, Fludyer in Cambridge	80	Lucrez, Von der Natur der Dinge	100
Leibniz, Kleinere philosophische Schriften	100	Ludwig, Die Heiterheit	100
—, Die Theodicee. 2 Bände	225	—, Zwischen Himmel und Erde	80
Lenau, Die Albigenser	60	Ludwig I. von Bayern, Gedichte	80
—, Faust	60	Luther, Senfbrief von Dolmetschen	60
—, Gedichte	100	—, Tischreden	120
—, — Mit Goldschnitt	150	Lyril, Deutsche, seit Goethes Tode	150
—, Savonarola	60	—, — Mit Goldschnitt	200
Lenk, Geschichte der Buren (1652 bis 1899)	150	—, Moderne Deutsche	150
Lenig, Etwas zum Lachen	60	—, — Mit Goldschnitt	200
Lenz, Militärische Humoresken	120	Macchiavelli, Buch vom Fürsten	80
Lermontoff, Gedichte	60	Madach, Tragödie des Menschen	80
—, Ein Heil unsrer Zeit	80	Mahlmann, Gedichte	60
Lesage, Gil Blas	175	Maikow, Gedichte	60
Lessing, Dramatische Meisterwerke. (Nathan der Weise. Emilia Galotti. Minna von Barnhelm)	80	Manzoni, Die Verlobten. 2 Bände	200
—, Emilia Galotti	60	Marc Aurels Selbstbetrachtungen	80
—, Laokoon	60	Marryat, Japhet	120
—, Minna von Barnhelm	60	—, Peter Simpel	150
—, Nathan der Weise	60	Martials Gedichte	60
Lichtenberg, Ausgewählte Schriften	120	Mathesius, Luthers Leben	120
Lichtstrahlen aus dem Talmud	60	Matthisson, Gedichte	60
Lie, Der Dreimaster „Zukunft“	80	Meerheimb, Psychodramen. 2 Bde. à	60
—, Die Familie auf Gilse	80	Mehring, Deutsche Verleshre	100
—, Ein Maßstrom	80	—, Ungebundenes in gebund. Form	60
Liebesbrevier	60	Meißner, Aus den Papieren eines Polizeikommissärs. I-V	150
Liebmann, Christliche Symbolik	80	Mendelssohn, Pöbbon	60
Lingg, Byzantinische Novellen	60	Mendheim, Uffland-Biographie	60
Linguet, Die Bastille	150	Meyer, Auf der Sternwarte	60
Livius, Römische Geschichte. 4 Bde. à	150	Meyr, Regine	80
Locke, Über den menschl. Verstand. 2 Bde.	à 150	Michelet, Die Frau	100
Lohengrin, Deutsch von Jungfrans	80	—, Die Liebe	100
Lombroso, Genie und Irrsinn	120	Mickiewicz, Balladen	60
—, Handbuch der Graphologie	150	Niefes, Schachmeisterpartien. 2 Telle à	80
		Mignet, Geschichte der französischen Revolution	150
		Milä, Über Freiheit	80

	Bf.		Bf.
Milton, Das verlorene Paradies	80	Österreichische Zivilprozessordnung	150
Möbius, Das Nervensystem	60	— Exekutionsordnung	150
Moltke, Die beiden Freunde	60	— Gerichtsorganisationsgesetz	80
Montesquieu, Persische Briefe	120	— Personalsteuergesetz	100
Moore, Irische Melodien	60	— Vollzugsvorschrift z. Personal-	
—, Lalla Rukh	80	Steuergesetz. 1. Hauptstück	120
Moreto, Donna Diana	60	2. u. 3. Hauptstück	100
Mörise, Gedichte	80	4.-6. Hauptstück	100
—, Mojart auf der Reise nach Prag	60	1.-6. Hauptstück zus. in 1 Bb.	250
Moritz, Anton Reiser	120	Offtg. Spanisches Taschen-Wörter-	
—, Götterlehre	120	buch	150
Möser, Patriotische Phantasien	80	Oswald von Wolkenstein, Dich-	
Mägge, Der Vogt von Sylt	100	tungen	80
Muellenbach, Waldmann u. Gampa		Quida, Fürstin Bouroff	80
und andere Novellen	60	Ovid, Heroiden	80
Müller, Curt, Hexenaberglaube	80	—, Verwandlungen	80
—, Wilhelm, Gedichte	120	Parrelbt, Die Zähne u. ihre Pflege	80
—, — Mit Goldschnitt	175	Pascal, Gedanken	100
Müllner, Dramatische Werke	150	Patentgesetz	60
Murger, Zigeunerleben	120	Pauli, Schimpf und Ernst	80
Murner, Narrenbeschwörung	100	Pestalozzi, Lenhard und Gertrud	120
Muskos, Hero und Leander	60	—, Wie Gertrud ihre Kinder lehrt	80
Mutterherz, Das.	60	Peterfen, Die Irrlichter	60
Nadler, Fröhlich Palz, Gott erhalt's!	80	—, — Mit Goldschnitt	120
Nadson, Gedichte	60	—, Prinzessin Ilse	60
Namenbuch	80	—, — Mit Goldschnitt	120
Nathusius, Elisabeth	150	Petöfl, Gedichte	80
—, Tagebuch eines armen Fränleins	60	—, Prosaische Schriften	80
Nekrasow, Gedichte	60	Petrorca, Sonette	80
—, Wer lebt glücklich in Rußland?	100	Pfarrer v. Kalenberg u. Peter Leu	60
Nepos' Biographien	80	Pfeffel, Poetische Werke	120
Nettelbeck's Lebensbeschreibung	150	Platen, Gedichte	80
Neumann, Nur Jehan	60	Plutarch, Vergleichende Lebensbe-	
Nibelungenlied	120	schreibungen. 4 Bände	à 150
Nikitin, Gedichte	60	Pol de Mont, Zeiten und Zonen	60
Nirwana	60	Pollock, Geschichte der Staatslehre	60
Noël, Kleines Volk	60	Polonskij, Gedichte	60
Nohl, Musikgeschichte	100	Pöhl, Der Herr von Nigekl	80
Novalis, Gedichte	60	—, Hoch vom Kahlenberg. I-III zus.	100
Ohnet, Sergius Panin	100	—, Kriminal-Humoresken	100
Österreichisches Bürgerliches Ge-		—, Die Leute von Wien	80
sehbuch	150	—, Rund um den Stephanssturm	80
		Presber, Das Eichhorn und andere	
		Satiren	60

	Pf.		Pf.
Presber, Der Untermensch und andre Satiren	60	Alehl, Burg Reibed	60
Preßgesetz und Urheberrecht	60	—, Die 14 Nothelfer	60
Properz, Elegien	60	Alemann, Bürger=Biographie	60
Prophet Jesaja	100	Roberts, Um den Namen	80
Psalter, Der	60	Rosegger, Geschichten und Gestalten aus den Alpen	60
Puschkin, Gedichte	80	Roswitha von Gandershetin	80
—, Der Gefangene im Kaukasus	60	Roussseau, Bekenntnisse. 2 Bände	225
—, Die Hauptmannstöchter	80	—, Emll. 2 Bände	225
—, Novellen	80	—, Gesellschaftsvertrag	80
—, Dnegtn	80	—, Die neue Heloise. 2 Bände	225
Raabe, Zum wilden Mann	60	Rückert, Gedichte	80
Rameau, Die Hege.	100	—, — Mit Goldschnitt	120
Rangabé, Kriegserinnerungen aus 1870-71	60	—, Gedichte für die Jugend	80
Räuber, Literarische Salzkrüner	100	—, Liebesfrühling	80
Rechtsanwaltsordnung	80	—, — Mit Goldschnitt	120
Reclam, Prof. Dr. Carl, Gesundheits=Schlüssel	60	—, Weisheit des Brahmanen	150
Die Reden Kaiser Wilhelms II. in den Jahren 1888-1900. 2 Teile. à	100	Rumohr, Geist der Kochkunst	120
Rehnes, Scipio Cicala. 2 Leinenbd.	225	Runeberg, Fährlich Stahl's Erzählungen	80
Reichsgesetze über das Bankwesen	80	Ruppius, Der Pederal	100
Reinick, Geschichten und Lieder für die Jugend	80	—, Das Vermächtnis des Pederal's	100
—, Lieder	80	Ruskin, Vorlesungen über Kunst	80
Renan, Die Apostel	100	Ruth, Das Buch	60
—, Das Leben Jesu	100	Rügebeck, Dänischer Sommer	80
Renard, Ist der Mensch frei?	80	Saar, Ginevra. — Die Troglodytin	60
Reuß, Doktors Bescherung und andere Novellen	60	Sachs, Hans, Poetische Werke. 2 Bände	à 80
Reuter, Christian, Schelmuffsky's Reisebeschreibung	60	—, Dramatische Werke. 2 Bde. à	80
—, Fritz, Dörchlüchting	80	Sachsen=Spiegel	80
—, Eine heitere Episode	60	St. Pierre, Paul und Virginte	60
—, Ut mine Festungstid	80	Salis=Seewis, Gedichte	60
—, Ut de Franzosentid	80	Sallet, Gedichte	100
—, Hanne Ritte un de lütte Pudel	80	—, Laten=Evangelium	100
—, Kein Hülfung	80	Sallust, Der Jugurthinische Krieg	60
—, Zulkapp! Poiterabendgedichte	60	Sallwürk, Widrite=Biographie	60
—, Läschen un Rimeis	100	Salzmann, Ametjensbüchlein	60
—, De medelnbürgschen Montecchi un Capuletti	100	—, Der Himmel auf Erden	80
—, Ut mine Stromtid	175	—, Krebsbüchlein	80
Ricef=Gerolding, Gelehrter Zecher goldnes Alphabet	60	Sarphit, Deklamationsgedichte	100
		Sarcey, Belagerung von Paris	100
		Schaumberger, Im Hirtenhauß	80
		Schefer, Latenbrevier	100
		—, — Mit Goldschnitt	150

	Pf.		Pf.
Schenkendorf, Gedichte	100	Scott, Lezten Minnesängers Sang	60
Scherr, Das rote Quartal	60	—, Quentin Durward	150
Schiller, Braut von Messina	60	—, Waverley	150
—, Don Carlos	60	Sealsfeld, Das Kajütenbuch	100
—, Gedichte. Halbleinwandband	60	Seidl, Gabr., Ausgew. Dichtungen.	
—, — Mit Goldschnitt	100	Band 1—3 zusammen	100
—, Jungfrau von Orleans	60	Seneca, Ausgewählte Schriften	100
—, Maria Stuart	60	—, Fünfzig ausgewählte Briefe	80
—, Die Räuber	60	Seame, Gedichte	100
—, Wilhelm Tell	60	—, Spaziergang nach Syrakus	100
—, Wallenstein. 2 Tette	80	Shelley, Entfesselte Prometheus	80
Schiller und Goethe, Briefwechsel.		—, Feenkönigin	60
3 Bände	à 100	Stenfloewicz, Quo vadis?	175
Schleiermacher, Monologen	60	—, Zerpflittert	80
—, Die Weihnachtstfeier	60	Silberstein, Trutz-Nachtigall	60
Schmied-Kasahl, Festsbüchlein.		Smiles, Der Charakter	100
(Ausfiriert)	100	—, Die Pflicht	120
Schnadahüpfen, Tausend	80	—, Selbsthilfe	100
Schöne, Aus den Lehr- u. Flegel-		Soldatenliederbuch (Kasseneinband).	40
jahren eines alten Schauspielers	80	Sophokles, Sämtliche Dramen	150
Schönthan, f. v., Der General	60	Spee, Trutznachtigall	100
—, P. v., Rindermund	60	Spielhagen, Alles fließt	60
—, Der Ruß	60	—, Die Dorfkolette	60
Schopenhauer, A., Sämtliche Werke.		—, Was die Schwalbe sang	100
6 Bände	à 150	Spindler, Der Jesuit	120
—, Briefe	150	—, Der Jude	175
—, Einleitung in die Philosophie	80	Spinoza, Briefwechsel	100
—, Gracians Handorakel	80	—, Die Ethik	120
—, Neue Paralipomena	150	—, Der politische Traktat	80
—, Philosophische Anmerkungen	80	—, Der Theol.-polit. Traktat	120
Schubart, Gedichte	120	—, Vervollkommnung des Ver-	
Schulze, Die bezauberte Rose	60	standes	60
—, — Mit Goldschnitt	120	Spitta, Psalter und Harfe	60
Schumann, Gesammelte Schriften.		—, — Mit Goldschnitt	120
3 Bände in 1 Band	175	Spurgeon, Geistesstrahlen	200
Schwab, Gedichte	150	Staal, Corinna oder Italien	150
—, — Mit Goldschnitt	200	—, Über Deutschland. 2 Leinenbände	225
—, Die deutschen Volksbücher	200	Stanley, Wie ich Livingstone fand	150
Schwegler, Geschichte d. Philosophie	150	Stein, von, Goethe und Schiller	60
Schweizer Bundesverfassung	60	Stelzhamer, Ausgew. Dichtungen in	
Scott, Die Braut von Lammermoor	100	oberösterreichischer Mundart	80
—, Der Herr der Inseln	60	Steputat, Deutsches Reimlexikon	80
—, Ivanhoe	120	Stern, Glück in Versailles.— Nanon	60
—, Die Jungfrau vom See	80	Sterne, Empfindsame Reise	60
—, Renikworth	120		

	Pf.		Pf.
Sterne, Tristram Shandy	150	Tegner, Deutsches Sprichwörterbuch	150
Stevenson, Die Schatzinsel	100	—, Deutsches Wörterbuch	100
— und Osbourne, Schiffsbruch	120	—, Wörterbuch sinnverwandter Ausdrücke	150
Stifter, Bergkrystall. — Brigitta	60	—, Wörterverzeichnis zur deutschen Rechtschreibung (Tascheneinband)	40
—, Der Hochwald	60	Thayer, Der Jahrmart der Le- bens. 2 Bände	225
Stirner, Der Einzige u. s. Eigentum	120	—, Das Snobsbuch	100
Strachwitz, Gedichte	80	Theokrits Gedichte. Von Voß	60
Strafgesetzbuch für d. Deutsche Reich	60	Thurysides, Peloponnesischer Krieg	175
Strafprozeßordnung für d. Deutsche Reich	80	Thümmel, Wilhelmine	60
Streicher, Schillers Flucht von Stuttgart	80	Tiedge, Urania	60
Striegler, Das deutsche Turnen	80	Tillier, Belle Plante und Cornélius	80
Strodtmann, Gedichte. Höflich elegant mit Goldschnitt gebunden	120	—, Mein Onkel Benjamin	80
Studentenliederbuch (Tascheneinband)	40	Tjutschew, Gedichte	60
Swift, Gullivers Reisen	120	Tolstoj, Alexei, Gedichte	60
T acitus, Die Annalen	120	—, Leo, Anna Karentina. 2 Bde.	250
—, Die Germania	60	—, Auferstehung. I. u. II. Bb. zus.	150
—, Die Historien	100	—, Evangelium	80
Tagebuch eines bösen Ruben	80	—, Zwei Insaren	60
Taschen-Wörterbücher:		—, Die Kosaken	80
Englisches	150	—, Krieg und Frieden. 2 Bände	250
Französisches	150	—, Volkserzählungen	80
Italienisches	150	Trenk, Friedr. v. d., Lebensgeschichte	80
Spanisches	150	Tschabuschnigg, Sonnenwende	60
Englisch = französisch = deutsches		Tschudi, Elisabeth, Kaiserin von Österreich	80
Hilfsbuch	150	—, Kaiserin Eugenie	80
Fremdwörterbuch	100	—, Marie Antoinettes Jugend	80
Deutsches Wörterbuch	100	—, Marie Antoinette und die Revolution	120
Tasso, Befreites Jerusalem	120	—, Königin Maria Sophia v. Neapel	80
Taubert, Die Niobide	60	—, Napoleons Mutter	80
Tausend und eine Nacht. Komplett in acht Bänden	150	Turgenjeff, Dunst	80
Tegner, Abendmahlskinder	60	—, Frühlingsswoogen	80
—, Ael	60	—, Gedichte in Prosa	60
—, Frithjofs=Sage	80	—, Die neue Generation	120
—, — Mit Goldschnitt	120	—, Erste Liebe	60
Telmann, In Reichenhall	60	—, Memoren eines Jägers	100
Tennyson, Enoch Arden	60	—, Väter und Söhne	100
—, Königsbyllen	80	Turnerliederbuch (Tascheneinband)	40
Testament, Neues. (Übers. v. Stage.)	150	U hland, Dramatische Dichtungen	60
Tegner, Deutsche Geschichte in Les- dern deutscher Dichter	150	—, Gedichte	80
—, Namenbuch	80	—, — Mit Goldschnitt	150

	Pf.		Pf.
Unfallversicherungsgesetze	100	Wichert, Am Strande	60
Unlauterer Wettbewerb	60	—, Für tot erklärt	60
Usterl, De Bkari	80	—, Eine Selge. — Drei Beth-	60
V arnhagen, Fürst Leopold	80	nachten	60
Verfassung des Deutschen Reiches	60	—, Nur Wahrheit. — Sie verlangt	60
Verfassungsurkunde für den preußi-	60	ihre Strafe	60
schcn Staat	60	—, Die gnädige Frau von Parej.	120
Vergils Aeneide. Von Fos	80	schön elegant mit Goldschnitt . . .	100
—, Ländliche Gedichte	60	Wieland, Abberiten	80
Verlags- und Urheberrecht	60	—, Oberon	100
Vig, Die Totenbestattung	80	Winter, Ohne Fehl	120
Volney, Die Ruinen	100	Wiseman, Fabiola	80
Voltaire, Geschichte Karls XII.	100	Witschel, Morgen- und Abendopfer	120
Voneisen, Albumblätter	60	—, — Mit Goldschnitt	60
—, Jungesellendrevier	60	Wolff, Allgemeine Musiklehre	60
—, Kunterbunt	60	—, Elementar-Gesanglehre	60
—, Liebesdrevier	60	Wolfram v. Eschenbach, Parzival.	225
—, Das Mutterherz	60	2 Bände	100
—, Kirwana	60	Württemberg, Alexander Graf von,	100
Voss, Ibyllen und Lieder	60	Sämtliche Gedichte	80
—, Lulle	60	X enophon, Anabasis	80
—, der Jüngere, Goethe u. Schiller	80	—, Erinnerungen an Sokrates	80
in Briefen	80	—, Griechische Geschichte	100
Vrcklidy, Gedichte	80	Z aleski, Die heilige Familie	80
W alblinger, Gedichte aus Italien	100	Zedlitz, Gedichte	60
Waldmüller, Walpra	60	—, Waldfräulein	60
Waldow, Wera	80	Zipper, Grillparzer-Biographie	60
Wallace, Ben Hur. 2 Bände	100	—, Körner-Biographie	60
Walther v. d. Vogelweide, Sämt-	80	Zittel, Entstehung der Bibel	60
liche Gedichte	80	Zobelitz, König Pharaos Tochter	60
Weber, Ausgewählte Schriften	60	Zola, Das Fest in Coquentle und	80
Wechselordnung, Allgem. Deutsche	60	andere Novellen	80
Weddigen, Geistliche Oden	60	—, Der Sturm auf die Mühle und	80
Weiser, Jesus. Teil 1—4 zusammen	120	andere Novellen	80
Westlich, Diebe	60	Zschokke, Alamontade	60
—, Die Gleichermühle	60	Zwangerversteigerungsgesetz	60
—, Das Recht der Liebe und zwei	60		
andere Novellen	60		
—, Urschels Hundgut	60		

Opernbücher

aus Reclams Universal-Bibliothek.

Herausgegeben von C. F. Wittmann und G. R. Kruse.

Dieselben enthalten den vollständigen Wortlaut der Gesänge und Dialoge, die vollständige Inszenierung, die bei den Aufführungen üblichen Striche in Klammern, sowie kurze Geschichte, Charakteristik der Oper und der einzelnen Partien und biographische Notizen über den Komponisten, Autor und Übersetzer.

- | | |
|---|--|
| Amelia oder Ein Maskenball. 4236. | Oberon. 2774. |
| Der Barbier von Bagdad. 4643. | Die Opernprobe. 4272. |
| Der Barbier von Sevilla.*) 2937. | Orpheus und Eurydike. 4566. |
| Bastien und Bastienne. (Klavier-Auszug 1.50 M.) 4823. | Der Postillon von Loujumeau. 2749. |
| Der Bliz. 2866. | Der Prophet. 3715. |
| Dinorah. 4215. | Ratcliff. 3460. |
| Doktor und Apotheker. 4090. | Die Regimentstochter. 3738. |
| Don Juan.*) 2616. | Rigoletto. 4256. |
| Don Pasquale. 3848. | Robert der Teufel. 3596. |
| Die Entführung aus dem Serail.*) 2667. | Rolands Knappen. 4847. |
| Ernani. 4388. | Roemunda. 3270. |
| Euryanthe. 2677. | Santa Chiara. 2917. |
| Fidelio. 2555. | Der Schauspieldirektor. (Klavier-Auszug 1.50 M.) 4739. |
| Figaros Hochzeit.*) 2655. | Die beiden Schwestern. 2798. |
| Fra Diavolo. 2689. | Der schwarze Domino. 3358. |
| Der Freischütz.*) 2530. | Die Stumme von Portici.*) 3874. |
| Gustav oder Der Maskenball. 3956. | Wilhelm Tell. 3015. |
| Hans Heiling. 3462. | Der Temppler und die Jüdin. 3558. |
| Hans Sachs. 4488. | Des Teufels Anteil. 3318. |
| Die Hugenotten. 3651. | La Traviata. 4357. |
| Die Jagd. 4556. | Der Troubadour. 4323. |
| Johann von Paris.*) 3153. | Hudine. 2626. |
| Joseph.*) 3117. | Der Vampyr. 3517. |
| Die Jüdin. 2826. | Der Waffenschmied. 2569. |
| Der Liebestrank. 4144. | Der Wasserträger.*) 3226. |
| Lucia von Lammermoor.*) 3795. | Die weiße Dame.*) 2892. |
| Maurer und Schlosser.*) 3037. | Der Wildschütz. 2760. |
| Das Nachtlager von Granada. 3768. | Zampa.*) 3185. |
| Die Nachtwandlerin.*) 3999. | Zar und Zimmermann. 2549. |
| Norma.*) 4019. | Die Zauberflöte.*) 2620. |

Jedes Opernbuch ist für 20 Pf. käuflich.

Bei Bestellungen genügt die Angabe der Nummer.

*) Der vollständige Klavier-Auszug ist im gleichen Verlage erschienen und für 2 Mark zu haben.

Durch jede Buchhandlung oder direkt vom Verleger
Philipp Reclam jun. in Leipzig gratis zu beziehen

Verzeichnisse

der Universal-Bibliothek:

Prospekt A in folio alphabetisch nach den Autoren
geordnet.

Prospekt B 8° geheftet nach den Materien geordnet.

Prospekt C 8° geheftet nach Literaturen geordnet.

Verzeichnis der Bühnenstücke aus der Univ.-Bibl. mit
Angabe der „Besetzung“ und des „Theatervertriebes“.

Verzeichnis der Musikliteratur aus der Univ.-Bibl.

Verzeichnis über Reiselektüre aus der Univ.-Bibl.

Drei Urteile

über Reclams Universal-Bibliothek:


Den hohen sozialen Nutzen, den diese billigen Reclamschen
Büchelschen stiften, muß jedermann einsehen.


Herman Grimm.

Wie oft haben wir Franzosen bedauert, daß wir nichts haben,
was der Universal-Bibliothek an die Seite gestellt werden kann!
Elisée Reclus in „L'Humanité-Nouvelle“.

Ich nehme keinen Anstand zu behaupten, daß diese Bibliothek
heute eins der Weltwunder ist.

Wm. Laird Clowes in „The Fortnightly Review“.





117771

Author Chamisso, Albert von

Title Sämtliche Werke. Bd. 34
ed. by Geiger.

IG

C4485G

UNIVERSITY OF TORONTO
LIBRARY

Do not
remove

the card

from this

Pocket.

Acme Library Card Pocket

Under Pat. "Ref. Index File."

Made by LIBRARY BUREAU, Boston



Philipp Reclam Jr.
Leipzig