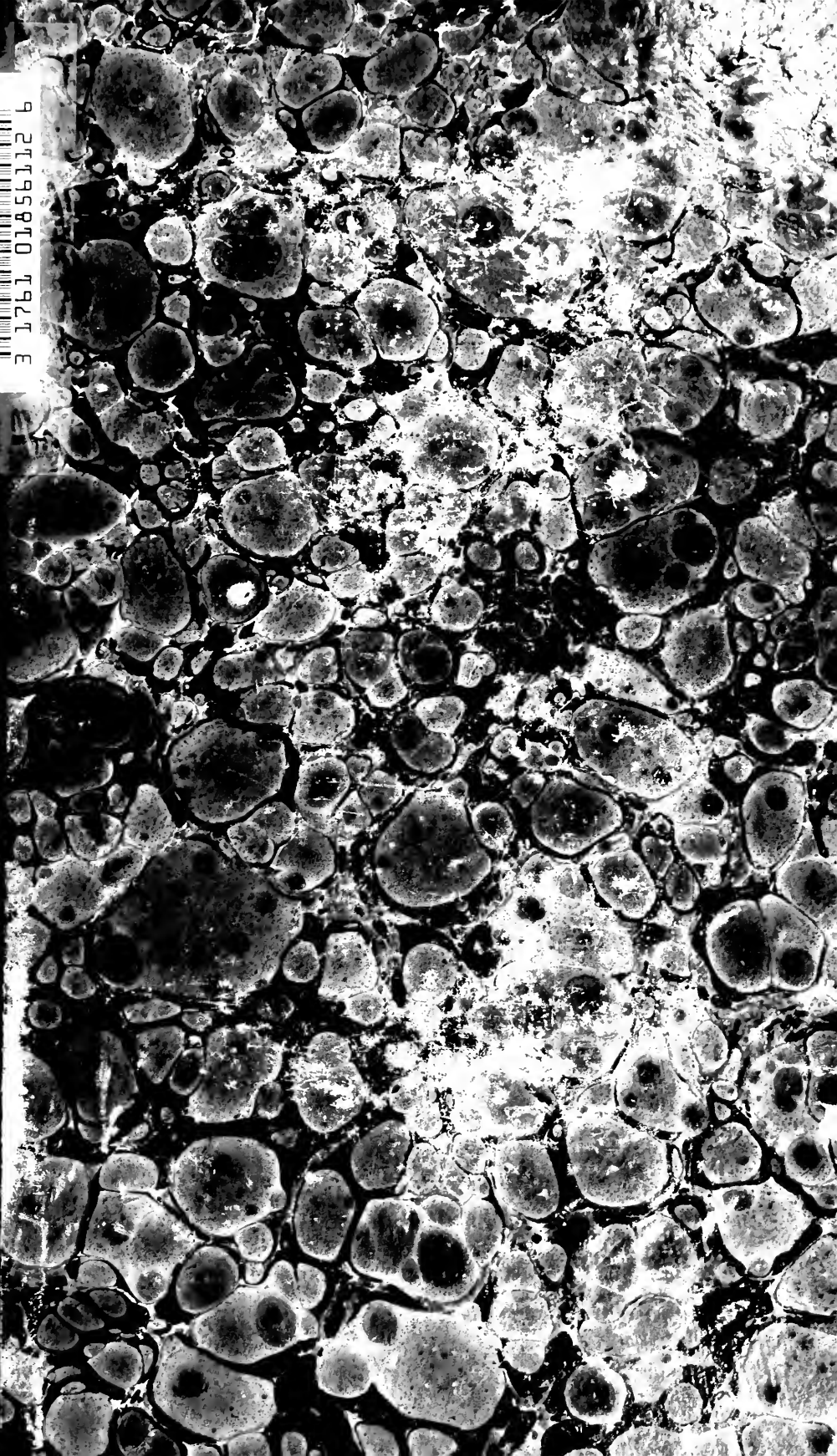



UNIVERSITY OF ST. MICHAEL'S COLLEGE



3 1761 01856112 6





THIS BOOK IS PRESENT
IN OUR LIBRARY
THROUGH THE
GENEROUS
CONTRIBUTIONS OF
ST. MICHAEL'S ALUMNI
TO THE VARSITY
FUND



DOCUMENTI

ALLA

STORIA UNIVERSALE

DI

CESARE CANTÙ

NONA EDIZIONE TORINESE

RIVEDUTA DALL'AUTORE

TOMO PRIMO

DOCUMENTI

ALLA

STORIA UNIVERSALE

di

CESARE CANTÙ

TOMO PRIMO

Cronologia. Geografia Politica. Archeologia.

TORINO

UNIONE TIPOGRAFICO-EDITRICE

1862

CRONOLOGIA

1911

LETTORE CORTESE.

Giustamente hanno chiamato occhi della storia la Cronologia e la Geografia. Quella, coll'assegnare i tempi, dà agli avvenimenti l'ordine da cui traggono spesso il significato, sempre l'esattezza: questa, descrivendo la terra, mostra il teatro di essi avvenimenti, e non di rado li spiega.

Noi pertanto cominciamo col soggiungere alla nostra Storia Universale questo trattato di *Cronologia*. Perchè abbracciasse le teoriche e l'applicazione, lo dividemmo in due parti: nella prima inseriamo le notizie indispensabili all'intendimento della storia, e sobrie discussioni sulle epoche più importanti e sui ponti controversi, procurando non tralasciare cosa che l'esperienza ci abbia mostrata opportuna a chi, senza fare special sua occupazione l'esame dei tempi e delle date, voglia però nella storia procedere sempre dal noto all'ignoto.

La seconda parte è composta di tavole e serie cronologiche, le quali c'ingegnammo avessero e l'opportunità e quell'esattezza, che è primo merito di siffatti lavori, ma che non può mai essere assoluta.

Udiamo da molte parti dire che l'opera nostra è grande, è troppa per un uomo. Ebbene, avremo da discendere a scolpare il coraggio, qualità oggi sì rara? non avremmo dovuto invece aspettarci almeno lode di questo? non gli ajuti de' valentuomini che invocammo? non la tolleranza di chi, conoscendo le difficoltà e l'immensa estensione, comprende che il fallare è inevitabile, e mera giustizia il compatire? Nulla avemmo di ciò: ma tu, lettore, scarco delle basse passioni letterarie e delle minute invidie patrie, tu favorisci all'impresa tanto più quant'essa è più ardua; e alle opposizioni che pur troppo udrai fare sull'ardimento del nostro tentativo, rispondi, te ne prego: *Le grandi opere si compiono meno colla forza che colla perseveranza.*

C. CANTÙ.

NB. Nella presente edizione si portarono le notizie e le date fin all'anno 1862.

NOTIZIE CRONOLOGICHE

PARTE TECNICA

§ 1. — Divisione del tempo.

Cronologia (da χρόνος tempo, e λόγος discorso) vuol dire scienza de' tempi.

Come la Geografia divenne scienza esatta coll'attaccarsi al sistema dell'universo, anche la conoscenza de' tempi si appoggia allo studio astronomico; attesochè il moto uniforme degli astri servì di misura al tempo, come il tempo di misura al moto.

Le divisioni del tempo altre sono naturali, altre artificiali. Naturali sono quelle del giorno, del mese, dell'anno, dedotte da fenomeni celesti: artificiali quelle di minuti, ore, settimane, lustri, secoli, cicli, periodi, epoche e simili.

§ 2. — Giorno.

Il tempo (dice l'astronomo Laplace) è l'impressione che nella memoria ci è lasciata da un seguito d'avvenimenti, di cui siamo certi che l'esistenza fu successiva. Il moto è proprio a servirgli di misura; giacchè un corpo, non potendo essere contemporaneamente in molti luoghi, non arriva da un punto all'altro se non passando successivamente per tutti i luoghi intermedj. Se a ciascun punto della linea che descrive, esso è animato della forza medesima, il suo movimento è uniforme; e le parti di questa linea possono misurare il tempo impiegato a percorrerla. Si convenne di adoprare per tal uopo il moto del sole, i cui ritorni al meridiano formano il giorno.

Più esatta sarebbe tale misura se ci potessimo con altrettanta comodità regolare sovra il passaggio di qualche altra stella al meridiano; giacchè il sole non è per noi una stella fissa, ed oltre il movimento diurno, ne ha un altro, pure apparente, pel quale, in 365 giorni, percorre tutta l'eclittica. Pertanto il giorno solare, dedotto dal passaggio del sole al meridiano, è diverso dal siderale, che corrisponde ad una rivoluzione del cielo stellato, o più propriamente ad una rotazione della terra attorno al proprio asse.

Anzi i giorni solari non sono eguali tra loro, non essendo uniforme in tutto l'anno il moto di rotazione della terra. Da siffatta disuguaglianza e dall'obliquità dell'eclittica risulta la distinzione del tempo vero dal tempo medio. Il primo corrisponde al movimento diurno della terra, ed è indicato dalle meridiane: l'altro è quello de' movimenti artificiali d'un oriuolo. Per esempio alla metà di febbrajo, quando la meridiana segna il mezzodì, il perfetto oriuolo dovrebbe indicare 12 ore, 14 minuti e 57 secondi; mentre ai primi di novembre dovrebbe segnar solo 11 ore e 45 minuti.

Tali distinzioni importano però soltanto agli astronomi: nè per la cronologia positiva occorre tanta sottigliezza. Il giorno naturale è il tempo che il sole resta visibile ad un emisfero: il civile è composto del dì e della notte, cioè del tempo che la terra impiega a far un'intera rivoluzione sopra se stessa, e che dai Greci era ben espressa colla voce notte-giorno νυκθήμερον.

Conosciamo quattro maniere diverse di computare il giorno: 1° la babilonica, seguita dai Persi e Siri antichi e dai Greci moderni e nelle Baleari, da una mattina all'altra; 2° la giudaica, da un tramonto all'altro, seguita già dagli Ateniesi, Ebrei, Germani, Galli, ed ora dai Cinesi e da alcuni paesi italiani, laonde dicesi anche all'italiana. A vespera usque ad vesperam celebrabitis sabbata vestra, aveva ordinato Dio agli Ebrei (Lev. xxiii. 32); e la Chiesa serba ancora questa regola per le sue festività: 3° l'arabica od astronomica, usata pure dagli antichi Umbri, da un mezzodì all'altro; 4° l'egiziana,

seguita dagli Egizj, dai Romani e dalla più parte degli Europei, da una mezzanotte all'altra.

Le ore nostre si dividono in *antimeridiane* e *pomeridiane*. I Romani le distinguevano in *diurne* e *notturne*, talchè variavano di lunghezza secondo la stagione, e contavano ora *prima, terza, sesta, nona, sera*; poi *vigilia prima, terza, sesta, nona, mattina*.

§ 3. — Settimana.

Sette giorni costituiscono una *settimana*. In Omero e negli altri Greci, nè negli scrittori romani non parlasi della settimana; anzi questi ultimi ne mostrano abborrimento e disprezzo, come da que' versi:

Nec te peregrina^m morentur sabbata . . .
Culta palæstino septima festa viro . . .
Septima quæque dies turpi damnata veterno;
Tamquam lassati mollis imago Dei.

Eppure questa divisione è tanto universale, che sembra derivare da tradizioni anteriori alla separazione dei popoli. Pare gli antichi Cinesi avessero una festa ebdomadale; gl'Indiani distinguevano i giorni dal nome dei sette pianeti, come credesi facessero anche gli Egizj. I Cristiani la cominciano colla domenica, gli Ebrei col sabbato, i Maomettani col venerdì. I Greci in iscambio contavano per decadi, come fanno pure i moderni Cinesi; i Messicani e i popoli del Benin per semidecadi, per novene i Peruviani, i Romani per ottave; i Muischi d'America per tridui, dieci dei quali formavano una lunazione chiamata *suna*, cioè *strada maestro*, in grazia d'un sacrificio che, al plenilunio, si faceva s'una piazza pubblica di ciascun villaggio, a cui guidava uno stradone (*sina*) che partiva dalla casa del capo-tribù.

§ 4. — Mese.

Mese è il tempo, durante il quale la luna ci presenta successivamente tutte le sue fasi, e propriamente l'intervallo di giorni 29, ore 12, 44 minuti primi, e 3 secondi; ossia giorni 29.550388. Questo mese chiamasi *lunare*: il mese *solare* poi è il numero de' giorni che il sole sembra dimorare in ciascuno dei dodici segni dello zodiaco. Il numero delle lunazioni in un anno è più di dodici e meno di tredici; talchè l'anno non corrisponde se non con difficili frazioni al numero de' mesi. Giudei, Latini, Arabi, Greci ed anche i Romani fino a Giulio Cesare usarono il mese lunare.

JOANNIS ALBERTI FABRICII *Menologium, sive libellus de mensibus, centum circiter populorum menses recensens, atque inter se conferens, etc.* Amburgo 1712. A quest'opera, d'erudito più che di buon critico, ricorra chi volesse estesa cognizione dei differenti mesi. Qui daremo i più celebri, riferendoli ai nostri:

Giudei dopo la schiavitù babilonica, e Caldei.

1. Nisan	30 giorni	Marzo e Aprile.
2. Jar	29 »	Aprile e Maggio.
3. Sivan	30 »	Maggio e Giugno.
4. Thamuz	29 »	Giugno e Luglio.
5. Av	30 »	Luglio e Agosto.
6. Elul	29 »	Agosto e Settembre.
7. Thisri	30 »	Settembre e Ottobre.
8. Marchesvan	29 »	Ottobre e Novembre.
9. Chislev	30 »	Novembre e dicembre.
10. Tevet	29 »	Dicembre e Gennaio.
11. Sevath	30 »	Gennajo e febbrajo.
12. Adar'	30 »	febbrajo e Marzo.
13. Ve-Adar	29 »	Marzo.

I mesi erano lunari, e l'anno di 354 giorni; e per ridurlo all'anno tropico vi si aggiungeva ad ogni tre anni il *ve-adar* o *secondo adar*. Cominciavano l'anno ecclesiastico pal nisan, il civile dal thisri: lo che ne impaccia assaissimo la cronologia. Somiglia a questo l'anno antico de' Cinesi, degli Arabi, degl'Indiani, insomma dell'Asia orientale.

Ateniesi, calendario olimpico.

1. Hecatombeon	Giugno e Luglio.	8. Gamelion	Dicembre e Gennaio.
2. Metageitnion	Luglio e Agosto.	9. Anthesterion	Gennaio e Febbraio.
3. Boedromion	Agosto e Settembre.	10. Elaphebolion	Febbraio e Marzo.
4. Maemacterion	Settembre e Ottobre.	11. Munychion	Marzo e Aprile.
5. Pyanepsion (1)	Ottobre e Novembre.	12. Thargelion	Aprile e Maggio.
6. Poseideon	Novembre e Dicembre.	15. Scirophorion	Maggio e Giugno.
7. Poseideon II	Dicembre, negli anni embolismici.		

Anc'essi avevano mesi lunari ed anno solare, onde tre volte ogni otto anni s'inseriva il II Poseideon; e cominciavano l'anno colla luna seguente al solstizio d'estate. Lacedemoni, Beoti, e probabilmente altri, davano nomi diversi a tutti o ad alcuni mesi.

Persiani.

1. Phesnardin	Settembre.	7. Mihr	Marzo.
2. Ardebehab	Ottobre.	8. Aban	Aprile.
3. Chordad	Novembre.	9. Ader	Maggio.
4. Thir	Dicembre.	10. Dbi	Giugno.
5. Mardad	Gennaio.	11. Bahman	Luglio.
6. Sciachiar	Febbraio.	12. Asphendar	Agosto.

Armeni.

1. Navasardi comincia all'	11 Agosto.	7. Miehieki comincia al	7 Febbraio.
2. Huerri	— 20 Settembre.	8. Arieki	— 9 Marzo.
3. Sahmi	— 10 Ottobre.	9. Anki	— 8 Aprile.
4. Drè Thari	— 9 Novembre.	10. Marieri	— 8 Maggio.
5. Khaguets	— 9 Dicembre.	11. Margats	— 7 Giugno.
6. Aracz	— 8 Gennaio.	12. Iluetits	— 7 Luglio.

Sono per entrambi i popoli di 50 giorni; e aggiungono 5 *musteraca* negli anni ordinarj, e 6 ne' bisestili.

Russi.

Col cristianesimo e colle lettere ricevettero dai Greci di Costantinopoli anche l'anno romano: lo cominciavano a settembre, finchè Pietro il Grande introdusse di cominciare a gennaio. Ma negli antichi libri russi e schiavoni contasi dal settembre e dalla creazione. I nomi de' loro mesi non sono dunque che modificazione dei nostri.

I Tedeschi invece vi danno nomi nazionali, che un tempo erano

Winter-manoth	mese d'inverno.	Hewin-manoth	mese di fieno.
Hornung-manoth	» di fango.	Aran-manoth	» di messe.
Lentzin-manoth	» di primavera.	Wint-manoth	» di venti.
Oster-manoth	» di pasqua.	Windume-manoth	» di vendemmia.
Winne-manoth	» d'amore.	Herbist-manoth	» d'autunno.
Brach-manoth	» di sole.	Heilag-manoth	» di morte.

Ed ora sono

Jänner.	April.	Heumonat.	Herbstmonat.
Hornung.	Mai.	Augustmonat.	Wintermonat.
Marz.	Brachmonat.	Erntmonat.	Christmonat.

Indiani (sanscrito)

Sciaitra	Marzo.	Aswina	Settembre.
Vaisekha	Aprile.	Cartika	Ottobre.
Gyaictha	Maggio.	Margarisca o Agrahayana	Novembre.
Asciadha	Giugno.	Panca	Dicembre.
Sravana	Luglio.	Maga	Gennaio.
Bhadra	Agosto.	Phlaguna	Febbraio.

(4) Alcuni cronologi pongono il Pyanepsion prima del Maemacterion.

Macedoni.

Antichi, cioè d'Antiocchia, Pergamo, Efeso	Nuovi, o Siromacedoni di Smirne e Tiro	Comincia al
Dius	Hyperberetæus di 30 giorni	24 Settembre.
Apellæus	Dius 30 »	24 Ottobre.
Audynæus	Apellæus 31 »	25 Novembre.
Peritius	Audynæus 30 »	24 Dicembre.
Dystrus	Peritius 30 »	23 Gennajo.
Xanthicus	Dystrus 31 »	22 febbrajo.
Artemisius	Xanthicus 31 »	25 Marzo.
Dæsius	Artemisius 30 »	25 Aprile.
Panemus	Dæsius 31 »	25 Maggio.
Lous	Panemus 30 »	25 Giugno.
Gorpiæus	Lous 31 »	25 Luglio.
Hyperberetæus	Gorpiæus 30 »	25 Agosto.

I cronologi occuparonsi molto de' mesi macedoni per l'importanza che hanno nella storia d'Alessandro, ma non poterono mettersi d'accordo.

Siri.

Eloul	Settembre.	Adar	Marzo.
Thisri I	Ottobre.	Nisan	Aprile.
Thisri II	Novembre.	Igiar	Maggio.
Canun I	Dicembre.	Haziran	Giugno.
Canun II	Gennajo.	Thamuz	Luglio.
Sebath	Febbrajo.	Ab	Agosto.

Africani.

Egizj d'Alessandria	Copti o Egizj cristiani	Abissini o Etiopi cristiani	Comincia al
Thot	Tot	Mascaram	29 Agosto.
Paophi	Baba	Ticmit	28 Settembre.
Athyr	Hatur	Hader	28 Ottobre.
Choiac	Chiahac	Tachsam	27 Novembre.
Tybi	Tuba	Thir	27 Dicembre.
Mechir	Amshir	Jacathit	26 Gennajo.
Phamenoth	Barmehat	Magabit	25 febbrajo.
Pharmuthi	Barmoudah	Miazia	26 Marzo.
Pachon	Bashansh	Ginboth	25 Aprile.
Payni	Baune	Sene	25 Maggio.
Epiphi	Ahihi	Hamit	24 Giugno.
Mesori	Masari	Nahase	24 Luglio.

Erano di 30 giorni; e dopo il 24 agosto s'intercalavano i 5 epagomeni. I sacerdoti egizj non ignoravano che così retrocedevasi di un giorno ogni quattro anni, ma volevano che per tal modo venissero, col mutar delle feste, consacrati tutti i giorni dell'anno nei 1461 anni necessarj perchè quest'anno *vago*, come lo chiamavano, coincidesse col 1462 anno *fisso* di 365 giorni e 14.

I mesi degli antichi subivano moltissime varietà di nomi ed anche di tempi, finchè rimasero vaghi. Dopo che Augusto li ridusse fissi, non è difficile il trovarne la concordanza col calendario romano. A ciò ajuta un prezioso documento, conosciuto sotto il nome di *Emerologio di Firenze*, scoperto il 1715 nella biblioteca Laurenziana da Giovanni Masson, in seguito ai commenti di Teone sull'*Almagesto* di Tolomeo. Ivi si trovano messi in concordanza i calendarj di sedici popoli antichi col romano, onde ne ricaviamo la corrispondenza del primo giorno dell'anno di essi popoli con quello dell'anno Giuliano, che è siffatta:

Alessandrini	1 thot	29 Agosto.
Macedoni d'Egitto	1 dius	1 Novembre.
Tirj	1 dius	13 Novembre.
Arabi	1 dius	18 Ottobre.
Sidonj	1 dius	2 Gennaio.
Eliopolitani	1 nisau	24 Maggio.
Licj	1 dius	1 Gennaio.
Asiani	1 hecatombeon	23 Giugno.
Cretesi	1 dius	21 febbrajo.
Cipro	1 julius	24 Dicembre.
Efesini	1 dius	24 Settembre.
Bitinj	1 dius	21 febbrajo.
Cappadoci	1 litanus	12 Dicembre.
Gaza	1 dius	28 Ottobre.
Ascalona	1 dius	27 Novembre.
Seleucia	1 audynaëus	1 Gennaio.

Singolari da tutti i popoli, i nati di Taiti dividevano l'anno in 15 mesi.

I Romani non contavano i giorni del mese progressivamente come noi, ma vi fissavano tre punti distinti: le *Calende*, primo di ciascun mese; le *None*, al 5 nei mesi di gennajo, febbrajo, aprile, giugno, agosto, settembre, novembre, dicembre, e al 7 negli altri; gli *Idi*, al 13 dei prenommati mesi, al 15 negli altri. I giorni intermedj si denominavano dalla distanza loro da questi punti. Dalle calende trasse nome il *Calendario*, tavola su cui i pontefici scrivevano le feste di ciascun giorno, e i ben o male augurati, i feriat, i solenni.

Chi voglia tradurre i giorni del mese romano nei nostri, deve alla cifra reale di ciascun mese aggiungere 2, poi da questo numero sottrarre la differenza tra la data che si vuol convertire, ed essa cifra aumentata. Chiedasi a che giorno corrisponde il *septimo kalendas mai*: aprile ha 30 giorni; se n'aggiungano 2, e si avrà 32; si sottragga il 7, e resterà 25 d'aprile, giorno corrispondente al proposto. Se reciprocamente chiedasi come si chiami in latino il 25 aprile, si sottragga questo da 32, e resterà 7 avanti le calende di maggio. Pel *sexto kalendas martii*, ai 28 giorni di febbrajo s'aggiungano 2, e dai 30 che risultano si levi 6, e resterà 24. Se l'anno fosse bisestile, si avrebbe pel *bis sexto* il 25.

§ 5. — Anno.

Anno è il tempo che la terra impiega a far il $\frac{7}{8}$ giro attorno al sole, ed è di 365 giorni, 5h 48' 43" 30". Questo è l'anno solare. Il $\frac{1}{8}$ lunare è composto di 12 lunazioni, cioè di 354 giorni, 8h 48' 38" 12". I quasi undici giorni di differenza formano le *Epatte*, che esprimono quanti giorni ha la luna al primo dell'anno: e con quelli ogni terz'anno si costituisce una tredicesima luna.

I Maomettani usano l'anno lunare, talchè non conoscono stagione determinata da cominciar l'anno. Noi lo apriamo poco dopo il solstizio invernale: i Romani da principio lo cominciarono all'equinozio di primavera; gli Arabi e i Greci, al solstizio d'estate; Ebrei, Caldei, Egizj, Persiani, all'equinozio d'autunno.

S'accorsero gli antichi della diversità che correva tra l'anno solare ed il lunare; onde, per metterli d'accordo, intercalavano i giorni di sopravanzo in differenti modi, secondo la forma dell'anno e dei mesi; e perciò ciascun popolo aveva un calendario suo proprio. I Romani che dapprima (al modo degli altri Italiani) usavano l'anno di 304 giorni in dieci mesi, da Numa n'ebbero uno lunare di 355 giorni, che mettevasi in accordo col solare intercalandovi ogni due anni 22 o 23 giorni. Tali intercalazioni facevansi dai sacerdoti, che così poteano prolungare od accorciar le magistrature, giovare o nuocere agli appaltatori. Quindi una confusione, che durò fin quando i saggi dell'Egitto suggerirono a Giulio Cesare la riforma del calendario, nel 45 av. C.; per cui l'anno restò ridotto a 365 giorni e 6 ore, delle quali ogni quarto anno componevasi un giorno che faceva 366, e dicevasi *bisestile*.

§ 6. — **Cicli e Periodi.**

Secolo è il volgere di 100 anni. Gli antichi usavano questa voce in senso molto più indeterminato. Il secolo degli Etruschi era lo spazio che vivea il più longevo fra quei che nascevano al tempo della fondazione d'una città. I Romani lo determinavano colla celebrazione de' giuochi secolari; ma in effetto non si trova mai che tal festa corrispondesse al centenario. Incontransi essi nel 245 di Roma, nel 505, nel 505, nel 605, nel 737, 800, 840, 950, 1000, 1153. Nel noto *Carmen saeculare* di Orazio, il secolo à fissato di undici decine :

*Certus undenos decies per annos
Orbis ut cantus referatque ludos.*

Nell'anno 1700 nacque una questione, che all'occasione dell'opera nostra fu ridesta ed agitata da un sommo astronomo e da un erudito; se il secolo cominci coll'anno 100, o col 101. Quasi tutti i giornali d'allora vi presero parte, chi volendo che il 1700 fosse il primo anno del secolo XVIII, chi l'ultimo del XVII; e fra gli altri si distinsero Malle-mans, Messanges, l'avvocato Délaissement, un baccelliere di teologia innominato, e più tardi il minimo Domenico Magnan provenzale. Délaissement sosteneva che cominciossi; a dir 100 solo dopo compiti cento anni; errore che poteasi correggere col solo dichiarare che il secolo XVII finiva al 31 dicembre 1699, se no si accorcerebbe l'era cristiana. Gli avversarj facevano esordire questa coll'anno primo, e in conseguenza finire il primo secolo coll'ultimo giorno dell'anno 100. In fondo trattavasi di sapere se Dionigi il Piccolo partiva dall'anno che i matematici chiamano zero, o da quello che comunemente chiamasi anno primo. Dionigi fa nascere Cristo ai 25 dicembre dell'anno zero; ma in generale si suppose che, lasciando i primi otto giorni dell'età del Salvatore fuor dell'era, l'avesse cominciata solo coll'anno primo. L'opinione di quei che mettono l'origine d'un secolo al principio dell'anno secolare, è favorita dalla denominazione italiana di *Tre-cento*, *Scicento* ecc., e *Trecentisti*, *Secentisti* ecc., datasi agli anni ed agli uomini di quei secoli; e alla quale urterebbe il fare che l'anno 300 non appartenesse al secolo che si dice il *Trecento*. Ma questa è opinione plateale. Insomma i primi 100 anni trascorsi dopo la nascita di Cristo, formano il 1° secolo; al 101 comincia il II; al 201 il III; così al 1801 cominciò il XIX secolo, che finirà coll'anno 1900, quando chi vivrà, deh possa trovare i suoi simili più benevoli e generosi!

I popoli orientali e i più antichi Greci numeravano per *generazioni*; indicazione vaga, che comunemente si valuta di 30 a 55 anni ciascuna. Speciale uso era quel che indicammo degli Etruschi: ogni città cominciava il secolo dal giorno della sua fondazione, e lo finiva alla morte dell'ultimo tra quei che vivevano al principiare; allora cominciava il secondo, che compivasi anch'esso dopo la morte di tutti quei che vivevano al suo principio, e così via.

Le *Olimpiadi* erano il tempo destinato dai Greci per celebrare i giuochi in Olimpia. Restituiti ed ordinati l'anno del mondo 3224 e prima di Cristo 776 (in luglio), celebravansi ogni quattro anni, e dicevasi anno I, II, III, IV della tale olimpiade. Per ottenere l'anno a cui corrisponde una data olimpiade, si moltiplichi questa per 4, e si aggiunga a 3224, e si avrà l'anno del mondo; o si sottragga da 776, e si avrà l'anno avanti Cristo. La guerra Peloponnesiaca cominciò l'anno II della LXXXV olimpiade; cioè erano trascorse 86 olimpiadi e un anno, ossia $86 \times 4 = 344 + 1 = 345$ dopo la prima olimpiade. Ossia $3224 + 345 = 3569$ del mondo; $776 - 345 = 431$ av. C. Bisogna però riflettere che, se il fatto avvenne prima di luglio, la sottrazione si fa dal 776; ma dopo quel mese dal 777.

Lustro è lo spazio di 5 anni, dopo i quali i censori romani rinnovavano il censo de' cittadini e de' loro beni.

Indizione è la rivoluzione di 15 anni, introdotta dopo Costantino, dicono per l'esazione d'una tassa. Se ne servivano già tutte le cancellerie; ora soltanto la romana. Le Indizioni si crede cominciassero nell'anno 542 o nei vicini, e procedono come se avesser principiato tre anni avanti l'era vulgare: onde, chi voglia trovar il numero d'Indizione d'un tal anno dopo Cristo, deve a questo aggiungere 3, poi dividerlo per 15, e il residuo indica qual posto occupi nel ciclo delle Indizioni. Così $1863 + 3 = 1866 : 15 = 124 + 6$: onde il vegnente anno sarà 6° dell'Indizione 124.

Queste divisioni chiamansi *cicli* o *periodi*, rivoluzioni d'anni, destinate a rinnovarsi dopo finite. Altri molti se ne inventarono, di cui ecco i principali:

Il ciclo caldaico *neros* comprende 600 anni da 365 giorni, 5 ore, 51' 36", uguale esattamente a 7421 mesi lunari: ma non era che la suddivisione di un *saros* più esteso, di 3600 anni. Lunghissimi sono i cicli indiani, e il *Calijug* comprende 332,000 anni; ma fu preceduto da altri che sono il doppio, il triplo ed il quadruplo di questo. Ulugh-beg c'informa che i Cinesi aveano un ciclo di 88,659,860 anni: ma nella loro storia positiva ricorre il periodo di 60 anni, come anche per gl'Indiani.

Il periodo *sotiac*o degli Egizj riduce al medesimo giorno l'anno vago e l'anno fisso nel giro di 1460 anni fissi e 2461 vaghi.

Il ciclo *degli Ebrei* è la rivoluzione di 50 anni, dopo i quali celebravano il giubileo: quadrato di 7 periodi sabbatici. Il ciclo pasquale risulta dal moltiplicar i 19 anni del ciclo lunare pei 28 del ciclo solare; formante 532 anni, dopo i quali tutti i piccoli periodi cronologici si ripetono esattamente. Così l'almanacco del 1600 servirà appunto per il 2152.

Ciclo *lunare*, inventato da Metone ateniese, 435 anni av. C., è il giro di 19 anni, dopo il quale le varie fasi della luna si rimettono nella stessa corrispondenza coll'anno tropico. Gli Ateniesi lo fecero scolpire in lettere d'oro sulla pubblica piazza, e lo mandarono a Roma sopra una lastra d'argento in lettere d'oro, lo perchè fu detto *Numero aureo*. Siccome il primo anno dell'era vulgare avea per numero aureo il 2, così per sapere qual numero aureo appartenga a un tal anno, vi si aggiunga l'unità, poi si divida per 19; il residuo sarà il numero d'oro: e se non v'abbia avanzo, sarà il 19. Così $1865 + 1 = 1864 : 19 = 98 + 4$; il numero d'oro dell'anno vengente sarà il 21.

Il ciclo *solare* è un giro di 28 anni. I primi Cristiani, per formare un calendario perpetuo che indicasse quali giorni dell'anno fossero domenica o lunedì o martedì ecc., segnarono i giorni d'una settimana colle prime sette lettere dell'alfabeto: per esempio al 1 di gennajo premettendo un A, al 2 un B, al 7 un G, indi ancora all'8 un A, poi un B al 9, e così fino al termine dell'anno. Essendo l'anno composto di 52 settimane e un giorno, le lettere precedono d'un passo ogni anno, talchè se nell'antecedente l'A denotava la domenica, nell'anno successivo denoterà il lunedì, e la domenica sarà segnata dal G. In tal modo il ciclo si compirebbe in 7 anni, dopo i quali A tornerebbe a segnar la domenica. Ma il giorno intercalare inserito fra il 23 e 24 febbrajo fa che la lettera, negli anni bisestili, debba cambiarsi dopo il detto giorno; talchè se, in uno d'essi anni, A denotava la domenica fino al 24 febbrajo, dopo questo indicherà il lunedì.

Dicesi *Lettera domenicale* quella che in ciascun anno dinota la domenica: e ne' bisestili si pone doppia, l'una servendo fino al 23 febbrajo, l'altra dopo. Così l'anno 1863 ha per lettera domenicale D; il 1864 avrà la E. Affinchè si rinnovi la serie delle 7 lettere semplici e delle loro coppie, si richiedono 28 anni, che formano appunto il ciclo solare.

Tacendo altri cicli men concludenti, accennerò il *giuliano*, inventato da Giuseppe Scaligero, dotto del xvi secolo, per ridurre tutte le differenti ère ad una sua immaginaria. E di 7980 anni, prodotti dal moltiplicare i tre cicli più usuali, lunare, solare e delle Indizioni, 19, 28, 15. Torna singolarmente vantaggioso questo periodo per ridurre le epoche anteriori alla vulgare, senza incontrar le tante varietà provenienti o dalle diverse ère o dal diverso principiar dell'anno. Il primo dell'era vulgare fu il 4714 del periodo giuliano. Se si dica che la prima olimpiade corrisponde al 776 av. C., voi potrete fare $4714 - 776$, e avrete l'anno 3938 del periodo giuliano; ed eseguendo le opportune divisioni per 19, 28, 15, troverete che era 5° del ciclo lunare, 18° del ciclo solare, 8° dell'indizione. Alessandro Magno morì il 1° anno della cxiv olimpiade: dunque nel $113 \times 4 = 452$ dopo la prima olimpiade, ossia del periodo giuliano $3938 + 452 = 4390$. Per riferirli all'era vulgare basta vederne la differenza dal 4715: onde la morte di Alessandro si noterà al $4714 - 4390 = 324$ av. C. Per gli avvenimenti dopo Cristo si somma, invece di sottrarre. Ad esempio, Carlo Magno fu incoronato l'800 d. C.: che anno era del periodo giuliano? Si faccia $4714 + 800 = 5515$.

Alcuni riprovano quest'era come immaginaria: ma toglie di mezzo alcune difficoltà. Così il 1° anno delle Olimpiadi dagli astronomi è fissato al 775, dai cronologisti al 776 o al seguente: ma tutti convengono nel porlo al 3938 del periodo giuliano. Alcuni se-

gnano 0 l'anno che precedette l'era vulgare, ed altri 1; lo che porta negli anni successivi ivi una varietà, tolta di mezzo nel periodo giuliano.

§ 7. — Il grand'anno.

Trovasi frequente menzione fra gli antichi di un *grand'anno*, ma l'applicano a periodi differentissimi. Censorino dice che Orfeo lo valutava di 120,000 anni; Lino ed Eraclito, di 10,800; Cassandro di 1,800,000; Arete di 5552: altri il dichiaravano infinito: Aristotele intendeva per esso lo spazio necessario perchè il sole, la luna e gli altri cinque pianeti ricominciassero insieme a corrispondere alle medesime stelle fisse; anno il cui inverno è un diluvio, e l'estate una conflagrazione. Cercando negli altri autori, trovasi una differenza da 2 anni fino a 6,570,000. Vien di credere che i più intendessero la rivoluzione, durante la quale un medesimo solstizio od equinozio corrisponde successivamente a tutti i segni dello zodiaco, che sarebbe di 25,868 anni: ma gli antichi non mostrano idea chiara di ciò, e variava secondo i popoli; pei Persiani essendo di 1440, per gli Egiziani di 1461, pei Cinesi e gli altri orientali di 5600, per gli Etruschi di 12,000. Anche fra i primi Cristiani era sorta l'idea di un anno millenario.

Il numero di 36,000 è dato da Tolomeo come la misura della rivoluzione zodiacale; e vuolsi notare che è la dodicesima parte del 432,000, numero a cui si riportano molti cicli parziali. Ma da che fossesi dedotto questo numero, non si saprebbe dire.

§ 8. — Ère.

Era è il punto storico od astronomico, da cui move una serie d'anni civili, adottata per contare i tempi. La determinazione delle ère avanti Cristo si trae da un passo d'oro di Censorino, che nel libro *De die natali*, c. 34, quando ancora si contava secondo quelle, scrive così: « L'anno che serve di epoca e di materia a questo lavoro, cioè il consolato d'Ulpio e Ponziano (258 d. C.), è il 1014 dopo la prima olimpiade, contando dai giorni estivi in cui si celebrano quei giuochi; il 991 dalla fondazione di Roma, contando dalle Palilie, donde cominciano gli anni della città; degli anni giuliani è il 283; dal giorno poi delle calende di gennajo, ove Giulio Cesare collocò il principio di siffatti anni, è il 265 di quelli degli Augusti, numerando sempre dal principio di gennajo, quantunque solo al 16 avanti le calende di febbrajo l'imperatore Cesare sia stato intitolato Augusto. Ma gli Egizj essendo venuti in dominio de' Romani due anni prima, numerano quest'anno degli Augusti pel 267. Inoltre essi nelle lettere si servono, come noi, della data di certi anni, come quelli di Nabonassar che cominciano al 1° anno del costui impero, e di cui contano il 986; o quelli di Filippo che partono dalla morte d'Alessandro Magno, e di cui ora è il 562. Ma il principio degli anni loro è desunto dal mese che gli Egizj chiamano *Thot*, e che in quest'anno fu il settimo giorno delle calende di luglio; mentre cent'anni fa, sotto il consolato d'Antonino Pio e di Bruzio Presente, que' giorni corrispondevano al 13 delle calende di agosto, tempo in cui la canicola suol levarsi in Egitto ».

I Cinesi risalgono cogli annali loro a più di trenta secoli prima dell'era vulgare.

I Bramini ammettono quattro età lunghissime, finite ciascuna con un cataclisma, l'ultimo de' quali sarebbe avvenuto 5100 anni avanti l'era vulgare; coincidendo così col diluvio di Noè secondo la versione dei Settanta.

I Persiani risalivano alla prima dinastia dei Picdadiani, il cui primo re visse 1000 anni, poi 2502 gli otto suoi successori; indi una terza dinastia durò 250 anni, fino a Ciro che comincia a regnare nel 553 av. C.

Le altre ère principali sono:

Èra di Costantinopoli	anni av. C.	5508
Gli Ebrei contavano dalla creazione del mondo	»	3761
i Greci dalla prima olimpiade, luglio entrante	»	776
i Romani dalla fondazione della città (<i>ab urbe condita</i>)	»	753
i Babilonesi, Caldei, Egiziani dall'era di Nabonassar (adoprata dagli astronomi Ipparco e Tolomeo), 26 febbrajo	»	747

Èra di Filippo e dei Lagidi desunta dalla morte di Alessandro Magno, 12 novembre	»	324
adopera l'anno <i>vago</i> siccome la precedente.		
Èra dei Seleucidi pei Siro-Macedoni, dal regno di Seleuco Nicanore	»	312
Èra cesariana d'Antiochia	»	47
» giuliana, o dalla riforma del calendario	»	48
» di Spagna, quando dal console Domizio Calvino fu ridotta in poter de' Romani	»	38
» aziaca	»	31
» degli Augusti	»	27
» cristiana	»	0
» dei Martiri o diocleziana	d. C.	284
» degli Armeni, cominciata dall'anno che il patriarca Mosè II staccò quella chiesa dalla comunità cattolica	»	552
Egira degli Arabi e Maomettani	»	622
Èra de' Persiani, dal regno d'Isdegerde III, nipote di Cosroe (1)	»	632

Su ciascuna di queste ère corrono diverse opinioni: a noi basterà parlare delle più usitate.

§ 9. — Èra della creazione.

La Santa Scrittura non fu data per soddisfazione della curiosità; e la Chiesa, obbli gaudoci a venerare tutto che in essa rapportasi al dogma, lascia alle dispute i punti di mera scienza. Tal è quello dell'antichità del mondo. Se le sette giornate della creazione sieno veramente sette rotazioni della terra o sette epoche della natura, la Chiesa nol risolve, e può ciascuno scegliere o la prima o la seconda opinione, la quale oggi sembra prevalere. Più importante sarebbe determinare i tempi dopo la creazione d'Adamo: ma la Bibbia neppur qui gli ordina altrimenti che col contare gli anni vissuti dai dieci patriarchi antediluviani. In ciò corre differenza fra i testi, e differenza fra gl' interpreti sul modo d'ordinarne la serie, e in conseguenza varia il conto degli anni. Per esempio dalla creazione al diluvio corsero,

secondo il testo ebraico	anni	1656
» il samaritano, (riferito da Eusebio)	»	1307
» i Settanta, (nello stesso)	»	2242
» Giuseppe Flavio	»	2236
» Giulio Africano, sant'Epifanio, Petau	»	2262

Convieni avvertire che i primi Padri della Chiesa attenevasi alla versione dei Settanta, come attesta Eusebio, il quale pure dichiara corrotti i numeri della Vulgata. Altrrettanta differenza è nei patriarchi successivi al diluvio, ossia in quella che chiamano seconda età del mondo; talehè da Sem alla nascita di Abramo, il testo ebreo vulgato conta 292 anni; quel dei Settanta e il samaritano 942: sommando i quali tempi colla prima, si avranno da Adamo ad Abramo,

secondo i Settanta	anni	3184
» i Samaritani	»	2249
» la Vulgata	»	1948

cioè i Settanta danno 935 anni più dei Samaritani, e 1236 più degli Ebrei. Vencudo poi a Cristo, la sua nascita sarebbe collocata, dopo Adamo,

secondo i Settanta	anni	5228
» i Samaritani	»	4293
» gli Ebrei	»	3992

I testi s'accordano pei tempi succeduti ad Abramo. Pezron ha supposto che le variazioni nel testo ebraico fossero introdotte dagli Ebrei sotto Adriano imperatore, perchè, accorciando i tempi, apparisse non giunta ancora l'età del Messia.

Molte ragioni militano a favore della cronologia dei Settanta. Gli autori di quella

(1) Ecco i nomi de' loro mesi: Afrundin-meh; Ardisascht-meh; Cardi-meh; Thir-meh; Merded-meh; Schabarir-meh; Mehar-meh; Adar-meh; Di-meh; Behen-meh; Alfier-meh.

versione non avendo interesse di sorta ad alterare le date della Bibbia, è probabile le ricopiassero come le trovavano. L'esemplare scelto da loro per la traduzione fu giudicato il più genuino dal sinedrio degli Ebrei, che prima della venuta di Cristo era autorità competente. Esso accordasi col testo samaritano nei 3100 anni circa che pone fra il diluvio e Cristo, sebbene ne varii nelle particolarità. Questa differenza toglie il sospetto d'un accordo, e fa credere che quella sia l'espressione più fedele della verità.

Se i Settanta avessero alterato il vero, sarebbersi levati richiami contro di loro: al contrario il dotto ebreo Giuseppe Flavio ne seguì la cronologia, egli che scriveva sul testo ebraico del tempio: le citazioni fatte dagli Apostoli e dagli Evangelisti sono per lo più conformi alla versione greca, qualora differisce dal testo ebreo; tutti i santi Padri e scrittori ecclesiastici de' primi secoli s'attengono pure a quella cronologia.

Estrinsecamente giova seguirla, perchè in più largo campo si svolgono i tempi primitivi, e non v'è fatto certo nella storia degli altri popoli che non vi si possa annichiare. Onde i Gesuiti ottennero da Roma di considerare come autentica la cronologia dei Cinesi, fissando il regno di Yao al 2557 av. C., che, secondo la Vulgata, sarebbe appunto l'anno del diluvio.

Ben centodiciassette sistemi s'inventarono per conciliare la storia sacra colla profana, tra i quali quello di Alfonso re di Castiglia e di Regiomontano pone la nascita di Cristo al 698 $\frac{1}{2}$ del mondo; mentre Luigi Lippomane veneziano la ritrae a 5616.

Il padre Riccioli stabilisce cinque canoni intorno a questi sistemi:

i. Dalla creazione del mondo a Cristo nessuno conta più di 7000 anni, nè meno di 5600.

ii. Dal testo ebraico, dalla Vulgata e dalla storia umana, pare più probabile decorsessero 4184 anni: in tale ipotesi non possono essere più di 4330, nè meno di 3705.

iii. Dai Settanta e dalla più vera storia umana appariscono 563 $\frac{1}{2}$ anni: in tale ipotesi è fatto non essere stati più di 590 $\frac{1}{2}$, nè meno di 505 $\frac{1}{2}$.

iv. Per quanto taluni siensi ingegnati d'investigare l'origine del mondo da alcuni caratteri del cielo e dalla posizione di stelle, ogni opera loro uscì indarno.

v. Probabile è aver Dio creato il mondo 563 $\frac{1}{2}$ anni av. Cristo.

Noi a *creato il mondo* sostituiremmo *creato l'uomo*, giacchè da Adamo soltanto cominciano i dati per valutare il tempo. E senza entrare in discussioni, diremo che i più degli storici adottano il calcolo di Usserio, secondo il quale Cristo nacque nel 400 $\frac{1}{2}$ dopo la creazione: e faremo osservare che questa varietà non reca più tanta confusione quanta alcuno sarebbe tentato a supporre, atteso che si riferisce soltanto ai tempi più antichi; e quasi affatto la evita chi segna gli anni non dalla creazione, ma dalla distanza da Cristo.

Principale fondamento della cronologia sacra, dopo la Bibbia, è la *Cronaca* d'Eusebio Pamfilo vescovo di Cesarea (315), della quale non si ebbe che piccola parte fin quando il vicario del patriarca nel 1784 ne scoprì a Gerusalemme una traduzione armena, che portò a Costantinopoli verso l'87, donde fu mandata a Venezia una copia nel 90, che servì per un'edizione fatta in Milano nel 1818. Ma più integra copia se n'ebbe a Venezia nel 1795, su cui si eseguì colà un'edizione nel 1818, colla traduzione latina che empie il vuoto de' frammenti già conosciuti.

§ 10. — Le Olimpiadi.

Ogni Stato di Grecia aveva un modo suo proprio di computare il tempo; ed il più usato era quello delle generazioni, dai che la cura di unir sempre al nome proprio quello del padre. Le liste dei sacerdoti, le iscrizioni funerarie, i tanti monumenti, la serie de' vincitori ne' pubblici giuochi ajutavano a fissare i tempi. Soltanto dopo Alessandro, Timeo storico siciliano riflettè che la serie appunto de' vincitori nei giuochi Olimpici poteva diventare un'era cronologica: onde abbandonando i tempi oscuri, si prese per punto di partenza quella olimpiade, il cui vincitore Corebo eleo pel primo ottenne una statua. La comune opinione fa coincidere il primo anno dell'era vulgare col secondo della cxciii olimpiade; vale a dire che il primo anno della prima Olimpiade cadde 776 anni av. C. Si rifletta che gli anni delle Olimpiadi cominciano al plenilu-

nio che segue al solstizio d'estate, cioè verso luglio entrante. Quest'era, divenuta la più comune in Grecia, cessò al fine del iv secolo d. C.

Tucidide e Senofonte usano spesso quella delle sacerdotesse di Argo.

§ 11. — Èra di Roma.

L'era della fondazione di Roma è posta da Varrone nel 3° anno della vi olimpiade; da Verrio Flacco nell'anno seguente, cioè nel 753 o 754 avanti Cristo; da Catone poi nel 752.

L'opinione di Varrone del 21 aprile 753, è seguita da Dione Cassio, Plinio maggiore, Vellejo Patercolo, Claudio imperatore; ma Dionigi d'Alicarnasso e Tito Livio stanno con Catone. Gli anni poi venivano notati più comunemente col nome dei due consoli che reggevano.

Le ère degli altri popoli italiani, cui Varrone avea raccolte, vennero assorbite nell'unità romana, e caddero in dimenticanza.

§ 12. — Èra vulgare.

In che anno nacque veramente Gesù Cristo? Dal Vangelo di san Luca abbiamo che Maria vergine andò a Betlem per farsi iscrivere nel primo ruolo personale ordinato da Cirino preside della Siria; che Erode, ingelosito del neonato, ordinò di uccidere tutti i bambini di Betlem: ma Giuseppe trafugò il figliuol suo putativo in Egitto, ove udì la morte di Erode. Flavio (lib. xviii) ne dice che Augusto mandò Cirino a vendere i beni confiscati all'esigliato Archelao, e fare l'enumerazione del popolo, nel 759 di Roma. Convien però credere che già se ne fosse fatta un'altra vivo Erode, la quale è detta *prima* nel Vangelo. Nel governo della Siria, a Cajo Sentio Saturnino succedette Quintilio Varo il 748 di Roma, e vi rimase i due anni seguenti, talchè vi sedeva quando Erode morì: imperocchè abbiamo da Flavio che Sabino, intendente d'Augusto nella Siria, andando a sequestrare i beni del morto Erode, scontrò in Cesarea Varo, che lo pregò d'indugiarsi tanto che tornasse Archelao, ito a Roma a sollecitar il titolo di re. Diremo dunque che Cirino quella prima volta non vi fosse preside, ma venuto con missione speciale. Erode morì alla pasqua del 750 di Roma, la quale cadeva quell'anno al 28 marzo, come appare anche per l'eclisse di luna avvenuto allora, secondo narra Flavio. Se si rifletta che i magi ebbero tempo di venir dall'Oriente, e Giuseppe di ricoverarsi in Egitto, si vedrà che Cristo dovea esser nato alcuni mesi prima. Sembra da questi argomenti e da altri più sottili dimostrato che la nascita di Cristo previene di 4 o 5 anni il cominciamento dell'era vulgare (1).

L'uso di contar gli anni da Gesù Cristo fu introdotto in Italia nel vi secolo da Dionigi il Piccolo; in Francia sotto Pepino e Carlo Magno. Orientali e Greci poco se ne valsero negli atti pubblici, mentre i Latini lo adottarono generalmente: però i Latini stessi variarono nel tempo di cominciar l'anno, del che è necessario aver conoscenza chi voglia mettere d'accordo date che parrebbero contraddittorie.

Alcuni lo cominciavano col marzo, secondo il calendario di Romolo; altri col gennajo, secondo il calendario di Numa; altri al 25 dicembre, natività di Cristo, solennità di Mitra, e solstizio invernale; altri al 25 marzo, tempo della concezione: nel che poi alcuni anticipavano l'anno di nove mesi e sette giorni, mentre altri il ritardavano di tre mesi meno sette giorni. Alcuni il cominciavano a pasqua, variando secondo questa, la quale cade sempre la prima domenica dopo il plenilunio di marzo. Ve n'erano altri che il cominciavano a gennajo, ma un anno prima del metodo comune.

L'anno al modo presente fu introdotto in Francia per ordine di Carlo IX nel 1563; in Germania al tempo di Massimiliano I; in Ispagna a quello di Filippo II. In Isvizzera nel xiv e xv secolo cominciavasi l'anno al 1° gennajo, eccetto la diocesi di Losanna e il Pays de Vaud, dove al 25 marzo. In Aragona nel 1350 fu ordinato di cominciarlo a

(1) H. Walton, nei *Mémoires de l'Académie des Inscriptions et Belles Lettres*, 1658, pose una dissertazione sugli anni di Cristo, ove sono a vedersi gli studj più recenti su ciò; esso ne pone la crocifissione ai 2 o 3 aprile del 782 di Roma.

natale: così nella Castiglia il 1383, in Portogallo il 1420. In Russia nel XI secolo cominciava a primavera, finchè si adottò il calendario greco. In Cipro al natale: e così in Inghilterra dal VII al XIII secolo, quando si diede principio dal 23 marzo, come si mantenne finchè si adottò il calendario gregoriano. Ne' Paesi Bassi e nell'Olanda correva gran varietà, ma in istile di Corte si datava dalla pasqua, siccome in Savoia.

Rispetto più specialmente alla nostra Italia, Milano, Roma e la maggior parte delle città lo aprivano col natale, 25 dicembre. Ma Firenze tardava sino al 25 marzo seguente, uso che conservò fino al 1750, quando per ordine del granduca Francesco Stefano, adottò il computo comune dal 1° gennajo: il qual ordine vedesi scolpito in rame sul gran ponte di Firenze. Pisa pure movea dal 23 marzo, ma anticipando d'un anno: e così Lucca, Siena, Lodi ed altre città. A Venezia l'anno civile cominciava col gennajo da tempo immemorabile; ma il legale, notato negli atti, parti dal 1° di marzo, sin al fine del secolo passato. In Sicilia pure, dall'invasione dei Normanni fino al XVI secolo contavasi dal 23 marzo.

§ 13. — L'Egira.

L'Egira move dal giorno che Maometto fuggì dalla Mecca a Medina, 16 luglio del 622 d. C.: gli astronomi anticipano d'un giorno. Gli anni sono lunari, onde non hanno corrispondenza coi nostri. I mesi si alternano di 30 e 29 giorni, e l'ultimo, negli anni intercalari, ne ha 30.

I nomi dei mesi turchi sono: Moharram, Sefer, Rabié 1, Rabié 2, Giunadi 1, Giunadi 2, Rageb, Sciaban, Ramadan, Scial, Dulcaada, Dulage. I giorni della settimana: el-Ahad, el-Thani, el-Thaleth, el-Arbaa, el-Khamis, el-Giumaa, el-Effabt.

Il 1863 è il 1279 de' maomettani e secondo l'uso di Costantinopoli comincia al 29 giugno.

§ 14. — Epoche.

« Come nel considerare un mappamondo (dice Bossuet) voi uscite dal paese natale per iscorrere tutta la terra abitabile, e l'abbracciate col pensiero, coi mari e i paesi tutti; così considerando il compendio cronologico, uscite dagli angusti limiti della vostra età, e vi estendete in tutti i secoli. Ma come per ajutar la memoria nella conoscenza de' luoghi si ritengono certe città principali, attorno a cui si collocano le altre, ciascuna secondo la sua distanza; così nell'ordine de' secoli bisogna aver certi tempi, determinati da qualche grande avvenimento, ai quali si riferisce tutto il resto (1) ». Questi chiamansi *epoche* dal greco *ἐποχή* riposo. Il periodo ripigliasi dopo fuito il suo corso: l'epoca apre o termina uno spazio nella durata. Le epoche sono o *sacre* o *ecclesiastiche* o *civili*, secondo sono tratte dalla santa Scrittura, dalla storia della Chiesa, o da quella degli Stati. Giusta le varie divisioni si distinguono anche i tempi dell'*antico* e del *nuovo Testamento*; della *legge di natura*, *legge scritta*, e *legge di Grazia*; *tempi oscuri*, *favolosi*, *storici*; *secoli d'oro*, *d'argento*, *di rame*, *di ferro*; e così altre denominazioni arbitrarie. I cronologi sogliono fissare le seguenti epoche:

STORIA ANTICA.

	Anno del mondo	Durata dell'epoca
I. Dalla creazione al diluvio	1656	1656
II. — alla presa di Troja	2820	1164
III. — alla fondazione di Roma	3253	455
IV. — a Ciro	5468	215
V. — ad Alessandro	5674	206
VI. — alla distruzione di Cartagine	5859	185
VII. — a Cristo	4004	143

(1) Tanto calza questo paragone della cronologia universale col mappamondo, che si fecero dei quadri rappresentanti il corso degli avvenimenti coll'origine e la cessazione degli imperi, il confluire o separarsi di loro, il perdersi un nell'altro ecc. In queste tavole sinottiche si tirano alcune linee orizzontali, che stabiliscono il sincronismo degli avvenimenti e de' personaggi; mentre le colonne verticali danno i principi e gli uomini illustri.

STORIA MODERNA.

	Anni di Cristo	Durata dell'epoca
I. Da Cristo a Costantino	314	314
II. — ad Augustolo	476	165
III. — a Maometto	622	146
IV. — a Carlo Magno	800	178
V. — alla prima Crociata	1095	295
VI. — alla presa di Costantinopoli . . .	1453	358
VII. — alla pace di Westfalia	1648	195
VIII. — alla Rivoluzione francese . . .	1789	141
IX. — a noi	1862	

Noi abbiamo diviso in XVIII epoche la nostra Storia Universale: per sottoporre quasi in un panorama ai lettori il viaggio che in quella facciamo, offriremo una tavola sincrona degli avvenimenti di ciascun'epoca. Non occorre ripetere che la precisione cronologica è cosa nuova, e che, quanto ai tempi antichi, bisogna accontentarsi di un press'a poco. Persone di gran merito presero a disporre per tempi gli avvenimenti primevi, ma ciascuno fece un sistema proprio in contraddizione cogli altrui, eppur dimostrato con argomenti di equal peso.

EPOCA I.

Creazione, diluvio, dispersione degli uomini — Un'indicazione numerica non può essere che approssimativa rispetto al diluvio: e resteranno sempre molti secoli fra questo cataclisma e le prime contesse della storia profana.

EPOCA II.

2514. Ciuen-hio; prime date storiche nella Cina.
 2450. Mene o Menete, primo re d'Egitto.
 2357. Yao regna alla Cina
 2272. Osimandia? primo re della XVI dinastia egiziana.
 2214. Thare, figlio di Nacor e padre di Abramo.
 2151. Belo re d'Assiria, regna 65 anni.
 2144. Nascita di Abramo nel 128 anno della XVI dinastia egiziana.
 2117. Egialeo re di Sicione, regna 52 anni
 2086. Nino succede a Belo, e regna 52 anni.
 2082. Invasione dei Pastori in Egitto, fine della dinastia XVI; due dinastie contemporanee in Egitto (quella dei Pastori, e la XVII dei Faraoni); sussistono 261 anni.
 2069. Vocazione d'Abramo, di anni 75.
 2065. Europo succede ad Egialeo, e regna 45 anni.
 2044. Abramo centenario genera Isacco, e muore 75 anni dopo.
 2034. Semiramide succede a Nino di 42 anni.
 2020. Telchino, successore d'Europo a 20 anni
 2000. Api gli succede, e regna 25 anni.
 1992. Zameis o Ninia, successore di Semiramide (38 anni). Comincia il regno di Creta?
 1984. Isacco sessagenario genera Giacobbe, padre degli Israeliti.
 1975. Telesione succede ad Api in Sicione (52 anni).
 1970. Colonia d'Inaco ad Argo.
 1954. Ario, successore di Ninia (30 anni).
 1945. Foroneo figlio d'Inaco.
 1924. Aralio succede ad Ario (40 anni).
 1925. Egidro, successore di Telesione (54 anni).
 1916. Principio del regno di Creta, secondo l'opinione più probabile. Creteo primo re.
 1894. Giacobbe nonagenario genera Giuseppe.
 1889. Turimaco succede ad Egidro a Sicione.
 1884. Serse succede ad Aratio in Assiria (30 anni).
 1864. Giuseppe ministro in Egitto pei re Pastori che occupano Memfi, mentre i Faraoni restano padroni d'una parte dell'alto Egitto e della costa d'Arabia.

1834. Giacobbe e i suoi figli migrano in Egitto, e vi ritrovano Giuseppe.
 — Armamitri successore di Serse (58 anni).
1843. Fondazione supposta di Sparta per opera di Sparto, figlio di Foroueo.
1837. Morte di Giacobbe.
1827. Misfra-Tutmosi, sesto re della xvii dinastia dei Faraoni in Egitto, che faceva la guerra ai Pastori padroni del basso Egitto, giunge a rinchiuderli in Avaris.
1822. Amosi Tutmosi figlio del precedente, capo della xviii dinastia egizia, sale al trono, e fa uscire i Pastori dal suo regno in conseguenza di un trattato.
1816. Beloco successore d'Armamitri (55 anni).
1796. Diluvio d'Ogige nella Beozia.
1790. Colonia di Pelasgi condotta in Italia da Enotro.
1784. Morte di Giuseppe figlio di Giacobbe. Schiavitù degli Ebrei in Egitto.
1744. Gli Etiopi s'avanzano dal mezzodi verso la frontiera d'Egitto.
1742. Agenore, sesto successore d'Inaco in Argo.
1718. Nascita di Mosè.
1637. Colonia di Cecrope ad Atene.
1632. Uscita degli Ebrei dall'Egitto.
1594. Colonia di Cadmo a Tebe di Beozia.
1586. — di Danao ad Argo.
1580. Diluvio di Deucalione in Tessaglia.
1547. I primordj delle arti nella Grecia.
1500. Durante il xviii, xvii, xvi e xv secolo av. l'era cristiana, i re egizj innalzano i più bei monumenti, e scavano meravigliose grotte nell'Egitto e nella Nubia.
1473. Regno di Ramses il grande o Sesostri in Egitto.
1438. — di Perseo ad Argo. Fondazione di Sagunto in Ispagna.
1423. Arriva Pelope nella Grecia.
1360. Spedizione degli Argonauti. Orfeo e molti altri poeti greci.
1351. Più antiche eruzioni dell'Etna. A cagione di queste i Sicani si ritirano verso l'estremità dell'isola di Sicilia. I Pelasgi abbandonano la costa d'Ettruria, cacciati dalle eruzioni dei vulcani del centro e della costa d'Italia.
1330. Colonia di Evandro in Italia.
1329. Prima guerra tehana tra i figli d'Edipo.
1319. Seconda guerra tehana fra gli Epigoni.
1297. Regno di Agamennone.
1280. Presa e distruzione di Troja. Thuori, ultimo re della xix dinastia egizia.
1270. Colonia di Enea in Italia.
1269. Principio della xx dinastia in Egitto.
1202. Omero secondo Eratostene; 80 anni dopo, secondo altri scrittori greci; nel 1040, seguendo Apollodoro; e giusta l'opinione comune verso il 900.
1137. Fondazione di Cartagine?
1101. xxi dinastia egiziana.
1092. Morte di Codro, ultimo re di Atene. Stabilimento degli arconti perpetui.
1076. Passaggio degli Jonj nell'Asia Minore.
1006. Salomone incomincia la costruzione del tempio di Gerusalemme
971. Sesonchi o Sesao, primo re della xxii dinastia egiziana.
966. Morte di Salomone. Divisione del suo regno.
962. Nel quinto anno del regno di Roboamo, Sesac re d'Egitto invade il regno di Giuda, prende Gerusalemme, e saccheggia il tempio.
947. Fondazione di Samo e di Smirne.
930. Esiodo?
884. Giuochi olimpici ristabiliti da Licurgo re di Sparta, da Ifito nell'Elide, e da Cleostene a Pisa. Alcuni storici si sono serviti dell'era delle Olimpiadi di Ifito.
867. Talete di Creta fa conoscere l'importanza della legislazione di Licurgo.
831. Principio della xxiii dinastia in Egitto.
841. Morte di Licurgo.
820. Arbace, distrutto l'impero d'Assiria, viene eletto primo re dei Medi.
816. Proca Silvio re dei Latini.

813. Carano primo re di Macedonia. Alcamene re di Sparta.
 798. Agamestore governa gli Ateniesi.
 795. Amulio Silvio, re dei Latini, regna 43 anni.
 778. Eschilo succede ad Agamestore in Atene.

ΕΡΟΣΑ ΙΙΙ.

776. In luglio entrante, era delle Olimpiadi di Corcbo.
 762. xxiv dinastia egiziana.
 755. 21 aprile, era della fondazione di Roma. Regno di Romolo.
 747. 26 febbrajo, era di Nabonassar re di Babilonia.
 721. Eclissi di luna (19-20 marzo) osservato a Babilonia.
 718. L'etiope Sabacone s'impadronisce dell'Egitto: è capo della xxv dinastia egiziana.
 715. Numa Pompilio succede a Romolo, ed aggiunge due mesi all'anno che non ne avea che dieci.
 708. Pallante da Sparta conduce una colonia a Taranto.
 684. Epoca del poeta Tirteo?
 685. Gli arconti d'Atene diventano annui.
 674. Principio della xxvi dinastia d'Egitto. Tullo Ostilio succede a Numa.
 638. Epoca di Cipselo, che s'impadronisce del trono di Corinto. Fondazione di Bisanzio fatta dai Megaresi.
 642. Anco Marzio succede a Tullo Ostilio in Roma.
 640. Talete.
 624. Legislazione di Dracone, arconte di Atene.
 619. Tarquinio Prisco re di Roma.
 618. Distruzione del tempio di Gerusalemme fatta da Nabucodonosor. Schiavitù degli Ebrei.
 600. Pitagora muore. Marsiglia fondata dai Focesi.
 597. Eclisse di sole predetto da Talete.
 594. Arcontato e legislazione di Solone.
 595. Viaggi di Solone in Egitto, in Cipro, in Lidia.
 592. Servio Tullio succede a Tarquinio Prisco in Roma.
 581. Prima Pitiade per i computi storici.
 580. Primo saggio della commedia in Grecia, fatto da Susarione, pochi anni prima di Tespi.
 560. Tirannia di Pisistrato. Ciro ascende al trono: principio del regno dei Persiani. Anassimandro compone carte geografiche, ed Anassimene inventa il quadrante solare.
 548. Incendio del tempio di Delfo. Tarquinio Superbo succede a Servio Tullio a Roma.
 529. Morte di Ciro: suo figlio Cambise gli succede.
 525. Cambise occupa e devasta l'Egitto: è capo della xxvii dinastia, quella dei Persiani.
 521. Dario succede a Cambise.
 520. Edificazione del tempio di Gerusalemme fatta da Zorobabele: fine della schiavitù d'Israele: Aggeo e Zaccaria profeti.
 515. Cacciata di Tarquinio Superbo: stabilimento della repubblica romana e dei consoli.
 510. Dario assoggetta Babilonia ai Persiani.
 508. Spedizione di Dario contro gli Sciti.
 490. Battaglia di Maratona, vinta da Milziade.
 485. Serse succede a suo padre Dario.
 480. Combattimento alle Termopile: battaglia di Salamina. In Grecia la gloria delle arti e della filosofia eguaglia quella delle armi.
 469. Eschilo e Sofocle si disputano il premio della tragedia: è dato a Sofocle.
 464. Artaserse Longimano succede a Serse, e regna 41 anno.
 449. Cimone costringe quel re a trattato vergognoso.
 444. Erodoto legge le sue *Muse* ai giuochi olimpici. I filosofi Melisso, Protagora ed Empedocle fioriscono. Pericle ottiene potere quasi assoluto.
 437. Costruzione de' Propilei nella cittadella d'Atene.
 436. Democrito, Ippocrate, Gorgia, Zenone d'Elea e Socrate.

433. I Fidenati devastano il territorio romano in tempo di peste. Morte di Pindaro.
432. 27 giugno, Metone osserva il solstizio d'estate. Fidia fa la sua Minerva del Partenone in Atene.
431. Guerra del Peloponneso.
430. Peste ad Atene. Postumio trionfa degli Equi e dei Volsci.
429. Morte di Pericle.
428. Nascita di Platone.
424. Socrate salva la vita a Senofonte nella battaglia di Delo, vinta dai Beoti contro gli Ateniesi. I Sanniti occupano Capua. Regna Dario II Noto in Persia.
423. Prime rappresentazioni delle *Nubi* d'Aristofane.
421. Tregua di cinquantanove anni fra Atene e Sparta.
419. Sollevazione degli schiavi a Roma.
416. Atene intraprende la guerra di Sicilia, comandata da Alcibiade, Nicia e Lamaco.
413. Disfatta degli Ateniesi in Sicilia.
412. Alleanza degli Spartani con Dario II di Persia.
410. Annibale, figlio di Giscone, mandato in Sicilia da Cartagine, alleata cogli Egiziani.
409. Selinunte presa da Annibale, Pulos dagli Spartani, Calcedonia da Teramene, e Bisanzio da Alcibiade.
406. Dionigi il vecchio sul trono di Siracusa. Morte di Sofocle. Incendio del tempio di Minerva in Atene.
404. Presa d'Atene. xxviii dinastia egiziana (Saitica). Morte d'Alcibiade.
402. Ristabilita la democrazia in Atene: arcontato di Euclide.
— Spedizione del giovine Ciro.
399. Morte di Socrate.
398. xxix dinastia egiziana (Mendesia). Avvenimenti prodigiosi a Roma.
396. Alleanza d'Agésilao con Neferite re d'Egitto.
392. Grandi Giochi in Roma. Vittoria di Trasibulo comandante degli Ateniesi.
391. Morte di Tuciddide. I Galli in Italia: occupano Roma.
388. Dionigi di Siracusa concorre ai giochi olimpici.
387. Callistene continua la *Storia greca* di Antalcide. Eudosso di Gnido pubblica le sue opere.
386. Evagora, re di Cipro, fa alleanza cogli Egiziani contro Artaserse.
384. Nascita di Aristotele. Manlio è precipitato dalla rupe Tarpea.
383. Guerra del re Dionigi contro Cartagine: successi diversi.
381. Vittoria di Camillo contro i Volsci.
380. Aminta, padre di Filippo, re di Macedonia.
377. Combattimento navale di Nasso: disfatta degli Spartani. xxx dinastia egiziana (Sebenitica).
375. Artaserse si dispone ad attaccar l'Egitto.
372. Apparizione di una cometa. Tremuoto nel Peloponneso.
371. A Leutra gli Spartani sono vinti dai Tebani.
369. Camillo dittatore a Roma.
366. Sesto, primo console plebeo in Roma.
363. Brenno coi Galli nei dintorni di Bisanzio.
362. Battaglia di Mantinea. Morte di Epaminonda.
361. Terzo viaggio di Platone in Sicilia.
350. Filippo re di Macedonia. Morte di Senofonte. I Galli battuti alle porte di Roma.
338. Guerra Sociale.
336. Principio della guerra Sacra. Nasce Alessandro Magno.
330. Scuola di Aristotele.
347. Morte di Platone. Fine della guerra Sacra.
346. Alleanza tra Filippo e gli Ateniesi.
343. Trattato fra Roma e Cartagine.
341. Nascita di Epicuro e di Menandro: cometa.
340. Imilcone cartaginese giunge alle isole Cassiteridi (la Gran Bretagna).
339. Battaglia di Cheronea. xxxi dinastia egizia, quella de' Persiani.

336. Morte di Filippo. Alessandro re. Dario III re di Persia. Viaggio di Annone fin al capo Bianco ed al capo delle Tre Punte.
332. Alessandro Magno conquista l'Egitto. Una mappa della sua conquista, sopra lastra d'oro, viene deposta nel tempio di Giove Ammone.
330. Pitea di Marsiglia viaggia fino a Tule.
328. Filemone: rappresentazione delle sue commedie.
327. Alessandro vince Poro re delle Indie.
326. Continuano le guerre dei Romani contro i Sanniti.
324. Morte di Alessandro il Grande. Tolomeo Sotero governa l'Egitto.

EPOCA IV.

323. La Cirenaica unita all'Egitto.
322. Il corpo d'Alessandro ricevuto in Egitto. Morte di Aristotele e di Demostene.
321. Nuova divisione degli Stati d'Alessandro fra' suoi generali. Le Forche Caudine.
318. Morte di Filippo Arideo, fratello di Alessandro il Grande; di Olimpia sua madre (316).
315. Tolomeo Sotero proclama la libertà delle città greche.
312. Principio del regno dei Seleucidi a Babilonia. Continuazione della guerra fra i successori d'Alessandro.
305. Essi si dichiarano re.
304. Battaglia d'Isso, in cui Antigono perde la vita.
297. Tolomeo Sotero riconquista l'isola di Cipro, ed incomincia la costruzione del Faro.
296. Vittoria de' Romani contro i Sanniti.
293. Morte del comico Menandro.
288. Alleanza contro Demetrio re di Macedonia, il quale viene sbalzato dal trono.
287. Arrivo portentoso del dio Serapide ad Alessandria.
285. Morte di re Tolomeo Sotero. I Romani occupano Crotone.
282. Demetrio Falereo esigliato dall'Egitto. Sostrato termina il Faro.
276. Traduzione greca dei libri ebraici (versione detta dei Settanta).
275. Pirro battuto dai Romani in Italia.
272. Timocari fa tre osservazioni di venire. Vittoria dei Romani contro i Tarentini, i Sanniti ed i Cartaginesi alleati.
269. Licone succede a Stratone come capo della scuola peripatetica.
258. Tolomeo Filadelfo in Alessandria: protegge le arti e i filosofi di quella scuola.
256. Vittoria navale de' Romani contro i Cartaginesi.
255. Dinastia degli Tsing nella Cina.
253. Secondo naufragio dei Romani nella lor guerra d'Africa.
251. Tolomeo Filadelfo aumenta la biblioteca d'Alessandria.
245. Principio d'una spedizione di Tolomeo Evergete re d'Egitto in Asia: scorre la Babilonia, la Susiana, la Persia fin alla Battriana.
242. Eratostene, bibliotecario di Alessandria.
240. Tolomeo Evergete è dichiarato protettore della lega Achea.
237. Asdrubale, mandato in Ispagna, conduce seco Annibale di nove anni.
230. Tolomeo Evergete perfeziona la caccia degli elefanti, e li fa domare per servirsene in battaglia. Guerra dei Romani contro l'Illiria.
229. Corcira, staccatasi dall'Illiria, si assoggetta ai Romani.
228. Asdrubale succede ad Amilcare.
226. I Romani raccolgono grandi forze per resistere ai Galli.
225. Vittoria dei Romani contro i Galli: i Romani passano il Po per la prima volta.
219. Annibale prende Sagunto.
217. Battaglia di Rafia. Antioco, re di Siria, vinto da Tolomeo Filopatore. Al Trasi-meno, i Romani vinti da Annibale.
216. Battaglia di Canne.
212. Morte dei due Scipioni in Ispagna.
207. Asdrubale in Italia.
206. Dinastia degli Han nella Cina.
202. Lepido, Nerone e Sempronio annunziano a Tolomeo Epifane la disfatta dei Cartaginesi.

200. Ipparco osserva l'eclisse lunare del 12 settembre.
 198. I Romani occupano l'Eubea.
 195. Annibale induce Antioco a far guerra ai Romani.
 194. Per la prima volta il senato romano assiste agli spettacoli pubblici separatamente dal popolo.
 191. Antioco III il Grande, re di Siria, e Roma si dichiarano guerra. Tolomeo Epifane offre soccorsi ai Romani.
 190. Disfatta di Antioco: i Romani entrano in Asia.
 189. Tolomeo rinnova i trattati cogli Ateniesi. Gli Spartani abbandonano la lega Achea per allearsi coi Romani.
 187. Vittorie dei Romani nell'Etolia, nella Gallo-Grecia, in Liguria ecc.
 185. Alcuni inviati di Eumene e dei Greci portano querele al senato contro Filippo re di Macedonia.
 185. Questi invia suo figlio Demetrio per iscusarsi davanti al senato. Morte di Annibale.
 180. Il giovine re d'Egitto Tolomeo Filometore è posto sotto la tutela di Roma.
 179. Sempronio Gracco, pretore nella Spagna Citeriore, distrugge trecento città dei Celtiberi.
 177. Lite fra i Lici e quei di Rodi, decisa a Roma.
 174. Perseo, successore di Filippo, muove guerra a Roma.
 172. Due consoli plebei a Roma per la prima volta.
 169. Morte del poeta Ennio.
 167. La Macedonia provincia romana.
 166. Popilio va in Egitto, ed obbliga Antioco IV Epifane re di Siria a sgombrarne.
 165. Tolomeo Evergete II re d'Egitto a Roma.
 165. Assedio di Gerusalemme, fatto da Antioco V Eupatore re di Siria.
 164. Legge Fannia contro il lusso in Roma.
 160. Continua la divisione fra i due re d'Egitto. Il Filometore difende i suoi diritti con fortuna; fa sottomano guerra al re di Siria.
 159. Morte di Plauto poeta comico.
 156. Vittoria dei Romani in Dalmazia.
 154. I censori fanno costruire un teatro di pietra a Roma. Pacuvio tragico.
 152. Guerra dei Romani in Lusitania.
 150. Onia, sommo sacerdote degli Ebrei in Egitto, domanda pel loro culto il tempio di Bubaste. Terza guerra punica.
 147. Filometore muore. Evergete II ne sposa la vedova, uccide il figlio, e sale al trono. Pei disordini vien cacciato; ritorna: studia la zoologia.
 146. Cartagine distrutta da Scipione.

EPOCA V.

143. La Celtiberia si ribella. Metello console la torna al dovere.
 141. Guerra di Numanzia.
 138. Il proconsole Popilio è disfatto dai Numantini.
 137. I Romani sconfitti accettano una pace vergognosa.
 135. Guerra degli schiavi in Sicilia.
 134. Scipione in Ispagna.
 133. Il regno di Pergamo ereditato da Roma. Numanzia distrutta da Scipione. Tiberio Gracco.
 130. Nuovo censo a Roma: conta 368,635 cittadini.
 125. Principio delle guerre de' Romani contro i Galli transalpini.
 123. Ristabilita Cartagine con cattivi auspizj.
 122. Dionigi mette in rotta gli Allobrogi e gli Alverni popoli Galli.
 121. La Gallia Narbonese provincia romana.
 112. L'Egitto continua a prender parte ne' litigi della Siria.
 111. Guerra fra Giugurta e i Romani.
 109. I Cimbri scacciati dalle Gallie entrano in Italia.
 106. Quinto Cepione prende Tolosa con grandi ricchezze.
 104. Trionfo di Mario contro Giugurta.

103. Morte di Turpilio poeta comico, e di Lucilio satirico.
102. Vittoria di Mario contro i Cimbri ed i Tentoni nei dintorni d'Aix in Provenza.
99. Dolabella sottomette il Portogallo.
96. La Cirenaica lasciata ai Romani per legato dal re Apione.
94. Silla rimette Ariobarzane sul trono di Cappadocia.
91. Guerra de' Romani contro i Marsi. Guerra Sociale.
88. Guerra contro Mitradata, il quale inquietava Ariobarzane e Nicomede.
87. Roma attaccata da quattro eserciti di rivoltosi, comandati da Mario, Cinna, Carbone e Sertorio.
86. Lucullo, di ritorno da Cipro, va alla corte di Tolomeo Sotero II. Nasce Catullo.
85. Nuovo censo a Roma, che dà 463,000 cittadini.
82. Mario vinto da Silla a Preneste: si uccide. Nasce il poeta Terenzio.
81. Tolomeo Alessandro II, re d'Egitto: i disordini continuano in questa corte: Silla protegge quel re che, dopo la morte del dittatore, viene scacciato. Pompeo trionfa dell'Africa.
79. Silla rinuncia la dittatura, muore, ed è sepolto nel Campo Marzio.
75. La Bitinia eredità di Roma.
75. Guerra degli schiavi in Italia.
74. Primo scontro dei Romani cogli Sciti.
70. Discussione a Roma sulla legittimità del re d'Egitto, Tolomeo Aulete. Vittorie di Lucullo nel regno del Ponto: va quindi in Armenia.
68. Guerra di Creta.
66. Giulio Cesare e Marco Crasso disputano novamente pei diritti di Roma sul possedimento dell'Egitto: i disordini dell'Aulete l'obbligano a mettersi sotto la protezione di Roma. Cicerone pretore. Congiura di Pisone, di Catilina e d'Antonio.
64. Fraate III, re dei Parti, contro Tigrane.
59. Giulio Cesare va a Roma per domandare il consolato.
58. Unione di Cipro all'impero romano. Cicerone esigliato.
55. Crasso comanda in Siria, Pompeo in Spagna, Cesare nelle Gallie.
52. Morte di Tolomeo Aulete. Principio del regno di Cleopatra, ultima dei Lagidi. Insurrezione delle Gallie contro Cesare, che prende Avarico, Alesia e Gergovia, e fa prigioniero Vercingetorige.
48. Vittoria di Cesare a Farsaglia contro Pompeo, il quale si ritira in Egitto, ov'è ucciso. Cesare vi approda poco dopo, vuole regolarne gli affari. Guerra d'Alessandria.
46. Cleopatra ed il suo secondo marito Tolomeo assistono al trionfo di Giulio Cesare a Roma.
45. Cleopatra vedova regna sola. Riforma del calendario romano fatta da Giulio Cesare. Era Giuliana.
43. Uccisione di Giulio Cesare. Triumvirato di Ottaviano, Antonio e Lepido, assecondato da Cleopatra.
42. Peste e carestia in Egitto. Cesarione, figlio di Giulio Cesare e di Cleopatra, vi assume il titolo di re.
41. Antonio va dalla Cilicia in Egitto con Cleopatra.
38. Fa guerra in Armenia.
37. Antonio e Cleopatra celebrano un trionfo in Alessandria, dopo occupata l'Armenia.
34. Ottaviano prepara la guerra contro Antonio: il senato la dichiara a Cleopatra.
31. Battaglia d'Azio; Antonio e Cleopatra fuggono in Egitto.
30. Alessandria presa da Ottaviano. Antonio e Cleopatra si danno la morte. L'Egitto provincia romana.
27. Il titolo di Augusto è decretato dal senato ad Ottaviano.
25. Anno decimoterzo del regno d'Erode. Carestia in Palestina.
25. La tribunizia podestà del popolo ed il proconsolato dati ad Ottaviano Augusto.
21. Costui invia una colonia a Siracusa, ricolma di benefizj gli Spartani, e maltratta gli Ateniesi fautori di Antonio.
19. Vittoria di Agrippa sui Cantabri. Erode ristabilisce il tempio di Gerusalemme.
17. Giuochi secolari dati a Roma da Augusto.
14. Incendio del tempio di Vesta a Roma.

13. Augusto è creato pontefice massimo.
 11. Vittorie di Druso di là del Reno.
 7. Vittorie di Tiberio contro i Germani.
 6. Nascita di Gesù Cristo, secondo san Clemente: nel 5, secondo Giuseppe Flavio; nel 5, secondo Baronio.
 2. Augusto ottiene il decimoterzo consolato.
 1. 25 dicembre. Nascita di Gesù Cristo a Betlem in Giudea, secondo la cronologia vulgare. Augusto regnava a Roma già da trent'anni, incominciando dalla battaglia d'Azio: Cicerone era morto: Virgilio, Ovidio, Orazio fiorivano: i Galli sottoposti ai Romani.

Èra cristiana.

- 2-10. Morte di Erode: Giuseppe e la Vergine ritornano a Nazaret (2). Carestia a Roma (7). Atene vuol sottrarsi al giogo romano (10). Lo studio delle lettere fiorisce nelle Gallie.
 11-20. Augusto rinnova il censo; a Roma si trovano 4,157,000 cittadini (13). Tito Livio muore a Padova (18). Tredici città dell'Asia, Efeso, Magnesia, ecc. sono rovinate dal terremoto.

EPOCA VI.

- 21-30. Tiberio nomina Ponzio Pilato procuratore della Giudea (26). Gesù Cristo predica il vangelo (29).
 31-40. Elege i suoi apostoli (31). Sua passione e morte (32). San Paolo va a conferire con san Pietro a Gerusalemme (37). Moderazione di Caligola (38): sua ferocia (40).
 41-50. San Pietro a Roma (42). il nuovo censo dà a Roma 6,844,000 anime (46). Alcune provincie della Gallia ricevono da Roma il diritto di cittadinanza (48).
 51-60. Alcuni Gentili di Gerusalemme abbracciano il cristianesimo (51). Nerone regna (54). Stazio Orsolo, retore di Tolosa, predica il cristianesimo (58).
 61-70. Nerone incendia Roma (64). il regno di Cozzio nelle Alpi unito all'impero romano (66). Martirio dei santi Pietro e Paolo (67). Indipendenza dei Galli proclamata da Giulio Vindice (68). Galba, Ottone, Vitellio e Vespasiano si succedono (69).
 71-80. Incendio del Campidoglio. Tito prende Gerusalemme (71). L'Acaja, la Licia, Rodi ed altre contrade dell'Asia unite all'impero (74). Gabiniano retore professa nelle Gallie (76). Grande mortalità in Roma, fino di diecimila uomini al giorno (78). Muore Plinio il vecchio (80).
 81-90. Tito muore (81), e il senato gli decreta onori divini (85). Domiziano esige il titolo di *Signore e Dio* (87); scaccia da Roma i filosofi ed i matematici; fa innalzare molti edifizj pubblici (90).
 91-100. Domiziano moltiplica statue in proprio onore (93). I primi predicatori del vangelo compajono a Tolosa, Arles, Tours, Parigi, Narbona, Clermont e Limoges (95). In Roma molti prodigi (97). Il senato colloca Nerva fra gli Dei per la sua grande equità (99). Evaristo successore di san Pietro, Lino, Anacleto e Clemente, primi quattro vescovi di Roma (100).
 101-110. Trajano trionfa degli Sciti (102), ed unisce la Dacia all'impero (107). Plinio il giovine compone il suo panegirico a Trajano (108). La religione cristiana si diffonde nelle Gallie (110).
 111-120. Trajano ad Atene riceve gli ambasciatori di Cosroe (113), s'impadronisce dell'Armenia (114), muore in Cilicia (117). Adriano gli succede: abbellisce Alessandria d'Egitto (118). Plutarco scrive le *Vite degli uomini illustri* (120).
 121-130. Adriano visita le Gallie (121). Alcune sette cristiane nascono in Oriente (124). Adriano chiama Gerusalemme *Ælia capitolina* dal suo nome (130).
 131-140. Visita l'Egitto, e fonda Antinoc (131); stabilisce una biblioteca pubblica ad Atene (135). Ribellione e sommissione degli Ebrei di Palestina (135): loro finale dispersione (136). Galeno medico (140).
 141-150. Nuove sette cristiane in Oriente (141). Regno benefico di Antonino Pio (145). Ottavi giuochi secolari a Roma (147). Molti scrittori, filosofi e letterati celebri (150).
 151-160. Crescenzo rinnova il cinismo in Roma (151). Concilio di Pergamo (152). Marc'Aurelio e Lucio Vero dichiarati cesari ed eredi dell'impero.

- 161-170. Succedono ad Antonino Pio: per la prima volta in Roma due imperatori sul trono (161). I Romani battuti da Vologeso III re dei Parti, che s'impadronisce dell'Armenia. Lucio Vero vi ristabilisce l'autorità di Roma (163). Spedizione romana contro i Normanni (170).
- 171-180. Marc'Aurelio solo: Oppiano poeta (172). Peste in Roma (175). Marc'Aurelio in guerra cogli Alemanni (174): va in Oriente (176). Commodo succede all'impero (180).
- 181-190. Sant'Ireneo predica a Lione (185). Crudeltà di Commodo. Materno devasta le Gallie (188). Il Campidoglio percosso dal fulmine (189).
- 191-200. Un incendio devasta Roma. Commodo dà magnifici spettacoli al popolo romano (191), ed è strozzato (192). Pertinace, Didio Giuliano, Settimio Severo si succedono (193). Pescennio Nigro, competitore di Severo, è vinto (195). Albino, altro competitore, muore presso Lione (197). Severo fa la guerra in Oriente (200).
- 201-210. Severo vincitore ritorna a Roma (203). Clemente Alessandrino (205). Severo porta guerra in Inghilterra (208): fa costruire una muraglia (210).
- 211-220. Caracalla fa trucidare Geta e il giureconsulto Papiniano (212). Visita le Gallie (213). Macrino gli succede (217). Elagabalo successore di Macrino (218).
- 221-230. Alessandro Severo imperatore dopo l'uccisione d'Elagabalo favorisce i Cristiani, che ottengono di fabbricare tempj (225). Ulpiano celebre giureconsulto (226). Dione storico è creato console (229).
- 231-240. Alessandro Severo muove guerra ai Persiani, e ritorna a Roma (234): è ucciso (235). Massimino. Cinque imperatori sul trono di Roma nello stesso anno, Gordiano padre, Gordiano figlio, Gordiano il giovine, Pupieno ed Albino (237). Gordiano il giovine sopravvive a tutti, e regna solo (238).
- 241-250. Prima vittoria de' Romani sui Franchi vicino a Magonza (241). L'arabo Filippo, capo di ladroni, prefetto del pretorio ed imperatore (244): si fa cristiano (244). Primo millenario di Roma celebrato coi giuochi del circo (247). Insurrezione dei governatori delle provincie (249).
- 251-260. Imperatori eletti a capriccio dai soldati (251-253). Peste nell'impero (255). Alcuni governatori di provincia si dichiarano imperatori (260).
- 261-270. Postumo imperatore delle Gallie (261). I Franchi devastano le Gallie, e passano in Italia ed in Spagna (262). Vittorino succede a Postumo (267). Tetrico, governatore dell'Aquitania, proclamato imperatore dei Galli a Bordeaux (268). Claudio Quintilio ed Aureliano si succedono all'impero (270).
- 271-280. Aureliano prende il diadema invece della corona (271): fa la guerra a Zenobia, regina di Palmira, e la conduce prigioniera a Roma. Tetrico si dimette, e fa riconoscere Aureliano (273). I Franchi ottengono da Probo alcuni stabilimenti nelle Gallie (277). Probo permette ai Galli di coltivare le viti (280).
- 281-290. Probo, Caro, Carino e Numeriano imperatori. Diocleziano ottiene l'impero (284). I Bagaudi, popoli galli, condotti da Salvio ed Eliano, insorgono contro l'impero (285). Massimiano Ercoleo scorre le Gallie (288), e ristabilisce la città di Clularo (Grenoble).
- 291-300. Costanzo Cloro, associato all'impero, governa i Galli e v'introduce i Franchi. Diocleziano si fa adorare come Dio (305): perseguita i Cristiani (298).
- 301-310. Diocleziano stabilisce un limite per il prezzo delle derrate. Galerio, associato all'impero, ne dilata i confini sino al Tigri (301). Abdicazione di Diocleziano e di Massimiano Ercoleo (305). Marcello papa, dopo tre anni e mezzo di sede vacante per la persecuzione (308). Massimiano si strozza a Marsiglia (310).
- 311-320. Diocleziano vive privato a Salona (314). Costantino convertesi al cristianesimo (312). Licinio e Costantino regnano insieme. Concilio d'Arles (314). Costantino favorisce i Cristiani perseguitati da Licinio (317). Abolizione delle leggi contro il celibato. Costantino scrive contro gli aruspici e gli auguri (320).

EPOCA VII.

- 321-330. Nuova guerra fra Costantino e Licinio, il quale abdica e ottiene la pace; è strangolato (324). Costantino fa morire il figlio di Licinio, Crispo suo proprio

- figliuolo, e Fausta sua moglie (526). Trasporta la sede dell'impero a Bisanzio (329). Inaugurazione di Costantinopoli, ad abbellir la quale Costantino profonde tutte le ricchezze dell'impero (330).
- 331-340. Editto di Costantino contro i tempj pagani (331). Privilegi ai medici ed ai professori (333). Costantino giunior governa le Gallie (335). Il dotto Tiberiano vi è creato prefetto del pretorio (355). Costante, fratello di Costantino giunior, governa le Gallie (340).
- 341-350. Guerra di Costante contro i Franchi nelle Gallie (341). San Paolo primo eremita muore, e la vita monastica incomincia (345). Magnenzio imperatore delle Gallie a Autun (350).
- 351-360. Costui, vinto da Costanzo, si uccide a Lione (353). Diversi fatti d'armi nel nord delle Gallie tra i Franchi ed i Romani (358).
- 361-370. Giuliano apostato (361). Gioviano, suo successore, fa accettare il cristianesimo all'esercito (361). Tremuoto in Sicilia (366). Franchi e Sassoni invadono diverse provincie delle Gallie (368).
- 371-380. Ottantamila Borgognoni si portano sul Reno (375). Valentiniano, scoppiatagli una vena, muore (375). Graziano riunisce i due imperj d'Oriente e d'Occidente (376). Il poeta Ausonio, suo questore, governa le Gallie (378).
- 381-390. San Martino vescovo di Tours si fa conoscere pe' suoi scritti (382). Graziano, Massimo, Valentiniano e Teodosio si disputano il supremo potere (388). Teodosio distrugge i tempj pagani a Costantinopoli (390).
- 391-400. Tutte le Gallie sono in rivoluzione. Gli uffiziali franchi sono incaricati di sedarne i tumulti: uno di essi, Arbogasto, fa strozzare Valentiniano II a Vienna nel Delfinato (392). Arbogasto riconcilia i Galli ed i Franchi: battuto da Teodosio muore. Questi unisce i due imperj, di cui Roma è la capitale (394): muore. Onorio gli succede in Occidente, e Arcadio in Oriente (395). Anastasio papa (398). I barbari del Nord minacciano invadere le Gallie (400).
- 401-410. Alarico ed i Goti in Italia (401). Alarico è vinto (405). I Vandali, gli Alani, gli Svevi devastano le Gallie (406). Claudio Costantino vi è riconosciuto imperatore. Alarico assedia Roma (408); ne ordina il saccheggio (409); vi nomina imperatore Prisco Atalo, che poscia vilipende.
- 411-420. Claudio Costantino riconosciuto prima da Onorio (409), è poco tempo dopo decapitato; suo figlio Costante è assassinato a Vienna nel Delfinato. Giovino imperatore a Maganza, e suo fratello a Narbona (411), Principio della dominazione dei Franchi nelle Gallie. Faramondo (418).
- 421-430. Muore san Girolamo (422). Giovanni riconosciuto imperatore nelle Gallie (425). Valentiniano III imperatore d'Occidente. A Faramondo succede Clodione (427). Ezio toglie ai Franchi una delle provincie del Reno (429).
- 431-440. Morte di sant'Agostino (431). I Franchi vinti da Ezio, che loro accorda la pace (432). Pubblicazione del codice Teodosiano. Nuovi successi di Clodione contro i Romani (438). Leone Magno papa (440).
- 441-450. Clodione, vincitore dei Romani, fissa in Amiens la sede dell'impero (445); attacca l'Artois (446); muore, e Meroveo gli succede (448). Attila dispone guerra ai Romani: domanda a Valentiniano la mano di sua sorella, colla metà dell'impero (450).
- 451-460. Attila, battuto dai Romani vicino a Châlons (451), devasta l'Italia (452), la abbandona e muore (453). Childerico succede a Meroveo: è deposto, e viene stabilito un governatore provvisorio. Il regno di Borgogna fondato dai Galli (457). Un tremuoto rovina la città di Cizico (460).
- 461-470. Childerico rimesso in trono (463). Nasce Clodoveo (463). Leone, imperatore d'Oriente, esclude dalle pubbliche funzioni i non cristiani (468). Concilio di Châlons-sur-Saone (470).
- 471-480. L'imperatore Antemio è ucciso: Olibrio (472), Glicerio, Giulio Nepote e Romolo Augustolo imperatori d'Occidente. I Barbari formano una monarchia in Italia; Odoacre se ne intitola re (476).

EPOCA VIII.

- 481-490. Clodoveo consolida il dominio de' Franchi nelle Gallie (482). Felice II papa, bisavolo del pontefice Gregorio Magno (483). Clodoveo vince la battaglia di Soissons contro i Romani fine del costoro dominio nelle Gallie (486). Teodorico, capo degli Ostrogoti, invade l'alta Italia (489).
- 491-500. Gundemaro, terzo re di Borgogna, muore (491). Clodoveo vince gli Alemanni (496). Teodorico pubblica le sue leggi, protegge le arti, segue le usanze italiane, e va a Roma. Clodoveo vince Gundebaldo presso Digione (500).
- 501-510. Gundebaldo, re di Borgogna, pubblica il codice, la legge *Gombetta* (502). Vittoria di Clodoveo contro i Visigoti ed Alarico (507). Sede dell'impero dei Franchi stabilita a Parigi (508).
- 511-520. Concilio d'Orleans sotto l'autorità di Clodoveo: morte di questo re (514). Aurelio Cassiodoro e Boezio (516). Concilj di Lione e di Vienne (519).
- 521-550. Guerra dei figli di Clodoveo contro il re di Borgogna fino al 524. Felice III papa, nominato da Teodorico e quindi dal senato. Belisario muove guerra ai Persiani (526). Esaltazione di Giustiniano al trono (527). Prima pubblicazione del suo *Codice* (529).
- 551-540. Continuazione delle guerre contro la Borgogna, l'Alvergnia e i Visigoti (533). Fine del regno di Borgogna (534). I figli di Clodoveo signori di tutte le Gallie, tranne la Linguadoca (536) Giustiniano conferma le concessioni fatte loro dagli Ostrogoti (540).
- 541-550. Vittoria di Belisario contro i Persiani (542). Totila, re dei Goti, prende e saccheggia Roma (547). Belisario lo scaccia (548). Totila vi rientra (549), e muore tre anni dopo.
- 551-560. Il patrizio Giovanni doma i Mori in Africa (551). Fine del dominio degli Ostrogoti in Italia: Giustiniano ne è solo padrone (555). La semenza dei bachi da seta arriva dalla Cina. Clotario, solo capo della monarchia dei Franchi (558).
- 561-570. Parigi resta città comune tra i quattro figli di Clotario (561). Sigeberto, uno di essi, sbaraglia gli Unni che devastano le Gallie (562). I Longobardi passano dalla Pannonia in Italia, e vi fondano un regno (568). Nascita di Maometto (569). Il vajuolo fa strage nelle Gallie (570).
- 571-580. Sigeberto muore assassinato (575). Irruzione dei Longobardi nel mezzodi delle Gallie; sono sbaragliati (576). Chilperico, figlio di Clotario, gravemente ammalato, fa abbruciare i registri delle pubbliche imposte (580).
- 581-590. Clotario II, re di quattro mesi (584). Guerra continua fra i principi francesi, re d'Orleans, di Metz, e di Soissons (587). Childeberto battuto nella sua terza incursione in Italia (589). Gregorio Magno papa (590).
- 591-600. Clotario II battezzato (591). Papa Gregorio Magno riforma l'uffizio della Chiesa romana (599). Clotario è battuto vicino ad Auxerre dagli altri principi francesi (600).
- 601-610. La Guascogna soggiogata dai re Teodorico e Teodeberto (601). Questi invadono i possedimenti di Clotario II (604). Alleanza de' Francesi coi Longobardi d'Italia (608). Gli Alemanni del Reno attaccano la Borgogna transgiurana. Eracleo imperatore d'Oriente (610). Turbolenze religiose; setta di Maometto.
- 611-620. Teodeberto vinto da Teodorico, ed ucciso (612). Clotario II regna solo sui Franchi (613).

EPOCA IX.

- 621-630. Dagoberto associato all'imperio da Clotario. Maometto predica la sua dottrina: l'era maomettana o Egira il 16 luglio 622. Dagoberto re (628); fa pubblicare le leggi dei Franchi rivedute e complete (630).
- 631-640. Muore Maometto (632). Omar suo suocero e secondo successore, conquista l'Egitto, distrugge gli avanzi della biblioteca d'Alessandria (640).
- 641-650. Amru, luogotenente di Omar in Egitto, protegge i Cristiani copti; ristabilisce il canale dal Nilo al mar Rosso (647). Il titolo di *sommi pontefici* è dato ai papi da un concilio d'Africa; Teodoro è il primo che porta questo titolo, e l'ultimo chiamato *fratello* da un vescovo (646).

- 651-660. Clodoveo II, figlio di Dagoberto, distribuisce ai poveri l'argento della copertura della chiesa di San Dionigi vicino a Parigi (651). Clotario III, primogenito di Clodoveo II, succede a Sigeberto ed a Clodoveo II nell'Ostasia e nella Neustria (656). Childerico II, altro figlio di Clodoveo, re dell'Ostasia (660).
- 661-670. L'imperatore Costanzo II, scacciato da Costantinopoli, viene a Roma e la spoglia delle sue ricchezze (665). Pertarito, re longobardo fuggitivo, va in Francia a domandare soccorsi a Clotario III. Introduzione degli organi nelle chiese (666). Tierrico II è detronizzato. Childerico II re di tutta la Francia (670).
- 671-680. Childerico è assassinato dai signori della sua corte (675). I Musulmani tentano impadronirsi di Costantinopoli per sette anni consecutivi: Callinico abbrucia i loro vascelli col fuoco greco (678). Morte di Dagoberto II: Martino e Pepino suoi figli gli succedono (679). Tierrico gli attacca: Martino è ucciso (680).
- 681-690. Pepino, maestro di palazzo, governa l'Ostasia (682): vince presso Testry Tierrico III, prende Parigi, e a Tierrico lascia il solo titolo di re. Fine del dominio de' Merovingi in Francia (687). Pepino regola l'amministrazione del regno d'Occidente, e ritorna nell'Ostasia (688).
- 691-700. Tierrico muore: Clodoveo III succede col solo titolo, ma senza potere (691). Childeberto III succede a Clotario col medesimo titolo, avendo questi due re di Neustria a lato due maestri di palazzo nominati da Pepino (695). Giustiniano II fa trucidare la popolazione di Costantinopoli; è detronizzato (695). Fine della dominazione romana in Africa: Cartagine presa dai Musulmani (697). Concilio di Worms (700).
- 701-710. Giovanni VI (701) e Giovanni VII (705), pontefici di origine greca. Sisinnio e Costantino pontefici (708). Pepino move guerra agli Alemanni, e li sottomette (709).
- 711-720. Tarik, capo dei Maomettani, distrugge la monarchia de' Visigoti in Ispagna (712). Morte di Pepino: sua moglie ne conserva il governo (714). I Francesi la depongono, ed eleggono Carlo Martello. Nascita di Pepino, figlio di Carlo Martello (715). Pelagio re delle Asturie (718). Carlo Martello prende Parigi (719). I Saracini occupano la Gallia Narbonese (720).
- 721-730. Eude scaccia i Saracini da Tolosa e dal suo ducato d'Aquitania (721). Rientrano essi in Francia, occupano Carcassona, Nimes, e saccheggiano Autun (725). I Romani scacciano Basilio loro duca, e il pontefice Gregorio II ottiene l'intendenza amministrativa di Roma (726). I Saracini in Provenza (729).
- 731-740. Carlo batte i Saracini nel Poitou, e riceve il soprannome di Martello (732); s'impadronisce dell'Aquitania (733; sottomette la Provenza (759).
- 741-750. Primi nunzi pontifizj arrivati in Francia. Morte di Carlo Martello che divide gli Stati fra i suoi due figli Pepino e Carlomanno (741). Nascita di Carlo Magno (742). Carlomanno veste l'abito monastico (747). Origine della dinastia dei califfi Abbassidi (750).
- 751-760. Pepino il Piccolo ricusa il titolo di re dei Francesi: il papa Zaccaria, consultato, risponde che devesi dare il titolo a colui che tiene il potere. Pepino è proclamato a Soissons: Childerico III è deposto e rinchiuso in un chiostro (752). Fine della prima schiatta dei re di Francia. Il papa Stefano II va in Francia (753). Pepino, consacrato da quel pontefice a San Dionigi, introduce la formola *per la grazia di Dio* (754): fa conquiste in Italia, e le dona al papa. Principio del dominio temporale dei pontefici (755). L'imperatore Costantino IV Copronimo manda a Pepino il primo organo che siasi veduto in Francia (757).
- 761-770. L'astronomia e la filosofia fioriscono presso gli Arabi sotto il califfato di Almanzor a Bagdad. Guerra di Pepino contro Vafro duca d'Aquitania: muojono ambidue. Carlo e Carlomanno succedono a Pepino loro padre (768). Carlo sposa la figlia di Desiderio re dei Longobardi in Italia (770).
- 771-780. Carlomanno muore, Carlo Magno regna solo (771). Prende Pavia, fa prigione il suo suocero, e termina così la potenza dei Longobardi in Italia: nuove donazioni fatte al papa. Carlo Magno è proclamato re d'Italia (774). Concilio che accorda a Carlo Magno il diritto di eleggere il pontefice, e il diritto d'investi-

tura riguardo ai vescovi de' suoi Stati (775). Guerre quasi continue tra i re dell'Eptarchia inglese.

- 781-790. Irene governa Costantinopoli a nome del figlio. Pepino, figlio di Carlo Magno, consacrato re d'Italia, e suo fratello Luigi re d'Aquitania (781). Disfatta totale dei Sassoni, vinti da Carlo Magno (783). Questi procura di ristabilire gli studj in Francia (787). Il califfo Aron al-Rascid fa tradurre in arabo molti autori greci (790).
- 791-800. Contro Carlo Magno cospira Pepino il Gobbo, suo figlio naturale, il quale è rinchiuso in un chiostro (792). Concilio di Francoforte sul Meno, convocato, presieduto, confermato e pubblicato da Carlo Magno (794). Leone III papa invia a Carlo Magno lo stendardo di Roma (796): è installato sulla santa sede da questo principe (799). Carlo Magno coronato imperatore a Roma il 25 dicembre del 799. Egberto vuol riunire tutta l'Inghilterra in un sol regno. Aron al-Rascid in corrispondenza con Carlo Magno (800).
- 801-810. Aron al-Rascid cede i luoghi santi a Carlo Magno, e gl'invia ambasciatori (801). Codice delle leggi fatto da Carlo Magno nel parlamento d'Aquisgrana (801). I prelati e gli abbatì sono dispensati dalla milizia (803). Carlo Magno divide i suoi Stati fra tre suoi figli (806). Prima invasione dei Normanni in Francia (808).
- 811-820. Carlo Magno stabilisce molte scuole pubbliche; istituisce nel suo palazzo una accademia, che egli medesimo presiede, avendo per assessori Alcuino, Pietro da Pisa ed altri dotti. Il concilio di Tours ordina che ciascun sacerdote abbia una traduzione, sia in lingua romana, sia in lingua teotisca, delle omelie dei santi Padri, non essendo ben inteso il latino (813). Morte di Carlo Magno.

EPOCA X.

- Lodovico o Luigi il Pio gli succede (814). Questo re dona al papa la città e il ducato di Roma, ritenendone per sè la sovranità (817). I Musulmani s'impadroniscono dell'isola di Creta, scacciandone le truppe di Michele il Balbo (820).
- 821-830. Capitolare di Lodovico Pio, che restituisce alla Chiesa il diritto d'elezione (822). Il clero di Roma giura fedeltà agli imperatori Lodovico e Lotario (824). Aroldo, re di Danimarca, espulso dai suoi Stati, va in Francia e fa omaggio del suo regno a Lodovico Pio (826). Egberto il Grande re di tutta l'Inghilterra (827).
- 831-840. Nuova ribellione dei principi franchi contro Lodovico Pio, il quale viene deposto e chiuso in un monastero (833). È rimesso in trono (834). Invasione dei Danesi in Inghilterra (837) ed in Francia sulla Loira (838).
- 841-850. Battaglia di Fontenay tra i figli di Lodovico Pio, Carlo di Francia e Lodovico di Baviera, vincitori di Lotario e di Pepino. I Normanni devastano le rive della Senna (841), e si estendono fin nelle provincie centrali della Francia (845). Teodora, imperatrice in Oriente, reggente per Michele III, fa uccidere più di centomila eretici in Armenia (845). I Saracini marciano sopra Roma (847).
- 851-860. Vittoria del re d'Inghilterra contro i Danesi ad Ocklay. Morte d'Abderamo II re di Cordova, lasciando ottantacinque figli (852). Vittoria degli Aquitani contro i Saracini a Poitiers. Formazione del regno di Provenza (855). Tra i pontefici Benedetto III (855) e Nicola (858) vien collocata la pretesa papessa Giovanna.
- 861-870. La Chiesa greca separata dalla Chiesa latina (862). Carlo, re di Provenza, muore a Lione senza successori (863). Conversione de' Bulgari e del loro re alla fede cristiana (863). Carlo il Calvo s'impadronisce della Lorena (869), e ne divide il dominio con suo fratello Lodovico (870).
- 871-880. Alfredo il Grande re d'Inghilterra (871). Carlomanno privato degli occhi per indegni trattamenti contro il padre (875). Carlo il Calvo muore a' piedi del Moncenisio, ritornando in Italia. I Saracini fanno capitolare il pontefice a Roma (877). L'imperator greco Basilio I fa compilare i *Basilici* (880).
- 881-890. Carlo il Grosso succede a Lodovico ed a Carlomanno (884). Parigi assediata dai Normanni (886). Eude eletto re di Francia (887). Sua vittoria sui Normanni vicino a Parigi (889). Luigi re di Provenza è riconosciuto dal concilio di Valenza nel Delfinato (890).
- 891-900. Carlo il Semplice riconosciuto re di Francia; Eude vi si oppone (895). Di-

- visione della monarchia tra Eude e Carlo. Il pontefice Stefano VI fa disepellire il predecessore Formoso, e condannare e giustiziare come vivo (896). Morte del re Eude. Carlo il Semplice, re di Francia, nuovamente riconosciuto (898). Morte d'Alfredo il Grande (900).
- 901-910. Leone V scacciato da Cristoforo dopo alcuni giorni di pontificato (903). Cristoforo viene espulso da Sergio (904). Elevazione dei Fatimiti al califfato d'Africa. Vittorie d'Edoardo, re d'Inghilterra, contro i Danesi (909).
- 911-920. Rollone, capo dei Normanni, primo duca di Normandia (911). La schiatta di Carlo Magno si estingue in Alemagna colla morte di Luigi IV. Corrado vien eletto per succedergli (912). I signori francesi riuniti a Soissons negano l'omaggio a Carlo il Semplice per re di Francia (920).
- 921-950. Roberto, duca di Francia, riconosciuto re dai signori ribelli a Carlo (922): è ucciso. Carlo fugge in Alemagna, e Rodolfo di Borgogna vien eletto re (925). Cinque imperatori occupano insieme il trono di Costantinopoli. Morte di Carlo in prigione (929). Principio del regno d'Arles (930?).
- 931-940. Rodolfo non è riconosciuto in Linguadoca se non dopo la morte di Carlo (932). Sede vacante a Roma per tre anni: Leone VII pontefice. Rodolfo muore: Luigi IV d'Oltremare è eletto (936). Nuova lega dei signori francesi contro il re (938).
- 941-950. L'ordine è ristabilito in Francia (942). Il re Luigi prigioniero dei Normanni (944), viene lasciato in libertà (946). Ugo il Bianco, capo dei signori ribelli, si sottomette al re (950).
- 951-960. Luigi IV va in Alverna per sostenere Guglielmo Testa-di-stoppa, nominato per sua scelta (951). Lotario associato alla corona (952). Luigi muore vicino a Reims nel cacciare un lupo (954). Morte di Costantino Porfirogenito, gran dotto e infimo principe (959).
- 961-970. Ottone il Grande riunisce l'Italia all'Alemagna, dopo la deposizione del re Berengario (961). L'impero d'Occidente passa ai principi alemanni, per mezzo di Ottone. Origine dell'impero di Germania (962). Il pontefice è deposto da Ottone, che elegge in sua vece Leone VIII, semplice laico (963). Benedetto V eletto dai Romani, non confermato dall'imperatore (964): muore; e gli succede Giovanni XIII, il quale incorona Ottone il Giovane come successore all'impero (967).
- 971-980. Edgardo, re d'Inghilterra, stermina i lupi da' suoi Stati (973). Cessione della Lorena come feudo all'imperatore (980).
- 981-990. Luigi V l'Infigardo succede a Lotario (986). Muore, ultimo rampollo di Carlo Magno. Elezione di Ugo Capeto, capo della terza schiatta (987): l'Aquitania e la Linguadoca ricusano riconoscerlo. Gerberto (Silvestro II) inventa il primo orologio e introduce l'uso delle cifre arabiche (990).
- 991-1000. Prima canonizzazione di un santo (s. Ulderico, 993). Ugo Capeto muore: Roberto il suo figlio gli succede. Gregorio V pontefice (996); scomunica re Roberto, interdice Berta moglie di lui, e il re trovasi costretto a ripudiarla (998). Gerberto, primo pontefice francese (999). Stefano, re d'Ungheria (1000).
- 1001-1010. Danesi uccisi in Inghilterra (1002). Guerra per il ducato di Borgogna tra Roberto e il conte Ottone. I Danesi devastano l'Inghilterra (1005). Boleslao re di Polonia (1006). Hakem Bamrillah terzo califfo fatimita regna in Egitto, dagli Arabi paragonato a Nerone (1010).
- 1011-1020. Svenone, re di Danimarca, proclamato re d'Inghilterra (1014). Canuto il Grande, suo figlio, gli succede. Vladimiro, granprincipe di Russia, muore, divisi gli Stati fra dodici figli (1015). Introduzione del cristianesimo in Norvegia (1020).
- 1021-1030. Il concilio d'Orleans fa bruciare i capi di una nuova setta cristiana (1022). Il re Roberto ricusa l'impero, Corrado II è eletto; capo della schiatta salica (1024). Guitton d'Arezzo sostituisce le note alle lettere per la musica (1028). Decadenza dei Maomettani in Spagna (1030).
- 1051-1040. Morte del re Roberto (1031). Fine del regno d'Arles e di Provenza (1052). Alla morte di Sancio il Grande il regno di Navarra è diviso in quelli di Navarra, di Castiglia, d'Aragona e di Sobrarve (1055). Fine dei califfi Ommiadi di Spagna (1036).

- 1041-1050. Decadenza dei Danesi in Inghilterra (1042). I Normanni si stabiliscono a Napoli (1045). Corpo di leggi dato all'Inghilterra da Edoardo III (1044). Ferdinando I scaccia i Saracini. Tre pontefici contemporanei a Roma: l'imperatore Enrico li fa deporre, ed è nominato in loro vece Clemente II (1046). Abbozzamento di Guglielmo duca di Normandia, e di Edoardo III re d'Inghilterra (1048).
- 1051-1060. Leone IX fa guerra ai Normanni d'Italia; è vinto, fatto prigioniero, rinchiuso in Benevento (1055). Nicola II, pontefice (1058), riceve come vassalli i Normanni della Puglia. Origine del regno di Napoli (1059).
- 1061-1070. Abubekr getta i fondamenti del suo impero nell'Africa settentrionale (1061). Conquista d'Inghilterra per Guglielmo duca di Normandia, assicurata dalla battaglia d'Hasting. Fine del dominio anglo-sassone in Inghilterra (1066). Prima crociata regnando Filippo, il quale non vi prende parte attiva (1070).
- 1071-1080. I Turchi vantaggiano contro l'imperatore d'Oriente (1071). Gregorio VII papa (1076) estende il potere pontificio: guerra tra il sacerdozio e l'impero (1079). Proibisce definitivamente il matrimonio dei preti, e riserva al solo vescovo di Roma il titolo di papa: egli è scomunicato dal concilio di Utrecht. Due cavalieri decidono con duello, in Ispagna, se l'ufficio romano sarà sostituito al gotico; il campione del primo rimane ucciso, ma il re Alfonso VI abolisce il secondo (1080).
- 1081-1090. Filippo, re di Francia, fa una croce invece della sua firma. Alfonso VI scaccia i Saracini da Toledo e da Madrid (1085). Guglielmo il Conquistatore, re d'Inghilterra, move guerra alla Francia. Prima rivalità fra questi due Stati. Morte di Guglielmo (1087).
- 1091-1100. Il re d'Inghilterra attacca la Scozia: questa guerra si termina con un trattato di pace (1091). Enrico di Borgogna caccia i Mori dal Portogallo: è creato conte di quel paese (1094).

EPOCHE XI E XII.

- Concilio di Clermont, in cui viene proclamata la crociata per Terrasanta (1095). Principio del regno di Gerusalemme (1098). Creazione dell'ordine di San Giovanni di Gerusalemme (1100).
- 1101-1110. Scisma a Roma: tre antipapi durante il pontificato di Pasquale II. Questi va in Francia. Assodamento delle repubbliche italiane (1106). Luigi VI re di Francia (1108) propone al duca di Normandia di decidere le loro querele con un duello che il duca ricusa (1110).
- 1111-1120. L'imperatore Enrico V fa arrestare il pontefice a Roma, e lo conduce in Germania: il pontefice, messo in libertà, incorona lo stesso Enrico (1111). Il diritto romano rimesso in vigore nell'Italia (1115). Pace fra il re di Francia e il duca di Normandia (1120).
- 1121-1150. Enrico V marcia contro la Francia; Luigi VI fa portare alla guerra, per la prima volta, l'orifiamma di san Dionigi (1124). Stabilimento dei Comuni in Francia durante il regno di Luigi VI. Ruggero II, primo re normanno delle due Sicilie (1130).
- 1151-1140. Folco, conte d'Anjou, succede a suo suocero nel regno di Gerusalemme (1139). Alfonso Henriquez, re di Portogallo (1139).
- 1141-1150. Baldovino III, quinto re francese di Gerusalemme (1142). L'arcivescovo di Bourges, nominato dal pontefice Innocenzo II, non è riconosciuto dal re Luigi; interdetto il regno, ribenedetto da Celestino II successore d'Innocenzo (1145). I Romani ristabiliscono il senato, e danno l'autorità sovrana ad un patrizio, dopo di aver ucciso il pontefice Lucio II (1145). Partenza di Luigi il Giovane per la crociata (1146); suo ritorno (1150).
- 1151-1160. Morte di Suggero, abate di San Dionigi (1151). Il duca di Normandia ottiene l'Aquitania collo sposare Eleonora, divisa dal re Luigi (1152). Adriano IV, inglese, pontefice. Esaltazione dei Plantageneti alla corona d'Inghilterra. Legge del re Luigi per l'amministrazione della giustizia in Francia. Questo re è il primo che usò i gigli (1154). L'Austria eretta in ducato (1156). Gli Svedesi s'impadroniscono della Finlandia (1157).

- 1161-1170. Il pontefice Alessandro III si ritira in Francia (1161). La Sardegna eretta in regno (1164). Pasquale III e Calisto III antipapi. Federico Barbarossa prende Roma (1167). Lega lombarda. Alessandria in Piemonte, fondata in onore del pontefice Alessandro III (1168).
- 1171-1180. Fine dei Fatimiti in Egitto. Noradino, sultano d'Aleppo, loro successore: Saladino suo luogotenente in Egitto (1171). Enrico II d'Inghilterra s'impadronisce dell'Irlanda (1172). Saladino si fa sultano d'Egitto (1174). Fine della guerra tra la Francia e l'Inghilterra (1177). Filippo Augusto re (1180).
- 1181-1190. Ai cardinali diritto esclusivo di eleggere il pontefice (1181). Filippo Augusto scaccia gli Ebrei, fa lastricare Parigi (1185). Saladino sbaraglia i Franchi a Tiberiade, ed entra vincitore in Gerusalemme (1187). Filippo Augusto riscuote la *decima saladina* per la terza crociata (1188): prende con sè l'orifiamma di san Dionigi, ordina di circondare Parigi di mura, e parte per la Siria (1190).
- 1191-1200. Presa di San Giovanni d'Acrida fatta dai Franchi (1191). Il regno franco di Gerusalemme ridotto a quattro sole città (1192). Filippo Augusto perde i titoli della corona in una battaglia contro gl'Inglese, vicino a Blois (1194). Il pontefice vende agli Ebrei il permesso di rientrare in Francia. Fondazione del regno di Boemia. Innocenzo III pontefice (1198). Filippo Augusto, rappacificatosi con sua moglie Ingelburga, abbandona Maria che egli avea sposata quattro anni prima (1200).
- 1201-1210. Il re d'Inghilterra perde la maggior parte delle sue provincie di Francia (1203). Baldovino, conte di Fiandra, è eletto imperatore di Costantinopoli (1204). L'Inghilterra messa sotto interdetto dal pontefice Innocenzo III (1208). Concilio di Parigi che condanna ad essere bruciati quattordici discepoli del settario Amaury, coi libri della *Metafisica* d'Aristotele (1210).
- 1211-1220. Concilio di Pamiers contro gli Albigesi. Alfonso IX re di Castiglia, vincitore dei Maomettani in Spagna (1212). Battaglia di Bouvines guadagnata da Filippo Augusto contro Ottone ed il conte di Fiandra (1214). Concilio IV di Laterano, stabilisce il tempo della confessione sacramentale (1215). I Franchi in Egitto (1218).
- 1221-1250. Il cancelliere di Francia ottiene il diritto di sedere fra i pari (1225). San Luigi IX: la regina Bianca, reggente (1226). Invasione di Gengis-kan (1227). L'imperatore Federico II incoronato a Gerusalemme (1229). Riunione dei regni di Leon e di Castiglia (1230).
- 1231-1240. Prima bolla peggli Ordini mendicanti, del pontefice Gregorio IX (1231). San Luigi assoggetta gli ecclesiastici al giudizio del re e dei signori nelle cause civili (1234). Lotte dei Guelfi e dei Ghibellini in Italia, gli uni favorendo il pontefice, gli altri l'imperatore (1256). San Luigi reprime i tentativi del clero sull'amministrazione temporale: ricusa la corona imperiale offertagli dal pontefice a danno di Federico II scomunicato (1259).
- 1241-1250. Concilio di Lione, che accorda il cappello rosso ai cardinali (1245). Frà Giovanni da Carpi penetra nella Tartaria (1246). San Luigi parte per Terrasanta (1248): è sconfitto e fatto prigioniero (1250).
- 1251-1260. Suo ritorno in Francia (1254). Gl'inquisitori stabiliti in Francia (1255). La Germania è senza capo. I baroni inglesi, ribelli al re Enrico III, lo obbligano ad una riforma del governo (1258). Fondazione dell'ospedale dei Trecento ciechi fatta da san Luigi. Alfonso X ordina di scrivere gli atti pubblici in lingua vulgare. La bussola è conosciuta ed usata in Francia (1260).
- 1261-1270. Concilio di Parigi contro i Catari. Il luogotenente di Michele Paleologo prende Costantinopoli, scacciandone Baldovino II (1261). Le isole Baleari costituiscono il regno di Majorca (1262). Carlo d'Anjou, re di Napoli (1266). San Luigi si suppone dia la *Prammatica sanzione* (1269): pubblica i suoi statuti, e parte nuovamente per la crociata; arriva a Tunisi, e vi muore di peste (1270). Viaggi di Marco Polo.

EPOCA XIII.

- 1271-1280. Filippo III l'Ardito porta a spalle da Parigi a San Dionigi le ossa del re Luigi suo padre (1271). Rodolfo di Absburgo, primo della casa d'Austria, eletto

- imperatore di Germania. Fine del dominio dei Franchi a Costantinopoli per la morte di Baldovino II (1273). Filippo l'Ardito cede il contado vencesino al pontefice (1274). Il re Filippo fa appiccare Pietro de La Brosse divenuto suo primo ministro, dopo di essere stato barbiere di Luigi IX (1278). Concilio d'Angers contro il clero che disprezzava la scomunica (1279). I Veneziani inventano gli specchi.
- 1281-1290. Vespri siciliani: il pontefice scomunica tutti gli abitanti di Palermo (1282). Leolino principe di Galles, è ucciso, e suo fratello viene escluso per ordine del re d'Inghilterra Edoardo, il quale unisce questo principato alla corona (1285). Il re d'Inghilterra rinuncia il Quercy in favore di Filippo il Bello (1290).
- 1291-1300. I Genovesi scoprono le Canarie. I Franchi abbandonano la Siria (1291). Edoardo d'Inghilterra invade la Scozia, obbliga il re a consegnargli la corona, e lo rinchioda nella torre di Londra; abbrucia gli archivj, e manda guarnigione in tutte le città (1296). I cannocchiali sono conosciuti in Francia (1500). Risorgono le arti in Italia con Cimabue, Oderisi, Nicola da Pisa, Arnolfo, Gaddo Gaddi.
- 1501-1310. Contese tra il pontefice Bonifazio VIII e Filippo il Bello, il quale rifiuta riconoscere per superiore il capo della gerarchia ecclesiastica (1301). Assemblea su ciò tenuta dal re a Parigi, ove i notabili delle principali città intervengono (1502). Il pontefice Bonifazio muore senza pubblicare una bolla, in cui dichiarava i suoi diritti temporali. Benedetto XI suo successore (1303) disapprova le pretese del suo predecessore. Guglielmo Tell; origine della Confederazione elvetica (1508). I pontefici trasportano la loro sede ad Avignone (1509). Dante, Petrarca, Boccaccio.
- 1311-1520. Concilio di Vienne. Condanna dei Templari (1511). Giovanni XXII pontefice (1516). Legge Salica, che esclude le donne dal trono di Francia (1317). Scismatici abbruciati. Il re tenta introdurre in Francia l'uniformità dei pesi e delle misure (1320).
- 1521-1550. Concilio d'Avignone contro gli avvelenatori ed incantatori (1521). Filippo VI, primo dei Valois, nominato dal re dagli Stati (1328). Edoardo III, re d'Inghilterra, va ad Amiens per offrire omaggio al re di Francia (1329). Invenzione della polvere da cannone, fatta da Bertoldo Schwartz (1330).
- 1331-1340. I Turchi s'impadroniscono di Nicea (1333). Abusaid, ultimo gengiskanide di Persia: anarchia di venticinque anni. Nasce Tamerlano (1555). Nuova guerra tra Francia e Inghilterra (1556). Edoardo III prende il titolo di re di Francia, ed aggiunge i gigli allo stemma d'Inghilterra (1339). Primo uso del cannone (1340).
- 1541-1350. L'impero di Germania, offerto a quattro principi, tocca a Carlo IV, figlio del re di Boemia. Edoardo III prende Calais. Cola di Rienzo (1547). Peste orribile (1348). Il Delfinato e la contea di Montpellier uniti alla Francia. Edoardo istituisce l'ordine della Giarrettiera (1349).
- 1351-1360. Carlo IV pubblica la *Bolla d'oro*, opera del giureconsulto Bartolo (1356). Re Giovanni prigioniero degli Inglesi. Il delfino Carlo reggente convoca gli Stati (1356). Cospirazione di Stefano Marcel a favore degli Inglesi (1356). I contadini si sollevano contro i signori, formando una confederazione, chiamata la *Jacquerie*. Pace tra Francia e Inghilterra; liberazione del re Giovanni (1560).
- 1561-1370. I ducati di Borgogna, di Normandia, le contee di Tolosa e di Champagne unite alla Francia (1561). Il parlamento d'Inghilterra ricusa al pontefice il tributo (1366). Tamerlano comincia le sue conquiste in Oriente (1570).
- 1371-1380. Vittoria dei Francesi comandati dal connestabile Bertrando Duguesclin. Sommissione del Poitou e della Bretagna (1373). Sbarco dei Francesi in Inghilterra. Morte d'Edoardo III (1577). Duplice elezione di pontefici per quarant'anni (1378). Morte di Carlo V: la sua biblioteca di novecento manoscritti fu la prima origine della Biblioteca reale (1580).
- 1381-1590. Il duca d'Anjou tenta salire sul trono di Napoli. Carlo VI infierisce contro i Parigini ribellatisi a motivo delle enormi imposte (1582). Venceslao vende la libertà delle città d'Alemagna ad alcuni signori (1585). Il re d'Armenia, scacciato dai Turchi, arriva in Inghilterra. Si comincia il duomo di Milano (1586). Bonifazio IX eletto pontefice, vivo ancora Clemente VII (1589). Gli Zeni scoprono la Groenlandia e le parti più settentrionali dell'America.

- 1591-1400. Re Carlo VI demente: invenzione del giuoco delle carte (1393). Primo concilio nazionale di Francia a Parigi (1395). La repubblica di Genova si dà alla Francia. Battaglia di Nicopoli in Ungheria contro Bajazet, ove perisce il fiore della nobiltà francese (1396). L'imperator greco Manuele Paleologo minacciato da Bajazet; arriva a Parigi. I principi alemanni depongono Venceslao; eleggono Federico di Brunswick, poscia Roberto conte palatino (1400).
- 1401-1410. Conquista delle Canarie, supposta fatta da Giovanni di Betancourt (1402). Muore Tamerlano, partendo per la conquista della Cina (1405). Dissensione nella famiglia reale di Francia durante la demenza di Carlo VI. Il duca di Borgogna fa assassinare il duca d'Orleans (1407). Genova riacquista la sua indipendenza. Guerra civile in Francia (1410).
- 1411-1420. I principi francesi, armati contro la Corte, chiamano gl'Inglesi in Francia (1412). Concilio di Costanza, che fa il pontefice sottoposto all'autorità dei concilj (1414). Scoperta di Porto Santo (1418) e di Madera (1419), fatta dai Portoghesi. Il re di Francia cede la corona al re d'Inghilterra Enrico V: il delfino vi si oppone, e vedonsi nel medesimo tempo in Francia due re, due regine, due reggenti, due parlamenti e due università di Parigi (1420).
- 1421-1450. Carlo VII tenta espellere gl'Inglesi dal regno. Enrico VI d'Inghilterra, fanciullo, succede ad Enrico V suo padre, ed assume il titolo di re di Francia, che i suoi successori portarono fin al principio del corrente secolo (1422). Primo lazzeretto istituito dai Veneziani (1425). Il sultano d'Egitto sbarca in Cipro, facendovi prigioniero il re Giovanni II (1426). Gli Inglesi assedian Orleans (1428): Giovanna d'Arco gli obbliga a ritirarsi, continua le sue vittorie, e Carlo VII è incoronato a Reims (1429). Giovanna prigioniera degli Inglesi (1450).
- 1451-1440. Gli Inglesi fanno giudicare Giovanna: è abbruciata viva a Rouen. Enrico VI, re d'Inghilterra, consacrato re di Francia a Parigi. Il re Carlo VII continua la guerra con vantaggio (1431). Carlo VII prende Parigi, e ne scaccia gl'Inglesi (1456). Assemblea di Bourges, in cui viene stabilita la *Prammatica sanzione*, la quale determina i diritti e le libertà della Chiesa gallicana (1438). Scissione definitiva della Chiesa greca dalla Chiesa latina. Invenzione della stampa con caratteri mobili (1440).
- 1441-1450. Tregua tra Francia e Inghilterra (1444). Fondazione della biblioteca Vaticana (1446). Scoperta delle isole di Capo Verde (1449). Gl'Inglesi sono snidati dalla Normandia e dalla Gujenna. La stampa produce molte grandi opere (1450). Comincia la fabbrica di San Pietro Vaticano.
- 1451-1460. Costantino XII e Demetrio Paleolochi si disputano l'impero. Demetrio chiama in suo soccorso l'imperatore ottomano Maometto II, che s'impadronisce di Costantinopoli e mette fine all'impero d'Oriente (1453). L'incisione in rame trae origine dai nielli. Maometto II assedia Belgrado (1456). I dotti greci rifuggono in Italia, e vi propagano cognizioni. Sbarco dei Francesi in Inghilterra (1457).
- 1461-1470. Re Luigi XI sopprime la *Prammatica sanzione*. Cessione del Roussillon e della Cerdagna alla Francia (1463). Il pontefice Paolo II conferisce il titolo di *cristianissimo* al re di Francia. Guerra del Bene pubblico, ossia lega dei signori francesi contro l'oppressione della Corte (1465). La stampa s'introduce in Francia (1470).
- 1471-1480. Fine della casa di Lancaster in Inghilterra. Edoardo IV, primo re della casa di York. Istituzione dell'ordine di San Michele in Francia (1471). Riunione della Gujenna alla Francia (1472). Prima alleanza tra Francia e gli Svizzeri (1474). Sbarco d'Edoardo a Calais (1475). Riunione della Borgogna alla Francia. I primi monti di pietà a Perugia (1477). I Turchi in Italia. Luigi XI istituisce le poste. Il titolo di *maestà* dato ai re (1480).
- 1481-1490. Luigi XI erede della Provenza (1481). Scoperta del Congo. Enrico VII primo re della casa di Tudor in Inghilterra (1485). Scoperta del capo di Buona Speranza (1486). Fine dei re Franchi di Cipro per la cessione fattane da Caterina Cornaro ai Veneziani (1489).

ÉPOCHE XIV E XV.

- 1491-1500. Scoperta dell'isola di San Salvador fatta da Cristoforo Colombo (1492), e delle Antille (1495). Carlo VIII si propone la conquista di Napoli (1495); prende Napoli, e ritorna in Francia (1496). Istituzione del Gran Consiglio (1497). Scoperta dell'isola della Trinità, delle coste orientali d'Africa, della costa del Malabar (1498), delle coste orientali d'America fatta da Amerigo Vespucci (1499), del Brasile, del fiume delle Amazzoni e di Terra Nuova da Giovanni Cabotto (1500).
- 1501-1510. Ismael Sofi, primo scia di Persia, ristabilisce la setta d'Alì (1501). I Francesi abbandonano Napoli, che resta alla casa d'Aragona (1505). Guerra tra i Veneziani ed il sultano ottomano (1504). Scoperta del Madagascar e di Scilan (1506). Lega di Cambrai contro Venezia (1508). Lega contro la Francia (1510). Raffaello, Michelangelo, Lionardo da Vinci, Andrea del Sarto, altri rinomati artisti.
- 1511-1520. Scoperta delle isole della Sonda e delle Moluche (1511), della Florida (1512), e del mare del Sud. Leone X pontefice: concilio di Laterano contro la Prammatica sanzione di Francia (1515). Alla morte della regina Anna viene prescritto in Francia l'uso del bruno pel lutto dei re, invece del rosso (1514). Concordato tra Francesco I e Leone X, contro di cui protestano il clero, le università ed i parlamenti di Francia. Scoperta del Perù (1515). Lutero predica la riforma (1517). Scoperta della Cina e del Messico. Riunione dell'Egitto all'impero ottomano (1518). Magellano scopre la Terra del fuoco (1520), poscia le isole Filippine: primo giro attorno al mondo.
- 1521-1530. Continua la guerra dei Francesi in Italia: Bajardo vi si segnala (1523), ed è ucciso. Sconfitta dei Francesi (1524). Francesco I alla battaglia di Pavia prigioniero (1525); recupera la libertà col cedere molte provincie (1526). Concilio di Bourges e di Liona contro Lutero. Fernel misura un arco del meridiano. Doria ristabilisce la repubblica di Genova (1528). Dieta d'Augusta. Muore in Deli il sultano Mirza Babur fondatore dell'impero del Granmogol (1530). S'introduce la coltivazione del grano-turco.
- 1531-1540. Origine dei Medici di Firenze. Enrico VIII è riconosciuto capo supremo della Chiesa d'Inghilterra dal parlamento (1531). Caterina de' Medici sposa Enrico d'Orleans (1535). Spedizione di Carlo V in Africa, e presa di Tunisi contro Barbarossa Ariadeno, ammiraglio di Solimano II (1535). Il decreto di Villers Cotterets prescrive l'uso della lingua francese alla Corte e nei tribunali (1539).
- 1541-1550. Convocazione del concilio di Trento contro i novatori in materia religiosa. Alleanza di Francesco I con Solimano II. Scoperta del Giappone (1542) e del Mississippi (1545). Battaglia di Ceresole, vinta dai Francesi contro gl'Imperiali (1544). Apresi il concilio di Trento (1545). Lutero muore (1548). Protestanti condannati al fuoco in Parigi (1549).
- 1551-1560. Le truppe di Solimano II invadono l'Ungheria (1552). I Francesi devastano i Paesi-Bassi (1554). Carlo V abdica in favore del figlio e del fratello (1556): si ritira in un convento dell'Estremadura (1557), dove muore. Morte di Maria la Cattolica, regina d'Inghilterra. Elisabetta le succede, ad esclusione di Maria Stuarda regina di Scozia (1558). Il parlamento inglese proscrive la religione cattolica. L'inquisizione di Spagna condanna i Protestanti al fuoco (1559). Congiura d'Amboise fatta dai Protestanti (1560).
- 1561-1570. Caterina de' Medici governa in nome di Carlo IX. Colloquio di Poissy tra i Cattolici ed i Protestanti (1561). Principio della guerra di religione in Francia. Giovanna d'Albret, madre di Enrico IV, vedova, regna sola in Navarra (1562). Esso Enrico principe di Navarra, di quindici anni, è creato capo dei Protestanti da sua madre (1569). L'ammiraglio Coligny comanda il loro esercito (1570).
- 1571-1580. Cipro presa dai Turchi, che perdono la battaglia di Lepanto (1571). La schiatta degli Jagelloni estinta in Polonia. Notte del San Bartolomeo. Enrico re di Navarra (1572). Morte di Carlo IX (1574). I Cattolici malcontenti della tolleranza del re verso i Protestanti, formano delle associazioni che diedero origine alla Lega (1576). Gli Stati di Blois sostengono la Lega. Guerra contro i Protestanti (1577). Istituzione dell'ordine dello Spirito santo (1579). Primo uso dei

- petardi fatto all'assedio di Cahors da Enrico di Navarra (1580). Drake fa il giro del globo. Ariosto, Tasso, accademia della Crusca.
- 1581-1590. Scoperta della Siberia fatta dai Cosacchi (1581). Riforma del calendario per ordine del pontefice Gregorio XIII (1582). Per la morte del duca d'Anjou, Enrico di Navarra diventa l'erede presuntivo della corona di Francia. Primo stabilimento degl'Inglese in America (1584). Sisto V pontefice fa innalzare da Domenico Fontana l'obelisco, trasportato dall'Egitto a Roma sotto Caligola (1586). Maria Stuarda, regina della Scozia, decapitata (1587). I faziosi componenti la Lega domandano al re di Francia il concilio di Trento, l'inquisizione e forme diverse di governo (1588). Giacomo Clément assassina Enrico III. Enrico di Navarra, capo dei Borboni, eredita la corona; i faziosi della Lega ricusano di riconoscerlo, e proclamano il cardinale di Bourbon col nome di Carlo X (1589). Battaglia d'Ivry (1590).
- 1591-1600. I vescovi di Francia dichiarano nulle le bolle del pontefice contro Enrico IV (1591). Sigismondo Wasa, re di Polonia, vi unisce la Svezia (1592). Enrico IV, convertito alla fede cattolica (1595), entra in Parigi: vi è riconosciuto re di Francia (1594), e sottomette a poco a poco le provincie occupate dai faziosi. Editto di Nantes favorevole ai Protestanti (1598). Sully soprantendente delle finanze (1599). L'Inghilterra stabilisce la Compagnia delle Indie orientali. Invenzione del termometro (1600).
- 1601-1610. Matrimonio di Enrico IV con Maria de' Medici (1601). Esaltazione degli Stuart al trono d'Inghilterra in Giacomo. I Gesuiti richiamati (1603). Prima colonia francese al Canada (1604). Cospirazione di alcuni signori contro Enrico IV, che perdona (1605). Quebec fondata da un francese (1608). Enrico IV è assassinato da Ravaillac. Luigi XIII gli succede. Il parlamento di Parigi conferisce la reggenza a Maria de' Medici, madre del re. Espulsione definitiva dei Mori dalla Spagna. Osservazione delle macchie del sole e della sua rotazione fatta da Galileo Galilei (1610).
- 1611-1620. Esaltazione della casa di Romanof al trono di Russia (1615). Ultima assemblea degli Stati generali a Parigi (1614 fino al 1788). Morte di Shakspeare. La casa di Brandeburgo ottiene il ducato di Prussia (1618). Riunione del Bearnese e della Navarra alla Francia (1620).
- 1621-1630. Guerra di religione in Francia (1621). Pacificazione e conferma dell'editto di Nantes (1622). Il cardinale Richelieu nel consiglio di Luigi XIII (1624). Carlo re d'Inghilterra (1625). Bill dei diritti accordato dal re (1628). Descartes fa conoscere la refrazione astronomica (1629). Peste in Italia: gli untori (1630).
- 1631-1640. Richelieu fa ogni sforzo per denigrare i grandi della Corte. Cristina regina di Svezia (1632). Amurat IV permette ai Turchi l'uso del vino (1633). Urbano Grandier, parroco di San Pietro a Loudun, abbruciato vivo come stregone (1634). Fondazione dell'Accademia francese (1635). Insurrezione in Iscozia contro la nuova liturgia (1637). Carlo si determina a muover guerra alla Scozia. Federico Guglielmo succede a suo padre margravio di Brandeburgo. Il Portogallo si stacca dalla Spagna, e la casa di Braganza ne ottiene il trono (1640). Scoperta della Nuova Olanda.
- 1641-1650. Insurrezione in Irlanda. Il re Carlo ed il parlamento d'Inghilterra in guerra fra di loro. Mazarino succede a Richelieu nel consiglio (1642). Luigi XIV. Battaglia di Rocroy, vinta da Condé il Grande. Mazarino primo ministro. Barometro di Torricelli (1645). Oliviero Cromwell si distingue fra i parlamentari all'assedio di York contro re Carlo (1644). Pace di Westfalia, che mette fine alla guerra dei Trent'anni. L'Alsazia unita alla Francia. Libertà germanica. Equilibrio dell'Europa (1648). Condannato Carlo I dal parlamento d'Inghilterra, si stabilisce la repubblica inglese. Disordini della Fronda in Francia (1649).

EPOCA XVI.

- 1651-1660. Ritirata di Mazarino (1651). Si avvicina di nuovo alla Francia, rientra in consiglio, se n'allontana ancora (1652); ritorna trionfante a Parigi. Oliviero Cromwell eletto *protettore* d'Inghilterra (1653). La regina Cristina di Svezia abdica la corona, e si ritira a Roma (1654). Alleanza di Luigi XIV con Cromwell

- (1653). Questi rifiuta la corona offertagli dal parlamento. Sovranità della Prussia riconosciuta dal re di Polonia. Il caffè portato in Francia (1657). Morte di Cromwell; suo figlio Riccardo gli succede (1658). Pace de' Pirenei (1659). Ristabilimento degli Stuart in Inghilterra: Carlo II re. Rivoluzione in Danimarca (1660).
- 1661-1670. Morte di Mazarino. Luigi XIV governa da se medesimo. Colbert direttore generale delle finanze (1661). Accademia delle Iscrizioni a Parigi. Riunione del contado Venesino alla Francia. Il canale di Linguadoca è cominciato (1664). Accademia delle Scienze a Parigi (1666). Abdicazione di Giovanni Casimiro re di Polonia (1668). Ministero di Louvois; divise, bajonette, granatieri, esercito di quattrocincquantamila uomini. Giansenismo.
- 1671-1680. Cassini. Telescopio di Newton (1672). Giovanni Sobieski vince i Turchi: viene eletto re di Polonia. Orologi a molla di Huygens (1674). Morte del generale Turenne. Celerità della luce calcolata da Römer (1675). Pace di Nimega. La Franca Contea unita alla Francia. Morte di Köproli, ministro ottomano (1678). Pace generale in Francia. I Comuni d'Inghilterra ottengono il bill dell'*Habeas corpus* (1679). Primi atti del re d'Inghilterra contro i Protestanti (1680).
- 1681-1690. Assemblea generale del clero di Francia, che decreta le quattro proposizioni della Chiesa gallicana sul potere ecclesiastico. Pietro il Grande di Russia giunge al trono (1682). Kara Mustafà assedia Vienna; è sbaragliato da Sobieski re di Polonia (1683). Quietismo. Luigi XIV revoca l'editto di Nantes che proteggeva i Protestanti. Giacomo II re d'Inghilterra. Federico Guglielmo, margravio di Brandeburgo, accoglie ventimila Francesi protestanti (1685). Lega d'Augusta contro Luigi XIV (1686). La corona d'Ungheria passa all'Austria. Malcontento in Inghilterra per causa di religione. Lo statolder vi sbarca. Giacomo II abbandona il trono (1688). Guglielmo III, principe di Orange e statolder, eletto re d'Inghilterra. Saccheggio del Palatinato per ordine di Luigi XIV. Il maresciallo Catinat in Italia (1690).
- 1691-1700. Costui vittoria a Marsaglia (1695) Stabilimento della banca di Londra (1694). Cominciamenti della marina russa. Carlo XII re di Svezia. Querele dogmatiche tra Bossuet e Fenelon (1697). Omaggio della Lorena a Luigi XIV (1699). Il duca d'Anjou è istituito erede della corona di Spagna. L'imperatore riconosce la Prussia come regno (1700). Estinzione della linea austriaca spagnuola. Guerra di successione.
- 1701-1710. Federico si proclama re di Prussia, e s'incorona (1701). Pietro il Grande fonda Pietroburgo (1705). Bossuet muore. Stanislao Lesczynski re di Polonia (1704). Atto di unione dell'Inghilterra colla Scozia (1706). Carlo XII vinto dai Russi a Pultava. Cattiva condizione di Luigi XIV a fronte delle potenze del Nord (1710).
- 1711-1720. Ingrandimento del regno di Prussia (1711). Pace d'Utrecht tra la Francia e gli Alleati. Federico il Grande re di Prussia. Bolla *Unigenitus* (1715). Due principi *legittimati* sono dichiarati atti a succedere alla corona di Francia in mancanza di discendenti diretti. Giorgio, primo re della casa d'Annover (1714). Morte di Luigi XIV.

EPOCA XVII.

- Luigi XV succede al suo bisavolo. Reggenza del duca d'Orleans (1715). Banca di Law (1716). Coltura del caffè introdotta al Surinam (1718) dieci anni prima che alla Martinica. Gli stati della Svezia eleggono Ulrica-Eleonora a succedere a Carlo XII (1719). Il suo sposo Federico è associato al trono (1720).
- 1721-1730. Primato della Russia nel Nord dell'Europa. Pietro il Grande prende il titolo di *autocrato*. Fondazione di Potsdam (1724). Morte di Pietro autocrato: Caterina gli succede (1725). Accademia delle scienze a Pietroburgo (1726). Morte di Newton (1727). I Corsi si ribellano contro Genova (1730).
- 1731-1740. Un bill del parlamento d'Inghilterra introduce la lingua inglese in tutti gli atti giudiziarij (1731). Teodoro, barone di Neuhoof, creato re di Corsica (1736). La casa di Lorena chiamata al trono di Toscana (1737). Pace di Vienna, che cede la Lorena alla Francia (1738). Libertà di commercio concessa dall'Inghil-

- terra alle colonie (1739). Federico II il Grande, re di Prussia. Estinzione della linea di Absburgo colla morte di Carlo VI. Esaltazione di Maria Teresa al trono imperiale, e guerre della successione. Ivan VI, czar di Russia (1740).
- 1741-1750. Ivan è detronizzato, Elisabetta Petrowna proclamata (1741). Guerra dei Turchi contro i Persiani, comandati da Thamasp-Kouli-kan (1743). Gli accademici francesi dimostrano lo schiacciamento del globo (1744). Esaltazione della casa di Lorena al trono imperiale (1745). Genova repubblica dopo scacciati gli Austriaci (1746). Pace generale d'Aquisgrana (1748). Ercolano scoperta (1749). Lamoignon succede a Daguesseau cancelliere di Francia (1750).
- 1751-1760. La casa di Gottorp chiamata al trono di Svezia. Luigi XV fonda la Scuola militare (1751). Otman III rinnova la proibizione fatta da Maometto ai Turchi di bere vino (1754). Tremuoto di Lisbona. Lo stabilimento francese di Scindernagor, nelle Indie orientali, preso dagl'Inglese: fondazione della potenza inglese nelle Indie (1757). Scoperta dei parafulmini (1757), e dei cannocchiali acromatici fatta da Dollond (1758). Giorgio III re d'Inghilterra (1760).
- 1761-1770. Primi movimenti contro i Gesuiti in Francia. Patto di famiglia tra i Borboni di Francia, di Spagna, di Napoli e di Parma (1761). Pietro III czar subito detronizzato da Caterina II. Pace d'Amburgo e di Hubertsburgo. Decreti delle Corti sovrane contro i Gesuiti (1762). Stanislao Poniatowski re di Polonia (1764). Morte del delfino padre di Luigi XVI (1765). Cessione della Corsica alla Francia (1767). Scoperta dell'arcipelago dei Navigatori e di quello della Luigiana, fatta da Bougainville (1768). Soppressione della Compagnia delle Indie francesi (1770).
- 1771-1780. Sommosa nei parlamenti di Francia, in conseguenza di nuovi editti firmati dal cancelliere Maupeou (1771). Prima spartizione della Polonia. Una rivoluzione in Isvezia accresce il poter reale (1772). Soppressione dei Gesuiti fatta dal pontefice Clemente XIV (1773). Luigi XVI re di Francia, Franklin, Washington. Il congresso americano è aperto (1774). Principiano le ostilità fra l'Inghilterra e l'America (1775). Lavoisier decompone i gas (1775). Confederazione ed atto di unione delle colonie inglesi d'America (1776). La Francia tratta colla Confederazione americana (1778). Scoperte di Cook (1774-1778). Giuseppe II re di Boemia e d'Ungheria (1780).
- 1781-1790. Herschel trova il pianeta urano (1781). Saussure inventa l'igrometro a capelli, Mongolfier gli aerostati, Mesmer il magnetismo animale. L'Inghilterra riconosce l'indipendenza degli Stati Uniti d'America (1782). La Crimea in potere della Russia. Ministero di Fox. Pace di Versailles, che rende libero Dunkerque (1785). Alleanza della Francia co' Paesi Bassi (1783). Origine dei tumulti nei Paesi Bassi (1787).

EPOCA XVIII.

- Primi turbamenti politici in Francia (1788). Gli Stati generali, radunati a Versailles, si costituiscono in assemblea nazionale (1789). Confederazione dei Belgi. Leopoldo II imperatore di Germania (1790).
- 1791-1800. Luigi XVI accetta la costituzione di Francia (1791). Pace di Jassy tra la Porta e la Russia. Francesco II succede a Leopoldo imperatore. A Gustavo III assassinato succede Gustavo IV. La repubblica proclamata in Francia. Luigi XVI arrestato (1792) e mandato a morte (1795). Confederazione dell'Europa contro la Francia. Kosciusko si solleva contro la Russia in conseguenza di un nuovo smembramento della Polonia, ma i suoi tentativi escono vani (1794). Abolizione dello Statolderato (1795). Napoleone Buonaparte nominato generale in capo dell'esercito d'Italia. Paolo imperatore di Russia. Diversi trattati di pace tra la Francia e gli Stati d'Europa (1796). La Lombardia e le isole veneziane in potere della Francia (1796). Conquista dell'Egitto fatta dai Francesi. Morte di Stanislao Poniatowski, ultimo re di Polonia (1798). Gl'Inglese s'impadroniscono del regno del Misore nell'India, e fanno morire Tippu-Saib. Governo consolare in Francia. Morte di Washington (1799). Nuovo trattato di commercio tra la Francia e gli Stati Uniti d'America. Schröter scopre la rotazione

del pianeta mercurio (1800). Jenner trova la vaccinazione. Galvanismo, e pila di Volta. Viaggio di Humboldt e Bonpland.

- 1801-1810. Piazzi scopre la cerere. Irlanda riunita alla Gran Bretagna. Pace di Luneville. Assassinio del czar Paolo (1801). Concordato a Parigi fra il papa e la Francia. Madera occupata dagli Inglesi. L'Egitto sgombrato da' Francesi; pace d'Amiens (1802). Buonaparte console in vita. Comizj di Lione. Sennefelder trova la litografia. Olbers scopre la pallade, poi la vesta, e Harding la giunone. I Vahabiti in Arabia (1803); nell'India i Maratti vinti dagli Inglesi che occupano Agra e Deli. I Negri di San Domingo. Codice Napoleone (1804). Napoleone imperatore dei Francesi e re d'Italia. Cessa l'impero di Germania, comincia quello d'Austria. Pace di Presburgo (1805). Guerre dei Russi in Persia. Battaglia di Trafalgar, di Caldiero, di Austerlitz. Gli Inglesi occupano il Capo (1806). Muore Pitt. Russia e Prussia guerreggiano la Francia. Battaglia di Jena. Confederazione del Reno. I Napoleonidi sui troni. Pace di Tilsitt (1807). Prima barca a vapore. Guerra di Spagna (1808) e dell'Austria (1809). Pace di Vienna.
- 1811-1820. Federazione americana di Venezuela. Sterminio dei Mamelucchi in Egitto. Concilio di Parigi. Guerra di Russia (1812). Battaglia di Lipsia (1813). Ripristinamento delle dinastie (1814). Pace di Tefflis tra la Persia e la Russia: guerra degli Inglesi contro il Nepal nell'India. Congresso di Vienna (1815). Ritorno di Napoleone; battaglia di Waterloo. Santa Alleanza. Proibizione della tratta dei Negri. Bernadotte fatto re, congresso (1818). Indipendenza dell'America meridionale. Sollevazione di Spagna (1820), d'Italia, degli Elleni, di San Domingo.
- 1821-1830. Morte di Napoleone (1821). Tipografia ad Alessandria d'Egitto. Immensi progressi dell'industria e del pensiero nella pace. Fari a fuoco fisso di Mathieu e Fresnel (1822). Il capitano Franklin compie la scoperta d'America. Messico indipendente; si allea colla Colombia (1825). Bolivar dittatore. Battaglia di Ayacucho nel Perù (1824). Distruzione dei Gianizzeri. Ponte di ferro tra l'Inghilterra e l'Irlanda. Congresso di Panama. Guerra tra la Russia e la Persia (1827). Battaglia di Navarino (1827). Indipendenza greca (1828). Pace d'Adrianopoli (1829). Il re di Spagna abolisce la legge salica. Algeri presa da' Francesi. Rivoluzione di Francia, Paesi Bassi, Polonia, Romagna, Brunswick. I protocolli. Strade di ferro. Macchine a vapore. Sansimonismo. Le banche. Giornalismo (1830).
- 1831-1840. Soffocate le rivoluzioni; stabiliti i regni del Belgio e di Grecia. Cholera (1851). Bill di riforma in Inghilterra. Gli Egiziani battono i Turchi (1832). Guerra civile in Ispagna e Portogallo (1834). Lega doganale tedesca. La pace armata (1835). Gli Arabi e l'Egitto. Socialismo predicato in Francia, attuato in Inghilterra (1853). Razionalismo sviluppato in Germania (1836), esteso in Francia (1840).
- 1841-1858. La nazionalità slava tende a ricostituirsi. Immenso movimento del pensiero e del sentimento. Pio IX eletto papa (1846). Guerra degli Stati Uniti d'America contro il Messico (1847). Luigi Filippo è cacciato dalla Francia, la quale si dichiara repubblica. Ne consegue un movimento di tutta Europa, politico e sociale. L'Italia si riforma, e vuole intera la nazionalità e larghissima la libertà (1848). La rivoluzione è soffogata in essa e tutt'altrove (1849). Luigi Buonaparte mette il freno alla Francia, se ne fa presidente, poi imperatore (1852). Guerra delle potenze occidentali contro la Russia, finita colla pace di Parigi (1857). La Cina scossa da una rivoluzione interiore (1856). L'India sollevata contro l'Inghilterra (1857). Il sistema dei debiti portato all'esagerazione. Strade ferrate e telegrafi elettrici sopprimono le distanze. Rivoluzione italiana (1859).

§ 15. — Concordanza della cronologia sacra colla storia profana.

Alla cronologia sacra fu più volte opposta l'antichità dell'Egitto: ma questo paese è ancora un enigma quasi insolubile; mute, come le sue mummie, ne sembrano le rovine; e le investigazioni dei sapienti non ne hanno tratto che zodiaci ed obelischi, nulla profittevoli all'istruzione ed al progresso dei moderni. E che sperar di meglio? Il popolo egiziano, nudrito d'idee superstiziose, restò affatto ignaro di quanto riguardava la storia sua propria; le cognizioni chiuse nel recinto dei tempj, non si sparsero mai di fuori.

È facile comprendere quanto una tale pubblica educazione fosse atta a rendere la storia oscura ed alterare la tradizione, più ancora che il lasso dei secoli. Nè noi dobbiamo giudicare antico un popolo perchè non ne conosciamo l'origine. Ognuno sa che il regno della soperchieria non dura tanto, da poter supporre che un tale stato di cose a lungo durasse in Egitto; nè il moto intellettuale d'una grande nazione può essere stato rattenuto a segno da mantenerla migliaja di secoli nell'ignoranza. La barbarie di tutti i popoli che nei tempi antichi abitavano le rive del Mediterraneo, è anch'essa una prova che di recente vi si erano stabiliti. Documenti confermano quest'asserzione.

Giorgio Sincello, patriarca di Costantinopoli, ci lasciò una monografia preziosa, scritta nell'viii secolo. La vecchia *cronaca egiziana* da lui riportata conta 56,525 anni dal regno del Sole, onde ha principio la monarchia d'Egitto fino a Nectanebo II, 22 anni prima della dominazione d'Alessandro. Questa lunga serie di secoli, durante i quali gli Egiziani dicevano aver avuto regno Dei e semidei, a giudizio dello stesso Sincello era un puro simbolo, un periodo astronomico che indicava la tornata del punto equinoziale al primo grado della costellazione dell'ariete. E ben vero che noi ora sappiamo che la rivoluzione della linea degli equinozj si compie in un tempo minore di quello dato dal Sincello, cioè in 25,868 anni; ma i moderni pervennero a conoscerlo mediante stromenti d'esattezza meravigliosa. I Greci, mancanti d'una misura molto precisa degli angoli, credevano che l'equinozio retrocedesse solo d'un grado ogni cento anni, e dividendo la circonferenza di 360 gradi, contavano 36,000 anni per l'intera rivoluzione della linea equinoziale. Gli Egiziani come i Cinesi dividevano lo zodiaco in 565°, onde quel periodo riusciva di 36,500 anni: ma avendo il loro anno un quarto di giorno meno del vero anno solare, vi aggiunsero il quarto di 36,500 giorni, cioè 25 anni; dal che risultava il numero tondo di 56,525 anni, che essi presero per la durata del mondo.

Di tutta questa serie di secoli la Cronaca c'insegna che 33,984 anni furono occupati dai regni del Sole, di Saturno e di altre divinità. Non restano dunque che 2541 anno pel regno degli uomini, ossia per l'intervallo da Menete a Nectanebo II; e poichè da questo all'era nostra numeransi 554 anni, ne risulta che la somma di 2895 anni, segna la durata della monarchia egizia av. C.

Manetone, contemporaneo di Tolomeo Filadelfo, sacerdote del tempio d'Eliopoli, lasciò una storia dell'Egitto, della quale ci rimangono pochi frammenti. Quest'opera, posteriore all'invasione dei Greci e dei Barbari, scritta dopo che la filosofia orientale era penetrata nei santuarj dell'Egitto, ci può dar solo un'idea sparuta dell'antica dottrina delle Caste sacerdotali: nondimeno offre ancora singolari riscontri colla storia sacra. La lunghezza dei regni ivi è chiaramente espressa in anni di 365 giorni, e lo stabilimento della monarchia egiziana vi si pone a 3900 anni prima dell'era nostra, vale a dire 4012 anni prima di quello che la Cronaca suppone: è duopo però riflettere che Manetone comprende nelle dinastie reali Osiride (il sole), Iside (la luna), Oro (l'universo), ed altre divinità anteriori ad Osiride, delle quali la Cronaca non fa parola, talchè le due date sembrano dover concordare.

D'altra parte Erodoto, sopra l'asserzione dei sacerdoti egiziani, computò la durata di loro monarchia fino a Seto di 11,540 anni. Sulla fede dei medesimi sacerdoti, Diodoro Siculo numera 9500 anni dal primo re d'Egitto fino alla conquista di Cambise, avvenuta l'anno 525 av. C.

Ora partendo Erodoto e Diodoro dal punto stesso, ed avendo Seto preceduto Cambise, doveva lo spazio indicato da Erodoto esser più breve di quello di Diodoro; e poichè avviene il contrario, è forza concludere che i sacerdoti consultati da Erodoto avranno contato anni più brevi di quelli dei quali parla Diodoro. Vogliasi inoltre osservare che i 9500 anni dati da Diodoro alla monarchia egizia, non erano anche a parer suo anni ordinarj, poichè egli stesso riduce quel tempo a meno della metà, e dice che molti Egiziani riguardavano quegli anni come composti di soli quattro mesi: oltre quest'anno di quattro mesi, un altro ve n'avea di tre soltanto, che divideva in quattro parti il tempo che il sole impiega per ritornare all'equinozio di primavera. Ad Oro veniva attribuita l'introduzione di questo periodo nel calendario, donde il nome di *horos* che i Greci avcano dato in altri tempi all'anno. Gli 11,340 anni di Erodoto pertanto, presi

per stagioni di tre mesi, danno 2794 anni solari, ai quali aggiunti i 707 anni che passarono da Seto all'era nostra, la monarchia egiziana sarebbe stata fondata 3501 anni av. C. Se i 9500 anni di Diodoro li computiamo per periodi di quattro mesi, avremo 2964 anni ordinarj e qualche frazione, ai quali aggiunti altri 525 da Cambise all'era nostra, la durata della monarchia egiziana sarebbe di 3489 anni.

Secondo questa interpretazione probabile, Diodoro ed Erodoto si troverebbero d'accordo, e le date loro corrisponderebbero a quelle della Cronaca; giacchè la differenza di circa 600 anni verrebbe dall'aver quegli storici contato i regni delle divinità favolose, quali sono Osiride, Iside, Tifone ed Oro.

A questa conghiettura, esposta da Melchiorre de L'Hermite, soggiungiamone un'altra. Erodoto dovette scambiare i 541 regni in altrettante generazioni, e ciò esagera il suo computo. Gli assicurarono i sacerdoti egizj che il sole, nell'intervallo fra Menete e Seto, cambiò quattro volte di sito, sorgendo ove dechina e viceversa. Mal pratico di cose astronomiche, egli dovette intendere così l'esposizione d'un fatto naturale. Usando gli Egizj l'anno di 365 giorni, ogni 4 anni veniva ad anticipare d'un giorno l'equinozio, e così le stagioni a percorrere tutti i mesi, ed aversi l'estate ov'era il fitto inverno. Bastano a ciò 4504 anni, cioè tre periodi compiuti.

Quanto a Diodoro, dev' esservi corso errore di scrittura. Dice egli che il regno degli Dei e degli uomini era durato 23,000 anni; poi ne assegna 18,000 agli Dei, e un po' meno di 15,000 agli uomini: sarebbero dunque 53,000. Esaminando però il testo vi troviamo (lib. 1. 44): *Μυθολογοῦσι δὲ αὐτῶν τινες, τὸ μὲν πρῶτον ἀρχῆι τῆς Αἰγύπτου θεοῦ τε καὶ ἥρωος ἔτη βραχὺ λείποντα τῶν μυριάδων καὶ ὀκτωμισχιλίων... ὅπ' ἀνθρώπων δὲ τὴν χῶραν βεβασιλεύσασθαι φασιν ἀπὸ μυριάδος ἔτη βραχὺ λείποντα τῶν πεντακισχιλίων, μέχρι τῆς ἐκαστοῦτῆς καὶ ὀγδοηκοστῆς ὀλυμπιάδος*; cioè: « Favoleggiano alcuni di essi (Egiziani) che in principio regnassero sull'Egitto gli Dei e gli eroi alquanto meno di 18,000 anni...; sotto gli uomini dicono essere stati, dopo la miriade, un po' meno di cinquemila anni, fino alla CLXXX olimpiade ecc. » L'errore potrebbe consistere nel leggere *μυριάδος* invece di *Μεμιάδος*, e credere volesse dire *dopo diecimila anni* invece di *dopo Meride*, varietà del nome del primo re d'Egitto. Fatta questa correzione, si concordano i due dati colla somma (18+5=23), e si viene a ridurre la cronologia umana degli Egizj alla misura delle altre nazioni.

Il regno degli uomini essendo cominciato nell'Egitto 2888 anni prima dell'era nostra, precedette di 733 anni la vocazione di Abramo, avvenuta 2155 anni av. C. secondo i Settanta. Dal diluvio ad Abramo, secondo gli stessi, sono 1251 anni. Il primo regno pertanto cominciò 518 anni dopo il diluvio, cioè al tempo di Phaleg, ch'è pur quello dello spartimento della terra, della formazione dei popoli in corpi politici, e dello stabilimento delle monarchie.

Beroso, sacerdote del tempio di Belo in Babilonia, al tempo della conquista d'Alessandro Magno pubblicò una storia de' Caldei, di cui leggiamo qualche estratto in Giuseppe Flavio. Quei frammenti ci offrono molti passi mirabilmente conformi alla Bibbia: per esempio in termini precisi è fatta menzione dell'arca che al finire del diluvio si fermò sopra una montagna dell'Armenia. Appoggiato non so a che, egli dava a Babilonia 150,000 anni. Questo periodo però così lungo comprendeva i tempi poetici, il regno degli Dei, la formazione degli esseri. Da Aloro, che fu il primo uomo, fino al diluvio, accaduto sotto Xisutro, conta Beroso dieci regni che avevano durato 120 *sari*; da Xisutro ad Eveco passarono soli nove sari e mezzo; e da Eveco, che regnò 2475 anni prima dell'era nostra, si cominciò a numerare ad anni solari. Il punto essenziale in questa cronologia sta nel determinare la durata del saro: ora il greco scrittore Suida, che viveva ai tempi di Alessio Comneno, determina precisamente questa lunghezza a 223 lunazioni, secondo le cognizioni ch'egli ebbe dai libri caldei di astronomia.

Il celebre Halley, che studiò non senza frutto i monumenti della fisica antica, applicossi nelle *Transazioni filosofiche* ad indagare se queste 223 lunazioni presentassero qualche periodo astronomico degno d'osservazione, atteso che un popolo di sua natura osservatore non poteva prenderle a caso per misura del tempo. Trovò che 19 rivoluzioni del sole intorno al nodo della luna avvengono nello stesso tempo che 223 lunazioni, e che perciò il sole, la luna ed il nodo si trovano press'a poco nella stessa posizione dopo 18 anni e 10 giorni. Gli eclissi di luna devono dunque riprodursi dopo

un tal tempo, e basterebbero per predirne il ritorno se l'analisi non ne offrisse mezzi più esatti e sicuri. Il saro dividevasi nel *nero* e nel *rosso*, che sono altri periodi scientifici, determinati da leggi naturali. Il nero era di tre anni, ed il rosso un mese intermedio tra il mese leggico ed il mese anomalistico che segna il ritornar della luna all'apogeo. Il detto di Suida è pur confermato da ciò, che *saro* in caldeo significa ritorno; onde possiamo dir francamente ch'era questo il ritorno dell'eclissi. Se dunque il saro era un periodo di 223 lunazioni, i 120 sari da Aloro fino a Xisutro daranno 2165 anni; da Xisutro a Cristo altri 2644; talchè la cronologia caldea darà in fine 4809 anni al soggiorno degli uomini sulla terra prima dell'era cristiana. Questo risultato è perfettamente conforme colla versione dei Settanta; prova che la Caldea, patria d'Abramo, aveva conservato nozioni giuste intorno alla cronologia.

I missionarj ci fecero conoscere parecchie particolarità degli annali cinesi, la cui cronologia meravigliosa non ha altro fondamento che certe proprietà cabalistiche di numeri; e fu immaginata per assegnar l'epoca di alcuni fenomeni celesti che non accaddero mai. Essa venne peraltro costantemente rifiutata dalla scuola di Confucio, come contraria alla purità della tradizione ed estranea ai sacri libri. Inoltre fu messa fuori da tempo non molto lontano: il primo che ne parlò nella storia della Cina è Lie-u-hin, continuatore delle opere di Sse-ma-tan e di Sse-ma-tsian, il quale viveva 66 anni av. C. Questo dotto assegnava ai tempi favolosi, che precedettero l'origine del suo paese, 143,127 anni.

Il calendario cinese conteneva un periodo chiamato *ciang*, di 235 lunazioni o di 235 rivoluzioni della luna nella sua orbita, che facevano 49 anni solari. Confucio aveva parlato delle grandi virtù del numero 81 ch'è il quadrato di 9, il quale pure è il quadrato di 3. Moltiplicato perciò il *ciang* per 81, ne risultò un altro periodo di 1539 anni, che fu chiamato *tong*. Tre *tong* o 4617 anni formarono l'*yuene*, che significa origine o principio; ed il nuovo calendario fu detto *San-tong*. Nè contenti a ciò, poichè Confucio parlava altrove del numero 31 a cui attribuiva un senso mistico, moltiplicarono il periodo di 4617 anni per 31, e ne formarono il *ciang-yuene*, *alta suprema origo*, per averne così il numero tondo di 143,127 anni. Una data così sospetta fu tenuta per una verità; e v'incapparono certe menti amanti del meraviglioso, e che speravano abbracciare la verità, senza prima rinunziare alle malevoli prevenzioni.

Nell'antichità di quella nazione taluni vollero scorgere un'objezione contro la Bibbia. Ma supponendo esatte le date dei cronologisti cinesi, date contrastabili per l'incertezza dei loro modi di determinarle e per l'imperfezione delle loro cognizioni astronomiche, quella monarchia non risale ad epoca molto rimota. Le prime nozioni ci vengono da Sse-ma-tan e da Sse-ma-tsian suo figlio, i quali, dopo il grande incendio dei libri ordinato dall'imperatore Ung-ti, furono incaricati di rifare un corpo completo dell'antica storia della Cina, sui frammenti trovati dei libri, e sulle ricordanze di vecchi. Dai computi di questi due filosofi quel paese avrebbe formato una società politica 2527 anni prima dell'era nostra. Quando la sede dell'impero fu trasportata da occidente in oriente, 25 anni d. C., fu riformato il calendario. Pan-cu, letterato famoso, di ciò incaricato, fa vivere Hoang-ti primo sovrano della Cina, 2132 anni avanti l'era cristiana. Un'altra cronologia pubblicata da Hoang-fu-my, due secoli dopo Pan-cu, assegna il principio dei tempi storici di questa nazione a 2156 anni prima dell'era stessa. Sotto l'imperatore Suen-ti, Sse-ma-kuang, discepolo di Sse-ma-tsian, scrisse nuovi annali, che furono adottati dal tribunale di storia e di matematiche, e che sono ora seguiti nella Cina: egli assegna al suo paese 2627 anni d'esistenza av. C.

Finalmente, alcuni secoli prima, era stato scoperto nella tomba di un principe un libro antico, scritto su tavolette di bambù ed anteriore all'incendio dei libri, il quale, fatto importante! dava una cronologia con narrazione degli avvenimenti, vantaggio che non poterono offrire i frammenti dei *King* storici. Supponendo che i fenomeni celesti riferiti da quel vecchio libro, chiamato *Tsu-cu*, non siano aggiunte fatte posteriormente, e che quanto riguarda il calendario negli annali cinesi non sia opera di un commentatore del XII secolo, come pretese De Guignes, possiamo con Fréret stabilire che l'ultima data di questo libro, ch'è del resto la media fra tutte le altre, è la sola degna di fede, l'unica che possa anche essere avverata. Diciamo però che i primi secoli della monarchia cinese sono involti in grandi tenebre, e che a fatica possiamo conoscerne gli otto precedenti all'era nostra.

Ma ammettendo la cronologia del *Tsu-cu*, il regno di Hoang-ti avrebbe di soli 2455 anni preceduto i tempi moderni. Ora, secondo il testo dei Settanta, il diluvio avvenne 5300 anni av. C., ossia 1043 avanti il regno di Hoang-ti: secondo la stessa versione, Phaleg nacque 629 anni dopo il diluvio. La monarchia cinese sarebbe dunque stata fondata 416 anni dopo Phaleg. Questo spazio di tempo bastava, perchè i popoli potessero dalla Caldea e dalle pianure di Sennaar passare nella Cina, ed esser giunti a tal grado di civiltà, da unirsi in società politica governata da un capo. Tre secoli prima, aveano gli Egiziani ed i Caldei riconosciuto l'autorità di un solo, e quelle monarchie aveano già ricevuto grande incremento: del che fa ragione la geografica posizione di quei popoli rispetto alla prima dimora degli uomini.

Quanto all'India, conta quattro età che abbracciano più di quattro milioni d'anni. Ma tutte sono esattamente formate di periodi di 24,000 anni, aggiunti gli uni agli altri in modo arbitrario, in numero più o men grande. L'elemento di 24,000 anni indica il tempo dell'intera rivoluzione della linea equinoziale, la cui precessione è dall'astronomia indiana supposta di 54 secondi ogni anno. Anquetil-Duperron ha dimostrato che queste quattro età, chiamate dagl'Indiani *yuga*, sono un'invenzione dell'immaginazione araba, senza eccettuare neppur l'ultima, detta *cali-yuga*, o era di disgrazia, il cui principio coincide coll'epoca del diluvio. Prima del XII secolo, nessun autore indiano ne aveva fatto menzione; neppure gli scrittori arabi, persiani e tartari, che descrissero le ère di tutti i popoli. Con molta verosimiglianza ne fu attribuita l'origine ad Abulmasar, il quale fondò nell'India settentrionale una scuola d'astrologia diventata famosa, e ne' cui scritti troviamo il *cali-yuga*, sebbene sotto altro nome.

Le migliaja d'anni pertanto che gl'Indiani attribuiscono all'universo, sono immaginarie come quelle degli Egizj e de' Cinesi; e l'epoca ove segnano il principio dei loro re umani, discesi dal sole e dalla luna, non risale di là dai quattromila anni. I loro *Veda* comprendono un calendario che li farebbe ascendere a circa 3000 anni, se giudichiamo dalla posizione dei colori ivi indicata. Esistono pure tavole astronomiche antiche, le quali offrono due epoche principali; una rimonta a 3102 anni, e l'altra a 1491 avanti l'era nostra; e poichè non possono essere state pubblicate se non dopo più secoli di studio, sarebbero in contraddizione, dice Bailly, colle tradizioni sacre, rispetto all'età del mondo. Ma Laplace provò che quella prima epoca delle tavole indiane era intieramente supposta, ed in opposizione a quanto l'osservazione ed il calcolo c'insegnano intorno al moto de' corpi celesti. Ai nostri tempi poi fu dimostrato che questo trattato scientifico d'astronomia, attribuito a Suria, non può essere stato composto che circa 750 anni fa.

Quelli che tutto vogliono trarre dall'India, e trovare nei monumenti di essa i caratteri d'una grande antichità, in tutt'altro ne cerchino le prove che nelle cognizioni astronomiche di quella nazione, i cui savj stessi confessano che da un popolo straniero appresero quanto sanno intorno ai corpi celesti. Una tradizione racconta (secondo il p. Pons) che un Greco, viaggiando nell'India, ed avendo imparato la scienza dei Bramini, loro insegnò in ricambio un metodo d'astronomia. La cognizione dello zodiaco, da cui dipendono tante importanti quistioni, fu loro data (come opina Montucla) dai Greci o dagli Egiziani. Nella lingua bramina o tamula, i nomi dei dodici segni sono:

Mecham, il cane marino.

Uruchabam, il toro.

Mitunam, i gemelli.

Carcalacam, il granchio.

Simham, il leone.

Canny, la vergine.

Tolam, la bilancia.

Vruchicham, lo scorpione.

Danosu, la saetta.

Macaram, un pesce favoloso.

Cumbam, il vaso.

Mimam, il pesce.

Lo zodiaco indiano differisce dunque poco dal greco e dall'egiziano. Al capro fu sostituito il pesce cane, una freccia al sagittario, una specie di pesce al capricorno, un vaso all'acquario, indicato anche col nome di *amphora*; un pesce a' due pesci. La maggior differenza sta pel capricorno: ma si noti che il nostro capricorno è comunemente raffigurato da un mostro che termina in pesce. I segni dello zodiaco pertanto o gli ebbero gl'Indiani dai Greci, o questi da quelli: ma questo secondo caso ci parrà meno probabile, se rifletteremo che nessuna relazione v'ha tra questi segni e quanto avviene nell'India, allorchè il sole gli occupa.

Le testimonianze storiche sembra dunque riconducano ad un tempo conforme alla Bibbia l'origine di tutti i popoli. Possibile, dice Cuvier, che il caso solo dia un risultato così meraviglioso, facendo rimontare a circa quaranta secoli l'origine tradizionale delle monarchie assira, indiana e cinese? Le idee di popoli che hanno sì poche relazioni tra loro, la cui lingua, la religione e le leggi nulla hanno di comune, si accorderebbero intorno a questo punto, se non avessero per base la verità?

§ 16. — Sulla cronologia egiziana.

Le antiche discussioni intorno alla serie dei re d'Egitto perdettero valore dopo le ultime scoperte fatte in quel paese. Noi compendieremo ciò che ne dice Champollion Figeac nell'*Abrégé de chronologie*.

Attestano gli scrittori classici, che gli Egiziani fondavano la loro cronologia nazionale sopra documenti autentici, diligentemente raccolti negli archivj de' tempi, e sopra l'autorità dei monumenti pubblici di cui l'Egitto era coperto. Allorchè dunque i suoi storici ci affermano aver lavorato sulla scorta dei numerosi documenti esistenti ancora al loro tempo, non è possibile revocarne in dubbio le asserzioni. Abbiamo tuttavia sott'occhio la maggior parte di questi medesimi documenti, e la moderna critica vi riconosce anche i fatti che gli antichi ne hanno ricavato. Furono così rinvenuti ad un tempo gli annali di un gran popolo, lo storico che ordinollì, ed i monumenti che ne esibiscono la più evidente prova.

Ma vi sono nella cronologia egiziana due cose distintissime: 1° il sistema generale di questa cronologia storica, quale se lo erano fatto gli Egiziani, e quale ci fu trasmesso dai loro annalisti; 2° la testimonianza di monumenti conosciuti, i quali mettono fuor di dubbio la veracità d'una parte di questa medesima cronologia. Chiameremo dunque *parte storica* i tempi della cronologia egiziana pei quali conosciamo monumenti contemporanei, e *parte sistematica* i tempi di questi annali pei quali non conosciamo monumenti contemporanei. Le certezze della storia d'Egitto incominciano dove monumenti esistenti e contemporanei ai fatti aggiungono la loro testimonianza a quella degli annali scritti.

Consistono questi annali 1° nella *Vecchia cronaca*; 2° nelle *Liste delle dinastie reali egiziane* compilate da Manetone: v'ha altresì monumenti analoghi, come le liste di antichi re d'Egitto scritte sui papiri, le tavole genealogiche di questi re, più o meno compite, e per epoche differenti, scolpite fra i bassorilievi di molti tempi; la più celebre delle quali è quella che il signor Cailliaud copiò ad Abido, in cui l'ultimo re è Sesostri, capo della xix dinastia, e i primi (i cui nomi scomparvero in conseguenza di mutilazioni) risalgono di là della xvi. Queste liste e queste tavole, per quanto spetta alla loro testimonianza riguardo ai tempi anteriori all'epoca in cui furono fatte, e al loro grado di autorità storica, hanno il medesimo valore storico della vecchia Cronaca e delle liste di Manetone, avvertendo però, che la concordanza di tutti questi monumenti uniti dà a ciascun di essi un'autorità individuale, la quale deriva dalla loro autorità comune; e la critica storica, particolarmente parlando di epoche lontane, non appoggia sempre la sua fede sopra un tale concorso di prove. Quindi segue senza difficoltà e senza opposizione, che fino dalla più remota antichità avea l'Egitto un sistema di annali nazionali, uniformi nel loro insieme e nei loro particolari, e che Manetone ci avea fedelmente trasmesso questo sistema egiziano nella sua integrità. Tale idea generale puossi formare della cronologia storica dell'Egitto.

Quanto sia alla sua certezza (e qui cominciano i diritti del critico, libero di credere o non credere a questo sistema egiziano), noi chiamiamo i monumenti in soccorso della nostra buona fede; e classificando fra le tradizioni scritte i monumenti che ricordano fatti anteriori alla propria epoca, non interroghiamo gli altri se non pei fatti medesimi di cui essi sono contemporanei. Così se la dedica scritta sulla porta d'un tempio, come parte integrante della decorazione della porta stessa, ci indica che il tal re fece costruire questo tempio ad un'epoca determinata del suo regno, in allora da questa iscrizione, scolpita in rilievo sopra un pubblico monumento, io deduco molti fatti egualmente certi: 1° l'esistenza del re il cui nome leggevasi già nelle liste scritte; 2° la certezza su questo punto della testimonianza appoggiata alle medesime liste; 3° la prova che

questo tempio venne fatto innalzare da questo re; 4° che questo re stette in trono per lo meno un numero d'anni eguale a quello indicato dalla data della medesima dedica. Se avessimo una o molte testimonianze di quest'ordine per ciascuno dei principi nominati nelle liste di Manetone, non potrebbesi ricusare un certo grado di certezza a queste medesime liste, e di verità alle conseguenze che ben naturalmente ne deriverebbero. Ma siffatte testimonianze mancano per la parte più antica di esse liste: noi le abbiamo raccolte per le susseguenti epoche, dalle quali incomincerà la certezza degli annali egizj fondati sui monumenti contemporanei.

Date queste spiegazioni, necessarie per molti riguardi, dobbiamo mettere sott'occhio al lettore i documenti principali del sistema generale di cronologia storica, quale aveale ammesso l'Egitto per i suoi proprj annuali. Cominceremo dalla vecchia Cronaca, che Giorgio Sincello ci ha conservata in greco, e perfino con nomi greci, i quali non erano certamente scritti in tal modo nel testo egiziano, ove agli Dei conservavasi il loro vero nome:

Hephaistos (Vulcano) regnò in principio; ma ignorasi per quanto tempo.	Anni di regno
Helios (il Sole) figlio di Hephaistos regna in appresso	30,000
Cronos, colle altre dodici divinità, regnarono insieme	3,984
Gli otto re semidei regnarono insieme	217
Dopo queste quindici generazioni contarono del ciclo sotiacò	443

<i>Dinastie</i>		<i>Generazioni</i>		
La xvi	i Taniti	di 8		190
La xvii	i Memfiti	di 4		103
La xviii	i Memfiti	di 14		348
La xix	i Diospoliti	di 5		194
La xx	i Diospoliti	di 8		228
La xxi	i Taniti	di 6		121
La xxii	i Taniti	di 3		48
La xxiii	i Diospoliti	di 2		19
La xxiv	i Saiti	di 5		44
La xxv	gli Etiopi	di 5		44
La xxvi	i Memfiti	di 7		177
La xxvii	i Persiani	di 3		124
La xxviii	i			
La xxix	i			39
La xxx	i Taniti	primo re		18

Somma totale dataci dal testo greco 36,525 (1)

Sincello fa osservare che questo numero di 36,525 anni, diviso per 1461, dà esattamente 25 periodi sotiaci: e detto periodo era infatti composto di 1461 anni vaghi, ossia da 365 giorni per cadauno.

Un tale riscontro infirma singolarmente l'autorità della Nuova cronaca egiziana; e sembrerà strana tanta precisione di venticinque periodi tra il principio del regno del Sole ed il fine di quello del re Nectanebo, primo della xxx dinastia. Due cose però crediamo noi ben certe in questo ravvicinamento; 1° la Cronaca egiziana, qualificata come vecchia (*πάλαιον χρονικόν*) da Sincello, potrebbe benissimo essere stata inventata dopo il regno di Nectanebo, od anche dopo quello de' due suoi successori, poichè l'autore sapeva che eranvi stati molti re della xxx dinastia, ed avverte ch'egli comprende nel suo calcolo un solo de' principi Taniti che compongono questa dinastia. 2° Sui numeri anteriori alla xvi dinastia ha potuto esercitarsi l'arbitrio che produsse la somma degli anni necessaria per formare i venticinque periodi sotiaci. In fatto era indifferente che il Sole, gli Dei e i semidei avessero regnato alcuni anni di più o di meno. La parte realmente storica di questa Cronaca non incomincia dunque se non colla indicazione della xvi dinastia.

Le Liste di Manetone presentano un assai differente carattere. Ci furono conservate e trasmesse da due scrittori cristiani, Giulio Africano del iii secolo, ed Eusebio Pamfilo del iv. Sincello avea fortunatamente raccolto gli estratti di Manetone inseriti nell'opera di Giulio Africano che andò perduta, e li riordinò con quelli di Eusebio, la cui cronaca giunse fino a noi; così le liste dei re d'Egitto di Manetone ci sono note per mezzo di Sincello, il quale le avea ricavate dall'Africano e da Eusebio, e per mezzo di Eusebio medesimo.

Manetone, nato a Sebennito, gran sacerdote e scrittore per gli archivj dei tempi

(1) S'intenda aggiungendo gli anni taciuti della dinastia xxviii.

dell'Egitto, compilò in greco, per ordine del re Tolomeo Filadelfo, varj annali colla scorta de' monumenti storici geroglifici. La sua opera era composta di tre parti, e univa alla relazione degli avvenimenti il quadro delle dinastie reali egiziane. Il primo volume comprendeva i tempi delle prime undici dinastie di uomini, le quali somministrarono 292 regni: la durata fu di 2530 anni e 70 giorni secondo Giulio Africano, 2300 anni e 70 giorni secondo Eusebio. La dodicesima dinastia e le seguenti fino alla decimanona inclusivamente, le quali diedero 96 re secondo Giulio Africano, e 92 secondo Eusebio, nello spazio di 2121 anno, giusta ambidue i cronologi, formavano il soggetto del secondo volume. Nel terzo raccoglievasi la storia delle dinastie seguenti, dalla ventesima cioè fino alla trentesimaprima, la quale termina colla conquista dell'Egitto fatta da Alessandro: la durata di queste dodici ultime dinastie è di 1030 anni giusta Giulio Africano, e di 833 giusta Eusebio. Della grand'opera di Manetone non ci restano dunque se non alcuni frammenti della sua relazione storica ed il quadro delle dinastie reali; quadro che indica, per ciascuna di esse, il numero dei re e quello delle generazioni formate dagli stessi re nella medesima dinastia, la durata del regno di ciascun re, col suo nome, la sua origine paterna e materna, ed infine la durata totale della dinastia; e quand'anche abbrevia queste indicazioni per le dinastie dei re che nulla fecero, non ommette giammai i dati più importanti per la cronologia. Tale almeno è lo stato in cui giunsero fino a noi quelle liste; e non a torto s'imputa agli abbreviatori lo guasto che fanno alla storia le malaugurate loro soppressioni.

Nel riferire qui la lista delle trentuna dinastie egizie, le quali precedettero l'invasione di Alessandro, noi seguiremo il testo di Eusebio, perchè non abbiamo che una sola copia delle liste di Giulio Africano, mentre invece quelle d'Eusebio ci sono note per tre differenti copie, la greca cioè raccolta da Sincello, la versione armena e la traduzione latina di san Girolamo, dopo la xvi dinastia. Non crediamo opportuno di entrare in discussione intorno ad alcune differenze che s'incontrano fra l'Africano ed Eusebio per le succitate liste, e fra le tre copie di quelle d'Eusebio paragonate tra di loro; poichè ciò ne condurrebbe troppo lungi, ed il risultamento sarebbe poco importante relativamente alla durata totale di queste trentuna dinastie.

Nel presente quadro non comprendiamo se non il regno degli uomini. Il primo fu Menete: sembra però che Manetone notasse pure come predecessori di Menete i semidei, gli Dei ed Ephaistos, come faceva anche la vecchia Cronaca: è altresì certo che alcuni frammenti di papiro egiziano, i quali sono evidentemente gli avanzi mutilati di una cronaca scritta in geroglifico, ed i cui rapporti colle liste di Manetone non possono soffrire eccezione alcuna, nominano quegli Dei e que' semidei, ed offrono così delle supputazioni di anni analoghe ai prodigiosi numeri dati dalla vecchia Cronaca e da Manetone a quei personaggi mitologici. Da tutto ciò noi ricaveremo una sola indicazione, che cioè Manetone era l'istoriografo dell'Egitto secondo le dottrine nazionali egiziane, e quanto alle liste dei re, che egli le dava secondo gli archivj de' tempi e colla scorta de' monumenti pubblici, come afferma egli medesimo, e come varj monumenti giunti fino a noi, e che Manetone ha verisimilmente veduti e studiati, non ci permettono più di dubitare.

Quadro delle dinastie egizie, che Eusebio ricavò da Manetone.

Ordine delle dinastie	Loro origine	Num. dei re	Durata dei loro regni	Principio av. C.
I.	Tinite-tebana	8	252	»
II.	Tinite-tebana	9	297	»
III.	Memfítica	8	197	»
IV.	Memfítica	17	448	»
V.	Elefantina	9 (1)	248 (1)	»
VI.	Memfítica	6 (1)	203	»
VII.	Memfítica	5	75	»
VIII.	Memfítica	5	100	»
IX.	Eliopolita	4	100	»
X.	Eliopolita	19	185	»
XI.	Tebana	17	59	»
XII.	Tebana	7	245	»
XIII.	Tebana	60	455	»
XIV.	Xoitica	76	484	»
XV.	Tebana	»	250	»
XVI.	Tebana	5	190	2272

(1) Secondo Giulio Africano.

Ordine delle dinastie	Loro origine	Num. dei re	Durata dei loro regni	Principio av. C.
XVII.	{ Faraoni tebani	6 }	260 . . .	2082
	{ Pastori	6 }		
XVIII.	Tebana	17 . . .	548 . . .	1822
XIX.	Tebana	6 . . .	194 . . .	1473
XX.	Tebana	12 . . .	178 . . .	1279
XXI.	Tanite	7 . . .	150 . . .	1101
XXII.	Bubastite	9 (1) . .	120 (1) . .	971
XXIII.	Tanite	4 (1) . .	89 (1) . .	831
XXIV.	Saitica	1 . . .	44 . . .	762
XXV.	Etiopica	5 . . .	44 . . .	718
XXVI.	Saitica	9 . . .	150 (1) . .	672 (2)
XXVII.	Persiana	8 . . .	120 . . .	524 (3)
XXVIII.	Saitica	1 . . .	6 . . .	404
XXIX.	Mendesia	5 . . .	21 . . .	398
XXX.	Sebennitica	3 . . .	38 (1) . .	377
XXXI.	Persiana	3 . . .	8 (2) . .	339
	Fine del suo regno			331

La conquista dell'Egitto fatta da Alessandro Magno, è fissata al 332 av. C.

Occorrono alcune osservazioni al quadro precedente :

1° Riguardo alla certezza storica, questo quadro dev'essere diviso in due parti: comprende l'una le prime quindici dinastie; per il numero dei re e per la durata di ciascuna di esse, noi abbiamo seguito Eusebio oppure Giulio Africano; e non occorre discutere sulle differenze che trovansi fra le cifre di questi numeri, trattandosi di epoche per le quali i monumenti contemporanei mancano intieramente. L'altra parte del quadro presenta un altro carattere: i monumenti esistenti danno alla xvi dinastia ed alle seguenti una sufficiente autenticità; e se noi, mentre ci atteniamo a Eusebio, abbiamo talvolta dato la preferenza a Giulio Africano, e se altresì alcuni dei nostri numeri non sono esattamente nè quelli di Eusebio nè quelli dell'Africano, ciò deriva da alcuni documenti che non giova riferire nè qui discutere, i quali ci hanno indotti sia a scegliere con qualche fondamento fra l'uno o l'altro di quei due cronologisti, sia a non seguire precisamente alcuno di essi.

2° Soltanto incominciando da questa xvi dinastia, noi abbiamo data la concordanza delle epoche cogli anni giuliani anteriori all'era cristiana: secondo le nostre osservazioni, la xxvii dinastia, che fu quella dei Persiani, incominciò coll'anno 524 av. C.: è noto d'altronde che nel 525 Cambise, capo di questa dinastia, s'impadronì dell'Egitto: perciò all'anno 331 si riferirebbe la conquista di Alessandro, ed essa invece è unanimemente fissata all'anno 332. Ma non possiamo qui discutere nè togliere questa differenza di un anno relativamente alle suddette due epoche: alcuni monumenti giunti sino a noi faranno sparire ogni difficoltà intorno a questo argomento. La xxvii dinastia incomincia coll'anno 525, e la xxxi coll'anno 332 av. C.: noi qui dunque abbiamo seguito il testo medesimo degli autori, e ci accontenteremo quindi di far osservare che, in somigliante materia e per tempi così lontani, la concordanza delle computazioni nostre, data anche la differenza d'un anno in più od in meno, cogli avvenimenti di un'epoca conosciuta e che servono di riscontro a queste medesime computazioni, è un risultamento di sufficiente importanza e che può togliere molti dubbj che ancora impacciano gli annali dell'antichità.

Fin qui Champollion. Credo bene di soggiungere nelle pag. seguenti la tavola delle ultime xvi dinastie d'Egitto, quale è data da Ippolito Rosellini, confrontando i nomi storici con quelli trovati sui monumenti.

Il prof.^e Seyffarth pubblicò a Lipsia *Systema astronomiæ Ægyptiorum*, interpretando i segni astronomici sui sarcofagi, e da quelli deducendo le epoche. Secondo queste, Amos o Tutmosi II, settimo della xviii dinastia, nacque il 1832 av. C., e regnò dal 1784 al 1774: il penultimo della dinastia medesima, Ramesse Miamum, nacque il 1693, salì al trono di due anni nel 1691, e regnò fino al 1625: Ramesse IV (Sesostri), primo della xix, venne al trono del 1606, di venticinque anni, e morì nel 1555.

L'ultimo lavoro importante sulla cronologia egizia è di R. Lepsius, *Ueber die xxii Ægyptische Königsdynastie nebst einigen Bemerkungen zu der xxvi und andern Dynastien des neuen Reichs*. Berlino 1856.

(1) Secondo Giulio Africano.

(2) Secondo Giulio Africano, Eusebio e il Canonico dei re confrontati fra di loro.

(3) La conquista dell'Egitto fatta da Cambise, è fissata al 525 av. C.

Dinastie	Ord. dei re delle rispett. dinastie	Nome secondo i monumenti originali	Secondo gli scrittori	Anni che ciascuno regnò	Avanti Cristo	Totale della dinastia anni
XVI	I	141	2272	196
	II			
	III			
	IV	Osartasen I	Anesses Timans	43	2088	
	V	Amenemhè I	Concharis	6	2082	
XVII re Pastori	I	. . .	Salatis	19	. . .	259 10
	II	. . .	Beon	44		
	III	. . .	Apachnas	36 m. 7		
	IV	. . .	Apofis	61		
	V	. . .	Jantas	50 1		
	VI	. . .	Assis, Apeth	49 2		
XVII contempo- ranea re legittimi	I	Amenemhè II			1822	
	II	Osartasen II				
	III	» III	. . .	14		
	IV-V	44		
	VI	Amosis	Mifratutmosis	22		
	XVIII re dispotici	I	Amenos I	Amosis		
II		Tutmes I	Chebron	13	1796	
III		» II	Amenofis	20 7	1783	
IV		Amenses	Amenses coi mariti	21 9	1762	
»		Tutmes III e Amenemhè III				
V		Tutmes IV	Mefres	12 9	1740	
VI		Amenos II	Mifratutmosis	25 10	1727	
VII		Tutmes V	Timosis	9 8	1702	
VIII		Amenos III	Amenofis	30 10	1692	
IX		Hor	Horus	36 5	1664	
X		Tmauhmot	Akenceres	12 1	1625	
XI		Ramses I	Batothis	9	1613	
XII		Meneftah I	Akeneberes	24 8	1604	
XIII		Ramses II	Armesses	14	1579	
XIV		» III	Rampses o Sesostri	66 2	1565	
XV		Meneftah II	Armesses o Feron	3	1499	
XVI		» III	Amenofis	19 6	1496	
XVII	Uerri	. . .	2 5	1476	323 1	
XIX	I	Ramses IV	Setos	55	1474	
	II	» V	Rampses			
	III	» VI	Ammenefes			
	IV	» VII	Rampses			
	V	» VIII	Ammenemes			
	VI	» IX	Tuoris, Profed	. . .	1280	
XX	I	Ramses X			. . .	1102 178
	II	» XI				
	III	» XII				
	IV	» XIII				
	V	» XIV	. . .	33		
	VI					
	VII					
	VIII					
	IX					
	X	» XV				
	XI	Amensi Pehod				
	XII	Pluscian		

Dinastie	Ord. del re delle rispettive dinastie	Nome secondo i monumenti originali	Secondo gli scrittori	Anni che ciascuno regnò	Avanti Cristo	Totale della dinastia anni
XXI re Taniti	I	Mandustet	Smerdis	26	1102	130
	II	Vasen	Psusennes	46	1076	
	III	...	Nefercheres	4	1038	
	IV	...	Amenophthis	9	1026	
	V	...	Osochor	6	1017	
	VI	...	Psinaches	9	1011	
	VII	...	Psusennes II	30	1002	
XXII re Bubastiti	I	Sciscionk I	Sesonchis	21	972	120
	II	Osorkon I	Osoroth	15	951	
	III	Sciscionk II	...	29	936	
	IV					
	V					
	VI	Fakelot	Tuchellothis	25		
	VII	Osorkon II				
	VIII			
	IX					
XXIII re Taniti	I	...	Petubastes	40	852	89
	II	...	Osochor	8	812	
	III	...	Psammus	10	804	
	IV	...	Zeth	31	794	
XXIV re Saiti	I	...	Bocchoris	44	793	
XXV re Etiopi	I	Sciabak	Sabbakom	12	719	44
	II	Sciabatak	Sevechuhseton	12	707	
	III	Fahraka	Farakus	20	695	
XXVI re Saiti	I	...	Stefinates	7	675	150
	II	...	Metepsus	6	668	
	III	...	Nechao	8	662	
	IV	Psametik I	Psammiticus	45	634	
	V	Neko	Necho	6	609	
	VI	Psametik II	Psammiticus	15	603	
	VII	Hofrè	Vafres, Apries	19	588	
	VIII	Aahmes	Amosis	44	569	
	IX	Psametik III	Psammenitus	»	6	
XXVII re Persiani	I	Kamboth	Cambise	3	525	120
	II	...	i Magi	»	7	
	III	Darinse	Dario	36	485	
	IV	Chscirse	Serse	21	464	
	V	Artchscerse	Artaserse	40	424	
	VI	...	Serse II	»	2	
	VII	...	Sogdiano	»	7	
	VIII	...	Dario II	19	...	
XXVIII re Saiti	I	Mihort	Amirteus	6	404	
XXIX re Mendesj	I	Nofroft	Nefereus	6	398	21
	II	Hakor	Achoris	13		
	III	Psimuth	Psammises	1	379	
	IV	Haifnut	Neferites	»	4	
	V	...	Muthis	1	378	

Dinastie	Ord. dei re delle rispett. dinastie	Nome secondo i monumenti originali	Secondo gli scrittori	Anni che ciascuno regnò	Avanti Cristo	Totale della dinastia anni
XXX re Sebenitani	I	Nehscatanebf	Nectanebes	18	377	38
	II	. . .	Theos	2	359	
	III	. . .	Crevanebes	18	357	
XXXI re Persiani	I	. . .	Oco	2	339	» 8
	II	. . .	Arsete	3	337	
	III	. . .	Dario III	3	335	
XXXII re Lagidi	I	Filippo Arideo		7	323	39
	II	Alessandro, figlio del Magno		12	316	
	III	Tolomeo Sotero I, figlio di Lago		20	304	
	IV	Tolomeo Filadelfo		38	284	
	V	Tolomeo Evergete I		25	246	
	VI	Tolomeo Filopatore		17	221	
	VII	Tolomeo Epifane		24	204	
	»	Tolomeo Filometore		35	180	
	»	Tolomeo Evergete II, Fiscone		29	146	
	VIII	Tolomeo Sotero II, Laturo		18	117	
	IX	Tolomeo Alessandro		18	99	
	X	Cleopatra o Berenice con Tolomeo Alessandro II		8	84	
»	Tolomeo Aulete Dionisio		16	73		
»	Berenice		2	57		
»	Tolomeo Aulete ancora		3	55		
»	Cleopatra con Tolomeo fratello		3	51		
»	» coll'altro Tolomeo fratello		5	49		
»	» col bastardo di Cesare		14	44	294	

§ 17. — Sul tempo della presa di Troja, e in generale sulle epoche greche.

La presa di Troja è il punto più nominato della storia classica, e di là partono o colà mettono capo le principali genealogie greche. Importa dunque il determinare bene il tempo; e al 4099 av. C. la pone Saint-Martin, discorrendone così:

— La maggior difficoltà nelle indicazioni trasmesseci sulla cronologia della storia greca ne' tempi eroici, viene dall'ignorar noi la vera durata degli anni civili usati dai Greci.

Io sono giunto a trovare ch'essi avevano un anno medio di 375 giorni. La differenza tra siffatti anni e quelli indicati dal corso del sole, è di 4137 circa: onde le varie date del medesimo fatto differiscono tra loro in questa proporzione, o che gli antichi autori abbiano conservato negli scritti le date originali espresse sui monumenti, e concepite secondo i calendarij allora usati; o che abbiano tenuto conto della differenza dei calcoli, riducendoli alla forma degli anni usati al loro tempo. Questi due sistemi seguirono Eusebio nella *Cronaca*, e l'autore dei *Marmi di Paro*.

Ciò posto, le contraddizioni fra questi due monumenti più non sono che d'apparenza; e nascendo da varietà di calcolo, scompajono se di questa si tenga conto. Il che sarebbe facilissimo qualora si trattasse puramente di operare su indicazioni della prima maniera, cioè su date espresse giusta l'uso dei primi tempi; giacchè basterebbe sapere quando siasi cessato di far uso del metodo antico. Ma le date vecchie, risultanti da riduzioni, sono molte, e complicano stranamente la quistione. In fatti, difficile si rendeva la riduzione per le tante frazioni che impacciano i calcoli. Se non trattavasi che di supputare grandi spazj di tempo, si trascurava la frazione che poco guastava: ma se volevasi calcolare e disporre convenientemente una rispetto all'altra le date intermedie, il trascurar

le frazioni scompigliava la cronologia, e produceva grande discordanza fra i risultate parziali e generali.

Sebbene l'altro metodo non fosse l'espressione della verità, assai minori inconvenienti presentava, avendo il doppio vantaggio di conservare esattamente l'indicazione originaria dei fatti e la relativa loro posizione; sicchè bastava ricordarsi che si trattava d'anni della tal maniera. Le indicazioni cronologiche d'Eusebio, tolte da Eratostene, sono espresse in anni di quest'ultimo modo. L'autore dei *Marmi di Paro* fece invece la riduzione, ma non poté eseguirla anche nelle particolarità, onde nasce il divario fra queste due opere nella cronologia, mentre nelle particolarità vanno di pari.

Per togliere il divario basta conoscere il tempo preciso in cui i Greci abbandonarono l'antico calendario per sostituirvi una forma d'anno più conforme colle stagioni. Stabilito questo, non si ha più che a risalire, tenendo successivamente conto della differenza dei calendarj, e si ha l'esatta corrispondenza degli antichi anni greci coi giuliani, adoperati per supputare il tempo avanti l'era nostra.

Da tale pratica appunto si viene ad assegnare al 1199 l'anno della presa di Troja, che Eratostene colloca al 1183, e i *Marmi di Paro* al 1208, ed altri ad altro anno, secondo i diversi sistemi cronologici, in cui si volle seguitare soltanto alcuni autori, senza occuparsi dei mezzi di render ragione delle differenze offerte dai monumenti dell'antichità.

Rispettoso al nome di Saint-Martin, ho riferito questa sua opinione; ma mi sia lecito non accettarla. Nulla ripugna che un popolo adotti un anno di 375 giorni: ma pare strano volesse adoperarlo in un sistema d'intercalazione. Questa si fa generalmente per correggere il difetto d'anni troppo brevi, ed avvicinarsi possibilmente all'esattezza: ora sarebbe senza esempio e senza ragione che, per emendare l'anno di 369 giorni, il quale dal vero differisce solo di poco più che cinque giorni, se ne adottasse uno che varia dal vero nove giorni e tre quarti.

§ 18. — **Canone Cronologico per l'epoca di Enotro e dell'incivilimento dell'Italia.**

Petit Radel Luigi pubblicò nelle *Memorie* dell'Istituto di Francia, poi a parte, una dissertazione *sulla veracità del racconto di Dionigi d'Alicarnasso in ciò che disse dello stabilimento delle colonie pelasghe in Italia*. Qui vi espone pure un sistema per trarre, dai favolosi racconti anteriori alla guerra di Troia, una storia di quei tempi antichissimi. Noi esibiremo qui appresso, del quadro di quel sincronismo, la parte singolarmente che si riferisce ai primi dirozzatori dell'Italia:

I. Epoca di ENOTRO secondo il traduttore francese di Apollodoro	GRADI di generazione	ANNI av. Cr. secondo il trad. franc. di Erodoto	A. del regno sec. Eusebio	II. SUCCESSIONE dei re d'Argo secondo Taziano	III. LINEA delle due dinastie dei re d'Argo	GRADI di generazione	IV. Epoca di ENOTRO dedotta dalla sua linea ascendente. dalla fondazione di Psofi fatta da un solo disce- dente, e da quella di Sagunto
Inaco	20	1986	50	Inaco	Inaco	20	Inaco
 Foroneo	19	1926	60	Foroneo	Foroneo	19	Ezeo Foroneo
 Niobe	18	1896	35	Api	Niobe	18	Licaone Niobe
 Interruzione di 7 generazioni	17	1866	70	Argo	Argo	17	Dejanira Pelasgo
 Bisavolo di Nictimo, anteriore di 16 generazioni ad Almena moglie d'Aulifrone	16	1846	54	Criaso	Forba	16	Licaone II
	15	1790	35	Forba	Triopa	15	Nictimo Enotro
	14	1742	46	Triopa	Agenore	14	Perifete (d)
	13	1678	21	Crotopo	Crotopo	13	Partaone
	12	1625	11	STENELO	(sic) Stenelo	12	Arista
	11	1572	50	Danao	GELANORE	11	Crimante
 Pelasgo	10	1520	41	Linceo	Danao	10	Arrone
 Licaone	9	1510	23	Abante	Iperimestra	9	Dardano Psofi (e)
 Nictimo. Enotro	8	1498	17	fratelli } Preto	Abante	8	Zacinto (f)
 Calisto	7	1462	31	fratelli } Acrisio	Acrisio	7	
 Arcade (a)	6	1431	58	Perseo	Danae	6	Fondazione di Sagunto (g)
 Afida (b)	5	1397	8	Stenelo	Perseo	5	
 Aleo	4	1387	43	Euristeo	Alceo	4	
 Licurgo (c)	3	—	65	fratelli } Atreo	Anfitrone	3	Migrazione pelasga
 Anceo	2	1322	—	fratelli } Tieste	Ercole	2	
 Agapenore	1	1280	15	Agamennone	Tlepolemo	1	Guerra di Troja

(a) Dovrebbe trovarsi contemporaneo di Dardano.

(b) Come sua figlia avrebbe potuto sposare Preto?

(c) La cui nipote avrebbe sposato Euristeo.

(d) Sarebbe lo stesso re che Perifete.

(e) Fondatore di Psofi d'Arcadia, riputato figlio di Licaone, ma nel senso vago che mostra tale distanza.

(f) Figlio di Dardano, partito da Psofi di Arcadia per fondare Psofi di Zacinto.

(g) Duecento anni prima della guerra di Troja, dagli Zacintj. Altri, partiti d'Ardea fondata da Danae figlia d'Acrisio, vennero poi a riunirsi alla colonia di Sagunto.

V. Epoca di EXOTRO dedotta dai sincronismi che legano i gradi di sua discendenza con quelli della successione dei re d'Argo	GRADI di generazione	VI. Epoca di LELEGE autoctono sincronismi della sua discendenza col re d'Arcadia e d'Argo	VII. Ep. di CECROPE secondo due sincronismi stabiliti da Pansania e Apollodoro	GRADI di generazione	VIII. Epoca di LELEGE egiziano, e rapporti laterali della sua discendenza
Inaco	20			20	
Foroneo	19			19	
Faso, Niobe, Arestore	18			18	Dopo Car figlio di Foroneo 12 generazioni
Pelasgo	17			17	Epoca di Enotro
Licaone	16	. . .	Ogige (<i>u</i>)	16	Tegeate (<i>z</i>)
Nictimo (<i>h</i>) Enotro	15	Diluvio d'Ogige	Porfirione	15	Gortide (<i>aa</i>)
Eicadio	14	Lelege autoctono (<i>o</i>)	Perifante	14	
Dorio	13	Mile e Policaone (<i>p</i>)	Coleno (<i>v</i>)	13	
Parbino	12	Eurota	Atteo	12	
Ceteo	11	Lacedemone	Cecrope (<i>x</i>)	11	
Calisto (<i>i</i>)	10	Amicla (<i>q</i>)	Cranao	10	
Arcade (<i>k</i>)	9	Argalo	Amfizione	9	Diluvio di Deucalione (<i>bb</i>)
Afida (<i>l</i>)	8	Cinorta	Erittonio	8	
Aleo	7	Perierete (<i>r</i>)	Pandione	7	Lelege egiziano
Lieurgo (<i>m</i>)	6	Ebalò (<i>s</i>)	Eretteo	6	Clesone
Anceo	5	Tindaro	Cecrope II	5	Pilante
Agapenore ed Echemo d'Italia in Spagna (<i>n</i>)	4	Timandra (<i>t</i>)	Pandione II (<i>y</i>)	4	Scirone (<i>cc</i>)
	3		Egeo	3	
	2		Teseo	2	
1280 anni av. Cristo			Demofone	1	

(*h*) Morto improle.
 (*i*) Figlia di Ceteo, anche secondo Ferecide.
 (*k*) Contemporaneo di Dardano padre di Zacinto.
 (*l*) La cui figlia sposò Preto.
 (*m*) La cui nipote sposò Euristeo.
 (*n*) Che combattè contro Euristeo, e sposò la
 figlia di Tindaro.
 (*o*) Confuso coll'egizio della colonna VIII.
 (*p*) Che sposò la figlia di Triopa.
 (*q*) La cui figlia fu sposata in Arcado.
 (*r*) Figlio di Cinorta, e padre d'Ebalò.

(*s*) La cui figlia sposò Perseo.
 (*t*) Sposata in Echemo.
 (*u*) Mille e venti anni avanti la I Olimpiade
 (*v*) Conduttore d'una colonia nella Messenia.
 (*x*) Centottantanove anni dopo il diluvio d'Ogige.
 (*y*) Ammogliato colla figlia di Pilante.
 (*z*) Fratello di Nictimo.
 (*aa*) Figlio di Tegeate e fondatore di Gortino, due
 anni dopo la colonia di Xanto figlio di Triopa.
 (*bb*) Sotto il regno di Cranao.
 (*cc*) Sposato colla figlia di Pandione II.

§ 19. — **Monumenti cronologici.**

In questo trattato già mentovammo sovente i monumenti cronologici. Principali tra questi sono i *Canonî*, o cataloghi di dinastie, di regni, di epoche, specialmente quelli fatti da Eratostene nel III secolo av. Cristo e da Tolomeo nel II secolo dopo Cristo, il primo, lavorando nella biblioteca d'Alessandria, aveva messa insieme una cronaca compiuta della Grecia, molto stimata dagli antichi, ed una cronaca egiziana di cui ci resta un frammento, contenente i trentotto primi re di Tebe.

Tolomeo pel suo *Almagesto* stese un canone che risale al 747 av. C., e vien fino agli Antonini; opera di molta esattezza, appoggiando a quella le osservazioni astronomiche.

Insigni monumenti cronologici sono per la storia greca i *Marmi di Paro*, e per la romana i *Marmi Capitolini*, che danno i fasti consolari. La natura e la critica di tali monumenti si veda nella nostra Archeologia § 478. Qui gli esaminiamo solo cronologicamente.

§. 20. — **Marmi di Paro.**

La *Cronaca di Paro* è così detta dall'isola ove fu scoperta, e portata in Inghilterra (1627) dal conte Tommaso di Arundel, il cui nipote la depose nella biblioteca dell'accademia di Oxford. Fu stampata la prima volta a Londra da Selden il 1629, indi da Priedeaux il 1676, poi altre volte più correttamente, e meglio che mai da Ricardo Chandler a Oxford nel 1763.

È una serie di marmi, scolpiti nel 263 av. C., onde, per lo meno, va immune dagli errori dei copisti. Neppur essa però ci porge la sicurezza dei tempi, non potendosi accertare che le epoche fossero segnate man mano sopra il marmo, nè senza sbaglio dello scultore, nè con piena notizia dei fatti stranieri.

Eccone un saggio:

1.

1581. Dacchè Cecrope (pel primo) regnò in Atene, e si chiamò Cecropia quella contrada che prima si chiamava Attica da Atteo, anni 1318 (sino a Diogneto Arconte d'Atene il 263 av. C.).

4.

1528. Dacchè avvenne il diluvio, al tempo di Deucalione, e questi fuggì le pioggie, venendo dalla Licoria in Atene a Cranao, e edificò un tempio di Giove Fissio e Olimpico, e fece sacrificj per la conseguita salvezza, anni 1265, regnando in Atene Cranao.

5.

1521. Dacchè Amfizione figliuolo di Deucalione, regnò alle Termopile, e ragunò i popoli ch'abitavano i luoghi vicini, imponendo loro il nome di Amfizioni, e quello di Filea al luogo in cui anche ora essi sacrificano, anni 1258, regnando in Atene Amfizione, l'anno secondo del suo regno.

6.

1520. Dacchè Elleno, figliuolo di Deucalione, regnò nella Ftiotide, e presero il nome di Elleni gli abitanti di quel paese, che dianzi si chiamavano Greci, ed istituirono i ginocchi Panatenaici, anni 1257, regnando in Atene Amfizione.

10.

1505. Dacchè Erittonio re d'Atene, celebrati pel primo i ginocchi Panatenaici, attaccò cavalli al carro, stabilì un ginoco pubblico, e diede agli Ateniesi il loro nome, la statua della Madre degli Dei apparve nei monti Cibeli, e Jagne frigio inventò il primo le tibie in Celene città della Frigia, e sonò primo colle tibie la musica frigia e gli altri accordi della Gran Madre, di Dionisio, di Pane, degli Dei patrij e degli eroi, anni 1242, regnando in Atene Erittonio.

12.

1408. Dacchè Cerere, venendo in Atene, seminò le biade, e ne mandò ad altre nazioni per mezzo di Trittolemo figlio di Celeo e Nerea anni 1145, regnando in Atene Eritteo.

24.

1217. Dacchè i Greci intrapresero la spedizione a Troja, anni 954 regnando in Atene Menesteo, l'anno decimoterzo del suo regno.

25.

1208. Dacchè fu presa Troia, anni 945, regnando in Atene Menesteo, l'anno vigesimosecondo del suo regno, il giorno settimo del mese di Targelione (od il vigesimo quarto) prima del fine.

26.

1205. Dacchè Oreste fu sanato dalla sua pazzia nella Scizia, ed accadde lite nell'Areopago fra lui ed Erigone figliuola di Egisto, intorno ad Egisto, in cui vinse Oreste, essendo eguale il numero dei suffragi, anni 942, regnando in Atene Demofonte.

37.

593. Dacchè Saffo passò da Mitilene in Sicilia fuggendo, anni 330, essendo arconte in Atene la prima volta Crizia, ed essendo il reggimento di Siracusa in mano de' suoi vicini.

49.

490. Dacchè si fece battaglia vicino a Maratona, dagli Ateniesi contro i Persi, in cui gli Ateniesi vinsero il satrapo Artarferne, nipote di Dario, anni 227, essendo arconte in Atene Fenippo la seconda volta. Nella battaglia combattè anche il poeta Eschilo, essendo allora l'anni trentacinque.

52.

480. Dacchè Serse attaccò un ponte di barche nell'Ellesponto, e dai Greci si diede una pugna alle Termopile, ed una battaglia navale contro i Persiani vicino a Salamina, in cui furono i Greci vittoriosi, anni 217, essendo arconte in Atene Calliade.

73.

370. Dacchè in Leutra si diede battaglia fra i Lacedemoni ed i Tebani, in cui rimasero questi vincitori, anni 107, essendo arconte in Atene Frasiclide; e morì allora il re dei Lacedemoni.

78.

334. Dacchè nacque Alessandro, re dei Macedoni, anni 91, essendo arconte in Atene Callistrato. Nel qual tempo fiorì Aristotele il filosofo.

§ 21. — Fasti consolari.

Abbiamo insegnato in che modo ridurre si le Olimpiadi, si l'età di Roma all'era nostra: ma per risparmiare la fatica di tal riduzione, esibiamo qui una tavola colla corrispondenza. Abbandonammo gli anni del mondo, per le dubbiezze altrove esposte, e ci siamo attenuti agli anni avanti e dopo Cristo. La prima colonna pertanto segna appunto questi; la seconda le Olimpiadi, indicando con numero romano la serie di esse, coll'arabico il numero del ciclo. Per la fondazione di Roma stiamo a Varrone. Nell'ultima colonna poniamo i supremi magistrati che dieder nome a quell'anno. Non mirando noi che ad agevolare l'intelligenza e i riscontri della storia, credemmo vano il segnare appunto anche il giorno in cui assunsero la magistratura i consoli: e chi aspira a tale precisione, dovrà ricorrere alle tavole che intorno a ciò offrono i cronologisti. Basti dire che, dopo il 600 di Roma, i consoli entravano in carica col 1 gennajo; dal 532 al 600, il 15 marzo; dal 434 al 532, il 24 aprile; prima d'allora a tempi vaghi, secondo le intercalazioni dei sacerdoti. Aggiungiamo pure, che i fasti consolari vanno d'accordo dal 479 di Roma (275 av. C.) innanzi; ma prima di quel tempo sono discordi fra loro e cogli autori.

Anni av. Ce.	Olimpiade	Anno	Anni di Roma	
776 } 775 } 774 } 773 }	I	{ 1 2 3 4	. . .	Prima Olimpiade; vincitore Corebo
772 } 771 } 770 } 769 }	II	{ 1 2 3 4		
768 } 767 } 766 } 765 }	III	{ 1 2 3 4		
764 } 763 } 762 } 761 }	IV	{ 1 2 3 4		
760 } 759 } 758 } 757 }	V	{ 1 2 3 4		
756 } 755 } 754 } 753 }	VI	{ 1 2 3 4	1	I Anno di Romolo
752 } 751 } 750 } 749 }	VII	{ 1 2 3 4	2 3 4 5	II III IV V
748 } 747 } 746 } 745 }	VIII	{ 1 2 3 4	6 7 8 9	VI VII VIII IX
744 } 743 } 742 } 741 }	IX	{ 1 2 3 4	10 11 12 13	X XI XII XIII
740 } 739 } 738 } 737 }	X	{ 1 2 3 4	14 15 16 17	XIV XV XVI XVII
736 } 735 } 734 } 733 }	XI	{ 1 2 3 4	18 19 20 21	XVIII XIX XX XXI

Anni av. Cr.	Olimpiade	Anno	Anni di Roma	
732	XII	1	22	XXII
731		2	23	XXIII
730		3	24	XXIV
729		4	25	XXV
728	XIII	1	26	XXVI
727		2	27	XXVII
726		3	28	XXVIII
725		4	29	XXIX
724	XIV	1	30	XXX
723		2	31	XXXI
722		3	32	XXXII
721		4	33	XXXIII
720	XV	1	34	XXXIV
719		2	35	XXXV
718		3	36	XXXVI
717		4	37	XXXVII
716	XVI	1	38	XXXVIII
715		2	39	XXXIX. Interregno
714		3	40	I Anno di Numa
713		4	41	II
712	XVII	1	42	III
711		2	43	IV
710		3	44	V
709		4	45	VI
708	XVIII	1	46	VII
707		2	47	VIII
706		3	48	IX
705		4	49	X
704	XIX	1	50	XI
703		2	51	XII
702		3	52	XIII
701		4	53	XIV
700	XX	1	54	XV
699		2	55	XVI
698		3	56	XVII
697		4	57	XVIII
696	XXI	1	58	XXIX
695		2	59	XX
694		3	60	XXI
693		4	61	XXII
692	XXII	1	62	XXIII
691		2	63	XXIV
690		3	64	XXV
689		4	65	XXVI

Anni av. Cr.	Olimpiade	Anno	Anni di Roma	
688	XXIII	1	66	XXVII
687		2	67	XXVIII
686		3	68	XXIX
685		4	69	XXX
684	XXIV	1	70	XXXI
683		2	71	XXXII
682		3	72	XXXIII
681		4	73	XXXIV
680	XXV	1	74	XXXV
679		2	75	XXXVI
678		3	76	XXXVII
677		4	77	XXXVIII
676	XXVI	1	78	XXXIX
675		2	79	XL
674		3	80	XLI
673		4	81	XLII
672	XXVII	1	82	XLIII
671		2	83	1 Anno di Tullo Ostilio
670		3	84	II
669		4	85	III
668	XXVIII	1	86	IV
667		2	87	V
666		3	88	VI
665		4	89	VII
664	XXIX	1	90	VIII
663		2	91	IX
662		3	92	X
661		4	93	XI
660	XXX	1	94	XII
659		2	95	XIII
658		3	96	XIV
657		4	97	XV
656	XXXI	1	98	XVI
655		2	99	XVII
654		3	100	XVIII
653		4	101	XIX
652	XXXII	1	102	XX
651		2	103	XXI
650		3	104	XXII
649		4	105	XXIII
648	XXXIII	1	106	XXIV
647		2	107	XXV
646		3	108	XXVI
645		4	109	XXVII

Anni av. Cr.	Olimpiade	Anno	Anni di Roma	
644	XXXIV	1	110	XXVIII
643		2	111	XXIX
642		3	112	XXX
641		4	113	XXXI
640	XXXV	1	114	XXXII
639		2	115	I Anno di Anco Marzio
638		3	116	II
637		4	117	III
636	XXXVI	1	118	IV
635		2	119	V
634		3	120	VI
633		4	121	VII
632	XXXVII	1	122	VIII
631		2	123	IX
630		3	124	X
629		4	125	XI
628	XXXVIII	1	126	XII
627		2	127	XIII
626		3	128	XIV
625		4	129	XV
624	XXXIX	1	130	XVI
623		2	131	XVII
622		3	132	XVIII
621		4	133	XIX
620	XL	1	134	XX
619		2	135	XXI
618		3	136	XXII
617		4	137	XXIII
616	XLI	1	138	XXIV
615		2	139	I Anno di Tarquinio Prisco
614		3	140	II
613		4	141	III
612	XLII	1	142	IV
611		2	143	V
610		3	144	VI
609		4	145	VII
608	XLIII	1	146	VIII
607		2	147	IX
606		3	148	X
605		4	149	XI
604	XLIV	1	150	XII
603		2	151	XIII
602		3	152	XIV
601		4	153	XV

Anni av. Cr.	Olimpiade	Anno	Anni di Roma	
600	XLV	1	154	XVI
599		2	155	XVII
598		3	156	XVIII
597		4	157	XIX
596	XLVI	1	158	XX
595		2	159	XXI
594		3	160	XXII
593		4	161	XXIII
592	XLVII	1	162	XXIV
591		2	163	XXV
590		3	164	XXVI
589		4	165	XXVII
588	XLVIII	1	166	XXVIII
587		2	167	XXIX
586		3	168	XXX
585		4	169	XXXI
584	XLIX	1	170	XXXII
583		2	171	XXXIII
582		3	172	XXXIV
581		4	173	XXXV
580	L	1	174	XXXVI
579		2	175	XXXVII
578		3	176	1 Anno di Servio Tullio
577		4	177	II
576	LI	1	178	III
575		2	179	IV
574		3	180	V
573		4	181	VI
572	LII	1	182	VII
571		2	183	VIII
570		3	184	IX
569		4	185	X
568	LIII	1	186	XI
567		2	187	XII
566		3	188	XIII
565		4	189	XIV
564	LIV	1	190	XV
563		2	191	XVI
562		3	192	XVII
561		4	193	XVIII
560	LV	1	194	XIX
559		2	195	XX
558		3	196	XXI
557		4	197	XXII

Anni a. Cr.	Olimpiade	Anno	Anni di Roma	
556	LVI	1	198	XXIII
555		2	199	XXIV
554		3	200	XXV
553		4	201	XXVI
552	LVII	1	202	XXVII
551		2	203	XXVIII
550		3	204	XXIX
549		4	205	XXX
548	LVIII	1	206	XXXI
547		2	207	XXXII
546		3	208	XXXIII
545		4	209	XXXIV
544	LIX	1	210	XXXV
543		2	211	XXXVI
542		3	212	XXXVII
541		4	213	XXXVIII
540	LX	1	214	XXXIX
539		2	215	XL
538		3	216	XLI
537		4	217	XLII
536	LXI	1	218	XLIII
535		2	219	XLIV
534		3	220	1 Anno di Tarquimo Superbo
533		4	221	II
532	LXII	1	222	III
531		2	223	IV
530		3	224	V
529		4	225	VI
528	LXIII	1	226	VII
527		2	227	VIII
526		3	228	IX
525		4	229	X
524	LXIV	1	230	XI
523		2	231	XII
522		3	232	XIII
521		4	233	XIV
520	LXV	1	234	XV
519		2	235	XVI
518		3	236	XVII
517		4	237	XVIII
516	LXVI	1	238	XIX
515		2	239	XX
514		3	240	XXI
513		4	241	XXII

Anni av. Cr.	Olimpiade	Anno	Anni di Roma	
512	LXVII	1 2 3 4	242	XXIII
511			243	XXIV
510			244	XXV
509			245	<i>Consoli</i> Giunio Bruto — Tarquinio Collatino, <i>Surrogati</i> P. Valerio Poplicola — Sp. Lucrezio Tricipitino, <i>poi</i> Orazio Pulvillo
508	LXVIII	1 2 3 4	246	P. Val. Poplicola II — P. Lucrezio Tricipitino
507			247	P. Val. Poplicola III — M. Orazio Pulvillo
506			248	Sp. Larzio Flavo — T. Erminio Aquilino
505			249	M. Valerio Voleso — P. Postumio Tuberto
504	LXIX	1 2 3 4	250	P. Val. Poplicola IV — P. L. Tricipitino II
503			251	P. Postumio Tuberto II — Agrippa Menenio Lanato
502			252	Opitero Virginio Tricosto — Sp. Cassio Viscellino
501			253	T. Postumio Cominio — T. Larzio Flavo, primo dit- tatore
500	LXX	1 2 3 4	254	M. Tullio Longo — Ser Sulpizio Camerino
499			255	P. Veturio Gemino — T. Ebuizio Elva
498			256	T. Larzio Flavo II — Q. Clelio Siculo
497			257	A. Sempronio Atratino — M. Minucio Aug.
496	LXXI	1 2 3 4	258	A. Postumio Albo Regillense (dittatore) — T. Virginio Tricosto
495			259	Ap. Claudio Sabino — P. Servilio Prisco
494			260	A. Virginio Tricosto — T. Veturio Gemino
493			261	Sp. Cassio Viscellino II — T. Postumio Cominio II
492	LXXII	1 2 3 4	262	T. Geganio Macerino — P. Minucio Augurino
491			263	M. Minucio Augurino II — A. Sempronio Atratino II
490			264	Q. Sulpicio Camerino — Sp. Larzio Flavo II
489			265	C. Giulio Julo — P. Pinario Rufo
488	LXXIII	1 2 3 4	266	Sp. Nauzio Rutilo — Ses. Furio Fuso
487			267	C. Aquilio Tusco — T. Sicino Sabino
486			268	Sp. Cassio Viscellino III — Proculo Virginio Tricosto
485			269	Q. Fabio Vibulano — Ser. Cornelio Cosso Maluginese
484	LXXIV	1 2 3 4	270	L. Emilio Mamercino Cesone Fabio Vib.
483			271	M. Fabio Vibulano — L. Val. Poplicola Potito
482			272	C. Giulio Julo — Q. Fabio Vib. II
481			273	Ces. Fabio Vibulano II — Sp. Furio Fuso.
480	LXXV	1 2 3 4	274	Cn. Manlio Cincinnato — M. Fabio Vib. II
479			275	Ces. Fabio Vibulano III — V. Virginio Tricosto, <i>poi</i> Rutulo Pulvillo — T. Menenio Agrippa
478			276	L. Emilio Mamercino II — C. Servilio Strutto, <i>poi</i> C. Cornelio Lentulo
477			277	C. Orazio Pulvillo — T. Menenio Agrippa Lanato
476	LXXVI	1 2 3 4	278	A. Virginio Tricosto — Sp. Servilio Strutto
475			279	P. Valerio Poplicola — C. Nauzio Rutilo
474			280	L. Furio Medullino Rufo — M. Manlio Vulso
473			281	L. Emilio Mamercio III — P. Vopisco Giulio

Anni av. Cr.	Olimpiade	Anno	Anni di Roma	
472	LXXVII	1	282	L. Pimario Rufo — P. Furio Fuso
471		2	283	Ap. Claudio Sabino — T. Quinzio Capitolino Barbato
470		3	284	L. Val. Poplicola Potito II — T. Emilio Mamercino
469		4	285	A. Virg. Celimontano — T. Numicio Prisco
468	LXXVIII	1	286	T. Quinzio Barbato II — Q. Serv. Prisco
467		2	287	T. Em. Mamercino II — Q. Fabio Vibulano
466		3	288	Sp. Postumio Albo Regillese — Q. Servio Prisco II
465		4	289	Q. Fabio Vibulano II — T. Quinzio Barb. III
464	LXXIX	1	290	A. Postumio Albo Regillese — Sp. Furio Medullino Fuso
463		2	291	P. Servilio Prisco — L. Ebuizio Elva
462		3	292	T. Lucrezio Tricipitino — T. Veturio Gemino Cicurino
461		4	293	P. Volumnio Amintino Gallo — Ser. Sulpicio Camerino
460	LXXX	1	294	P. Valerio Poplicola II — C. Clodio Sabino Regillese
459		2	295	Q. Fabio Vibulano III — L. Corn. Maluginese Cosso
458		3	296	C. Nauzio Rutilo II — L. Minuzio
457		4	297	C. Orazio Pulvillo — Q. Minuzio Augurino
456	LXXXI	1	298	M. Valerio Massimo — Sp. Virg. Tricosto Celimontano
455		2	299	T. Romilio Roco Vaticano — C. Veturio Cicurino
454		3	300	Sp. Tarpejo Montano Capitolino — A. Eterio Fontinale
453		4	301	Ses. Quintilio Varo — P. Orazio Tergemino
452	LXXXII	1	302	P. Ses. Capitolino — C. Menenio Agrippa Lanato
451		2	303	I decemviri
450		3	304	Ancora
449		4	305	Ancora; poi consoli L. Val. Poplicola Potito — Orazio Barbato
448	LXXXIII	1	306	Lar. Erminio Esquilino — T. Virg. Tricosto Celimontano
447		2	307	M. Geganio Macerino — C. Giulio Julo
446		3	308	T. Quinzio Barbato IV — Agrippa Furio Fuso
445		4	309	M. Genucio Augurino — C. Carzio Filone
444	LXXXIV	1	310	Tribuni militari; poi consoli L. Papirio Mugillano — L. Sempronio Atratino
443		2	311	M. Geganio Macerino II — T. Quinzio Barbato V
442		3	312	C. Fabio Vibulano — Postumio Ebuizio Elva Cornicese
441		4	313	C. Furio Pacilo Fuso — M. Papirio Crasso
440	LXXXV	1	314	Proculo Geg. Macerino — L. Menenio Lan.
439		2	315	T. Quinzio Barbato VI — Agrippa Menenio Lanato
438		3	316	Tribuni militari
437		4	317	Geganio Macerino — L. Sergio Fidenate
436	LXXXVI	1	318	M. Corn. Maluginese — L. Papirio Crasso
435		2	319	C. Giulio Julo II — L. Virginio Tricosto
434		3	320	C. Giulio Julo III — L. Virginio Tricosto II
433		4	321	Tribuni militari

Anni v. Cr.	Olimpiade	Anno	Anni di Roma	
432	LXXXVII	1	322	Tribunali militari
431		2	323	T. Q. Penno Cincinnato — C. Giulio Manto
430		3	324	C. Papirio Crasso — L. Giulio Julo
429		4	325	L. Sergio Fidenate II — Ostio Lucrezio Tricipitino
428	LXXXVIII	1	326	T. Q. Penno Cincinnato II — A. Cornelio Cosso
427		2	327	C. Serv. Strutto Abala — L. Papirio Mugillano II
426		3	328	Tribuni militari
425		4	329	id.
424	LXXXIX	1	330	id.
423		2	331	C. Sempromio Atratino — Q. Fabio Vibulano
422		3	332	Tribuni militari
421		4	333	T. Quinto Capitolino Barbato — Numerio Fabio Vibulano
420	XC	1	334	Tribuni militari
419		2	335	id.
418		3	336	id.
417		4	337	id.
416	XCI	1	338	id.
415		2	339	id.
414		3	340	id.
413		4	341	M. Corn. Cosso — L. Furio Medullino
412	XCII	1	342	Q. Fabio Ambusto — C. Furio Pacilo
411		2	343	M. Papirio Mugilano — C. Nanzio Rutilo
410		3	344	M. Emilio Mamercino — C. Val. Potito Voluso
409		4	345	Cu. Cornelio Cosso — L. Furio Medullino II
408	XCIII	1	346	Tribuni militari
407		2	347	id.
406		3	348	id.
405		4	349	id.
404	XCIV	1	350	id.
403		2	351	id.
402		3	352	id.
401		4	353	id.
400	XCV	1	354	id.
399		2	355	id.
398		3	356	id.
397		4	357	id.
396	XCVI	1	358	id.
395		2	359	id.
394		3	360	id.
393		4	361	id.
392	XCVII	1	362	id.
391		2	363	id.
390		3	364	id.
389		4	365	id.

Anni av. Cr.	Olimpiade	Anno	Anni di Roma			
388 } 387 } 386 } 385 }	XCVIII	{ 1 2 3 4	366 367 368 369	Tribuni militari id. id. id.		
384 } 383 } 382 } 381 }		XCIX	{ 1 2 3 4	370 371 372 373	id. id. id. id.	
380 } 379 } 378 } 377 }			C	{ 1 2 3 4	374 375 376 377	id. id. id. id.
376 } 375 } 374 } 373 }				CI	{ 1 2 3 4	378 379 380 381
372 } 371 } 370 } 369 }	CII				{ 1 2 3 4	382 383 384 385
368 } 367 } 366 }		CIII			{ 1 2 3 4	386 387 388 389
364 } 363 } 362 } 361 }			CIV		{ 1 2 3 4	390 391 392 393
360 } 359 } 358 } 357 }				CV	{ 1 2 3 4	394 395 396 397
356 } 355 } 354 } 353 }	CVI				{ 1 2 3 4	398 399 400 401
352 } 351 } 350 } 349 }		CVII			{ 1 2 3 4	402 403 404 405
348 } 347 } 346 } 345 }			CVIII		{ 1 2 3 4	406 407 408 409

Anni av. Cr.	Olimpiade	Anno	Anni di Roma	
344	CIX	1 2 3 4	410	C. Marzio Rutilo III — T. Manlio Torquato II
343			411	M. Valerio Corvo III — A. Corn. Cossio Arvina
342			412	C. Marzio Rutilo IV — Q. Servilio Ahala
341			413	C. Pl. Ipseo II — L. Em. Mamerc. Privern.
340	CX	1 2 3 4	414	T. Manlio Torquato III — P. Decio Mus.
339			415	T. Emilio Mamercino — Q. Publio Filone
338			416	L. Furio Camillo II — C. Menenio Nepote
337			417	C. Sulpicio Lungo — P. Elio Peto
336	CXI	1 2 3 4	418	L. Papirio Crasso — Cesone Duilio
335			419	M. Valerio Corvo IV — M. Atilio Regolo
334			420	T. Veturio Calvino — Sp. Postumio Albino
333			421	L. Pap. Cursore — C. Petilio Libone Visolo II
332	CXII	1 2 3 4	422	A. Corn. Cossio Arvina II — Cn. Domizio Calvino
331			423	M. Claudio Marcello — C. Val. Potito Flacco
330			424	L. Papirio Crasso II — L. Plauzio Venone
329			425	L. Emilio Mamercino II — Cn. o C. Plauzio Deciano
328	CXIII	1 2 3 4	426	C. Plauzio Proculo — P. Cornelio Scapula
327			427	L. Cornelio Lentulo — Q. Publio Filone II
326			428	C. Petilio Libone Visolo III — L. Papirio Cursore
325			429	L. Furio Camillo III — D. Giunio Bruto Sceva
324	CXIV	1 2 3 4	430	DITTATORE L. Papirio Cursore
323			431	L. o C. Sulp. Longo II — Q. Aulo Cerretano
322			432	Q. Fabio Massimo Rulliano — L. Fulvio Corvo
321			433	T. Veturio Calvino II — Sp. Postumio Albino II
320	CXV	1 2 3 4	434	L. Papirio Cursore II — Q. Publio Filone III
319			435	L. Pap. Curs. III — Q. Em. (o Aulo) Cerret. II
318			436	L. Plauzio Venone — M. Floscio Flaccinatore
317			437	Q. Emilio Barbula — C. Giunio Bruto Bubulco
316	CXVI	1 2 3 4	438	Sp. Nauzio Rutilo — M. Popilio Lena
315			439	L. Papirio Cursore IV — Q. Publio Filone IV
314			440	M. Petilio Libone — C. Sulpicio Longo III
313			441	L. Papirio Cursore V. — C. Giunio Bruto II
312	CXVII	1 2 3 4	442	M. Valerio Massimo — P. Decio Mus
311			443	C. Giunio Bruto III — Q. Emilio Barbula II
310			444	Q. Fabio Massimo Rulliano II — C. Marcio Rutilo
309			445	DITTATORE L. Papirio Cursore
308	CXVIII	1 2 3 4	446	P. Decio Mus II — Q. F. Massimo Rulliano III
307			447	Ap. Claudio Cieco — L. Volumnio Flamma Violento
306			448	Q. Marzio Tremulo — P. Cornelio Arvina
305			449	L. Postumio Megello — T. Minucio Augurino, poi M. Fulvio Corvo Petino
304	CXIX	1 2 3 4	450	P. Sempronio Sofo — P. Sulp. Saverriene
303			451	Ser. Corn. Lentulo — L. Genuzio Aventinese
302			452	M. Livio Destro — M. Emilio Paolo
301			453	DUE DITTATORI Q. F. Massimo, M. V. Corvo

Anni av. Cr.	Olimpiade	Anno	Anni di Roma	
300	CXX	1	454	Q. Apulejo Pansa — M. Valerio Corvo
299		2	455	M. Fulvio Petino — T. M. Torquato, <i>poi</i> M. Valerio Corvo
298		3	456	L. Cornelio Scipione — Gn. Fulvio Centumalo
297		4	457	Q. F. Mass. Rulliano IV — P. Decio Mus III
296	CXXI	1	458	Ap. Claudio Cieco II — L. Volumnio Flamma Violento II
295		2	459	Q. F. Massimo Rulliano V — P. Decio Mus IV
294		3	460	L. Postumio Megello — M. Atilio Regolo
293		4	461	L. Papirio Cursoro — Sp. Carvilio Massimo
292	CXXII	1	462	Q. Fabio Massimo Gurgete — D. Giunio Bruto Sceva
291		2	463	L. Postumio Megello III — C. Giunio Bruto Bubulco
290		3	464	P. Cornelio Rufino — M. Curio Dentato
289		4	465	M. Val. Mass. Corvino — Q. Cedizio Nottua
288	CXXIII	1	466	Q. Marzio Tremulo II — P. Corn. Arvina II
287		2	467	M. Claudio Marcello — Sp. Nauzio Rutilo
286		3	468	M. Valerio Massimo Potito — C. Elio Peto
285		4	469	C. Cl. Canina — M. Em. Lepido o Barbula
284	CXXIV	1	470	C. Servilio Tuca — L. Cecilio Metello
283		2	471	P. Corn. Dolabella Massimo — Gn. Domizio Calvino
282		3	472	C. Fabrizio Luscinio — Q. Emilio Papo
281		4	473	L. Emilio Barbula — Q. Marcio Filippo
280	CXXV	1	474	P. Valerio Levino — T. Coruncanio Nepote
279		2	475	P. Sulpizio Saverrione — P. Decio Mus
278		3	476	Q. Fabrizio Luscinio II — Q. Emilio Papo II
277		4	477	P. Cornelio Rufino II — C. G. Bruto Bub. II
276	CXXVI	1	478	Q. Fabio Massimo Gurgete II — C. Genucio Clepsina
275		2	479	M. Curio Dentato II — L. Cornelio Lentulo Candino
274		3	480	M. C. Dentato III — Ser. Cornelio Merenda
273		4	481	C. Fabio Dorso Licino — C. Claudio Canina II
272	CXXVII	1	482	L. Papirio Cursoro II — Sp. Carvilio Mass. II
271		2	483	C. Quintilio Claudio — L. Genucio Clepsina
270		3	484	C. Genucio Clepsina II — Gn. Corn. Blasio
269		4	485	Q. Ogulnio Gallo — C. Fabio Pittore
268	CXXVIII	1	486	P. Sempronio Sofo — Ap. Claudio Crasso
267		2	487	M. Atilio Regolo — L. Giulio Libone
266		3	488	M. Fabio Pittore — D. Giunio Pera
265		4	489	Q. F. Mass. Gurgete III — L. Mamilio Vitulo
264	CXXIX	1	490	Ap. Claudio Caudice — M. Fulvio Flacco
263		2	491	M. Val. Mass. Messala — M. Otacilio Crasso
262		3	492	L. Postumio Megello — Q. Mamilio Vitulo
261		4	493	L. Valerio Flacco — T. Otacilio Crasso
260	CXXX	1	494	Gn. Corn. Scipione Asina — C. Duilio Nepote
259		2	495	L. Cornelio Scipione — C. Equilio Floro
258		3	496	A. Atilio Calatino — G. Sulpizio Patercolo
257		4	497	C. Atilio Reg. Serrano — Gn. Corn. Blasio II

Anni av. Cr.	Olimpiade	Anno	Anni di Roma	
256	CXXXI	1	498	A. Manlio Vulso Lungo — Q. Cedicio, poi M. Atilio Regolo
255		2	499	Sen. Fulvio Petino Nobiliore — M. Emilio Paolo
254		3	500	G. Corn. Scip. Asina II — M. Atil. Calat. II
253		4	501	Gn. Servilio Cepione — C. Sempronio Bleso
252	CXXXII	1	502	C. Aurelio Cotta — P. Servilio Gemino
251		2	503	L. Cec. Metello II — C. Furio Pacilo
250		3	504	C. At. Regolo Serrano II — L. Manlio Vulso
249		4	505	P. Claudio Pulcro — L. Giunio Pullo
248	CXXXIII	1	506	C. Aur. Cotta II — P. Servilio Gemino II
247		2	507	L. Cecilio Metello III — M. Fabio Buteone Lucino
246		3	508	M. Otacilio Crasso II — M. Fabio Licino
245		4	509	M. Fabio Buteone II — C. Atilio Bulbo
244	CXXXIV	1	510	A. Manlio Torquato Attico — C. Sempronio Bleso II
243		2	511	C. Fundanio Fundulo — C. Sulpizio Gallo
242		3	512	C. Lutazio Catulo — A. Postumio Albino
241		4	513	A. Manlio Torq. Attico — Q. Lutazio Cercone
240	CXXXV	1	514	C. Claudio Centone — M. Sempronio Tuditano
239		2	515	C. Mamilio Turrino — Q. Valerio Falcone
238		3	516	T. Sempronio Gracco — P. Corn. Falcone
237		4	517	L. Corn. Lentulo Caudino — Q. Fulvio Flacco
236	CXXXVI	1	518	P. Corn. Lentulo Caudino — C. Lucinio Varo
235		2	519	T. Manlio Torquato — C. Atilio Bulbo II
234		3	520	L. Postumio Albino — Sp. Carvilio Massimo
233		4	521	Q. Fabio Mass. Verrucoso — M. Pomponio Matone
232	CXXXVII	1	522	M. Emilio Lepido — M. Poblizio Malleolo
231		2	523	M. Pomp. Matone II — C. Papirio Masone
230		3	524	M. Emilio Barbula — M. Giunio Pera
229		4	525	L. Postumio Alb. II — Gn. Fulvio Centumalo
228	CXXXVIII	1	526	Sp. Carvilio Massimo II — Q. Fabio Mass. Verrucoso II.
227		2	527	P. Valerio Flacco — M. Atilio Regolo
226		3	528	M. Val. Messala Levino — L. Apulio Fullone
225		4	529	L. Emilio Papo — C. Atilio Regolo
224	CXXXIX	1	530	Q. Fulvio Flacco II — T. Manlio Torquato II
223		2	531	C. Flaminius Nepote — P. Furio Filo
222		3	532	C. Scipione Calvino — M. Claudio Marcello
221		4	533	P. Cornelio Scipione Asina — M. Miucio Rufo
220	CXL	1	534	L. Veturio Filone — C. Lutazio Catulo
219		2	535	M. Livio Saluatore — L. Emilio Paolo
218		3	536	P. Corn. Scipione — T. Sempronio Longo
217		4	557	Gn. Servilio Gemino — C. Flaminius Nepote II, poi Atilio Regolo

Anni av. Cr.	Olimpiade	Anno	Anni di Roma	
216	CXLI	1	538	B. Terenzio Varrone — L. Emilio Paolo II
215		2	539	L. Postumio Albino — T. Sempronio Gracco, <i>poi</i> M. Claudio Marcello II, e Q. F. Massimo Verru- coso III
214		3	540	Q. F. Massimo Verrucoso IV — M. Claudio Mar- cello III
213		4	541	Q. Fabio Massimo — T. Sempr. Gracco II
212	CXLII	1	542	Q. Fulvio Flacco III — Ap. Claudio Pulcro
211		2	543	P. Sulpizio Galba Massimo — C. Fulvio Centumalo
210		3	544	M. Val. Messala Levino II — M. Claudio Marcello IV
209		4	545	Q. F. Massimo Verrucoso V — Q. Fulvio Flacco III
208	CXLIII	1	546	M. Cl. Marcello V — T. Quinzio Crispino
207		2	547	C. Claudio Nerone — M. Livio Salinatore
206		3	548	Q. Cecilio Metello — L. Veturio Filone
205		4	549	P. Corn. Scip. Africano — P. Licinio Crasso
204	CXLIV	1	550	Cornelio Cetego — P. Sempronio Tuditano
203		2	551	Gu. Servilio Cepione — C. Servilio Gemino
202		3	552	T. Claudio Nerone — M. Serv. Pulice Gemino
201		4	553	Gu. Cornelio Lentulo — P. Elio Peto
200	CXLV	1	554	P. Sulpizio Galba Massimo II — C. Aurelio Cotta
199		2	555	L. Corn. Lentulo — P. Villio Tappulo
198		3	556	T. Quinzio Flaminio — Ses. Elio Peto Cato
197		4	557	C. Cornelio Cetego — Q. Minuzio Rufo
196	CXLVI	1	558	L. Furio Purpureo — M. Claudio Marcello
195		2	559	M. Porzio Catone — L. Valerio Flacco
194		3	560	P. Cornelio Scipione Africano II — T. Sempronio Lungo
193		4	561	L. Corn. Merula — Q. Minuzio Termo
192	CXLVII	1	562	L. Quinzio Flaminio — Gu. Domizio Enobarbo
191		2	563	M. Acilio Glabrione — P. Cornelio Scipione Nasica
190		3	564	L. Cornelio Scipione Asiatico — C. Lelio Nepote
189		4	565	Gu. Manlio Vulso — M. Fulvio Nobilitore
188	CXLVIII	1	566	C. Livio Salinatore — M. Valerio Messala
187		2	567	M. Emilio Lepido — C. Flaminio Nepote
186		3	568	Sp. Postumio Albino — Q. Marzio Filippo
185		4	569	Ap. Claudio Pulcro — M. Sempronio Tuditano
184	CXLIX	1	570	P. Claudio Pulcro — L. Porzio Licino
183		2	571	Q. Fabio Labeone — M. Claudio Marcello
182		3	572	L. Emilio Paolo — M. o Cu. Beblio Tamfilo
181		4	573	P. Cornelio Cetego — M. Beblio Tamfilo II
180	CL	1	574	A. Postumio Albino — C. Calpurnio Pisone, <i>poi</i> Q. Fulvio Flacco
179		2	575	L. Manlio Acidino Fulviano — Q. Fulvio Flacco
178		3	576	M. Giunio Bruto — A. Manlio Vulso
177		4	577	C. Claudio Pulcro — Tib. Sempronio Gracco

Anni av. Ce.	Olimpiade	Anno	Anni di Roma	
176	CLI	1	578	Gn. Corn. Scipione Ispalo — C. Valerio Levo, <i>poi</i> Q. Petilio Spurio
175		2	579	P. Muzio Scevola — M. Emilio Lepido II
174		3	580	Sp. Postumio Albino — Q. Muzio Scevola
173		4	581	L. Postumio Albino — M. Popilio Lena
172	CLII	1	582	C. Popilio Lena — P. Elio Ligure (ambo plebei)
171		2	583	P. Licinio Crasso — C. Cassio Longino
170		3	584	A. Ostilio Mancini — A. Attilio Serrano
169		4	585	Q. Marzio Filippo II — Gn. Servilio Cepione
168	CLIII	1	586	L. Emilio Paolo II — C. Licinio Crasso
167		2	587	Q. Elio Peto — M. Giunio Penno
166		3	588	C. Sulpizio Gallo — M. Claudio Marcello
165		4	589	T. Manlio Torquato — Gn. Ottavio Nepote
164	CLIV	1	590	A. Manlio Torquato — Q. Cassio Longino
163		2	591	Tib. Sempronio Gracco II — M. Giuvenzio Talna
162		3	592	P. Cornelio Scipione Nasica — C. Marzio Figulo
161		4	593	M. Valerio Messala — C. Fannio Strabone
160	CLV	1	594	L. Anicio Gallo — M. Cornelio Cetego
159		2	595	C. Corn. Dolabella — M. Fulvio Nobiliore
158		3	596	M. Emilio Lepido — C. Popilio Lena II
157		4	597	Ses. Giulio Cesare — L. Aurelio Oreste
156	CLVI	1	598	L. Corn. Lentulo Lupo — C. Marzio Figulo II
155		2	599	P. Cornelio Scipione Nasica II — M. Claudio Mar- cello II
154		3	600	Q. Opimio Nepote — L. Postumio Albino, <i>poi</i> M. Acilio Glabrone
153		4	601	Q. Fulvio Nobiliore — T. Annio Losco
152	CLVII	1	602	M. Claudio Marcello III — L. Valerio Flacco
151		2	603	L. Licinio Lucullo — A. Postumio Albino
150		3	604	L. Quinzio Flaminio — M. Acilio Balbo
149		4	605	L. Marzio Censorino — M. Manlio Nepote
148	CLVIII	1	606	Sp. Postumio Albino — L. Calpurnio Pisone Cesonio
147		2	607	P. Corn. Scipione Africano Emiliano — C. Livio Ma- miliano Druso
146		3	608	Gn. Corn. Lentulo — L. Mummio Acaico
145		4	609	Q. Fabio Massimo Emiliano — L. Ostilio Mancino
144	CLIX	1	610	Ser. Sulpizio Galba — L. Aurelio Cotta
143		2	611	Appio Claudio Pulcro — Q. Cecilio Metello Macedon.
142		3	612	L. Cornelio Metello Calvo — Q. Fabio Massimo Ser- viliano
141		4	613	Q. Servilio Nepote — Q. Pompeo Nepote
140	CLX	1	614	C. Lelio Sapiante — Q. Servilio Cepione
139		2	615	G. Calpurnio Pisone — M. Popilio Lena
138		3	616	P. Corn. Scipione Nasica Serapione — D. Giunio Bruto Callaico
137		4	617	M. Emilio Lepido Porcino — C. Ostilio Mancino

Anni av. Cr.	Olimpiade	Anno	Anni di Roma	
136	CLXI	1	618	P. Furio Filo — Sesto Atilio Serrano
135		2	619	Ser. Fulvio Flacco — Q. Calpurnio Pisone
134		3	620	P. Corn. Scipione Africano Emiliano II — C. Fulvio Flacco
133		4	621	P. Minucio Scevola — L. Calpurnio Pisone
132	CLXII	1	622	P. Popilio Lena — P. Rupilio Nepote Lupo
131		2	623	P. Licinio Crasso Muciano — L. Val. Flacco
130		3	624	C. Claudio Pulcro — M. Perpenna
129		4	625	C. Sempronio Tuditano — M. Aquilio Nepote
128	CLXIII	1	626	Gn. Ottavio Nepote — T. Annio Losco Rufo
127		2	627	L. Cassio Longino — L. Cornelio Cinna
126		3	628	M. Emilio Lepido — L. Aurelio Oreste
125		4	629	M. Plauzio Ipseo — M. Fulvio Flacco
124	CLXIV	1	630	C. Cassio Longino — C. Sestio Calvino
123		2	631	Q. Cecilio Metello Balcario — T. Quinzio Flaminio
122		3	632	Gn. Domizio Enobarbo — C. Fannio Strabone
121		4	633	L. Opimio Nepote — Q. Fabio Massimo Allobrogo
120	CLXV	1	634	P. Manlio Nepote — C. Papirio Carbone
119		2	635	L. Cecilio Metello Dalmatico — L. Aurelio Cotta
118		3	636	M. Porzio Catone — Q. Marzio Re
117		4	637	L. Cec. Met. Diademato — Q. Muzio Scevola
116	CLXVI	1	638	C. Licinio Geta — Q. Fabio Massimo Eburno
115		2	639	M. Emilio Scauro — M. Cecilio Metello
114		3	640	M. Acilio Balbo — C. Porzio Catone
113		4	641	P. Cecilio Metello Caprario — Gn. Papirio Carbone
112	CLXVII	1	642	M. Livio Druso — L. Calpurnio Pisone
111		2	643	P. Cornelio Scipione Nasica — L. Calpurnio Pisone Bestia
110		3	644	M. Minuzio Rufo — Sp. Postumio Albino
109		4	645	Q. Cecilio Metello Numidico — M. Giulio Silano
108	CLXVIII	1	646	Ser. Sulpizio Galba — Q. Ortensio Nepote, poi M. Aurelio Scauro
107		2	647	L. Cassio Longino — C. Mario Nepote, poi M. Emilio Scauro II
106		3	648	C. Atilio Serrano — Q. Servilio Cepione
105		4	649	P. Rutilio Rufo — Gn. Mallio Massimo
104	CLXIX	1	650	C. Mario Nepote II — C. Furio Fimbria
103		2	651	C. Mario Nepote III — L. Aurelio Oreste
102		3	652	C. Mario Nepote IV — L. Lutazio Catulo
101		4	653	C. Mario Nepote V — M. Aquilio Nepote
100	CLXX	1	654	C. Mario Nepote VI — L. Valerio Flacco
99		2	655	M. Antonio Nepote — A. Postumio Albino
98		3	656	Q. Cecilio Metello Nepote — T. Didio Nepote
97		4	657	Gn. Cornelio Lentulo — P. Licinio Crasso

Anni av. Cr.	Olimpiade	Anno	Anni di Roma	
96	CLXXI	1	658	Gn. Domizio Enobarbo — C. Cassio Longino
95		2	659	L. Licinio Crasso — Q. Muzio Scevola
94		3	660	C. Celio Caldo — L. Domizio Enobarbo
93		4	661	C. Valerio Flacco — M. Erennio Nepote
92	CLXXII	1	662	C. Claudio Pulcro — M. Perpenna Nepote
91		2	663	L. Marzio Filippo — Sesto Giulio Cesare
90		3	664	L. Giulio Cesare — P. Rutilio Rufo
89		4	665	Gn. Pompeo Strabone — L. Porzio Catone
88	CLXXIII	1	666	L. Cornelio Silla — Q. Pompeo Rufo
87		2	667	Gn. Ottavio — L. Cornelio Cinna, <i>poi</i> L. Corn. Merula
86		3	668	L. Cornelio Cinna II — G. Mario Nepote VII, <i>poi</i> L. Valerio Flacco
85		4	669	L. Corn. Cinna III — Gn. Papirio Carbone
84	CLXXIV	1	670	Gn. Papirio Carbone II — L. Corn. Cinna IV
83		2	671	L. Corn. Scip. Asiatico — Gn. Giunio Norbano
82		3	672	C. Mario — Gn. Papirio Carbone III
81		4	673	M. Tullio Decula — Gn. Cornelio Dolabella
80	CLXXV	1	674	L. Corn. Silla II — Q. Cecilio Metello Pio
79		2	675	P. Serv. Vatia Isaurico — Ap. Claudio Pulcro
78		3	676	M. Emilio Lepido — Q. Lutazio Catulo
77		4	677	D. Giunio Giuliano — Man. Emilio Lepido
76	CLXXVI	1	678	Gn. Ottavio — C. Scriboniano Curione
75		2	679	L. Ottavio — C. Aurelio Cotta
74		3	680	L. Licinio Lucullo — M. Aurelio Cotta
73		4	681	M. Terenzio Varrone Lucullo — C. Cassio Vario
72	CLXXVII	1	682	L. Gellio Poplicola — Gn. Corn. Lentulo Clodiano
71		2	683	C. Aufidio Oreste — P. Corn. Lentulo Sura
70		3	684	M. Licinio Crasso — Gn. Pompeo Magno
69		4	685	Q. Ortensio — Q. Cecilio Metello Cretico
68	CLXXVIII	1	686	L. Cecilio Metello — Q. Marzio Re
67		2	687	C. Calpurnio Pisone — M. Acilio Glabrione
66		3	688	M. Emilio Lepido — L. Volcazio Tullo
65		4	689	L. Aurelio Cotta — L. Manlio Torquato
64	CLXXIX	1	690	L. Giulio Cesare — L. Marcio Figulo
63		2	691	M. Tullio Cicerone — C. Antonio Nepote
62		3	692	D. Giunio Silano — L. Licinio Murena
61		4	693	M. Puppio Pis. Calp. — M. Val. Mess. Nigro
60	CLXXX	1	694	L. Africano Nepote — Q. Cecilio Metello Celere
59		2	695	C. G. Cesare — M. o L. Calpurnio Bibulo
58		3	696	L. Calpurnio Pisone Cesonio — A. Gabimio Nepote
57		4	697	P. Cornelio Lentulo Spintere — Q. Cecilio Metello Nepote
56	CLXXXI	1	698	Gn. Cornelio Lentulo Marcellino — L. Marzio Filippo
55		2	699	Gn. Pompeo Magno II — M. Licinio Crasso II
54		3	700	L. Domizio Enobarbo — Ap. Claudio Pulcro
53		4	701	Gn. Domizio Calvino — M. Valerio Messala

Anni av. Cr.	Olimpiade	Anno	Anni di Roma	
52	CLXXXII	1	702	Gn. Pompeo III, <i>solo, poi con</i> C. Cecilio Metello Scipione
51		2	703	Servio Sulpizio Rufo — M. Claudio Marcello
50		3	704	L. Emilio Paolo — C. Claudio Marcello
49		4	705	C. Claudio Marcello II — L. Corn. Lentulo Crus — DITTATORE Cesare
48	CLXXXIII	1	706	C. G. Cesare II — P. Servilio Vatia Isaurico — Q. Fusco Caleno — Publio Vatinius
47		2	707	DITTATORE Cesare
46		3	708	DITTATORE e CONS. Ces. III — M. Em. Lepido
45		4	709	» Ces. IV — Q. Fabio Massimo — C. Trebonio, <i>poi</i> Caninio Rebilio
44	CLXXXIV	1	710	Giulio Cesare V, e Marc'Antonio, <i>poi</i> L. Emilio Lepido
43		2	711	C. Vibio Pansa — A. Irzio
42		3	712	L. Munazio Planco — M. Emilio Lepido II
41		4	713	L. Antonio — P. Servilio Vatia Isaurico II
40	CLXXXV	1	714	G. Domizio Calvino II — Gn. Asinio Pollione, <i>poi</i> L. Corn. Balbo e P. Caninio Crasso
39		2	715	L. Marzio Censorino — C. Calvisio Sabino
38		3	716	Ap. Claudio Pulcro — C. Norbano Flacco, <i>poi</i> C. Ottaviano Cesare e Q. Pedio, C. Carrinate e P. Ventidio
37		4	717	M. Vipsanio Agrippa — L. Caninio Gallo
36	CLXXXVI	1	718	L. Gellio Poplicola — M. Coccejo Nerva
35		2	719	L. Cornifizio — Sesto Pompeo
34		3	720	Marc'Antonio II, <i>poi</i> L. Sempronio Atratino — L. Scribonio Libone
33		4	721	C. Ottaviano Cesare II — L. Volcazio Tulle
32	CLXXXVII	1	722	Gn. Domizio Enobarbo — C. Sosio
31		2	723	C. Ottaviano Ces. III — M. Messala Corvino
30		3	724	C. Ott. Ces. IV — M. Licinio Crasso, <i>poi</i> C. Antonio, <i>poi</i> M. Tullio, <i>poi</i> Lucio Senio
29		4	725	C. Ott. Ces. V — Sesto Apulejo, <i>poi</i> Potito Valerio Messala
28	CLXXXVIII	1	726	C. Ott. Ces. VI — M. Vipsanio Agrippa II
27		2	727	C. Ott. Ces. VII — M. Vipsanio Agrippa III
26		3	728	C. Ott. Ces. VIII — M. Statio Tauro
25		4	729	C. Ott. Ces. IX — M. Giunio Silano
24	CLXXXIX	1	730	C. Ott. Ces. X — C. Norbanno Flacco
23		2	731	C. Ott. Ces. XI — Aulo Terenzio Varrone, <i>poi abdi- caudo il primo</i> , P. Sestio — C. Calpurnio Pisone
22		3	732	M. Claudio Marcello Eseruino — L. Arunzio Nepote
21		4	733	M. Lollio — Q. Emilio Lepido
20	CXC	1	734	M. Apulejo Nepote — P. Sillio Nerva
19		2	735	C. Senzio Saturnino — Q. Lucrezio Vispillo
18		3	736	P. Corn. Lentulo — Gn. Corn. Lentulo
17		4	737	C. Furnio — C. Giunio Silano

Anni av. Cr.	Olimpiade	Anno	Anni di Roma	
16	CXXCI	1	738	L. Domizio Enoharbo — P. Corn. Scipione
15		2	739	M. Muzio Druso Libone — L. Calpurnio Pisone
14		3	740	Gn. Corn. Lentulo — M. Licinio Crasso
13		4	741	Tiberio Claudio Nerone — F. Quintilio Varo
12	CXXCII	1	742	M. Valerio Messala — P. Sulpizio Quirino, <i>poi</i> C. Valgio, <i>poi</i> C. Caninio Rebilò
11		2	743	Q. Elio Tuberone — Paolo Fabio Massimo
10		3	744	Giulio Ant. Africano — Q. Fabio Massimo
9		4	745	Claudio Druso Nerone — T. o L. Quinzio Crispino
8	CXXCIII	1	746	C. Asinio Gallo — C. Marcio Censorino
7		2	747	Tiberio Claudio Nerone II — C. Calpurnio Pisone II
6		3	748	C. Antistio Vetere — Decimo Lelio Balbo
5		4	749	C. Ott. Ces. XII — L. Cornelio Silla
4	CXXCIV	1	750	C. Calvisio Sabino II — L. Passiano Rufo
3		2	751	Gn. Cornelio Lentulo — M. Valerio Messalino
2		3	752	C. Ott. Ces. XIII — M. Plauzio Silvano, <i>poi</i> C. Caninio Galba
1		4	753	Cosso Corn. Lentulo — L. Calpurnio Pisone
Anni d. Cr.				
1	CXXCV	1	754	C. G. Cesare Vipsanio — L. Emilio Paolo
2		2	755	L. Alfeno Varo — P. Vinuzio Nepote
3		3	756	L. Elio Lamia — M. Servilio Gemino
4		4	757	Sesto Elio Cato — C. Senzio Saturnino
5	CXXCVI	1	758	Gn. Corn. Cinna — L. Valerio Messala
6		2	759	M. Emilio Lepido — L. Arrunzio Nepote
7		3	760	Q. Cecilio Metello Cretico — A. Licinio Nerva
8		4	761	M. Furio Camillo — S. Nonnio Quintiliano
9	CXXCVII	1	762	Q. Sulpizio Camerino — C. Poppeo Sabino, <i>poi</i> M. Pappio Mutilo, Q. Poppeo Sec.
10		2	763	P. Cornelio Dolabella — C. Giulio Silano
11		3	764	M. Emilio Lepido — T. Statilio Tauro
12		4	765	T. Germanico Cesare — C. Fontejo Capitone, <i>poi</i> C. Vitello Varrone
13	CXXCVIII	1	766	C. Silio Nepote — L. Munazio Planco
14		2	767	Sesto Pompeo Nepote — Sesto Apulejo Nep.
15		3	768	Druso Cesare — C. Norbano Flacco
16		4	769	T. Statilio Sisenna Tauro — L. Scribonio Libone, <i>poi</i> G. Pomponio Grecino
17	CXXCIX	1	770	C. Cecilio Rufo — L. Pomponio Flacco
18		2	771	Tiberio Cl. Nerone III — T. Germanico Cesare II
19		3	772	M. Giulio Silano — L. Norbano Flacco
20		4	773	M. Valerio Messala — M. Aurelio Cotta
21	CC	1	774	Tiberio Cl. Nerone IV — Druso Cesare II
22		2	775	Decimo Aterio Agrippa — M. Sulpizio Galba
23		3	776	C. Asinio Pollione — C. Antistio Vetere
24		4	777	Servio Cornelio Cetego — L. Vitellio Varrone

Anni d. Cr.	Olimpiade	Anno	Anni di Roma	
25	CCI	1	778	Cosso Corn. Lentulo — M. Asinio Agrippa
26		2	779	C. Calvisio Sabino — Gn. Corn. Lentulo Getulico
27		3	780	L. Calpurnio Pisone — M. Licinio Crasso
28		4	781	Ap. Giunio Silano — P. Silvio Nerva
29	CCII	1	782	C. Rubellio Gemino — C. Fusio Gemino
30		2	783	M. Vin. Nep. Quartino — L. Cassio Longino
31		3	784	Tib. Cl. Nerone Cesare Augusto — L. Elio Sejano, <i>poi</i> C. Memmio Regolo, Fausto Corn. Silla, Sestidio Catulino, L. Fulcinio Tiro, L. Pomponio Secondo
32		4	785	Gn. Domizio Enobarbo — A. Vitellio, <i>poi</i> M. Furio Camillo
33	CCIII	1	786	Ser. Sulpizio Galba — L. Corn. Silla, <i>poi</i> L. Salvio Otone, Vibio Marso
34		2	787	L. Vitellio Nepote — Paolo Fabio Persico
35		3	788	C. Cestio Gallo — M. Servilio Gemino
36		4	789	Ses. Pap. Galliano — Q. Plauzio Plauziano
37	CCIV	1	790	Gn. Acerronio Procnlo — C. Ponzio Nigrino
38		2	791	M. Aquilio Giuliano — P. Nonio Asprenate
39		3	792	C. Cesare Caligola II — L. Apronio
40		4	793	C. Cesare Caligola III — L. Gellio Poplicola
41	CCV	1	794	C. Cesare Caligola IV — Gn. Senzio Saturnino
42		2	795	Claudio Imperatore II — L. Licinio Largo
43		3	796	Claudio Imperatore III — L. Vitellio II
44		4	797	C. Quinzio Crispino — T. Statio Tauro II
45	CCVI	1	798	M. Vinuzio Quartino II — T. Statio Corvino
46		2	799	C. Valerio Asiatico — M. Valerio Messala
47		3	800	Claudio Imperatore IV — L. Vitellio Nepote III
48		4	801	A. Vitellio — L. Vipsanio Poplicola
49	CCVII	1	802	C. Pompeo Longino Gallo — Q. Veranio Leto
50		2	803	C. Antistio Vetere — M. Suillio Rufo Nerviliano
51		3	804	Claudio Imper. V — Ser. Corn. Scipione Orfito
52		4	805	P. Corn. Silla Fausto — L. Silvio Otone
53	CCVIII	1	806	D. Giunio Silano — Q. Aterio Antonino
54		2	807	Q. Asinio Marcello — M. Acilio Aviola
55		3	808	Claudio Nerone Ces. — L. Antistio Vetere
56		4	809	Q. Volusio Saturnino — P. Corn. Scipione
57	CCIX	1	810	Claudio Ner. Ces. II — L. Calpurnio Pisone
58		2	811	Claudio Nerone Ces. III — Valerio Messala
59		3	812	C. Vipsanio Poplicola — L. Fontejo Capitone
60		4	813	Claudio Nerone Ces. IV — Cosso Corn. Lentulo
61	CCX	1	814	C. Cesonio Peto — C. Petronio Sabino
62		2	815	P. Mario Celso — L. Asinio Gallo
63		3	816	L. Memmio Regolo — P. Virginio Rufo
64		4	817	C. Lecanio Basso — M. Licinio Crasso

Anni d. Cr.	Olimpiade	Anno	Anni di Roma	
65	CCXI	1	818	P. Silvio Nerva — C. Giulio Attico Vestino
66		2	819	C. Svetonio Paolino — L. Panzio Telesino
67		3	820	L. Fontejo Capitone II — C. Giulio Rufo
68		4	821	C. Silio Italico — M. Celerio o Galerio Tracale
69	CCXII	1	822	Serv. Sulpizio Galba Cesare — T. Vinnio Crispiniano
70		2	823	F. Vespasiano Aug. II — T. Vespasiano
71		3	824	F. Vesp. Aug. III — M. Coccejo Nerva
72		4	825	F. Vesp. Aug. IV — T. Vespasiano II
73	CCXIII	1	826	Fl. Domiziano II — M. Valerio Messalino
74		2	827	F. Vesp. Aug. V — T. Vesp. III, <i>poi</i> Fl. Domiziano III
75		3	828	F. Vesp. Aug. VI — T. Vesp. IV, <i>poi</i> Fl. Domiziano IV
76		4	829	F. Vesp. Aug. VII — T. Vesp. V, <i>poi</i> Fl. Domiziano V
77	CCXIV	1	830	F. Vesp. Aug. VIII — T. Vesp. VI, <i>poi</i> Fl. Domiziano VI
78		2	831	L. Cesonio Comodo Vero — L. Cornelio Prisco
79		3	832	F. Vesp. Aug. IX — T. Vesp. VII
80		4	833	T. Vesp. Aug. VIII — Fl. Domiziano VII
81	CCXV	1	834	M. Plauzio Annio Silvano — M. Asinio Pollione Verucoso
82		2	835	Fl. Domiziano VIII — T. Flavio Sabino
83		3	836	Fl. Domiziano IX — T. Virginio Rufo
84		4	837	Fl. Domiziano Aug. X — Ap. Giunio Sabino
85	CCXVI	1	838	Fl. Domiziano Aug. XI — T. Aurelio Fulvio
86		2	839	Fl. Dom. Aug. XII — Ser. Cornelio Dolabella
87		3	840	Fl. Dom. Aug. XIII — A. Volusio Saturnino
88		4	841	Fl. Dom. Aug. XIV — L. Minuzio Rufo
89	CCXVII	1	842	F. Anrelio Fulvio — A. Sempronio Aratino
90		2	843	Fl. Dom. Aug. XV — Coccejo Nerva II
91		3	844	M. Ulpio Trajano — M. Acilio Glabrione
92		4	845	Fl. Dom. Aug. XVI — A. Volusio Saturnino II
93	CCXVIII	1	846	Ses. Pompeo Collega — Cornelio Prisco
94		2	847	L. Nonio Asprenate Torquato — M. Arricino Clemente
95		3	848	Fl. Dom. Aug. XVII — T. Flavio Clemente
96		4	849	C. Fulvio Valente — C. Antistio Vetere
97	CCXIX	1	850	Coccejo Nerva Aug. III — T. Virginio Rufo II
98		2	851	Coccejo Nerva Aug. IV — Ulpio Trajano Ces. II
99		3	852	C. Sosio Senecione — A. Corn. Palma
100		4	853	Ulpio Trajano Aug. III — M. Cornelio Frontone
101	CCXX	1	854	Ulp. Trajano Aug. IV — Sesto Articleo Peto
102		2	855	C. Sosio Senecione II — L. Licinio Sura
103		3	856	Ulpio Trajano A. V — L. Appio Massimo
104		4	857	L. Licinio Sura II — P. Nerazio Marcello

Anni d. Cr.	Olimpiade	Anno	Anni di Roma	
105	CCXXI	1	858	T. Giulio Candido — A. Giulio Quadrato
106		2	859	L. Cesonio Comodo Vero — L. Tuzio Cercale
107		3	860	C. Sosio Senecione III — L. Licinio Sura III
108		4	861	Ap. Annio Trebonio — M. Atilio Bradua
109	CCXXII	1	862	A. Corn. Palma II — C. Calvisio Tullio
110		2	863	Claudio Crispino — Solino Orfito
111		3	864	C. Calpurnio Pisone — M. Vezio Balano
112		4	865	Ulpio Trajano Aug. VI — C. Giulio Africano
113	CCXXIII	1	866	P. Giovenzio Celso — C. Clodio Crispino
114		2	867	Q. Nonio Asta — P. Manilio Vopisco
115		3	868	M. Valerio Messala — C. Popilio Caro Pedo
116		4	869	Emilio Eliano — L. Antistio Vetere
117	CCXXIV	1	870	Quinzio Negro — T. Vipsanio Aproniano
118		2	871	Elio Adr. Aug. II — Tib. Claudio Fosco Salinatore
119		3	872	Elio Adr. Aug. III — Q. Giunio Rustico
120		4	873	L. Catilio Severo — T. Aurelio Fulvo
121	CCXXV	1	874	L. Annio Vero II — L. Augure
122		2	875	M. Acilio Aviola — C. Corn. Pansa
123		3	876	Q. Arrio Petino — C. Veranio Aproniano
124		4	877	M. Acilio Glabrone — C. Bellico Torquato
125	CCXXVI	1	878	P. Cornelio Asiatico — Q. Bezio Aquilino
126		2	879	M. Lollio Pedio Vero — Q. Giunio Lepido Bibulo
127		3	880	Gallicano — D. Celio Tiziano
128		4	881	L. Asprenate Torquato — M. Annio Libone
129	CCXXVII	1	882	P. Giovenzio Celso II — M. Annio Libone II
130		2	883	Q. Fabio Catullino — Q. Giulio Balbo
131		3	884	Ser. Ottavio Pontiziano — M. Antonio Rufino
132		4	885	Senzio Augurino — Arrio Severiano
133	CCXXVIII	1	886	Ibero — G. Silano Sisenna
134		2	887	C. Giulio Servilio — C. Vibio Giovenzio Vero
135		3	888	Pompeiano Lupero — L. Giunio Attico Aciliano
136		4	889	L. Cesonio Comodo — Sesto Vetuleno Civica
137	CCXXIX	1	890	L. Elio Cesare Vero II — P. Celio Balbino
138		2	891	Sulpizio Camerino — Quinzio Negro Balbo
139		3	892	Antonino Pio Aug. II — C. Bruzio Presente
140		4	893	Antonino Pio Aug. III — M. Aurelio Cesare
141	CCXXX	1	894	M. Peduceo Priscino — T. Ennio Severo
142		2	895	L. Cuspicio Rufino — L. Stazio Quadrato
143		3	896	T. Belliccio Torquato — T. Cl. Attico Erode
144		4	897	Lolliano Avito — C. Gavio Massimo
145	CCXXXI	1	898	Antonino Pio Aug. IV — M. Aurelio Ces. II
146		2	899	Sesto Erucio Claro — Gn. Claudio Severo
147		3	900	M. Valerio Lanzo — M. Val. Messalino
148		4	901	T. Belliccio Torquato II — C. Giuliano

Anni d. Cr.	Olimpiade	Anno	Anni di Roma	
149	CCXXXII	1	902	Sergio Scipione Orfito — C. Nonio Prisco
150		2	903	Romolo Gallicano — Antistio Vetere
151		3	904	Quintilio Condiano — Quintilio Massimo
152		4	905	M. Aelio Glabrone — M. Valerio Verriano Omollo
153	CCXXXIII	1	906	C. Bruzio Presente II — M. Antonio Rufino
154		2	907	L. Elio Aurelio Comodo — T. Sestio Laterano
155		3	908	C. Giulio Severo — M. Rufino Sabiniano
156		4	909	M. Cesonio Silvano — C. Senzio Augurino
157	CCXXXIV	1	910	Vetulino Barbaro — Regolo
158		2	911	Q. Flavio Teutullo — Claudio Sacerdote
159		3	912	Plauzio Quintilio — Stazio Prisco
160		4	913	T. Clodio Vibio Varo — Ap. Annio Atilio Bradua
161	CCXXXV	1	914	M. Aurelio Cesare III — L. Aurelio Vero Cesare II
162		2	915	Giunio Rustico — C. Vezio Aquilino
163		3	916	L. Papirio Eliano — Giunio Pastore
164		4	917	M. Pompeo Macrino — Giovenzio Celso
165	CCXXXVI	1	918	L. Ario Pudente — M. Gavio Orfito
166		2	919	Q. Servilio Pudente — L. Fusidio Pollione
167		3	920	L. Aur. Vero Ces. III — T. Numidio Quadrato
168		4	921	T. Giunio Montano — L. Vezio Paolo
169	CCXXXVII	1	922	A. Sosio Prisco — P. Celio Apollinare
170		2	923	M. Cornelio Cetego — C. Erucio Claro
171		3	924	L. Settimio Severo II — L. Alfidio Erenniano
172		4	925	Claudio Massimo — Cornelio Scipione Orfito
173	CCXXXVIII	1	926	M. Aur. Severo II — T. Claudio Pompejano
174		2	927	A. Treboniano Gallo — Fulvio Flacco
175		3	928	Calpurnio Pisone — M. Salvio Giuliano
176		4	929	T. Vitrasio o L. Fusidio Pollione II — M. Flavio Apro
177	CCXXXIX	1	930	L. Aurelio Comodo — Plauzio Quintilio II
178		2	931	Giuliano Rufo — Gavio Orfito
179		3	932	L. Aur. Comodo II — T. Annio Aurelio Vero, poi P. Elvio Pertinace e M. Didio Severo Giuliano
180		4	933	C. Fulvio Bruzio Presente — Sesto Quintilio Condiano
181	CCXL	1	934	L. Aurelio Comodo III — L. Antistio Burro
182		2	935	C. Petronio Mamertino — Cornelio Rufo
183		3	936	L. Aurelio Comodo IV — G. Aufidio Vittorino
184		4	937	L. Eggio Marullo — Gn. Papirio Emiliano
185	CCXLI	1	938	Triario Materno — M. Atilio Bradua
186		2	939	L. Aur. Comodo V — M. Aelio Glabrone II
187		3	940	Clodio Crispino — Papirio Eliano
188		4	941	C. Albio Fusciano — Duilio Silano
189	CCXLII	1	942	Giunio Silano — Q. Servilio Silano, poi Severo e Vitellio
190		2	943	L. Aur. Com. VI — M. Petronio Settimiano
191		3	944	Cassio Aproniano — M. Atilio Bradua II
192		4	945	L. Aur. Com. VII — P. Elvio Pertinace II

Anni d. Cr.	Olimpiade	Anno	Anni di Roma	
193	CCXLIII	1	946	Q. Sosio Flacone — C. Giulio Erucio Claro: <i>poi</i> Fl. Claudio Sulpiziano e Fabio Cilone Setti- miano, <i>poi</i> Silio Messala, <i>poi</i> Elio Probo
194		2	947	L. Settimio Severo II — Clodio Albino Ces. II
195		3	948	Scopula Tertullo — Flavio Clemente
196		4	949	Gn. Domizio Destro — L. Valerio Messala Prisco
197	CCXLIV	1	950	App. Claudio Laterano — Mario Rufino
198		2	951	T. Aturio Saturnino — C. Annio Trebonio Gallo
199		3	952	P. Corn. Anulino — M. Aufidio Frontone
200		4	953	T. Claudio Severo — C. Aufidio Vittorino II
201	CCXLV	1	954	L. Annio Fabiano — M. Nonio Muciano
202		2	955	L. Sett. Severo III — M. Aurelio Antonino
203		3	956	P. Settimio Geta — L. Fulvio Plauziano
204		4	957	Fabio Cilone Sett. II — M. Fl. Libone
205	CCXLVI	1	958	M. Aurelio Antonino II — Publio Settimio Geta
206		2	959	M. Mummio Albino — Fulvio Emiliano
207		3	960	Flavio Apro — Albio Massimo
208		4	961	M. Aur. Ant. III — P. Settimio Geta II
209	CCXLVII	1	962	Claudio Civica Pompejano — Lolliano Avio
210		2	963	Man. Acilio Faustino — Triario Rufino
211		3	964	Q. Elpidio Rufo Lolliano Genziano — Pomponio Basso
212		4	965	C. Giulio Aspro — P. Aspro
213	CCXLVIII	1	966	M. Aurelio Antonino IV — D. Celio Balbino, <i>poi</i> M. Antonino Gordiano — Elvio Pertinace
214		2	967	Silio Messala — Q. Aquilio Sabino
215		3	968	Emilio Leto — Anicio Cereale
216		4	969	C. Azio Sabino — Ses. Corn. Anulino
217	CCXLIX	1	970	C. Bruzio Presente — T. Messio Estricato, <i>poi</i> Ma- crino Aug. e Diadumeniano Ces.
218		2	971	Antonino Elagabalo — Q. M. Coclatino Advento
219		3	972	Ant. Elag. II — Licinio Sacerdote
220		4	973	Ant. Elag. III — M. Aurelio Eutichiano
221	CCL	1	974	Annio Grato Sabiniano — Claudio Seleuco
222		2	975	Ant. Elag. IV — M. Aur. Severo Alessandro
223		3	976	L. Mario Massimo — L. Roscio Eliano
224		4	977	Claudio Giuliano II — Claudio Crispino
225	CCLI	1	978	Mezio Fusco — Turpilio Destro
226		2	979	M. Aur. Severo Alessandro II — C. Marcello
227		3	980	L. Albino — Emilio Emiliano
228		4	981	T. Manilio Modesto — Sergio Calpurnio Probo
229	CCLII	1	982	M. Aur. Severo Aless. III — Cassio Dioue, <i>poi</i> L. Antonino Gordiano II
230		2	983	L. Calpurnio Virio Agricola — Sesto Cario Clementino
231		3	984	M. Aur. Civica Pompejano — Peligniano
232		4	985	P. Giulio Lupo — Massimo

Anni d. Cr.	Olimpiate	Anno	Anni di Roma	
233	CCLIII	1	986	Massimo II — Ovinio Paterno
234			987	Massimo III — C. Celio Urbano
235			988	L. Catilio Severo — L. Ragonio Urinazio Quinziano
236			989	C. Giulio Massimino — C. Giulio Africano
237	CCLIV	1	990	P. Tizio Perpetuo — Rustico Corneliano, <i>poi</i> Giunio Silano — Gn. Messio Gallicano, <i>poi</i> L. Settimio Valeriano, <i>poi</i> T. Claudio Giuliano — Celso Eliano
238			991	M. Ulpio Crinito — Proculo Pontiano
239			992	M. Antonio Gordiano — M. Acilio Aviola
240			993	Vezio Sabino — Venusto
241	CCLV	1	994	M. Ant. Gord. II — A. Civica Pompejano II
242			995	C. Vezio Attico — C. Asinio Pretestato
243			996	C. Giulio Arriano — Emilio Papo
244			997	Peregrino — A. Fulvio Emiliano
245	CCLVI	1	998	M. Giulio Filippo Aug. — T. Fabio Giunio Tiziano
246			999	Bruzio Presente — Nummio Albino
247			1000	M. Giulio Filippo Aug. II — M. Giulio Filippo Cesare
248			1001	M. Giulio Filippo Aug. III — M. Giulio Filippo Cesare II
249	CCLVII	1	1002	A. Fulvio Emiliano II — Giunio Emiliano
250			1003	C. Messio Trajano Decio II — Annio Massimo Grato, <i>poi</i> Gallo e Ulpiano
251			1004	C. Messio Trajano Decio III — Q. Erennio Etrusco Decio
252			1005	C. Vibio Treboniano Gallo II — C. Vibio Volusiano Cesare
253	CCLVIII	1	1006	C. Vibio Volusiano Aug. — M. Valeriano Massimo
254			1007	P. Licinio Valeriano Aug. II — P. Licinio Gallieno Aug.
255			1008	P. Licinio Valeriano Aug. III — P. Licinio Gallieno Aug. II
256			1009	M. Valeriano Massimo II — Acilio Glabrioae, <i>poi</i> Antonino e Gallo
257	CCLIX	1	1010	P. Licinio Val. Aug. IV — P. Lic. Gallieno Aug. III, <i>poi</i> M. Ulpio Crinito II — L. Domizio Aureliano
258			1011	M. Aurelio Memmio Tusco — Pomponio Basso
259			1012	Fulvio Emiliano — Pomponio Basso II
260			1013	Cornelio Scolare — Giunio Donato
261	CCLX	1	1014	P. Lic. Gallieno Aug. IV — L. Petronio Tauro Volusiano
262			1015	P. Lic. Gall. Aug. V — Ap. Pompeo Faustino
263			1016	M. Mummio Albino II — Massimo Destro
264			1017	P. Lic. Gall. Aug. VI — Annio Saturnino
265	CCLXI	1	1018	P. Licinio Valeriano — L. Cesonio Macro Lucillo Rufiniano
266			1019	P. Lic. Gallieno Aug. VII — Sabuillo
267			1020	Ovinio Paterno — Arcesilao
268			1021	Ovinio Paterno II — Marimiano

Anni d. Cr.	Olimpiade	Anno	Anni di Roma	
269	CCLXII	1	1022	M. Aur. Cl. Aug. II — Ovinio Paterno III
270		2	1023	Flavio Antiochiano — Furio Orfito
271		3	1024	L. Domizio Valerio Aureliano II — Cesonio Virio Basso
272		4	1025	Quieto — Voldumiano, <i>poi</i> Mezio Flaconio — Nicomaco
273	CCLXIII	1	1026	M. Claudio Tacito — M. Mezio Furio Placidiano
274		2	1027	Valerio Aureliano III — C. Giulio Capitolino
275		3	1028	Valerio Aureliano IV — T. Nonio Marcellino, <i>poi</i> M. Aur. Gordiano, <i>poi</i> Vezio Cornificio Gord.
276		4	1029	M. Claudio Tacito II — Fulvio Emiliano, <i>poi</i> Elio Scorpiano
277	CCLXIV	1	1030	M. Aur. Valerio Probo — M. Aur. Paulino
278		2	1031	M. A. Valerio Probo II — M. Furio Lupo
279		3	1032	M. A. Valerio Probo III — Ovinio Paterno
280		4	1033	Giunio Messala Grato
281	CCLXV	1	1034	M. A. Valerio Probo IV — C. Giunio Tiberiano
282		2	1035	M. A. Valerio Probo V — Pomponio Vittorino
283		3	1036	M. Aurelio Caro II — M. Aurelio Carino, <i>poi</i> M. Aurelio Numeriano — Matroniano
284		4	1037	M. Aur. Carino II — M. Aur. Numeriano II, <i>poi</i> Diocleziano — Annio Basso, <i>poi</i> M. Aurelio Massimiano — M. Giunio Massimo
285	CCLXVI	1	1038	C. Aur. Val. Diocleziano II — Aristobulo
286		2	1039	M. Giunio Massimo II — Vezio Aquilino
287		3	1040	C. Aur. Val. Diocleziano III — M. Aur. Valerio Massimiano Erculeo
288		4	1041	M. Aur. Valerio Massimiano Erc. II — Pomponio Gennaro
289	CCLXVII	1	1042	Annio Basso II — L. Ragonio Quinziano
290		2	1043	C. Aur. Val. Diocleziano IV — M. Aur. Valerio Massimiano Erc. III
291		3	1044	C. Giunio Tiberiano — Cassio Dione
292		4	1045	Afranio Annibaliano — M. Aurelio Asclepiodote
293	CCLXVIII	1	1046	C. Aur. Valerio Diocleziano V — M. Aur. Valerio Massimiano Erc. IV
294		2	1047	Fl. Valerio Costanzio — G. Galerio Valerio Massimiano
295		3	1048	Nummio Tosco — Annio Corn. Anulino
296		4	1049	C. Aur. Val. Diocleziano VI — Fl. Valerio Costanzo Cloro II
297	CCLXIX	1	1050	M. Aur. Val. Massimiano Erc. V — C. Galerio Val. Massimiano II
298		2	1051	Anicio Fausto II — Severo Gallo
299		3	1052	C. Aur. Valerio Diocleziano VII — M. Aurelio Valerio Massimiano Erc. VI
300		4	1053	Fl. Valerio Costanzo III — C. Galerio Val. Massimiano III

Anni d. Cr.	Olimpiade	Anno	Anni di Roma	
301	CCLXX	{ 1 2 3 4	1054	Postumio Tiziano II — Fl. Popilio Nepoziano
302			1055	F. Valerio Costanzo IV — C. Galerio Valerio Massimiano IV
303			1056	C. Aur. Val. Diocleziano VIII — M. Aurelio Valerio Massimiano Erc. VII
304			1057	C. Aur. Val. Diocleziano IX — M. Aurelio Val. Massimiano Erc. VIII
305	CCLXXI	{ 1 2 3 4	1058	Fl. Valerio Costanzo V — C. Galerio Valerio Massimiano V
306			1059	Fl. Valerio Costanzo VI — C. Galerio Val. Massim. VI, <i>poi</i> Corn. Anetino — Massimino Severo
307			1060	(1) M. Aur. Valerio Massimiano Erc. IX — Fl. Valerio Costantino
308			1061	M. Aur. Valerio Mass. Erc. X — C. Galerio Val. Massimiano VII.
309	CCLXXII	{ 1 2 3 4	1062	Anno I dopo il consolato di M. Aur. Val. Massimiano X e C. Gal. Valerio VII
310			1063	II
311			1064	C. Galerio Valerio VIII <i>solo</i> , <i>poi</i> C. Valerio Liciniano Licinio, <i>poi</i> Stazio Vezio Rufino — C. Cejonio Rufino Volusiano
312			1065	Fl. Valerio Costantino II — Publio Valerio Liciniano Licinio II
313	CCLXXIII	{ 1 2 3 4	1066	Fl. Valerio Costantino III — Publio Valerio Liciniano Licinio III
314			1067	C. Cejonio Rufino Volusiano II — Anniano
315			1068	Fl. Valerio Costantino IV — Publio Valerio Liciniano Licinio IV
316			1069	Fl. Rufio Cejonio Sabino — Q. Aradio Rufino
317	CCLXXIV	{ 1 2 3 4	1070	Ovinio Gallicano — Settimio Basso, <i>poi</i> Adrio Sabiuo Rufino
318			1071	P. Valerio Liciniano Licinio V — Fl. Giulio Crispo
319			1072	Fl. Valerio Costantino V — Licinio <i>giuniore</i>
320			1073	Fl. Valerio Costantino VI — Fl. Valerio Costantino <i>giuniore</i>
321	CCLXXV	{ 1 2 3 4	1074	Fl. Giulio Crispo II — Fl. Valerio Costantino <i>giuniore</i> II
322			1075	Fl. Petronio Probiano — Anicio Giuliano
323			1076	Cecilio Severo — Vezio Rufino
324			1077	Fl. Giulio Crispo III — Fl. Valerio Costantino <i>giuniore</i> III
322	CCLXXVI	{ 1 2 3 4	1078	Anicio Fausto Paolino — C. Cejonio Giuliano
323			1079	F. Valerio Costantino Aug. VII — Fl. Giulio Costant.
324			1080	Fl. Valerio Costantino (fratello del Magno) — Fl. Valerio Massimo
325			1081	Fl. Magno Gennaro — Fabio Giusto

(1) I sei anni seguenti vanno confusi in grazia dei diversi imperatori.

Anni d. Cr.	Olimpiade	Anno	Anni di Roma	
329	CCLXXVII	1	1082	Fl. Valerio Costantino Aug. VIII — Fl. Valerio Costantino giuniore IV
330		2	1083	Ovinio Gallicano — L. Aurelio Simmaco
331		3	1084	Annio Basso — Ablavio
332		4	1085	Ovinio Pacaziano — Mecilio Ilariano
333	CCLXXVIII	1	1086	Fl. Valerio Dalmazio — M. Aurelio Zenofilo
334		2	1087	L. Aconzio Optato — Anicio Paolino
335		3	1088	Fl. Giulio Costantino Cesare — C. Cejonio Rufio Albino
336		4	1089	Fl. Popilio Nepoziano — Facondo
337	CCLXXIX	1	1090	Feliciano — Tit. o Tib. Fabio Tiziano
338		2	1091	Urso <i>in occidente</i> — Polenio <i>in oriente</i>
339		3	1092	Fl. Costanzo Augusto II — Flavio Costante Augusto
340		4	1093	Fl. Settimo Acindino <i>in oriente</i> — L. Arcadio Valerio Proculo <i>in occidente</i>
341	CCLXXX	1	1094	F. Antonio Marcellino <i>in oriente</i> — Celio Probino <i>in occidente</i>
342		2	1095	Fl. Costanzo Aug. III — Fl. Costante Augusto II
343		3	1096	M. Mezio Memmio Furio Placido <i>in occidente</i> — Fl. Pisidio Romolo <i>in oriente</i>
344		4	1097	Demetrio Leonzio — Sallustio
345	CCLXXXI	1	1098	Postumio Amanzio <i>in oriente</i> — Cejonio Rufio Albino <i>in occidente</i>
346		2	1099	Fl. Costanzo Aug. IV — Fl. Costante Aug. III
347		3	1100	Fl. Rufino <i>in occidente</i> — Fl. Eusebio <i>in oriente</i>
348		4	1101	Fl. Filippo <i>in oriente</i> — Fl. Salia <i>in occidente</i>
349	CCLXXXII	1	1102	Ulpio Limenio — Aco Fabio Catullino, <i>ambi in occ.</i>
350		2	1103	Sergio — Nigriniano <i>id.</i>
351		3	1104	Magnenzio Augusto — Fl. Gaisone <i>nelle Gallie, Italia ed Africa</i>
352		4	1105	Fl. Costanzo Aug. V. — Fl. Costanzo Cesare; <i>e nelle Gallie, Italia ed Africa</i> Decenzio Cesare — Paolo
353	CCLXXXIII	1	1106	Fl. Costanzo Aug. VI — Fl. Cost. Cesare II
354		2	1107	Fl. Costanzo Aug. VII — Fl. Cost. Cesare III
355		3	1108	Arbezione — Mavorzio Lolliano, <i>ambi in occidente</i>
356		4	1109	Fl. Costanzo Aug. VII — Fl. Claudio Giuliano Cesare
357	CCLXXXIV	1	1110	Fl. Costanzo Aug. IX — Fl. Claudio Giul. Cesare II
358		2	1111	Tiberio Fabio Daziano — Nerazio Cereale
359		3	1112	Flavio Eusebio — Flavio Ipazio
360		4	1113	Fl. Costanzo Aug. X — Claudio Giuliano Cesare III
361	CCLXXXV	1	1114	Fl. Tauro <i>in occidente</i> — Flavio Florenzio <i>in oriente</i>
362		2	1115	Fl. Mamertino — Fl. Nevita, <i>ambi in occidente</i>
363		3	1116	Fl. Claudio Giuliano Augusto IV — Secondo Sallustio <i>in occidente</i>
364		4	1117	Fl. Gioviano Aug. — Flavio Varroniano

Anni d. Cr.	Olimpiade	Anno	Anni di Roma	
365	CCLXXXVI	1	1118	Fl. Valentiniano Aug. — Fl. Valente Aug.
366		2	1119	Fl. Graziano — Fl. Dagalaifo, <i>ambi in occ.</i>
367		3	1120	Fl. Lupicino <i>in oriente</i> — Fl. Valente Gioviano <i>in occ.</i>
368		4	1121	Fl. Valentin. Aug. II — Fl. Valente Aug. II
369	CCLXXXVII	1	1122	Giulio Felice Valentiniano — Sesto Aurelio Vittore
370		2	1123	Fl. Valentiniano Aug. III <i>in occidentale</i> — Fl. Valente Aug. III <i>in oriente</i>
371		3	1124	Fl. Graziano Aug. II — Sesto Anicio Petronio Probo, <i>ambi in occidentale</i>
372		4	1125	Fl. Domizio Modesto — Flavio Arinteo <i>in oriente</i>
373	CCLXXXVIII	1	1126	Fl. Valentin. Aug. IV — Fl. Valente Aug. IV
374		2	1127	Fl. Graziano Aug. III — C. Equizio Valente <i>in oriente</i>
375		3	1128	Anno dopo il cons. di Graziano e di Equizio
376		4	1129	Fl. Valente Aug. V — Fl. Valentiniano giuniore Aug.
377	CCLXXXIX	1	1130	Fl. Graziano Aug. IV. — Flavio Merobaude, <i>ambi in occidentale</i>
378		2	1131	Fl. Valente Aug. VI — Fl. Valentin. giuniore Aug. II
379		3	1132	Decimo Magno Ausonio — Q. Clodio Ermogeniano Olibrio, <i>ambi in occidentale</i>
380		4	1133	Fl. Graziano Aug. V <i>in occidentale</i> — Fl. Teodosio Aug. <i>in oriente</i>
381	CCXC	1	1134	Fl. Postumio Siagrio <i>in occ.</i> — Fl. Annio Encherio <i>in oriente</i>
382		2	1135	Fl. Antonio — Afranio Siagrio, <i>ambi in occ.</i>
383		3	1136	Fl. Merobaude II <i>in occidentale</i> — Fl. Saturnino <i>in or.</i>
384		4	1137	Fl. Ricimero <i>in occ.</i> — Fl. Clearco <i>in oriente</i>
385	CCXCI	1	1138	Fl. Arcadio Augusto <i>in or.</i> — Flavio Bauto <i>in occ.</i>
386		2	1139	Fl. Onorio — Fl. Erodio <i>in oriente</i>
387		3	1140	Fl. Valentiniano giuniore Aug. III — Fl. Eutropio <i>in oriente</i>
388		4	1141	Fl. Teodosio Aug. II — Fl. Cinesio <i>in oriente</i>
389	CCXCII	1	1142	Fl. Timasio — Fl. Promoto
390		2	1143	Fl. Valentiniano giun. Aug. IV — Fl. Neoterio <i>in or.</i>
391		3	1144	T. Fabio Taziano <i>in oriente</i> — Q. Aurelio Simmaco <i>in occidentale</i>
392		4	1145	Fl. Arcadio Aug. II — Fl. Rufino, <i>ambi in or.</i>
393	CCXCIII	1	1146	Fl. Teodosio Aug. III — Fl. Abundanzio
394		2	1147	Fl. Arcadio Aug. III — Fl. Onorio Aug. II
395		3	1148	Sesto Anicio Ermogen. Olibrio — Sesto Anicio Probino, <i>ambi in occidentale</i>
396		4	1149	Fl. Arcadio Aug. IV — Fl. Onorio Aug. III
397	CCXCIV	1	1150	Clodio Ermog. Cesario <i>in oriente</i> — Ponzio Attico <i>in occidentale</i>
398		2	1151	Fl. Onorio Aug. IV — Fl. Entichiano <i>in oriente</i>
399		3	1152	Fl. Eutropio <i>in or.</i> — Fl. Manlio Teodoro <i>in occ.</i>
400		4	1153	Fl. Stilicone <i>in occ.</i> — Fl. Aureliano <i>in or.</i>

Anni d. Cr.	Olimpiade	Anno	Anni di Roma	
401	CCXCV	1	1154	Ragonio Vincenzo <i>in occidente</i> — Fl. Fravita o Avito <i>in oriente</i>
402		2	1155	Fl. Arcadio Aug. V — Fl. Onorio Aug. V
403		3	1156	Fl. Teodosio giuniore Aug. — Fl. Rumorido <i>in or.</i>
404		4	1157	Fl. Onorio Aug. VI — Fl. Aristeneto <i>in oriente</i>
405	CCXCVI	1	1158	Fl. Stilicone II <i>in occ.</i> — Fl. Antemio <i>in oriente</i>
406		2	1159	Fl. Arcadio Aug. VI — Ses. Anicio Petronio Probo <i>in occidente</i>
407		3	1160	Fl. On Aug. VII — Fl. Teod. giov. Aug. II
408		4	1161	Anicio Basso <i>in oriente</i> — Fl. Filippo <i>in occidente</i>
409	CCXCVII	1	1162	Fl. Onorio Aug. VIII — Fl. Teodosio Aug. III
410		2	1163	Fl. Varane <i>in oriente</i> — Fl. Tertullo <i>in occidente</i>
411		3	1164	Fl. Teodosio Aug. IV <i>solo</i>
412		4	1165	Fl. Onorio Aug. IX — Fl. Teodosio Aug. V
413	CCXCVIII	1	1166	Fl. Lucio <i>in oriente</i> — Fl. Eracliano <i>in occidente</i>
414		2	1167	Fl. Costanzo <i>in occidente</i> — Fl. Costante <i>in oriente</i>
415		3	1168	Fl. Onorio Aug. X — Fl. Teodosio Aug. VI
416		4	1169	Fl. Teodosio Aug. VII — Giunio Quarto Palladio <i>in oriente</i>
417	CCXCIX	1	1170	Fl. Onorio Aug. XI — Fl. Costanzo II <i>in occidente</i>
418		2	1171	Fl. Onorio Aug. XII — Fl. Teodosio Augusto VIII
419		3	1172	Fl. Monasso <i>in oriente</i> — Fl. Plinta <i>in occidente</i>
420		4	1173	Fl. Teodosio Aug. IX — Fl. Costanzo Cesare III
421	CCC	1	1174	Fl. Eustazio <i>in oriente</i> — Fl. Agricola <i>in occidente</i>
422		2	1175	Fl. Onorio Aug. XIII — Fl. Teodosio Aug. X
423		3	1176	Fl. Asclepio <i>in oriente</i> — Fl. Avito Marimiano <i>in occ.</i>
424		4	1177	Fl. Castino <i>in occidente</i> — Fl. Vittore <i>in oriente</i>
425	CCCI	1	1178	Fl. Teodosio Aug. XI — Fl. Placidio Valentiniano Cesare
426		2	1179	Fl. Teodosio Aug. XII — Fl. Placidio Valentiniano Aug. II
427		3	1180	Flavio Jerio — Flavio Ardaburio, <i>ambi in oriente</i>
428		4	1181	Fl. Felice <i>in occidente</i> — Fl. Tauro <i>in oriente</i>
429	CCCII	1	1182	Fl. Florenzio — Fl. Dionisio, <i>ambi in oriente</i>
430		2	1183	Fl. Teodosio Aug. XIII — Fl. Placidio Valentiniano Aug. III
431		3	1184	Anicio Basso <i>in occidente</i> — Fl. Antioco <i>in oriente</i>
432		4	1185	Fl. Aezio <i>in occidente</i> — Fl. Valerio <i>in oriente</i>
433	CCCIII	1	1186	Fl. Teodosio Aug. XIV — Fl. Anicio Petronio Massimo
434		2	1187	Fl. Ariovindo <i>in occidente</i> — Fl. Aspar, <i>in oriente</i>
435		3	1188	Fl. Teodosio Aug. XV — Fl. Placidio Valentiniano Augusto IV
436		4	1189	Fl. Antemio Isidoro — Fl. Senatore, <i>ambi in oriente</i>

Anni d. Cr.	Olimpiade	Anno	Anni di Roma	
437	CCCIV	1 2 3 4	1190	Fl. Aezio II — Fl. Sigisbuldo, <i>ambi in occidente</i>
438			1191	Fl. Teodosio Aug. XVI — Anicio Acilio Glabrone Fausto <i>in occidente</i>
439			1192	Fl. Teodosio Aug. XVII — Fl. Festo
440			1193	Fl. Plac. Valentin. Aug. V — Fl. Anatolio
441	CCCV	1 2 3 4	1194	Fl. Ciro Panopolita, <i>solo</i>
442			1195	Fl. Eudossio — Fl. Dioscoro, <i>ambi in oriente</i>
443			1196	Fl. Anicio Petronio Massimo II — Fl. Paterno <i>ambi in occidente</i>
444			1197	Fl. Teodosio Augusto XVIII — Decio Cecina <i>in occ.</i>
445	CCCVI	1 2 3 4	1198	Fl. Placidio Valentiniano Aug. VI — Fl. Nonio
446			1199	Fl. Aezio III — Q. Aurelio Simmaco, <i>ambi in occ.</i>
447			1200	Falconio Probo Callipio — Flavio Ardaburio <i>ambi in occidente</i>
448			1201	Rufino Pretestato Postumiano — Fl. Zenone
449	CCCVII	1 2 3 4	1202	Fl. Protogene — Fl. Asturio
450			1203	Fl. Placidio Valentiniano Aug. VII — Gennadio Va- lerio Corvino Avieno <i>in oriente</i>
451			1204	Fl. Marciano Aug. — Clodio Adelfio <i>in occidente</i>
452			1205	Flavio Asporacio o Sporazio — Fl. Erculano <i>in occ.</i>
453	CCCVIII	1 2 3 4	1206	Fl. Vincemalo — Fl. Opilio <i>in occidente</i>
454			1207	Fl. Aezio — Fl. Studio <i>in oriente</i>
455			1208	Fl. Placidio Valentiniano Augusto VIII — L. o Fl. Antemio
456			1209	Varane <i>in oriente</i> — Fl. Giovanni <i>in occidente</i>
457	CCCIX	1 2 3 4	1210	Fl. Costantino <i>in occidente</i> — Fl. Rufio <i>in oriente</i>
458			1211	Fl. Leone Trace Augusto — Flavio Giulio Magioriano Augusto
459			1212	Fl. Patrizio — Fl. Ricimero <i>in occidente</i>
460			1213	Magno <i>in occidente</i> — Apollonio
461	CCCX	1 2 3 4	1214	Fl. Severino — Fl. Dagalaifo
462			1215	Fl. Leone Aug. II — Fl. Vibio Severo
463			1216	Fl. Cecina Decio Basilio <i>in occidente</i> — Fl. Viviano
464			1217	Fl. Rustico — Fl. Anicio Olibrio
465	CCCXI	1 2 3 4	1218	Erminerico — Fl. Basilisco, <i>ambi in oriente</i>
466			1219	Fl. Leone Aug. III — Tito Fabio Taziano
467			1220	Fl. Puseo — Fl. Giovanni
468			1221	Fl. Antemio Aug. II <i>solo</i>
469	CCCXII	1 2 3 4	1222	Fl. Marciano — Fl. Zenone Isaurico
470			1223	Fl. Giordano <i>in oriente</i> — Fl. Severo <i>in occidente</i>
471			1224	Fl. Leone Aug. IV — Anicio Probiano
472			1225	Fl. Festo <i>in occidente</i> — Fl. Marciano <i>in oriente</i>
473	CCCXIII	1 2 3 4	1226	Fl. Leone Aug. V <i>solo</i>
474			1227	Fl. Leone Aug. VI <i>solo</i>
475			1228	Fl. Zenone Aug. II <i>solo</i>
476			1229	Fl. Basilisco II — Armato, <i>ambi in oriente</i>

Anni d. Cr.	Olimpiade	Anno	Anni di Roma	
477	CCCXIV	1 2 3 4	1230	<i>Dopo il secondo consolato di Basilisco e il primo di Arnato</i>
478			1231	Fl. Illo <i>in oriente, solo</i>
479			1232	Fl. Zenone Aug. III <i>solo</i>
480			1233	Fl. Basilio <i>in occidente, solo</i>
481	CCCXV	1 2 3 4	1234	Fl. Placido <i>solo</i>
482			1235	Fl. Severino — Fl. Trocondo
483			1236	Anicio Fausto <i>solo</i>
484			1237	Teodorico re <i>dei Goti</i> — Flavio Venanzio
485	CCCXVI	1 2 3 4	1238	Q. Aur. Simmaco <i>in occidente, solo</i>
486			1239	Cecina Mauro Decio <i>in occidente</i> — Fl. Longino
487			1240	A. Severino Boezio <i>in occidente, solo</i>
488			1241	Claudio Dinamio — Fl. Sigidio, <i>ambi in occidente</i>
489	CCCXVII	1 2 3 4	1242	Anicio Probino — Eusebio Cronione, <i>ambi in occ.</i>
490			1243	Fl. Avieno Fausto <i>in occidente</i> — Fl. Longino III
491			1244	Fl. Olibrio giuniore <i>in occidente, solo</i>
492			1245	Fl. Anastasio Aug. — Rufo o Rufino
493	CCCXVIII	1 2 3 4	1246	Eusebio Cronione II <i>in occidente</i> — Decio Albino <i>in oriente</i>
494			1247	Turcio Rufo Aproniano Asterio <i>in occidente</i> — Fl. Presidio <i>in oriente</i>
495			1248	Fl. Viatore — Fl. Emiliano
496			1249	Fl. Paolo <i>in oriente, solo</i>
497	CCCXIX	1 2 3 4	1250	Fl. Anastasio Aug. II, <i>solo</i>
498			1251	Giovanni Scita <i>in oriente</i> — Decio Paolino <i>in occ.</i>
499			1252	Fl. Giovanni Gibbo — Fl. Asclepio o Asclepiade, <i>ambi in occidente</i>
500			1253	Fl. Patrizio — Fl. Ipazio, <i>ambi in oriente</i>
501	CCCXX	1 2 3 4	1254	Fl. Pompeo <i>in oriente</i> — Rufio Magno Fausto Avieno <i>in occidente</i>
502			1255	Fl. Probo — Rufio Magno Fausto Avieno giuniore <i>in occidente</i>
503			1256	Fl. Dessicrate <i>in oriente</i> — Fl. Volusiano <i>in occ.</i>
504			1257	Fl. Cetego <i>in oriente, solo</i>
505	CCCXXI	1 2 3 4	1258	Fl. Sabiniano <i>in oriente</i> — Fl. Manlio Teodoro <i>in occidente</i>
506			1259	Fl. Areobindo <i>in oriente</i> — Ennodio Messala <i>in occ.</i>
507			1260	Fl. Anastasio Aug. III — Venanzio Decio <i>in occ.</i>
508			1261	Basilio Venanzio — Flavio Celere
509	CCCXXII	1 2 3 4	1262	Importuno Decio, <i>solo</i>
510			1263	A. Severino Boezio II <i>in occidente</i> — Fl. Eutarico <i>in oriente</i>
511			1264	Secundino <i>in oriente</i> — Fl. Felice Gallo <i>in occidente</i>
512			1265	Fl. Muschiano <i>in oriente</i> — Fl. Paolo

Anni d. Cr.	Olimpiade	Anno	Anni di Roma	
513	CCCXXIII	$\left. \begin{array}{l} 1 \\ 2 \\ 3 \\ 4 \end{array} \right\}$	1266	Fl. Clementino <i>in oriente</i> — Anicio Probo
514			1267	M. Anrello Cassiodoro Senatore, <i>solo</i>
515			1268	Fl. Antemio <i>in oriente</i> — Fl. Florenzio <i>in occidente</i>
516			1269	Fl. Petro <i>in occidente, solo</i>
517	CCCXXIV	$\left. \begin{array}{l} 1 \\ 2 \\ 3 \\ 4 \end{array} \right\}$	1270	Fl. Anastasio Aug. IV — Fl. Agapeto
518			1271	Fl. Magno <i>in oriente</i> — Fl. Florenzio <i>in occidente</i>
519			1272	Fl. Anicio Giustino Aug. — Fl. Euterico Amalo
520			1273	Fl. Vitaliano <i>in oriente</i> — Fl. Rustico
521	CCCXXV	$\left. \begin{array}{l} 1 \\ 2 \\ 3 \\ 4 \end{array} \right\}$	1274	Fl. Anicio Giustiniano — Fl. Valerio <i>in occidente</i>
522			1275	Q. Aurelio Anicio Simmaco — A. Severino Boezio giuniore <i>in occidente</i>
523			1276	Fl. Anicio Massimo <i>in occidente</i>
524			1277	Fl. Anicio Giustino Augusto II — Flavio Opilio
525	CCCXXVI	$\left. \begin{array}{l} 1 \\ 2 \\ 3 \\ 4 \end{array} \right\}$	1278	Fl. Teodoro Filosseno — Anicio Probo giuniore <i>in occidente</i>
526			1279	Fl. Anicio Olibrio <i>in occidente, solo</i>
527			1280	Vezio Agorio Basilio Mavorzio <i>in occ., solo</i>
528			1281	Fl. Anicio Giustiniano Aug. II, <i>solo</i>
529	CCCXXVII	$\left. \begin{array}{l} 1 \\ 2 \\ 3 \\ 4 \end{array} \right\}$	1282	Cecina Decio <i>in occidente, solo</i>
530			1283	Postumio Lampadio — Flavio Oreste
531			1284	Anno 1° dopo il consolato di Lampadio e d'Oreste
532			1285	Anno 2° <i>id.</i>
533	CCCXXVIII	$\left. \begin{array}{l} 1 \\ 2 \\ 3 \\ 4 \end{array} \right\}$	1286	Fl. Anicio Giustiniano Aug. III
534			1287	Fl. Anicio Giustiniano Aug. IV — Fl. Teodoro Paol., <i>ultimo console d'occidente</i>
535			1288	Fl. Belisario <i>in oriente</i>
536			1289	Anno 1° dopo il consolato di Belisario
537	CCCXXIX	$\left. \begin{array}{l} 1 \\ 2 \\ 3 \\ 4 \end{array} \right\}$	1290	Anno 2° <i>id.</i>
538			1291	Fl. Giovanni
539			1292	Fl. Appione
540			1293	Fl. Giustino
541	CCCXXX	$\left. \begin{array}{l} 1 \\ 2 \\ 3 \\ 4 \end{array} \right\}$	1294	Flavio Basilio giuniore, <i>ultimo privato che sia stato console</i>
542			1295	Anno 1° dopo il consolato di Basilio
543			1296	Anno 2° <i>id.</i>
544			1297	Anno 3° <i>id.</i>

E così via fino al 565, 24° dopo il consolato di Basilio. A quell'anno si suol chiudere la serie dei consoli: alcuni la prolungano sino al 688 di Cristo e 1421 di Roma, trovandosi nominato qualche altro console. Ma poichè allora già era introdotto il computo dell'era vulgare, perciò rarissima occorre l'indicazione dell'anno per consoli, e quindi crediamo inutile l'allungare più oltre questi fasti.

§ 22. — Dell'anno dei Romani antichissimi e degli altri Italiani (1).

L'anno antico romano era lunare, e lo rimettevano o tentavano rimetterlo in concordanza coll'anno solare per mezzo dell'intercalazione d'un mese. Con quell'arguto vedere che trasforma in testimonio della verità ciò che altri riferiscono senza capire, Giuseppe Scaligero scopri il sistema di questa cronologia, e che si faceva un'intercalazione trieterica, in periodi di 22 anni, ai quali si adattava, dieci volte per ciascuno, un mese supplementare alternativamente di 22 e di 23 giorni, trascurando l'ultimo triennio. Come cinque anni facevano un lustro, cinque di tali periodi facevano un secolo di 110 anni (2).

Deponiamo il pregiudizio che l'Italia fosse immersa nella barbarie, e ricevesse le scienze dalla Grecia; tanto più che, allorchando tale cronologia semplice e regolare cadde in dimenticanza, Cesare trovò l'anno proceduto di 67 giorni oltre il vero punto di partenza, e dovette ricorrere per correggerlo ai dotti stranieri. È probabile che siffatto disordine fosse causato già un pezzo prima da ignoranza delle matematiche e dell'astronomia, di cui gli Etruschi avevano bensì comunicato ai Romani i risultamenti, ma non la scienza. Questo disordine fu messo a profitto e singolarmente aumentato dalla mala fede dei pontefici, che acquistato il diritto di fare intercalazioni ad arbitrio, favorivano ora i consoli, ora i questori, prolungando l'anno della loro magistratura, o danneggiavani coll'accorciarlo.

Si sa per le unanimi notizie date dagli antichi archeologi romani che l'anno di Roma era di 304 giorni in 10 mesi (3). Quest'anno, discorde e dal corso del sole e da quello della luna, parve talmente contraddittorio a chi non era avvezzo se non alle idee greche o recenti, che Plutarco dubitò se mai fosse esistito, e (ciò ch'è più mirabile) Scaligero lo tratta di favola, supponendo che fin da principio l'anno romano fosse di 12 mesi (4), e facendosi appoggio di Licinio Macro e di Fenestella, che non ne capivano niente di più. Ma oltre queste indicazioni, precise al pari di qualunque altra sui tempi più antichi, e che non può rigettare chi voglia conservar basi alla storia, si trovano anche prove incontrastabili per assicurare che di fatto anticamente si usasse quest'anno: avvì anzi tracce sicure della sua applicazione a un tempo più recente, in cui già più non era conosciuto. Finalmente, pei rapporti ciclici di quest'anno col lunare intercalato, come lo spiega Scaligero, e col suo periodo secolare, si vede che da una parte potea servire di correzione perpetua, dall'altra era preferibile per l'uso scientifico.

La chiave di questo sistema ci è data da Censorino, ove dice che il lustro era l'antico anno grande di Roma, e il ciclo in cui il cominciamento dell'anno civile coincideva con quello dell'anno solare. Vero è che Censorino, rispetto alla durata, mette il lustro del suo tempo, la *penteteride* del Campidoglio, al posto dell'antico lustro, come i Greci facevano per le Olimpiadi: ma se un dotto, vissuto nelle ultime età, colse male il senso dei dati antichi, ciò non ne scema il valore e l'applicazione, massime quando lo scambio si tocca facilmente con mano, siccome nel caso nostro (5).

Cinque anni solari egizj, da 365 giorni, ne contengono 1825; sei anni di Romolo, da 304, fanno solo 1824; onde in cinque anni la cronologia romana perdeva un giorno a fronte dell'egizia civile che non aveva anni bisestili, e che in capo a 1461 anno tornava al suo punto di partenza colla perdita di un anno, siccome chi fa il giro del globo perde un giorno tra via. La cronologia romana, a confronto coll'anno giuliano, perdeva circa un giorno e un quarto; deviazione sì forte, che se altre divisioni del tempo, nel sistema medesimo dell'anno di dieci mesi, non avessero somministrato un'intercalazione sistematica facile e di evidente concordanza, bisognerebbe credere assolutamente inverosimile l'uso ciclico di anno siffatto.

Queste divisioni di tempo sono il più grande e il più piccolo fra i periodi etruschi, il secolo e la settimana di otto giorni. Il secolo era pure la misura dell'anno lunare intercalato: la settimana si conservò presso i Romani, talmente che ogni nono giorno era mercato (*nundina*). Fra gli Etruschi, o a dir meglio, secondo il loro sistema, questo nono giorno era pure chiamato *nona*; e in armonia con siffatta divisione di tempo, un tal nome fu sempre appropriato al nono giorno prima degli idi. Ma le *nundinae* di Roma non avevano relazione alcuna coll'anno, e le *nona* erano semplicemente un giorno del mese; mentre fra gli Etruschi erano vere divisioni di settimana, ogni nono giorno essendo quei

(1) Da NIEBUHR, *Römische Geschichte*.

(1) *De emend. temporum*, p. 175.

(2) *De emendatione temporum*, p. 416.

(3) *De die natali*, 48. Scaligero dimostra che

(5) CENSORINO, *De die natali*, 20. — MACROBIO,

il lustro componesi di cinque anni civili.

Saturn. 1. 12.

degli affari, e in cui i re davano udienza e rendevano giustizia (1). L'anno di 40 mesi e di 304 giorni si risolve appunto in 38 ottave; onde conta altrettante none, ed è precisamente il numero de' giorni chiamati *fasti* nel calendario giuliano (2). Così questo numero si conservò secondo la particolare abitudine dei Romani: ma essendo insufficiente per gli affari del fóro, molti altri giorni furono aggiunti con nomi diversi. Cominciando le settimane sempre al medesimo giorno del mese, anche i mesi intercalari doveano essere divisibili per 8, altrimenti l'ordine andava a fascio. Ora, se nel secolo del periodo ciclico, composto di 440 anni o 22 lustri, s'intercalasse all'11° e al 22° lustro un mese di tre ottave, cioè di 24 giorni, ne risultava al fine del periodo un'approssimazione alla verità e una correzione del ciclo lunare inaspettatissima; giacchè, secondo il calcolo di Scalligero, che non aspirava ad esattezza maggiore di quella del calendario giuliano, i cinque periodi di secolo facevano 40,177 giorni, mentre la somma degli anni ciclici, giusta siffatta intercalazione, ne dava 40,176.

Questo ciclo è dunque più esatto che non la cronologia giuliana, ove l'anno tropico si suppone di 365 giorni e 6 ore; poichè quello lo fa di 365 giorni 5° 40' 22", cioè solo 8' 23" meno del vero, non di 41° e 15' come il giuliano. Non possiamo ammettere che il calcolo sia disceso fino ai secondi, e faremo osservare che nessun popolo intraprese, nè poteva intraprendere di far accordare il suo anno civile coll'astronomico, siccome oggi si fa con esattezza, neppure in un lunghissimo periodo ciclico, qual fu la dottrina di quei savj intorno alla durata dell'anno astronomico. Non potrebbe assolutamente negarsi che le 45° 22' 40" che mancavano al periodo etrusco di 440 anni, e che in capo a 472 anni producevano un giorno di perdita, non sieno state supplite con ulteriori intercalazioni: ma appunto perchè l'applicazione delle regole di calcolo, che finora compongono un sistema compiuto, non può arrivare più in là, diviene molto verosimile che gli Etruschi abbiano in un modo preciso determinato l'anno tropico a 365 giorni, 5 ore, 40 minuti.

Però Censorino e gli altri Romani non parlano di questa scienza profonda; ed Ennio, citato da Censorino, conta 366 giorni per l'anno solare: ma con ciò egli non voleva dir altro, se non che una parte del 366° giorno apparteneva ancora all'anno tropico, ovveramente scriveva senza comprendere ciò che avea da altri appreso. Quanto a Roma, molto grande era allora l'ignoranza astronomica; e se l'antico sapere non v'era estinto, come il fu per uomini venuti dappoi, almeno non vivea più che nei risultamenti, fra' sacerdoti etruschi. Così i Bramini si servono meccanicamente di formole, di cui ignorano affatto la deduzione scientifica, o non la saprebbero comprendere.

Dalla scientifica esattezza di questo anno, che era una forma di cui erasi perduto il senso, consegue l'uso che se ne potea fare accanto dell'anno civile già costituito. Nell'ultimo periodo, invece d'un mese intercalare di 23 giorni, bisognava, per mantenere l'armonia dei due sistemi, intercalarne uno di 22. Purchè dal principio del secolo fino al suo termine si contasse esattamente, la correzione succedeva; e per evitare la confusione minacciata dal cominciare così vario dell'anno dei Fasti, si adottò la pratica di conficcare un chiodo nel tempio del Campidoglio. A mezzo il vi secolo erasi dimenticato il senso di questa solennità, che dappoi sembrò ridicola all'ignoranza, e che forse erasi abbandonata da che il consolato passava senza interregno ai successori eletti: perciò Cincio dicea d'aver trovato gli stessi segni nel tempio di Norcia a Vulsinia, aggiungendo che era l'indicazione degli anni nel tempo che raro si scriveva (3). Scopo di questa cerimonia era di segnare quanti lustri fossero trascorsi dopo cominciato il secolo; e in tal modo s'indicava certamente il lustro finito, *lustrum conditum*.

Tutto l'Oriente si valse del corso della luna pel suo calendario: all'Occidente appartiene la divisione libera e scientifica dei grandi periodi, risultato delle osservazioni di molti secoli in remota antichità. All'Oriente pure si collega quel mondo primitivo estinto che noi chiamiamo Nuovo mondo; poichè gli Aztechi, il cui almanacco per l'uso civile era il più perfetto di quanti furono adoprati prima del gregoriano, contava un grand'anno di 104 anni solari. Le loro divisioni facevansi conforme al loro sistema numerico, la cui base è il 20 e il 5, che tenea luogo di progressione decimale. Anche in questo periodo intercalavasi due volte, e in tutto 25 giorni. Al vedere le feste messicane del *fuoco nuovo*, celebrate al cominciare del periodo secolare, è impossibile non risovvenirsi delle feste secolari romane, o propriamente etrusche; massime ove si rifletta che ad ogni primo di marzo a Roma si rinnovava il fuoco di Vesta. Ciascuno può giudicar di queste cose come l'intende, ma non bisogna trattare di vana ipotesi lo sviluppo dell'anno ciclico, sotto pretesto che nol si potrebbe fiancheggiare di testi antichi. Ciò che risulta dall'essenza medesima di questa divisione di tempo con assoluta precisione aritmetica, ciò che

(1) MACROBIO, *Saturn.* l. 45.

numero per via di calcolo, e senza cercarne la causa.

(2) MANUZIO, *De dicrum ratione*, trova questo

(5) Ap. TITO LIVIO, VII. 5.

è in perfetta armonia con un altro sistema non contestato, non saprebbe essere mero caso, come noi sono le figure matematiche delineate sulla sabbia. Tanto più che bisogna scegliere fra le due supposizioni seguenti: o i prischi Romani, ignoranti quanto sciocchi, usavano un calendario non fondato su veruna analogia colla natura nè colla scienza; o i Romani adottarono un calendario, frutto d'un popolo addottrinato. Ammettere con Macrobio (il quale mal conosceva il ciclo), che quando i mesi non si acconciavano più colle stagioni, i Romani lasciassero passare un certo tempo senza denominarlo, è un farli più barbari degli Irochesi. Noi non porremo i Romani fra gli astronomi, chè Scagliger ce lo vieta, ma il nome *anno di Romolo* non può nè dee significar altro che il primitivo anno ciclico.

Male però gli antichi archeologi ammisero due supposizioni; cioè che il calendario di 40 mesi fosse dapprima il solo usato, e poi fosse del tutto abbandonato. La prima non è verosimile, giacchè il calendario di 40 mesi è in relazione coll'anno ciclico lunare, per modo che non si può metterne in dubbio la formazione simultanea; e d'altro lato è possibile che il più antico usato fra il popolo, fosse collegato ad osservazioni sulle fasi della luna; in fine un calendario adattato alle stagioni dovette sempre esser indispensabile, come l'anno del raccolto nell'Indie. Erronea è pure la seconda supposizione, essendosi adoprato il calendario di 10 mesi molto dopo la cacciata dei re, e ne rimasero applicazioni, la cui origine non fu riconosciuta dalle generazioni successive.

Gli Etruschi, come regola di buona fede, avevano adottato di non concludere trattati di pace che sotto forma d'armistizio e per un tempo predefinito. Quasi tutti i trattati conclusi dai Romani con Vejo, Tarquinia, Cere, Capena, Vulsinia, sono qualificati per tregue, esprimendo per quanti anni dovevano aver effetto; ma agli Etruschi non si rinfaccia mai di aver violato la convenzione, benché le ostilità comincino quasi sempre prima che, secondo i Fasti, gli anni dell'armistizio sieno compiti. Per scegliere un esempio, il trattato con Vejo nel 280 si stipula che durerà 40 anni: ora nel 316 si parla della defezione di Fidene che si unisce a Vejo, il che suppone che questa repubblica fosse già in guerra con Roma; e i Romani, per quanto irritati della diserzione di Fidene, non accusano i Vejenti d'aver fallito il patto. Più decisivo è l'udire Tito Livio dirci sotto il 347, che la tregua di 20 anni conclusa nel 329 era spirata; mentre, secondo i Fasti, non sarebbero trascorsi che 48 anni. Questi fatti non si possono spiegare se non applicando l'anno di 40 mesi, quaranta dei quali equivalgono a 33 1/3, e venti a 46 2/3; cosicchè nel primo esempio la tregua era spirata col 314, nel secondo col 346.

I Latini e gli Ernici usavano singolari calcoli cronologici, e forse alcuno potrà indovinarne il sistema da ciò che Censorino ci riferisce intorno ai calendarj d'Alba, di Lavinio, di Tuscolo, d'Aricia e di Ferentino, i cui mesi variavano dai 39 fino ai 46 giorni. Comune sia stato disposto il calendario de' popoli Ausoni, era certo differente in tutto dall'anno civile romano; e perciò Roma conchiuse con essi, coi Volsci e cogli Equi le tregue calcolate secondo gli anni ciclici. Quella giurata nel 323 per otto anni, non faceva in anni civili che 6 3/4, e per conseguenza finiva nel 330: onde non furono tacciati di spregiuri i Volsci che ripresero le ostilità l'anno seguente. Altrettanto era tra Romani e Falisci.

Inoltre l'anno di 10 mesi è prescritto alla durata del lutto, a pagare i legati e le doti, al credito per la vendita dei frutti; e probabilmente regolava gl'imprestiti, come era la misura del più antico sistema degl'interessi.

Scaliger se dava ancora un passo, scopriva la natura di questi sistemi cronologici; e forse ne fu rattenuto solo dall'apparente stravaganza, perchè non conosceva bene il calendario azteco. Secondo lui, ogni popolo della terra dotato una volta di scienza, diffondeva la luce sugli altri; ed avverte egli stesso quanto sia strano il vedere le feste Saturnali e le Matronali (bellissime tra le antiche solennità domestiche, e inseparabili per loro natura) celebrate le une al fine di dicembre, le altre al principio di marzo.

Quando Ennio conta 700 anni da Roma fondata fino al suo tempo, intende forse di anni ciclici da 10 mesi, 700 de' quali fanno 583 anni civili in circa; e appunto quel vecchio scriveva l'ultimo libro de' suoi *Annali* nel 582.

Il 10 era il numero fondamentale dell'Etruria, essendo quello dei secoli promessi a questo popolo; ma il numero di Roma era 12. Per la misura di esso spazio il *vorsus* degli Etruschi e l'*actus* dei Romani sono nel rapporto medesimo, come per la misura del tempo l'anno ciclico e il lunare intercalato.

Come ogni indicazione pel tempo che precedette la riforma del calendario, si riferisce necessariamente a un tutt'altro giorno che quello nominato, così il numero degli anni trascorsi sarebbe differente se uno Stato avesse cangiato di sistema cronologico. Ora gli archeologi romani supposero che dapprincipio si fosse contato la durata della città per anni di 10 mesi, e la più parte attribuirono a Numa ciò che essi riguardavano per introduzione d'un calendario migliore. Pare dunque, come dovea succedere infallibilmente secondo una tal supposizione, che Ciucio, per mettere la fondazione di Roma in relazione

con un'altr'era, riducesse in anni ordinarj la somma riferita sulla tavola de' pontefici. I regni di Romolo e di Numa non avrebbero veramente prodotto che una differenza di 13 anni; ma Giunio Graccano, eccellente archeologo, diceva che il calendario di 10 mesi erasi adoperato fin a Tarquinio Prisco.

N.B. Nuove ricerche e con tutt'altre conclusioni stampò Teodoro Mommsen, Berlino 1858, chiarendo la *Cronologia romana fino a G. Cesare*.

§ 23. — Calendario giuliano-romano.

Adunque il calendario di Romolo in breve fu dismesso: quello di Numa durò fino a Cesare, e riesce di grande difficoltà per la cronologia romana. Su di esso si potrà vedere una lunga disquisizione nel volume iv della parte II dell'*Art de vérifier les dates des faits historiques*. Tale riforma (come si disse al § 5) fu fatta l'anno 45 av. C., e l'anno restò ridotto a 365 giorni e 6 ore, delle quali ogni quarto anno componevasi un giorno, che faceva 366, e dicevasi bisestile. Il calendario giuliano è sovra gli altri importante come fondamento e legame di tutta la cronologia.

Ci parve dunque doverlo qui appresso esibire in disteso, quale è dato nell'*Enciclopedia matematica*, promettendo le seguenti avvertenze:

La 1^a colonna nota il numero progressivo dei giorni, secondo usiamo noi moderni;

La 2^a dà il nome che attribuivano ad essi gli antichi, desunto dalla loro distanza dalle tre epoche principali, calde, none ed idi;

La 3^a dà le lettere nundinali, vale a dire il periodo di otto giorni, segnati progressivamente colle lettere A B C D E F G H; dopo i quali si facevano le *nundine*. In quel giorno i campagnuoli venivano in città per sapere gli avvisi che si pubblicavano intorno alla disciplina, alla religione, al governo.

La 4^a significa la natura di ciascun giorno. Non tutti i giorni poteasi dai Romani rendere diritto, nè il pretore potea pronunziare la formola solenne *do, dico, adilico*. I giorni, in cui ciò potevasi fare, chiamavansi *fasti*; *nefasti* quelli che no; onde Ovidio:

*Ille nefastus erit, per quem tria verba silentur :
Fastus erit, per quem jure licebit agi.*

Aveansi inoltre i *dies atri, ominosi, religiosi, exempti*, cioè di maluria; *auspicales*, in cui cogli auspizj assumevasi una magistratura o funzione pubblica; *cognitiales*, in cui il pretore proclamava una sentenza o un editto; *justi* o *praetiales*, quando dopo certe proroghe si poteva procedere contro gli accusati od eseguire i giudizj proferiti contro di essi; *lustrici*, in cui si purificavano i fanciulli, o imponevasi loro il nome, che era per le bambine l'ottavo dopo la nascita, pei maschi il nono; *pandiculares* o *communicarii*, quando si sacrificava a tutti gli Dei insieme; *postulatorii*, in cui presentavansi ai pretori le petizioni; *utiles*, in cui potevasi far valere i proprj diritti in giustizia; donde il *Diutile*, almanacco per gli avvocati.

Altri giorni chiamavansi *comitiales*, in cui s'adunavano i comizj per eleggere i magistrati o trattar gli altri affari di loro spettanza. A questi doveva assistere tre volte l'anno il *rex sacrificulus*, cioè il 24 di febbrajo, marzo e maggio; e appena compite le funzioni del pubblico culto, fuggiva a precipizio, in memoria dei Re cacciati. Inoltre il 15 giugno nettavasi il tempio di Vesta, operazione fatta con tanta cerimonia, che non potevasi in quel tempo andar a tribunale.

Quando pertanto nella quarta colonna si trovi N, vuol dire *nefastus dies*, cioè che è feria ne' tribunali: F, *fastus*, cioè che si possono trattar gli affari: F P, *fastus prima*, cioè che si può giudicare solo nella prima parte del giorno: N P, *nefastus prima*, il contrario: E N, *endotercius* o *intercius*, tagliato, cioè che certe ore son d'affari, certe no: C, *comitalis*: Q R C F, *quando rex* (*sacrificulus interfuit*) *comitis fastus*, cioè quando il re del sacrificio se n'andò, può trattarsi d'affari: Q S T D F, *quando stercus templi delatum fastus*, cioè si può trattar d'affari civili dopo spazzate le lordure del tempio di Vesta.

Nella 5^a colonna segnasi il *numero d'oro*, tratto dalla scoperta di Metone che accennammo al § 6. Nel calendario segnarono coll'1 i novilunj avvenuti nel primo anno del ciclo; col 2 quei del secondo; col 3 quei del terzo; così via fin all'ultimo, per modo da presagire i novilunj seguenti di diciannove in diciannove anni, quindi le feste, assemblee ed altri esercizj dipendenti dalle fasi lunari.

La 6^a colonna contiene le feste, di cui daremo la spiegazione.

NOMI DEI GIORNI		Leti. Nundinali	Qualità dei giorni	Numero d'oro	<p style="text-align: center;">GENNAIO</p> <p style="text-align: center;"><i>sotto la protezione di Giunone</i></p>
Mod.	Antichi				
1	<i>Kalend. Jan.</i>	A	F	1	Sagrificio a Giano, a Giunone, a Giove, al Esculapio.
2	4 Nonas.	B	F	...	Giorno disgraziato (<i>dies ater</i>).
3	3 Nonas.	C	C	9	Tramonta il Cancro.
4	<i>Pridie Nonas.</i>	D	C		
5	<i>Nonis Jan.</i>	E	F	18	Leva la Lira. Tramonta alla sera l'Aquila.
6	8 Idus.	F	F	6	
7	7 Idus.	G	C		
8	6 Idus.	H	C	14	Sagrifizj a Giano.
9	5 Idus.	A	...	3	Le Agonali.
10	4 Idus.	B	EN	...	Metà dell'inverno.
11	3 Idus.	C	NP	11	Le Carmentali.
12	<i>Pridie Idus.</i>	D	C	...	Le Compitali.
13	<i>Idibus Jan.</i>	E	NP	19	I trombetti, vestiti da donna, fanno le pubblicazioni
14	19 K. Feb.	F	EN	8	Giorno vizioso per decreto del senato.
15	18 Kal.	G	A Carmenta, Porrina e Postversa.
16	17 Kal.	H	C	16	Alla Concordia. Alla mattina comincia a tramontare il Leone.
17	16 Kal.	A	C	5	Il sole in Acquario.
18	15 Kal.	B	C		
19	14 Kal.	C	C	13	
20	13 Kal.	D	C	2	
21	12 Kal.	E	C		
22	11 Kal.	F	C	10	
23	10 Kal.	G	C	...	Tramonta la Lira.
24	9 Kal.	H	C	18	Le Sementine.
25	8 Kal.	A	C	7	
26	7 Kal.	B	C		
27	6 Kal.	C	C	15	A Castore e Polluce.
28	5 Kal.	D	C	4	
29	4 Kal.	E	F	...	Corse de' cavalli al campo di Marte
30	3 Kal.	F	F	12	Le Pacali, Tramonta la Lira.
31	<i>Pridie K Feb.</i>	G	F	1	Alli Dei Penati.

NOMI DEI GIORNI		Lett. Annidimali	Qualità dei giorni	Numero d'oro	<p style="text-align: center;">FEBBRAJO <i>sotto la protezione di Nettuno</i></p>
Mod.	Antichi				
1	<i>Kalend. Feb.</i>	H	N	9	A Giunone Sospita, a Giove, ad Ercole, a Diana. Le Lucarie.
2	4 Nonas.	A	N	17	Tramontano la Lira e metà del Leone.
3	3 Nonas.	B	N		
4	<i>Pridie Nonas.</i>	C	N	6	Tramonta il Delfino.
5	<i>Nonis Feb.</i>	D	N	...	Augusto soprannomato <i>padre della patria</i> . Leva l'Acquario.
6	8 Idus.	E	N	14	
7	7 Idus.	F	N	3	
8	6 Idus.	G	N		
9	5 Idus.	H	N	11	Principio della primavera.
10	4 Idus.	A	N		
11	3 Idus.	B	N	19	Giuochi geniali. Leva Arturo.
12	<i>Pridie Idus.</i>	C	N	8	
13	<i>Idibus Feb.</i>	D	NP	...	A Fauno e Giove. Disfatta dei Fabj.
14	16 K. Mar.	E	C	16	Levano il Corvo, la Tazza ed il Serpente.
15	15 Kal.	F	NP	5	Le Lupercali.
16	14 Kal.	G	EN	...	Il sole nei Pesci.
17	13 Kal.	H	NP	13	Le Quirinali.
18	12 Kal.	A	C	2	Le Fornacali. Le Ferali alli Dei Mani.
19	11 Kal.	B	C		
20	10 Kal.	C	C	10	
21	9 Kal.	D	F	...	Alla dea Muta o Larunda. Le Ferali.
22	8 Kal.	E	C	18	Le Carisie.
23	7 Kal.	F	NP	7	Le Terminali.
24	6 Kal.	G	N	...	La Regifuga. Posto del bisestile.
25	5 Kal.	H	C	15	Leva alla sera Arturo.
26	4 Kal.	A	EN	4	
27	3 Kal.	B	NP	...	Corse de' cavalli al campo di Marte.
28	<i>Pridie K. Mar.</i>	C	C	12	I Tarquinj vinti I.

(4) Qui difatti collocasi generalmente la vittoria sui Tarquinj; ma bisogna riflettere che allora febbrajo era l'ultimo mese dell'anno, marzo il secondo; e perciò il giorno avanti alle calende di marzo non significava l'ultimo di febbrajo, ma di gennaio.

NOMI DEI GIORNI		Lett. Nundinali	Qualità dei giorni	Numero d'oro	<p style="text-align: center;">MARZO</p> <p style="text-align: center;"><i>Sotto la protezione di Minerva</i></p>
Mod.	Antichi				
1	<i>Kalend. Martii</i>	D	NP	1	Le Matronali. A Marte. Le Ancili. Questo giorno dicevasi anche <i>Femineæ kalendæ</i> , perchè faceansi doni alle signore.
2	6 Nonas	E	F	...	A Gimmone Lucina.
3	5 Nonas.	F	C	9	Tramonta il secondo de' Pesci.
4	4 Nonas.	G	C		
5	3 Nonas.	H	C	17	Tramonta Arturo. Levano il Vendemmiatore e il Cancro.
6	<i>Pridie Nonas.</i>	A	NP	6	Le Vestaliene. Giulio Cesare creato sommo pontefice.
7	<i>Nonis Martii</i>	B	F	...	A Vejove, al bosco dell'asilo. Leva il Pegaso.
8	8 Idus	C	F	14	Leva la Corona.
9	7 Idus.	D	C	3	Levano Orione e il Pesce settentrionale.
10	6 Idus.	E	C		
11	5 Idus.	F	C	11	
12	4 Idus.	G	C		
13	3 Idus.	H	EN	19	Aprimento del mare.
14	<i>Pridie Idus.</i>	A	NP	8	Le seconde corse de' cavalli.
15	<i>Idibus Martii</i>	B	NP	...	Ad Anna Perenna. Il Parricida. Tramonta lo Scorpione.
16	17 K. Ap.	C	F	16	
17	16 Kal.	D	NP	5	Le Liberali o Baccanali. Le Agonali. Tramonta il Nibio.
18	15 Kal.	E	C	...	Il sole al segno d'Ariete.
19	14 Kal.	F	N	13	Le Quinquatrie di Minerva per cinque giorni.
20	13 Kal.	G	C	2	
21	12 Kal.	H	C	...	Primo giorno del secolo. Tramonta al mattino il Cavallo.
22	11 Kal.	A	N	10	
23	10 Kal.	B	NP	...	<i>Tubilustrinum.</i>
24	9 Kal.	C	QRCE	18	
25	8 Kal.	D	C	7	Le Harie alla Madre degli Dei. Equinozio di primavera.
26	7 Kal.	E	C		
27	6 Kal.	F	NP	15	Cesare prende Alessandria.
28	5 Kal.	G	C	4	Le Megalesie.
29	4 Kal.	H	C		
30	3 Kal.	A	C	12	A Giano, alla Concordia, alla Salute ed alla Pace.
31	<i>Pridie K. Apr.</i>	B	C	4	Alla Luna o Diana, sull'Aventino.

NOMI DEI GIORNI		lett. Numinali	Qualità dei giorni	Numero d'oro	<p style="text-align: center;">APRILE <i>sotto la protezione di Venere</i></p>
Mod.	Antichi				
1	<i>Kalend.</i> April.	C	N	9	A Venere con fiori e mirto. Alla Fortuna Virile.
2	4 Nonas.	D	C	...	Tramontano le Plejadi.
3	3 Nonas.	E	C	17	
4	Pridie Nonas.	F	C	6	Giuochi megalesj alla Madre degli Dei per otto giorni.
5	<i>Nonis</i> Aprilis	G			
6	8 Idus.	H	NP	14	Alla Fortuna Publica Primigenia.
7	7 Idus.	A	N	3	Nascita d'Apollo e Diana.
8	6 Idus.	B	N	...	Giuochi per la vittoria di Cesare in Africa contro Giuba. Tramontano la Bilancia ed Orione.
9	5 Idus.	C	N	11	
10	4 Idus.	D	N	...	Le Cereali. Giuochi circensi.
11	3 Idus.	E	N	19	
12	Pridie Idus.	F	N	8	La Madre degli Dei condotta a Roma. Giuochi in onore di Cerere per otto giorni.
13	<i>Idibus</i> April.	G	NP	...	A Giove Vincitore e alla Libertà.
14	18 K. Maii	H	N	16	
15	17 Kal.	A	NP	5	Le Fordicille, o Fordicali.
16	16 Kal.	B	N	...	Augusto salutato imperatore. Tramontano le Iadi.
17	15 Kal.	C	N	13	
18	14 Kal.	D	N	2	Corse de' cavalli nel gran circo. Abbruciamiento delle volpi.
19	13 Kal.	E	N	...	Le Cereali. Il sole nel Toro.
20	12 Kal.	F	N	10	
21	11 Kal.	G	NP	...	Le Palilie. Fondazione di Roma.
22	10 Kal.	H	N	18	Le seconde Agonali.
23	9 Kal.	A	NP	7	Le prime Vinalie a Giove e a Venere. Rovina di Troja.
24	8 Kal.	B	C		
25	7 Kal.	C	NP	15	Le Rubigali. Metà della primavera.
26	6 Kal.	D	F	4	Levano il Cane e i Capri.
27	5 Kal.	E	C	...	Ferie latine al monte Sacro.
28	4 Kal.	F	NP	12	Le Floreali per sei giorni. Leva al mattino la Capra.
29	3 Kal.	G	C	1	Tramonta il Cane alla sera.
30	Pridie K. Maii	H	C	...	A Vesta Palatina. Le prime Larentali

NOMI DEI GIORNI		Let. Numinali	Qualità dei giorni	Numero d'oro	<p style="text-align: center;">MAGGIO</p> <p style="text-align: center;"><i>Sotto la protezione di Apollo</i></p>
Mod.	Antichi				
1	<i>Kalend. Maii</i>	A	N	9	Alla Buona Dea. Ai Lari Prestiti. Giochi floreali per tre giorni.
2	6 Nonas.	B	F	...	Le Compitali.
3	5 Nonas.	C	C	...	Levano il Centauro e le Iadi.
4	4 Nonas.	D	C	17	
5	3 Nonas.	E	C	6	Leva la Lira.
6	<i>Pridie Nonas</i>	F	C	...	Tramonta il mezzo dello Scorpione.
7	<i>Nonis Maii</i>	G	N	14	Levano le Plejadi alla mattina.
8	8 Idus.	H	F	3	Leva la Capriola.
9	7 Idus.	A	N	...	Le Lemurie di notte per tre giorni. Le luminarie.
10	6 Idus.	B	C	11	
11	5 Idus.	C	N	...	Tramonta Orione. Giornata di triste augurio per i matrimonj.
12	4 Idus.	D	NP	19	A Marte Vendicatore, al circo.
13	3 Idus.	E	N	8	Le Lemurie. Levano le Plejadi. Comincia l'estate.
14	<i>Pridie Idus.</i>	F	C	...	A Mercurio. Leva il Toro.
15	<i>Idibus Maii</i>	G	NP	16	A Giove. Feste dei mercanti. Nascita di Mercurio. Leva la Lira.
16	17 K. Jun.	H	F	5	
17	16 Kal.	A	C		
18	15 Kal.	B	C	13	
19	14 Kal.	C	C	2	Il sole nei Gemelli.
20	13 Kal.	D	C		
21	12 Kal.	E	NP	10	Le Agonali di Giano.
22	11 Kal.	F	N	...	A Vejove. Leva il Cane.
23	10 Kal.	G	NP	18	Le ferie di Vulcano. <i>Tubilustrinum</i> .
24	9 Kal.	H	QRCF	7	
25	8 Kal.	A	C	...	Alla Fortuna Publica. Leva l'Aquila.
26	7 Kal.	B	C	15	La seconda Regifuga. Tramonta Arturo.
27	6 Kal.	C	C	4	Levano le Iadi.
28	5 Kal.	D	C		
29	4 Kal.	E	C	12	
30	3 Kal.	F	C	1	
31	<i>Pridie K. Jun.</i>	G	C	9	

NOMI DEI GIORNI		Letl. Vindinali	Qualità dei giorni	Numero d'oro	<p style="text-align: center;">GIUGNO</p> <p style="text-align: center;"><i>sotto la protezione di Mercurio</i></p>
Mod.	Antichi				
1	<i>Kalend. Junii</i>	II	N	17	A Giunone Moneta Alla Tempesta. <i>Fabaria</i> . Leva l'Aquila.
2	4 Nonas.	A	F	6	A Marte. Alla dea Carna. Levano le Iadi
3	3 Nonas.	B	C	...	A Bellona.
4	Pridie Nonas.	C	C	14	Ad Ercole, al circo.
5	<i>Nonis Junii.</i>	D	N	3	Alla Fede. A Giove Sponsore, o al dio Fidio Sancus Semipadre.
6	8 Idus.	E	N	...	A Vesta.
7	7 Idus.	F	N	11	Giuochi piscatorj, al campo di Marte. Leva Arturo.
8	6 Idus.	G	N		
9	5 Idus.	II	XP	19	Le Vestaliene. A Giove Pistore. Inco- rouazione degli asini.
10	4 Idus.	A	N	8	Le Matraliane della Fortuna Forte. Leva la sera il Delfino.
11	3 Idus.	B	N	...	Alla Concordia. A Matuta.
12	Pridie Idus.	C	N	16	A Giove Invitto. Le piccole Quin- quatrie.
13	<i>Idibus Junii.</i>	D	N	5	Comincia il caldo.
14	18 K. Julii.	E	N		
15	17 Kal.	F	QSTDF	13	Spazzatura del tempio di Vesta. Le- vano le Iadi.
16	16 Kal.	G	C	2	Leva Orione.
17	15 Kal.	II	C	...	Leva tutto il Delfino.
18	14 Kal.	A	C	10	
19	13 Kal.	B	C	...	A Minerva sul monte Aventino. Il sole nel Canero.
20	12 Kal.	C	C	18	A Summano. Leva il Serpente.
21	11 Kal.	D	C	7	
22	10 Kal.	E	C		
23	9 Kal.	F	C	15	
24	8 Kal.	G	C	4	Alla Fortuna Forte. Solstizio d'estate.
25	7 Kal.	II	C		
26	6 Kal.	A	C	12	Leva il cingolo d'Orione.
27	5 Kal.	B	C	1	A Giove Statore.
28	4 Kal.	C	C		
29	3 Kal.	D	F	9	A Quirino sul monte Quirinale.
30	Pridie K. Julii	E	C	...	A Ercole ed alle Muse. La Poplifuga.

NOMI DEI GIORNI		Lett. Vindicali	Qualità dei giorni	Numero d'oro	QUINTILE o LUGLIO <i>sotto la protezione di Giove</i>
Mod.	Antichi				
1	<i>Kalend. Julii</i>	F	N	17	I mutamenti di casa.
2	6 Nonas.	G	N	6	
3	5 Nonas.	H	N		
4	4 Nonas.	A	NP	14	Tramonta la Corona al mattino. Levano le Iadi.
5	3 Nonas.	B	N	3	La Poplifuga.
6	Pridie Nonas.	C	N		Giuochi apollinari per otto giorni. Alla Fortuna Muliebre.
7	<i>Nonis Julii</i>	D	N	11	Le none Caprotine; festa delle serve. Sparizione di Romolo.
8	8 Idus.	E	N	...	Le Vitulazioni. Tramonta metà del Capricorno.
9	7 Idus.	F	EN	19	Leva alla sera il Cefeo.
10	6 Idus.	G	C	8	Cominciano i venti etesj.
11	5 Idus.	H	C		
12	4 Idus.	A	NP	16	Nascita di Giulio Cesare.
13	3 Idus.	B	C	5	
14	Pridie Idus.	C	C	...	Alla Fortuna Muliebre. Le Mercuriali per sei giorni.
15	<i>Idibus Julii</i>	D	NP	13	A Castore e Polluce.
16	17 K. Aug.	E	F	2	Leva il primo Cane.
17	16 Kal.	F	C	...	Battaglia di Allia (<i>dies atery</i>).
18	15 Kal.	G	C	10	Le Lucarie per quattro giorni.
19	14 Kal.	H	NP	...	Giuochi per la Vittoria di Cesare. Il sole in Leone.
20	13 Kal.	A	C	18	
21	12 Kal.	B	...	7	Creazione del Mondo.
22	11 Kal.	C	C	...	Giuochi di Nettuno.
23	10 Kal.	D	...	15	
24	9 Kal.	E	N	4	Le Furinali. Giuochi circensi per sei giorni. Tramonta l'Acquario.
25	8 Kal.	F	NP	...	Leva la Canicola.
26	7 Kal.	G	C	12	Leva l'Aquila.
27	6 Kal.	H	C	1	
28	5 Kal.	A	C		
29	4 Kal.	B	C	9	Tramonta l'Aquila.
30	3 Kal.	C	C		
31	Pridie K. Aug.	D	C	17	

NOMI DEI GIORNI		lett. Nundinali	Qualità dei giorni	Numero d'ero	SESTILE o AGOSTO <i>sotto la protezione di Cerere.</i>
Mod.	Antichi				
1	<i>Kalend. Aug.</i>	E	N	6	A Marte. Alla Speranza.
2	4 Nonas.	F	C	14	Ferie. Cesare soggiogò la Spagna.
3	3 Nonas.	G	C	3	
4	<i>Pridie Nonas.</i>	H	C	...	Leva la metà del Leone.
5	<i>Nonis Aug.</i>	A	F	14	Alla Salute, sul monte Quirinale.
6	8 Idus.	B	F	...	Alla Speranza. Tramonta la metà di Arturo.
7	7 Idus.	C	C	19	Tramonta mezzo l'Acquario.
8	6 Idus.	D	C	8	Al Sole Indigete, sul Quirinale.
9	5 Idus.	E	NP		
10	4 Idus.	F	C	16	Ad Opi e a Cerere.
11	3 Idus.	G	C	5	Ad Ercole, nel circo Flammino. Tramonta la Lira. Comincia l'autunno
12	<i>Pridie Idus.</i>	H	C	...	<i>Licaepsie.</i>
13	<i>Idibus Aug.</i>	A	NP	1	A Diana, al bosco Aricino. A Vertunno. Festa degli schiavi e delle serve.
14	19 K. Sept.	B	F	2	Tramonta alla mattina il Delfino.
15	18 Kal.	C	C		
16	17 Kal.	D	C	10	
17	16 Kal.	E	NP	...	Le Portunali, al porto del Tevere.
18	15 Kal.	F	C	18	Le Consuali, Ratto delle Sabine.
19	14 Kal.	G	FP	7	Le seconde Vinalie. Morte d'Augusto.
20	13 Kal.	H	C	...	Tramonta la Lira.
21	12 Kal.	A	NP	15	Le Vinalie rustiche. I Gran misteri. Le Consuali.
22	11 Kal.	B	EN	4	Leva alla mattina il vendemmiatore.
23	10 Kal.	C	NP	...	Le Vulcanali, al circo Flaminio.
24	9 Kal.	D	C	12	Le ferie della Luna.
25	8 Kal.	E	NP	1	Le Opiconsive, al Campidoglio.
26	7 Kal.	F	C		
27	6 Kal.	G	NP	9	Le Voltornali.
28	5 Kal.	H	F	...	Alla Vittoria <i>in curia</i> . Tramonta la Freccia. Fine dei venti etesj.
29	4 Kal.	A	F	17	
30	3 Kal.	B	F	6	Esposizione degli ornamenti di Cerere.
31	<i>Pridie K. Sept.</i>	C	C	...	Leva Andromeda alla sera.

NOMI DEI GIORNI		lett. Anominali	Qualità dei giorni	Numero d'oro	<p style="text-align: center;">SETTEMBRE <i>sotto la protezione di Vulcano</i></p>
Mod.	Antichi				
1	<i>Kalend. Sep.</i>	D	N	14	A Giove <i>Maimacte</i> . A Nettuno.
2	4 Nonas.	E	N	3	
3	3 Nonas.	F	NP	...	Vittoria d'Augusto. Ferie.
4	<i>Pridie Nonas.</i>	G	C	11	Le Dionisiache, o le Vendemmie.
5	<i>Nonis Sept.</i>	H	F	...	Giocchi romani per otto giorni.
6	8 Idus.	A	F	19	All'Erebo, sacrificio di un montone e d'una capra nera.
7	7 Idus.	B	C	8	
8	6 Idus.	C	C		
9	5 Idus.	D	C	16	Leva alla sera la Capriola.
10	4 Idus.	E	C	5	Leva la testa di Medusa.
11	3 Idus.	F	C	...	Leva il mezzo della Vergine.
12	<i>Pridie Idus.</i>	G	N	3	Leva il mezzo d'Arturo.
13	<i>Idibus Sept.</i>	H	NP	...	A Giove. Dedicazione del Campidoglio. Il chiodo ficcato dal pretore. Partenza delle rondini.
14	18 K. Oct.	A	F	...	Prova de' cavalli.
15	17 Kal.	B	...	10	I Gran giuochi votivi circensi per cinque giorni.
16	16 Kal.	C	C		
17	15 Kal.	D	C	18	
18	14 Kal.	E	C	7	Leva alla mattina la spica della Vergine.
19	13 Kal.	F	C	...	Il sole nella bilancia.
20	12 Kal.	G	C	15	Mercato per quattro giorni. Nascita di Romolo.
21	11 Kal.	H	C	4	
22	10 Kal.	A	C	...	Tramontano Argo e i Pesci.
23	9 Kal.	B	NP	12	Giocchi circensi. Nascita di Augusto. Leva al mattino il Centauro.
24	8 Kal.	C	C	1	Equinozio d'autunno.
25	7 Kal.	D	C	...	A Venere, a Saturno, a Mania.
26	6 Kal.	E	C	9	
27	5 Kal.	F	C	...	A Venere Madre. Alla Fortuna di ritorno.
28	4 Kal.	G	C	17	Leva il fine della Vergine.
29	3 Kal.	H	F	6	
30	<i>Pridie K. Oct.</i>	A	C	14	A Minerva. Le Meditrinali.

NOMI DEI GIORNI		lett. Nondinali	Qualità dei giorni	Numero d'oro	
Mod.	Antichi				
	OTTOBRE				
	<i>Sotto la protezione di Marte</i>				
1	<i>Kalend. Oct.</i>	B	N	3	
2	6 Nonas.	C	F	...	Le Pianepsie.
3	5 Nonas.	D	C	11	Tramonta al mattino Boote.
4	4 Nonas.	E	C	...	Espongonsi gli ornamenti di Cerere.
5	3 Nonas.	F	C	19	Alli Dei Mani.
6	<i>Pridie Nonas.</i>	G	C	8	
7	<i>Nonis Oct.</i>	H	F	...	Leva la stella brillante della Corona.
8	8 Idus.	A	F	16	
9	7 Idus.	B	C	5	Le Ramali.
10	6 Idus.	C	C	...	Le Meditriuali. Comincia l'inverno.
11	5 Idus.	D	...	13	Le Augustali.
12	4 Idus.	E	NP NP	2	Le Fontanali. A Giove Liberatore, Giochi per tre giorni.
13	3 Idus.	F			
14	<i>Pridie Idus.</i>	G	EX	10	Festa de' mercanti a Mercurio.
15	<i>Idibus Oct.</i>	H	NP	...	Giuochi plebei; sacrificasi un cavallo a Marte. Tramonta Arturo.
16	17 K. Nov.	A	F	18	
17	16 Kal.	B	C		
18	15 Kal.	C	C	7	A Giove Liberatore. Giochi.
19	14 Kal.	D	NP	...	L'Armilustro.
20	13 Kal.	E	C	15	Il sole nello Scorpione.
21	12 Kal.	F	C	4	Giuochi per quattro giorni.
22	11 Kal.	G	C		
23	10 Kal.	H	C	12	Al padre Libero. Tramonta il Toro.
24	9 Kal.	A	C	1	
25	8 Kal.	B	C		
26	7 Kal.	C	C	9	
27	6 Kal.	D	C	...	Giuochi alla Vittoria.
28	5 Kal.	E	C	17	I piccoli Misteri. Tramontano le Plejadi.
29	4 Kal.	F	C	6	
30	3 Kal.	G	C	14	Le ferie di Vertunno. Giochi votivi.
31	<i>Pridie K. Nov.</i>	H	C	3	Tramonta Arturo.

NOMI DEI GIORNI		lett. Numerali	Qualità dei giorni	Numero d'oro	<p style="text-align: center;">NOVEMBRE <i>sotto la protezione di Diana</i></p>
Mod.	Antichi				
1	<i>Kalend. Nov.</i>	A	N	...	Banchetto di Giove. Giochi circensi. Tramonta la testa del Toro.
2	4 Nonas.	B	F	11	Tramonta la sera Arturo.
3	3 Nonas.	C	F	...	Leva alla mattina la Lira.
4	<i>Pridie Nonas.</i>	D	...	19	
5	<i>Nonis Nov.</i>	E	F	8	Le Nettunali. Giochi per otto giorni.
6	8 Idus.	F	F		
7	7 Idus.	G	C	16	Esposizione degli ornamenti.
8	6 Idus.	H	C	5	Leva lo Scorpione.
9	5 Idus.	A	C		
10	4 Idus.	B	C	13	
11	3 Idus.	C	C	2	Chiusimento del mare. Tramontano le Plejadi.
12	<i>Pridie Idus.</i>	D	C		
13	<i>Idibus Nov.</i>	E	NB	10	Banchetto comandato. I Lectisternj.
14	18 K. Dec.	F	F	...	Prova de' cavalli.
15	17 Kal.	G	C	18	Giochi popolari al circo per tre giorni.
16	16 Kal.	H	C	7	Fine della seminazione del frumento.
17	15 Kal.	A	C		
18	14 Kal.	B	C	15	Feste dei mercanti per tre giorni. Il sole in Sagittario.
19	13 Kal.	C	C	4	Cena dei pontefici in onore di Cibele.
20	12 Lal.	D	C	...	Tramontano le corna del Toro.
21	11 Kal.	E	C	12	Le Liberali. Tramonta la Lepre.
22	10 Kal.	F	A Plutone ed a Proserpina.
23	9 Kal.	G	C	1	
24	8 Kal.	H	C	9	Le Brumali per tre giorni.
25	7 Kal.	A	C	...	Tramonta la Canicola.
26	6 Kal.	B	C	17	
27	5 Kal.	C	C	6	Sacrificio mortuario ai Galli e Greci sepolti nel fóro Boario.
28	4 Kal.	D	C		
29	3 Kal.	E	C	14	
30	<i>Pridie K. Dec.</i>	F	F	3	

NOMI DEI GIORNI		lett. Annidinali	Qualità dei giorni	Numero d'oro	<p style="text-align: center;">DICEMBRE <i>sotto la protezione di Vesta</i></p>
Mod.	Antichi				
1	<i>Kalend. Dec.</i>	G	N	41	Alla Fortuna Muliebre.
2	4 Nonas.	H			
3	3 Nonas.	A	...	49	
4	<i>Pridie Nonas</i>	B	...	8	A Minerva ed a Nettuno.
5	<i>Nonis Dec.</i>	C	F	...	Le Faunali.
6	8 Idus.	D	C	16	Tramonta il mezzo del Sagittario
7	7 Idus.	E	C	5	Leva alla mattina l'Aquila.
8	6 Idus.	F	C		
9	5 Idus.	G	C	13	A Giunone Jugale.
10	4 Idus.	H	C	2	
11	3 Idus.	A	NP	..	Le Agonali. I 14 giorni dell'Alcione.
12	<i>Pridie Idus.</i>	B	EN	10	
13	<i>Idibus Dec.</i>	C	NP	...	Corse dei cavalli.
14	19 K. Jan.	D	F	18	Le Brumali. Le Ambrosiane.
15	18 Kal.	E	NP	7	Le Consuali. Leva alla mattina tutto il Cancro.
16	17 Kal.	F	C		
17	16 Kal.	G	Le Saturnali per cinque giorni.
18	15 Kal.	H	C	15	Leva il Cigno. Il sole nel Capricorno.
19	14 Kal.	A	NP	4	Le Opaliane.
20	13 Kal.	B	C	...	Le Sigillarie per due giorni.
21	12 Kal.	C	NP	12	Le Divali. Ad Ercole e Venere con vino melato.
22	11 Kal.	D	C	1	Le Compitali. Ferie dedicate ai Lari. Giochi.
23	10 Kal.	E	NP	9	Ferie di Giove. Le Laurentali. Tramonta la Capra.
24	9 Kal.	F	C	...	Giochi giovenali.
25	8 Kal.	G	C	17	La fine delle Brumali. Solstizio d'inverno.
26	7 Kal.	H	C	6	
27	6 Kal.	A	C	...	A Febo per tre giorni. Leva alla mattina il Delfino.
28	5 Kal.	B	C	14	
29	4 Kal.	C	F	3	Tramonta l'Aquila alla sera.
30	3 Kal.	D	F	...	Tramonta la Cancicola alla sera.
31	<i>Pridie K. Jan.</i>	E	F	11	

Spiegazione di alcuni nomi indicati nell'ultima colonna del calendario precedente.

Agonali. Feste al 9 gennajo, 17 marzo, 22 aprile, 21 maggio e 11 dicembre in onore di Giano o di Agonio che presedeva alle cose da farsi.

Alcione. Figlia di Eolo, la quale, dolente per la morte del marito Ceice, che gettato da un colpo di vento in mare naufragò, ella pure vi si precipitò. Amfitrione avendoli cangiati in uccelli, proibì ai venti di soffiare ne' quattordici giorni prossimi al solstizio jemale, nei quali nidificano.

Allia. Rivo del fiume Mosso ne' Sabini, famoso per la rotta che vi toccarono i Romani dai Galli Senoni.

Ambrosiane, da Ambrosia, feste in onore di Bacco, dio del vino.

Ancile. Scudo caduto dal cielo per domanda di Numa a Giove. Nelle feste solenni di Marte, i sacerdoti lo portavano con altri simili processionalmente al Campidoglio saltando e cantando inni; ivi giunti sedevano a sontuoso banchetto.

Angeronali. Feste in onore di Angerona Volupia, dea del piacere e del silenzio: facevansi sacrificj ond'essere esenti da angine, squinzanze ed altri mali di gola.

Anna Perenna. Ninfa del fiume Nemi, che portò pane al popolo romano quando erasi ritirato sul monte Aventino: le si facevano sacrificj onde ottenere lunga vita. A questa meschina etimologia si oppone l'aver noi trovata questa dea fra le indiane (*Storia Univ.*, lib. II, cap. XIII).

Apollinari. Feste in onore di Apollo, dio della poesia, della musica e dell'arte d'indovinare, cui offrivasi il toro, il porco e l'ariete. Gli uomini assistevano ai giuochi con una corona sulla testa; le matrone visitavano tutti i tempj; e le cittadine mangiavano in pubblico davanti le porte delle lor case.

Aprimento o Chiodimento del mare. Feste all'epoca in cui cominciava e cessava la navigazione, dagli idi di marzo a quelli di novembre.

Aricino. Bosco sacro a Diana nella campagna di Roma.

Armilustro. Giorno nel quale, con acque lustrali, si pulivano le armi a suon di trombe.

Augustali. Feste in onore d'Augusto, l'11 ottobre. Non si devono confondere con quelle che celebravansi nel mese più abbondante dei frutti, cioè nel sestile (agosto), la cui istituzione perdesi nel bujo dei secoli, trovandosi anche fra' Greci sotto il nome di *giuochi nemei*, e fra i Sassoni sotto quelli di *wead monad* (Vedi *Consuali*).

Baccanali. (Vedi *Liberali*).

Bellona. Dea delle battaglie, sorella di Marte, cui i sacerdoti sacrificavano col proprio sangue.

Brumali, *breves aut hiemales dies.* Feste dedicate a Bacco.

Buona Dea. Dea della pudicizia, detta anche Fauna o Fatua, o Senta, cui al bujo sacrificavano sole donne.

Caprotine. Le nove Caprotine celebravansi in onore di Giunone sotto ficaje selvatiche dalle schiave e libere unitamente, in commemorazione del macello che i Romani fecero dei Galli, avvertiti da una fantesca, la quale salita sur un fico selvatico, avea potuto accorgersi che i nemici ubriachi stavano nel campo immersi nel sonno.

Carisie, da *charis*, voce greca equivalente a *grazia*: giorno di scambievoli visite e doni in onore della dea Concordia.

Carmentali. Feste in onore di Carmenta, madre di Evandro, la quale, secondo le infelici etimologie degli antichi, sempre parlava in versi, onde la parola *carmen*, verso.

Carna o Cardina. Dea o ninfa silvestre amata da Giano, la quale custodiva i cardini delle porte, ed impediva alle streghe di accostarsi alla culla dei fanciulli.

Castore e Polluce. Figli di Leda e Giove. Simboli dell'amicizia: formano in cielo una costellazione, e fu loro in Roma dedicato un tempio per aver fatto trionfare la cavalleria romana contro la latina. Erano invocati dai marinaj in occasione di procelle.

Cereali. Feste in onore di Cerere, e in commemorazione del ratto di Proserpina figlia di lei.

Chiodo. Si conficcava un chiodo nella parte destra del tempio di Giove Capitolino, o per segnare il numero degli anni, o per placare l'ira celeste.

Circensi. Giuochi ne' circhi od anfiteatri, appositamente costrutti per le corse dei

cavalli, delle bighe, o quadrighe; pei gladiatori od atleti; pei combattimenti delle fiere tra di loro, od altri spettacoli aggradi molto al popolo romano (Vedi *Giocchi romani*).

Compitali. Feste in *compitis*, cioè nei bivj, trivj, quadrivj ecc. in onore degli Dei Lari.

Consuali. Feste dei dodici consiglieri di Giove, protettore dei mesi e dell'agricoltura, il cui preside era Conso. Celebravansi il 18 del mese sestile: in una di esse seguì il ratto delle Sabine. Dopo che al sestile fu sostituito il nome di *Augustus*, vennero chiamate ferie *agostane*, da cui l'odierno feragosto, celebrandosi anche a quel tempo con pranzi, regali ecc. (Vedi *Augustali*).

Dionisiache. Feste in onore di Dionisio, nome di Bacco.

Divali. Lo stesso che Angeronali.

Estiche, da assaggiare (Vedi *Vinalie*).

Etesj. Venti che spirano regolarmente alcuni giorni avanti la Canicola, o Sirio.

Fabaria, da fave. Nel mese in cui queste maturano, i Pagani se ne servivano per le cose divine.

Faunali Feste in onore degli Dei campestri, delle selve e dei monti, figliuoli di Fauna e di Saturno.

Ferali, da *ferendis epulis*. Giorni consacrati agli Dei infernali, nei quali portavansi cibi ai sepolcri, credendosi che negli ultimi giorni di febbrajo vi potessero girare intorno e cibarsi.

Ferie latine. I Latini d'ambo i sessi sul monte Albano sacrificavano per quattro giorni, indi ritornavano alla città colle carni delle vittime sacrificate.

Fidio. Tempio dedicato a Giove da Tarquinio il Superbo nell'anno 284 di Roma (Vedi *Sponsore*).

Floreali. Dicesi che Flora, gran meretrice, avendo nominato il popolo romano erede delle molte ricchezze acquistate nell'esercizio della sua professione, C. Servilio avesse ordinato che i frutti dell'eredità fossero impiegati in giuochi da farsi nel giorno natalizio della testatrice. Col tratto del tempo il senato, per far dimenticare la vergognosa origine dell'eredità, e rendere men dionesti essi giuochi, finse che fosse la dea dei fiori, e pose nel tempio di Castore e Polluce il simulacro di lei fatto da Prassitele. Le feste però proseguirono ad esser lascive; *nam præter verborum licentiam, flagitante populo, nudabantur meretrices, quæ mimarum functæ officio in conspectu multitudinis, ad satietatem usque impudicis motibus detinebantur.*

Fontanali. Feste in cui gettavansi nelle fonti corone tessute d'erbe e fiori in onore delle ninfe.

Fordicille o **Fordicali.** Sacrifizj che si facevano in onore della Terra, nei quali s'immolavano giovenche pregnanti.

Fornacali. Feste alla dea Fornace, che presedeva ai forni de' pistrini, nei quali si abbrustoliva il grano prima che s'inventassero i mulini e le macine.

Fortuna. Figlia di Pallante e di Stige, la cui festa era celebrata dai possidenti, ossia da quelli che vivevano senza alcun'arte. Molti templi erano stati dedicati sotto diversi cognomi, cioè di Primigenia, Forte, Virile, Visitatrice, Pubblica, ecc. Catulo per la vittoria riportata contro i Cimbri, giusta il voto che avea fatto, le eresse un nuovo tempio, sulla cui facciata pose, *Fortunæ hujusce diei*. Così quantunque la prima intenzione riguardasse il solo giorno del combattimento, l'iscrizione però era applicabile a ciascun giorno a perpetuità. Nell'anno di Roma 266, Marzio Coriolano avendo ceduto alla deputazione delle matrone romane, il senato edificò un tempio che dedicò alla Fortuna muliebre.

Furinali. Feste per placare Furina, dea delle tempeste e dei fulmini.

Geniali. Giuochi allegri e voluttuosi in onore dei Genj: ogni uomo fin dalla nascita avea un Genio particolare a sua tutela.

Giano. Presiedeva alle feste, e qual portinajo del mondo ne regolava i quattro cardini. Rappresentavasi perciò con un bastone, una chiave e quattro faccie.

Giovenali. Giuochi che si celebravano dalla gioventù la prima volta che si faceva radere la barba.

Giocchi romani. I giuochi più celebri erano quelli che facevansi in giro nelle piazze o negli anfiteatri, i quali per conseguenza erano chiamati *Ludi magni*, *Ludi romani*, o *Ludi circenses*. Quelli in onore di Giove terminavansi con uno splendido banchetto.

Ne' primordj di Roma, ad uno di questi spettacoli essendo concorsi anche i Sabini, seguì il ratto delle donne.

Giuochi votivi. Celebravansi straordinariamente per placare l'ira degli Dei, ai quali attribuivansi i tremuoti, le malattie contagiose, le perdite delle battaglie, ed altre pubbliche disgrazie. Sovente i generali, prima di partire per la guerra, e qualche volta anche nel bollore della battaglia, facevano voti di far celebrare giuochi in onore degli Dei, ove fossero usciti vittoriosi.

Harie. Allegrie per l'equinozio di primavera in onore di Cibele e di Pane, comuni coi Greci.

Incoronazione degli asini (Vedi *Pistore*).

Indigeti. Dei patrij, ossia uomini indigeni deificati, come Romolo ed altri.

Jugale. Attributo di Giunone, che presiedeva ai matrimonj.

Larentali o **Laurentali.** Feste in onore di Acca Laurentia, moglie del pastore Faustulo, la quale nodrì Romolo e Remo; e perchè faceva del suo corpo a tutti copia, fu soprannominata Lupa. Queste feste celebravansi nel Velabro, ove oggidì è San Giorgio.

Lari. Figli di Larunda, Dei tutelari delle strade, delle case, ed in ispecie dei focolari (Vedi *Muta*).

Larunda (Vedi *Muta*).

Lectisternj. Letti attornati da vivande che i sacerdoti preparavano per i simulacri degli Dei. I più sontuosi erano quelli disposti nel Campidoglio pel convito di Giove, Giunone e Minerva. I cibi erano poi goduti dai sovrintendenti ai conviti, chiamati *epulones*.

Lemurie. Feste che celebravansi di notte per le Larve, Fantasmi, ecc. Chiudevansi i templi, perchè ritenevansi giorni di tristo augurio pei contratti di matrimonio.

Liberali. Feste in onore di Bacco, detto anche Libero. Le donne in figure di ninfe ballavano cogli uomini vestiti all'eroica. I giovani liberi (non schiavi) assumevano la toga virile.

Licnapsie, Accensio lucernarum. Tempo in cui cominciavasi a cenare coi lumi. Secondo Grevio, si dovrebbe scrivere *Lycnapsia*, e meglio *Lychnapsia*, da *λύχνος*.

Lucarie, da lucus. Feste nel gran bosco tra la via Salaria ed il Tevere, ove i Romani, vinti dai Galli, si rifuggirono a salvamento.

Lucina. Nome proprio della Luna. Era anche soprannome di Giunone preside ai parti.

Lupercalesi. Feste, secondo alcuni, in onore di Luperca (Vedi *Larentali*); secondo altri in onore di Pane, inventore della zampogna. Facevansi ad uno speco sotto il monte Palatino, ov'era adorato Fauno. I giovani correndo nudi, percuotevano con istaffili di pelle caprina tutti quelli che incontravano. Le donne credendo che queste percosse agevolassero i matrimonj e i parti, non le sfuggivano, anzi presentavano la mano per ricevere il colpo.

Madre degli Dei condotta a Roma. Era Vesta, figlia di Demogorgone, moglie d'Urano, madre di Saturno, conosciuta anche sotto i nomi di Cibele, Berecinzia, Rea, Pale, Opi, ed anche di Madre Idea, dal monte Ida, ov'era onorata con culto particolare. I libri Sibillini dicevano che nessuno straniero avrebbe potuto impossessarsi colle armi dell'Italia, ove la Gran Madre degli Dei, che era a Pessinunte nella Frigia, fosse stata trasportata a Roma. Nel 547 il senato pensò di spedire con cinque quinqueremi un'ambasceria di cinque ragguardevoli personaggi ad Atalo re di Pergamo, onde ottenere il trasporto della dea. Il senato avvisato dell'ottenuta domanda, e del giorno in cui la Gran Madre sarebbe arrivata al Tevere, die' ordine al giovine Scipione di portarsi ad Ostia con tutte le dame romane ad incontrarla e riceverla dalle mani dei sacerdoti di Pessinunte, per indi passarla in quelle delle dame, le quali tutte vollero aver la gloria di portare, fra addobbi, incensi ed acclamazioni dell'affollato popolo, sì prezioso carico fin al monte Palatino, ove fu deposto nel tempio della Vittoria. Era una pietra informe.

Maimactes. Gli Ateniesi, nel mese procelloso di *maemacterion*, celebravano feste in onore di Giove, onde renderlo propizio e ottenerne un mite inverno. Anche i Romani, nel 4° di settembre, porgevano suppliche al cielo, onde facesse cadere moderate piogge ed allontanasse le grandini, i fulmini e le procelle.

Mani. Le anime dei defunti.

Mania (Vedi *Muta*).

Matraliare. Feste alla madre Matuta, detta anche Aurora, Leucotea, Alba, Ino e Fortuna, figliuola di Cadmo, matrigna dei figli che Atamante ebbe da Nefele. A queste feste, nelle quali mangiavansi focacce e torte fatte alla rustica, non potevano aver parte le fantesche.

Matronali. Feste delle donne di casa nel 1° di marzo, cui non prendevano parte i celibi; laonde Orazio: *Martiis cœlebs quid agam calendis?*

Matuta (Vedi *Matraliane*).

Meditrinali. Feste sacre a Mitrina, dea della medicina, nelle quali assaggiavasi il vino nuovo, e faceansi libagioni col vecchio.

Megalesie. Giuochi in onore di Cibele. I sacerdoti nel sacrificare volgevano il capo ed aggiravansi attorno, perchè supponevasi che questa dea facesse andar gli uomini in furore. Rappresentavansi commedie; onde tutte quelle di Terenzio, eccetto gli *Adelfi*, portano l'indicazione *acta ludis megalensibus*.

Mercuriali. Feste de' mercanti in onore di Mercurio, figlio di Giove e di Maja, messaggero dei numi e dio dell'eloquenza.

Moneta, da *monere* (*avvisare*). Soprannome dato a Giunone, cui da Camillo Furio fu dedicato un tempio in occasione che la dea avvisò i Romani del giorno in cui doveva succedere il tremuoto, onde si preparassero alle sue funeste conseguenze.

Muta, detta anche Mania e Larunda; dea madre dei Lari, alla quale fu strappata la lingua per avere scoperta a Giunone l'infedeltà di Giove.

Nettunali. Feste in onore di Nettuno.

Opaliane. Feste in onore della dea Opi. Si faceano profumi con aglio.

Opi. Ninfa compagna e ministra di Cerere.

Opiconsive. Feste alla Terra, moglie di Saturno, *open et consilium ferens*. Non entravano nel tempio di lei che i sacerdoti e le Vestali.

Pacali. Anniversario della consacrazione del tempio della Pace, eretto alle falde del Campidoglio da Augusto, e perfezionato da Agrippa.

Parricida. Anniversario dell'assassinio di Giulio Cesare, padre della patria.

Palilie. Feste de' Pastori, in onore di Pale loro dea, onde ottenere la salute delle pecore e la loro prolificazione. Queste feste celebravansi nel 21 aprile, quando furono gettate le fondamenta di Roma.

Penati. Dei domestici di ciascuna famiglia, da *penus*, provizione necessaria al vitto che si conserva nell'interno delle case.

Pianepsie, così dette dalle fave che si offrivano ad Apollo.

Piscatorj. Giuochi che il pretore dava ogni anno ai pescatori transteverini.

Pistore. Attributo di Giove. In questo giorno, dopo i sacrificj, i fornaj e pistori montati su asini coronati di ghirlande correvano per le vie della città.

Poplifuga. Commemorazione del giorno in cui i Romani, essendo stati il dì innanzi messi in fuga dai Toscani, riportarono sui nemici segnalata vittoria. Vogliono altri che in questo dì si ricordassero altre circostanze, in cui il popolo si rifuggì sull'uno o sull'altro dei colli di Roma.

Porrima e Postversa. Compagne di Carmenta; la prima cantava le cose passate, l'altra le future. Postversa presiedeva anche ai cattivi parti, quando cioè uscivano i piedi prima del capo.

Portunnali. Feste in onore di Portunio, dio marino, custode dei porti, figlio di Atamante e Aurora, conosciuto anche sotto il nome di Melicerto e Palemone.

Prestiti, protettori. Attributo che ciascuna famiglia dava agli Dei Lari da essa fissati a custodire e proteggere la propria casa.

Quinquatrie. Feste in onore di Minerva per cinque giorni: nel primo si facevano de' sacrificj, negli altri quattro i gladiatori si battevano nei teatri.

Quirinali. Feste in onore di Quirino, cognome di Romolo.

Ramali, od Osoforie. Feste in onore di Bacco, nelle quali si portavano in processione tralci di viti, carichi di grappoli.

Ratto delle Sabine (Vedi *Giuochi romani*).

Regifuga. La cacciata dei Re.

Rubigali, o Robigali. Feste istituite da Numa in onore della dea Robigo, affinchè preservasse le biade dalla ruggine. Si sono conservate da noi nelle *Rogazioni*.

Saturnali. Feste in onore di Saturno che presiedeva alla coltura dei campi. A questo dio i sacerdoti sacrificavano col capo scoperto, mentre in tutti gli altri tenevano il capo velato. Nella libertà di tali feste sedevano ad egual posto le varie condizioni di persone; onde Stazio

*Una vescimur, omnis ordo, mensa :
Parvi, femina, plebs, eques, senatus.*

Sementine. Feste in occasione della seminazione dei campi.

Sigillarie. Giorni di visita fra i parenti ed amici, ne' quali scambiavansi immagini, sigilli, piccole strenne. Seguivano immediatamente alle Saturnali.

Sospita, salvatrice o di buona speranza. Attributo di Giunone, alla quale i Consoli sacrificavano onde averne buon consiglio.

Sponsore, malleradore e garante. Attributo di Giove che presiedeva ai contratti nuziali. I Sabini dedicarono un tempio sul monte Quirinale a questo dio, chiamato anche Fidio, Sanco, Semipadre.

Statore. Attributo dato da Romolo a Giove per aver fermata la fuga de' Romani inseguiti dai Sabini, sopra i quali riportarono poi segnalata vittoria.

Summano, da Summus Manium. Cognome di Plutone, cui attribuivansi i fulmini della notte, come a Giove quelli del giorno.

Terminali. Feste del dio Termine, sotto la cui tutela erano i confini dei campi.

Tubilustrium. Giorno destinato a pulire con acque lustrali le trombe sacre a Minerva e a Vulcano, ed a provare il loro suono. Una consimile cerimonia praticasi in oggi per la benedizione delle bandiere.

Vejove. Giove infante, a lato del cui simulacro ponevasi quel d'un agnello. Il suo tempio era al sacro querceto, ossia al bosco dell'asilo pei delinquenti.

Vertunno. Dio italico corrispondente al greco Proteo; amante di Pomona, che si cambiava in tutte le forme, e sotto la cui tutela erano i frutti degli alberi.

Vestaliane. Feste in onore di Vesta, figlia di Saturno e della Terra, inventrice del fuoco, e dea della castità.

Vinalie. Feste che si celebravano due volte all'anno, in onore di Giove e Venere; la prima nel 25 aprile, quando si spillavano i vini nuovi; l'altra nel 19 agosto, per ottenere un tempo propizio alla vendemmia.

Vittoria. Figlia dello Stige e di Pallante. Giove, in premio dell'assistenza prestatagli da lei nella guerra contro i Giganti, ordinò che quegli Dei che avesser giurato per Stige madre di Vittoria, non potessero più bere il nettare, ove avessero infranto il giuramento. Durante la guerra dei Sanniti, i Romani fabbricarono un tempio a questa divinità, in onore della quale Silla institui dei giuochi. Nel tempio di Giove Capitolino venne deposta la famosa statua d'oro di lei, pesante libbre 320, stata ai Romani mandata in dono da Gerone re di Siracusa.

Vitulazioni. Feste in onore di Vitula, dea delle allegrie e della vita.

Volpi. Dopo le corse dei cavalli si facevano correre le volpi con sarmenti accesi alle code.

Volturnali. Feste in onore di Volturmo dio del Tevere.

Vulcanali. Feste nel Circo massimo, cioè nell'anfiteatro di Tarquinio, in onore di Vulcano, dio del fuoco e delle fucine. I suoi fabbri, chiamati Ciclopi, erano giganti con un sol occhio in fronte, e fabbricavano i fulmini e le armature per Giove e per altri numi.

Noi abbiamo in queste spiegazioni riferito e le favole e le interpretazioni degli scrittori di fasti; lasciando ai nostri lettori la cura di correggerle colle ben diverse che esibimmo nella Storia Universale.

§ 24. — Riforma gregoriana del calendario.

La difficoltà de' calendarij venne in ogni tempo dalle feste solari e lunari. Le prime erano fisse, mobili le altre; e si fatica a stabilire la coincidenza fra i movimenti dei due astri. Ne conseguì, fra i popoli meno avanzati, un gran disordine nel quadro delle

feste: i più colti riuscirono a collocare solennità annuali alle congiunzioni ed opposizioni di certe lune. Il problema restò viepiù complicato da altri periodi particolari, come le none o le settimane, che non dividono esattamente nè il mese nè l'anno.

Sosigene, astronomo d'Alessandria, principale autore della riforma giuliana, fissò l'equinozio di primavera al 25 marzo: ma la differenza di undici minuti e dodici secondi fra l'anno suo e il vero, ogni centoventinove anni faceva precedere d'un giorno esso equinozio, sicchè al tempo del concilio di Nicea (325) cadeva al 23 marzo. Già agli antichi Ebrei, che rozzamente regolavano l'anno secondo le lune, era stato cagione di darvi miglior ordine la celebrazione delle feste: imperocchè a Pasqua doveano essi mangiare l'agnello pasquale, e offrir le primizie dell'orzo; a Pentecoste, due pani fatti col frumento nuovo; le solennità de' Tabernacoli doveano succedere dopo finita la vendemmia e raccolti gli ulivi: era duque necessaria l'intercalazione acciocchè tornassero tali feste in tempi da poter consumare quei riti. Per egual modo il doversi celebrare la Pasqua nel plenilunio che succede all'equinozio di primavera, fece che i Cristiani possessero mente all'accennata variazione, della quale i Padri, radunati nel concilio Niceno, non seppero trovar la ragione.

Nel 1257, la precessione era di undici giorni: tre anni dopo, l'astronomo inglese Giovanni di Sacrobosco avvertiva la necessità d'una riforma; alcuni la tentarono nel secolo xiv, principalmente Pier Filomena, Nicolò Gregora e Isacco Argira: se ne trattò pure nel concilio di Costanza del 1414, e in quel di Basilea nel 1456 e 1459, senza effetto. Papa Sisto IV, pensandovi efficacemente, chiamò a Roma il celebre astronomo Giovanni Regiomontano; ma questi morì nel 1476, appena messa mano all'opera. Si tornò ad avvisare gli errori del calendario giuliano nel concilio Lateranese nel 1517; poi in quel di Trento, il quale ordinò la riforma. Molti scritti uscirono allora in proposito, fin che Gregorio XIII, convocati a Roma i personaggi più versati in tali studj, occupò dieci anni a discutere le varie formole a ciò presentategli, singolarmente dal perugino Ignazio Danti domenicano, autore del gnomone di San Petronio a Bologna, e dal gesuita Cristoforo Clavio di Bambergia. Intanto Luigi Lilio, medico calabrese di nessun nome, ideava il metodo più spedito a corregger l'errore: ma morto prima di darvi compimento, suo fratello Antonio terminò il lavoro e l'offerse al pontefice, che nel 1577 ne mandò copia a tutti i principi, alle repubbliche e alle accademie cattoliche. Avutane l'approvazione, Gregorio pubblicò il nuovo calendario l'anno 1582, sopprimendo dieci giorni tra il 5 e il 15 ottobre. In esso l'anno è fissato a 365 giorni, 5 ore, 49'; e che, ogni quattro anni, uno sia bisestile, tranne il quarto secolare come fu il 1800. Questa correzione s'approssima tanto al vero, che sol dopo 4238 anni i minuti residui sommeranno ad un intero giorno, di cui sarà preceduto l'equinozio. Chi allora vivrà ci preveda.

Per rispetto all'abitudine, il calendario gregoriano lasciò sussistere la divisione del giuliano in mesi capricciosamente lunghi di 30 o di 31 giorno; e il cominciar l'anno circa otto giorni dopo il solstizio, in modo che il principio dei mesi non corrisponde coll'entrar del sole nei varj segni dello zodiaco. E semplicità e naturalezza e venustà si sarebbe potuto ottenere cominciando l'anno col giorno solstiziale, e facendo i mesi alternamente di 30 e di 31 giorno, eccetto l'ultimo di 29, e di 30 nei bisestili; o meglio ancora, facendo di 31 giorno i mesi tra l'equinozio primaverile e l'autunnale, di 30 gli altri, e scemo il dicembre; col che i principj dei mesi avrebbero combinato quasi appunto coll'ingresso del sole ne' segni dello zodiaco.

Però il calendario gregoriano, dopo viva opposizione, fu adottato da tutti gli Europei. Primi per la bolla papale lo accettarono i cattolici Francesi, Italiani, Spagnuoli, Portoghesi; gli Ungheresi nel 1587; l'anno avanti i Polacchi; nel 1699 gli Stati protestanti di Germania; nel 1700 l'Olanda, la Danimarca e quasi tutta la Svizzera; gl'Inglese nel 1752; l'anno seguente gli Svedesi; ed oggimai tutti gli Europei, eccetto i Greci e i Russi che, serbandò il *vecchio stile*, aumentano un giorno ogni 128 anni, ed ora sono in ritardo di dodici giorni.

Vuolsi ricordare che i Persiani nel secolo xi fecero una riforma di grand'esattezza; poichè nel periodo di 33 anni intercalavano l'anno 4°, 8°, 12°, 16°, 20°, 24°, 28°, 55°, come usano tuttora i Copti.

Presso i Messicai trovossi l'anno di 365 giorni, distribuito in 18 mesi di 20 giorni,

più 5 epagomeni; e poichè dividevano anche l'anno in periodi di 15 giorni, corrispondenti alle nostre settimane, un di questi aggiungevano al fine del 52 anno, col che rimettevano la concordanza fra l'anno civile e l'astronomico.

§ 25 — Metodo per trovare le feste mobili.

Resta ora che assegniamo il modo di trovar la pasqua d'ogni anno; il che costituisce la chiave di tutte le feste mobili.

Per calcolare il giorno di pasqua richiedevasi una volta il concorso di molti cicli e simboli, com'erano l'epatta, il numero d'oro, il ciclo solare, la lettera domenicale; e tuttora, per abitudine, si trovano registrate queste nei calendarj; ma sono resi affatto inutili dalla formola scoperta nel 1800 da Gauss professore di Gottinga, di cui, dice Delambre, le poche linee suppliscono all'enorme volume di Clavio di 700 pagine in-folio. Eccola:

Proposto l'anno di cui vuolsi cercar la pasqua, dividasi per 19, e sia a l'avanzo.

Dividasi il numero stesso per 4, e sia b il residuo.

Dividasi ancora per 7, e sia c il residuo.

Poi $19a + m$ dividasi per 50, e sia d il residuo.

Poi $2b + 4c + 6d + n$ dividasi per 7, e sia e l'avanzo.

La pasqua nell'anno cercato sarà:

$$\begin{aligned} & \text{ai } 22 + d + e \text{ di marzo,} \\ & \text{o ai } d + e - 9 \text{ di aprile.} \end{aligned}$$

Spieghiamo il valore della m ed n . Se l'anno proposto è anteriore alla correzione gregoriana, cioè al 1582, o se si riferisce a paese dove essa correzione non sia o non fosse ancora ricevuta, $m = 15$; $n = 6$.

In paesi e in tempi ove sia stata fatta l'emendazione, il loro valore è rappresentato dalla seguente tabella:

Dal 1582	al 1699	$m = 22$	$n = 3$
1700	1799	23	5
1800	1899	23	4
1900	1999	24	5

Esempio: Si cerchi in che giorno sarà la pasqua nel 1865.

Divido 1865 : 19, ed ho il residuo 5

: 4 " 1

: 7 " 5

$19 \times 3 + 23 = 80 : 50 = 2$ col residuo 20,

$2 + 12 + 120 + 4 = 228 : 7 = 52$ col residuo 4.

Avrem dunque la pasqua ai $22 + 20 + 4$, cioè 46 di marzo, vale a dire ai 15 aprile; ossia ai $20 + 4 - 9$ aprile, cioè ancora ai 15.

Qualora uscisse il 26 aprile, bisogna sottrarre una settimana, cioè portar la pasqua ai 19.

Trovata la pasqua, si han le altre feste mobili. Il 64 giorno avanti pasqua è la settuagesima; la domenica dopo questa è la sessagesima; indi la quinquagesima: il mercoledì seguente è il di delle ceneri alla romana; poi vien la domenica di quaresima; quaranta giorni dopo di pasqua si ha l'ascensione; dopo altri dieci la pentecoste; e nel sessantuno il *Corpus Domini*. L'avvento comincia la domenica che cade fra il 27 novembre inclusive, e il 3 dicembre inclusive anch'esso: l'avvento ambrosiano precede di due settimane. Le tempora d'autunno sono il mercoledì, venerdì e sabbato immediatamente posteriori al 14 settembre.

Corre vulgarmente l'opinione che una legge vietò ai Cristiani di celebrar la pasqua il giorno stesso che gli Ebrei, e ciò è scritto in diversi libri. Pure tal legge non sussiste, nè fu messa in pratica mai. Papa Vittore decretò bensì che la pasqua non si celebrasse in qualunque giorno della settimana, come sogliono gli Ebrei, ma sempre in domenica. Anzi l'anno seguente a quel del concilio di Nicea, cioè il 326, la pasqua dei Cristiani

coincideva con quella degli Ebrei, e fu celebrata senza ostacolo di sorta. Altrettanto accadde il 1602 e il 1609, poi il 1805, il 1825; e nel secolo seguente avverrà il 1903, 1923, 1927, 1954, 1981.

In questi anni la pasqua cadde o cadrà in domenica, e nel giorno appunto del plenilunio. Erra dunque chi crede sia ordinato che quando la luna si compisce in domenica, abbia a trasportarsi la pasqua alla domenica seguente. Al contrario il concilio Niceno dichiara che in tal caso la domenica è eminentemente opportuna a questa solennità. E per vero, il trasferirla recherebbe la pasqua al 22° giorno della luna, cioè all'ultimo suo quarto, ciò che sarebbe in precisa contraddizione colla volontà de' concilj. Nel secolo corrente la pasqua fu o sarà in giorno di plenilunio gli anni 1802, 1805, 1818, 1822, 1825, 1829, 1842, 1845, 1869, 1875.

Sarebbe per certo un miglioramento se si rendesse stabile la festa di pasqua come le altre, e la Chiesa *id, suo jure utens, libere facere possit* (*Romani calendarii a Gregorio XIII p. m. restituti explicatio per CHRISTOPHORUM CLAVIUM*. Roma 1603). Oltre però l'antica consuetudine, grand'ostacolo ad ogni innovazione, la Chiesa volle conservar mobile questa festa *propter sacramentum et recondita mysteria quæ in hujusmodi celebratione paschæ resurrectionis dominicæ includuntur*.

§ 26. — Di alcune date ecclesiastiche.

La pietà del medioevo, che associava ad ogni evento idee religiose, distinse spesso le epoche col nome del santo che commemoravasi nel giorno in cui accadde ciascun fatto. Così dicevasi che nel dì di san Lorenzo Ottone trionfò degli Ungheri; che a sant'Agnese fu sconfitto Lodrisio Visconti; che a san Sisinio i collegati Lombardi vinsero a Legnano . . .

E carte ed atti sono spesso notati con forme desunte da usi ecclesiastici; come il santo, ovvero le feste correnti, o l'evangelio che leggevasi quella domenica, ovvero le prime parole dell'introito della messa; il quale stile dura tuttavia per contrassegnare le domeniche di quaresima.

Soggiungiamo qui alcune di simili date:

A. D., ante diem, ad diem, e fors'anche *post diem*. Il giorno medesimo indicato dalla cifra.

Ammalato di trentott'anni. Il venerdì della prima settimana di quaresima.

Anastasimus. Giorno di pasqua presso i Greci.

Antipascha. La seconda domenica dopo pasqua pei Greci, e la prima per noi.

Apparitio Domini. Il 6 gennaio.

Baptisterium. Nome che danno gli Armeni all'Epifania.

Benedicta. Il giorno della Trinità, dalla prima parola dell'introito.

Bohordicum. La prima e seconda domenica di quaresima, da una giostra con bastoni che in essa costumavasi.

Bordæ, Brandones, Buræ. La prima domenica di quaresima e tutta la settimana.

Broncheria. La domenica delle palme; e anche *Osanna, Pascha competentium, Pascha florum*.

Calenes, Calendes, Chalendes. Il giorno di natale in Provenza.

Candela. La terza parte della notte, che divideasi in tre candele.

Candelatio, Candelaria. Il dì della candelaja, ossia della purificazione, 2 febbrajo; e anche *Pentthesis* presso i Greci.

Capitilavium. La domenica delle palme, in cui lavavasi il capo ai battezzandi.

Caput jejunii. Le Ceneri.

Carementranum, Caremprenium, Quadresmentanum, Carementrant. Il martedì grasso; e anche *Carnicapium, Carniplarium*.

Carniprivium. Il primo giorno di quaresima, e talvolta la domenica di settuagesima.

Charitas Dei. La pentecoste.

Cheretismus. L'annunziazione della B. V.

Cieco-nato. Il mercoledì della quarta settimana di quaresima.

Clausum Pascha. La domenica in albis, cioè la prima domenica dopo pasqua di risurrezione.

Clausum Pentecostes. La festa della Trinità.

Cena Domini. Il giovedì santo; e anche *Natalis calicis, Dies absolutionis.*

Consiglio degli Ebrei. Il venerdì avanti la domenica delle palme.

Correzione fraterna. Il martedì della terza settimana di quaresima.

Cruces nigrae. Processione di san Marco.

Dæmon mutus. La terza domenica di quaresima.

Depositio. Il giorno della morte d'un santo non martire.

Dies adoratus. Il venerdì santo.

Dies animarum. Il 2 novembre.

Dies ægyptiaci, giorni creduti infausti. *Dies pingues,* i giorni grassi. *Dies sancti,* la quaresima.

Dies felicissimus. Il giorno di pasqua; e anche *Solemnitas solemnitatum.*

Dies mysteriorum. Il giovedì santo nella Siria e presso altri popoli del Levante. *Viduum,* nel Nord.

Divisio Apostolorum. Il 15 luglio.

Domenica del Buon Pastore. La seconda domenica dopo pasqua.

Domenica prima che Dio fosse venduto. La sera delle Palme.

Dominica Asoti, ossia del Figliuol prodigo. La settuagesima presso i Greci.

Dominica di carne levatio. La domenica di quaresima presso coloro che cominciano il digiuno nel mercoledì che vien dopo questa domenica.

Dominica misericordiæ. La quarta domenica dopo pentecoste presso i Latini, prima del XII secolo.

Dominica rosæ, Dominica rosata. La domenica dell'ottava dell'ascensione, in cui il pontefice benedice una rosa d'oro e la manda in dono.

Dominica vacans. Nella Chiesa latina le due domeniche fra natale e l'epifania: così dicevansi *Dominicæ vacantes* le domeniche che seguono i sabbati delle quattro tempora e dell'ordinazione.

Feria calida; la fiera calda o di san Giovanni Battista a Troyes in Sciampagna. *Feria frigida;* la fiera del 1° ottobre nella medesima città.

Festa paschalia. La natività, la risurrezione e la pentecoste presso gli autori ecclesiastici greci e latini.

Festum asinorum. Il 25 dicembre a Rouen; il 14 gennajo a Beauvais.

Festum architriclini. La seconda domenica dopo l'epifania.

Festum campanarum. Il 25 marzo in alcune provincie della Francia.

Festum herbarum. L'assunzione della B. V.; e anche *Pausatio Sanctæ Mariæ.*

Festum primitiarum, o *primitivum.* Il 1° agosto.

Festum stellæ. Il 6 gennajo.

Festum evangelismi. La quinta domenica dopo pasqua.

Festum stultorum. Il 1° gennajo in molte città della Francia.

Festum valletorum. La domenica dopo san Dionigi.

Genethiacus dies constantinopolitanæ urbis. L'11 maggio.

Giouli. È il nome che dà Beda ai due mesi di dicembre e gennajo, perchè nell'anno lunisolare degli antichi Anglo-sassoni il solstizio cadeva ora nell'uno ora nell'altro mese.

Hebdomada expectationis. La settimana dopo l'ascensione.

Hebdomada magna, o *muta,* o *authentica,* o *crucis,* o *indulgentiæ.* La settimana santa.

Hebdomas diacnesima. La prima settimana di pasqua presso i Greci.

Hypanti, Hypante, Hypanta in latino *Occursus.* La presentazione al tempio di N. S.

Indictum. La fiera del *Lendit,* in commemorazione di san Dionigi in Francia.

Lætare. La quarta domenica di quaresima, dalla prima voce dell'introito.

Lardarium. Il martedì grasso nel Limosino.

Martror. L'ognissanti nelle carte di Linguadoca.

Marzache. Così chiamano alcuni autori francesi l'annunciazione della B. V., perchè cade nel 25 di marzo.

Mensis intrans, introiens. I primi sedici giorni d'un mese di 31 giorno, e i quindici primi d'un mese di 30. *Mensis exiens, astans, stans, restans,* gli ultimi quindici giorni

del mese, retrogredendo nel contare. Così *Actum tertia die exeunte mense septembri* significa il 28 settembre.

Mensis fenalis, luglio. *Mensis magnus*, giugno. *Mensis messionum*, cioè della ricolta, agosto. *Mensis novarum*, aprile. *Mensis purgatorius*, febbraio.

Nox sacrata. La vigilia di pasqua.

Oleries. Così chiamansi in Francia gli ultimi sette giorni dell'avvento, dalle antifone che si cantano ai vesperi in questi dì, e che tutte cominciano per O.

Octava infantium. Così chiama sant'Agostino la domenica nell'ottava di pasqua.

Ommes gentes. La settima domenica dopo pentecoste, dalle prime parole dell'introito.

Parasceve. Il venerdì santo, e talvolta i venerdì di ciascuna settimana.

Pascha rosarum. La pentecoste.

Pasqua comunicante, o *scomunicante*. Il giorno di pasqua in una carta di Carlo VI di Francia, del 1387.

Pasqua di natale. Il giorno dell'epifania.

Petrus in gula Augusti. San Pietro in vincoli.

Puerperium. Il 26 dicembre presso i Greci e i Moscoviti.

Quasi modo. La domenica *in albis*, dalle prime voci dell'introito.

Quindena, *quinquenna Pasche* o *Pentecostes*. Gli otto giorni prima, e gli otto dopo pasqua o pentecoste.

Quintana. La prima domenica di quaresima; e anche *Quadragesima intrans*.

Reddite que sunt Cæsaris Cæsari. La vigesimaseconda domenica dopo pentecoste.

Relatio pueri Jesu de Agypto. Il 7 gennajo.

Sabbatum Achatisti. Il sabbato della quinta settimana di quaresima presso i Greci.

Sabbatum luminum, o *magnum*. Il sabbato santo.

Septimana penosa. La settimana santa.

Sitientes. Il sabbato avanti la domenica di Passione, dalla prima voce dell'introito.

Tessaracoste. La quaresima presso i Greci.

Thore-maneth, luna di Thor. Gennajo per gli Svedesi, marzo per i Danesi.

Theophania. Feste di natale e dell'epifania, che in Oriente, nei primi secoli, si celebravano insieme il 6 gennajo.

§ 27. — Calendario greco, arabo e turco.

Quelli che usano tuttavia l'anno giuliano, che sono i Russi, gli Armeni, i Greci, e gli altri Greci scismatici sparsi in Ungheria, Transilvania, Illiria, Gallizia, in questo secolo sono in ritardo di 12 giorni; cosicchè il loro 4 gennajo corrisponde al 15 gennajo nostro.

Gli Arabi avevano imparato dagli Ebrei ad intercalar un mese ogni secondo o terzo anno per ridurre gli anni loro lunari a solari. Maometto nell'ultimo suo viaggio alla Mecca (652) vietò tale intercalazione, e scrisse nel Corano, cap. ix, § 36: « Quando l'Onnipotente creò cielo e terra, fissò l'anno di dodici corsi di luna, e questo numero « fu scritto nel libro santo. Quattro di essi mesi sono sacri: tal è la fede. Fuggite « sempre l'iniquità, ma in questi mesi specialmente; non trascurate però di combat- « tere gl'idolatri. Dio è con quelli che lo temono ed obbediscono ».

Restò dunque l'anno lunare, per modo che il tempo del pellegrinaggio e del digiuno fa il giro di tutte le stagioni, e di grave incomodo riesce a quelli che vogliono legalmente astenersi da ogni cibo e bevanda fin al tramonto, quando il mese di ramadan cade in estate.

L'anno maomettano è quindi di 354 giorni, 8 ore, 48 minuti. 30 anni lunari sommano 10,651 giorni. In questo ciclo di 30 anni ve n'ha 11 embolismatici di 355 giorni, formati con quell'avanzo di ore; e sono il 2, 5, 7, 10, 13, 16, 18, 21, 24, 26, 29. Anticipando ogni anno di 11 giorni, in 33 anni solari il capo d'anno arabo passa per le quattro stagioni, e raggiunge press'a poco il nostro.

Significativi sono i nomi dei loro mesi:

1. *Moharram* di 30 giorni, vuol dire *mese sacro*; e in esso era proibita ogni ostilità. Ai 10 i Siiti commemorano la morte d'Hossein figlio d'Alì, nipote di Maometto.

2. *Sefer* di 29 giorni, cioè *mese della partenza*; nel quale gli Arabi antichi uscivano alle corriere. Il 26 è di penitenza, detto della tromba per la fine del mondo.

5. *Rabi al-Eurvel* o *Rabiè I*, di giorni 50, *mese di primavera*, quando ancora faceasi l'intercalazione. Nel 1 festeggiasi la fuga di Maometto: agli 11 dai Sunniti, e ai 12 dai Siiti la sua natività.

4. *Rabi al-Ettsang* o *Rabiè II*, di giorni 29, significa *seconda primavera*.

5. *Jomadah al-Eurvel*, o *Giumadi I*, di 50 giorni; e

6. *Jomadah al-Ettsang*, o *Giumadi II*, di 29; cioè *primo e secondo mese dei ghiacci*.

7. *Rageb*, di 30 giorni, *mese desiderabile*, perchè sospendevansi le corse e celebravansi molte feste. Nella notte del 5 si commemora la concezione del Profeta.

8. *Sciaban*, di 29 giorni, *germoglio degli alberi*.

9. *Ramadan*, di 30 giorni, cioè *caldo struggitore*. Ora è dedicato al digiuno.

10. *Sciual*, di 29 giorni, *accoppiamento dei camelli*. Nel primo di rompesi il digiuno, e si festeggia coi due seguenti.

11. *Dulcaada*, di 30 giorni, cioè *riposo*; in cui tornavano ai ricoveri invernali.

12. *Dulage*, di 29 giorni, e di 30 quando l'anno sia embolismatico. Trae il nome da *adqe* pellegrinaggio.

Nell'astronomia però i Maomettani vagliansi dell'anno solare, e denominano i mesi dai segni dello zodiaco. I *takuin* dei Turchi segnano i gradi di longitudine d'ogni provincia e città per trovare l'ora precisa delle preghiere canoniche.

§ 28. — Calendario ebraico.

Dapprima gli Ebrei cominciarono l'anno civile al solstizio d'estate o all'equinozio d'autunno: ma essendosi liberati dalla schiavitù d'Egitto verso l'equinozio di primavera, nel mese di Nisan, cominciarono di là il loro anno religioso. Però il loro anno non appoggiavasi a verun calcolo astronomico; quando vedevano la luna nuova, contavano un mese nuovo (*neomenia*); e perciò i mesi erano ora di 29 ora di 30 giorni. Per mettere poi queste imperfette lunazioni in concordia coll'anno solare, aggiungevano un mese intercalare (*Ve-Adar*). A tale riscontro erano obbligati dalla natura delle lor feste, dovendosi a pasqua offrire gli agnelli neonati e le primizie dell'orzo; a pentecoste le primizie del frumento; alla festa de' tabernacoli la vendemmia e il raccolto degli ulivi. Pare che dal 500 av. C. introducessero un ciclo di 24 anni.

Gli Ebrei computano dalla creazione del mondo, e dalle principali epoche della loro storia. Onde l'anno corrente 1858 è

Dalla creazione	5618
Dal diluvio	5962
Dalla nascita d'Abramo	5670
" d'Isacco	5570
" di Giacobbe	5510
Dalla migrazione in Egitto	5580
Dalla nascita di Mosè	3250
Dall'uscita d'Egitto e promulgazion della legge	3170
Dalla fabbrica del primo tempio	2690
Dalla sua distruzione	2280
Dalla fabbrica del secondo tempio	2210
Dalla sua distruzione	1790
Dalla compilazione della Misna	1717
" del Talmud	1534

Nei loro calendarj ogni sabbato è notato colla parola iniziale della lezione del Pentateuco che deve leggersi in quel dì. I nomi dei loro mesi non hanno significato nella lingua ebraica, onde sono a credere importati da altra favella.

Ecco un sunto del calendario ebraico. L'asterisco * indica le feste, le mezze feste e i digiuni tuttora in vigore fra gl'Israeliti: il resto appartiene alla storia.

Nisan. — 1. Morte dei figli di Aronne; digiuno. — 10. Morte di Maria, sorella di Mosè; digiuno. Scelta dell'agnello pasquale. — 14. S'immola l'agnello pasquale tra i due vespri. — 15. * Pasqua (*pessah*), o festa degli azzimi per otto giorni. — 16. Oblazione nel tempio della manna (*homer*) d'orzo primaticcio. — 26. Morte di Giosuè figlio di Nun; digiuno. — In questo mese domandano le piogge primaverili. I digiuni che cadono in sabato, sono differiti al domani.

Jar. — 10. Morte di Eli e de' figli suoi. Presa dell'arca santa; digiuno. — 14. * Seconda pasqua per quelli che non poterono celebrarla il mese precedente. — 18. Mezza festa per la cessazione di un morbo che colpì parecchi insigni dottori del Talmud. — 25. Simone s'impadronisce di Gaza; festa. — 28. Morte di Samuele profeta; digiuno.

Sivan. — 6. * Pentecoste secondo i Talmudici; o festa delle settimane, cioè le sette a computare dal domani di pasqua. Si commemora la promulgazione della legge sul Sinai. Primizie del frumento. — 12. Pentecoste secondo i Caraiti. — 25. Scisma di Geroboamo; digiuno. — 25. Uccisione di Simeone figlio di Gamaliel, d'Ismaele figlio d'Eliseo, e di Anani Sagan, vale a dire secondo dopo il sommo sacerdote; digiuno. — 27. Uccisione del rabbino Anania; digiuno.

Thamuz. — 17. * Le tavole della legge infrante da Mosè. Epistemon (Manasse) abbruciò la legge, e pose un idolo nel tempio. Cessa il sacrificio perpetuo (*juge*); digiuno.

Av. — 1. Morte di Aronne; digiuno. — 9. * Decreto divino, ai tempi di Mosè, che i loro padri d'allora più non entrassero nella terra di promessa. Il tempio di Gerusalemme dato alle fiamme prima da' Caldei, poscia dai Romani; digiuno. — 15. * Mezza festa per la calma dei mali cominciati ai 9. — 18. Digiuno per essersi estinta la lampada vespertina ai tempi di Acaz. — 21. *Xylophoria*: festa in cui portano al tempio le legna pei sacrificj. Offerta d'ogni specie di legno primaticcio (Altri interpreti collocano questa festa nel mese seguente).

Elul. — 7. Dedicaazione delle mura di Gerusalemme per Neemia. — 17. Morte degli esploratori che diffamarono la terra promessa; digiuno. — 29. Si contano i capi d'armamento di un anno, per offrirne le decime al Signore al principio dell'anno, cioè alla neomenia Thisri.

Thisri. — 1. * *Ròs-haschanà*, capo d'anno civile. Festa delle trombe per due giorni, celebri in memoria della creazione dell'uomo. — 3. * Digiuno per la morte di Godolia e Giudei ch'erano con esso in Masfa. — 5. Strage di venti Israeliti; il rabbino Achiba muore in carcere; digiuno. — 7. Vitello d'oro, per cui i loro padri vennero condannati al ferro e alla fame; digiuno. — 10. * Gran digiuno delle espiazioni (*kippurim*), unico comandato dalla legge, *Lev.* xxiii, 27; e si fa anche in sabato. — 15. * Festa dei tabernacoli (*Scenopegia*), che si solennizza per nove giorni, in memoria delle tende sotto cui i padri loro riposarono nel deserto. — 21. * Festa del grande Osanna, ossia dei rami, in cui portano nel tempio rami di palme o di salici. — 25. * Letizia della legge, per la compita e ricominciata lettura del Pentateuco. Festa dell'alleanza. Dedicaazione del tempio per Salomone.

Marchesvan. — 7. Sedecia re accecato, e i suoi figli uccisi da Nabucodonosor; digiuno (Scaligero porta questo anniversario ai 7 del mese seguente). — In questo mese gli Ebrei pregano nuovamente per la pioggia.

Chislev. — 7. Gioachino re arde il libro scritto da Baruch, dettante Geremia; digiuno (Muller e Seldeno portano questo digiuno ai 28). Morte di Erode. — 21. Festa del monte Garizim. — 25. * Mezza festa dei lumi (*Enenia*) per otto giorni. Giuda consacra il tempio profanato da Antioco.

Tebet. — 8. Digiuno per la versione della Bibbia fatta dai LXX; per tre giorni le

tenebre coprirebbero tutta la terra. — 9. Digiuno, di cui s'ignora il motivo. Vogliono alcuni che in questo di sia morto Esdra. — 10. * Gerosolima assediata da Nabucodonosor; digiuno.

Sevath. — 5. Morte dei senjori coetanei di Giosuè; digiuno (Lamy lo porta al giorno 8). — 15. * Capo d'anno degli alberi, cioè la rinnovata vegetazione nei climi di Palestina. — 23. Congiura delle tribù contro quella di Beniamin per la concubina violata in Gabaa, e per l'idolo di Mica; digiuno. — 29. Morte di Antioco Epifane.

Adar. — 7. Morte di Mosè; digiuno. — 9. Cominciano le gare delle scuole di Sciammai e di Illel. — 15. * Digiuno d'Ester. Giorno di Nicanore. — 14. * Giorno di Mardocheo. Festa maggiore delle sorti (*purim*) gettate da Aman. — 15. * Festa minore delle sorti gettate in Susa. In questi giorni gli Ebrei fanno carnasciale. — 23. Dedica-zione del tempio per Zorobabele. — 28. Revoca dell'editto di Antioco.

Negli anni embolismici il mese di Adar non ha digiuni e feste, tranne i sabbati e i Purim, che in questi anni si celebrano due volte, nel 14 e 15 di Adar (festa minore), e nel 14 e 15 di Ve-Adar (festa maggiore).

§ 29. — Calendario repubblicano.

Benchè il calendario della Repubblica francese breve durasse, sono con esso indicati grandiosi accidenti dell'età nostra, e molti atti, istrumenti, fedì di morte o nascita di persone or nel meglio dell'età. Merita dunque se ne faccia menzione.

Col 22 settembre 1792, in cui fu proclamata detta repubblica, si promulgò una nuova era, che fu poi abolita col 1° gennajo 1806. Contava gli anni da esso 1792, cominciandoli la mezzanotte del giorno che succede all'equinozio vero d'autunno per l'osservatorio di Parigi. Qui pure si volle introdurre l'uniformità e l'euritmia, perfino nella desinenza delle denominazioni. Pertanto i mesi erano

Autunnali	}	Vendemmiale		Primaverili	}	Germile
		Brumale				Fiorile
		Glaciale				Pratile
Invernali	}	Nevoso		Estivi	}	Messidoro
		Piovosio				Termidoro
		Ventoso				Fruttidoro

ciascun mese di 30 giorni, divisi in tre decadi; e 3 o 6 giorni *complementari* aggiun-gevansi al fine. I giorni denominavansi *primidi, duodi, tridi, quartidi, ecc.*: il *decadi* dovea essere di riposo.

L'anno vii avrebbe dovuto esser comune, secondo l'ordine gregoriano: avendolo fatto bisestile, si alterò la corrispondenza coll'anno nostro.

Occorrendo spesso di cercare tal corrispondenza, l'offriremo qui appresso:

MESI REPUBBLICANI	MESI GREGORIANI	AN. I. 1792-1793	AN. II. 1793-1794	AN. III. 1° sestile 1794-1795	AN. IV. 1795-1796	AN. V. 1796-1797
Vendemmiale						
Primidi 1	Settembre, 30 g.	22 Sab.	22 D.	22 L.	23 Mer.	22 G.
Decadi 10	L.	Mar.	Mer.	V.	S.
Decadi 20	G.	V.	S.	L.	Mar.
Decadi 30	Ottobre, 31 g.	21 D.	21 L.	21 Mar.	22 G.	21 V.
Brumale						
Primidi 1	Ottobre, 31 g.	22 L.	22 Mar.	22 Mer.	23 V.	22 S.
Decadi 10	Mer.	G.	V.	D.	L.
Decadi 20	S.	D.	L.	Mer.	G.
Decadi 30	Novembre, 30 g.	20 Mar.	20 Mer.	20 G.	21 S.	20 D.
Glaciale						
Primidi 1	Novembre, 30 g.	21 Mer.	21 G.	21 V.	22 D.	21 L.
Decadi 10	V.	S.	D.	Mar.	Mer.
Decadi 20	L.	Mar.	Mer.	V.	S.
Decadi 30	Dicembre, 31 g.	20 G.	20 V.	20 S.	21 L.	20 Mar.
Nevoso						
Primidi 1	Dicembre, 31 g.	21 V.	21 S.	21 D.	22 Mar.	21 Mar.
Decadi 10	D.	L.	Mar.	G.	V.
Decadi 20	Mer.	G.	V.	D.	L.
Decadi 30	Gennajo, 31 g.	19 S.	19 D.	19 L.	20 Mer.	19 G.
Piovoso						
Primidi 1	Gennajo, 31 g.	20 D.	20 L.	20 Mar.	21 G.	20 V.
Decadi 10	Mar.	Mer.	G.	S.	D.
Decadi 20	V.	S.	D.	Mar.	Mer.
Decadi 30	Febb., 28 o 29 g.	18 L.	18 Mar.	18 Mer.	19 V.	18 S.
Ventoso						
Primidi 1	Febb., 28 o 29 g.	19 Mer.	19 Mer.	19 G.	20 S.	19 D.
Decadi 10	G.	V.	S.	L.	Mar.
Decadi 20	D.	L.	Mar.	G.	V.
Decadi 30	Marzo, 31 giorni	20 Mer.	20 G.	20 V.	20 D.	20 L.
Germile						
Primidi 1	Marzo, 31 giorni	21 G.	21 V.	21 S.	21 L.	21 Mar.
Decadi 10	S.	D.	L.	Mer.	G.
Decadi 20	Mar.	Mer.	G.	S.	D.
Decadi 30	Aprile, 30 giorni	19 V.	19 S.	19 D.	19 Mar.	19 Mer.

AN. VI. 1797-1798	AN. VII. 2° sestile 1798-1799	AN. VIII. 1799-1800	AN. IX. 1800-1801	AN. X. 1801-1802	AN. XI. 3° sestile 1802-1805	AN. XII. 1805-1804	AN. XIII. 1804-1805	AN. XIV. 1805-1806
22 V. D. Mer. 21 S.	22 S. L. G. 21 D.	23 L. Mer. S. 22 Mar.	23 Mar. G. D. 22 Mer.	23 Mer. V. L. 22 G.	23 G. S. Mar. 22 V.	24 S. L. G. 23 D.	23 D. Mar. V. 22 L.	23 L. Mer. S. 22 Mar.
22 D. Mar. V. 20 L.	22 L. Mer. S. 20 Mar.	23 Mer. V. L. 21 G.	23 G. S. Mar. 21 V.	23 V. D. Mer. 21 S.	23 S. L. G. 21 D.	24 L. Mer. S. 22 Mar.	23 Mar. G. D. 21 Mer.	23 Mer. V. L. 21 G.
21 Mar. G. D. 20 Mer.	21 Mer. V. L. 20 G.	22 V. D. Mer. 21 S.	22 S. L. G. 21 D.	22 D. Mar. V. 21 L.	22 L. Mer. S. 21 Mar.	23 Mer. V. L. 22 G.	22 G. S. Mar. 21 V.	22 V. D. Mer. 21 S.
21 G. S. Mar. 19 V.	21 V. D. Mer. 19 S.	22 D. Mar. V. 20 L.	22 L. Mer. S. 20 Mar.	22 Mar. G. D. 20 Mer.	22 Mer. V. L. 20 G.	23 V. D. Mer. 22 S.	22 S. L. G. 20 D.	22 D. Mar. V. 20 L.
20 S. L. G. 18 D.	20 D. Mar. V. 18 L.	21 Mar. G. D. 18 Mer.	21 M. V. L. 19 G.	21 G. S. Mar. 19 V.	21 V. D. Mer. 19 S.	22 D. Mar. V. 20 L.	21 L. Mer. S. 19 Mar.	21 Mar. G. D. 19 Mer.
19 L. Mer. S. 20 Mar.	19 Mar. G. D. 20 Mer.	20 G. S. Mar. 21 V.	20 V. D. Mer. 21 S.	20 S. L. G. 21 D.	20 D. Mar. V. 21 L.	21 Mar. G. D. 21 Mer.	20 Mer. V. L. 21 G.	20 G. S. Mar. 21 V.
21 Mer. V. L. 19 G.	21 G. S. Mar. 19 V.	21 S. L. G. 20 D.	22 D. Mar. V. 20 L.	22 L. Mer. S. 20 Mar.	22 Mar. G. D. 20 Mer.	22 G. S. Mar. 20 V.	22 V. D. Mer. 20 S.	22 S. L. G. 20 D.

MESI REPUBBLICANI	MESI GREGORIANI	AN. I. 1792-1795	AN. II. 1795-1794	AN. III. 1° sestie 1794-1793	AN. IV. 1793-1796	AN. V. 1796-1797
Fiorile						
Primidi 1	Aprile, 30 giorni	20 S.	20 D.	20 L.	20 Mer.	20 G.
Decadi 10	L.	Mar.	Mer.	V.	S.
Decadi 20	G.	V.	S.	L.	Mar.
Decadi 30	Maggio, 31 giorni	19 D.	19 L.	19 Mar.	19 G.	19 V.
Pratile						
Primidi 1	Maggio, 31 giorni	20 L.	20 Mar.	20 Mer.	20 V.	20 S.
Decadi 10	Mer.	G.	V.	D.	L.
Decadi 20	S.	D.	L.	Mer.	G.
Decadi 30	Giugno, 30 giorni	18 Mar.	18 Mer.	18 G.	18 S.	18 D.
Messidoro						
Primidi 1	Giugno, 30 giorni	19 Mer.	19 G.	19 V.	19 D.	19 L.
Decadi 10	V.	S.	D.	Mar.	Mer.
Decadi 20	L.	Mar.	Mer.	V.	S.
Decadi 30	Luglio, 31 giorni	18 G.	18 V.	18 S.	18 L.	18 Mar.
Termidoro						
Primidi 1	Luglio, 31 giorni]	19 V.	19 S.	19 D.	19 Mar.	19 Mer.
Decadi 10	D.	L.	Mar.	G.	V.
Decadi 20	Mer.	G.	V.	D.	L.
Decadi 39	Agosto, 31 giorni	17 S.	17 D.	17 L.	17 Mer.	17 G.
Fruttidoro						
Primidi 1	Agosto, 31 giorni	18 D.	18 L.	18 Mar.	18 G.	18 V.
Decadi 10	Mar.	Mer.	G.	S.	D.
Decadi 20	V.	S.	D.	Mar.	Mer.
Decadi 30	Settembre, 30 giorni	16 L.	16 M.	16 Mer.	16 V.	16 S.
Giorni complementari						
1 6	Settembre, 30 giorni	17 Mar.	17 Mer.	17 G.	17 S.	17 D.
2	18 Mer.	18 G.	18 V.	18 D.	18 L.
3	19 G.	19 V.	19 S.	19 L.	19 Mar.
4	20 V.	20 S.	20 D.	20 M.	20 Mer.
5	21 S.	21 D.	21 L.	21 Mer.	21 G.
6	22 Mar.

AN. VI. 1797-1798	AN. VII. 2º sestile 1798-1799	AN. VIII. 1799-1800	AN. IX. 1800-1801	AN. X. 1801-1802	AN. XI. 3º sestile 1802-1803	AN. XII. 1803-1804	AN. XIII. 1804-1805	AN. XIV. 1805-1806
20 V. D. Mer. 19 S.	20 S. L. G. 19 D.	21 L. Mer. S. 20 Mar.	21 Mar. G. D. 20 Mer.	21 Mer. V. L. 20 G.	21 G. S. Mar. 20 V.	21 S. L. G. 20 D.	21 D. Mar. V. 20 L.	21 L. Mer. S. 20 Mar.
20 D. Mar. V. 18 L.	20 L. Mer. S. 18 Mar.	21 Mer. V. L. 19 G.	21 G. S. Mar. 19 V.	21 V. D. Mer. 19 S.	21 S. L. G. 19 D.	21 L. Mer. S. 19 Mar.	21 Mar. G. D. 19 Mer.	21 Mer. V. L. 19 G.
19 Mar. G. D. 18 Mer.	19 Mer. V. L. 18 G.	20 V. D. Mer. 19 S.	20 S. L. G. 19 D.	20 D. Mar. V. 19 L.	20 L. Mer. S. 19 Mar.	20 Mer. V. L. 19 G.	20 G. S. Mar. 19 V.	20 V. D. Mer. 19 S.
19 G. S. Mar. 17 V.	19 V. D. Mer. 17 S.	20 D. Mar. V. 18 L.	20 L. Mer. S. 18 Mar.	20 Mar. G. D. 18 Mer.	20 Mer. V. L. 18 G.	20 V. D. Mer. 18 S.	20 S. L. G. 18 D.	20 D. Mar. V. 18 L.
18 S. L. G. 16 D.	18 D. Mar. V. 16 L.	19 Mar. G. D. 17 Mer.	19 Mer. V. L. 17 G.	19 G. S. Mar. 17 V.	19 V. D. Mer. 17 S.	19 D. Mar. V. 17 L.	19 L. Mer. S. 17 Mar.	19 Mar. G. D. 17 Mer.
17 L. 18 Mar. 19 Mer. 20 G. 21 V. .	17 Mar. 18 Mer. 19 G. 20 V. 21 S. 22 D.	18 G. 19 V. 20 S. 21 D. 22 L. .	18 V. 19 S. 20 D. 21 L. 22 Mar. .	18 S. 19 D. 20 L. 21 Mar. 22 Mer. .	18 D. 19 L. 20 Mar. 21 Mer. 22 G. 23 V.	18 Mar. 19 Mer. 20 G. 21 V. 22 S. .	18 Mer. 19 G. 20 V. 21 S. 22 D. .	18 G. 19 V. 20 S. 21 D. 22 L. .

§ 30. — Degli almanacchi.

Calendario viene da *kalende*, nome che davano i Romani al primo giorno del loro mese, nel quale gridavansi (*καταξω*) i bandi pubblici.

Almanacco deriva dalla parola araba *al-mienach*, il computo; o piuttosto da *al-menna* regalo, presente, che facevasi al capodanno. I Turchi lo chiamano *takuin*.

Menologio, da *μεν* mese e *λογος* discorso, indica quadro dei mesi, ed è specialmente applicato dalla Chiesa greca al catalogo de' santi, che a ciascun giorno si venerano.

Emerologio, da *ημεροζ* giorno, si dice un calendario dove sono confrontati quelli dei varj popoli. Se n'ha più d'uno antico, ma il principale contiene gli annuarj degli Egizj, Tirj, Sidonj, Macedoni, Siri, Lici, Efesj.

Efemeride, dalla stessa radice *ημεροζ* ed *επι*, si dice specialmente un almanacco astronomico, che indica per ciascun giorno la situazione dei pianeti e le variazioni di tutti i moti celesti. Già se n'era fatto qualche tentativo. allorchè Müller di Königsberga, noto col nome di Regiomontano, nel 1473 pubblicò le *Efemeridi astronomiche* di detto anno e dei seguenti fino al 1506. Altri, e principalmente Argoli e Keplero, pubblicarono le efemeridi pel XVI e XVII secolo. Nel 1610 Simone Mayer cominciò la *Practica*, serie di annuarj sifatti; e in quello del 1612 trovansi indicazioni, per allora di gran merito, sulle nebulose, sulla via lattea, le fasi di venere, i satelliti di giove. Ma le più importanti sono la *Connaissance des temps*, che l'Accademia delle scienze di Parigi pubblica dal 1679 in poi.

Lido, nel VI secolo, diede un vero almanacco profetico, cioè da combinazioni accidentali del tempo e dei pianeti deducendo congetture sugli avvenimenti futuri.

Nel medioevo per uso ecclesiastico compilavansi almanacchi, valevoli per una serie d'anni, e quali si stampano ancora in testa de' breviarij, valendosi delle Lettere domenicali e degli altri computi che divisammo.

Il primo almanacco d'uso popolare sembra quello dell'anno bisestile 1636, fatto da Matteo Laensberg a Liegi, pieno d'ubbie, ma che segnava immediatamente il corso dei giorni e dei mesi, come mai non erasi fatto. Pure sino al fin di quel secolo scarsi rimasero tali libretti.

Eccetto la ciarlataneria delle predizioni meteorologiche e cabalistiche, noi spiegheremo tutti gli elementi degli almanacchi. E il lettore comprende che cosa significhi il dire che quest'anno 1862 del calendario gregoriano corrisponde al

7571 dell'era bisantina, o periodo greco moderno;
6576 del periodo giuliano;
2639 delle Olimpiadi, ossia 2 ^a dell'olimpiade DCI.X, cominciante nel luglio;
2615 dalla fondazione di Roma, secondo Varrone;
2611 dell'era di Nabonassar;
1278 de' Turchi, cominciati il 29 giugno 1862;
Numero d'oro 4;
Epatta XXX;
Ciclo solare 23;
Indizione romana 5;
Lettera domenicale E;
Lettera del martirologio P.

§ 31. — Degli oriuli.

Non ci parrebbe compiuto un trattato di cronologia, ove ommettessimo il discorso dei mezzi e degli stromenti impiegati a misurar il tempo, cioè a dividerne la durata in intervalli eguali. Il periodico succedersi dei fenomeni naturali fu la prima misura; e poichè le notti e i giorni variano a seconda delle stagioni, si trovò necessario partire da un punto fisso, qual è il mezzodi, dall'uno all'altro contando il giorno astronomico. Sembra che gli Egiziani pei primi dividessero questo spazio in 24 ore; ma non se n'introdusse l'uso nella vita civile, tanto che Greci e Romani adopravano il giorno naturale spartendo in 12 ore il tempo che decorre fra il levare e il tramonto del sole; ore di necessità disuguali all'inverno da quelle dell'estate.

Antico è l'uso del gnomone solare o *meridiana*, il quale consiste in una linea retta che traccia la sezione del meridiano celeste con un piano comunque inclinato, ma soleggiato al mezzodì, o che, coll'ombra della sua cuspidè, o con un fascetto di luce traverso a un foro, segna il mezzodì vero. La Bibbia ne fa menzione nella storia d'Ezechia re di Giuda: le storie cinesi lo mostrano adoperato in tempi remotissimi ad osservazioni celesti: in Grecia dicono fosse introdotto da Anassimandro, che l'aveva imparato da' Caldei: alla presa di Catania, i Romani trovarono uno lo portarono nella loro città, così ignoranti da non accorgersi che, mutata longitudine, più non valeva.

Ma per conoscer l'ora quando il sole non splenda e le sue suddivisioni, si ricorse a mezzi artificiali, e il primo fu la *clessidra*, vaso da cui in un dato tempo scorre una certa quantità d'acqua. Se in un altro vaso sottoposto si collochi un galleggiante il quale comunichi con qualche ruota esterna, e questa con un indice e un quadrante, può ottenersi la cercata suddivisione e l'indicazione di essa.

Erravano però credendo che l'acqua scendesse con uniforme celerità; poichè man mano che, col discenderne, diminuisce la pressione, più lenta essa fluisce; e congegni complicatissimi si vollero per ridurla a moto regolare. Dovevano esser tali gli orologi descritti da Vitruvio, e che sembrano dovuti a Ctesibio ed Erone geometri alessandrini sullo scorcio del II secolo av. Cristo. Già Archimede, o fors'anche Aristotele aveva inventato le ruote dentate: poi si applicarono al congegno degli orologi, aggiungendovi bizzarri giuochi e movimenti, talchè chi le eseguiva avea fama di gran meccanico. Per tali ci son nominati Boezio e Cassiodoro; poi Paolo I papa regalò uno di siffatti orologi a Pepino il Piccolo, e Aron al-Rascid, califfò arabo, un altro a Carlo Magno, con figure che uscivano a chiuder le finestre, mentre dodici palle di bronzo, cascando, faceano risonare un vaso sottoposto.

In età moderne la clessidra fu perfezionata, e Amontons l'adattò alla navigazione per conoscere la longitudine, come Ticho-Brahe alle osservazioni astronomiche. Si pretende che a quest'ultimo uso la adoprassero i Cinesi antichissimamente, i quali alcuno pretende conoscessero anche orologi veri al modo nostro.

All'acqua talvolta si sostituì la polvere, e se ne formarono i *polverini*.

L'epitafio di Pacifico arcidiacono di Verona, morto l'846, dice:

Horologium nocturnum nullus ante viderat.

Ma orioli notturni eransi veduti prima, come quello che Paolo I mandò a Pepino (*direximus excellentiæ vestræ ... horologium nocturnum*); e se l'orologio di Pacifico era invenzione nuova, non sapremmo dire qual fosse. Vero orologio notturno potea dirsi quello con cui Alfredo il Grande d'Inghilterra misurava le sue notti, cioè una candela divisa in tre parti.

Certo però attorno al Mille erasi pensato a un congegno migliore che la clessidra e il polverino. Un grave che scendendo tira dietro una corda avvolta a qualche ruota, die' l'idea d'una nuova misura del tempo; invenzione semplice, eppure sfuggita alla sagacia di tutti gli antichi, finchè balenò a Gerberto monaco che poi fu papa Silvestro II. Vero è però che descrizioni d'orologi a contrappeso non abbiamo che nel XIV secolo, e Dante nel c. xxiv del *Parad.* ne parla chiaramente, dicendo:

« E come cerchi in tempre d'orioli

Si giran sì, che 'l primo a chi pon mente

Quieto pare, e l'ultimo che voli ».

Egli medesimo nel c. xv menziona orioli più antichi posti in Firenze:

La cerchia antica

· Ond'ella toglie ancora e terza e nona;

ove Benvenuto da Imola commenta: *Abatia Sancti Benedicti, ubi certius et ordinatius subsabantur horæ, quam in aliqua alia ecclesia civitatis.*

Ma un peso, attaccato ad una corda avvolto ad un cilindro, scenderà facendo rotare il cilindro con movimento accelerantesi secondo la legge della caduta dei gravi. Conveniva quindi rimediare in qualche modo a tal variazione di movimento, il che si ottenne combinandovi un bilanciere, che con oscillazioni alternate regolasse il moto di discesa del grave; e ne venne il mirabile apparecchio che si chiamò *scappamento a corona, a ruote, a incontro*. Nè i perfezionamenti erano chiesti alla meccanica dai bisogni del geografo e dell'astronomo come oggi, bensì dalle regole monacali, che imponevano l'ora di sorgere la notte e di andare il giorno a cantar le laudi del Signore.

Per quanto rozzi fossero i modi allora adoperati a fronte dei raffinatissimi con cui oggi si superano le difficoltà, sono però più ammirabili, quanto è più facile il perfezionare che l'inventare. E probabilmente non un uomo solo, ma molti e successivamente arrivarono a costruire l'orologio a bilanciere, sebbene senza spirale.

Il primo orologio che si alzasse sopra una torre, fu quello che Giovanni Dondi, per ordine d'Ubertino Carrara, il 1544 collocò sulla torre del palazzo pubblico di Padova, che inoltre indicava il giro del sole, della luna, dei pianeti, i mesi, i giorni, le feste. Poco dopo, un altro fu posto su quella di Sant'Eustorgio a Milano; e tre anni dappoi un terzo a Monza, indi a Genova nel 1553, e nel 1556 a Bologna. Galvano Fiamma, descrivendo quel di Sant'Eustorgio, dice in suo rozzo latino: *Est ibi unum horologium admirabile, quia est unum tintinnabulum grossum valde, quod percutit unam campanam vigintiquatuor vicibus, secundum numerum vigintiquatuor horarum diei et noctis, ita quod in prima hora noctis dat unum tonum, in secunda duos ictus, in tertia tres, et in quarta quatuor, et sic distinguit horas ab horis, quod est summe necessarium pro omni statu hominum*. Avea dunque anche la batteria.

Altri orologi costruirono di quel tempo il benedettino Wallingford in Inghilterra, Wick in Germania, ecc.; e tutti all'indicazione delle ore univano quella dei giorni, dei mesi, delle fasi della luna, delle feste mobili. Quello di Wick, posto per ordine di Carlo V nel 1570 sul palazzo civico di Parigi, sembra avesse unita una batteria per sonar le ore, cosa nuova fuor d'Italia, giacchè in molti paesi era destinato un uomo, che dall'alto della torre gridasse le ore o le battesse, come ancora si pratica a Friburgo. Famosi sono l'orologio di Enrico II, ove un cervo coi piedi batteva le ore, e una muta di cani usciva abbajando; quel di Strasburgo, compiuto nel 1580 da Corrado Dasipodio, il più meraviglioso d'Europa; quel di Lione, da Nicolò Lippio; quel di Basilea; e l'ammirato di Venezia, opera di Gian Paolo e Gian Carlo Rinaldi da Reggio.

Presto si vide quanto sarebbe comodo il fare orologi portatili. Il bilanciere, fin allora sospeso orizzontalmente, poteva operare anche in posizione diversa, purchè convenientemente collocato: ma come fare col contrappeso? L'ingegno suggerì di supplirvi con una lama d'acciajo flessibile, rotolata a forza in un tamburetto, che per l'elasticità tendendo a svolgersi, operava continuamente al pari del peso.

Ed ecco inventato l'oriuolo da tasca, potendosi e ridurre a piccol volume, e adattare a qualunque posizione. Nè l'autore nè il tempo del felice trovamento è conosciuto: ma le prime mostre d'orologi appajono entrante il xv secolo; ve n'era alle corti di Carlo IX e d'Enrico III; e alcune se ne conservano tuttora che possono andare più giorni. Chiamavansi *oca di Norimberga* dalla forma loro e dal luogo ove prima e più spesso furono fabbricate; e per la loro grossezza sospendevansi al collo: però si racconta che Carlo V di Francia n'ebbe in dono una non più grossa d'una nocciuola.

Qui pure il perfezionamento non era recato per servizio delle scienze, ma per comodità; e in man di principi e cortigiani abbellivansi di frivoli ornamenti, senza gran fatto migliorarsi; talmente che il bilanciere mancava tuttavia di spirale, nè alcun rimedio era opposto al diminuirsi progressivo della forza motrice collo sbandarsi della molla; anzi il tamburo comunicava il movimento alle restanti ruote per via d'una corda di minugia, che ognuno sa quanto sia alterabile dalle variazioni atmosferiche. Sullo scorcio del secolo xvi si rimediò a questi inconvenienti sostituendo la catena metallica, e inventando la piramide, per cui la molla opera sopra una leva più lunga quanto più la forza diminuisce. Anche qui ignoti i perfezionatori.

Col ridestarsi delle scienze erasi compreso che l'oriuolo, non solo alla curiosità, ma poteva anche servire all'astronomia. Pertanto i Tedeschi ne fecero che, oltre le ore, segnavano i minuti e fin i secondi. Dicono che Walther di Norimberga, allo spirare del xv secolo, pel primo usasse l'oriuolo a mostra in osservazioni astronomiche; ottant'anni dopo lui, Ticho Brahe ne avea diversi a tale uffizio.

Ma come potevano servire esattamente, grandi com'erano e con enormi sfregamenti? Però vi si era rivolta l'attenzione degli scienziati, e potevasi sperare ogni raffinamento. Il principale fu recato da Galileo col scoprire l'isocronismo del pendolo, cioè che tal idea gli fosse suggerita dal veder in chiesa oscillare le lampade: onde usò il pendolo così semplicemente per contare i minuti secondi nelle sperienze che faceva sopra la caduta dei corpi, e forse in qualche osservazione astronomica. Riccioli, Mersenne,

Hevelius ed altri l'imitarono, poichè infatti le oscillazioni del pendolo, in archi poco estesi, davano le suddivisioni del tempo assai più esatte che non gli orologi a bilanciere. Galileo stesso pensò d'applicare al pendolo un sistema di ruote, che segnasse, a comodo dell'osservatore, gl'intervalli uguali notati dal movimento della macchina; ma non arrivò al concetto di sostituir il pendolo al bilanciere.

Questo trovato fu merito di Huygens. Il bilanciere era destinato a moderar il movimento impresso alle ruote dal grave o dalla molla. I denti della ruota d'incontro, urtando un dopo l'altro nelle due pale dell'asse del bilanciere, le spingevano innanzi e indietro, costrette così a fermarsi per tempi sensibilmente uguali che regolavano il moto. Però non avendo il bilanciere in se stesso alcun principio d'isocronismo, mosso com'era dal motore stesso dell'orologio, non potevasi aspettarne perfetta regolarità: se invece esistesse nel regolatore un principio di movimento oscillatorio e isocrono, le ruote seconderebbero la forza motrice soltanto a ciascuna delle vibrazioni uguali del regolatore, e questo dalla forza riceverebbe soltanto l'impulso necessario per mantenere il proprio movimento.

Ciò conseguì Huygens col sostituire al bilanciere il pendolo, e all'asse di sospensione di questo attaccare le palette, portate dall'asse del primo. Le oscillazioni del pendolo regolatore deerescono di durata come l'arco descritto; ma dal meccanismo dello scappamento ricevette il leggiadro impulso occorrente a rendergli la velocità che perdeva; e così il suo movimento perpetuossi finchè la forza motrice gli prestò questo necessario supplimento.

Nel 1657 Huygens presentò il primo orologio a pendolo agli Stati d'Olanda, e l'anno dipoi ne pubblicava la spiegazione; primo trattato di tal materia. Nè qui s'accetò. Le oscillazioni del pendolo comune sono isocrone solo in quanto gli archi descritti sono estremamente piccoli o uguali fra sè: ma lo scappamento che allora si conosceva, non dava le oscillazioni piccole; e benchè la riazione del motore sopra il bilanciere tendesse a mantenere la voluta eguaglianza, poteva essere da molte cagioni alterata; perdevasi poi affatto quando fosse sopra un bastimento.

Huygens, che avea compreso quanto importasse il conoscere le longitudini in mare, studiosi di ottenere un pendolo esatto, malgrado il barcollamento della nave. Per mezzo dunque della geometria arrivò a scoprire la cicloide, curva sopra cui un corpo pesante oscilla sempre in tempi uguali, qualunque ne sieno gli archi descritti. E qui unendo la logica di scienziato all'abilità d'artista, formò un pendolo, la cui lente descrivesse linee cicloidal. Rimase però troppo lontano dalla perfezione, come anche nel pendolo *giratorio* immaginato all'uopo stesso: e l'un e l'altro furono lasciati quando s'introdusse il bilanciere a spirale negli orologi murali, e un nuovo scappamento che lasciava fare piccole oscillazioni.

Huygens allora si volse ad applicare il suo perfezionamento anche agli orioli da tasca; e nel 1674 propose d'applicare al bilanciere una molla spirale. Per dare al bilanciere, isolato dalle ruote, il movimento di va e vieni, egli ne attaccò l'asse all'estremità inferiore d'una spira d'acciaio, fissata all'altra estremità. Se si pieghi il bilanciere, l'elasticità della spira gli fa fare delle oscillazioni isocrone, adempiendo l'ufficio che il peso nel pendolo; ed a ciascuna vibrazione del bilanciere, lo scappamento lascia libera l'azione del motore della mostra.

Il dottore Hook inglese e l'abate di Hautefeuille francese contesero ad Huygens tale invenzione sin davanti ai tribunali. E veramente Hook fin dal 1660 propose di sostituir al peso del pendolo una piccola molla dritta presso il bilanciere: ma le condizioni volute non si poteano ottenere che colla spirale; e con questa fu fatto il primo orologio a Parigi da Thuret nel 1674, sotto la direzione di Huygens.

Poco dopo si trovò la ripetizione, che, se non cresce l'esattezza, aumenta la comodità. Le batterie, che già usavansi agli orologi a acqua o a peso, producevano un suono ad ogni ora, ma non sapeasi ottenere il suono quando si volesse; il che si conseguì col meccanismo della ripetizione, trovato dall'inglese Barlow nel 1676 per gli orioli fissi, e dieci anni dopo da lui e da Quare pei portatili.

Più non aveasi dunque a inventare, ma molto a raffinare per conseguire la precisione voluta dall'astronomia e dalla geografia. La prima ne ha bisogno per osservare la posizione di certi astri a preciso momento, o misurare l'intervallo fra due fenomeni

o la durata d'un solo ; talvolta esige la perfetta concordanza fra due orologi distanti. La geografia, per determinare le longitudini in mare, suol osservare l'ora precisa del luogo ove la nave si trova, per via di metodi astronomici, e compararla con quella indicata all'istante medesimo sotto il meridiano cui vuolsi riferire la longitudine : la differenza fra queste due ore, ridotta in gradi e frazioni di gradi geografici, dà la longitudine cercata. Ora l'operazione è impossibile quando non s'abbia a bordo un orologio, che dal movimento non sia alterato. Pertanto i governi de' paesi marittimi incoraggiarono con premj siffatta ricerca ; in Inghilterra, poi in Francia ne fu affidata la cura all'Ufficio delle longitudini ; e il parlamento inglese propose ventimila sterline a chi inventasse un oriuolo, che in quarantadue giorni non varasse più di due minuti, il che basterebbe a precisare le longitudini fin a un mezzo grado.

L'orologio astronomico fisso poteva esser mosso col peso, e regolato col pendolo ; onde si pensò a raffinare i movimenti di questo. Stantechè le oscillazioni del pendolo ordinario non sono abbastanza isocrone in archi grandi, bisognò ricorrere al pendolo cicloidale d'Huygens, finchè non si trovò un altro scappamento che permettesse piccoli movimenti al pendolo. Tal è lo scappamento *ad ancora*, trovato nel 1680 da Clement oriolajo inglese, e trent'anni dopo perfezionato da Graham, il quale, evitando il rimbalzo che la ruota di scappamento fa ad ogni oscillazione del pendolo, ottenne lo scappamento a riposo, cioè *a cilindro*, nell'orologio a pendolo, come già lo si aveva in quello a bilanciere.

Le Roy e Le Paute francesi variarono gli scappamenti opportuni agli orologi astronomici ; ma assai più procedette Berthoud. Il movimento del regolatore è mantenuto dall'azione prodotta sopra di esso dal motore principale ; ma se quest'azione si continua per mezzo d'uno sfregamento, mentre lo scappamento riposa, potranno divenire irregolari le oscillazioni. A ciò riparossi in parte collo scappamento *libero*, ove il regolatore riceve dalla forza motrice soltanto un impulso istantaneo. Tale fu il passo dato da Berthoud. Ma l'assoluta indipendenza del regolatore dalla forza motrice fu ottenuta mediante lo scappamento *a rimonta*, ossia a forza costante, per cui mezzo, fra il sistema del regolatore e l'ultima ruota della macchina, viene stabilito un motore particolare, che produce la battuta per via di un'impulsione, costante di natura sua, e la cui azione è rinnovata bensì, ma non modificata dalla forza motrice.

Restava un altro raffinamento all'orologio astronomico, la *compensazione*. Tutti sanno che i corpi, e i metalli specialmente, si dilatano e restringono a misura del calore. Allungandosi dunque nel gran caldo il pendolo, rallenta il movimento, perchè descrive circoli più ampj. Posero i fisici l'ingegno a calcolare le varie dilatazioni che soffrono i varj metalli, e combinarli nella costruzione del pendolo in maniera, che dal loro allungarsi in senso opposto si ottenesse la stabilità del centro d'oscillazione dello stromento. La natura del nostro lavoro non ci permette d'entrare in particolarità sopra i tentativi fatti da Graham, Harrisson, Cassini, Le Roy, Berthoud, e sul modo onde al fine si ebbe l'apparecchio a compensazione.

Or vediamo i miglioramenti recati all'orologio di mare, che produssero quelli delle mostre usuali. In ruote sì delicate, spinte da motori men vigorosi, facilmente lo sfregamento produceva alterazioni : onde il ginevrino Nicola Fatio de Duiller nel 1700 a Londra inventò d'imperniare nel rubino il bilanciere ; metodo adottato ben tosto dall'orolajo francese De Bauffre. Si estese quindi l'uso delle pietre dure ad altre parti del movimento, più soggette a sfregarsi.

Il raffinare lo scappamento importava non meno nell'orologio marino che nel pendolo astronomico : onde, alla fine del xvii secolo pare che l'inglese Tompion già evitasse il rimbalzo ; poi De Bauffre esegui il nuovo scappamento in diamanti. Infine Graham introdusse uno scappamento a riposo, che è quello *a cilindro*, assai diffuso ma non applicabile agli oriuoli di mare. A questi invece s'applicarono lo scappamento libero e quello a forza costante variati, da Berthoud e Breguet in Francia, da Mudge e Arnold in Inghilterra, da Punzait e Tavan a Ginevra.

Anche l'oriuolo a mostra è soggetto alle variazioni di temperatura, prima coll'alterare la dimensione del bilanciere, poi col mutare l'elasticità della spirale, talchè nel caldo si rallenta. Questo pure l'ingegno arrivò a correggere, massime accoppiando lamine di due metalli diversamente dilatabili. Harrisson pel primo usò tal congegno, stringendo o dilatando la spirale, e ravvicinando o rimuovendo dal centro di sospen-

sione il corpo oscillante, a seconda della temperatura, in guisa che quest'influenza correggesse il disordine che tendeva a cagionare nel moto dell'oriuolo.

Agli oriuoli usuali da tasca si applicarono fra questi perfezionamenti tutti quelli ond'erano capaci. Il danese Turgensen v'introdusse l'acciaio nelle ruote di scappamento; Lepine gli assottigliò col levar via la piramide, supplendo coll'isocronismo della spirale; e colla perfezione dello scappamento. La piramide era invenzione d'ingegnoso meccanico, il sopprimerla fu opera di talento perfetto.

Breguet, discendente da uno de' tanti Francesi fuorusciti per la revoca dell'editto di Nantes, e dimorante a Neufchâtel, paese famoso per oriuoli, al tempo della Rivoluzione fece progredire quest'arte immensamente, nessuna parte dell'orologeria lasciando senza migliorarla. Dilicatissimo quanto ingegnoso è il suo scappamento libero a forza costante; inventò uno scappamento *naturale*, dove non v'ha molla; più mirabile ancora è il suo scappamento *doppio*, ove la precisione dei contatti rende inutile l'olio, e la perdita di forza fatta dal pendolo è compensata a ciascuna vibrazione.

Per rimediare alle scosse che provano continuamente i cronometri portatili, chiuse tutto l'ordigno dello scappamento della molla in un involuppo circolare, che fa un giro intero ogni due minuti, tornando con ciò eguali in sì breve tempo tutte le ineguaglianze di posizione, e compensandosi l'una coll'altra. Riparò perfino al caso che cascassero, inventando un paracadute.

Accoppiò anche l'eleganza a ciascun particolare lavoro dell'orologeria; e colla compensazione del bilanciere, e col fare di rubino il cilindro di scappamento conseguì ciò che gl'Inglese avevano domandato con grosso premio, cioè un cronometro che non variasse neppur d'un secondo al giorno. Un Inglese portò addosso un di tali cronometri in lunghi viaggi a cavallo, al modo furioso che suole quella gente, e in sedici mesi non trovò un ritardo diurno maggiore d'un secondo e mezzo, cioè della $\frac{1}{57600}$ parte d'una rivoluzione diurna.

Nel 1842 Lebonardt, oriolojo dell'Accademia delle scienze di Berlino, ne inventò uno, che, oltre il resto, nota i millesimi di secondo, essendovi una sfera che in un secondo scorre l'intero quadrante, non a scosse ma regolarmente procedendo.

Non si vogliono tacere gli orologi *ad equazione*, che ad ogni momento danno la differenza fra il tempo medio e il vero. Perocchè i giorni *veri* sono l'un dall'altro differenti, crescendo o scemando; e quindi il mezzodì è sempre un poco prima o un poco dopo che nel giorno antecedente e nel successivo, salvo in quattro giorni dell'anno, cioè alla metà d'aprile e di giugno, in fin d'agosto e al solstizio invernale. Quello fornito dalla meridiana chiamasi tempo *vero*; *medio* quello dato dagli orologi; e talvolta sono l'uno dall'altro distanti fin sedici minuti. La gente si vale del tempo vero, correggendo gli oriuoli secondo il sole al mezzodì; del medio si valgono gli astronomi, e perciò si fanno tavole d'equazioni, colle quali correggere di per di il divario dal mezzogiorno vero: ma ora nelle città va generalizzandosi l'uso del tempo medio.

All'uopo d'aver più preciso il tempo vero si perfezionarono anche le meridiane, elevando di molto lo stilo o il foro. Nel duomo di Milano è posto nella volta, e manda lo spettro sul pavimento: ammirate sono quella del Bianchini ne' Certosini a Roma, e quella di San Sulpizio a Parigi, alta 80 piedi; ma più di tutte quella di Firenze, posta nel 1467 da Paolo Toscanelli, rifatta poi dal padre Ximenes per istanza di La Condamine. La lamina metallica che dà passaggio al sole, è alta 267 piedi, 6 pollici, 9 linee e $\frac{1}{10}$ di Parigi sopra il pavimento della chiesa; e piedi 277, pollici 4, linee 9 e $\frac{68}{100}$ sopra il marmo solstiziale ove si fanno le osservazioni dell'obliquità dell'eclittica e dei moti apparenti del sole.

Se invece d'una retta, la linea meridiana si curvi a seconda dello zodiaco in foggia d'uno sconcio 8, potrà aversi anche il tempo medio.

L'industria ora si volge a fare oriuoli che si montino di per sè, ciò che darebbe il moto perpetuo: e qualche saggio se ne vide, ove caricavansi col semplice moversi della persona che li portava. Non si vuol tacere un orologio a' di nostri e del nostro paese costruito da Zamboni con un motore diverso, cioè la pila a secco: un corpo legghiero sospeso fra i due poli di questa pila, attirato e respinto continuamente dall'elettricità, produce un movimento che si perpetua sino al consumarsi della forza motrice.

PARTE SECONDA

TAVOLE CRONOLOGICHE

§ 1. — Cronologia degli Ebrei.

Patriarchi.

Adamo creato il 4965 av. C. m. il 4055 (1)	Phaleg . . nato il 2907 av. C. m. il 2666
Set . . nato il 4834 » 3934	Reù 2777 » 2558
Enos 4729 » 3824	Sarug 2645 » 2415
Cainan 4639 » 3729	Nacor 2515 » 2567
Malaliel 4569 » 3674	Thare 2456 » 2291
Jared 4504 » 3542	Abramo 2366 » 2191
Enoch 4342 » 3578	Isacco 2266 » 2086
Matusalem 4277 » 3398	Giacobbe 2206 » 2059
Lamech 4090 » 3313	Levi 2117 » 1980
Noè 3908 » 2958	Cheat 2084 » 1951
Sem 5408 » 2808	Amraun 2016 » 1879
<i>Diluvio</i> 3308.	Mosè 1725 » 1605
Arfaxad 5506 » 2868	<i>Uscita d'Egitto</i> 1645.
<i>Cainan il giovane</i> 5201	Giosuè governa . . . dal 1605 al 1580
Sale 5171 » 2758	<i>Caleb e i seniori; anarchia</i> 1580 1562
Eber 5041 » 2637	<i>Prima schiavitù</i> 1562-1554.

Giudici.

Otoniel dal 1554 al 1514	<i>Quinta schiavitù</i> 1261-1245.
<i>Seconda schiavitù</i> 1514-1496.	Jefe dal 1243 al 1257
Aod e Sangar 1496 1416	Abesan 1237 1230
<i>Terza schiavitù</i> 1416-1596.	Abialon 1230 1220
Dehora e Barach 1396 1536	Abdon 1220 1212
<i>Quarta schiavitù</i> 1536-1349.	<i>Sesta schiavitù</i> 1212-1172.
Gedeone 1549 1509	Sansone 1172 1152
Abimelech 1509 1506	Eli 1152 1112
Thola 1306 1285	<i>Interregno</i> 1112-1092.
Jair 1285 1261	Samuele 1092 1080

Re.

Saulle 1080 1010	<i>Isboset</i> pretendente . . . 1040 1033
Davide 1010 1001	Salomone 1001 962
<i>Seisma delle dieci tribù</i> 962.	

I. — *Re d'Israele.*

Geroboamo I 962 943	Zamri, 8 giorni
Nadab 945 942	Amri 918 907
Basa 942 919	Acab 907 888
Ela 919 918	Ocosia 888 887

(1) Non occorre ripetere quel che s'è detto al § 9 della Parte tecnica sulla varietà dei sistemi intorno alla creazione dell'uomo. Qui si adotta quello dell'*Art de vérifier les dates*.

Gioram dall'887 av. C. all'876	Zaccaria dal 767 av. C. al 766
Jehu 876 » 848	Sellum 766
Gioacas 848 » 852	Manahem 766 » 754
Gioas 852 » 817	Faceja 754 » 753
Geroboamo II 817 » 776	Facea 755 » 726
<i>Interregno 776-767.</i>	
Distruzione del regno d'Israele per Salmanasar re d'Assiria 718	

II. — *Re di Giuda.*

Roboam 962 » 946	Gionatan o Gioatan 752 » 737
Abiam 946 » 944	Acas 757 » 725
Asa 944 » 904	Ezechia 723 » 694
Giosafat 904 » 880	Manasse 694 » 640
Gioram, dopo regnato	Amon 640 » 659
4 anni col padre 880 » 877	Giosia 639 » 608
Ocosia 877 » 876	Gioacas 608
Atalia 876 » 870	Eliacim o Gioachim 608 » 597
Gioas 870 » 831	Gioachim o Geconia 597
Amasia 831 » 803	Sedecia 597 » 587
Osia o Azaria 803 » 752	

Distruito il regno di Giuda, 587, da Nabucodonosor II re d'Assiria, padrone di Gerusalemme nel 606. La cattività di Babilonia dura 70 anni, 606-536.

Profeti ebrei.

<i>maggiori:</i>	<i>Inoltre:</i>
Isaia nato l'824? av. C. m. il 694	Natan v. 1040
Geremia (con Baruch) 630 » 587?	Gad v. 1040
Ezechiele v. 600	Ahia v. 960
Daniele v. 550	Addo v. 940
<i>minori:</i>	Semeja v. 940
Osea v. 800	Jehu v. 930
Giona v. 800	Azaria v. 930
Amos v. 780	Elia v. 900
Michea da Morasti v. 740	Eliseo v. 880
Gioele v. 700	Michea figlio di Jemla v. 880
Nahum v. 700	Obed v. 750
Sofonia v. 650	Olda <i>profetessa</i> v. 650
Abdia v. 620?	Mardocheo v. 590
Abacuch v. 600	Esdra v. 460
Aggeo v. 520	Neemia v. 450
Zaccaria v. 510	e molti altri.
Malachia v. 440	

Sommù sacerdoti.

Ai tempi dello storico Giuseppe, da mille anni trovavasi presso gli Ebrei una non interrotta successione di sommi pontefici, eletti di padre in figlio. La lista non ci fu trasmessa, e le ricerche dei dotti per supplirvi riuscirono infruttuose. Ci restringeremo a ricordar nomi conosciuti, o l'epoca approssimativa in cui esercitarono il gran sacrificio:

Aronne, 1644-1603; Eleazaro; Finees; Abisua; Bocchi; Ozi; Zaraja; Marajot; Amaria; Eli, 1152; Achitob, 1112; Achia; Abiatar; Sadoch (regnando Salomone); Achimaas; Azaria I; Joacas; Joanib; Josafat; Giojada I (regnando Gioas); Zaccaria; Sedecia; Azaria II (regnando Osia); Joatan; Uria; Neria; Odea; Selum; Elcia; Azaria III; Saraja (regnando Sedecia); Josedech; Gesù o Giosuè, v. 556; Gioachino, 462; Eliasib, 462-441; *Neemia governa*, 443-455; Giojada II, 441-397; Gionatan, 397-350; Jesù, 397; Jaddo, 350-324; Onia I, 324-305; Simone I, 305-284; Eleazaro, 284-260; Manasse, 260-233; Onia II, 233-219; Simone II, 219-193; Onia III, 193-170; Giosua o Giasone, 172-175; Menelao; *Lisimaco: Antioco, re di Siria, s'impadronisce di Gerusalemme*, 170; Matatia, 168-167.

Pontefici e re macabei.

Giuda Macabeo	167 — 161	Aristobolo I	107 — 106
Alcimo	163 — 160	Alessandro Janneo	106 — 79
Gionata	161 — 145	Alessandra	79 — 70
Simone III	145 — 136	Ircano II	70 — 40
Giovanni Ircano I	136 — 107	Aristobolo II e Antigono	70 — 40

Re stranieri.

Erode il Grande	40 o 57 av. C.	1 d. C.
Archelao, tetrarca	1 d. C.	6 o 9
Filippo, tetrarca	1	36
Erode Antipa, tetrarca	1	59
Ponzio Pilato, procuratore	26	36
Aristobolo III		54
Agrippa I, re	57	44
Agrippa giuniore	44	90

Continuazione de' sommi sacerdoti ebrei.

Antigono, 40-35; Ananel, 55-50; Gesù, 30-23; Simone figliuolo di Bonth, 25-6; Mattia, 6-1 av. C.; Joazar v. 4 d. C.; Eleazaro; Gesù figliuolo di Siah; Anano; Ismaele; Simone; Caifas; Gionata; Teofilo; Simone Canteras (regnando Clandio); Mattia; Giuseppe Elioneas; Anania; Ismaele; Giuseppe; Cabi; Anano v. 61; Gesù figlio di Danneo; Gesù figlio di Gamaliele; Mattia; Fanaja.

Ruina del tempio e dispersione degli Ebrei, 70 d. C.

§ 2. — Impero cinese.

Il padre Amiot spedì alla Biblioteca reale di Parigi nel 1769 una *Tavola cronologica di tutti i sovrani che regnarono nella Cina, disposta per ordine di cicli, ed esattamente calcolata sopra i monumenti autentici, dal 61 anno dell'impero di Hoang-ti, vero suo legislatore, fino all'imperatore attuale...*, stampata a Peking sulla metà dello scorso secolo. Noi la porghiamo, estesa fino ai nostri tempi.

Ordine de' cicli	Anni av. C.	Anni del regno, e nomi dell'imperatori.	
1	2657	61	anno del regno di Hoang-ti.
2	2597	83	» Siao-hao.
3	2514	47	» Ciuen-hio.
4	2456	39	» Ti-ko.
5	2366	9	» Ti-ci.
	2557	»	Tang-yao, o Yao.
6	2537	21	» Yao.

Dopo Ti-ci gli anni chiamansi col nome di *tsai*, e con quello di *nian* come dapprima. *Tsai* indica ciò che è compiuto, finito, vicino a ricominciare; dal che si argomenta che l'anno terminasse dopo tutti i raccolti.

7	2285		Yao associa al regno Yu-sciun.
	2277	81	anno del regno di Yao.
		9	dopo associato Sciun.
	2235	1	anno del regno di Sciun.
	2224		Sciun associa Yu.
8	2217	59	anno del regno di Sciun.
		8	dopo associato Yu.

Dinastia Hia.

2205	1	anno del regno di Yu.
2197	»	Ki.

Ordine de' secoli	Anni av. C.	Anni del regno, e nomi degli imperatori.	
	2188		anno del regno di Tai-kang.
	2159		» Ciung-kang.
9	2137	5	» id.
	2135		A quest'anno si riporta l'eclissi notato nello <i>Sciù-king</i> .
	2146	1	anno del regno di Sciang.
	2118	1	» Sciao-kang.
10	2097	21	» Han-tsu usurpatore.
		22	» Sciao-kang sbalzato.
	2057	1	» Ciù.
	2040		» Hoai.
11	2057	4	» id.
	2014	1	» Mang.
	1996	1	» Sie.
	1980		» Pu-kiang.
12	1977	4	» id.
	1921	1	» Kiung.
15	1917	5	» id.
	1900	1	» Kin.
	1879		» Kung-kia.
14	1857	25	» id.
	1848	1	» Kao.
	1837		» Fa.
	1818		» Kie-kuei.
13	1797	22	» id.

Dinastia dei Ciang.

	1785	1	anno del regno di Cing-tang. Gli anni sotto questa dinastia sono chiamati <i>sse</i> , cioè sacrificio, perchè Cing-tang volle si contassero secondo i sacrificj, e l'anno reputavasi terminare dopo i quattro grandi sacrificj che offrivansi ai solstizj e agli equinozj.
	1766	18	anno del regno di Cing-tang, che vince Kie-kuei.
	1733	1	» Tai-kia della dinastia de' Ciang.
16	1757	17	» id.
	1720	1	» Wu-ting.
	1691		» Tai-keng.
17	1677	15	» id.
	1666	1	» Siao-kia.
	1649		» Yung-ki.
	1637		» Tai-vu.
18	1617	21	» id.
	1562	1	» Ciung-ting.
19	1557	6	» id.
	1549	1	» Wai-gen.
	1534		» Ho-tan-kia.
	1525		» Tsu-y.
	1506		» Tsu-sin.
20	1497	10	» Tsu-sin.
	1490	1	» Wu-kia.
	1463		» Tsu-ting.
21	1437	29	» id.
	1455	1	» Nan-keng.
	1408		» Yiang-kia.
	1401		Pan-keng della dinastia Yn mutò il nome di sua famiglia da <i>Ciang</i> in quello di <i>Yn</i> , usato spesso nel libro <i>dei Versi</i> .

Ordine de' cicli	Anni av. C.	Anni del regno, e nomi degli imperatori.	
22	1377	25	anno del regno di Pan-keng.
	1373	1	» Siao-sin.
	1532		» Siao-y.
	1524		» Wu-ting.
23	1317	8	» id.
	1265	1	» Tsu-keng.
	1258		» Tsu-kia.
24	1237	2	» id.
	1225	1	» Lin-sin.
	1219		» Ken-ting.
25	1198		» Wu-y.
	1197	2	» id.
	1194	1	» Tai-ting.
	1191	1	» Ti-y.
26	1154		» Ceu o Ceu-sin.
	1157	18	» id.
<i>Dinastia dei Ceu.</i>			
	1134	1	anno del regno di Wu-uang.
	1122	13	» vince Ceu-sin.
	1115	1	» Cing-uang.
	1078		» Kang-uang.
Invece di <i>sse</i> , gli anni sotto questi imperatori diconsi <i>nian</i> , che indica il tempo in cui i grani si mietono, il che accade una sol volta l'anno, come avverte un commentatore del <i>Li-ki</i> .			
27	1077	2	anno del regno di Kang-uang.
	1052	1	» Cia-uang.
28	1017	56	» id.
	1001	1	» Mu-uang.
29	957	45	» id.
	946	1	» Kung-uang.
	934		» Y-uang.
50	909	1	» Hiao-uang.
	897	13	» id.
	894	1	» Y-uang.
	878		» Li-uang.
31	837	42	» id.
	827	1	» Suen-uang.
32	781		» Yeu-uang.
	777	5	» id.
	770	1	» Ping-uang.
33	719		» Hing-uang.
	717	5	» id.
	696	1	» Ciuang-uang.
54	681		» Li-uang.
	676		» Hoi-uang.
	657	20	» id.
	651	1	» Sciang-uang.
	648		» King-uang.
55	642		» Kuang-uang.
	606		» Ting-uang.
	597	11	» id.
	585	1	» Kien-uang.
	571		» Ling-uang.
	544	1	» Ling-uang.

Ordine de' cieli	Anni av. C.	Anni del regno, e nomi degl'Imperatori.	
36	537	8	anno del regno di Ling-uang.
	519	4	» Keng-uang.
57	477	43	» id.
	475	4	» Yuan-uang.
	468	»	» Cing-ting-uang.
	440	»	» Kao-uang.
	425	4	» Wei-lie-uang.
Alcuni critici severi cominciano solo a quest'anno la cronologia certa della Cina.			
38	417	9	anno del regno di Wei-lie-uang.
	401	»	» Nang-uang.
	375	»	» Lie-uang.
	568	»	» Hien-uang.
39	357	12	» id.
	520	4	» Sein-tsen-uang.
40	314	»	» Nan-uang.
	297	18	» id.
Nel 256 finiscono i Ceu.			
<i>Dinastia degli Tsin.</i>			
255 Comincia l'impero degli Tsin: 52 anno di Siang-uang.			
41	250	4	anno del regno di Yao-nen-uang.
	249	»	» Ciuang siang-uang.
	246	»	» Uang-cing.
	237	10	» id.
	221	26	» Tsin-sci-uang-ti.
Fin qui i regnanti della Cina si erano accontentati del nome di <i>heu</i> (principe), <i>uang</i> (re), o <i>ti</i> (imperatore); ma questi prese il titolo di <i>uang-ti</i> , cioè signor sovrano, imperatore supremo. Il titolo di <i>thian-seu</i> (figlio del cielo) significa la subordinazione più esatta, qual è quella del figlio al padre; <i>ung-ti</i> , l'autorità assoluta. Uang-ti fa bruciare i libri.			
209	4	anno del regno di Eul-sci-uang-ti.	
Questo nome significa secondo imperatore del mondo.			
206	4	anno del regno di Liu-pang-uang.	
Han-uang, fondatore della dinastia seguente.			
<i>Dinastia degli Han.</i>			
42	202	5	anno del regno di Tai-tsu-kao-uang-ti, o del sublime imperatore capo della dinastia Han.
	194	4	» Hiao-uei-ti.
	187	»	» Kao-uang-eu-liu-sci, o l'altissima imperatrice Liu-sci.
	179	»	» Hiao-ven-ti.
	177	5	» id.
163	4	anno <i>heu</i> di Hiao-ven-ti.	
Da quest'anno, ch'era il 17 di Ven-ti, gl'imperatori cominciarono a dare agli anni nomi particolari, da cui soltanto contaronsi gli anni. La storia, per es., dirà: il tal fatto accadde il 3° o 4° anno <i>heu</i> , cioè dopo che Ven-ti diede agli anni del suo regno il nome di <i>heu</i> . <i>Heu</i> vuol dire dappoi.			
156	4	anno del regno di Hiao-king-ti.	
Agli anni continuò il nome di <i>heu</i> .			
149	4	anno <i>ciung</i> di Hiao-king-ti.	
143	4	» <i>heu</i> »	

Ordine de' secoli	Anni av. C.	Anni del regno, e nomi degl'imperatori.
	140	1 anno <i>kian-quan</i> di Hiao-wu-ti.
	154	» <i>quan-kuang</i> »
	128	» <i>quan-sciuo</i> »
	122	» <i>quan-sceu</i> »
43	117	6 » <i>quan-sceu</i> »
	116	1 » <i>quan-ting</i> »
	110	» <i>quan-fung</i> »
	104	» <i>tai-tsu</i> »
	100	» <i>tian-han</i> »
	96	» <i>tai-sci</i> »
	92	» <i>cing-ho</i> »
	88	» <i>heu-yuan</i> »
	86	» <i>sci-yuan</i> di Hiao-ciao-ti.
	80	» <i>quan-fung</i> »
	74	» <i>quan-ping</i> »
	72	» <i>pen-sci</i> di Suen-ti
	69	» <i>ti-kie</i> »
	68	» <i>quan-keng</i> »
44	61	» <i>scin-hio</i> »
	57	» <i>u-fung</i> »
	53	» <i>kan-lu</i> »
	49	» <i>hoang-lung</i> »
	48	» <i>tsu-yuan</i> »
	45	» <i>yung-kuang</i> »
	58	» <i>kian-ciao</i> »
	33	» <i>king-ning</i> »
	32	» <i>kieu-sci</i> di Hao-cing-ti.
	28	» <i>ho-ping</i> »
	24	» <i>yung-sciuo</i> »
	20	» <i>hung-kia</i> »
	16	» <i>yung sci</i> »
	12	» <i>quan-yen</i> »
	8	» <i>sui-ho</i> »
	6	» <i>kian-ping</i> di Hao-ngai-ti.
	2	» <i>quan-sceu</i> »
	1	2 » » »
	Era vulgare	
	1	1 » <i>quan-sci</i> (cominciamento originario) di Hiao-ping-ti.
45	4	4 » » »
	6	1 » dell'interregno di Jiu-tseu-yng, sotto il patronato di Uang-mang.
	8	» <i>tsu-sci</i> del regno di Jiu-tseu-yng.
	9	1 anno del regno usurpato da Sin-mang o Uang-mang.
	14	» <i>tian-fung</i> »
	20	» <i>ti-hoang</i> »
	23	» <i>keng-sci</i> del regno di Ti-yuan degli Han.
	25	» <i>kian-wu</i> del regno di Kung-wu-uang-ti.
		Comincia la dinastia degli Han orientali, così chiamati perchè fu trasferita la capitale, da Si-ngan-fu nello Scen-si, ad Ho-man-fu nell'Ho-nan.
	56	» <i>kian-wu-ciung-yuang</i> del regno di Kung-wu-uang-ti.
	58	» <i>yung-ping</i> del regno di Hiao-ming-ti.
46	64	7 » » »
	76	1 » <i>kian-tsu</i> del regno di Hiao-clang-ti.
	84	» <i>quan-ho</i> »

Ordine de' secoli	Anni d. C.	Anni del regno, e nomi degl'imperatori.
	87	anno <i>ciang-ho</i> del regno di Hiao-ciang-ti.
	89	» <i>yung-yuang</i> »
	103	» <i>yuan-king</i> »
	106	» <i>yen-ping</i> »
	107	» <i>yung-tsu</i> »
	114	» <i>yuan-tsu</i> »
	120	» <i>yung-ning</i> »
	121	» <i>kian-kuang</i> »
	122	» <i>yen-kuang</i> »
47	124	5 » <i>yen-kuang</i> »
	126	1 » <i>yung-kieng</i> del regno di Hiao-sciun-ti.
	132	» <i>yang-kia</i> »
	136	» <i>yung-ho</i> »
	142	» <i>han-ngan</i> »
	144	» <i>kian-king</i> »
	145	» <i>yung-hia</i> del regno di Hiao-ciung-ti.
	146	» <i>pen-tsu</i> del regno di Hiao-ci-ti.
	147	» <i>kien-ho</i> del regno di Hiao-uan-ti.
	150	» <i>ho-ping</i> »
	151	» <i>yuan-kia</i> »
	153	» <i>yung-hing</i> »
	155	» <i>yung-sceu</i> »
	158	» <i>yen-hi</i> »
	167	» <i>yung-keng</i> del regno di Hiao-uan-ti.
	168	» <i>kan-ning</i> del regno di Hiao-ling-ti.
	172	» <i>hi-ping</i> »
	178	» <i>kuang-ho</i> »
48	184	» <i>ciung ping</i> »
	190	1 anno <i>tsu-ping</i> del regno di Hiao-ien-ti.
	194	» <i>hing-ping</i> »
	196	» <i>kian-ngan</i> »
	220	Comincia la divisione dell'impero in tre regni (<i>San-koue</i>).
	221	1 » <i>cian-wu</i> del regno di Ciao-lie-ti degli Han.
	223	» <i>kian-hing</i> del regno di Eu-ciù degli Han.
	227	» Ming-ti succede a Uen-ti nel regno di Uei, e chiama <i>tai-hao</i> gli anni del suo regno.
	238	» <i>yen-hi</i> del regno di Eu-ciù.
	259	» Tsao-fang succede a Ming-ti nel regno di Uei; e dà agli anni del suo dominio il nome di <i>ceng-sci</i> .
49	244	7 » <i>yen-hi</i> del regno di Eu-ciù.
	254	1 » di Kung-ceng, discendente di Tsao-tsao.
	258	» <i>king-yo</i> del regno di Eu-ciù.
	265	» <i>yen-king</i> »
		Si estingue affatto la dinastia degli Han: Yuan-ti, discendente di Tsao-tsao, è riconosciuto imperatore l'anno dopo.
	264	» <i>hien-hi</i> del regno di Yuan-ti degli Uei.
		Essendo l'unico di sua stirpe riconosciuto legittimo imperatore, non si formò una dinastia distinta, e lo collocano al fine di quella degli Han.
		<i>Dinastia degli Tsin occidentali.</i>
	265	1 anno <i>tai-sci</i> del regno di Zu-wu-ti.
		Comincia la dinastia degli Tsin occidentali.
	275	» <i>hien-ning</i> del regno di Zu-wu-ti.
	280	» <i>tai-keng</i> »

Ordine de' secoli	Anni d. C.	Anni del regno, e nomi degl'imperatori.
	290	anno <i>tai-hi</i> del regno di Zu-wu-ti. Quest'anno Zu-wu-ti muore, e il suo successore cambia il nome dell'anno da <i>yung-hi</i> in <i>tai-hi</i> (gioja grande).
	291	4 » <i>yung-kang</i> del regno di Hiao-hoei-ti.
	300	» <i>yung-keng</i> »
	501	» <i>yung-ning</i> »
	502	» <i>tai-ngan</i> »
50	504	» <i>yung-hing</i> »
	306	» <i>kuang-hi</i> »
	307	» <i>yung-kia</i> »
	515	4 anno <i>kien-hing</i> »
	317	» <i>kien-wu</i> » Principia la dinastia degli Tsin orientali, così detti dall'aver tramutato la corte da Ho-nan-fu a Nan-king. Il soprannome d'essa famiglia è <i>Sse-ma</i> .
	518	4 » <i>tai-king</i> del regno di Yuen-ti.
	522	» <i>yung-ciang</i> »
	525	» <i>tai-ning</i> del regno di Ning-ti.
	326	» <i>hien-ho</i> del regno di Cing-ti.
	335	» <i>hien-kang</i> »
	343	» <i>hien-yuan</i> »
	345	» <i>yung-ho</i> del regno di Mu-ti.
	547	» <i>scing-ping</i> »
	562	» <i>yung-ho</i> del regno di Ngai-ti.
	565	» <i>hing-ning</i> »
51	364	2 » »
	566	4 » <i>tai ho</i> del regno di Ti-y.
	371	» <i>hien-ngan</i> del regno di Kian-uen ti.
	373	» <i>ning-kang</i> del regno di Hiao-wu-ti.
	576	» <i>tai-yuan</i> »
	597	» <i>lyng-ngan</i> del regno di Ngan-ti.
	402	» <i>yuan-hing</i> »
	405	» <i>i-hi</i> »
	419	» <i>yuan-hi</i> » Finiti gli Tsin, succedono i Sung. La corte rimane a Nan-king.
<i>Dinastia dei Sung settentrionali.</i>		
	420	4 anno <i>yung-tsu</i> del regno di Wu ti.
	425	» <i>king-ping</i> del regno di Yug-yag-uang.
52	424	» <i>yuan-kia</i> del regno di Uen-ti.
	454	» <i>hiao-kien</i> del regno di Hiao-wu-ti.
	457	» <i>ta-ning</i> »
	465	» <i>tai-sci</i> del regno di Ming-ti.
	472	» <i>tai-yu</i> »
	473	» <i>yuan-huei</i> del regno di Ciù-yu, detto anche Tsang-wu uang.
	477	» <i>scing-ming</i> del regno di Sciu-ti. Termina la dinastia dei Sung.
<i>Dinastia degli Tsin.</i>		
	479	4 anno <i>kien-yuan</i> del regno di Kao-ti.
	483	» <i>yung-ming</i> del regno di Wu-ti.
53	484	2 » »
	494	4 » <i>kien-wu</i> del regno di Ming-ti.
	498	» <i>yung-tai</i> »
	499	» <i>yung-yuan</i> del regno di Ciu-pao kuan, detto anche Tung-hoan-beu.

Ordine de' secoli	Anni d. C.	Anni del regno, e nomi degl'imperatori.
	501	1 anno <i>ciung-hing</i> del regno di Ho-ti. Termina la dinastia dei Tsi.
		<i>Dinastia dei Liang.</i>
	502	1 anno <i>tian-kian</i> del regno di Wu-ti.
	520	» <i>tsin-tung</i> »
	527	» <i>ta-kung</i> »
	529	» <i>tung-ta-tung</i> »
	535	» <i>ta-tung</i> »
54	544	10 » » »
	546	1 » <i>ciung-ta-tung</i> »
	547	» <i>tai-tsing</i> »
	550	» <i>ta-pao</i> del regno di Kian-uen-ti.
	552	» <i>cing-scing</i> del regno di Hao-yuen-ti.
	553	» <i>ciao-tai</i> del regno di King-ti.
	556	» <i>tai-ping</i> » Termina la dinastia dei Liang.
		<i>Dinastia dei Cin.</i>
	557	1 anno <i>jung-tin</i> del regno di Wu-ti.
	560	» <i>thian-kia</i> »
	566	» <i>thian-heng</i> »
	567	» <i>koang-tu</i> del regno di Cin-pe-tsung.
	569	» <i>tai-kien</i> del regno di Yuen-ti.
	580	» Finisce questa dinastia.
		<i>Dinastia dei Sui.</i>
	581	1 anno <i>kai-hoang</i> del regno di Uen-ti.
	589	» I Cin intieramente distrutti.
	601	» <i>jin-sceu</i> di Wu-ti.
55	604	4 » » »
	605	1 » <i>ta-ye</i> del regno di Yang-ti.
	607	» <i>y-ning</i> del regno di Kung-ti. Finisce la dinastia de' Sui, e succede la grande dei Tang.
		<i>Dinastia dei Tang.</i>
	618	1 anno <i>tsu-te</i> del regno di Kao-tsu. <i>Tsu</i> vuol dire principe, origine, stipite; <i>kao</i> , grande, sublime, elevato; <i>tai</i> , grande, supremo. Questo nome è comune a quasi tutti i fondatori di dinastia.
	627	1 » <i>cing-kuang</i> del regno di Tai-tsung. <i>Tsung</i> significa onorevole e il più stimabile fra gli avi dopo il capo, che chiamasi <i>Tsu</i> .
	630	» <i>jung-hoei</i> del regno di Kao-tsung.
	636	» <i>hien-tsing</i> »
	661	» <i>lung-sciuo</i> »
56	664	» <i>lin-te</i> »
	666	» <i>kian-fung</i> »
	668	» <i>tsung-ciang</i> »
	670	» <i>hian-heng</i> »
	674	» <i>sciang-yuan</i> »
	676	» <i>i-fung</i> »
	679	» <i>tiao-lu</i> »
	680	» <i>jung-lu</i> »
	681	» <i>kai-yo</i> »
	682	» <i>jung-ciung</i> »

Ordine de' cicli	Anni d. C.	Anni del regno, e nomi degl'imperatori.
	685	1 anno <i>hung-tao</i> del regno di Kao-tsung.
	684	» <i>sse-cing</i> del regno di Ciung-tsung. L'imperatrice Vu-heu sbalza suo figlio, e usurpa il trono: dà agli anni del suo dominio il nome di <i>kuang-cai</i> . Dal 684 al 703, Ciung-tsung sta esule, e sua madre regna, dando spesso nome agli anni: ma qui non si riferiscono perchè non designati nella tavola cinese.
	703	1 » <i>scin-lung</i> del regno di Ciung-tsung, richiamato.
	707	» <i>king-lung</i> del regno di Ciung-tsung.
	710	» <i>king-yan</i> del regno di Jui-tsung.
	712	» <i>tai-ki</i> » Muore poco dopo, e il resto dell'anno fu denominato <i>scientian</i> dal suo successore Ming-hoang-ti.
	713	» <i>kai-yuan</i> del regno di Ming-hoang-ti.
57	724	12 » » » <i>Ming-hoang-ti</i> significa imperatore illuminato. È uno de' più grandi imperatori della Cina: lo chiamano pure Yuan-tsung.
	742	1 » <i>thian-pao</i> del regno di Ming-hoang-ti.
	756	» <i>ci-te</i> del regno di Su-tsung.
	758	» <i>kian-yuan</i> »
	760	1 anno <i>sciang-yuan</i> »
	762	» <i>pao-yung</i> »
	765	» <i>kuang-te</i> »
	765	» <i>yung-tai</i> »
	766	» <i>ta-li</i> »
	780	» <i>kien-ciung</i> del regno di Te-tsung.
58	784	» <i>kien-yuan</i> »
	785	» <i>cing-yuan</i> »
	805	» <i>yung-cing</i> del regno di Sciu-tsung.
	806	» <i>yuan-ho</i> del regno di Hien-tsung.
	821	» <i>ciang-tsing</i> del regno di Mu-tsung.
	825	» <i>pao-li</i> del regno di King-tsung.
	827	» <i>tai-ho</i> del regno di Ven-tsung.
	836	» <i>kai-cing</i> »
	841	» <i>hoei-ciang</i> del regno di Vu-tsung.
59	844	4 » » »
	847	1 » <i>ta-ciung</i> del regno di Yuan-tsung.
	860	» <i>lian-tung</i> del regno di Y-tsung.
	874	» <i>kian-fu</i> del regno di H-tsung.
	880	» <i>kuan-ming</i> »
	881	» <i>ciung-ho</i> »
	885	» <i>kuang-ki</i> »
	888	» <i>wen-te</i> »
	889	» <i>lung-ki</i> del regno di Ciao-tsung.
	890	» <i>ta-scium</i> »
	892	» <i>king-fu</i> »
	894	» <i>kian-ning</i> »
	898	» <i>kuang-hoa</i> »
	901	» <i>thian-fu</i> »
60	904	» <i>thian-yeu</i> »
	905	2 <i>thian-yeu</i> del regno di Ciao-suen-tsung.
		<i>Le cinque piccole dinastie.</i>
		1. — <i>Liang posteriori.</i>
	907	1 anno <i>kai-ping</i> del regno di Tai-tsu.

Ordine de' secoli	Anni d. C.	Anni del regno, e nomi degl'imperatori.
	911	1 anno <i>kian-hoa</i> del regno di Tai-tsu.
	914	» <i>kian-hoa</i> del regno di Sciu-cing.
	915	» <i>cing-ming</i> del regno di Cing.
	921	» <i>lung-te</i> »
II. — <i>Tang posteriori.</i>		
	923	1 anno <i>tung-kuang</i> del regno di Ciuang-tsung.
	926	» <i>tian-cing</i> del regno di Ming-tsung.
	930	1 anno <i>ciang-hing</i> »
	934	» <i>yng-sciun</i> del regno di Ming-ti.
	935	» <i>cing-tai</i> del regno di Lu-uang.
III. — <i>Tsin posteriori.</i>		
	956	1 anno <i>thian-fu</i> del regno di Kao-tsu.
	943	8 » » del regno di Sciu-sciung-kuei.
	944	1 » <i>kai-yun</i> »
IV. — <i>Han posteriori.</i>		
	947	12 anno <i>cing-tsing-thian-fu</i> del regno di Kao-tsu.
	948	1 » <i>kien-yeu</i> del regno di Yu-ti.
V. — <i>Ceu posteriori.</i>		
	951	1 anno <i>kuang-sciun</i> del regno di Tai-tsu.
	954	» <i>kien-te</i> del regno di Sciu-tsung.
<i>Dinastia dei Sung.</i>		
	960	1 anno <i>kian-lung</i> del regno di Tai-tsu.
	963	» <i>kian-te</i> »
61	964	2 » » »
	968	1 » <i>kai-pao</i> »
	976	» <i>tai-ping-king-kue</i> del regno di Tai-tsung.
	984	1 » <i>yung-hi</i> »
	988	» <i>tuang-kung</i> »
	990	» <i>ciun-hoa</i> »
	995	» <i>ci-tao</i> »
	998	» <i>hian-ping</i> del regno di Cin-tsung.
	1004	» <i>king-te</i> »
	1008	» <i>ta-ciung-tsian-fu</i> »
	1017	» <i>thian-hi</i> »
	1022	» <i>kian-hing</i> »
	1025	» <i>tian-scing</i> del regno di Jin-tsung.
62	1024	2 » » »
	1052	1 » <i>ming-tao</i> »
	1054	» <i>king-yeu</i> »
	1038	» <i>pao-yuan</i> »
	1040	» <i>keng-ting</i> »
	1041	» <i>tsing-li</i> »
	1049	» <i>hoang-yeu</i> »
	1054	» <i>ci-ho</i> »
	1056	» <i>kia-yeu</i> »
	1064	» <i>ci-ping</i> del regno di Yu-tsung.
	1068	» <i>hi-ning</i> del regno di Scin-tsung.
	1078	» <i>yuan-fung</i> »
65	1084	7 » » »
	1086	1 » <i>yuan-yeu</i> del regno di Ci-tsung.

Ordine de' secoli	Anni d. C.	Anni del regno, e nomi degli imperatori.
	1094	1 anno <i>sciao-scung</i> del regno di Ci-tsung.
	1098	» <i>yuan-fu</i> »
	1101	» <i>kiang-ciang</i> del regno di Hoei-tsung.
	1102	» <i>tsung-ning</i> »
	1107	» <i>ta-kuan</i> »
	1111	» <i>cing-ho</i> »
	1115	» Il capo dei Kin Tai-tsung prende il titolo di <i>Ti</i> imperatore. I Kin chiamavansi pure Ciu-ce, o Yu-ci, e si adoperavano per possedere tutta la Cina. I Tartari Mansciù pretendono discendere da questi Kin.
	1118	1 » <i>ciung-ho</i> del regno di Hoei-tsung.
	1119	» <i>hiuan-ho</i> »
		Dinastia dei Kin, che regna contemporaneamente a quella dei Sung.
	1123	» <i>thian-hoei</i> del regno di Tai-tsung dei Kin. Benchè i Kin fossero signori di quasi tutta la Cina, il titolo d'imperatore è attribuito a quei della stirpe Sung.
	1126	» <i>king-kang</i> del regno di King-tsung dei Sung.
	1127	» <i>kien-yeu</i> del regno di Kao-tsung.
	1130	» <i>sciao-hing</i> »
	1131	9 » <i>thian-hoei</i> del regno di Tai-tsung dei Kin.
	1133	13 » » del regno di Hi-tsung.
	1138	1 » <i>thian-kiuan</i> »
	1141	» <i>hoang-tsung</i> »
64	1144	14 » <i>sciao-hing</i> del regno di Kao-tsung dei Sung.
	1144	4 » <i>hoang-tsung</i> del regno di Hi-tsung dei Kin.
	1150	1 » <i>thian-te</i> del regno di Sciù-liang.
	1153	» <i>cing-yuan</i> »
	1156	1 anno <i>cing-lung</i> »
	1161	» <i>ta-ting</i> del regno di Sei-tsung.
	1165	» <i>lung-hing</i> del regno di Hiao-tsung dei Sung.
	1165	» <i>kian-tao</i> »
	1174	» <i>tsun-hi</i> »
	1190	» <i>ciao-hi</i> del regno di Kuang-tsung dei Sung.
	1190	1 anno <i>ming-ciang</i> del regno di Cia-tsung dei Kin.
	1193	» <i>tsing yuan</i> del regno di Ning-tsung dei Sung.
	1196	» <i>cing-ngan</i> del regno di Ciang-tsung dei Kin.
	1201	» <i>kia-tai</i> del regno di Ning-tsung dei Sung.
	1201	» <i>tai-ho</i> del regno di Ciang-tsung dei Kin.
65	1204	4 » <i>kia-tai</i> del regno di Ning-tsung dei Sung.
	1204	» <i>tai-ho</i> del regno di Ciang-tsung dei Kin.
	1205	1 » <i>kai-hi</i> del regno di Ning-tsung.
	1208	» <i>kia-ting</i> »
	1209	» <i>ta ngan</i> del regno di Ciu-yung-ki.
	1212	» <i>tsung-tsing</i> »
	1215	» <i>ci-ning</i> »
		Morto Yung-ki, il suo successore Yuan-tsung mutò il nome dell'anno.
	1213	» <i>cin-yeu</i> del regno di Yuan-tsung.
	1217	» <i>hing-ting</i> »
	1222	» <i>yuan-kuang</i> »
	1224	1 » <i>cing-ta</i> del regno di Ngai-tsung.
	1225	» <i>pao-tsing</i> del regno di Li-tsung dei Sung.
	1228	» <i>sciao-ling</i> »
	1232	» <i>thian-hing</i> del regno di Ngai-tsung dei Kin.

Ordine de' secoli	Anni d. C.	Anni del regno, e nomi degli imperatori.
	1234	1 anno <i>tuang-ping</i> del regno di Li-tsung dei Sung. Finisce l'impero dei Kin.
	1237	» <i>kia-hi</i> del regno di Li-tsung dei Sung.
	1241	» <i>ciun-yeu</i> »
	1253	» <i>pao-yeu</i> »
	1259	» <i>kai-tsing</i> »
	1260	» <i>king-ting</i> »
		<i>Comincia la dinastia degli Yuen o Mongoli.</i>
	1260	1 anno <i>ciung-tung</i> del regno di Sci-tsu degli Yuen o Yen.
66	1264	5 » <i>king-ting</i> del regno di Li-tsung dei Sung.
	1264	1 » <i>ci-yuan</i> del regno di Sci-tsu degli Yuen.
	1265	» <i>hian-ciun</i> del regno di Tu-tsung dei Sung. Nel 1267 gli Yuen cominciano a stabilire la lor dominazione sull'impero
	1275	1 » <i>te-yeu</i> del regno di Ti-hien dei Sung.
	1276	» <i>king-yen</i> del regno di Tuan-tsung.
	1278	» <i>tsiang-hing</i> del regno di Ti-ping.
	1279	Si estingue la dinastia dei Sung. <i>Dinastia mongola (sola).</i>
	1294	1 anno <i>yuang-cing</i> del regno di Cing-tsung degli Yuen.
	1297	» <i>ta-te</i> »
	1306	» <i>ci-ta</i> del regno di Wu-tsung.
	1311	» <i>hoang-tsing</i> del regno di Jin-tsung.
	1314	» <i>yen-yeu</i> »
	1320	» <i>ci-ci</i> del regno di Yug-tsung.
67	1323	» <i>tai-ting</i> del regno di Tai-ting-ti.
	1328	» <i>ci-ho</i> »
	1328	» <i>thian-li</i> del regno simultaneo di Uen-tsung.
	1350	» <i>ci-sciun</i> »
	1353	» <i>yuang-tung</i> del regno di Sciun-ti.
	1355	» <i>ci-yuan</i> »
	1341	» <i>ci-cing</i> »
		<i>Dinastia dei Ming.</i>
	1368	1 anno del regno di Hong-wu (il bonzo Ciù).
68	1384	17 » »
	1399	1 » Kien-uen-ti, restauratore dei Letterati.
	1403	» <i>yung-lo</i> del regno di Cing-tsu-nen-ti.
	1425	» <i>hung-hi</i> del regno di Jin-tsung-ciang ti.
	1426	» <i>hian-te</i> del regno di Yuen-tsung-ciang ti.
	1436	» <i>cing-tung</i> del regno di Yng-tsung-jui-ti.
69	1444	9 » »
	1450	1 » <i>king-tai</i> del regno di King-ti. L'imperatore Yng tsung predetto, postosi a capo dell'esercito che dovea combattere i Tartari, fu da questi fatto prigio- niero: intanto governò suo fratello col titolo d'imperatore.
	1458	1 » <i>thian-sciun</i> che Yng tsung ricuperò l'impero.
	1466	» <i>cing-hoa</i> del regno di Ciun-ti, o Hien-tsung-ciun-ti.
	1488	» <i>hung-ci</i> del regno di Hiao-tsung-king-ti.
70	1504	17 » »
	1506	1 » <i>cing-te</i> del regno di Wu-tsung-y-ti.
	1522	» <i>kia-tsing</i> del regno di Sci-tsung-su-ti.
71	1564	43 » »

Ordine de' secoli	Anni d. C.	Anni del regno, e nomi degl'imperatori.
	1567	anno <i>lung-hing</i> del regno di Mu-tsung-ciuang-ti.
	1573	» <i>uen-li</i> del regno di Scin-tsvug-hien-ti.
		<i>Dinastia dei Tai-tsing.</i>
	1616	1 anno <i>tian-ming</i> (ordine del cielo) del regno di Tai-tsu-kao-uang-ti dei Tai-tsing, o purissimi. È quella dei Tartari Mansciù, ora regnante. Benchè se ne assegni il cominciamento a quest'anno, non era peranco signora di tutta la Cina, durando in guerra co' paesani.
	1620	1 » <i>tai-ciang</i> del regno di Kuang-tsung dei Ming.
	1621	1 » <i>tian-ki</i> del regno di Ci-ti, o Hi-tsung dei Ming.
72	1624	4 » » »
	1624	9 » <i>tian-ming</i> del regno di Tai-tsu dei Tai-tsing, anzidetto.
	1627	1 » <i>tian-tsung</i> del regno di Tai-tsung dei Tai-tsing.
	1628	» <i>tsung-cing</i> del regno di Hwei-tsung dei Ming.
73	1656	Tsung-te dei Tai-tsing.
	1644	Sciun-si dei Tai-tsing. In quest'anno i Tai-tsing s'impadroniscono veramente dell'impero.
	1662	Kang-li.
	1725	Yung-cing.
74	1756	Kien-lung.
75	1796	Kia-king.
	1820	Mian-ning, sornominato Tao kuang (splendor della ragione).
	1850	Yih-tsu, sornominato Hien-fung (felicità perfetta), che muore il 24 agosto 1861.

§ 3. — Re d'Egitto (1).

Menete o Mene, primo re, v. 2450. I suoi successori fino a Meride, v. 1990, nel numero di trecentotrenta, formano xvii dinastie, e il principio d'una xviii, che regnano simultaneamente a Tebe, This, Elefantina, Memfi, Eraclea, Diospoli, Xoix e Tanis.

Ordine di queste dinastie	Loro origine.	Nº dei re	Durata dei regni	Ordine di queste dinastie	Loro origine	Nº dei re	Durata dei regni
i	Tinite-tebana	8	232	xi	Tebana	17	59
ii	Tinite-tebana	9	297	xii	Tebana	7	245
iii	Memfitica	8	197	xiii	Tebana	60	453
iv	Memfitica	17	448	xiv	Xoitica	76	484
v	Elefantina	9	248	xv	Tebana	»	250
vi	Memfitica	6	203	xvi	Tebana	5	190
vii	Memfitica	5	75	xvii	(Faraoni tebani Pastori)	6 { 6 }	260
viii	Memfitica	5	100	xviii	Tebana	17	548
ix	Eliopolita	4	100				
x	Eliopolita	19	185				

Fra i principi delle xvi prime dinastie, da Menete si annoverano diciotto re etiopi, il che indica invasione e conquista.

Busiride ingrandisce Tebe e la circonda di mura, per custodirla dagli assalti degli Etiopi. Timao termina la xvi dinastia.

Sei re Pastori o Icosi, il primo dei quali è Salatide, regnano per 261 anno, e terminano la dinastia xvii. I cento primi anni della xviii sono paralleli ai cento ultimi dei Pastori, i quali da Mispragmutosi e Dutmosi vengono cacciati dal paese, v. 2050. Citansi

(1) Qui si offre la cronologia vulgare: per la discussione e le scoperte più recenti vedi al § 16 della Parte tecnica.

fra i principi della XVIII dinastia, Meride, Ucoreo o Acoride, Osimandia, Ransete e Amenofi.

Sesostri apre la XIX dinastia, v. 1645. I suoi successori Ferone, e dopo molte generazioni (1) Proteo, v. 1280, Ramse, Ceope, Micerino, Asichide o Boccoride appartengono alle XIX, XX, XXI, XXII, XXIII e XXIV dinastie, poste nell'ordine seguente:

XIX dinastia	Tebana		XXII	Bubastite
XX	Tebana		XXIII	Tanite
XXI	Tanite		XXIV	Saitica

La XXV, o dinastia Etiopica, presenta numerose lacune; nè possono citarsi che i nomi del cieco Aniside, d'un re etiopico Sabacone, e di Seto sacerdote di Vulcano, v. 713. *Anarchia*, 673-671.

Governo dei dodici re, 671-656.

Dinastia Saitica (xxvi).

Psammetico I	656	617		Apries o Ofra	595	570
Necao II	617	601		Amasi	570	526
Psammi	601	595		Psammenite	526	525

L'Egitto è conquistato dal re dei Persi Cambise, 525.

1^a ribellione, 486; 2^a ribellione; Inaro re, 465-456; 5^a ribellione; Amirteo di Saide, 414-408; Busiride e Psammetico II, 408-389; Acoride, 389-377; Psammuti, 377-376; Nefero, 376; Nectanebo I, 375-363; Taco, 363-362; Nectanebo II, 362-354.

I Persi rimangono padroni dell'Egitto: è conquistato da Alessandro, 352.

Re Lagidi.

Tolomeo I Sotero, figliuolo di Lago governatore dell'Egitto	323	abd.	285	m.	285
Tolomeo II Filadelfo	285		247		
Tolomeo III Evergete	247		222		
Tolomeo IV Filopatore	222		205		
Tolomeo V Epifane	205		181		
Tolomeo VI Filometore	181		146		
<i>Tolomeo Eupatore</i>			146		
Tolomeo VII Evergete Fiscone	146		117		
Tolomeo VIII Sotero Laturò	117		107		
Tolomeo IX Alessandro	107		88		

Cleopatra

Tolomeo Laturò ristabilito	88		81		
Tolomeo Alessandro II } pretendenti	81		80		
<i>Berenice</i>					
Tolomeo XI Aulete Dionisio	80		52		
Tolomeo XII Dionisio, e Tolomeo XIII	52		47		
<i>Cleopatra</i> e Tolomeo XIV Cesarione	52		29		

L'Egitto è fatto provincia romana.

§. 4. — **Re d'Assiria.**

Re di Babilonia e di Caldea.

Aloro.	Amelon.	Everodach.	Amenon.	Otiarte.		
Alaspar.	Daon.	Amfi.	Motalar.	Xysustro.		
		<i>Diluvio</i> , 3308.				
Nemrod	2640	2575		Necube	2396	2551
Evecoo	2575	2508		Abio	2351	2505
Choma Belo	2508	2451		Onibalo	2303	2265
Poro	2431	2596		Chinziro	2263	2218

Conquista degli Arabi.

(1) O piuttosto: Sesostri, v. 1546; Ferone, v. 1287; Proteo, v. 1280, ecc.

Mardokente	2218	2163	Nabio	2095	2058
Anonimo	2163	2125	Paranno	2058	2018
Sisimordaco	2125	2095	Nabonnedo	2018	1993

Re di Ninive o d'Assiria (1).

Assur	v.	2640
Successori ignoti fino a Belo, che caccia gli Arabi dalla Babilonia nel 30° anno del regno suo		1995

Primo impero assiro.

Belo	1995	1966?	Atossa	1509	1297
Nino	1966	1916	Belatore	1297	1279
Semiramide	1916	1874	Lampride	1279	1249
Ninia o Nino <i>il giovine</i>	1874	1856	Sosare	1249	1229
Ario	1836	1806	Lamprao	1229	1199
Aralio	1806	1766	Pania	1199	1154
Serse	1766	1736	Sosarmo	1154	1152
Armamitride	1736	1698	Mitreo	1132	1105
Beloco I	1698	1663	Teutane I	1105	1073
Baleo	1663	1611	Tenteo	1073	1029
Seto	1611	1579	Arabelo	1029	987
Mamilo I	1579	1549	Calao	987	942
Manscialio	1549	1521	Anabo	942	904
Sfero	1521	1499	Babio	904	867
Mamilo II	1499	1469	Teutane II	867	837
Spareto	1469	1427	Dercilo	837	797
Ascatade	1427	1379	Sardanapalo I, o Assa- raddon, o Enpacme, o Tonos Concoleros	797	759
Aminte	1379	1334			
Beloco II	1334	1309			

Dagli avanzi del primo impero d'Assiria si formano i regni particolari di Ninive, di Babilonia, e di Media.

Re di Ninive.

Ful o Sardanapalo II	759	742
Teglat-Falasar	742	724
Salmanasar	724	712
Sennacherib	712	707
Assaraddon	707	667
che s'impadronisce di Babilonia nel 680.		
Saosduchoe o Nabucodonosor I	667	647
Sarach o Chinaladan	647	625

Il regno di Ninive è unito a quello di Babilonia da Nabopolassar nel 625.

Re di Babilonia.

Belesis	747	717	Poro	728	726
Nabonassar	747	755	Iugeo o Baladan	726	721
Nadio	755	751	Mardochempado o Merodach	721	709
Chinziro	751	728	Arciano	709	704

(1) Anche di questi, che chiamano imperi primitivi, seguimmo qui la cronologia vulgata; le varietà nuove e le discussioni intorno ad esse le abbiamo collocate nella nostra Storia Universale. L'assiro come popolo distinto non compare che nella Bibbia.

Nelle *Memorie dell'Accademia delle Iscrizioni e Belle lettere* del 1851 sono ricerche di Sauley sulla cronologia degli imperi di Ninive, Babilonia ed Ecbatana, dove con lunghissima erudizione cerca recar qualche luce in questo che confessa punto tenebrosissimo. Ivi stesso Quatremière dissertò intorno a Dario Medea e Baldassare.

<i>Interregno</i>	704	—	702	Rigebelo	693	692
Belibo	702		699	Mesessimordach	692	688
Apronadio	699		693	<i>Interregno</i>	688	— 680

I re di Ninive s'impadroniscono di Babilonia; Nabopolassar, governatore di Babilonia, assume il titolo di re nel 644, e s'impadronisce di Ninive nel 625.

Secondo impero assiro.

Nabopolassar I				625	605
Nabopolassar o Nabucodonosor II <i>il Grande</i>				605	562
Evilmerodach				562	560
Neriglissor				560	555
Laborosoarcod				555	554
Nabonide, o Labinet, o Baldassarre				554	558

L'impero d'Assiria è unito da Ciro a quello dei Persi, 538.

§ 5. — **Re di Media.**

Arbace					759
<i>Anarchia</i> , nella quale convien collocare i regni di Mandace, Sesarme, Artia, Arbiane Arteo, Artine, Artibarne.					
Dejocete				733	— 690 o 710 — 637
Fraorte o Arfaxad				690	655 657 634
Ciassare I				655	595 634 595
Astiage o Assuero					595 560
Ciassare II o Dario Medo (?)					560 536

La Media è unita all'impero dei Persi da Ciro nel 536.

§ 6. — **Impero dei Persi.**

Codorlahomor re dei Persi	v.	2300	
La Persia diviene tributaria al regno d'Assiria.			
Cambise, padre di	v.	595	
Ciro fondatore dell'impero dei Persi		560	530
Cambise suo figlio		530	522
Smerdi			522
Dario I		522	485
Serse I		485	472
Artaserse I Longimano		472	424
Serse II			424
Sogdiano			424
Dario II Noto o Oco		423	404
Artaserse II Mnemone		404	362
Artaserse III Oco		362	338
Arsete		338	336
Dario III Codomano		336	331

L'impero dei Persi è distrutto da Alessandro, 331.

Da questo calcolo degli scrittori classici differisce affatto quel degli orientali, che nella Storia Universale noi procurammo combinare col primo. Qui riferiremo la lista d'essi re, secondo Mirkond.

Prima schiatta.

Kajumarot	regna anni	40	Zoak.	
Sciamek.			Feridun.	
Kajumarot <i>di nuovo</i> .			Menugiar	regna anni 120
Uscenk	»	50	Nodar	» 7
Tamurasb	»	50	Afrasiab	» 12
Scemscid.			Zab.	

Seconda schiatta.

Kaikobad	regna anni	100	Ardescir	regna anni	112
Kaikus	»	150	Omai regina	»	52
Kaikosru	»	60	Darab I	»	4
Lorasp	»	120	Darab II	»	14
Gustasp	»	120			

Secondo altri autori orientali, la lista è così fatta :

Prima schiatta.

Kajumarot	regna anni	560	Zoak	regna anni	1000
Sciamek, ucciso dopo breve regno.			Feridun	»	500
Kajumarot di nuovo	regna anni	30	Menugiari, detto Firuz	»	120
Interregno	»	200	Nodar	»	7
Usenk, detto Picsdad	»	50	Afrasiab	»	12
Tamurasb	»	30	Zab	»	30
Scemscid	»	700	Gersciap	»	50

Seconda schiatta.

Kaikobad	regna anni	120	Ardescir, detto Baaman, regna anni	112
Kaikus	»	150	Omai regina	» 52
Kaikosru	»	60	Darab I	» 14
Lorasp	»	120	Darab II.	
Gustasp	»	120		

§ 7. — **Re di Siria.***Re di Sofene.*

Rohob	v.	1070
Adar-Ezer	v.	1040
vinto da Davide re de' Giudei		1030

Re di Damasco.

Rezom	v. 1030	v. 970	Benadad II	900	876
Hezion	v.	960	Azael	876	833
Labremone	945	926	Benadad III	833	766
Benadad I	926	900	Razin	766	732

Il regno di Damasco soccombe agli sforzi congiunti d'Acas re di Giuda e di Teglal-Falasar re di Ninive, 732.

Re di Emesa.

Tohi	v.	1040
Joram	v.	1050

Il regno vien soggiogato dai re di Ninive Sennacherib e Assaraddon nel 712 e 688.

Sorse poi un regno d'Emesa in conseguenza dei torbidi nati in Siria sotto gli ultimi Seleucidi.

Sampsiceramo I	69	64
Giamblico I	64	51
Alessandro	51	29
Giamblico II	v.	19
Sampsiceramo II }	41	54 d. C.
Azise }		
Soemo	54	69

Il piccolo regno è allora conquistato dagli Arabi.

Re di Gessur.

Tolmai v. 4050

Il regno di Gessur è invaso da Teglal-Falasar, re di Ninive, 733.

La Siria cade poi sotto il dominio dei re di Persia, 338, e dei re di Macedonia, 532.

§ 8. — **Regno di Troja.**

Seamandro	4614	4590	Tros	1402	1402
Teucro	4590	4568	Ilo	1402	1347
Dardano re	4568	4557	Laomedonte	1347	1511
Erittonio	4537	4462	Priamo	1311	1270

Troja incendiata dai Greci, 4270. Vedi § 17 della Parte tecnica.

§ 9. — **Regno di Lidia.***Atiadi.*

Meone o Manete, v. 1579; Coti; Ati; Lido; Achiasmo, v. 1480; Ermone o Adremide; Alcimo; Camblite; Tmolo; Teoclimene; Marsia; Jardano; Omfalo, v. 1550; Filemene, v. 1292.

Eraclidi.

Alceo, Belo, Nino, Argone v.	1292	1219
Diciotto re, fra cui si nomina Leone	1219	797
Ardis I	797	761
Aliatte I	761	747
Melete	747	735
Candaulo	735	708

Mermnadi.

Gige	708	670
Ardis II	670	621
Sadiatte	621	610
Aliatte II	610	559
Creso	559	548

Il regno di Frisia risaliva a remotissima epoca, e tutti i suoi re portavano il nome di Mida e di Gordio. Dopo la morte di Mida V nel 560, la Frigia diviene provincia del regno di Lidia.

La Lidia è conquistata da Ciro, 548; e da Alessandro, 534.

§ 10. — **Regno di Caria.**

Ligdami I v.	520	Artemisia II	555	551
Artemisia I v.	450	Idricco	551	544
Pisindelo	373	Ada	544	540
Ligdami II		Pixidoro	340	334
Ecatomme		Orotombate	334	320
Mausolo		Ada ricollocato da Alessandro		

La Caria è fatta provincia dell'impero d'Alessandro.

§ 11. — **Regno di Tiro.***Tiro antica.*

Abibal	4080	4045	Anarchia	960	948
Iram	4045	976	Astarte	948	956
Baleazar	976	969	Aserimo	956	927
Abdastarte	969	960	Feles	927	926

Itohal o Etbaal I	926	894	Pafò v.	832
Badezor	894	888	Eluleo	826 712
Margeno	888	879	Itohal II	591 572
Pigmalone	879	832		

Tiro antica (*Palæ-Tyros*) presa da Nabucodonosor, 572. Gli abitanti si ricoverano nell'isola vicina, ed aboliscono la monarchia.

Sidone si sottomette a Nabucodonosor, e diviene più tardi tributaria ai Persi. Si ribella contro Artaserse Oco, e prende per re Tennete, 351; ma non riesce. Apre le porte ad Alessandro, 332, che vi colloca in trono Abdalonimo.

Tiro nuova.

Baal, suffeto o giudice	572	562	Merbal	555 549
Ecnibal			Iram	549 529
Chelbes			Mapene	529 475
Abbaro	} suffeti	562	Stratone v.	475
Mitgono			Azelmico v.	333
Gerastrato			Tiro nuova presa da Alessandro	332
Balator re	554	555	Azelmico ristabilito	552

Non si fa più cenno dei re di Tiro sino ad Erode il Grande, quando Marione governa, 40 av. C.

§ 12. — **Cartagine.**

I Fenici fondano Cartagine, v. 1259. Zormo e Carchedone vi fanno alcuni ingrandimenti, 1231.

Didone	v.	869
------------------	----	-----

Suffeti.

Maleo, primo suffeto conosciuto	546	509
Magone I	509	489
Asdrubale I e Amilcare I	489	480
Contese cou Cirene: i fratelli Fileni	v.	480

Fra gli ultimi suffeti di Cartagine nomineremo

Annibale I	410	Cartalone e Asdrubale III	255
Imilcone I	408	Annibale III	249
Asdrubale II	393	Aderbale	248
Magone II	382	Amilcare VI Barca	247
Amilcare II e Annibale II	340	Asdrubale IV	228
Giscone	339	Annibale IV <i>il Grande</i>	221 m. 185
Amilcare III	311	Asdrubale V	221
Bomilcare e Annone I	309	Maarbale	217
Annone II	264	Imilcone II	215
Annone III	262	Magone III e Asdrubale VI	206
Amilcare IV	260	Annone V	204
Amilcare V e Annone IV	257	Asdrubale VII e Imilcone III	146

Cartagine è distrutta dai Romani, 146.

§ 13. — **Mauritania e Numidia.**

La Mauritania e la Numidia erano governate a re fin dai più antichi tempi; ma la storia non conservò che il nome di alcuni.

Re di Mauritania.

Amnone, v. 1000; Sesach, 973; Nettuno e Anteo o Atlante, 975-950? Bocco I, 107;

Ascali, 85; Bogud, 46-58; Bocco II, 38-33.

La Mauritania vien ridotta provincia romana.

Giuba di Numidia, 30? av. C. -25 d. C.; Tolomeo, 23-38; Edemone, 58-42.

Re di Numidia

Jarba (contemporaneo di Didone), v. 850; Narva, 247; Gala, 213; Siface, 212; Vermina ed Ariobarzane; Desalce; Capusa e Mezetulo; Massinissa, 203-149; Micipsa, 149-119;

Aderbale; Jemsale I e Giugurta, 118-106; Jemsale II e Mandrestale; Giuba I, 50; Giuba II, 46 av. C.; Tacfarinate, -17 d. C.
La Numidia è ridotta provincia romana.

§ 14. — **Re di Cirene.**

Batto I fondatore	650	591
Arcesilao I	591	575
Batto II	575	554
Arcesilao II	554	550
Batto III	550	526
Arcesilao III	526	520
Feretima, madre d'Arcesilao III	520	514

Cirene si erige in repubblica.

Morto Alessandro Cireneo, diviene provincia dei Lagidi; re Ofella, v. 310. Sotto Tolomeo Fiscone, 131 (?), torna regno particolare. Appione, figlio naturale di questo principe, la lascia in testamento ai Romani, 96, che la riducono a provincia, 63.

CRONOLOGIA GRECA.

Sulla cronologia greca de' tempi antichi nacque una folla di sistemi; altrove ne discutemmo, e qui riferiamo, al solito, la vulgata.

Fra le primitive popolazioni della Grecia convien distinguere i Pelasgi, che dominano la maggior parte del paese dal xx al xvi secolo; gli Elleni o Graj, che succedono alla potenza dei Pelasgi; ed i Lelegi o Cureti, che vengono a rifondersi nella razza ellenica.

§ 15. — **Re d'Argo.**

Inaco regna sui Pelasgi	1986	Gelanore	1572
Foroneo	1920	Danao d'Egitto	1572
Api	1896	Linceo	1520
Argo	1866	Abante	1511
Criaso o Piraso	1846	Preto, fratello minore di	1498
Forba	1790	Acrisio	1462
Triopa	1742	Questi è ucciso da Perseo	1431
Crotopo	1668	il quale edifica Micene.	
Stenelo	1625		

Gli Elleni (Eolj, Jonj e Achei) piantano colonie nel Peloponneso dal 1480 al 1370.

§ 16. — **Re di Micene e d'Argo (1).**

Perseo	1451
Stenelo	1597

(1) *Famiglie regnanti a Micene ed Argo da Preto sin alla guerra di Troja.*

Prima divisione fra Acrisio e Preto. — Seconda divisione sotto Anassagora: due principati cadono nella famiglia de' Danai, e gli altri agli elleni fratelli Biante e Melampo.

Acrisio	Preto		
Perseo	Megapente		
Eletrione	Anassagora	Melampo	Biante
Stenelo			
Alceo			
Euristeo	Alettore	Antifate	Talao
Anfitrione		Oicleo	Adrasto
Ercole	Ifi	Anfiarao	Egialeo
Eraclidi	Eteocle	Alcmeone e Anfilocco fratelli	Cianippo
Pelopidi	Stenelo		
	Cilabaro, che riunisce sul suo capo le tre corone dell'Argolide.	Clizio	Diomede
	Oreste		

Euristeo	1367
<i>Ercole, v. 4550, m. 4510.</i>	
Atreo e Tieste, figli del frigio Pelope	1507
Gli Eraclidi vengono cacciati dal Peloponneso, v. 4500.	
Agamennone, figlio d'Atreo	1280
Egisto, figlio di Tieste, con Clitennestra	1270
Oreste, figlio d'Agamennone, e padrone del Peloponneso	1263
Tisamene	1492
Pentilo e Comete	1490
Gli Eraclidi rientrano nel Peloponneso cogli Elleni dori.	
Temeno	1490
Ciso	1100
I loro discendenti, fra cui s'annoverano Medone e Lacide, regnano in Argo fino all'820, gli ultimi de' quali sono:	
Fidone	860
Erato	820
<i>Oligarchia VII e VI secolo; tirannie particolari; democrazia dopo il V secolo.</i>	
Trovansi in Argo, v. 243, Aristomaco I, Aristippo e Aristomaco II.	
Argo si congiunge alla lega Achea, v. 255. La Grecia è ridotta in provincia romana nel 146.	

§ 17. — Re di Sicione.

Sicione fondata v. 4920.	Lamedone	4477
Egialeo regna sui Pelasgi 4855	Sicione	4457
Api 4783	Polibio	4412
Egiro 4758	Gianisco	4372
Erato 4725	Festo	4330
Plemneo 4678	Adrasto	4522
Ortopoli 4630	Zeusippo	4318
Corone 4567	Agamennone	4294
Epopeo 4512	Ippolito	4271

Gli Elleni dori e gli Eraclidi s'impadroniscono di Sicione, 4475?

L'autorità è divisa tra Falcete e Lacistade. La monarchia viene abolita s'ignora quando.

Tiranni di Sicione.

Ortagora	} 664-564
Andreo	
Mirone	
Clistene	

Tirannidi particolari dopo il 560.

Abantita	} v. il 260
Pasca	
Nicole	
Arato libera Sicione nel 235.	

§ 18. — Re di Corinto.

Èfiro	} regnanti in epoca ignota.	Gli Elleni dori e gli Eraclidi s'insignoriscono di Corinto (1).	
Maratone		Aleta	4160
Corinto		Issione	1120
Polibio		Agela I	4084
Giasone e Medea 4550	Sisifo, <i>elleno colio</i> 1334	Primnete	4047
Ornitione 1520	Toante	Anonimo	4015
Damofonte	} 1320-1160	Bacchide	996
Propoda		Agela II o Agelaste	961
Dorida e Jantida		Eudemo	929
		Aristodemo	896

(1) Epidaurò (in cui trovansi i Pelopidi v. 4580) è poscia governata dai figliuoli di Jone fino al regno di Pitireo, 1190; cade in potere dei Dori; i re, i grandi, il popolo, a vicenda esercitano la sovranità. Epidaurò è unita da Arato alla lega Achea nel 245.

Agemone	861	I Pritani, magistrati annui	807	657	
Alessandro	845		Cipselo tiranno	657	625
Telesso	820		Periandro	625	584
Automene	807		Psammitico		584

Corinto s'erge in repubblica, 584.
Sottoposta al dominio macedone, ne è liberata da Arato, 245.

§ 19. — Re di Sparta e di Lacedemonia.

Spartone regna sui Pelasgi e sui Lelegi			1880
Lelege			1742
Mile e Policaone fratelli			1680
Enrota	}		1577 — 1270
Lacedemone			
Amicla			
Argalo			
Cinorta			
Perierete			
Ebalo			
Ippocoone			
Tindaro			
Menelao			
Gli Eraclidi cacciati dal Peloponneso v. 1500.			
Oreste		1240	1192
Tisamene		1192	1190
Gli Eraclidi rientrano nel Peloponneso cogli Elleni dori.			
Aristodemo		1190	1186
Il regno va diviso fra Euristene e Procle, figli d'Aristodemo.			

PRIMO RAMO.

Euristenidi o Agidi.

Euristene regna 45 anni }	4186	986	Cleombroto I	480	479
Agide			Pausania	479	469
Echestrato			Plistarco	469	466
Labota			Plistoanace	466	408
Dorisso	986	957	Pausania	408	394
Agésilao	957	909	Agesipoli I	594	380
Archelao	909	853	Cleombroto II	380	371
Teleclo	853	813	Agesipoli II	571	370
Alcamene	813	776	Cleomene II	370	509
Polidoro	776	724	Areo I	309	265
Euricrate I	724	687	Acrotato	265	264
Anassandro	687	652	Areo II	264	257
Euricrate II	652	645	Leonida II	257	245
Leone	645	597	Cleombroto III	243	259
Anassandride	597	519	Leonida II ristabilito	239	258
Cleomene I (solo, 503?)	519	491	Cleomene III	258	219
Leonida I	491	480	Agesipoli III		219

SECONDO RAMO.

Proclidi o Euriponidi.

Procle regna 42 anni	4186	898	Licurgo 898, m. 875.		
Soo			Carilao	898	809
Euripone			Nicandro	809	770
Pritanide			Teopompo	770	723
Eunomo			Zeusidamo	723	690
Polidette			Anassidamo	690	654

Agasicle	645	597	Archidamo III	296	261
Aristone	597	520	Endamida II	261	244
Demarato	520 dep.	503?	Agide III	244	259
Leotichida	492	469	Euridamo	239	254
Archidamo I	469	427	Epiclida	254	219
Agide I	427	400	Fine degli Eraclidi.		
Agesilao	400	561	Licurgo		
Archidamo II	361	558	Macanida	tiranni	219 192
Agide II	338	330	Nabi		
Eudamida I	330	296			

Sparta è unita alla lega Achea da Filopemene, 491. La Grecia vien ridotta a provincia romana, 446.

§ 20. — Re d'Arcadia.

Ezeo	1926
Licaone I	1896
Pelago	1866
Licaone II	1846

I figli di questo, fra i quali Arcade, v. 1500, Echemo e Agapenore, regnano per diciassette generazioni, fino alla guerra di Troja. Cipselo regna, v. 1190, si sottrae agli Eraclidi, e tramanda lo scettro a' suoi discendenti.

Abolita la monarchia il 674 o 668, dopo il supplizio del traditore Aristocrate II re d'Arcadia.

Democrazia. L'Arcadia sotto il dominio macedone; congiunta da Arato alla lega Achea v. 230.

§ 21. — Re di Messene.

Policaone regna sui Pelasgi	1700	1680
Neleo <i>elleno eolio</i>		1320
Nestore		1280
Melanto		1190

che passa nell'Attica con Alcmeone, Pisistrato, e i figliuoli di Peone, discendenti da Neleo e da Nestore.

Cresfonte cogli Elleni dori e gli Eraclidi	1190	
<i>Anarchia</i>	1190	— 1178
Epito		1170

L'autorità è divisa fra Androcle ed Antioco.

Eufeo	744	724
Aristodemo	744	724

La Messenia soggiogata dagli Spartani.

Aristomene	684	668
----------------------	-----	-----

Abolita la monarchia; oligarchia, ecc.

La Messenia sottoposta al dominio macedone, è congiunta alla lega Achea da Arato, v. 250.

§ 22. — Re d'Atene.

Ogige regna sui Pelasgi v. 1869-1832.

Diluvio v. 1832.

Cecrope I <i>d'Egitto</i>	1643	1594	Pandione II	1405	1361
Cranao	1594	1585	Egeo	1561	1525
Amfizione	1585	1573	Teseo	1323	1292
Erittonio	1575	1556	Menesteo	1292	1270
Pandione I	1556	1525	Demofoone		
Eretteo	1525	1460	Oxinte	}	1270 1190
Cecrope II	1460	1405	Afida		
Gli Elleni jonj formano colonie nell'Attica	1440	— 1430	Timete		
			Melanto	1190	1160

Parte della Messenia con Alcmeone, Pisistrato e i figliuoli di Peone; donde le tre famiglie degli Alcmeonidi, de' Pisistratidi e de' Peonidi, che primeggiano in Atene.

Codro 1160 1132

Arconti perpetui, 1152-754.

Medone, Acasto, Archippo, Tersippo, Forba, Megacle, Diognete, Ferecle, Arifrone, Tespico, Agamestore, Eschilo, Alcmeone.

Arconti decennali, 754-684.

Carope, Èsimede, Clidico, Ippomene, Leocrate, Apsandro, Erisia.

Arconti annui, di cui son noti i nomi fino al 290 (1).

Creonte, primo arconte	684		<i>Cimone</i> v.	460
Dracone, arconte e legislatore	624		<i>Pericle.</i> v.	436
<i>Cilone</i>	612		<i>Alcibiade</i> v.	420
<i>Epimenide</i>	596		<i>Nicia</i> v.	415
Solone, arconte e legislatore	595		<i>Conone</i> v.	406
Pisistrato	} <i>tiranni.</i> 561	510	Governo dei Trenta tiranni,	404.
Ippia e Ipparco				<i>Trasibulo</i> v.
Clistene, arconte	509		Trattato d'Antalcida, v.	388.
Isagora	508		<i>Demostene</i> v.	344
<i>Milziade</i> v.	490		<i>Eschine</i> v.	544
<i>Temistocle</i> v.	480		<i>Focione</i> v.	544 m. 517
<i>Aristide</i> v.	480			

(1) *Serie cronologica de' vincitori ai giuochi Olimpici, nelle cencinquantotto prime olimpiadi, 776-146.*

I olimpiade. 776, Corebo; 772, Antimaco; 768, Androclo; 764, Policare; 760, Eschine; 756, Ebota; 752, Daicle da Messene; 748, Anticle; 744, Senoclete.

X olimpiade. 740, Dotade; 736, Leocare; 732, Ozitemi; 728, Diocle da Corinto; 724, Dasmone e Ipeno da Pisa; 720, Orsippo; 716, Pitagora; 712, Polo; 708, Telli; 704, Menone.

XX olimpiade. 700, Aterada; 696, Pentacle; 692, Pentacle II; 688, Icario; 684, Cleottolemo; 680, Talpio; 676, Callistene; 672, Euribate; 668, Carmi; 664, Chionide.

XXX olimpiade. 660, Chionide II; 656, Chionide III; 652, Cratino; 648, Gige; 644, Stoma; 640, Sfero; 636, Frinone; 632, Euriclide; 628, Olinteo; 624, Ripsocle.

XL olimpiade. 620, Olinteo II; 616, Cleonide; 612, Licota; 608, Cleone; 604, Gelone; 600, Antierate; 596, Crisamaso; 592, Euriclete; 588, Glicone; 584, Licinio.

L olimpiade. 580, Epitelida; 576, Eratostene; 572, Agide; 568, Agnone; 564, Ippostrato; 560, Ippostrato II; 556, Fedro; 552, Ladronio; 548, Diognete; 544, Archiloco.

LX olimpiade. 540, Apelleo; 536, Agatarco; 532, Erisia; 528, Parmenide; 524, Evandro; 520, Apoca; 516, Ischiro; 512, Fana; 508, Iscomaco; 504, Iscomaco II.

LXX olimpiade. 500, Nicesta; 496, Tisierate; 492, Tisierate II; 488, Astialo; 484, Astialo II; 480, Astialo III; 476, Scamandro; 472, Dandete; 468, Parmenide; 464, Senofonte.

LXXX olimpiade. 460, Trimma; 456, Polimnaste; 452, Lico; 448, Crissone; 444, Crissone II; 440, Crissone III; 436, Teopompo; 432, Sofrone; 428, Simmaco; 424, Simmaco II.

XC olimpiade. 420, Iperbio; 416, Esagento; 412, Esagento II; 408, Enbota; 404, Crociua; 400, Menone; 396, Eupoletto; 392, Terineo; 388, Sosippo; 384, Dicone.

C olimpiade. 380, Dionisiodoro; 376, Damone; 372, Damone II; 368, Pitostrato; 364, Focide o Eubota; 360, Pauro da Cirene; 356, Pauro il Malio; 352, Mierina; 348, Policlete; 344, Aristoloco.

CX olimpiade. 340, Anticle; 336, Cleomantide; 332, Grillo o Eurila; 328, Clitone; 324, Micinna; 320, Damasia; 316, Demostene; 312, Parmenide; 308, Andromene; 304, Andromene II.

CXX olimpiade. 300, Pitagora; 296, Pitagora II; 292, Antigono; 288, Antigono II; 284, Filomelo; 280, Lada; 276, Ideo; 272, Perigene; 268, Scleuco; 264, Filino.

CXXX olimpiade. 260, Filino II; 256, Ammonio; 252, Senofane; 248, Similo; 244, Alcida; 240, Eratone; 236, Pitocle; 232, Menestee; 228, Demetrio; 224, Jolaida.

CXL olimpiade. 220, Zopiro; 216, Doroteo; 212, Crate; 208, Eraclito; 204, Eraclide; 200, Pirria; 196, Micione; 192, Agemaco; 188, Acesilao; 184, Ippostrato.

CL olimpiade. 180, Onesistrato; 176, Timelo; 172, Democrite; 168, Aristandro; 164, Leonida; 160, Leonida II; 156, Leonida III; 152, Leonida IV; 148, Ortone. — 146. La Grecia fatta provincia romana nel 5° anno della CLVIII olimpiade.

Dominio macedone.

Demetrio Falereo, <i>amministratore</i>	316	307
Demetrio Poliorcete, figlio d'Antigono	307	301
Leocare, <i>tiranno</i>	301	297
Demetrio Poliorcete <i>di nuovo</i>	297	288
Atene ricupera la propria libertà, 287.		
E unita alla lega Achea v. 233.		

§ 25. — **Re dell'Elide.**

Gli Elleni colj fondano colonie in Elide	1440	— 1380
Endimione e Salmoneo	v.	1440
Epeo		1590
Eleo		1550
Augia		1330
Enomao regna a Pisa d'Elide		1580
Pelope figlio di Tantalo, re di Sipilo fra la Lidia e la Frigia, s'impadronisce del regno d'Enomao v. 1350.		

Atreo e Tieste, figli di Pelope, fondano uno stato nella Trifilia al mezzodì dell'Elide v. 1580.

Augia è ucciso da Ercole, il quale ne lascia il regno ad uno de' figliuoli di lui v. 1550. L'Elide vien divisa in quattro piccoli regni. Oxilo etolio la invade nel 1190 cogli Elleni dori e gli Eraclidi. Fra i costui successori si nomina Ifito v. 900. La monarchia è abolita nel 780. Gli Elei sostengono parte secondaria nelle vicende della Grecia.

§ 24. — **Re dell'Acaja.**

Gli Elleni jonj piantano colonie nell'Acaja dal 1440 al 1380. Jone e i suoi discendenti vi regnano fino al tempo della conquista del Peloponneso pei Dori. Tisamene figlio d'Oreste, cacciato di Lacedemonia, invade l'Acaja. Sotto l'ultimo de' suoi successori, Gige, è abolita la monarchia, e l'Acaja divisa in dodici piccole repubbliche.

Verso il 280, queste cacciano i presidj macedoni, e conferiscono l'autorità sovrana a strategj.

Arato	v.	250
Filopemene e Licorta		185
Damocrito, Dico, Critolao		146
quando la Grecia è soggettata ai Romani.		

§ 25. — **Re di Megara.**

Car figlio di Foronco	v.	1900
Dodici generazioni gli succedono.		
Lelege d'Egitto		1580
I Pelopidi a Megara		1380
Pitteo e Trezeno governano la Trezenia	v.	1580
I Dori, guidati da Aleta re dei Corinti, invadono Megara	v.	1155
<i>Oligarchia.</i>		
Teagene <i>tiranno</i> , nel v secolo.		
Megara si toglie al dominio macedone	v.	280
Congiunta come la Trezenia alla lega Achea da Arato	v.	215

§ 26. — **Re d'Etolia (1).**

L'Etolia è da principio abitata dai Lelegi o Cureti, Etolo, Penco, Porteo.

(1)

Focide, Locride, Acarnania.

Irovasi nella Focide Elato figliuolo di Licaeone v. 1550, e Foco capo di una colonia corintia. La dignità

Gli Elleni colj vi formano colonie	1440	—	1580
Eneo v.			1550
Tideo			
Meleagro		} epoche incerte.	
Diomede passa in Argo			
Toante v.			1280

Oxilo s'impadronisce dell'Epìro.
 Gli Etolj si sottraggono al dominio macedone, ed acquistano grande importanza v. 270.
 Nel 243 si congiungono alla lega Achea; cercano d'ingrandire v. 221; e divengono una delle maggiori potenze di Grecia. Sono soggetti ai Romani nel 190.

§ 27. — Re di Tebe.

Ogige regna sui Pelasgi v.			1869
	<i>Diluvio, 1852.</i>		
Cadmo da Fenicia v.			1580
Penteo e Polidoro			1310
Nitteo e Labdaco			1478
Lico e Lajo I			1477
Amfione e Zeto			1457
Lajo II			1419
Gli Elleni colj formano colonie in Beozia	1440	—	1570
Creonte <i>usurpatore</i>			1363
Edipo, figlio di Lajo II			1554
Eteocle e Polinice			1515
Creonte <i>di nuovo, come tutore di Laodamante</i>			1512
Tersandro	1301		1280
Peneleo (all'assedio di Troja)	1280		1270
Tisamene ed Antesione, figli di Tersandro	1270		1210
Damasictone, <i>elleno eolio</i>			
Tolomeo		}	1210
Xanto			

L'oligarchia, conservata nell'viii secolo dal legislatore Filolao, sussiste al tempo della guerra Medica.

Leonziade e Ismenia v.		386
Epaminonda e Pelopida v.		370
Domínio macedone		558
Tebe presa da Alessandro Magno		553

§ 28. — Tessaglia.

I Pelasgi occupano la Tessaglia nel xix secolo.

Deucalione, discendente di Giapeto e di Prometeo, posto dalle tradizioni nella Scizia, regna in Licoria, vicino al monte Parnasso v.			1655
S'impadronisce della Tessaglia insieme cogli Elleni			1620
Lascia una figliuola Protogenia, madre di Etlio, e due figli Amfizione ed Elleno. Figliuoli di quest'ultimo sono Doro, Eolo, Xuto: da Xuto nascono Acheo e Jone.			

I Pelasgi non conservano che Larissa.

regia vi è abolita verso il tempo dell'invasione dei Dori, 1190. Nella guerra Sacra, 555-546, i Focidesi riconoscono per capi:

Filomelo	555	555	}	Faillo	}	552	546
Onomarco	555	552		Faleco e Muasea			

La Locride, dove regna Ajace figliuolo d'Oileo, v. 1280, e l'Acarnania, i cui più antichi re sono Alameone ed Acarnano, adottano il governo repubblicano in epoca incerta.

Queste regioni, sottoposte al dominio macedone, ricuperano la libertà v. 280, per di nuovo perderla v. 200.

Teutamio re v.	1440
Gli Elleni eolj fondano sette principati in Tessaglia v.	1400
Nel tempo della guerra trojana, la Tessaglia contiene cinque piccoli regni, uno de' quali, la Ftiotide, obbedisce ad Achille v.	1280
Fra gli altri capi Omero nomina Protesilao, Podane, Filottete, Podalirio, Macaone e Protoo.	
Invasione degli Elleni dori e degli Eraclidi v.	1180
La famiglia di Ercole regna in Tessaglia. L'oligarchia viene sostituita alla monarchia dall'viii sino al vi secolo. Distruzione delle oligarchie; tirannidi dopo il vi secolo; gli Aleuadi a Larissa fin al periodo macedonico, da Erodoto chiamati <i>re di Tessaglia</i> .	
Sorge a Fere un tiranno, Giasone	575 571
che ha per successori Polidoro e Polifrone	571 369
Alessandro, ucciso da Tebe sua moglie	569 357
Licofrone e Tisifono	557 552
Vengono cacciati da Filippo di Macedonia ad istanza degli Aleuadi .	352
Molte città di Macedonia parteggiano per la lega Achea.	
La Tessaglia è incorporata all'impero romano	146

§ 29. — Re di Creta (1).

Minosse I, <i>venuto dall'Asia (?)</i> . v.	1500	Idomeneo	1270
Doro	1420	Merione	1240
Tectamo	1390	Serie di re fino ad Etearco	800
Asterio	1560	Abolita la monarchia, Creta conserva la propria indipendenza sin al	
Minosse II e <i>Radaramo suo fratello</i> .	1520	dominio romano	67
Catreo	1290		

§ 30. — Re di Rodi.

Tlepolemo, figliuolo d'Ercole .	1280 1270	Erastide	520
Doriceo	?	Diagora II	520
Damagete	685	La monarchia v'è abolita	480
Diagora I	650	Rodi si rivendica in libertà alla	
Evagora	591	morte d'Alessandro Magno	323
Cleobulo	571	e prende il partito di Roma	215

§ 31. — Regno di Macedonia.

Ripete l'origine sua da una colonia di Pelasgi	1592	Ageropa o Eropo	576 556
Non abbiamo la serie de' suoi re prima di Carano, ed accenneremo soltanto Macedone, Pelagone ed Asteropeo v.	1280	Alceta	556 558
Carano, <i>eraclide</i>	796 766	Aminta I	558 496
Ceno	766 758	Alessandro I	496 452
Tirimma	738 695	Perdicca II	452 429
Perdicca I	695 647	Archelao I	429 405
Argeo I	647 609	Oreste	405 402
Filippo I	609 576	Eropo tutore d'Oreste, <i>reggente</i> .	402 596
		<i>Archelao II</i>	402 598
		<i>Aminta II</i>	598 597
		<i>Pausania</i>	597 596
		Aminta III (o II)	596 390

(1) L'isola di Cipro, dapprincipio sottomessa ai Fenicj, si ribella a questi v. 720; vi si contano nove piccoli regni tributarj all'Egitto nel 550, poi tributarj ai Persi, i quali durarono fino ai tempi d'Alessandro, 552. Trovasi a Salamina, fondata da Teucro figlio di Telamone v. 1270, nell'isoletta di questo nome, Quesilo v. 500; Evagora I, 449; Evagora II, 400-590; Nicole, 574; Protogora, 556; Nicocreone, *tiranno di Cipro*, 521. I Tolomei d'Egitto s'impadroniscono dell'isola di Cipro nel 510.

Argeo II	390	588	Alessandro Ego, nato un mese dopo la morte del Magno	525	511
Aminta III <i>di nuovo</i>	388	570	<i>Reggenti</i> : Perdicca	323	321
Alessandro II	570	569	Pitone	520	
Tolomeo Aloritano.	369	566	Antipatro	520	
Perdicca III.	566	560	Polispercone	320	311
Aminta IV (o III)	360	559	La posterità d'Alessandro Ma- gno è spenta per la morte d'Ercole, figliuolo naturale di lui		510
Filippo II	559	556 (1)	Antigono si contendono l'impero; battaglia d'Ipsò.		
Alessandro III <i>Magno</i>	556	323			
Filippo Arideo, procla- mato dalla fanteria	525	317			

Nuovo regno di Macedonia.

Cassandro, signore della Macedonia	511	298		
Filippo	{			
Antipatro				
Alessandro				
Demetrio I Poliorcete, figlio d'Antigono	295	287		
<i>Pirro</i> re dell'Epiro		287		286
Lisimaco re di Tracia		286		282
Seleuco re di Siria		282		281
Tolomeo Cerauno, figlio di Tolomeo I re di Egitto		281		279
Meleagro, fratello di Cerauno	}			
Antipatro, figlio d'un fratello di Cassandro				
Sostene				
Antigono da Goni, figlio di Demetrio I	278	242		
<i>Pirro di nuovo</i>		v.	274	
Antigono <i>di nuovo</i>		272		242
<i>Alessandro</i> , figliuolo di Pirro			267	
Demetrio II		242		232
Antigono Dosone		252		221
Filippo III (o V, contando Filippo Arideo e il figlio di Cassandro)		221		178
Perseo		178		168
è vinto dai Romani nel 167.				
Andrisco		152		148
La Macedonia è fatta provincia romana.				

§ 52. — Regno d'Epiro.

I Pelasgi occupano l'Epiro sotto i figli di Licaone sin dal XIX secolo.
Verso il 1327 Filippo ed Antifo figliuolo di Tessalo, nipoti d'Ercole, in-
vadono l'Epiro, poi la Tessaglia, dalla quale cacciano Pirro e Neotto-
lemo figlio d'Achille, che va a fondare nell'Epiro il regno dei Molossi v. 1270
Tredici suoi discendenti, chiamati Pirridi o Eacidi, gli succedono fino a
Admeto: ma non se ne conoscono i nomi, tranne Molosso e Pielo.

Admeto	480	429
Tarruta	429	595
Aleeta I	395	561
Neottolemo II ed Arimba, poi Arimba solo	561	542
Alessandro I	542	551
Eacido	331	312
Aleeta II	312	295

(1) La storia ci tramandò i nomi di Agi re de' Peonj, di Bardilli re dell'Illiria, e di Atia re Scita, vinto da Filippo II Macedone nel 539 e 538; e quelli di Sirmo re de' Triballi popoli della Mesia, e di Glaucia re de' Taulanzj, sconfitti da Alessandro il Grande nel 536.

Pirro II e Neottolema III, poi Pirro solo	295	272
Alessandro II	272	242
Tolomeo	}	242 220
Pirro III		
Laodamia o Deidamia		

L'Epiro si governa a popolo finchè è conquistato dai Romani nel 167.

§ 33. — Regno di Tracia.

Circa il 4580 vedonsi i Traci fare un'irruzione in Grecia, e stabilirsi ad Eleusi.

Nel 4280 Poltide regna in Tracia. Sembra che il paese sia stato diviso fra molti re tributari ai Persi.

Tere I	431?	428	Ariofarne	?	
Sitalce	428	424	Cavaro	219	200
Seute I	424	—	Seute IV	200	171
Mesade	—	390	Cotide II	174	150
Medoco	390	—	Dieguli		150
Seute II	—	580	Zibelmio		?
Tere II	—	380	Sotimo	95	—
Cotide I	580	536	Sadolamo o Sadale I	—	57
Chersoblepto	556	345	Cotide III		57
Seute III	545	524	Sadale II		48
Lisimaco, governatore della Tracia	525	282	Sadale III	45	31
Seleuco	282	281	Cotide IV		?
Tolomeo Cerauno	281	279	Remetalce I	46	7
Invasione dei Galli	280	— 278	Cotide V e Rescuporide		7 av. C. 19 d. C.
Comontorio		278	Remetalce II	49	47

La Tracia è annessa al romano imperio.

§ 54. — Re Seleucidi di Siria.

Seleuco I capitano d'Alessandro, governatore di Babilonia nel 320.	312?	281	Antioco VI Dio	143	140
Antioco I Sotero	281	260	Trifone o Diodoto	140	134
Antioco II Dio	260	247	Antioco VII Sidete	159	150
Seleuco II Callinico	347	225	Demetrio II di nuovo	130	125
Seleuco III Cerauno	225	222	Alessandro Zebina	125	121
Antioco III il Grande	222	186	Seleuco V	125	122
Seleuco IV Filopatore	186	174	Antioco VIII Gripo	125	97
Eliodoro		174	Antioco IX Ciziceno	112	94
Antioco IV Epifane	174	164	Seleuco VI Nicatore	97	95
Antioco V Eupatore	164	162	Antioco X Pio	}	94 85
Demetrio I Sotero	162	149	Antioco XI e Filippo		
Alessandro Bala	149	146	Demetrio III Euchero		
Demetrio II Nicatore o Nicatore	146	145	Antioco XII Dionisio		
			Tigrane	70	64
			Antioco XIII l'Asiatico	69	64 (1)

La Siria è ridotta a provincia romana.

§ 35. — Re dei Parti.

Arsace I Filelleno	255	254	Arsace IV Friapazio	196	182
Arsace II Tiridate	254	216	Arsace V Fraate I	182	164
Arsace III Artabano I	216	196	Arsace VI Mitradate I	164	139

(1) Fra lo smembramento dell'imperio de' Seleucidi trovansi in Edessa nove re, sette dei quali chiamati Abgaro v. 75-212 d. C. Allora questo piccolo regno vien soggiogato dai Romani.

Arsace VII Fraate II	159	127	Arsace XXIII Vologeso I o Artabano IV	50	90
Arsace VIII Artabano II	127	124	Arsace XXIV Pacoro I	90	107
Arsace IX Mitradate II	124	86 o 90	Arsace XXV Cosroe	107	121
Arsace X Mnoschirao o Pacoro	86	77	<i>Partamaspate</i>	v.	416
Arsace XI Sinatroche	77	70	Arsace XXVI Vologeso II	121	150
Arsace XII Fraate III	70	61	Arsace XXVII Vologeso III	150	192
Arsace XIII Mitradate III	61	57	Arsace XXVIII Ardawan, o Artabano V, o Vologeso IV	192	199
Arsace XIV Orode I	57	37 (1)	Arsace XXIX Pacoro II	199	209
Arsace XV Fraate IV	57	av. C. 9 d. C.	Arsace XXX Vologeso IV (o V)	209	216 m. 220
Arsace XVI Fraatace	9	43	Arsace XXXI Artabano IV (o V, o VI)	216	225 m. 226
Arsace XVII Orode II	} 44	44	I Parti sottomessi al nuovo impero dei Persi nel 226.		
Arsace XVIII Vonone I					
Arsace XIX Artabano III					
Arsace XX Vardane	44	47			
Arsace XXI Gotarze	47	50			
Arsace XXII Vonone II	50				

§ 56. — Re d'Armenia.

L'Armenia è governata da cinquantanove re Eganj, 2107-528. Regnante l'ultimo di questi, Vahè, è conquistata dai re macedoni; passa quindi sotto il dominio de' Seleucidi.

Artassia I ritorna indipendente	489	459	Artabazo III	} 4	34
Artassia II	459	418	Vonone		
Valarsace o Tigrane I	418	95	Orode		
Tigrane II	95	66	Artassia IV (<i>Zenone</i>)		
Artuasde o Artabazo I	66	34	Arsace	34	28
Artassia III	34	20	Mitradate <i>ibero</i>	28	51
Tigrane III	20	5	Radamisto	51	52
Artabazo II	5	3	Tiridate	52	60
Tigrane IV	2	av. C. 2 d. C.	Tigrane V	60	64
Ariobarzane	2	4	Tiridate <i>ristabilito</i>	64	73
			L'Armenia tributaria ai Romani.		

§ 37. — Re della Piccola Armenia.

Zariadra	189	165	Dejotaro I <i>re dei Galati</i>	65
Mitrobuxane	v.	161	Dejotaro II	30
Artane		95		

La Piccola Armenia, dopo varie rivoluzioni, è fatta provincia romana v. 75 d. C.

§ 58. — Re del Ponto.

La storia fa menzione di alcuni re della Colchide, fra cui ricorderemo Elio-Ete o Eta I, v. 1550; Ete II, 401; Salauce ed Eusubope; Oltaçe, v. 65; Aristarco, v. 47.

La Colchide fu posteriormente assoggettata ai re del Ponto, ed ai Romani imperante Trajano.

Distinguonsi fra i re del Ponto:

Farnace I	}	520	480	Ariobarzane II	363	557
Artabazo				Mitradate II	557	502
Ariobarzane I o Rodobate		?		Mitradate III	502	266
Mitradate I		402	565	Mitradate IV	266	222

(1)

Re della Media Atropatene.

Atropate scuote il giogo degli antichi re di Persia v. 538; Timarco v. 462; Mitradate v. 89; Dario Artavaso v. 56-51. Questo regno è conquistato dai Parti nel 51.

Mitradate V	222	186	Farnace	58	47
Farnace II	186	157	Dario	47	
Mitradate VI <i>Evergete</i>	157	123	Polemone I	47	44
Mitradate VII <i>Eupatore e Dionisio</i>	123	65 (4)	Pitodori	11	58 d. C.
Il Ponto è ridotto provincia romana.			Polemone II, ultimo re	58	65

§ 39. — Re del Bosforo Cimmerio.

Gli Archeanacidi o discendenti d'Archeanace I re del Bosforo Cimmerio, Perisado I, Leucone, Sagauro, regnano quarantadue anni	480	458	Polemone I	12	11
Spartaco I	458	432	Sauromate I	11 av. C.	50 d. C.
Seleuco	452	429	Rescuporide I	30	58
Spartaco II	429	407	Polemone II	58	42
Satiro I	407	395	Mitradate II	42	49
Leucone	395	353	Cotide I	49	85
Spartaco III	353	348	Rescuporide II	85	108
Perisado II	348?	311	Sauromate II	108	115
Satiro II	311	310	Cotide II	115	132
Pritani	310	309	Remetalce	132	155
Eumete	309	304	Eupatore	155	171
Spartaco IV	304	289	Sauromate III	180?	205
Una serie di re, fra cui Leucanore, Euboitto, Perisado III che cede il regno a Mitradate Eupatore, <i>re del Ponto</i>	108	79	Rescuporide III	215?	225
Macare	79	65	Cotide III	232?	234
Farnace	65	47	Inintimevo	234	235
Asandro	47	15	Rescuporide IV	235	277
Scribonio	13	12	Teirane	277	297
			Totorse	297	305
			Sauromate IV	305	—
			Sauromate V	—	321
			Rescuporide V	321	357
			Sauromate VI	337	—
			Il regno del Bosforo è occupato dai Goti.		

§ 40. — Re di Cappadocia.

Farnace v.	507	<i>Oroferne II</i>	m. 154		
Gallo, Smerdi, Ariaramne I, Farnaspe, Anafa I, Anafa II, Datame	445	424	Ariarato VI <i>Filopatore</i>	466	130
Ariaramne H	424		Ariarato VII	129	94
Ariarate I Oroferne v.	370		Ariarato VIII	94	
Ariarato II	351	321	Ariarato IX	95	
Ariarato III	321	284	Ariarato X	93	92
Ariaramne III	284	248	Ariobarzane I	91	63
Ariarato IV	248	220	Ariobarzane II	63	55
Ariarato V	220	166	Ariobarzane III	55	43
			Archelao	42 av. C.	17 d. C.
			La Cappadocia è ridotta provincia romana.		

(4) La Paflagonia conta alcuni re particolari:

Morzeo v.	479
Pilemene I	151
Pilemene II	121

che lega per testamento in quest'anno il suo regno a Mitradate VI re del Ponto.

§ 41. — Regno di Battriana (1).

Staccato dall'impero de' Seleucidi.

Teodoto I	236	245	Menandro	193	181
Teodoto II	243	221	Eucratida I	181	147
Eutidemo di Magnesia	221	193	Eucratida II	147	141

La Battriana unita all'impero degli Arsacidi.

§ 42. — Regno di Pergamo.

Smembrato anch'esso dall'impero dei Seleucidi.

Filetero	285	265	Attalo II <i>Filadelfo</i>	157	157
Eumene I	265	241	Attalo III <i>Filometore</i>	137	132
Attalo I	241	198	Aristonico	132	150
Eumene II	198	157	Diventa provincia romana nel 129.		

§ 43. — Re di Bitinia.

Fino a Desalceo trentanove re, fra cui si nominano:

Amico v.	1550	Nicomede I	281	230
Buteo, Mucaporide, Mandrone v.	935	Tibite e Zibea }	250	257
Prusia v.	550	Zela		
Desalceo v.	410	Prusia I (o II)	257	192
Botira	570	Prusia II (o III)	192	148
Bias	320	Nicomede II	148	91
Zipete	500	Nicomede III	91	75
		che lascia eredi i Romani.		

CRONOLOGIA ITALICA.

§ 44. — Re di Sicilia.

Fra gli antichi re di Sicilia si annoverano Cocalo, v. 1295; Siculo, 1289; i figliuoli d'Eolo, 1173.

Siracusa.

<i>Governo aristocratico</i>	735	485	Sosistrato v.	320
Gelone re di Gela 491, s'impadronisce di Siracusa	484	478	Agatocle	317 289
Gerone I	478	467	<i>Democrazia</i>	289 — 266
Trasibulo	467	466	Incetta stratego della repubblica	289 280
<i>Democrazia</i>	466	-- 405	Tinione e Sosistrato	280 278
Diocle v.	442		Pirro	278 276
Dionigi il vecchio	405	568	Gerone	276 269
Dionigi il giovane	368	536	Gerone II re	269 215
Dione	356	534	Geronimo	215 214
Callippo	554	555	<i>Democrazia</i>	214 — 210
Ipparino	353	350	Andranodoro e Temistio; Epicide e Arpocrate; morte d'Archimede	212
Nipsio	550	547	Ridotta in provincia romana	210
Dionigi il giovane di nuovo	547	343		
Timoleone	545	557		

(1) Le molte medaglie, poc' anzi scoperte de' regni macedoni di Scizia e d'India, ajuteranno a costruire nuove tavole genealogiche; finora il lavoro non è compiuto.

Agrigento.

<i>Governo aristocratico</i>	582	566	Terone	488	480
<i>Tiranni: Falaride</i>	566	554	Trasideo	480	470
<i>Alcmane e Alcandro</i>	534	488	<i>Reggimento democratico</i>		470

§ 45. — **Re del Lazio.**

Giano	v.	1431	Alba Silvio	1018
Saturno		1445	Episto Silvio	979
Pico		1582	Capi Silvio	955
Fauno		1335	Carpento Silvio	925
Latino		1501	Tiberio Silvio	912
Enea		1250	Archippo Silvio	904
Ascanio		1175	Aremulo Silvio	863
Silvio Postumo		1136	Aventino Silvio	844
Enea Silvio		1107	Proca Silvio	817
Latino Silvio		1068	Amulio Silvio	796

§ 46. — **Re di Roma.**

Romolo	753	745	Tarquinio Prisco	614	578
Numa Pompilio	714	671	Servio Tullo	578	534
Tullo Ostilio	671	639	Tarquinio il Superbo	534	509
Anco Marzio	659	614	Pei consoli, vedi Parte tecnica, § 21.		

§ 47. — **Imperatori romani.**

Augusto	31 av. C.	14 d. C.	Filippo <i>l'Arabo</i>	244	249
Tiberio	14	37	Decio	249	251
Caligola	57	41	Gallo e Volusiano	251	255
Claudio I	41	54	Emiliano	255	260
Nerone	54	68	Valeriano	260	268
Galba, Ottone, Vitellio	68	69	Gallieno; i Trenta tiranni	268	270
Vespasiano	69	79	Claudio II <i>il Gotico</i>	268	270
Tito	79	81	Quintillo	270	275
Domiziano	81	96	Aureliano	270	276
Nerva	96	98	Tacito	275	276
Trajano	98	117	Floriano	276	282
Adriano	117	138	Probo	276	282
Antonino	158	161	Caro	282	284
Marc'Aurelio e Lucio			Carino e Numeriano	284	305
Vero	161	169	Diocleziano	284	abd. 305
Marc'Aurelio <i>solo</i>	169	180	Massimiano Ercoleo, asso-		
Comodo	180	192	ciato a Diocleziano	286	abd. 505
Pertinace, Didio Giu-			Costanzo Cloro } succeduti a }	305	306
liano, Nigro, Albino	193		Galerio } Diocleziano }	305	511
Settimio Severo	193	211	Massenzio	306	312
Caracalla e Geta	211	212	Massimino II Daza	307	313
Caracalla <i>solo</i>	212	217	Costantino I	506	337
Macrino	217		Licinio	507	525
Eliogabalo o Elagabalo	217	222	Costantino II	557	340
Alessandro Severo	222	255	Costante I	557	350
Massimino I	235	257	Costanzo II	557	561
I due Gordiani, Mas-			Giuliano <i>l'Apostata</i>	361	363
simo e Balbino	237	238	Gioviano	565	564
Gordiano III <i>il Pio</i>	258	244	Valentiniano I <i>in Occidente</i>	564	575

Valente <i>in Oriente</i>	564	378	Valentiniano II <i>in Occidente</i>	585	590
Graziano <i>in Occidente</i>	575	383	Teodosio I <i>in Oriente</i>	379	395
<i>Impero romano d'Occidente.</i>					
Onorio	595	423	Antemio	467	472
Valentiniano III	425?	455	Olibrio	472	472
Petronio Massimo	455	455	Glicerio	475	474
Avito	455	456	Giulio Nepote	474	475
Magioriano	457	461	Romolo Augustolo	475	476
Libio Severo	461	465	Fine dell'impero d'Occidente.		
<i>Interregno di 20 mesi</i>	465	— 467	Odoacre <i>erulo</i> , re d'Italia	476	493
<i>Impero romano d'Oriente (1).</i>					
Arcadio	595	408	Teodora <i>reggente</i>	842	857
Teodosio II <i>il giovane</i>	408	450	Michele III <i>l'U-</i>		
Marciano con Pul-			<i>briaco</i>	842	867
cheria, e solo	450	457	Basilio I <i>il Mace-</i>		
Leone I	457	474	<i>done</i> , e Costan-		
Leone II <i>il giovane</i>	474	474	tino VI	867	886
Zenone (e Basilisco)	474	491	Leone VI <i>il Filosofo</i>	886	911
Anastasio I	491	518	Alessandro	911	912
Giustino I	518	527	Costantino VII <i>Por-</i>		
Giustiniano I <i>legis-</i>			<i>frogeneta</i>	911 dep.	919
<i>latore</i>	527	565	Romano I <i>Lecapene</i> ,		
Giustino II	565	578	e i suoi tre figli		
Tiberio II	578	582	Cristoforo, Stefano		
Maurizio	582	602	e Costantino VIII	919	945
Foca	602	610	Costantino VII, <i>di</i>		
Eraclio I	610	641	<i>nuovo</i>	945	959
Eraclio Costantino	641	641	Romano II	959	963
Eraclione Costantino } 641			Teofanone impera-		
Costante II	641	668	trice, <i>reggente</i> pei		
Costantino III <i>Po-</i>			figli Basilio II e		
<i>gonato</i>	668	685	Costantino IX	965	964
Giustiniano II	685 dep.	695	Niceforo Foca	964	969
Leonzio	695	698	Giovanni I Zimisce	969	976
Absimaro Tiberio III	698	705	Basilio II e Costan-		
Giustiniano II <i>rista-</i>			tino IX	976	1025 e 1028
<i>bito</i>	705	711	Romano III <i>Argiro</i>	1028	1034
Filepico Bardane	711	715	Michele IV <i>il Pa-</i>		
Anastasio II	715 dep.	716 m. 719	<i>flagonico</i>	1034	1041
Teodosio III	716 abd.	717	Michele V <i>Cal-</i>		
Leone III <i>Isaurico</i>	717	741	<i>fata</i>	1041 dep.	1042
Costantino IV <i>Co-</i>			Zoe e Costantino		
<i>pronimo</i>	741	775	X <i>Monomaco</i>	1042	1054
Leone IV <i>Cazaro</i>	775	780	Teodora sorella di		
Costantino V	780	797	Zoe	1054	1056
Irene madre di lui	790 dep.	802 m. 805	Michele VI <i>Str-</i>		
Niceforo I	802	811	<i>tiotico</i>	1056 abd.	1057
Staurace	811 abd.	811 m. 812	Isacco Comneno	1057 abd.	1059 m. 1061
Michele I <i>Curopolata</i>	811 dep.	813	Costantino XI Duca	1059	1067
Leone V <i>l'Armeno</i>	813	820	Eudossia con Michele VII <i>Parapinace</i> , An-		
Michele II <i>il Balbo</i>	820	829	dronico I e Costantino XI (<i>bis</i>) suoi figli,		
Teofilo	829	842	dei Duca	1067	1068

(1) Vedi *Essai de Chronologie byzantine pour servir à l'examen des Annales du Bas-Empire, et particulièrement des Chronographes slaves de 595 à 1057*, par EDUARD DE MURALT. Pietroburgo 1853.

Romano IV <i>Diogene</i>	1068	1071	Andronico I Comneno (o		
Michele Parapinace <i>solo</i>	1071	abd. 1078	Andronico II)	1183	1185
Niceforo <i>Botoniate</i> e Niceforo <i>Brienne</i>	1078	1081	Isacco II <i>l'Angelo</i> , o Langelo	1185	dep. 1195
Alessio I Comneno	1081	1118	Alessio III Langelo	1195	dep. 1205
Giovanni II Comneno	1118	1143	Isacco II Langelo <i>ristabilito</i> , col figlio Alessio IV	1205	1204
Manuele Comneno	1145	1180	Alessio V Duca <i>Murzufflo</i>		1204
Alessio II Comneno	1180	1185			

Imperatori franchi a Costantinopoli.

Baldovino I conte di Fiandra	1204	1206	Roberto di Courtenay	1219	1228
Enrico di Fiandra	1206	1216	Baldovino II	1228	dep. 1261 m. 1275
Pietro di Courtenay	1216	1219	Giovanni di Brienne, tutore di Baldovino II	1229;	imperatore 1231 1237

Imperatori greci a Nicea.

Teodoro Lascari I	1206	1222	scari	1259	dep. 1260 m. 1284
Giovanni (III) Duca <i>Vatace</i>	1222	1255	Michele VIII Paleologo (o Michele Andronico) a Nicea	1260	
Teodoro Lascari II	1255	1259	a Costantinopoli	1261	1282
Giovanni (IV) La-					

Ripigliano gl'imperatori a Costantinopoli.

Andronico II Paleologo (o Andronico III) <i>il vecchio</i>	1282	dep. 1328	m. 1552
Andronico III Paleologo (o Andronico IV) <i>il giovane</i>	1328	1341	
Giovanni I (o V) Paleologo	1341	1347	
Giovanni (VI) Cantacuzeno <i>associato</i>	1347	abd. 1355	
Giovanni Paleologo <i>solo</i>	1355	1391	
Matteo Cantacuzeno	1354	abd. 1356	m. 1380
Manuele Paleologo	1391	1425	
Giovanni II (o VII) Paleologo <i>associato</i>	v. 1399	abd. 1402	
Giovanni III (o VIII) Paleologo <i>associato</i>	1419	1425	1448
Costantino XII Paleologo	1448	1448	1453

Nel 1453 i Turchi Ottomani s'impadroniscono di Costantinopoli.

§ 48. — **Papi.**

	Anno dell'elez.	Durata del pontificato		
		anni	mesi	giorni
S. Pietro, galileo, principe degli Apostoli	52	25	»	»
Risedè prima in Antiochia, quindi dall'anno 32 in Roma, ove morì nel 67 (?), dopo i venticinque anni che la <i>Cronaca</i> di Eusebio assegna al suo pontificato.				
S. Lino, da Volterra, martire	67?	41	»	»
S. Anacleto o Cleto, di Atene, martire	78	12	»	»
S. Clemente I, romano, martire	91	9	»	»
S. Evaristo, di Betlem. martire	100	9	»	»
S. Alessandro I, romano	109	10	»	»
S. Sisto I, romano della gente Elvidia, martire	119	9	»	»
S. Telesforo, di Turio nella Magna Grecia, martire	127	11	»	»
S. Igino, ateniese, martire	159	4	»	»

	Anno dell' elez.	Durata del pontificato		
		anni	mesi	giorni
S. Pio I, d'Aquileja, martire	142	15	»	»
S. Aniceto, d'Ancisa in Siria, martire	157	11	»	»
S. Sotero, di Fondi in Campania	168	9	»	»
S. Eleuterio, di Nicopoli, martire	177	16	»	»
S. Vittore, africano, martire	195	9	»	»
S. Zefirino, romano, martire	202	17	»	»
S. Calisto I, romano della gente Domizia, martire	219	4	»	»
S. Urbano I, romano, martire	223	7	»	»
S. Pontiano, romano della gente Calpurnia, martire	250	5	»	»
S. Antero, di Policastro nella Magna Grecia, martire	235	»	1	»
S. Fabiano, romano della gente Fabia, martire	236	14	»	»
* Novaziano, primo antipapa	251	»	»	»
S. Cornelio, romano, martire	251	1	3	10
S. Lucio I, romano, martire	255	»	5	»
S. Stefano, romano della gente Giulia, martire	255	4	6	»
S. Sisto II, ateniese, martire	257	»	11	»
S. Dionisio, di Turio nella Magna Grecia, martire	259	10	5	»
S. Felice I, romano, martire	269	5	»	»
S. Eutichiano, toscano, martire	275	8	11	»
S. Cajo, di Salona in Dalmazia, martire	283	12	4	17
S. Marcellino, romano, martire	296	8	»	»
S. Marcello I, romano, martire	304	4	7	20
S. Ensebìo, di Cassano in Calabria	510	»	4	»
S. Melebiade o Milziade, africano	511	2	6	»
S. Silvestro I, romano	314	21	11	»
S. Marco, romano	556	»	8	»
S. Gialio I, romano	337	15	2	15
S. Liberio, romano de' Savelli	552	14	4	2
S. Felice II, romano	555	2	»	»
Durante l'esiglio di Liberio, o come vicario di lui, o creato pontefice, forse illegittimamente; poi si ritirò a vita privata.				
S. Damaso I, di Vimarano in Portogallo	566	18	2	»
* Ursicino	566	»	»	»
S. Siricio, romano	584	14	»	»
S. Anastasio I, romano	398	5	»	10
S. Innocenzo I, albanese	401	15	»	»
S. Zosimo, di Mesuraca nella Magna Grecia	417	1	9	9
S. Bonifazio I, romano	418	5	8	7
* Eulalio	418	»	»	»
S. Celestino, campano	422	10	»	»
S. Sisto III, romano	452	8	»	»
S. Leone <i>Magno</i> , romano o toscano	440	21	1	4
S. Ilario o Ilario, di Cagliari	461	6	»	»
S. Simplicio, di Tivoli	467	15	»	»
S. Felice III, romano	482?	9	»	»
S. Gelasio I, africano	492	4	9	»
S. Anastasio II, romano	496	2	»	»
S. Simmaco, sardo	498	15	8	»
* Lorenzo	498	»	»	»
S. Ormisda, di Frosinone in Campania	514	9	»	11
S. Giovanni I, toscano, martire	525	2	9	»
S. Felice IV, fimbrio, di Benevento	526	4	2	»
Bonifazio II, di Roma, goto d'origine	550	2	»	»
Giovanni II, Mercurio, romano	532	2	4	»

	Anno dell' elez.	Durata del pontificato		
		anni	mesi	giorni
S. Agapito I, romano	555	»	10	19
S. Silverio, di Frosinone, martire	556	2	»	»
Vigilio, romano	538	16	6	»
Eletto ancora vivo Silverio: morto questo, fu riconosciuto.				
Pelagio I, Vicariano, romano	555	4	10	18
Giovanni III, romano	560	13	»	»
Benedetto I, romano	574	4	1	28
Pelagio II, romano	578	12	2	10
S. Gregorio <i>Magno</i> , romano degli Anicj	590	15	6	10
Sabiniano, di Volterra	604	3	3	9
Bonifazio III, romano	607	»	8	22
S. Bonifazio IV, di Valeria ne' Marsi	608	6	8	13
S. Diodato, romano	615	3	»	»
Bonifazio V, napoletano	618	6	10	»
Onorio I, campano	625	2	11	16
Severino, romano	640	»	5	4
Giovanni IV, dalmatino	640	1	9	18
Teodoro I, di Gerusalemme, oriundo greco	642	6	2	9
S. Martino I, di Todi, martire	649	6	2	12
Eugenio I, romano	654	2	8	24
Creato col consenso del predecessore ancora vivente.				
S. Vitaliano, di Segni in Campania	657	14	6	»
Adeodato, romano	672	4	2	»
Dono I, romano	676	1	5	11
S. Agatone, di Reggio nella Magna Grecia	678	5	6	15
S. Leone II, da Piana di San Martino nella Magna Grecia	682	»	10	17
S. Benedetto II, romano	684	»	10	12
Giovanni V, d'Antiochia	685	1	»	10
* Pietro e Teodoro	686	»	»	»
Conone, siciliano, oriundo trace	686	»	11	»
S. Sergio I, palermitano, oriundo d'Antiochia	687	15	8	24
* Teodoro e Pasquale	687	»	»	»
Giovanni VI, greco	701	5	2	15
Giovanni VII, di Rossano	705	2	7	17
Sisinio, siro	708	»	»	20
Costantino, siro	708	7	»	12
S. Gregorio II, romano dei Savelli	715	15	8	24
S. Gregorio III, siro	751	10	8	»
S. Zaccaria, di Santa Severina nella Magna Grecia	741	10	3	14
Stefano II, romano	752	»	»	5
Muore d'apoplezia il terzo giorno dopo la sua elezione, e prima d'esser consacrato; onde presso alcuni cronologi non fa numero.				
Stefano III (o II), romano	752	5	»	20
S. Paolo I, romano	757	10	1	»
* Teofilatto, Costantino, Filippo	767	»	»	»
Stefano IV (o III), di Reggio nella Magna Grecia	768	3	5	27
Adriano I, romano dei Colonna	772	23	10	17
S. Leone III, romano	795	20	5	16
Stefano V (o IV), romano	816	»	7	»
S. Pasquale I, romano	817	7	»	17
Eugenio II, romano	824	3	»	»
* Zizimo	824	»	»	»
Valentino, romano	827	»	1	10
Gregorio IV, romano	827	16	»	»

	Anno dell' elez.	Durata del pontificato		
		anni	mesi	giorni
Sergio II, romano	844	5	»	»
S. Leone IV, romano	847	8	3	6
Benedetto III, romano	855	2	6	10
* Anastasio	855	»	»	»
S. Nicola I, romano	858	9	6	20
Adriano II, romano	867	4	11	»
Giovanni VIII, romano	872	10	»	2
Marino I, di Gallese nel Patrimonio di san Pietro	882	1	4	»
Adriano III, romano	884	1	4	»
Credesi il primo che cambiasse nome salendo papa. Prima si chiamava Agapito.				
Stefano VI (o V), romano	885	6	»	»
Formoso	891	5	»	»
Già vescovo di Porto; il primo trasferito da sede vescovile alla papale.				
* Bonifazio VI, toscano	896	»	»	15
Fa numero tra i pontefici di questo nome.				
Stefano VII (o VI), romano	896	1	2	»
Romano, da Gallese o Montefiascone	897	»	4	»
Teodoro II, romano	898	»	»	20
Giovanni IX, romano	898	2	»	15
Benedetto IV, romano	900	5	»	»
Leone V, di Ardea	903	»	1	9
Cristoforo, romano	905	»	6	»
Sergio III, romano	904	7	»	»
Già eletto nell'898.				
Anastasio III, romano	911	2	2	»
Landone, sabino	913	»	6	10
Giovanni X, romano	914	14	2	(1)
Leone VI, romano	928	»	7	5
Stefano VIII (o VII), romano	929	2	1	12
Giovanni XI, romano de' Conti di Tuscolo	951	4	10	»
Leone VII, romano	956	5	6	10
Stefano IX (o VIII), dei duchi di Lorena	959	5	4	15
Marino II o Martino III, romano	942	5	6	»
Agapito II, romano	946	9	7	»
Giovanni XII, de' Conti di Tuscolo	956	8	»	»
* Leone VIII, romano	965	»	»	»
Fa numero tra i pontefici omonimi.				
Benedetto V, romano	964	1	»	»
Giovanni XIII, romano	965	6	11	6
Benedetto VI, romano	972	1	3	»
* Bonifazio VII (<i>Francone</i>)	974	»	»	»
Dono II, romano, per breve tempo	974	»	»	»
Benedetto VII, de' Conti di Tuscolo	975	8	8	»
Giovanni XIV, Pietro Canepanova, di Pavia	983	»	9	»
Privato della vita da Bonifazio VII, che riacquò la sede apostolica.				
Giovanni XV, romano, per pochi giorni	985	»	»	»
Giovanni XVI, romano	985	10	»	»
Gregorio V, figlio d'Ottone duca di Carinzia	996	2	9	12

(1) La cronologia avviluppatisima di questi ultimi otto pontefici fu illustrata nei *Geschichtsblätter aus der Schweiz* del 1856 da GIUSEPPE DUBET, *Chronologie der Papse zu Anfang des zehnten Jahrhunderts.*

	Anno dell' elez.	Durata del pontificato		
		anni	mesi	giorni
Nel 997 Giovanni Filagato calabrese, vescovo di Piacenza, fu da Crescenzo tiranno di Roma collocato violentemente sul soglio pontificio, col nome di				
* Giovanni XVII	997	»	»	»
Silvestro II, Gerberto, d'Orillac in Alvernia	999	4	1	9
Giovanni XVII, Siccò, romano	1003	»	5	25
Giovanni XVIII, Fasano, di Rapagnano presso Fermo	1005	5	4	22
Sergio IV, romano	1009	5	»	»
Benedetto VIII, de' Conti di Tuscolo	1012	11	9	»
* Leone Gregorio	1012	»	»	»
Giovanni XIX de' Conti di Tuscolo	1024	9	»	»
Benedetto IX, de' Conti di Tuscolo	1055	10	7	»
Rinunzia.				
Nel 1043 *Silvestro III, poi *Giovanni XX, deposti nel 1046 da un concilio radunato a Sutri dall'imperatore Enrico III.				
Gregorio VI, Graziano, romano	1044	2	8	»
Clemente II, dei signori di Maresleve ed Horneburg in Sassonia	1046	»	9	15
Damaso II, Poppone, di Baviera	1048	»	»	25
Creato dopochè Benedetto IX di nuovo abdicò il pontificato, che avea invaso alla morte di Clemente II.				
S. Leone IX, Brunone, dei conti d'Egesheim in Alsazia	1049	5	2	18
Vittore II, dei conti Kew in Svevia	1055	2	3	»
Stefano X (o IX), dei duchi di Lorena	1057	»	9	»
* Benedetto X, de' Conti di Tuscolo, detto Mincio	1058	»	10	18
Da alcuni vien reputato legittimo, e fa numero tra i pontefici di questo nome. Abdicò il 18 febbrajo 1059.				
Nicola II, Gerardo, di Borgogna	1058?	2	6	25
Alessandro II, da Baggio, milanese	1061	11	6	21
* Cadaloo (<i>vescovo di Parma</i>), detto Onorio II	1061	»	»	»
S. Gregorio VII, Hdebrando, di Soana nel Senese	1073	12	1	4
* Guiberto (<i>arcivescovo di Ravenna</i>), detto Clemente III	1080	»	»	»
Vittore III, Epifani di Benevento (già Desiderio abate di Montecassino)	1086	1	3	24
Urbano II, de' signori di Châtillons, da Reims	1088	11	4	18
Pasquale II, Ranieri, di Bleda presso Viterbo	1099	18	5	11
* Alberto, Teodorico e Maginulfo, detto Silvestro IV, dopo morto Guiberto nel 1100				
Gelasio II, Giovanni di Gaeta	1118	1	»	5
* Maurizio Burdino, detto Gregorio VIII	1118	»	»	»
Calisto II, de' conti di Borgogna	1119	5	10	13
Onorio II, Fagnani, bolognese	1124	5	»	20
Innocenzo II, romano de' Papi o Papereschi, ora Mattei	1150	15	7	15
* Pier di Leone, col nome di Anacleto II	1130	»	»	»
* Gregorio, col nome di Vittore IV	1138	»	»	»
Celestino II, di Città-di-Castello	1145	»	5	13
Lucio II, Caccianemici dall'Orso, bolognese	1144	»	11	14
Eugenio III, Paganelli, di Montemagno nel Pisano	1145	8	4	10
Anastasio IV, romano	1153	1	4	25
Adriano IV, Breakspeare, di Langley nel contado d'Hartford	1154	4	8	29
Alessandro III, Bandinelli, di Siena	1159	21	11	25
* Ottaviano di Roma, Guido di Crema, Giovanni di Strum				

	Anno dell' elez.	Durata del pontificato		
		anni	mesi	giorni
e Lando Sitino, successivamente, coi nomi di Vittore IV, Pasquale III, Calisto III ed Innocenzo III.				
Lucio III, Ubaldo Allungoli, lucchese	1181	4	2	23
Urbano III, Uberto Crivelli, milanese	1185	1	10	25
Gregorio VIII, Alberto di Morra, beneventano	1187	»	1	28
Clemente III, Paolino Scolari, romano	1187	5	5	9
Celestino III, Giacinto Orsini, romano	1191	6	9	10
Innocenzo III, Lotario dei conti di Segni, da Anagni	1198	18	6	9
Onorio III, Cencio Savelli, romano	1216	10	8	1
Gregorio IX, de' conti di Segni	1227	14	5	»
Celestino IV, Goffredo Castiglioni, milanese	1241	»	»	17
Innocenzo IV, Sinibaldo Fieschi, genovese	1245	11	5	14
Alessandro IV, Rinaldo de' conti di Segni	1254	6	5	14
Urbano IV, Giacomo Pantaleon, di Troyes	1261	3	1	4
Clemente IV, Guido Fulcodi o Foulques, linguadochese	1265	5	9	20
B. Gregorio X, Tibaldo Visconti, piacentino	1271	4	4	10
Innocenzo V, Pier di Tarantasia	1276	»	5	2
Adriano V, Fiesco, genovese	1276	»	1	8
Giovanni XXI, Pier Giuliano, di Lisbona	1276	»	5	5
Nicola III, Giangаетano Orsini, romano	1277	2	8	27
Martino IV, Simone di Brion, sciampagnese	1281	4	1	4
Onorio IV, Giacomo Savelli, romano	1285	1	»	2
Nicola IV, Girolamo Musci, di Lisciano presso Ascoli	1288	4	1	14
Celestino V, Pier Morone, d'Isernia, rinunziò	1294	»	5	9
Bonifazio VIII, Benedetto Cajetani, d'Anagni	1294	8	9	18
Benedetto XI, Nicola Boccasini, trevisano	1303	1	8	»
Clemente V, Bertrando di Got, da Villandraut presso Bordeaux	1305	8	10	15
Giovanni XXII, Giacomo d'Euse, di Cahors	1316	18	5	28
* Pietro di Corberia negli Abruzzi, detto Nicola V	1328	»	»	»
Benedetto XII, Giacomo Fournier, da Saverdun nella contea di Foix	1334	7	4	6
Clemente VI, Pietro Roger, di Maumont presso Limoges	1342	10	7	»
Innocenzo VI, Stefano d'Aubert, di Mont presso Limoges	1352	9	8	26
Urbano V, Guglielmo di Grimoard, del Gevaudan	1362	8	1	25
Gregorio XI, Pietro Roger, dei conti di Belford e Turenne, da Maumont	1370	7	2	20
Urbano VI, Bartolomeo Prignano, napoletano	1378	11	6	8
* Clemente VII (Roberto di Ginevra) eletto a Fondi va a sedere in Avignone, e comincia il grande scisma d'Occidente. Nè questo nè i successori suoi contano nel catalogo dei pontefici	1378	»	»	»
Bonifazio IX, Pierino Tomacelli, napoletano	1389	14	11	»
* Pietro di Luna, col nome di Benedetto XIII	1394	»	»	»
Innocenzo VII, Cosma Meliorati, di Sulmona negli Abruzzi	1404	2	»	21
Gregorio XII, Angelo Correr, veneto	1406	»	»	»
Il suo pontificato, se credesi terminato nella sessione xv del concilio di Pisa, durò anni 2, mesi 6 e giorni 4; se si prolunghi fino alla sessione xiv del concilio di Costanza, nella quale rinunziò, durò anni 8, mesi 7 e giorni 4.				
Alessandro V, Pietro Filargo, di Candia	1409	10	8	»
Giovanni XXIII, Baldassarre Cossa, napoletano	1410	5	»	15
Martino V, Ottone Colonna, romano	1417	13	5	9
* Clemente VIII (Gilles di Muñoz) eletto in Aragona dai cardinali di Pietro di Luna, dopo la costui morte	1424	»	»	»

	Anno dell' elez.	Durata del pontificato		
		anni	mesi	giorni
Eugenio IV, Gabriele Condulmier, veneto	1451	»	»	»
* Felice V (già Amedeo VIII duca di Savoia); eletto dal concilio scismatico di Basilea, rinunzia dopo 10 anni .	1459	»	»	»
Nicola V, Tommaso Parentucelli, di Sarzana	1447	»	»	»
Calisto III, Alfonso Borgia, di Valenza in Ispagna	1455	3	3	29
Pio II, Enea Silvio Piccolomini, di Corsignano (Pienza) .	1458	5	11	»
Paolo II, Pietro Barbo, veneto	1464	6	11	26
Sisto IV, Francesco Della Rovere, nato presso Savona .	1471	13	»	4
Innocenzo VIII, Giambattista Cybo, genovese	1484	7	10	27
Alessandro VI, Rodrigo Lençol Borgia, di Valenza in Ispagna	1492	11	»	8
Pio III, Francesco Todeschini Piccolomini, senese	1503	»	»	27
Giulio II, Giuliano Della Rovere, d'Albissola presso Savona	1503	9	5	20
Leone X, Giovanni de' Medici, fiorentino	1515	8	8	12
Adriano VI, Adriano Florent van Trusen, di Utrecht . . .	1522	1	8	6
Clemente VII, Giulio de' Medici, fiorentino	1523	10	10	7
Paolo III, Alessandro Farnese, romano	1534	15	»	29
Giulio III, Giammaria Ciocchi dal Monte, di Monte San Savino	1550	5	1	16
Marcello II, Marcello Cervini, di Montepulciano	1555	»	»	21
Paolo IV, Giampietro Caraffa, napoletano	1555	4	2	27
Pio IV, Gianangelo Medici, milanese	1559	5	11	15
S. Pio V, Michele Ghislieri, di Bosco presso Alessandria .	1566	6	3	24
Gregorio XIII, Ugo Buoncompagni, bolognese	1572	12	10	28
Sisto V, Felice Peretti, di Montalto presso Ascoli	1585	5	4	5
Urbano VII, Giambattista Castagna, romano	1590	»	»	15
Gregorio XIV, Nicola Sfondrati, milanese	1590	»	10	10
Innocenzo IX, Gianantonio Facchinetti, bolognese	1591	»	2	»
Clemente VIII, Ippolito Aldobrandini, di Fano	1592	15	1	3
Leone XI, Alessandro Ottaviano de' Medici, fiorentino . .	1605	»	»	27
Paolo V, Camillo Borghese, romano	1605	15	7	13
Gregorio XV, Alessandro Ludovisi, bolognese	1621	2	5	»
Urbano VIII, Matteo Barberini, fiorentino	1625	21	»	»
Innocenzo X, Gianbattista Panfilì, romano	1644	10	3	23
Alessandro VII, Fabio Chigi, senese	1655	12	1	16
Clemente IX, Giulio Rospigliosi, di Pistoja	1667	2	5	19
Clemente X, Emiliano Altieri, romano	1670	6	2	24
InnoceSzo XI, Benedetto Odescalchi, comasco	1676	12	10	25
Alessandro VIII, Pietro Ottoboni, veneto	1689	1	4	»
Innocenzo XII, Antonio Pignatelli, napoletano	1691	9	2	16
Clemente XI, Gianfrancesco Albano, di Pesaro	1700	20	5	25
Innocenzo XIII, Michelangelo Conti, romano	1721	2	10	»
Benedetto XIII, Pierfrancesco Orsini, romano	1724	5	8	23
Clemente XII, Lorenzo Corsini, fiorentino	1730	9	6	25
Benedetto XIV, Prospero Lambertini, bolognese	1740	17	8	6
Clemente XIII, Carlo Rezzonico, veneto	1758	10	6	28
Clemente XIV, Gianvincenzo Antonio Ganganelli (già frà Lorenzo), di Sant'Arcangelo presso Rimini	1769	5	4	3
Pio VI, Gianangelo Braschi, di Cesena	1775	24	6	14
Pio VII, Barnaba Chiaramonti, di Cesena	1800	23	5	6
Leone XII, Annibale della Genga, di Spoleto	1825	5	4	13
Pio VIII, Francesco Saverio Castiglioni, di Cingoli . . .	1829	1	8	»
Gregorio XVI, Mauro Capellari, di Belluno	1831	15	4	»
Pio IX, Gio. Maria dei conti Mastai-Ferretti, di Sinigaglia	1846			

§ 49. — Re degli Unni.

Balamiro v.	576	Roila	424	432	
Uldin	400	412	Rua o Rugula	452	455
Donato	412	Bleda e Attila	433	444?	
Caratone	412	424	Attila <i>solo</i>	444	453

Irnak riconduce in Asia gli avanzi degli Unni v. 455.

§ 50. — Re degli Svevi.

Ermenrico I	409	427?	Remismondo	457	468
Ermigario	427	428	Rechila II, Teodemondo,		
Ermenrico II	428	abd. 458 m. 441	Ermenrico III, Riciliano		?
Rechila	438	448	Cariarico	530	559
Rechiaro	448	456	Teodemiro	539	570
Frontano	457		Miro	570	582
Maldras	457	460	Eborico	582	585
Frumario	460	463	Andeca	585	585

Leovigildo, re dei Visigoti, s'impadronisce del regno degli Svevi nel 585.

§ 51. — Re dei Vandali.

Godegisilo v.	406	Guntamondo	484	496	
Gonderico	406	428	Trasimondo	496	525
Genserico	428	477	Ilderico	525	550
che nel 459 fonda il regno di Cartagine.			Gelimero	550	554
Unerico	477	484			

Belisario conquista il regno di Cartagine nel 534.

§ 52. — Re ostrogoti.

<i>Teodemiro</i> nella Tra-		Vitige	536 dep. 540 m. 545?		
cia	460	475	Eldibaldo o Teode-		
Teodorico 475, in			baldo	540	541
Italia	493	526	Erarico	541	
Atalarico	526	534	Totila (Baduilla).	544	552
Teodato	534	536	Teja	552	553

I Greci, guidati da Narsete, rimangono padroni dell'Italia nel 554.

§ 53. — Esarchi di Ravenna.

Narsete, duca d'Italia	534	568	Teodoro Calliopa <i>di nuovo</i>	632	666
Longino, primo esarca	568	584	Gregorio	666	678
Smaragdo	584	590	Teodoro II	678	687
Romano	590	597	Piovanni Platino	687	702
Callinico	597	602	Teofilatto o Teofilace	702	710
Smaragdo <i>di nuovo</i>	602	611	Giovanni Riz copo	710	711
Lemigio	611	616	Eutichio	711	713
Eleuterio	616	619	Scolastico	715	727
Isacco	619	658	Paolo	727	728
Platone	638	648	Entichio <i>di nuovo</i>	728	752
Teodoro I Calliopa	648	649	Astolfo longobardo pon fine all'esarcato		
Olimpio	649	652	nel 752.		

§ 54. — **Re longobardi.**

Alboino, vincitore dei Gepidi (1), chiamato da Narsete in Italia . . .	568	573	Pertarito rimesso in trono.	671	686
Clefi.	575	575	Cuniberto il <i>Pio</i> , associato dal 678	686	700
Governo dei trenta duchi	575	584	Luitperto o Lintperto	700	701
Autari	584	590	Ragimperto	701	
Agilulfo	591	615	Ariberto II	701	712
Adaloaldo	615 dep.	625 m.	Ansprando		712
Ariovaldo	625?	656	Liutprando o Luitprando	712	744
Rotari	636	652	Ildebrando, associato dal	756	744
Rodoaldo	652	653	Rachi	744 abd.	749
Ariberto I.	653	661	Astolfo	749	756
Gondiberto e Pertarito	661	662	Desiderio		756
Grimoaldo	662	671	Adelchi o Adelgiso, associato	759 m.	788
Garibaldo	671				

Carlo Magno s'impadronisce del regno de' Longobardi nel 774.

§ 55. — **Duchi di Spoleto.**

Faroaldo I	570	601	Suppone II	871	879
Ariulfo	601	602	Guido II	879	880
Teodolapio	602	650	Guido III (<i>re d'Italia</i> , 889)	880-891 m.	894
Attone	650	665	Lamberto II	891	898
Trasimondo I	665	703	<i>Guido IV</i>		898
Faroaldo II	703	724	Agiltrude }		
Trasimondo II	724	740	<i>Anonimo</i> }	898	926
Ildeberto	740	741	Alberico }		
Ansprando	741	746	Teodebaldo I	926	955
Lupo o Lupone	746	757	Anscario	935	940
Alboino	757	758	Sarilone	940	943
Gisulfo	759	765	Umberto	943	946
Teodorico o Teodicio	763	773	Bonifazio I e Teodebaldo II	946	959
Ildebrando	775	789	Trasimondo III	959	967
Vinigiso	789	822	Pandolfo <i>Testa di ferro</i>	967	981
Suppone I	822	824	Trasimondo IV	982	989
Adalardo }			Ugo I <i>il Grande</i>	989	1001
Mauringo }	824	858	Bonifazio II	1001	1012
Berengario }			Giovanni }	1012	1050
Guido I	858	866	Ugo II }		
Lamberto I	866	871			

I duchi di Spoleto diventano governatori mutabili ad arbitrio degli imperatori e re d'Italia.

§ 56. — **Duchi del Friuli.**

Grasolfo I	568	590	Agone	651	665
Gisulfo	590	614	Lupo	663	666
Grasolfo II	614	621	<i>Varnefrido</i>		664
Tasone e Cacone	621	655	Vettari	666	678
Grasolfo II <i>di nuovo</i>	635	651	Laudari		678
<i>Alcuni cronologi mettono:</i>			Rodoaldo, Ansfrido, Adone	694	
Gisulfo	568	615	Ferdolfo <i>ligure</i>	694	706
Tasone e Cacone suoi figli	615	635	Corvolo		706
Grasolfo fratello di Gisulfo	635	651	Pemmone <i>bellunese</i>	705	737

(1) Re dei Gepidi; Turisindo; poi Cunimondo, ucciso da Alboino nel 567.

I suoi figli Rachi e Astolfo re dei Longobardi	757	749	Everardo	846	868?
Anselmo, loro fratello 749 abd. 751 m.	805		Unrico II suo figlio	868	874
Pietro	751	775?	Berengario (<i>re d'Italia</i> , 888) 874-878 m.	924	
Rodgaudo	773	776	Gualfredo	878	893
Marcario (Marquard)	776	—	Grimoaldo	893	922
Unrico (Hurok) I	—	799	Enrico III, fratello di Ot-		
Cadaloaco	799	819	tone Magno	922	952
Bodrico o Balderico	819	846	Non appajono più duchi del Friuli.		

§ 57. — Duchi, poi principi di Benevento.

Zottone	571 o 589	591	Adelgiso	833?	878
Arigiso o Arechi I	591	641	Gaidariso	878?	881
Ajone I	641	642	Radelgiso II	881	884
Rodoaldo	642	647	Ajone (II)	884	890
Grimoaldo I (<i>re de' Longo-</i> <i>bardi</i> , 662)	647-667 m.	671	Orso	890	894
Romoaldo I	667	685	Guido (IV <i>duca di Spoleto</i>) .	894	896
Grimoaldo II	685	686	Radelgiso II <i>ristabilito</i> . . .	896	900
Gisulfo I	686	705	Atenolfo I	900	910
Romoaldo II	705	729	Landolfo I e Atenolfo II . . .	910	943
Gisulfo II	729	751	Landolfo II e Landolfo III . .	943	961
Andela	751	733	Pandolfo I	961	981
Gregorio	755	740	Landolfo IV	981	982
Godescalco	740	741	Pandolfo II	982	1012
Gisulfo II <i>ristabilito</i>	741	747?	Landolfo V	1012	1033
Liutprando	747	738	Pandolfo III	1033	1038
Arigiso II, <i>principe nel 774</i>	738	787	<i>Landolfo VI</i>	1038	1053
Grimoaldo III (o I)	787	806	Rodolfo	1053	1054
Grimoaldo IV (o II)	806	827	Pandolfo III e Landolfo VI		
Sicone	827	855	<i>di nuovo</i>	1054	1077
Sicardo	833 (1)	840	Pandolfo abdica, e Landolfo		
Radelgiso I	840	851	gli sostituisce suo figlio		
Radelgario	851	853	Pandolfo IV	1059	1074
			Fine de' principi longobardi di Benevento.		

§ 58. — Imperatori e re d'Italia.

Carlo Magno re dei Longobardi incoronato imperatore	774	800	814	Lamberto imperatore e re	894	898
<i>Pepino</i> re d'Italia	781	810		Arnolfo imperatore e re	896	899
<i>Bernardo</i> re d'Italia	810	818		Luigi III re 899, im-		
Luigi o Lodovico <i>il Pio</i> asso-				peratore	901	905 o 905
ciato all'impero 813, re	818	840		Rodolfo di Borgogna re	922	926
Lotario associato dall'817	820	855		Ugo re	926	947
Luigi II associato dall'819	855	873		Lotario associato dal		
Carlo <i>il Calvo</i> imperatore e re	873	877		931, re	947	950
Carlomanno re d'Italia	877	879		Berengario II e Adal-		
<i>Impero vacante</i>	877	— 881		berto, re	950	961
Carlo <i>il Grosso</i> re 879, impe-				Ottone I, re di Germania, riceve la corona		
ratore	881	887		imperiale il 2 febbrajo 962 (Vedi <i>Impe-</i>		
Guido da Spoleto re 889, im-				<i>tori e re di Germania</i>).		
peratore	891	894				
Berengario I re 888, imperatore	915	924				

(1) Nell'840 da quel di Benevento si staccano i principati di Salerno e di Capua; il primo dei quali ne 1075 è acquistato da Roberto Guiscardo duca di Puglia; l'altro, nel 1156 da Guglielmo il Malo re di Sicilia.

§ 59. — Conti e duchi di Puglia e Calabria.

Guglielmo I <i>conte</i>	1045	1046	Roberto Guiscardo <i>duca</i>	1059	1085
Drogone	1046	1051	Ruggero	1085	1111
Umfredo	1051	1059	Guglielmo II	1111	1127

§ 60 — Conti e re delle Due Sicilie.

Ruggero I conte di Sicilia	1061 o 1074-1101		Enrico VI (o I) di Hohenstaufen	1194	1197
Ruggero II	1101		marito di Costanza, morta nel 1198.		
s'impadronisce della Puglia	1127		Federico I (II come imperatore	1197	1250
re di Puglia e Sicilia col nome di Ruggero I	1130	1154	Corrado	1250	1254
Guglielmo I <i>il Malo</i>	1154	1166	Corradino	1254	1268
Guglielmo II <i>il Buono</i>	1166	1189	Manfredi	1268	1266
Tancredi conte di Lecce	1189	1194	Carlo I d'Anjou	1266	1285
Guglielmo III	1194	1195	perde la Sicilia nel 1282.		

Re di Sicilia.

Pietro d'Aragona	1282	1285
Giacomo, nel 1291 re di Aragona	1285	1295
Federico I (o II), <i>re di Trinacria</i>	1296	1557
Pietro II	1337	1542
Lodovico	1542	1355
Federico II (o III) <i>il Semplice</i>	1355	1377
Maria	1577	1402
Martino I	1392	1409
Martino II	1409	1410
Ferdinando I di Castiglia	1412	1416
Alfonso I (V d'Aragona)	1416	1458
ottiene anche il regno di Napoli		
Giovanni I	1458	1479

Re di Napoli.

Carlo II <i>il Zoppo</i>	1285	1309
(coronato nel 1288).		
Roberto (II) <i>il Savio</i>	1509	1545
Giovanna I	1545	1581
Luigi di Taranto	1352	1362
Carlo III (4)	1381	1586
Ladislao	1586	1414
Giovanna II	1414	1435
Renato d'Anjou	1435	1442
		1458
Ferdinando I	1458	1494
Alfonso II	1494	1495
Ferdinando II	1495	1496
Federico II	1496	1501

Ferdinando II <i>il Cattolico</i>	1479	1516
acquista anche il regno di Napoli, col nome di Ferdinando III		1504
Carlo V come imperatore, IV di Napoli, II di Sicilia, I di Spagna		1516
Filippo I, II di Spagna		1554
Filippo II, III di Spagna		1598
Filippo III, IV di Spagna		1621
Carlo V di Napoli, III di Sicilia, II di Spagna		1665
Filippo IV, V di Spagna		1700
		1707

Re di Napoli.

Carlo d'Austria, VI di Napoli e come imperatore		1707
ottiene anche la Sicilia		

Re di Sicilia.

Vittorio Amedeo di Savoia	1713
	1720 o 1721

(I)

Seconda Casa d'Anjou.

Luigi I, adottato da Giovanna I	1580	1584	Luigi III	1417	1454
Luigi II	1586	1417	Renato	1454	1412
Carlo del Maine, spogliato da Luigi XI re di Francia.					

Re delle Due Sicilie della Casa di Borbone.

Carlo di Borbone figlio di Filippo V, III di Spagna, VII di Napoli	1755	1759
Ferdinando IV di Napoli, III di Sicilia	1759	dep. 1798
ristabilito	1802	dep. 1805
<i>Giuseppe Buonaparte</i> re di Napoli e Sicilia, 30 marzo	1806	
<i>Gioachino Murat</i> , 15 luglio	1808	ucciso 1815
Ferdinando suddetto è ristabilito col titolo di Ferdinando I re del regno delle Due Sicilie	1815	1825
Francesco I	1825	1830
Ferdinando II, 8 novembre	1830	1859
Francesco II, 20 maggio	1859	spossess. 1861

§ 61. — **Duchi di Parma e Piacenza.**

Questi paesi formarono parte del ducato di Milano, fin quando papa Paolo III li investì a suo figlio naturale Pier Luigi Farnese, primo duca	1545	1547
Ottavio	1547	1585
Alessandro	1585	1592
Ranuccio I	1592	1622
Odoardo	1622	1646
Ranuccio II	1646	1694
Francesco	1694	1727
Antonio	1727	1731
Estintasi con questi tre fratelli la casa Farnese, Elisabetta, figlia d'Odoardo e moglie di Filippo V di Spagna, seppe far toccare quel dominio a suo figlio don Carlo di Borbone	1731	1748
Don Filippo	1748	1765
Ferdinando	1765	1802
Luigi I	1802	1805
cede Parma e Piacenza alla Francia, ed ottiene la Toscana come <i>re d'Etruria</i> .		
Carlo Luigi II	1803	dep. 1807
Maria Luigia d'Austria, <i>duchessa di Parma</i>	1815	1847
Carlo Luigi suddetto	1847	abd. 1849
Carlo III	1849	ucciso 1854
Roberto (<i>Luigia di Borbone reggente</i>) 27 marzo	1854	spossess. 1859

§ 62. — **Marchesi, duchi e granduchi di Toscana.**

Bonifazio I (o II) marchese di Toscana	828	845
Adalberto I <i>il Ricco</i>	845	890
Adalberto II	890	917
Guido	917	929
Lamberto	929	951
Bosone	951	936
Umberto	956	961
Ugo <i>il Grande</i>	961	1001
Adalberto III	1001	1014
Riniero	1014	1027
Bonifazio II (o III)	1027	1052
Federico	1052	1055
Beatrice	1055	1076
Matilde	1076	1115

morendo, fa donazione alla santa sede: ma Enrico V imperatore ne occupa i beni, e mette al governo della Toscana presidi e marchesi amovibili, che durano 1116 — 1135

Enrico <i>l'Orgoglioso</i> , investito duca di Toscana dall'imperatore Lotario II		1155	
Ingelberto, eletto vicario del duca Enrico dal concilio Pisano, poi scacciato dai Lucchesi	1134 o	1135	
ristabilito da Lotario II		1137	
Ulderico, creato marchese di Toscana dall'imperatore Corrado III	1139		1153
Welfeste, fratello del duca Enrico, creato marchese dall'imperatore Federico Barbarossa	1155		1195
Filippo, quintogenito del Barbarossa, eletto marchese dall'imperatore Enrico VI		1195	
Cominciano le fazioni dei Guelfi e Ghibellini		1198	
La Toscana si regge a repubblica fino al		1550	
Carlo V soggiogata, vi pone <i>duca</i> Alessandro de' Medici	1531		1536
Cosimo I de' Medici	1537		
ha il titolo di <i>granduca</i> di Toscana	1569		1574
Francesco Maria	1574		1587
Ferdinando I	1587		1609
Cosimo II	1609		1621
Ferdinando II	1621		1670
Cosimo III	1670		1725
Gian Gastone	1723		1737
Estinta la linea medicea, vi è surrogato Francesco Stefano di Lorena (<i>imperatore di Germania, 1745</i>)	1737		1765
Un atto di Francesco I imperatore del 14 luglio 1765 stabilì che il granducato sarebbe una secondogenitura della Casa d'Austria. Perciò gli succede il secondogenito Leopoldo		1765	
Essendo questi eletto imperatore nel 1790, succede nel granducato il secondo suo figlio Ferdinando III		1790	
Nella pace di Luneville 1801, il granducato è dato all'infante Luigi di Parma.			
Elisa Buonaparte creata granduchessa di Toscana		1807	
Ferdinando III ritorna	1814		1824
Leopoldo II	1824	spossess.	1859
che per abdicazione del duca Carlo Luigi di Lucca (1847), acquista anche questo ducato. Abdica a favore di suo figlio Ferdinando IV, 21 luglio	1859		

§ 63. — Duchi di Ferrara, Modena e Reggio.

La Casa longobarda dei principi d'Este si divide in due rami, 1097; uno con Guelfo si stabilì in Germania, ove dominò il Brunswick-Luneburg, e salì al trono inglese; l'altro con Folco stette in Italia. Borso, discendente da questo, fu da Federico III imperatore fatto duca di Modena e Reggio

Ercole I	1453	1471
Alfonso I	1471	1505
Ercole II	1505	1534
Alfonso II	1534	1559
Cesare	1559	1597
che nel 1598 perde il ducato di Ferrara.		
Modena, come feudo imperiale, fu data ad Alfonso III figlio di Cesare	1628 abd.	1629 m. 1614
Francesco I	1629	1658
Alfonso IV	1658	1662
Francesco II	1662	1694
Rinaldo	1694	1757
Francesco III	1757	1780

Ercole III Rinaldo	1780	dep.	1797 m. 1805
la cui unica figlia Maria Beatrice nel 1771 sposa			
Ferdinando Carlo <i>arciduca d'Austria</i>	1803		1806
Francesco IV		1806	
entra in possesso		1814	
succede a sua madre Maria Beatrice nel ducato di Massa e principato di Carrara, e diviene ceppo d'una nuova Casa d'Este	1829		1846
Francesco V, 2 gennajo	1846	spossess.	1859

§ 64. — Dogi di Venezia.

Paoluccio Anafesto, primo doge	697	Sebastiano Ziani	1172
Marcello Tegagliano	717	Orso Malipiero	1179
Orso Participazio	726	Enrico Dandolo	1192
<i>Maestri della milizia</i>	757 — 742	Pietro Ziani	1205
Deodato Orso, doge	742	Jacopo Tiepolo	1229
Galla	755	Marino Morosini	1249
Domenico Monegario	756	Renier Zeno	1252
Maurizio Galbajo	764	Lorenzo Tiepolo	1268
Giovanni Galbajo	787	Giacomo Contarini	1275
Obelerio	804	Giovanni Dandolo	1279?
Angelo Participazio	810?	Pietro Gradenigo	1289
Giustiniani Participazio	827	Marino Giorgi	1511
Giovanni Participazio I	829	Giovanni Soranzo	1512
Pietro Tradonico o Gradenigo	857	Francesco Dandolo	1528
Giovanni (<i>figlio e collega</i>).		Bartolomeo Gradenigo	1339
Orso Participazio II	881	Andrea Dandolo	1343?
Pietro, poi Orso (<i>fratelli e colleghi</i>).		Marino Faliero	1554
Giovanni Candiano I	887	Giovanni Gradenigo	1355
Giovanni Participazio II.		Giovanni Delfino	1356
Domenico Tribuno (<i>da alcuni</i>).		Lorenzo Celsi	1561
Pietro Badoero Tribuno	888	Marco Cornaro	1365
Orso Participazio II (o III)	912	Andrea Contarini	1567
Pietro Candiano II	952	Michele Morosini	1582
Pietro Participazio o Badoero	939	Antonio Venier	1582
Pietro Candiano III	942 (1)	Michele Steno	1400
Pietro Candiano IV	959	Tommaso Mocenigo	1414
Pietro Orseolo I	976	Francesco Foscari	1425
Vitale Candiano	978	Pasquale Malipiero	1457
Tribuno Memmi	979	Cristoforo Moro	1462
Pietro Orseolo II	991	Nicola Tron	1471
Ottone Orseolo	1009	Nicola Marcello	1473
Pietro Centranigo	1026?	Pietro Mocenigo	1474
Orso Orseolo <i>patriarca</i> .		Andrea Vendramin	1476
Domenico Flabanico	1052	Giovanni Mocenigo	1478
Domenico Contarini	1043	Marco Barbarigo	1485
Domenico Silvio	1071	Agostino Barbarigo	1486
Vitale Faliero	1084	Leonardo Loredano	1501
Vitale Michiel I	1096	Antonio Grimani	1521
Ordelafò Faliero	1102	Andrea Gritti	1525
Domenico Michiel	1117	Pietro Lando	1559
Pietro Polano	1130	Francesco Donato	1543
Domenico Morosini	1148	Marcantonio Trevisan	1553
Vitale Michiel II	1156	Francesco Venier	1554

(1) Fin qui la serie comune dei dogi varia da quella data dalla *Cronaca Altinate* e da Martin da Canalè.

Lorenzo Priuli	1556	Bertuccio Valier	1656
Girolamo Priuli	1559	Giovanni Pesaro	1658
Pietro Loredano	1567	Domenico Contarini	1659
Luigi Mocenigo	1570	Nicola Sagredo	1675
Sebastiano Venier	1577	Luigi Contarini	1676
Nicola Da Ponte	1578	Marcantonio Giustiniani	1684
Pasquale Cicogna	1585	Francesco Morosini	1688
Marino Grimani	1595	Silvestro Valier	1694
Leonardo Donato	1606	Luigi Mocenigo	1700
Marcantonio Memmi	1612	Giovanni Cornaro	1709
Giovanni Bembo	1615	Sebastiano Mocenigo	1722
Nicola Donato	1618	Carlo Ruzzini	1732
Antonio Priuli	1618	Luigi Pisani	1735
Francesco Contarini	1625	Pietro Grimani	1741
Giovanni Cornaro	1624	Francesco Loredano	1752
Nicola Contarini	1630	Marco Foscarini	1762
Francesco Erizzo	1631	Alvise Mocenigo	1765
Francesco Molin	1646	Paolo Renier	1779
Carlo Contarini	1655	Luigi Manin, ultimo Doge	1789-1797
Francesco Cornaro	1656		

§ 65. — Genova.

Questa repubblica è successivamente governata da consoli, podestà e capitani del popolo, ed incomincia ad aver dogi con Simone Boccanegra	1559	Barnaba Adorno e Giovanni Fregoso	1447
Giovanni de-Murta	1344	Luigi Fregoso	1448
Giovanni De-Valenti	1350	Pietro Fregoso	1450
Genova si dà al signor di Milano	1352	Genova si ridà alla Francia	1458
e ristabilisce il dogato con Simone Boccanegra	1356	Prospero Adorno, doge	1461
Gabriele Adorno	1363	Spinetta Fregoso e Luigi Fregoso	1461
Domenico Fregoso	1570	Paolo Fregoso, arcivescovo	1463
Antoniotto Adorno, deposto	1578	Genova soggetta al duca di Milano	1464
Nicolò Guarco	1378	Prospero Adorno	1478
Leonardo Montaldo	1383	Battista Fregoso	1478
Antoniotto Adorno	1584	Paolo Fregoso	1483
Giacomo Fregoso	1590	Genova soggetta al duca di Milano poi alla Francia	1487 1499
Antoniotto Adorno	1391	Paolo da Novi, doge popolare	1507
Antonio Montaldo	1592	Giovanni Fregoso	1512
Clemente Promontorio	1393	Ottaviano Fregoso	1513
Francesco Giustiniani	1393	il quale dal 1515 al 1522 è governator regio.	
Nicolò Zoagli, Antonio Guarco e Antoniotto Adorno	1594	Antoniotto Adorno	1522
Genova si dà alla Francia	1396	Cacciati i Francesi, Genova adotta il governo dei dogi biennali.	
poi al marchese di Monferrato	1409	Oberto di Lazzaro Cattaneo	1528
Giorgio Adorno, doge	1413	Battista Spinola	1531
Barnaba Giano	1415	Giambattista Lomellino	1535
Tommaso Campofregoso	1415	Cristoforo Grimaldo-Rosso	1535
Genova si arrende al duca di Milano e dopo 15 anni nomina doge Is-nardo Guarco	1421 1436	Giambattista Doria	1557
Tommaso Campofregoso	1436	Gianandrea Giustiniani	1559
Battista Fregoso	1437	Leonardo Cattaneo	1544
Tommaso Campofregoso	1457	Andrea Centurione-Pietrasanta	1543
Rafaele Adorno	1443	Giambattista Fornari	1545
		Benedetto Gentile	1547
		Gaspere Bracelli-Grimaldo	1549
		Luca Spinola	1551
		Giacomo Promontorio	1555

Agostino Pinelli	1553	Giambattista Centurione	1658
Pier Giovanni Cybo-Chiavari	1557	Gian Bernardo Frugone, morto doge	1660
Gerolamo Vivaldi	1559	Antoniotto Invrea	1661
Paolo Battista Calvi-Giudice	1561	Stefano Mari	1663
Battista Cicala-Zoagli	1561	Cesare Durazzo	1665
Giambattista Lercaro	1565	Cesare Gentile	1667
Ottavio Gentile Oderico	1565	Francesco Garbarino	1669
Simone Spinola	1567	Alessandro Grimaldo	1671
Paolo Moneglia-Giustiniani	1569	Agostino Saluzzo	1673
Gianotto Lomellino	1571	Antonio Da-Passano	1675
Giacomo Durazzo-Grimaldo	1573	Giovannettino Odone	1677
Prospero Fattinanti-Centurione	1575	Agostino Spinola	1679
Giambattista Gentile	1577	Luca Maria Invrea	1681
Nicola Doria	1579	Francesco Imperiali-Lercari	1683
Girolamo De-Franchi	1581	Pietro Durazzo	1685
Girolamo Chiavari	1585	Luca Spinola	1687
Ambrogio De Negro	1585	Oberto Torre	1689
David Vaccaro	1587	Giambattista Cattaneo	1691
Battista Negrone	1589	Francesco Invrea	1695
Giovanni Agostino Giustiniani	1591	Bendinelli Negrone	1695
Antonio Grimaldo-Cebà	1593	Francesco Maria Sauli, morto doge	1697
Matteo Senarega	1595	Girolamo Mari	1699
Lazzaro Grimaldo-Cebà, morto doge	1597	Federico De-Franchi	1701
Lorenzo Sauli	1599	Antonio Grimaldo	1703
Agostino Doria	1601	Stefano Onorato Ferretto	1705
Pietro De-Franchi, già Sacco	1605	Domenico Maria Mari	1707
Luca Grimaldo	1605	Vincenzo Durazzo	1709
Silvestro Invrea, morto doge	1607	Francesco Maria Imperiali	1711
Girolamo Assereto	1607	Gianantonio Giustiniani	1715
Agostino Pinelli	1609	Lorenzo Centurione	1715
Alessandro Giustiniani	1611	Benedetto Viale	1717
Tommaso Spinola	1615	Ambrogio Imperiali	1719
Bernardo Clavarezza	1615	Cesare De-Franchi	1721
Giangiacoimo Imperiali	1617	Domenico Negrone	1723
Pietro Durazzo	1619	Girolamo Veneroso	1726
Ambrogio Doria, morto doge	1621	Luca Grimaldo	1728
Giorgio Centurione, che rifiutò la dignità	1625	Francesco Maria Balbi	1750
Federico De-Franchi	1623	Domenico Maria Spinola	1752
Giacomo Lomellino	1625	Stefano Durazzo	1754
Gian Luca Chiavari	1627	Nicolò Cattaneo	1756
Andrea Spinola	1629	Costantino Balbi	1758
Leonardo Torre	1631	Nicolò Spinola	1740
Giovanni Stefano Doria	1635	Domenico Canavero	1742
Gianfrancesco Brignole	1635	Lorenzo Mari	1744
Agostino Pallavicino	1637	Gian Francesco Brignole	1746
Giambattista Durazzo	1659	Cesare Cattaneo	1748
Giovan Agostino De-Marini, morto doge	1641	Agostino Viale	1750
Giambattista Lercaro	1642	Stefano Lomellino, che abdicò	1752
Luca Giustiniani	1644	Giambattista Grimaldo	1752
Giambattista Lomellini	1646	Gian Gioachino Veneroso	1754
Giacomo De-Franchi	1648	Giacomo Grimaldo	1756
Agostino Centurione	1650	Matteo Franzoni	1758
Girolamo De-Franchi	1652	Agostino Lomellino	1760
Alessandro Spinola	1654	Rodolfo Brignole-Sale	1762
Giulio Sauli	1656	Francesco Maria Rovere	1765
		Marcello Durazzo	1767
		Giambattista Negrone, morto doge.	1769

Giambattista Cambiaso, morto doge	1771	Giuseppe Maria Doria	1795
Ferdinando Spinola, che abdicò .	1775	Giacomo Maria Brignole	1793
Pier Francesco Grimaldo	1775	Giacomo Maria Brignole, nominato	
Brixio Giustiniani	1775	dal generale Buonaparte a Monte-	
Giuseppe Lomellini	1777	tebello	1797
Giacomo Maria Brignole	1779	Francesco Cattaneo, per un mese e	
Marcantonio Gentile	1781	mezzo	1802
Giambattista Airolo	1783	Girolamo Durazzo, 50 luglio	1802
Gian Carlo Pallavicini	1785	Girolamo Serra, presidente del go-	
Raffaele Deferrari	1787	verno	1814
Alerame Pallavicini	1789	Genova è unita al regno di Sardegna	1815
Michelangelo Cambiaso	1792		

§ 66. — Signori e duchi di Milano.

Della Torre Mar-			è fatto <i>duca</i> .	1395	1402
tino	1257	1263	Gian Maria	1402	1412
Filippo	1263	1265	Filippo Maria	1412	1447
Napoleone	1265	1277 m. 1283	Sforza Francesco,		
Visconti Ottone.	1277	1295	duca nel 1450	1447	1466
Matteo I	1295 abd.	1322 m. 1525	Galeazzo Maria	1466	1476
Guido	1302	1511	Gian Galeazzo	1476	1494
Galeazzo I	1522	1528	Lodovico Maria <i>il</i>		
Azzone	1528	1339	<i>Moro</i>	1494 dep.	1500 m. 1510
Luchino	1559	1549	Luigi XII <i>re di</i>		
Giovanni	1549?	1354	<i>Francia</i>	1500	1512
Matteo II	}	1355	Massimiliano		
Galeazzo II		1554	Sforza	1512 dep.	1515 m. 1550
Bernabò		1385	Francesco I <i>re di</i>		
Gian Galeazzo suc-			<i>Francia</i>	1515	1522
cede a Galeazzo II	1378		Francesco II Sfor-		
poi a Bernabò ed			za, ultimo duca	1522 e 1525	1535

§ 67. — Mantova e Monferrato.

Luigi di Gonzaga, <i>signore</i>			Guglielmo, <i>duca</i>		
<i>di Mantova</i>	1528	1560	<i>di Monferrato</i>		
Guido	1360	1569	nel 1573	1550	1587
Luigi II.	1369	1582	Vincenzo I	1587	1612
Francesco	1382	1407	Francesco IV	1612	
Giovanni Francesco, <i>mar-</i>			Ferdinando <i>car-</i>		
<i>chese</i> nel 1455	1407	1444	<i>dinale</i>	1612	1626
Luigi III	1444	1478	Vincenzo II <i>car-</i>		
Federico I	1478	1484	<i>dinale</i>	1626	1627
Giovanni Francesco II	1484	1519	Carlo di Névers.	1627	1657
Federico II, <i>duca</i> nel 1550	1519	1540	Carlo II	1637	1665
Francesco III	1540	1550	Carlo III	1665 dep.	1705 m. 1708

§ 68. — Savoia.

Cronologia incerta; la più probabile pare questa:			Pietro I e Amedeo II	1060	1078 e 1080
Umberto <i>Bianca-</i>			Umberto II <i>il Rimfor-</i>		
<i>mano</i> , <i>conte di</i>			<i>zato</i> , <i>conte di Sa-</i>		
<i>Moriana</i>	1003		<i>voja</i>	1080	1103
Amedeo I	1056?		Amedeo III	1105	1148
Odone	1045	1060?	Umberto III <i>beato</i>	1148	1188
			Tommaso	1188	1233

Amedeo IV . . .	1233	1255	<i>il Grande</i> . . .	1380	1650
Bonifazio . . .	1233	1263	Vittorio Amedeo I	1630	1657
Pietro II . . .	1265	1268	Francesco Giacinto	1637	1658
Filippo I . . .	1268	1285	Carlo Emanuele II	1638	1675
Amedeo V . . .	1285	1525	Vittorio Amedeo II	1675	
Edoardo . . .	1323	1329	che nel 1715 pel trattato d'Utrecht ot-		
Aimone . . .	1529	1343	tiene la Sicilia, e nel 1720 la cambia		
Amedeo VI (<i>il</i>			colla Sardegna, avendone il titolo di		
<i>Conte Verde</i>) .	1545	1383	<i>re</i>	abd. 1750 m.	1732
Amedeo VII (<i>il</i>			Carlo Emanuele III	1730	1773
<i>Conte Rosso</i>) .	1383	1391	Vittorio Amedeo III	1775	1796
Amedeo VIII, <i>duca</i>			Carlo Emanuele IV	1796 abd.	1802 m.
nel 1416 . . .	1592 abd.	1459 m.	Il Piemonte è unito alla Francia.		
Lodovico . . .	1440	1465	Vittorio Ema-		
Amedeo IX <i>beato</i> .	1465	1472	nuele I	1814 abd.	1821 m.
Filiberto I . . .	1472	1482	Carlo Felice, ulti-		1824
Carlo I . . .	1482	1489	mo della casa di		
Carlo II . . .	1490	1496	Savoja	1821	1851
Filippo II . . .	1496	1497	Carlo Alberto, del-		
Filiberto II . . .	1497	1504	la casa di Savoja-		
Carlo III . . .	1504	1553	Carignano . . .	1831 abd. e m.	1849
Emanuele Filiberto	1555	1580	Vittorio Emanuele II,	23 marzo	1849
Carlo Emanuele I			Re d'Italia per legge	17 marzo	1861

§ 69. — Re dei Bulgari.

Covrat scuote il giogo degli			Gabriele	1014	1015
Avari (1) v.	626		Giovanni Ladislao	1015	1018
Asparuk v.	679		La Bulgaria è ridotta a pro-		
Suo fratello Alezeco è chia-			vincia dell'impero d'O-		
mato in Italia da un duca			riente	1019	
di Benevento.			Asan I e Pietro II scuotono		
Terbelli v.	705		il giogo dei Romani, e si		
Cornete v.	727		fanno proclamare re di		
Telesi	762	765	Bulgaria	1186 1189 e	1196
Sabino	765	764	Gioannicio (<i>Calojanni</i>).	1196	1207
Pageno	764	771	Vorilao	1207	1215
Telerico o Tserico	771 abd.	776	Giovanni Asan II	1215	1242
Cardamo	776	806	Calomano I	1242	1245
Crumo o Crem	806	814	Michele	1245	1258
Ducom	814		Calomano II	1258	1259
Dizeng o Tsoc	815	821	Mitze	1259	—
Mortagone	821	826	La Bulgaria è teatro di continue rivoluzioni.		
Baldimiro	826	844	Costantino Tech, Lacana, Giovanni		
Bogori	844 abd.	886	Asan III, Giorgio Terter I . . v.	1291	
Presiamo e Voriso	887		Smilzete, Suvestislao v.	1525	
Simeone	888	927	Giorgio Terter II, Boesilao, Strasci-		
Pietro I	927	971	miro I, Neda, Strascimiro II, Sis-		
Boriso	971	974	mano o Crajovich v.	1550	
Samuele	974	1014	La Bulgaria è conquistata dagli Ottomani		
			nel 1596.		

(1)

Re degli Avari.

Gli Avari od Oguri, cacciati dalla Tartaria dal kan Disabul, penetrano in Europa, e		
si fermano nella Dacia, sotto il comando di kacan Varcuni v.		558
Kan Baján fonda l'impero degli Avari		566 626
Dopo la sua morte il dominio degli Avari dura nelle due Pannonie, finchè vien distrutto da Carlo Magno		
nel 796.		

§ 70. — **Re crociati di Gerusalemme.**

Gofredo di Buglione	1099	1100	Baldovino V.	1183	1186
Baldovino I	1100	1118	Gnido di Lusignano	1186	1192
Baldovino II	1118	1131	fonda il regno di Cipro.		
Folco	1131	1142	Enrico di Champagne	1192	1197
Baldovino III	1142	1162	Amalrico II di Lusignano	1197	1205
Amaury (Amalrico) I	1162	1173	Giovanni di Brienne	1209	1237
Baldovino IV	1173	1185	I Cristiani cacciati di Palestina nel 1291.		

§ 71. — **Re di Cipro**

Guido di Lusignano	1192	1194	Pietro II (Pierino)	1372	1582
Amalrico (<i>re di Gerusalemme</i> , 1197)	1194	1205	Giacomo I	1582	1598
Ugo I	1205	1218	Giovanni II	1598	1432
Enrico I	1218	1233	Giovanni III	1452	1458
Ugo II	1233	1267	Carlotto	1458	1464
Ugo III	1267	1284	Giacomo II	1464	1473
Giovanni I	1284	1285	Giacomo III	1473	1475
Enrico II	1285	1324	Caterina Cornaro	1475	1489
Ugo IV	1324	1361	cede il regno ai Veneziani.		
Pietro I	1361	1572	I Turchi se ne fanno padroni nel 1571.		

§ 72. — **Principi latini d'Antiochia e Tripoli.***Antiochia.*

Boemondo I <i>principe</i>	1098	1111	Boemondo III	1187	1201
Boemondo II	1111	1151	Boemondo IV <i>il Cieco</i>	1201	1255
Costanzo	1131	1136	Boemondo V	1233	1231
Raimondo	1136	1149	Boemondo VI	1231	1274
Rinaldo di Chatillon	1149	1187	Boemondo VII	1274	1288

Tripoli.

Bertrando <i>conte</i>	1109	1112	Raimondo II	1152	1187
Ponzio	1112	1157	Raimondo III	1187	1200
Raimondo I	1157	1152	Rupino	1200	

La contea di Tripoli è unita al principato d'Antiochia.

Il sultano d'Egitto Kelaun s'impadronisce di Tripoli nel 1289.

§ 73. — **Re e Sofi di Persia.***Sassanidi.*

Ardescir o Artaserse I	223	258	Isdegarde I	599	426
Sciapur o Sapore I	258	271	Varane IV	420	440
Ormus od Ormida I	271	273	Isdegarde II	440	437
Varane, I, o Bahram, o Wram	275	276	Firuz o Peroso I	437	488
Varane II e suo figlio Varane	276?	294	Balasco	488	491
Narsete	294	303	Cobad o Cavad	491	531
Ormida II	303	510	Cosroe <i>il Grande</i>	551	579
Sapore II	310	580	Ormida III (o IV)	579	589
Artaserse II	580	584	Cosroe II	589	628
Sapore III	584	589	Siroe	628	629
Varane III	589	399	Adeser	629	

Sarbasaz	629		Cosroe III		
Turandokht	629	632	Firuz II.	632	
Koseiansciadeh)			Faruk Zad		
Arzumidokht)	632		Isdegerde III	652	652

Nel 652 la Persia divien provincia dell'impero degli Arabi.
Dopo la dominazione di questi e la invasione mongola vi si forma il regno dei

Sofi.

Sciah-Ismael I pronipote di Sofi o Ssafi	1499 o 1501	1523	Thamasp kuli-kan (Sciah- Nadir) <i>usurpatore</i>	1736	1747
Thamasp	1523	1573	Ali-kuli kan (Adil-sciah)	1747	
Ismael II	1573	1577	Ibrahim	1748	
Kodavend	1577	1583	Ismael-sciah <i>titolare</i>	1750	1761
Emir-Amzeh		1585	Ali-Merdan, Kerim, Mohammed-Hassan <i>reg- genti (rakul)</i>		
Ismael III		1585	Kerim-kan	1761	1779
Abbas I Mirza <i>il Grande</i>	1586	1628	<i>Guerra civile</i>	1779	— 1794
Sam-Mirza (Sciah-Sefi)	1628	1642	Aga-Mohammed kan, fondatore della di- nastia de' Kagiari	1794	1797
Abbas II	1642	1666	Feth-Ali-sciah (Baba-kan)	1797	1834
Solimano	1666	1694	Mohammed-Mirza	1854	1848
Hussein	1694	1722	Aga-Mohammed-kan II (Ne- reddin-sciah)	1848	
Mir Mahmud <i>usurpatore</i>	1722	1725			
Asehraf <i>usurpatore</i>	1725	1729			
Thamasp II	1729	1732			
Abbas III	1732	1756			

§ 74. — Arabia.

Si conservarono i nomi dei re arabi dal 2500 av. C. in poi. A quell'epoca, Jeetan figliuolo d'Heber governa gli Arabi; alla morte di lui i regni di Yemen e dell'Egiaz si dividono.

Nell'Yemen, quarantasei re si succedono, da Jareb sino a Yusef, 480 d. C., e Dhujudan, 480-529, il quale è spossessato dal negusc d'Abissinia, che dà il trono al cristiano Abyat.

Abraham al-Asram			m.	570
L'antica dinastia viene ristabilita da Cosroe				572
I principi dell'Yemen si sottopongono a Maometto				630
Nell'Egiaz si annoverano quaranta principi da Joram fino ad Hashem capo degli Hashemiti; cui succedono Abd-Motaleb ed Abd-Allah padre di Maometto			v.	570
Abutaleb;				
Abu Sophian, della tribù di Koreisc.				
La Mecca apre le porte a Maometto				629
nato il 570; fugge (<i>l'Egira</i>) 622; muore				632

Califfi.

Abubeker, primo califfo	632	634	Yezid II	720	724
Omar I	634	644	Hesciam	724	745
Otman	644	656	Valid II	745	744
Ali	656	661	Yezid III		744
Asan		661	Ibrahim	744	749
Moavia I <i>ommiade</i>	661	680	Merwan II, <i>ultimo ommiade</i>		750
Yezid I	680	683	Abul Abbas	750	754
Moavia II	683	684	Abu Giafar Almanzor	754	775
Nerwan I	684	685	Mohammed Mahadi	775	785
Abd el-Malek	685	705	Hadi	785	786
Valid I	705	715	Aron al-Raseid	786	809
Solimano	715	717	Amin	809	815
Omar II	717	720	Al-Mamun	813	853

Motassem	855	842	Mothi	946	974
Vatek Billah	842	847	Tai	974	991
Mothavakel	847	861	Kader Billah	991	1031
Mostanser	861	862	Kaiem Bamrillah	1051	1075
Mostain-Billah	862	866	Moctadi Bamrillah	1075	1094
Motaz	866	869	Mostader	1094	1118
Mothadi Billah	869	870	Mostarsced	1118	1153
Motammed Billah	870	892	Rasced	1135	1136
Mothaded Billah	892	902	Moctafi	1136	1160
Moctafi Billah	902	908	Mostandged	1160	1170
Moctader Billah	908	952	Mosthadi	1170	1180
Kaher Billah	952	954	Nasser	1180	1225
Rhadi	934	940	Daher	1225	1226
Mothaki	940	944	Mostanser	1226	1245
Mostakfi	944	946	Mostasem, <i>ultimo abbasside</i>	1245	1258

Bagdad è presa da Ulagù kan gengiskanide nel 1258.

§ 75. — Egitto.

Califfi fatimiti.

Obeidallah, <i>primo mahadi</i>	909	936	Abu Jamin Mostanser	1056	1094
Kaiem Abul Casem	956	946	Abul Casem Mostalli	1094	1101
Almanzor	946	955	Abul Mansor Amer	1101	1150
Moez Ledinillah, <i>primocaliffo</i>	955	975	Hafed Ledinillah	1150	1149
Aziz Billah	975	996	Dafer Bamrillah	1149	1155
Hakem Bamrillah	996	1021	Favez Ben Nasrillah	1155	1160
Daher Ledinillah	1021	1036	Adhed Ledinillah	1160	1171

Sultani.

Nureddin Mahmud	1171	1174	Naser Mohammed <i>per la terza volta</i>	1510	1541
Saladino	1174	1193	Abubekr Mansur Seifeddin	1541	
Nalek el-Aziz Otman	1193	1198	Kutciuc Ascras	1341	1542
Malek el-Mansur	1198	1200	Ahmed Naser Scheabeddin	1542	
Malek Adel Seifeddin Abubekr I, <i>Safadino</i>	1200	1218	Ismail el-Saleh Omadeddin	1342	1544
Maled el-Kamel, <i>Meledino</i>	1218	1258	Sciaban Kamel	1344	1546
Malek Adel Seifeddin Abubekr II	1238	1240	Hagi	1346	1347
Malek Saleh	1240	1249	Hassan Naser Seifeddin	1547	1351
Malek el-Moadham	1249	1250	Malek el-Saleh	1531 dep. 1534 m. 1561	
Sciagereddur <i>sultana</i>		1250	Hassan Naser Seifeddin <i>di nuovo</i>	1554	1361
Malek el-Ascras Musa	1250	1254	Mohammed Mansur 1561 dep. 1363 m. 1378		
Azzeddin Moez Ibeg		1257	Sciaban Ascras	1365	1577
Nureddin Ali	1254	1259	Ali Mansur Alaeddin	1577	1381
Kutuz	1259	1260	Hagi Saleh	1581	1582
Bibars I Bondocar	1260	1277	Barkok Daher	1582	1589
Berekè Said	1277	1279	Hagi Saleh <i>di nuovo</i>	1589	
Selamesc	1279		Barkok Daher <i>di nuovo</i>	1389	1599
Kelaun Malek el-Mansur	1279	1290	Faras	1599	1405
Kalil Ascras	1290	1295	Abdolaziz Malek el-Mansur	1405	
Naser Mohammed	1295	1294	Faras <i>di nuovo</i>	1405	1412
Ketboga	1294	1296	Mostain	1412	
Latgin	1296	1299	Sceik Mahmud	1412	1421
Naser Mohammed <i>di nuovo</i>	1299	1509	Ahmed	1421	
Bibars II	1309	1510	Thathar Daher Seifeddin	1421	

Mohammed Saleh Nasereddin	1421	1422	Asraf Kaitbai	1468	1496
Bursbai Asraf Seifeddin .	1422	1438	Abussaadat Mohammed .		1496
Gemaleddin Yusuf		1458	Kansu Khamsniah		1496
Abusaid Jaemac	1458	1455	Abussaadat Mohammed <i>di</i>		
Fakreddin Otman		1455	<i>nuovo</i>	1496	1498
Abul Nashr Inal	1453	1461	Abusaid Kansu	1498	1499
Abulfath Ahmed		1461	Abul Nashr Jambalath .	1499	1501
Abusaid Khoskadam . . .	1461	1467	Seifeddin Tumam bey. .		1501
Abnsaid Balbai		1467	Kansu el Gawri.	1501	1516
Abusaid Tamarborga . . .	1467	1468	Tumam-bey	1516	1517

I Turchi Ottomani s'impadroniscono dell'Egitto nel 1517.

§ 76. -- Turchi Selgiucidi.

I Selgiucidi si dividono in quattro rami:

I. Sultani di Carism:

Cothbeddin Mohammed . .	?	1127	Cothbeddin Mohammed II	1197	1229
Atziz	1127	1155	Gelaeddin Mohammed .	1219	1225
El-Arslan	1155	1172	Soliman Scià	—	1237
Scià Mahmud	1172	1186	Togrul <i>padre di Otman ceppo della</i>		
Tagasc	1186	1197	<i>stia Ottomana</i>	—	1221

II. Selgiucidi di Persia, che tolgono questa ai Gaznevidi (1):

Mikail	1020	1058	Sangiar, Mahmud I, Mas-		
Togrul Beig	1058	1065	<i>sud e Mohammed II</i> .	1115	1158
Alp Arslan	1064	1072	Mahmud II	1158	1160
Malek-scià <i>Gelaeddino</i> .	1072	1093	Solimano	1160	1161
Barkiaroc	1093	1105	Arslan-scià	1161	1177
Mohammed I	1105	1115	Togrul II	1177	1187

I sultani di Carism s'insignoriscono della Persia, e ne vengono cacciati da Gengiskan mongolo nel 1225.

III. Sultani d'Iconio (*Konièh*) o di Rum:

Solimano I	1074	1085	Azzeddin Kaikau I . . .	1210	1219
<i>Interregno</i>			Alaeddin Kaikobad . . .	1219	1237
Kilige Arslan I	1092	1107	Gajatheddin Kaikosru II .	1257	1245
Saisan	1107	1117	Azzeddin Kaikau II . .	1245	1261
Massud	1117	1155	Rokneddin	1261	1267
Kilige Arslan II	1155	1192	Gajatheddin Kaikosru III.	1267	1285
Gajatheddin Kaikosru I .	1192	1198	Gajatheddin Massud . .	1283	1294
Solimano II	1198	1204	<i>ucciso dagli emiri ribelli, che ne sbrana-</i>		
Kilige Arslan III	1204	1210	<i>nano il dominio.</i>		

IV. Sultani d'Aleppo e di Damasco:

Tutuse	1085	1095	Ilghazi, figliuolo d'Orthok	1117	1121
Reduan sultano d'Aleppo (2)	1095	1114	Solimano	1121	1125
Alp Arslan	1114	1115	Balah	1125	1124
Sultan-scià	1115	1117	Timurtasc	1124	1125

(1) Mahmud fonda l'impero de' Gazneviti in Persia 997 4028
Massud 4028 4058

(2) A Damasco:
Dekak 1095 1105
Toghteghin 1105 1127
Tage el-Muluk Buri . . . 1127 1142

Ismail Sciams el-Muluk . .	1152	1155
Seeabeddin Mahmud . . .	1155	1159
Gemaleddin Mohammed .	1159	1142
Mogireddiu	1142	1154

Sancar Burski	1125	1127	Saladino s'impadronisce di Damasco, 1174,
Massud	1127	1128	e di Aleppo, 1185; muore nel 1195.
Omadeddin Zenghi I	1128	1143	Gajatheddin Ghazi, sul-
Nureddin Mahmud	1143	1174	tano d'Aleppo (1)
che nel 1154 s'impadronisce di Damasco.			4195 4216
Malek el-Salek Ismail	1174	1181	Aziz Gajatheddin
Azzeddin Massud	1181	1182	1216 1236
Omadeddin Zenghi II	1182	1183	Malek el-Naser Yusuf
			1256 1260
			è vinto da Ulagù kan mongolo.

Selgiucidi della dinastia Kadergian, dominanti nel Kerman:

Kaderd	v.	4042	Baaram-scià	1172
Sultan-scià		4075	Turan scià	1179
Turan-scià		4083	Mohammed-scià	1187
Iran-scià		4096	che in quest'anno è detronizzato da To-	
Arslan-scià		4100	grul, quinto dei Salgaridi che domina-	
Mogajateddin		4141	rono nel Farsistan dal 1148 al 1265, e	
Togrul-scià		4156	furono vinti da Ulagù-kan mongolo.	
Arslan-scià		4168		

§ 77. — Kan Mongoli.

Nome mongolo	Sopranome mongolo	Sopranome cinese		
Temucin	Gengis-kan	Tai-tsu		1206
Oktai		Tai-tsung		1227
Cajuk		Ting-tsung		1246
Mangù		Sian-Tsung		1251
Cubilai	Secen-kan	Sci-tsu		1260
si fa capo della xx dinastia cinese, abbandonando la parte occidentale al fratello Ulagù.				
Temur	Olgaitu-kan	Cing-tsung		1294
Kaiscian	Kulul-kan	Wu tsung		1306
Ajur-Balibatra	Bujantu-kan	Jin tsung		1311
Sioda-Bala	Gheghen-kan	Yng-tsung		1320
Yssun-Temur		Tai-ting-ti		1325
Assukeba (Ragiapika)		Tien-chun		1528
Cusciala	Kutuktu-kan	Ming-tsung		1529
Tot-Temur	Gigiagatu kan	Uen-tsung		1529
Ylè-cebè (Rincenpal)		Ning tsung		1332
Togan-Temur	Ukagatu-kan	Sciun-ti		1555
Ulagù-ban, ceppo della dinastia persa de'		Algaiatu-kan	1304	1317
<i>Gengiskanidi</i>	1259 1265	Abusaid-kan	1317	1555
Abaka-kan	1265 1282	Arpa-kan		1555
Ahmed kan	1282 1284	<i>Anarchia. Gli Ilkaniani, i Giubaniani, e i Modofferiani</i>		1335 — 1560
Argun-kan	1284 1287	Tamerlano	1360	1405
Cangiatu-kan	1287 1292	Eskander, figlio di Kara-Yusuf, terzo prin-		
Baidu-kan	1292	cipe del Monton nero (2) 1410		1455
Cassan-kan	1292 1504			

(1) A Damasco: Malek el-Aflahl 1195 1196 | Malek el-Naser Salaheddin Daud. 1227 dep. 1229
 Malek el-Adhel Seifeddin o Safadin 1196 1218 | Malek el-Aseraf 1229 1257
 Malek el-Moadbam Seerfeddin . 1218 1227 | Malek el-Salek Ismail 1257 1249
 Damasco si arrende al sultano d'Aleppo nel 1250, e cade in potere dei Mongoli nel 1260.

(2) Scià Rokh, ultimogenito di Tamerlano, regna nella Transoxiana 1405 1447
 Ong Beig 1447 1449
 Abd el-Lathif 1449 1450
 Abdallah 1450 1451
 Abusaid, pronipote di Tamerlano, s'insignorisce della Transoxiana; ma nel 1468 ne è cacciato da Ussum-Cassan.

Geangir	1435	1467	Julaver	1485	1488
il cui figlio Hassan-Ali è detronizzato da			Baysingir	1488	1490
Ussum-Cassan, <i>primo prin-</i> <i>cipe del Monton bianco.</i>	1468	1478	Rustam	1490	1497
Yekuf	1478	1485	Ahmed		1497
			Alvand	1497	1499?
			spogliato da Sciah-Ismael sofi.		

§ 78. — Impero del Mogol.

Babur-Zehir-Eddin-Mohammed, <i>quinto di-</i> <i>scendente di Tamerlano.</i>	1505	1550	o Aalem I	1706	1707
Humajum	1530	1541	Sciah-Alem solo	1707	1712
Scir-sciah, Selim-sciah, Feroz-sciah, Adel-			Gibander-sciah	1712	1715
sciah, Ibraim-kan, Ahmed-kan <i>usurpa-</i> <i>tori</i>	1541	1553	Faruksiar	1713	1716
Humajum <i>di nuovo</i>	1553		Rafuder-Giat		1716
Akbar <i>il Grande</i> , impera-			Sciah-Gihan II	1716	1717
tore nel 1602	1553	1605	Nekossiar <i>competitore</i>		1717
Geangir	1605	1627	Mohammed-Abul-Modhaffer	1717	1747
Sciah-Gihan I	1627 dep.	1656	Ahmed-sciah	1747	1753
<i>Guerra civile</i>	1656	— 1659	Alemguir II	1753	1759
Aurengzeb o Alemguir I.	1659	1706	Sciah-Alem II		1759
Azem-sciah e Sciah-Alem			cede i suoi dominj alla Compagnia in-		
			glese delle Indie orientali nel 1768, e		
			muore nel 1806.		

§ 79. — Imperatori Ottomani (4).

Otman o Osman I	1299	Mustafa I, rimesso in trono	1622 dep.	1623
Orcano	1526		m.	1630
Amurat I	1560	Amurat IV <i>il Prode</i>		1625
Bajazet I <i>il Folgore</i>	1389	Ibraim		1640
Solimano Chelebi	1402	Maometto IV	1649 dep.	1687 m.
Musa Chelebi	1410	Solimano II (o III)		1687
Maometto I	1415	Acmet II		1691
Amurat II	1421	Mustafa II	1695 dep.	1705 m.
Maometto II <i>il Conquistatore</i> regna in Costantinopoli dal 1455	1451	Acmet III	1705 dep.	1730 m.
Bajazet II	1481	Mahmud I		1750
Selim I	1512	Otman III		1754
Solimano I (o II) <i>il Legislatore</i>	1520	Mustafa III		1757
Selim II	1566	Abdul-Hamid		1774
Amurat III	1574	Selim III	1789 dep.	1807 m.
Maometto III	1595	Mustafa IV		1807
Acmet I	1605	Mahmud II		1808
Mustafa I	1617	Abdul-Megid, 2 luglio		1859
Otman II	1618	Abdul-Azis, 24 giugno		1861

§ 80. — Marocco e Fez.

Hassan Amet, primo <i>sceriffo</i> di Ma-	1516	Muley Ahmed Labass	1578
rocco		Muley Cheikh	} 1605
Muley Mohammed	1544	Muley Ahmed II	
nel 1552 acquista Fez.		Muley Aly, capo della dinastia dei	
Muley Abdallah	1557	<i>sceriffi Filely</i>	
Muley Mohammed el-Mostanser	1574	Muley Mohammed III	} 1664
Muley Abd el-Melik, <i>usurpatore</i>	1576	Muley Archyd	

(1) Vedi il § *Turchi Selgiucidi*.

Muley Ismael, <i>imperatore</i>	1672	Muley Mohammed Madhi al. Tezid	1785
Muley Ahmed Dehaby	1727	Muley Haschem	1790
Muley Abdallah II	1729	Sidy Soliman	1792
detronizzato cinque volte dai pre-		Muley Abder Rahman	1822
tendenti, nel 1742 trionfa.		Sidy Mohammed II	1845
Sidy Mohammed I	1757		

§ 81. — Imperatori e re di Germania (4).

Carlo Magno imperatore	800 o 799	25 dic.	814
Lodovico <i>il Pio</i> imperatore			814 840
Lotario I imperatore			840 855
Lodovico II imperatore			855 875
Carlo <i>il Calvo</i> imperatore			875 877
Lodovico <i>il Tedesco</i> o <i>il Bavaro</i> , primo re di Germania			817 876
Lodovico III <i>il Sassone</i>			876 882
Carlomanno re di Baviera			876 880
Carlo III <i>il Grosso</i> , re di Svevia dall'876, di tutta Germania	882	dep.	887 m. 888
Arnolfo	887		899
Zventiboldo <i>re di Lorena</i>	895		900
Luigi IV <i>il Fanciullo</i>	899		911
Corrado I	912		918
Enrico I <i>l'Uccellatore</i>	919		956
Ottone I re d'Italia 961, imperatore 962	956		973
Ottone II imperatore 975	962		983
Ottone III imperatore 996	983		1002
Enrico II imperatore 1014	1002		1024
Corrado II <i>Salico</i> imperatore 1027, re di Borgogna 1052	1024		1039
Enrico III imperatore 1046	1039		1056
Enrico IV imperatore 1053	1056		1106
Enrico V imperatore 1111	1106		1125
Lotario II imperatore 1133	1125		1157
Corrado III di Hohenstaufen	1138		1152
Federico I <i>Barbarossa</i> imperatore 1155	1152		1190
Enrico VI imperatore 1191	1190		1197
<i>Filippo di Svevia</i>	1198		1208
Ottone IV imperatore 1209	1198		1218
Federico II imperatore 1220	1212		1250
<i>Enrico il Raspone, di Turingia, antimperatore</i>		1246	
Corrado IV	1250		1254
<i>Grande interregno</i>	1254	—	1275
<i>Guglielmo d'Olanda</i>	1247		1256
<i>Ricardo di Cornovaglia</i>		1257	m. 1272
<i>Alfonso di Castiglia</i>	1257		1275
Rodolfo I di Habsburg	1273		1291
Adolfo di Nassau	1292		1298
Alberto I d'Austria	1298		1308
<i>Interregno di sette mesi.</i>			
Enrico VII di Luxemburg imperatore 1312	1308		1313
Luigi V <i>il Bavaro</i> imperatore 1328	1514		1547
<i>Federico III il Bello</i>	1514	abd.	1525 m. 1550
Carlo IV di Boemia imperatore 1355	1347		1578
Venceslao	1578	dep.	1400 m. 1419
Roberto	1400		1410
Josse	1410		1411

(4) Vedi il § Imperatori e re d'Italia.

Sigismondo imperatore 1433	1410	1437
Alberto II, d'Austria come i successivi	1437	1439
Federico III imperatore 1452	1439	1495
Massimiliano I	1493	1519
Carlo V	1519	abd. 1556 m. 1558
Ferdinando I	1556	1564
Massimiliano II	1564	1576
Rodolfo II	1576	1612
Mattia	1612	1619
Ferdinando II	1619	1657
Ferdinando III	1637	1657
<i>Interregno di quindici mesi.</i>		
Leopoldo I	1658	1705
Giuseppe I	1705	1711
Carlo VI	1711	1740
<i>Interregno di sei mesi.</i>		
Carlo VII d'Hannover	1742	1745
Maria Teresa e Francesco I di Lorena	1745	1765
Giuseppe II	1765	1790
Leopoldo II	1790	1792
Francesco II	1792	1855

nel 1806 rinunzia al titolo d'imperatore romano, e così l'Impero si scioglie.

§ 82. — Austria.

Carlo Magno unì alla Baviera tutto il paese sull'Ens fino allo sbocco del Raab nel Danubio, chiamandolo Marca degli Avari (795). Gli Ungheri l'occuparono; ma vinti essi (928), l'ebbe in dominio la Casa di Babenberg.

Marchesi.

Leopoldo <i>l'Illustre</i> , titolo marchese nel	982	994	Leopoldo <i>il Bello</i>	1076	1096
Enrico	994	1018	Leopoldo III <i>il Pio</i>	1096	1136
Alberto I <i>il Vittorioso</i>	1018	1056	Alberto II <i>il Devoto</i>	1136	
Ernesto	1056	1076	Leopoldo IV <i>il Liberale</i>	1156	1142

Duchi.

Enrico II Jasomirgott, duca nel 1156	1142	1177	Federico <i>il Bello</i>	1308	1330
Leopoldo V	1177	1194	Alberto II <i>il Savio</i> o <i>il Zoppo</i> con Ottone	1330	1358
Federico <i>il Cattolico</i>	1194	1198	Rodolfo IV <i>l'Ingegnoso</i>	1358	1365
Leopoldo VI <i>il Glorioso</i>	1198	1230	Alberto III or col fratello, or coi nipoti, or solo	1365	1395
Federico <i>il Bellicoso</i>	1250	1246	Guglielmo come tutore di Alberto IV, poi solo	1395	1406
Estinta con lui la linea mascolina, Venceslao III di Boemia ne fa investire suo figlio Premislao Ottocaro, che verso il 1272 è spossessato da Rodolfo signore d'Habsburg (castello sull'Aar al nord del cantone di Berna), poi imperatore. Costui ne investe suo figlio			Leopoldo IV ed Ernesto	1406	1411
Alberto I	1282	1308	Alberto V	1411	1439
			Ladislao <i>Postumo</i>	1440	1457
			Finito il primo ramo dei duchi d'Austria della Casa d'Habsburg, sottentra quello dei duchi di Carintia.		

Arciduchi

Federico V (III come imperatore) erige l'Austria in arciducato nel 1455; e morto Ladislao Postumo, la occupa	1457	1493	Da qui innanzi vedansi gl' <i>Imperatori e re di Germania</i> sino a Francesco II, che nel 1806 erige gli Stati ereditarj in impero.
Massimiliano I	1493		

Imperatori.

Francesco I	1806	1835
Ferdinando I	1835	abd. 1848
Francesco Giuseppe, 2 dicembre	*1848	

§ 83. — **Sassonia.**

L'Antica Sassonia comprendeva i paesi settentrionali fra l'Elba ed il Weser dal lato del Reno. Al tempo di Lodovico *il Tedesco* n'era duca Landolfo: Enrico suo discendente, detto *l'Uccellatore*, fu re di Germania nel 919. Finita la discendenza maschile, l'imperatore Enrico V ne investì Lotario, il quale fatto imperatore, ne investì il suo genero Enrico *il Superbo* 1128. Enrico *il Leone* suo figlio estese le conquiste lungo il Baltico fin alla Vistola, ma ne fu spogliato da Federico *Barbarossa* 1180; e, spartito il paese, Bernardo d'Ascania figlio d'Alberto *l'Orso* ebbe il ducato di Sassonia, che così significò un altro paese. Più altri cambiamenti e divisioni subì il ducato, fin ad Ernesto ed Alberto, che il 26 agosto 1485 fecero una divisione, e restarono capi delle due linee principali, dette Ernestina e Albertina. Ernesto ebbe l'elettorato, e la più parte della Turingia, il Vogtland, Coburg; Alberto la maggior parte della Misnia e il resto della Turingia. Ribellatosi Giovanni Federico a Carlo V, fu vinto 1547, spogliato della dignità d'elettore e della più parte dei beni, trasferiti a Maurizio della linea Albertina 1548. Dalla Ernestina derivarono le Case principesche di Weimar, Gotha, Meiningen, Altenburg, Coburg-Gotha. L'Albertina continuò nell'elettorato, e diede varj re alla Polonia. Per la pace di Posnania (1806, 11 dicembre) la Sassonia fu eretta in regno, col ducato di Varsavia, cui nel 1809 si aggiunse buona parte della Gallizia. Nella pace di Vienna (1815), la Sassonia perdè il ducato di Varsavia, tutta la bassa Lusazia, parte dell'alta, e assai altri possessi.

Federico Augusto III	1827	1836
Antonio	1827	1836
Federico Augusto IV	1856	1854
Giovanni, 9 agosto	1854	

§ 84. — **Baviera.**

Il duca de' Bavari o Boj era eletto, nel vi secolo, dal duca d'Ostria, togliendolo dalla razza degli Agilolfingi, sinchè Tassilone II fu deposto da Carlo Magno 788. Allora sottentrano i Carolingi, finchè l'imperatore Arnolfo investì di quel ducato Luitpoldo o Leopoldo suo cugino, cui succedette Arnolfo *il Malvagio* 912. Per donne arrivò poi ai Guelfi d'Este 1070. La linea mascolina dell'imperatore Lodovico *il Bavaro* si estinse con Massimiliano III Giuseppe 1777. Per patto di famiglia successe Carlo Teodoro, il quale cedette all'Austria il circolo dell'Inn. Spenta con lui (1799) la linea di Sulzbach, succede quella del Palatinato Due-Ponti con Massimiliano Giuseppe, che il 1 gennajo 1806 piglia il titolo di *re*.

Massimiliano I Giuseppe	1806	1825
Luigi Carlo Augusto	1825	abd. 1848
Massimiliano II, 21 marzo	1848	

§. 85. — **Württemberg.**

È così detto da un castello nelle vicinanze di Stuttgart. La linea non più interrotta dei *conti* comincia con Ulrico I v. 1250. Crebbero alla caduta degli Hohenstaufen. Nel 1495 il paese fu eretto in *ducato* dall'imperatore Massimiliano I a favore del conte Eberardo V. Federico I Eugenio dovette fuggire per l'invasione francese del 1796. Federico II Guglielmo nella pace di Luneville (1801, 9 febbrajo) cedette alla Francia i possessi sulla sinistra del Reno, ricevendone grossi compensi; nel 1805 prese la dignità di *elettore*; e al 1 gennajo 1806 quella di *re*.

Federico I	1806	1816
Guglielmo I, 50 ottobre	1816	

§ 86. — Re di Ungheria.

Arpad, <i>principe degli Ungheri</i>	887	907	Bela IV	1235	1270
Soltan	907	961	Stefano V (o IV)	1270	1272
Toxnu	938	961	Ladislao IV (o III)	1272	1290
Geysa	961	997	Andrea III	1290	1301
Stefano <i>il Santo</i> , re nel 1000	997	1038	Venceslao re di Boemia	1301	abd. 1505 m. 1306
Pietro	1058	1041	Ottone di Baviera 1305	abd. 1508	m. 1312
Samuele, detto <i>Aba</i>	1041	1044	Carlo I Roberto (Caroberto) 1508		1542
Pietro, rimesso in trono	1044	dep. 1046 m. 1055	Luigi, re di Polonia nel 1570	1342	1582
Andrea I	1046	1061	Maria I	1582	1392
Bela I	1061	1065	Sigismondo associato	1588	1457
Salomone	1063	dep. 1074 m. 1087	<i>Carlo II re di Napoli</i>	1585	1586
Geysa I	1074	1077	Alberto d'Austria	1458	1439
Ladislao I	1077	1095	Elisabetta	1439	1442
Colomano	1095	1114	Ladislao V 1439 o 1445	abd. 1457	m. 1458
Stefano II	1114	1151	Vladislao I (o Ladislao V <i>bis</i>) re di Polonia	1440	1444
Bela II	1131	1444	<i>Giovanni Uniade reggente</i>	1444	1456
Geysa II	1141	1161	Mattia Corvino	1458	1490
Stefano III 1161	dep. 1161		Vladislao II (o Ladislao VI)	1490	1516
ritornato	1163	1173	Luigi II	1516	1526
Ladislao II e Stefano IV <i>usurpatori</i>	1161	1162 e 1163	Ferdinando I	1526	
Bela III	1175	1196	Vedansi gl' <i>Imperatori e Re di Germania</i> dal 1536 sino a		
Emerico	1196	1204	Francesco II	1792	1835
Ladislao III (o II)	1204	1205	Ferdinando	1830	abd. 1848
Andrea II	1205	1235	Francesco Giuseppe	1848	

§ 87. — Re di Boemia.

Samon, re dei Cesci o Boemi v. 650		Vladislao II re	1140	abd. 1175	m. 1174
Croco v. 700		Sobieslao II duca 1174	dep. 1178	m. 1180	
Premislao, <i>duca di Boemia</i> v. 722		Federico dal 1175 al 1174, poi 1178		1189	
Borziwoy v. 894		Corrado II	1189	1191	
Spitignew I	895	921	Venceslao II	1191	dep. 1192
Vratislao I	921	925	Bretislao III Enrico	1195	1198
Venceslao I	925	956	Vladislao III, ult. ° duca	abd. 1198	m. 1222
Boleslao I	956	967	Premislao Ottocaro I duca 1192, deposto 1195, ritornato 1197, re 1198		1230
Boleslao II	967	999	Venceslao III (o I)	1230	1253
Boleslao III	999	dep. 1002	m. 1057	Premislao Ottocaro II	1253
Vladiboy	1002	1003	<i>Interregno</i>	1278	— 1283
Jaromiro	1003	dep. 1012	m. 1058	Venceslao IV, re di Polonia nel 1501	1285
Udalrico o Ulrico I	1012	1057	Venceslao V, re d'Ungheria e di Polonia	1505	1506
Bretislao I	1057	1055	Rodolfo d'Austria	1306	1307
Spitignew II	1055	1061	Enrico di Carintia 1307	dep. 1509	m. 1551
Vratislao II, re nel 1086	1061	1093	Giovanni di Luxemburg	1510	1546
Corrado I	1093		Carlo, imperatore nel 1347		1578
Bretislao II	1093	1100	Venceslao VI, imperatore fino al 1400	1378	1419
Borziwoy II	1100	dep. 1107	m. 1124		
Suatopulk o Swiatopolk	1107	1109			
Vladislao o Uladislao I	1109	1125			
Sobieslao I	1125	1140			

Sigismondo imperatore	1419	1457	Ferdinando I	1526
Alberto d'Anstria	1437	1439	Vedansi gl' <i>Imperatori e re di Germania</i>	
Ladislao I (o Vladislao IV)	1440	1457	dopo il 1556 sino a Ferdinando IV d'	
Giorgio Podiebrado	1458	1471	Anstria	abd 1848
Ladislao II (o Vladislao V)	1471	1516	Francesco Giuseppe	1848
Luigi	1516	1526		

§ 88. — Re di Francia.

Faramondo	419	450	Clodione	430	451
---------------------	-----	-----	--------------------	-----	-----

Merovingi.

Meroveo	451	457	Clotario II, a Soissons 584-		
Childerico I	457	481	613, solo	615	628
Clodoveo I	481	511	Cariberto II (o Ariberto), re		
Clodomiro, a Orleans	511	524	d'Aquitania	628	651
Tierrico I, a Metz	511	534	Dagoberto I, a Soissons 628-		
Teodebaldo, a Metz	534	548	651, solo	651	658
Childeberto I, a Parigi	511	558	Sigeberto II, in Ostrasia	638	656
Clotario I, a Soissons 511-			Clodoveo II, in Neustria e		
558, solo	558	561	Borgogna	658	656
Sigeberto I, in Ostrasia	561	575	Clotario III	656	670
<i>Brunechilde</i>	m. 615		Childerico II, in Ostrasia dal		
Childeberto II, in Ostrasia	575	596	656, solo	670	673
re d'Orleans e Borgogna			Dagoberto II, in Ostrasia dal		
dal 595.			656, solo	674	679
Teodeberto II, in Ostrasia	596	612	Tierrico III, in Neustria dal		
Cariberto I, a Parigi	561	567	675, solo	679	691
Gontrano, in Orleans e Bor-			Clodoveo III	691	695
gogna	561	595	Childeberto III	695	711
Tierrico II, in Orleans e Bor-			Dagoberto III (o II)	711	715
gogna	596	615	Clotario IV	717	719
re d'Ostrasia dal 612.			Chilperico II	715	720
Chilperico I, a Soissons	561	584	Tierrico IV (o II)	720	757
<i>Fredegonda</i>	m. 597		<i>Interregno</i>	737	742
			Childerico III	742	752

Carolingi.

<i>Pepino d'Heristal</i> , maestro			Carlomanno, re di Borgogna,		
di palazzo d'Ostrasia	687	714	Aquitania, ecc. 879-882,		
<i>Carlo Martello</i>	715	741	solo	882	884
<i>Carlomanno</i>	741	747 m.	Carlo II <i>il Grosso</i>	884	887
<i>Pepino il Piccolo</i> 741, re	752	768	<i>Eude</i> o <i>Odone</i>	887	898
Carlomanno	768	771	Carlo III <i>il Semplice</i> , procla-		
Carlo Magno 768-771, solo	771	814	mato re nell'893, solo 898 925 m.	929	
Lodovico <i>il Pio</i>	814	840	<i>Roberto I, duca di Francia</i>	922	923
Carlo I <i>il Calvo</i>	840	877	<i>Rodolfo</i> coronato a Soissons	923	936
Lodovico II <i>il Balbo</i>	877	879	Luigi IV d'Oltremare	936	954
Lodovico III, re di Neustria			Lotario	954	986
e Ostrasia	879	882	Luigi V <i>l'Infigardo</i>	986	987

Capeti.

Ugo Capeto	987	996	Luigi VI <i>il Grosso</i>	1108	1157
Roberto II	996	1051	Luigi VII <i>il Giovane</i>	1157	1180
Enrico I	1051	1060	Filippo II Augusto	1180	1223
Filippo I	1060	1108	Luigi VIII <i>il Leone</i>	1223	1226

Luigi IX <i>il Santo</i>	1226	1270	Giovanni I <i>Postumo</i>	1316	
Filippo III <i>l'Ardito</i>	1270	1285	Filippo V <i>il Lungo</i>	1316	1322
Filippo IV <i>il Bello</i>	1285	1314	Carlo IV <i>il Bello</i>	1322	1328
Luigi X <i>il Rissoso</i>	1314	1316			

Valois.

Filippo VI di Valois	1328	1350	Jeans	1498	1515
Giovanni II <i>il Buono</i>	1550	1364	Francesco I del ramo d'An-		
Carlo V <i>il Saggio</i>	1564	1380	goulème	1515	1547
Carlo VI <i>l'Amato</i>	1380	1422	Enrico II	1547	1559
Carlo VII <i>il Vittorioso</i>	1422	1461	Francesco II	1559	1560
Luigi XI	1461	1485	Carlo IX	1560	1574
Carlo VIII	1485	1498	Enrico III	1574	1589
Luigi XII della Casa d'Or-					

Borboni.

Enrico IV				1589	1610
Luigi XIII <i>il Giusto</i>				1610	1645
Luigi XIV <i>il Grande</i>				1645	1715
Luigi XV <i>l'Amato</i>				1715	1774
Luigi XVI				1774	decap. 1793
			1792 Convenzione		
			1795 Direttorio		
Luigi XVII	1795	1795	1799 Consolato		
Luigi XVIII	1795	1824	1804 Napoleone Buonaparte imperatore (1)		
			1814 Ristorazione		
			1815 1 cento giorni		
Carlo X				1824	1830
<i>Rivoluzione dei 27, 28 e 29 luglio 1830.</i>					
Luigi Filippo d'Orleans, re dei Francesi				1830	1848
<i>Repubblica</i>				1848	— 1852
Luigi Napoleone, detto Napoleone III, imperatore, 2 dicembre				1852	

§ 89. — **Re di Borgogna.**

Gundecaro	406 o 411	456	Gundebaldo	463 o 500	516
Gundioco	456	465	Sigismondo	516	525
Gundemaro I		491	Gundemaro II	525	534 m. 541
Chilperico	} 465	491	Il regno è conquistato dai Franchi nel 534.		
Godegisilo		500			

Re della Borgogna Cisgiurana.

Bosone	879	887	Ugo 925, re d'Italia	926	948
Lodovico <i>il Cieco</i>	887	923	cede il regno di Borgogna a Rodolfo II v. 955.		
Carlo Costantino		m. 941?			

(1) Napoleone nasce	15 agosto	1769	Primo console	25 dicembre	1799
Tenente nel primo d'artiglieria di La Fere	1 settembre	1785	Console in vita	4 agosto	1802
Capitano	6 febbrajo	1792	Imperatore	2 dicembre	1804
Capo-battaglione	19 ottobre	1795	Coronato re d'Italia	26 maggio	1805
Generale di brigata	6 febbrajo	1794	Prima abdicazione a Fontaine-bleau	14 aprile	1814
Generale di divisione	16 ottobre	1795	Ripiglia il governo	20 marzo	1815
Generale in capo dell'armata d'Italia	25 febbrajo	1796	Seconda abdicazione all'Eliseo	22 giugno	1815
			Muore	5 maggio	1824

Re della Borgogna Transgiurana.

Rodolfo I	888	912	Corrado	957	993
Rodolfo II	911	957	Rodolfo III	995	1052
che verso il 953 unisce le due Borgogne, formandone il regno d'Arles.			Nel 1052 Corrado <i>il Salico</i> , re de' Ger- mani, eredita il regno d'Arles.		

Duchi di Borgogna.

Dall'843 comincia la non interrotta serie di questi duchi.

Filippo I di Rouvre	1349	1361
Il ducato è unito alla monarchia di Francia	1361	
Filippo II <i>l'Ardito</i> , quartogenito di Giovanni II re di Francia, inve- stitone per appanaggio	1363	1404
Giovanni <i>Senza-paura</i>	1404	1419
Filippo III <i>il Buono</i>	1419	1467
Carlo <i>il Temerario</i> , ultimo duca	1467	1477

§ 90. — **Duchi di Lorena.**

La Lorena incomincia ad aver duchi particolari con

Federico I, cognato d'Ugo Capeto	939	Giovanni I	1346
Tierrico I	984	Carlo I	1591
Federico II	1026	Renato I ed Isabella	1451
Gotelone	1055	Giovanni II	1455
Alberto	1046	Nicola I	1470
Gerardo, <i>primo duca ereditario</i>	1048	Renato II e Jolanda	1475
Tierrico II	1070	Antonio	1508
Simone I	1115	Francesco I	1544
Matteo I	1158	Carlo II	1545
Simone II	1176	Enrico	1608
Ferri I	1205	Francesco II	1624
Ferri II	1206	Carlo III e Nicola II	1624
Tibaldo I	1213	Carlo IV	1675
Matteo II	1220	Leopoldo	1690
Ferri III	1251	Francesco III	1729
Tibaldo II	1504	Stanislao di Polonia	1737
Ferri IV	1312	La Lorena è unita alla Francia	1766
Raoul	1328		

§ 91. — **Conti di Fiandra.**

Baldovino I	862	Margherita I e <i>Baldovino VIII di</i> <i>Hainaut</i>	1191
Baldovino II	879	Baldovino IX (imperatore di Costan- tinopoli 1204)	1194
Arnoldo I e Baldovino III	918	Giovanna e <i>Ferrando di Portogallo</i> , poi <i>Tommaso di Savoja</i>	1206
Arnolfo II	965	Margherita II e <i>Guglielmo di Dam-</i> <i>pierre</i>	1244
Baldovino IV	989	Guido	1280
Baldovino V	1056	Roberto III	1305
Baldovino VI	1067	Luigi I	1322
Arnoldo III	1070	Luigi II	1346
Roberto I	1071	Margherita III e <i>Filippo l'Ardito di</i> <i>Borgogna</i>	1384
Roberto II	1093	Giovanni <i>Senza-paura</i>	1404
Baldovino VII	1111		
Carlo I di Danimarca	1119		
Guglielmo Cliton di Normandia	1127		
Tierrico d'Alsazia	1128		
Filippo	1168		

Filippo <i>il Buono</i>	1419	Filippo <i>il Bello</i>	1482
Carlo II <i>il Temerario</i>	1467	Carlo III (Carlo V d'Austria)	1526
Maria e Massimiliano <i>d'Austria</i>	1477		

§ 92. — **Duchi di Normandia.**

Rollone normanno	912	Guglielmo III	1096
Guglielmo I	920	Enrico I	1106
Ricardo I	945	Stefano di Blois	1135
Ricardo II	996	Gofredo Plantageneto	1144
Ricardo III	1027	Enrico II	1151
Roberto I	1028	Ricardo IV <i>Cuor-di-leone</i>	1189
Guglielmo II <i>il Conquistatore</i>	1055	Giovanni <i>Senza-terra</i> e Arturo	1199
Roberto II	1087		

La Normandia è unita alla corona di Francia nel 1203.

§ 93. — **Bretagna francese.**

La Bretagna, governata da re sin dal 585, è soggiogata da Carlo Magno e Lodovico Pio.			
Nomenoè creato duca	824	Eude e Hoel III	1148
Erisopoè	851	Conano IV	1156
Salomone	857	Gofredo II	1171
Pasquiten e Gurvand	874	Costanza e Arturo I	1196
Alano I e Giudicael	877	Pietro Mauclerc e Alice	1215
Gurmaglione	907	Giovanni I	1257
Giuel Berengerio	930	Giovanni II	1286
Alano II <i>Barbatorta</i>	937	Arturo II	1505
Drogone	952	Giovanni III <i>il Buono</i>	1512
Hoel I	953	Carlo	1541
Guereco	980	Giovanni IV	1564
Conano I	987	Giovanni V	1399
Gofredo I	1002	Francesco I	1422
Alano III	1008	Pietro II	1450
Conano II	1040	Arturo III	1457
Hoel II	1066	Francesco II	1458
Alano Fergente	1084	Anna, moglie di Carlo VIII e di	
Conano III	1112	Luigi XII	1488

§ 94. — **Aquitania e Tolosa.***Duchi ereditarj d'Aquitania.*

Boggis e Bertrando	631	Unaldo	735
Eude	688	Vaifro	745

L'Aquitania vien riunita alla Francia nel 769.

Conti ereditarj di Tolosa.

Fredelone	849	Raimondo IV	1088
Raimondo I	852	Bertrando	1105
Bernardo	854	Alfonso I Jourdain	1112
Odone	875	Raimondo V	1148
Raimondo II	918	Raimondo VI	1194
Raimondo III	923	<i>Simone di Monfort</i>	1212 1218
Guglielmo III	950	<i>Amalrico di Monfort</i>	1218 1224
Pons	1037	Raimondo VII	1222
Guglielmo IV	1060	Giovanna e Alfonso II di Francia	1249

Filippo III re di Francia ne raccoglie la successione nel 1272.

§ 95. — Conti ereditarj di Provenza.

Bertrando	1065	Carlo II <i>il Zoppo</i> re di Napoli	1285
Stefanetto	1095	Roberto di Napoli	1509
Gerberga e Gilberto	1100	Giovanna di Napoli	1545
Raimondo Berengario I, conte di Barcellona	1112	Luigi I d'Anjou, <i>adottato</i>	1382
Berengario	1150	Luigi II	1384
Raimondo Berengario II	1144	Luigi III	1417
Alfonso I e Raimondo Berengario III	1166	Renato <i>il Buono</i> (duca di Lorena, poi re di Napoli)	1454
Alfonso II	1196	Carlo III, conte del Maine	1480
Raimondo Berengario IV	1209	Luigi XI re di Francia	1481
Beatrice e Carlo I d'Anjou (re delle Due-Sicilie, 1266-82)	1245	La Provenza è incorporata alla Francia nel 1487.	

§ 96. — Spagna.

Re Visigoti.

Atanarico	369	582	Leovigildo, associato dal 569	572	586
Alarico I	382	412	Ermenegildo		586
Ataulfo	412	415	Recaredo I <i>il Cattolico</i>	586	601
Sigerico		415	Liuva II	601	605
Valia (I)	415	419	Viterico	603	610
Teodorico I	419	451	Gundemaro	610	612
Torrismondo	451	455	Sisebut	612	621
Teodorico II	455	466	Recaredo II		621
Eurico o Evarico	466	484	Suintila	621 dep.	631 m. 635
Alarico II	484	507	Ricimero, associato dal 625	651	631
Gesalico	507	511	Sisenand	631	656
Amalarico	511	551	Chintila	656	640
sotto la tutela di Teodorico (III) re degli Ostrogoti fino al 526.			Tulga	640	642
Teudi	551	548	Chidasuindo	642	652 o 653
Teudiselo	548	549	Recesuindo, associato dal 649	652	672
Agila	550	554	Vamba	672 abd.	680 m. 688
Atanagildo	554	567	Ervige	680	687
Liuva I	567	572	Egiza	687	701
			Vitiza	701	710
			Roderico o Rodrigo	710?	711

Califfato di Cordova.

La Spagna, conquistata dagli Arabi, vien governata da yuseffi o vicerè 712 — 756		Abderamo III	912	961
L'ultimo yuseffi è privato del potere da Abd el Raman (Abderamo), il quale fonda il califfato omniade di Cordova.		Al Hakem II	961	976
Abderamo I	756	Hesciam II	976	1006
Hesciam I	788	Mohammed al Mahadi	1006	1009
Al Hakem I	796	Suleiman	1009	1010
Abderamo II	822	Mohammed al-Mahadi <i>di</i> <i>nuovo</i>	1010	1012
Maometto I	852	Hesciam II <i>di nuovo</i>	1012	1015
Almundhir	886	Hamud	1016	1017
Abdallah	889	Kassim	1017	1018
		Yahia	1018	1027
		Hesciam III	1027 abd.	1031 m. 1036

(1) Distrusse la nazione degli Alani il 418, dei quali i soli re conosciuti sono Respendial e Atace v. 415.

Smembramento del califfato di Cordova:

Regno di Badajoz e Murcia	1010	Regno di Valenza	1021
— Granata	1013	— Siviglia	1025
— Saragozza	1014	— Toledo	1026
— Majorca	1015	— Cordova	1051

Navarra.

Azuar conte di Navarra	851	837	<i>Luigi il Rissoso</i>	1305	1316
Sancio Sancione	837	857	<i>Giovanni I</i>	1316	
Garsimino o Garzia Ximenes	857	880	<i>Filippo il Lungo</i>	1516	1522
nell'869 prende il titolo di re.			Carlo I	1522	1328
Fortunio	880	905	Giovanna II	1528	1549
Sancio I	905	926	<i>Filippo d'Evreux</i>	1328	1343
Garzia II	926	970	Carlo II <i>il Malvagio</i>	1349	1586
Sancio II	970	994	Carlo III	1386	1425
Garzia III	994	1001	Giovanni II, re d'Aragona		
Sancio III <i>il Grande</i>	1001	1055	nel 1458	1425	1479
Garzia IV	1035	1054	<i>Bianca</i>	1425	1441
Sancio IV	1054	1076	Eleonora	1479	
Sancio V	1076	1094	Francesco Febo	1479	1483
Pietro I } re d'Aragona	1094	1104	Caterina e Giovanni d'Al-		
Alfonso I }	1104	1154	bret	1485	1516 e 1517
Garzia V	1154	1150	spogliati da Fernando <i>il</i>		
Sancio VI	1150	1194	<i>Cattolico</i> nel 1512.		
Sancio VII	1194	1254	Enrico II d'Albret	1517	1555
Tibaldo I di Champagne	1234	1253	Giovanna III d'Albret e		
Tibaldo II	1253	1270	Antonio di Borbone	1555	1572 e 1562
Enrico I	1270	1274	Enrico III di Borbone	1572	
Giovanna I	1274	1505	che nel 1589 sale sul trono di Francia		
<i>Filippo il Bello</i>	1284	1505	col nome di Enrico IV.		

Regno di Leon e delle Asturie.

Pelagio	718	757	Garzia I	910	915
Favilla	757	759	Ordogno II	915	925
Alfonso I <i>il Cattolico</i>	759	787	Froila II	923	924
Froila I	787	768	Alfonso IV	924	927
Aurelio	768	774	Ramiro II	927	950
Silo	774	785	Ordogno III	950	955
Mauregato	783	788	Sancio I <i>il Grosso</i>	955	967
Bermudo I	788	791	Ramiro III	967	982
Alfonso II <i>il Casto</i>	791	842	Bermudo II	982	999
Ramiro I	842	850	Alfonso V	999	1027
Ordogno I	850	866	Bermudo III	1027	1057
Alfonso III <i>il Grande</i>	866	910			

Re di Castiglia e di Leon.

Ferdinando o Fernando I succede in Castiglia a Sancio <i>il Grande</i> di Navarra, e diviene re di Leon dopo la morte di Bermudo III nel 1037	1034	1065	Sancio III re di Castiglia	1157	1158
Alfonso VI re di Leon		1109	Ferdinando II re di Leon	1157	1187
Garzia re di Galizia	1065	1091	Alfonso VIII <i>il Nobile</i> , figliuolo di Sancio III	1158	1214
Sancio II <i>il Forte</i> re di Castiglia			1072	Alfonso IX, figliuolo di Ferdinando II re di Leon	1187
Urraca con Alfonso I di Navarra e d'Aragona	1109	1126	Enrico I	1214	1217
Alfonso VII (o VIII)	1126	1157	Ferdinando III, re di Castiglia nel 1217 e di Leon nel 1230		1252
			Alfonso X <i>il Savio</i>	1252	1284

Sancio IV	1284	1295	Giovanni II	1406	1434
Ferdinando IV	1295	1512	Enrico IV	1454	1474
Alfonso XI	1312	1550	Isabella I	1474	1504
Pietro <i>il Crudele</i>	1350	1569	Ferdinando V <i>il Cattolico</i>		
Enrico II	1569	1379	d'Aragona	1474	1504 m. 1516
Giovanni I	1379	1590	Giovanna <i>la Pazza</i>		1504 m. 1555
Enrico III	1390	1406			

Re d'Aragona.

Ramiro I	1035	1065	Alfonso III	1285	1291
Sancio Ramiro } re di	1065	1094	Giacomo II, re di Sicilia .	1291	1327
Pietro I	1094	1104	Alfonso IV	1527	1336
Alfonso I	1104	1154	Pietro IV	1556	1587
Ramiro II	1154 abd.	1137 m.	Giovanni I	1387	1595
Raimondo Berengario	1157	1162	Martino	1395	1410
<i>Petronilla</i>	1157	1172	Ferdinando I	1412	1416
Alfonso II	1162	1196	Alfonso V	1416	1458
Pietro II	1196	1213	Giovanni II, re di Navarra	1458	1479
Giacomo o Giaimo I	1215	1276	Ferdinando II <i>il Cattolico</i>	1479	1516
Pietro III	1276	1285			

Monarchi di Spagna.

Ferdinando V <i>il Cattolico</i> , re di Castiglia 1474, d'Aragona 1479, di Granata 1492, di Napoli 1504, di Navarra 1512; m. 1516.			Ferdinando VI <i>il Saggio</i>	1746	1759
<i>Giovanna la Pazza</i>	1504	1505	Carlo III	1759	1788
Filippo I <i>il Bello</i>	1504	1506	Carlo IV	1788 abd.	1808 m. 1819
Carlo I d'Austria, imperatore nel 1519	1516 abd.	1556	Ferdinando VII		1808
Filippo II	1556	1598	<i>Giuseppe Buonaparte</i>	1808	1815 5 dic.
Filippo III	1598	1621	Ferdinando VII, rimesso in trono	1813	1833
Filippo IV	1621	1665	Isabella II, 29 settembre	1855	
Carlo II	1665	1700	nel 1846 maritata con l'infante Don Fran- cisco d'Assisi.		
Filippo V della Casa di Borbone	1700 abd.	1724	Don Carlo pretendente rinuncia i suoi di- ritti al figlio principe delle Asturie e conte di Monte Molino, nel 1845; muore a Trieste nel 1855.		
Luigi		1724			
Filippo V, di nuovo	1724	1746			

§ 97. — **Portogallo.**

Alfonso VI di Castiglia e Leon dà le pro- vincie di Tra-Duero e Mino e Tra-i- monti a suo genero Enrico di <i>Borgogna</i> , che prende il nome di conte di Porto- gallo	1095	1112	Cessa la linea mascolina, e sottomentra il figlio naturale Giovanni, <i>granmaestro dell'or- dine di Avis</i> , che, vinto il pretendente re di Castiglia nella battaglia d'Aljuba- rotta, fu gridato re	1585	1433
Alfonso Henriquez re nel 1159 dopo la bat- taglia d'Orico, in cui vinse cinque re Mori, i cui scudi conservansi nello stem- ma portoghese	1112	1185	Edoardo	1433	1458
Sancio I	1185	1211	Alfonso V	1458	1481
Alfonso II	1211	1223	Giovanni II	1481	1495
Sancio II	1225	1248	Emanuele <i>il Grande</i>	1495	1521
Alfonso III	1248	1279	Giovanni III	1521	1557
Dionigi	1279	1325	Sebastiano	1557	1578
Alfonso IV	1525	1537	Enrico cardinale, suo zio	1578	1580
Pietro I	1537	1567	Antonio pretendente, mentre il Portogallo è occupato da		
Ferdinando	1567	1585	Filippo II <i>re di Spagna</i>	1580	1598
			Filippo III	1598	1621
			Filippo IV		1621

Giovanni (IV) <i>il Fortunato, duca di Braganza</i> , gli toglie il Portogallo	1640	1636
Alfonso VI	1656 abd.	1667 m.
Pietro II, reggente dal 1667	1683	1706
Giovanni V	1706	1750
Giuseppe	1750	1777
Maria I	1777	1816
Pietro III	1777	1786
Giovanni VI reggente 1792, si ritira nel Brasile 1807; re di Portogallo 1816, ritorna in Lisbona 1821; muore 1826.		
Pietro IV (Don Pedro) abdica in favore di		

Maria II il 1826; come imperator del Brasile abdica nel 1851 a favore del suo secondogenito Pietro II; muore nel 1854.		
Maria II (Dona Maria), sposata con Ferdinando Augusto di Sassonia-Coburgo-Gotha nel 1826, muore nel 1853.		
Don Miguel, dichiarato reggente da Pietro IV nel 1827, s'impadronisce della corona; vien cacciato nel 1833.		
Pietro V in minore età, poi maggiorenne al 16 settembre 1853.		

§ 98. — Gran Bretagna.

Re d'Inghilterra.

La Bretagna, soggetta ai Romani, tranne la Caledonia, è invasa nel 449 dagli Anglo-Sassoni, che successivamente fondano i regni

sassoni	}	di Kent	455	
		di Sussex	491	
		di Wessex	519	
		d'Essex	526	
angli	}	del Northumberland	547	
		d'Estanglia	571	
		di Mercia	584	

conosciuti sotto il nome di *Eptarchia sassone*.

Cerdico re di Wessex	519	
Chenrico	553	
Ceolino	560	
Ceolrico	592	
Ceolvulfo	597	
Cinegilo e Cwichelmo	611	
Cenowalco	645	
Sasburgo	672	
Censo	675	
Cedvalla	685	
Ina	689	
Adelardo	726	
Cudredo	741	
Sigeberto	754	
Cnullo	755	
Britrico	784	
Egberto <i>il Grande</i>	800	
riunisce l'eptarchia sotto le proprie leggi, dall'809 all'827	856	
Etelvolfo	836	837
Etelbaldo		
Etelberto	838	860
Etelberto solo	860	866
Etelredo I	866	871
Alfredo <i>il Grande</i>	871	900
Edoardo I <i>il Vecchio</i>	900	925

Atelstano	925	941
Edmondo I	941	946
Edredo	946	953
Edwy	955	957
Edgardo <i>il Pacifico</i>	957	975
Edoardo II <i>il Martire</i>	975	978
Etelredo II	978	1015
Svenone, re di Danimarca	1015	1014
Etelredo II, <i>di nuovo</i>	1014	1016
Edmondo II	1016	1017
Canuto <i>il Grande</i> , re di Danimarca	1017	1036
Aroldo I	1036	1059
Ardicanuto	1039	1041
Edoardo III <i>il Confessore</i>	1041	1066
Cessa la discendenza diretta d'Egberto, e sottomentra il collaterale Aroldo II di Essex		1066
Guglielmo I di Normandia conquista l'isola, e pianta la dinastia normanda	1066	1087
Guglielmo II <i>il Rosso</i>	1087	1100
Enrico I Beaulerc	1100	1135
Stefano di Blois	1135	1154
Enrico II <i>Plantageneto</i> di Anjou	1154	1189
che ha dal padre l'Anjou, dalla madre la Normandia, dalla moglie la Gujenna e il Poitou, e conquista l'Irlanda.		
Ricardo <i>Cuor-di-leone</i>	1189	1199
Giovanni <i>Senza-terra</i>	1199	1216
Enrico III	1216	1272
Edoardo I	1272	1307
Edoardo II	1307	1527
Edoardo III	1527	1577
ebbe due figli, Giovanni Gand duca di Lancaster, che portava nello scudo una rosa rossa; e Edmondo duca di York, che portava una rosa bianca: donde due		

linee collaterali, che disputaronsi per ottant'anni il dominio.		Anna non conservò figli; e il parlamento dichiarò succedere Sofia nipote di Giacomo I, principessa palatina elettrice di Hannover. Perciò al trono inglese salè suo figlio Giorgio Luigi col nome di			
Ricardo II	1377 dep. 1399 m.	4400			
Enrico IV	1599	4413			
Enrico V	1415	4422			
Enrico VI	1422 dep. 1461 m.	4471	Giorgio I 1714 1727		
Edoardo IV di York	1461 e 1471	4485	Giorgio II 1727 1760		
Edoardo V	1483		Giorgio III 1760 1820		
Ricardo III	1483	4483	Giorgio IV (<i>reggente</i> 1810) 1820 1850		
Enrico VII	1485	4509	Guglielmo IV 1850 1857		
che sposando Elisabetta di York nel 1486 riconcilia le due Rose. Egli era figlio di Edoardo Tudor conte di Richemond; onde la linea fu detta <i>dei Tudor</i> .		Vittoria regina, 20 giugno 1837			
Enrico VIII	1509	4547	Stimiamo bene soggiungere i nomi de' primi ministri inglesi, importanti più che i re:		
Edoardo VI	1547	4555	Guglielmo Pitt	1760	
Maria I <i>la Cattolica</i> o <i>la Sanguinaria</i> , sua sorella	1553	4558	Conte di Bute	1761	
Giovanna Grey, sua nipote	1553	4554	Giorgio Grenville	1763	
Elisabetta, figlia di Enrico VIII	1558	4605	Marchese di Rockingham	1765	
Margherita, altra figlia d'Enrico VIII, avea sposato Giacomo IV di Scozia, e generò Giacomo V e Margherita moglie di Mattia Stuart conte di Leuox. Maria, figlia di Giacomo I e regina, prese in seconde nozze Enrico Stuart figlio di Margherita, e partorì Giacomo VI, che successe al trono d'Inghilterra col nome di Giacomo I	1605	4625	Guglielmo Pitt (ora conte di Chatham) <i>di nuovo</i>	1766	
Carlo I	1625 decap.	1649	Duca di Grafton	1768	
<i>Interregno</i>	1649 —	1655	Lord North	1770	
Oliviero Cromwell, lord protettore	1655	4658	Marchese di Rockingham <i>di nuovo</i>	1782	
Ricardo Cromwell, lord protettore	1658 abd.	1659 m.	4712	Conte di Shelburne	1782
Carlo II	1660	4660	4685	North e Fox (<i>ministero della coalizione</i>)	1785
Giacomo II	1685 dep.	1689 m.	4701	Guglielmo Pitt (secondogenito del precedente)	1783 o 1784
Guglielmo III di Nassau, e Maria II figlia del precedente	1689	4695	4702	Enrico Addington	1801
Guglielmo III solo	1695	4702		Guglielmo Pitt il giovane <i>di nuovo</i>	1804
Non ha prole, e succede Anna sorella di Maria II, maritata con Giorgio principe di Danimarca. 1702 1714				Guglielmo Grenville	1806
Giacomo III (il cavaliere di San Giorgio) <i>pretendente</i>	4701			Duca di Portland	1807

Re di Scozia.

Ottanta re incerti da Fergus I sino a Malcolm III, successore di Machet	1057	4093	Donaldo VI <i>di nuovo</i>	1095	4098
Donaldo VI	1095	4094	Edgardo	1098	1107
Duncan II	1094	4095	Alessandro I	1107	1124
			Davide I	1124	1155
			Malcolm IV	1133	1164

Guglielmo	1165	1214	Giacomo I	1406	1437
Alessandro II	1214	1249	Giacomo II	1457	1460
Alessandro III	1249	1286	Giacomo III	1460	1488
<i>Guerre civili dal 1286 al 1370, disputandosi la corona a Bailleul, a Bruce e gli Stuart.</i>			Giacomo IV	1488	1515
Margherita	1286	1291	Giacomo V	1513	1542
Giovanni Bailleul o Baliol	1292 dep.	1296 m. 1314	Maria di Lorena reggente .	1542	1560
Roberto I Bruce	1506	1529	Maria Stuart 1542 abd.	1567 decap.	1587
Davide II Bruce	1529 o 1342	1547	Enrico Stuart (Darnley) .	1565	1567
Edoardo Bailleul 1552 abd.	1556 m.	1363	Giacomo VI	1567	
Davide II di nuovo	1556	1370	è fatto re d'Inghilterra col nome di Giacomo I.		
Roberto II Stuart	1570	1590	Nel 1707 ha luogo l'assoluta unione dei due paesi, che formano il <i>Regno Unito della Gran Bretagna</i> .		
Roberto III	1390	1406			

§ 99. — Re di Danimarca.

La serie non s'accerta che dal IX secolo.			Cristoforo I	1252	1259
Oloa III	809	810 m. 814	Erico VII	1259	1286
Emmingo	810	812	Erico VIII	1286	1519
Sivardo Ringo	812	817	Cristoforo II	1520 dep.	1326 m. 1333
Araldo V	817	843	<i>Anarchia</i>	1526 —	1540
Sivardo II	843	846	Valdemaro IV	1340	1375
Erico I	846	847	Oloa V (o II)	1576	1387
Erico II	847	863	Margherita, regina di Norvegia e Svezia nel 1389	1387	1412
Canuto I	865	875	Erico IX 1396, solo 1412 dep.	1459 m.	1459
Froto	875	889	Cristoforo III	1440	1448
Gormo II	889	897	Cristiano o Cristierno I .	1448	1481
Araldo VI	897	919	della Casa di Oldenburg, la quale pretende discendere dal sassone Witikindo, e che nel 1459 prese il titolo di Steswig-Holstein.		
Gormo III	919	950	Giovanni	1481	1515
Araldo VII <i>Blaaland</i>	950	980	Cristiano II	1515 dep.	1525 m. 1559
Svenone I ed Araldo VIII	980	1014	Federico I	1525	1555
il primo dei quali re di Norvegia nel 1000, e d'Inghilterra nel 1013.			<i>Interregno</i>	1533 —	1534
Canuto II <i>il Grande</i>	1014	1036	Cristiano III	1534	1559
Canuto III (Ardicanuto) .	1036	1041	Federico II	1559	1588
Magno, re di Norvegia .	1042	1047	Cristiano IV	1588	1648
Svenone II estritide	1047	1074	Federico III	1648	1670
<i>Interregno</i>	1074 —	1076	Cristiano V	1670	1699
Araldo IX	1076	1080	Federico IV	1699	1730
Canuto IV <i>il Santo</i>	1080	1086	Cristiano VI	1730	1746
Oloa IV (o I)	1086	1095	Federico V	1746	1766
Erico III	1095	1103	Cristiano VII	1766	1808
Nicola	1103?	1153	Per transazione del 1773, l'Holstein passa alla Casa reale, in cambio dell'Oldenburg e Delmenhorst.		
Erico IV	1135	1157	Federico VI	1808	1839
Erico V	1137	1147	Cristiano VIII (re di Norvegia nel 1814)	1839	1848
Svenone III e <i>Canuto V</i> .	1147	1157	Federico VII, 20 gennajo	1848	
Valdemaro I	1157	1182			
Canuto VI	1182	1202			
Valdemaro II	1202	1241			
Valdemaro III coreggente	1219	1251			
Erico VI <i>il Santo</i>	1241	1250			
Abele	1250	1252			

§ 100. — Re di Svezia.

La cronologia dei re di Svezia, che diceansi discendere dall'eroico Lodbrok, non acquista certezza che al secolo xi.

Oloa III Skoetkonung	1001	1026	Giovanni II, re di Danimarca	1497	1513	
Anundo Giacomo	1026	1051	Stenon Sture, <i>amministratore di nuovo</i>	1501	1503	
Emundo III	1031	1056	Svante Nilson Sture, <i>amministratore</i>	1503	1513	
Stenchill III	1056	1066	Stenon Sture <i>il Giovane</i> (o II), <i>amministratore</i>	1515	1520	
Erico VII ed Erico VIII	1066	1067	Cristiano	1520	1525	
Achino I	1067	1079	Gustavo I <i>Vasa</i>	1523	1560	
Ingo I	1080	1112	Erico XIV	1560 dep.	1568 m. 1578	
<i>Astano</i>	1080	1090	Giovanni III	1568	1592	
Filippo	1112	1118	Sigismondo, re di Polonia	1592 dep.	1604 m. 1652	
Ingo II dal 1112, solo	1118	1129	Carlo IX	1604	1611	
Suercher I	1133	1155	Gustavo II Adolfo	1611	1652	
Erico IX <i>il Santo</i>	1155	1161	Cristina	1633 abd.	1654 m. 1689	
Carlo VII	1161	1168	Carlo X Gustavo	1654	1660	
Canuto <i>Ericson</i>	1168	1199	Carlo XI	1660	1697	
Suercher II	1199	1210	Carlo XII	1697	1718	
Erico X <i>Canutson</i>	1210	1216	Ulrica Eleonora, moglie di	1719 abd.	1720 m. 1744	
Giovanni I	1216	1222	Federico I, <i>landgravio di Assia-Cassel</i>	1720	1751	
Erico XI <i>lo Scilinguato</i>	1222	1250	Adolfo Federico II di Holstein-Gottorp	1751	1771	
Valdemaro dei Folkunger (<i>Birger reggente</i>) 1250 dep.	1275 m.	1295	Gustavo III	1771	1792	
Magno I	1275	1290	Gustavo IV Adolfo	1792 abd.	1809	
Birger II	1290 dep.	1519 m.	1526	Carlo XIII suo zio, re di Norvegia 1814	1809	1818
Magno II, re di Norvegia	1519 dep.	1363	Carlo XIV Giovanni (<i>Bernadotte</i>), soldato francese, divenuto principe di Ponte Corvo, e destinato successore nel 1810, re di Svezia e Norvegia	1818	1844	
<i>Erico XII</i>	1550	1359	Oscar I, 8 marzo	1844	1859	
<i>Acquino II, re di Norvegia</i>	1361 dep.	1565 m. 1380	Carlo XV, 9 luglio	1859		
Alberto	1363 dep.	1589 m.	1412			
Margherita, regina di Danimarca	1589	1412				
Erico XIII } re {	1412 dep.	1459				
Cristoforo } di Danimarca {	1440	1448				
Carlo VIII <i>Canutson</i>	1448	1457 m.	1470			
Stenon Sture, <i>amministratore</i>	1470	1497				

§ 101. — Re di Norvegia.

Araldo I, Haer Føger	865 abd.	950 m. 954	Araldo III	1047	1066	
Erico I Blodoexo	934 dep.	956 m.	1054	Magno II	1066	1069
Acquino I	956	965	Oloa III 1066, solo	1069	1087	
Araldo II	963	978	Magno III	1087	1103	
Acquino II	978	994	Oloa IV	1103	1116	
Oloa (Olof) I	994	1000	Eysten 11105, con Sigurd	1116	1122	
Svenone, re di Danimarca	1000	1014	Sigurd I 1105, solo	1122	1130	
Erico II	1014	1018	Magno IV e Araldo IV	1130 abd.	1135 m. 1159	
Oloa II <i>il Grosso</i> o <i>il Santo</i>	1018 dep.	1029 m. 1055	Araldo IV solo	1155	1156	
Svenone II	1050	1036	<i>Sigurd II</i> e <i>Ingo I</i>	1136	1155 e 1161	
Magno I, re di Danimarca	1042	1056	1047	<i>Eysten II</i>	1142	1157
				<i>Magno V</i>	1142	
				Acquino III	1161	1162

Sigurd III	1162	1163	Acquino VII	1299	1319
Magno VI	1165 ^p	1183	Magno VIII, re di Svezia	1319 abd.	1330
Suerrer o Svert	1183	1202		m. 1374	
Acquino IV	1202	1204	Acquino VIII associato dal		
<i>Ingo II competitore</i>	1202		1343	1350	1380
Guttorm	1204	1205	Olao V, re di Danimarca		
Ingo II (o III)	1203	1217	1376	1380	1387
Acquino V	1217	1247	<i>Interregno</i>	1387 —	1389
<i>Ben</i>	1218		Margherita, figlia di Val-		
<i>Sigurd IV</i>	1220		demaro IV di Danimarca	1389	1412
Acquino VI	1247	1265	La Norvegia unita alla Danimarca sino al		
Magno VII	1265	1280	1814, quando Cristiano Federico abdica,		
Erico II	1280	1299	ed è unita alla Svezia.		

§ 102. — **Granprincipi, czar e imperatori di Russia.**

Prima dinastia.

Rurik normanno, gran-			Vsevolod I	1078	1093
principe v.	860	879	Sviatopolk II	1095	1115
Oleg <i>reggente</i>	879	915	Vladimiro II	1115	1125
Igor, figlio di Rurik	913	945	Mstislaf I	1123	1132
Olga sua vedova, <i>reggente</i>	945	953 m.	Jaropolk II	1152	1138
Sviatoslaf I	945	973	Viaceslaf	1158	1154
Jaropolk I	973	980	Vsevolod II	1138	1146
Vladimiro I <i>il Grande</i>	980	1015	Igor II	1146	1146
Sviatopolk I	1015	1018	Isiaslaf II	1146	1154
Jaroslaf I	1019	1054	Juriè (Giorgio) I Dolgoruki,		
Isiaslaf I (<i>deposto due volte</i>)	1054	1078	<i>duca di Suzdal</i> 1125	1147	1157
Vseslaf	1067		Rostislaf	1154	1162
Sviatoslaf II	1073	1076	Isiaslaf III	1157	1167

Seconda dinastia.

Granprincipi di Vladimiria.

Andrea I Bogoliubski, prin-			Jaroslaf III	1263	1272
cipe di Suzdal	1154	1175	Wasili (Basilio) I	1272	1276
Michele I	1175	1177	Demetrio I	1276	1294
Vsevolod III	1177	1212	Andrea II	1294	1304
Juriè II	1215	1238	<i>Daniele</i>	1293	
<i>Costantino</i>	1217	1218	<i>Basilio di Suzdal</i>	1304	
Jaroslaf II	1238	1247	Michele II	1304	1319
Sviatoslaf III	1247	1249	Juriè III	1318	1324
<i>Andrea di Suzdal</i>	1249	1251	Demetrio II	1324	1327
Alessandro I Newski. 1249 o 1231	1265	1265	Alessandro II	1327	1359

Granprincipi di Mosca.

Ivan (Giovanni) I Kalita	1328	1340	Basilio IV	1305	1355
Simeone	1340	1353	Ivan IV Wasilievitz (<i>primo</i>		
Ivan II	1355	1359	<i>czar, 1345</i>)	1333	1384
Demetrio III	1359 dep.	1362 m.	Fedor (Teodoro) I	1384	1398
Demetrio IV (o III <i>bis</i>)			Con lui finisce la discendenza maschile di		
Donski	1362	1389	Rurico: ma sua sorella Maria Iwanowna		
Basilio II	1389	1423	avea sposato Fedor Nikitic della Casa di		
Basilio III <i>il Cieco</i>	1423	1462	Romanof, la quale così sottentrò col figlio		
Ivan III (<i>primo autocrato,</i>			di lei Michele, dopo i seguenti		
1494)	1462	1505	Boris Godounof	1398	1605

<i>Fedor II Godounof</i>	1605		Basilio V Sciuiski	1606 dep. 1610 m. 1611
Il falso Demetrio (Gregorio Otrepiev)	1605	1606	Vladislao di Polonia	1610 1613
<i>Terza dinastia dei Romanof.</i>				
Michele III Fedorovitz	1615	1645	Anna Ivanovna	1750 1740
Alessio Michelovitz	1645	1676	Ivan VI	1740 dep. 1741 m. 1762
Fedor II (o III) Alessiovitz	1676	1682	Elisabetta Petrovna	1741 1761
Pietro <i>il Grande</i>	1682	1725	che dichiara successore Pietro, figlio di sua sorella Anna e del duca di Holstein- Gottorp, onde una nuova linea sottentra.	
che nel 1721 prende il titolo d' <i>imperatore</i> , conservando quello d' <i>autocrato di</i> <i>tutte le Russie.</i>			Pietro III	1762
Sofia coreggiante	1686	1689 m. 1704	Caterina II	1762 1796
Ivan V	1682	1696	Paolo I	1762 o 1796 1801
Caterina I	1725	1727	Alessandro III (<i>vulgarmen-</i> <i>te I</i>), <i>re di Polonia</i> 1815	1801 1825
Pietro II Alessiovitz	1727	730	Nicolò I	1825 1855
Si spegne la linea mascolina dei Romanof, e succede la figlia di Ivan, fratello mag- giore di Pietro I.			Alessandro II, 2 marzo (18 febbrajo)	1855

§ 105. — Re di Polonia.

I Polacchi considerano primo re Lech (<i>Lecco</i>), che regnò nel 501; ma la storia non ci porge alcuna certezza sin alla dinastia dei Piasti nel ix secolo.			Vladislao II	1138 dep. 1146 m. 1159
Craco v.	690		Boleslao IV	1146 1172
Premislao I v.	750		Micislao III	1173 1177
Lecco II	804	810	Casimiro II	1177 1194
Lecco III	810	815	Lecco V	1194 1227
Popiele I	815	850	con Micislao III ritornato	1199 1201
Popiele II	830	840	con Vladislao III	1202 1207
<i>Interregno</i>	840	— 842	Boleslao V	1227 1279
Piast, <i>duca di Polonia</i>	842	861	Lecco VI	1279 1289
Ziemovist	861	892	<i>Interregno</i>	1289 — 1293
Lecco IV	892	915	Premislao II, <i>re</i>	1293 1296
Ziemomislaf	913	962	Vladislao IV <i>Lokietek</i>	1296 1306
Mieczilaf o Micislao I	962	992	Venceslao re di Boemia	1300 1306
Boleslao I	992	1025	Vladislao IV rimesso in trono	1306 1355
Micislao II 1025 abd.	1032 m.	1037	Casimiro III <i>il Grande</i>	1333 1370
<i>Anarchia</i>	1032	— 1042	Luigi d'Anjou re d'Ungheria	1370 1382
Casimiro I	1042	1058	Maria e Edvige	1382 1584
Boleslao II	1058	1081	Edvige <i>sola</i>	1384 1386 m. 1590
Vladislao I <i>Hermann</i>	1081	1102	Vladislao V Jagellone	1586 1454
Boleslao III	1102	1138	Vladislao VI, re d'Ungheria dal 1440	1434 1444
			Casimiro IV, granprincipe di Lituania dal 1440 (1)	1445 1492

(1) *Granprincipi di Lituania anteriori a Jagellone e a Casimiro IV.*

Ringold v.	1220	Witen	1282 1515
Mendog	1258 1265	Gedimin	1515 1528
Troinat	1265 1267	Iavnut	1528 dep. 1550 m. 1565
Volstinik	1265 1267	Olgierd	1550 1581
Suintorog	1268 1270	Kieistut	1581 1582
Germond	1270 1275	Jagellone, poi re di Polonia	1581 1586
Giligin	1275 1278	Skirgell o Casimiro	1587 dep. 1592 m. 1594
Romund	1278 1279	Vitold	1592 1650
Trab	1280	Svidrigell o Boleslao	1450 dep. 1452 m. 1452
Narimund	1280	Sigismondo	1452 1470
Troiden	1282		

Giovanni I Albert	1492	1501	Stanislao Lesczynski	1704	abd.1709
Alessandro I	1501	1506	Augusto II rimesso in trono	1709	1755
Sigismondo I	1506	1548	Stanislao I Lesczynski	1733	abd.1734
Sigismondo II, o Augusto I	1548	1572		m. 1766	
<i>Interregno</i>	1572	— 1573	Augusto III	1733	1763
Enrico di Valois	1573	dep.1574	<i>Interregno</i>	1763	— 1764
Stefano Batori	1574	1586	Stanislao I Poniatowski	1764	abd.1795
Sigismondo III, re di Sve-				o 1796	m. 1798
zia dal 1592 al 1604	1587	1632	<i>Sbrano della Polonia.</i>		
Vladislao VII	1652	1648	Federico Augusto, gran-		
Giovanni II Casimiro	1648	abd.1668	principe di Varsavia	1806	1815
		m. 1672	Alessandro imperatore di		
Michele Wisniowiecki (Ko-			Russia	1815	1825
ributh)	1669	1675	Nicolò	1825	1855
Giovanni III Sobieski	1674	1696	Alessandro II	1855	
Augusto II	1697	1704			

§ 104. — Re di Prussia.

Popolazioni vandale occuparono il paese di Boemia fin al Baltico sulla riva orientale dell'Elba. Enrico di Germania, vintele, nel 926 nominò, per difesa, dei conti della Sassonia settentrionale (Vecchia Marca). Alberto *l'Orso* conte d'Ascania che la possedeva, dopo distrutti i Vandali, s'intitola *margravio* o *marchese* di Brandeburgo 1138. La sua linea governò sin al 1520 quando s'estinse. Allora Luigi V imperatore diede la marca a suo figlio Luigi 1322. Carlo IV imperatore la donò al proprio figlio Venceslao, e questi a Sigismondo, che la diede in pegno a Jodoco marchese di Moravia. Alfine Federico governatore della marca Elettorale ebbe per quattrocentomila fiorini la marca di Brandeburgo, la dignità elettorale, e il titolo di granciambellano ereditario dell'Impero 1415. L'undecimo *elettore* Federico Guglielmo prese il titolo di *sovrano* di Prussia pel trattato di Weblau 1657 1688

Federico I re di Prussia 1701	1688	1715
Federico Guglielmo I	1715	1740
Federico II <i>il Grande</i>	1740	1786
Federico Guglielmo II	1786	1797
Federico Guglielmo III	1797	1840
Federico Guglielmo IV, 7 giugno	1840	1861
Federico Guglielmo V, 2 gennajo	1861	

§ 105. — Re di Hannover.

Imperante Carlo Magno, l'Hannover era occupato da popolazioni sassone. Nel x secolo vi prevalsero le famiglie di Brunswick, Nordheim, Billung e Supplinburg. Enrico *il Superbo* di Billung, duca di Baviera nel 1126, per matrimonio stese il dominio su quasi tutto il paese. Ernesto Augusto, del ramo di Brunswick Luneburg, nel 1692 fu fatto *elettore*, e sposando Sofia nipote di Giacomo I d'Inghilterra, acquistò diritti eventuali a quel trono, su cui infatti salì nel 1714 Giorgio Luigi suo figlio col nome di Giorgio I. Da quest'epoca al 1837 l'elettorato d'Hannover venne governato a parte dai re della Gran Bretagna. Occupato dai Francesi nel 1805, restituito a' suoi antichi signori nel 1815, nel 1815 9 giugno fu costituito regno. Nel 1837 salita al trono inglese Vittoria nipote di Guglielmo IV, il regno d'Hannover seguì nella linea mascolina, onde lo possedè il fratello minore d'esso Guglielmo, Ernesto Augusto duca di Cumberland 1851

Giorgio V, 18 novembre	1851	
----------------------------------	------	--

§ 106. -- Olanda.

Guglielmo I di Nassau-Orange, <i>statolder</i>	1559	1584	con un <i>granpensionario</i> Schimmelpenninck	1805
Maurizio	1584	1623	<i>Luigi Buonaparte re</i>	1806
Enrico Federico	1623	1647	Aggregata alla Francia	1810
Guglielmo II	1647	1650	Guglielmo I s'intitola <i>re dei Paesi Bassi</i>	1814
Soppresso lo <i>statolderato</i> fino a Guglielmo III	1672	1702	<i>re d'Olanda</i>	1831
Soppresso lo <i>statolderato</i> fino a Guglielmo IV	1747	1751	rinunzia	1840 m. 1843
Guglielmo V	1731	1795	Guglielmo II re d'Olanda	1840 1849
abdica 1800, muore 1806.			Guglielmo III, 17 marzo	1849
Repubblica democratica	1795		Il Belgio si separa dall'Olanda nel 1830.	
Repubblica batava	1798		Leopoldo di Coburg <i>re del Belgio</i> , 4 giugno	1832

§ 107. — Montenegro.

Daniele Petrovic eletto metropolita a Cetine	1697	Pietro I	1782
Sava	1757	Pietro II	1830
Vasile	1750	Daniele	1851
		Nicola Petrovic <i>Njegosh</i>	1860

§ 108. — Stati Uniti.

Washington, presidente del Congresso	1789	1797	Buren	1857
Adams	1797	1797	Harrison, poi Tyler	1841
Jefferson	1801	1801	Polk	1843
Madison	1803	1803	Taylor	1849
Monroe	1817	1817	Fillmore	1850
Quincy Adams	1823	1823	Pierce	1855
Jackson	1829	1829	Buchanan	1857
			Lincoln	1861

§ 109. — Messico.

Montezuma imperatore m.	1520	Santa-Anna dittatore	1843	
Quetzalaca	1520	Governo centrale. Presidenti: Herrera	1844	
Guatimozin	1520	1522	Parèdes <i>di nuovo</i>	1846
Dominazione spagnuola fino all'agosto	1821	Repubblica federale. Presidenti: Santa-Anna <i>di nuovo</i>	1847	
Iturbido Agostino I imperatore	1822	abd. 1823	Herrera <i>di nuovo</i>	1848
Repubblica federale. Presidenti: Vittoria	1824	Varie mutazioni finchè al 6 gennajo 1853 la repubblica federale cessa, e al 20 aprile sottomette la dittatura di Santa-Anna. Questi abdica nell'agosto 1853, e gli succedono come presidenti:		
Pedrazza	1828	Carrera	1855	
Guerrero	1828	Alvarez	1856	
Bustamente	1829	Comonfort	1857	
Santa-Anna	1852	Benito Juarez	1858 e 1861	
Bustamente <i>di nuovo</i>	1836			
Governo centrale. Presidente: Parèdes	1841			

§ 110. — **Perù.**

Manco-Capac I inca, e Coya-Oella . . . v.	1100	Inca Yupanqui	—
Sinchi-Roca	—	Tupa Yupanqui	—
Lloque-Yupanqui	—	Huana-Capac	1526? 1529
Mayta-Capac	—	Atahualpa o Atabalipa	1529 1535
Capac-Yupanqui	—	<i>Huascar</i>	1529 1532
Roca	—	Manco-Capac II	1533 1537
Yabuarhuacac	—	Dominazione spagnuola fino alla repubblica.	
Viracocha	—	Presidente: Ramon Castilla	1845
Pachacutec	—	rieletto nel	1853
		poi ancora l'ottobre	1858

§ 111. — **Colombia.**

Proclamata repubblica da Bolivar 17 dicembre 1819, vi si uniscono Caracas e la Nuova Granata 1819, poi Quito 1821, e Panama 1825. Nel 1831 si divide nei tre Stati di Venezuela, Nuova Granata, Equatore.

Venezuela.

Presidenti: Paez	1831	rieletto nel	1837
Vargas e Monagas si disputano il seggio, e torna Paez.		dopo datasi la nuova costituzione, in cui la durata del presidente è stabilita a 4 anni.	
Soublette	1842	Manuele Filippo di Tovar	1860
Monagas	1846		

Nuova Granata.

Presidenti: Mosquera	1840	Obaldia	1855
Lopez	1849	Mariano Ospina	1857

Equatore.

Presidenti: Florez	1855	Robles	1856
Roca	1843	Jose Garcia Moreno	1861
Urbina	1845		

§ 112. — **Chili.**

Repubblica per la costituzione del 1833, che porta un presidente quinquennale.

Presidente: Manuel Monti	1831
rieletto nel	1836
Giose Gioachino Perez	1861

§ 115. — **America Centrale.**

Dichiarasi indipendente, 21 settembre 1821: si separa dalla Confederazione messicana, luglio 1825: trattato di unione 7 ottobre 1842 fra Guatimala, Ondura, Nicaragua, San Salvador: vi si unisce Costa-Rica: al Nicaragua nel 1856 è unito il territorio dei Mosquitos. Ciascuno Stato ha presidente proprio, con distinta costituzione.

§ 114. — **Confederazione Argentina.**

Presidente con residenza a Parana: Urquiza	1853
Santiago Derqui	1860

§ 115. — **Buenos-Ayres.**

Dalla Confederazione Argentina nel 1853 si stacca il Buenos-Ayres, ch'era la maggiore delle quattordici provincie.

Governatore per tre anni: Alsina 1857
Per trattato 11 novembre 1859 è riunito alla Repubblica Argentina.

§ 116. — **Uruguai.**

Repubblica riconosciuta pel trattato di Montevideo 1828: si promulga la costituzione il 10 settembre 1829.

Presidenti: Rivera	1830	Suerrez	1845
Oribe	1835	Pereira	1856
Rivera <i>di nuovo</i>	1838	Prudenzio Berro	1860

§ 117. — **Brasile.**

Il Brasile è eretto in regno il 15 dicembre 1815; in impero l'11 ottobre 1822.

Don Pedro I de Alcantara 1822 abd. 1831 m. 1854
Don Pedro II, 7 aprile 1831 coronato 1841

§ 118. — **Haiti.**

Toussaint (Louverture) presidente a vita	1800	1802	Richè	1846
Giacomo I (Dessalines) imperatore	1804	1806	Soulouque	1847
Enrico I (Cristoforo) re	1811	1820	imperatore col nome di Faustino I	1849
Petion presidente	1816		Repubblica Dominicana all'est dell'isola nel 1844.	
Boyer	1818		Presidenti: Santana	1844
presidente di tutta l'isola	1822		Baez	1849
Herrard	1843		Santana <i>di nuovo</i>	1855
Guerrier	1844		Alfan	1856
Perrot	1845		Baez <i>di nuovo</i>	1857
			Fabre Geffrard	1859

§ 119. — **Giappone.**

Sin-mu, primo dairi o imperatore spirituale, regnava il 660 av. C. Nel 1817 sali al trono il suo centventunesimo successore, e finchè vive se ne ignora il nome. Il Siogun, principe temporale, è Mina Motto I.

TAVOLA ALFABETICA

D'UOMINI ILLUSTRI

PRINCIPALMENTE NELLE SCIENZE E NELLE LETTERE (1)

A

- Aa (Van der) Pietro, giureconsulto fiammingo, 1530-94.
- Aagard Cristiano, poeta danese, 1616-64.
- Aagesen Svend, storico danese, v. 1186.
- Aaron d'Alessandria, medico, v. 622.
- *Abacuch, uno dei XII profeti minori, v. 620.
- Abailard (Abelardo) Pietro da Palais, scolastico, 1079-1142.
- Abancourt (Francesco d'), scrittore francese, 1745-1803.
- Abano (Pietro d'), medico italiano, 1250-1516.
- *Abarcida, filosofo scita, v. 1250.
- Abbadie Giacomo, teologo bernese, -1727.
- Abbone, abate di Fleury, -1404.
- Abbone, dotto francese, X secolo.
- Abbone monaco, poeta francese, IX secolo.
- Abbot Roberto, vescovo di Salisbury, 1560-1617.
- Abbracciavacca Meo, poeta italiano, XIII secolo.
- Abdallatif, storico arabico, 1161-1231.
- *Abdia, profeta minore, v. 700.
- Abdoul-Kerim, scrittore persiano, v. 1741.
- Abdoul-Rahym, scrittore mongolo, -1627.
- Aben-Bitar, botanico e medico arabo, -1248.
- Aben-Ezra, dotto rabbino, 1179-1274.
- Aben-Ragel da Cordova, astronomo arabo, IX secolo.
- Aben-Zoar da Pegnaflor, medico arabo, XII secolo.
- Abercromby Tommaso, dotto scozzese, 1656-1726.
- Abernethy Giovanni, teologo irlandese, 1680-1740.
- Abich Giorgio, orientalista tedesco, 1672-1740.
- *Abideno, storico greco, v. 330.
- Abildgaard Cristiano, medico e naturalista danese, -1808.
- Able, teologo inglese, -1540.
- Abrabanel Isacco, rabbino portoghese, -1508.
- Abulfaragio, storico e medico arabo, 1236-1286.
- Abul-Faragy d' Ispaan, scrittore arabo, 897-967.
- Abul-Fazl, scrittore arabo, -1604.
- Abul-Feda, storico e geografo arabo, 1273-1331.
- Abul-Hassan-Ali, astronomo arabo, XIII secolo.
- Abul-Mahassan, storico arabo d'Aleppo, v. 1435.
- Abul-Obaid al-Cascem, autore arabo, -858.
- Abul Ola, poeta arabo, 973-1037.
- Abul-Wesa, astronomo arabo, 959-98.
- Abu-Osaibah, medico arabo, XII secolo.
- Abu-Ryhan, astronomo arabo, -941.
- Acacio, vescovo di Berea, 522-452.
- Acacio da Cesarea, biografo, -565.
- Acacio, patriarca di Costantinopoli, -485.
- Accarisi Alberto, grammatico italiano, v. 1543.
- Accarisi Francesco, giureconsulto italiano, -1622.
- Acciajuoli Donato, erudito fiorentino, 1428-1478.
- *Accio Lucio, tragico latino, v. 190.
- Accolti Francesco, giureconsulto aretino, 1418-83.

(1) NB. Prefiggiamo l' * ai vissuti avanti Cristo. v. vuol dire *verso*. Due numeri distinti col - indicano l'anno della nascita e quello della morte. Il solo - si antepone all'anno della morte; n. a quello della nascita. Pei regnanti si vedano le Tavole precedenti.

- Accolti Bernardo, poeta detto l'Unico Ar-
tino, XVI secolo.
- Accoramboni Felice, medico e poeta ita-
liano, *id.*
- Accorso Mariangelo, critico napoletano, *id.*
- Accursio Francesco, giureconsulto italiano,
1151-1229.
- Achard Antonio, predicatore ginevrino,
1696-1772.
- Achard Federico da Berlino, chimico,
1754-1821.
- Achenwal Goffredo, pubblicista prussiano,
1719-72.
- *Acheo, poeta greco d'Eretria, 484-49.
- Achermann G. Cr., medico tedesco, 1756-
1801.
- Achery Giovan Luca, benedettino francese,
1609-85.
- Achille Tazio, scrittore erotico greco, v.
250.
- Achillini Claudio, poeta italiano, 1574-1640.
- Achillini Giovanni Filoteo, dotto italiano,
1466-1538.
- Acidialio Valente, poeta critico tedesco,
1567-95.
- Aciudino, monaco greco, XIV secolo.
- Acosta (Gian d'), teologo spagnuolo, 1539-
1600.
- Acosta (Uriele d'), giudeo convertito, -1647.
- Acquaviva Andrea, scrittore italiano, 1456-
1528.
- *Acrone d'Agrigento, medico, v. 414.
- Aeropolito Giorgio, storico greco, 1220-82.
- *Acrotato, capitano lacedemone, v. 520.
- Actou Giovanni, inglese, ministro napoleo-
tano al fine del secolo XVIII.
- Acuna o Acugna (Carlo d'), missionario
spagnuolo, 1597-1675.
- Acuna (Francesco d'), scrittore spagnuolo,
-1580.
- Adalardo, vescovo francese, 753-826.
- Adalberto, arcivescovo di Praga, -997.
- Adam Giacomo, letterato francese, 1663-
1755.
- Adam Melchiorre da Grotkar in Siberia,
scrittore, -1622.
- Adamo da Brema, storico ecclesiastico, v.
1067.
- Adanson Michele, botanico francese, -1806.
- Addison Giuseppe, filosofo moralista ing-
lese, 1672-1719.
- Addison Luigi, scrittore inglese, 1632-1705.
- Adelboldo d'Utrecht, dotto teologo, -1029.
- Adelburner, matematico e medico tedesco,
1702-79.
- Adelfo, filosofo platonico, III secolo.
- Adelman da Liegi, teologo e poeta, -1037.
- Adelmo da Cantorbery, scrittore e poeta,
-709.
- Adelung Giovan Cristoforo, letterato della
Pomerania, 1754-1806.
- Ademar da Marjevols, trovatore, XIII secolo.
- Ademaro o Aymar, storico francese, 998-
1030.
- Adimari Alessandro, scrittore italiano,
1579-1649.
- Adimari Luigi, poeta satirico fiorentino,
1644-1708.
- Adlerfeld (Gio. d'), storico svedese, 1671-
1709.
- Adone (sant'), cronista francese, -875.
- Adria G., storico siciliano, -1560.
- Adriani Giambattista, storico italiano, 1515-
1579.
- Adriani Marcello, traduttore italiano, 1555-
1604.
- Adriani Virgilio, letterato italiano, 1464-
1521.
- Adriano, sofista greco, II secolo.
- Adricomo Cristiano, scrittore olandese, 1533-
1585.
- Affichart (Tommaso I'), poeta comico fran-
cese, -1755.
- Affitto Matteo da Napoli, giureconsulto,
1450-1510.
- Affò Ireneo, storico parmigiano, 1741-97.
- *Afranio Lucio, poeta comico latino, v. 100.
- Africano Sesto Giulio, storico e matema-
tico, v. 251.
- *Afro Gneo Domizio, oratore latino, v. 15.
- Altonio, retore greco, III secolo.
- Agapeto da Costantinopoli, scrittore greco,
v. 527.
- *Agatarchide da Gnido, geografo e storico,
v. 104.
- Agatarchide, scrittore greco, II secolo.
- *Agatarco da Samo, pittore, v. 400.
- Agatamerò, geografo greco, III secolo.
- Agatia, poeta e storico greco, 559.
- *Agatone d'Atene, poeta, v. 422.
- *Agelada d'Argo, scultore, v. 452.
- *Aggeo, profeta minore, v. 520.
- Agileo, dotto greco, XVI secolo.
- Agnello A., scrittore italiano, IX secolo.
- Agnesi Maria Gaetana, matematica mila-
nese, 1718-99.
- Agobart, arcivescovo di Lione, -840.
- Agostino (sant'), apostolo dell'Inghilterra,
VI secolo.
- Agostino (sant') da Tagaste, dottor della
Chiesa, 354-426.
- Agricola Giorgio, mineralogo tedesco, 1494-
1555.
- Agricola, pittore romano, -1857.

- Agricola Rodolfo da Groninga, filosofo, 1445-85.
- *Agrippa Marco Vipsanio, ministro d'Augusto, 1 secolo.
- *Agrippa, astronomo asiatico, 1 secolo.
- Agrippa Enrico da Colonia, scienziato, 1486-1535.
- Aguesseau (Francesco d'), cancelliere francese, 1668-1731.
- Aguillon (Francesco d'), erudito di Bruxelles, 1567-1617.
- Aguirra (G. d'), teologo spagnolo, 1639-1699.
- Ainsworth H., scrittore inglese, xvi secolo.
- Ainsworth R., grammatico inglese, 1660-1745.
- Aitzema (Leone d'), storico olandese, 1600-1669.
- Akasia, scrittor medico e traduttore, -1551.
- Alacocque Margherita, ascetica, 1647-90.
- Alain, autore drammatico francese, -1720.
- Alain de l'Isle, dotto francese, xiii secolo.
- Aleona Giuseppe, letterato e giurista italiano, -1749.
- Alamanni Luigi, poeta fiorentino, 1495-1556.
- Alano, autore danese, -1594.
- Alard, teologo olandese, 1532-74.
- Alazene, matematico arabo, xi secolo.
- Alla (duca d') Francesco, ministro di Filippo II, 1508-82.
- Albani Alessandro cardinale, scrittor italiano, 1692-1799.
- Albano Francesco, pittor bolognese, 1578-1647.
- Albano, giureconsulto italiano, 1504-91.
- Albategni, astronomo arabo, -929.
- Albergati, giureconsulto italiano, xvi sec.
- Alberico da Aix, cronista francese, xii sec.
- Alberico, legista italiano, xiv secolo.
- Alberoni Giulio, piacentino, cardinale e ministro di Spagna, 1644-1752.
- Alberti G. d'Arlem, teologo, 1698-1762.
- Alberti Leandro, storico italiano, 1479-1552.
- Allerti Leon Battista, matematico fiorentino, -1490.
- Alberto da Strasburgo, cronista, v. 1575.
- Alberto Magno, fisico ed ascetico tedesco, 1195-1280.
- Albertolli Giocondo, ornatista di Lugano, 1742-1859.
- Albinovano, poeta latino del secolo d'Augusto.
- Albino, matematico tedesco, xvi secolo.
- Albornos (Gilles-Alvarez Carillo), arcivescovo di Toledo, 1300-67.
- Al Bucazis, medico arabo, -1407.
- Al-Bumazar, astronomo arabo, 805-885.
- Albuquerque Alfonso, navigatore portoghese, 1452-1515.
- Alcazar, scrittore spagnolo, xvi secolo.
- *Alceo da Mitilene, poeta, v. 604.
- Alciato Andrea, giureconsulto milanese, 1492-1550.
- *Alcibiade, capitano ateniese, 456-404.
- Alcifrone, scrittor greco oscurissimo, ii secolo.
- *Alcimada, filosofo e retore greco, v. 424.
- Alcino, filosofo greco, ii secolo.
- Alcione, scrittore italiano, -1527.
- Alckmaar, poeta tedesco, xv secolo.
- *Alcmano, poeta lacedemone, v. 660.
- *Alcmeone, poeta lirico greco, v. 659.
- *Alcmeone, scrittor greco, v. 500.
- Alcuino, teologo scozzese, -804.
- Aldo Manuzio, tipografo e filologo romano nel secolo xvi.
- Aldred, scrittore da Worcester, -1069.
- Aldrigo, vescovo di Mans, ix secolo.
- Aldrovandi Ulisse, naturalista bolognese, 1527-1605.
- Aleander Girolamo di Carniola, cardinale grecista, -1442.
- Aleman Matteo da Siviglia, scrittore spagnolo, 1550-1620.
- Alemand L. A., medico e letterato francese, -1728.
- Alembert (Giovanni Le Rond d'), geometra francese, 1717-72.
- Alessandro Alessandri, giureconsulto italiano, 1461-1525.
- *Alessandro Polistore da Mileto, grammatico, v. 46.
- Alessandro d'Afrodisea, filosofo peripatetico, v. 150.
- Alessandro di Tralle, filosofo e medico, vi secolo.
- Alessandro, trovatore, xii secolo.
- Alessandro, poeta scozzese, -1640.
- Alessi, architetto italiano, -1592.
- Alessi, empirico e viaggiatore piemontese, xvi secolo.
- Alessi Guglielmo, poeta francese, v. 1493.
- *Alessio, poeta comico greco, iv secolo.
- Alfarabio, filosofo arabo, v. 950.
- *Alfeno, giureconsulto romano, v. 15.
- Alfeno Varo, scrittor italiano, -1086.
- Alfieri Vittorio d'Asti, tragico, 1749-1805.
- Alfragano, astronomo arabo, ix secolo.
- Algardi Alessandro, scultore e architetto bolognese, 1585-1634.
- Algarotti Francesco, dotto veneziano, 1712-1764.

- Alipio, filosofo platonico, iv secolo.
 Allacci Leone, erudito grecista, -1669.
 Allegri A., poeta italiano, xvi secolo.
 Allegri Antonio (il Correggio), pittore parmigiano, 1494-1534.
 Allegri Gregorio romano, compositore di musica, -1640.
 Alletz Edoardo, scrittore francese, 1798-1850.
 Allioni Carlo, botanico piemontese, 1728-1804.
 Almeida, scrittore portoghese, 1722-1802.
 Almon Giovanni, scrittore inglese, 1758-1865.
 Alpino Prospero, medico e botanico a Padova, 1553-1617.
 *Alpino, poeta latino, i secolo.
 Alstedio, teologo tedesco, 1588-1658.
 Alströmer, negoziante ed economista svedese, 1663-1761.
 Althamer, teologo tedesco, xvi secolo.
 Alvarez Diego, teologo spagnolo, -1653.
 Alvarez Emanuele, gesuita, grammatico latino, 1526-85.
 Alvarotto, giureconsulto italiano, -1546.
 Amalrico Paolo, storico italiano, -1517.
 Amalteo, poeta latino, xv secolo.
 Amant (Saint-), poeta francese, xvii secolo.
 Amaseo, letterato italiano, 1489-1552.
 Amboise Francesco, scrittore francese, 1550-1620.
 Amboise (Giorgio d'), ministro francese, 1460-1510.
 Ambrogio (sant'), padre della Chiesa, 340-397.
 Ambrogio, traduttore italiano, 1378-1459.
 Ambrogio Teseo, orientalista italiano, -1540.
 Ameilhon Pasquale, dotto parigino, 1750-1811.
 Amelio, filosofo platonico, iii secolo.
 Amelot de la Houssaie, storico francese, 1654-1706.
 *Amilcare Barca, capitano cartaginese, -228.
 Ammiano Marcellino d'Antiochia, storico latino, 320-90.
 Ammirato Scipione di Lecce, storico, 1551-1601.
 Ammonio, dotto italiano, 1477-1517.
 Ammonio, grammatico greco, vi secolo.
 Ammonio Sacca, filosofo greco, ii e iii secolo.
 Amontons Guglielmo da Parigi, fisico, 1663-1705.
 Amoretti Carlo, naturalista di Oneglia, 1740-1816.
- *Amos, profeta, v. 787.
 Amsdorf, vescovo di Norimberga, 1483-1565.
 Amyot Giacomo da Melun, letterato, 1513-1593.
 Amyraut, teologo francese, 1596-1664.
 *Anacarsi, filosofo scita, v. 580.
 *Anacreonte da Teo, poeta greco, v. 550.
 Anagnosta, storico greco, xv secolo.
 *Anassagora, filosofo greco da Clazomene, v. 490.
 *Anassandride, poeta comico, v. 377.
 *Anassarco d'Abdera, filosofo, v. 323.
 *Anassilao da Larissa, *id.*, v. 20.
 *Anassimandro da Mileto, *id.*, 610-546.
 *Anassimene da Mileto, *id.*, v. 545.
 Anastasio bibliotecario, ix secolo.
 Ancillon Carlo di Metz, scrittore francese, 1659-1715.
 Ancre (Leonora Galigai marescialla d'), -1617.
 Anderloni Faustino di Brescia, incisore, 1766-1847.
 Anderson, giureconsulto inglese, -1605.
 Anderson, storico tedesco, xvii secolo.
 *Andocide, oratore ateniese, v. 455.
 Andrada, teologo portoghese, 1528-75.
 Andrada, viaggiatore portoghese, -1634.
 André, giureconsulto del Brabante, 1588-1636.
 André, riformato tedesco, 1586-1654.
 André, scrittore francese, 1673-1764.
 André, teologo tedesco, 1528-90.
 Andrea da Pisa, architetto, -1545.
 Andrea del Sarto (Vanucci), pittore fiorentino, 1488-1530.
 Andrea (Giovanni d') da Mugello, giureconsulto, -1548.
 Andreini Giambattista, attore e commedista fiorentino, 1578-1630.
 Andreini Isabella di Padova, attrice, 1562-1604.
 Andreossi Anton Francesco, generale e matematico francese, 1761-1828.
 Andreossi Francesco di Tolosa, ingegnere, 1633-88.
 Andres Giovanni, gesuita spagnolo, scrittore italiano, 1740-1817.
 Andrieu di Strasburgo, letterato e poeta francese, 1759-1833.
 *Andronico, dotto greco rifuggito, -1478.
 *Andronico, filosofo rodiano, v. 36.
 *Andronico Livio, poeta latino, v. 240.
 Anelli Angelo di Desenzano, poeta, 1761-1820.
 Angela Merici da Brescia, fondatrice delle Orsoline, -1540.

- Angeli Pietro, poeta, detto *Bargeus*, -1596.
 Angelico, il Beato, pittore fiorentino, -1445.
 Angelo e Agostino da Siena, architetti e scultori, v. 1350.
 Angennes, dotto francese, 1538-1601.
 Anghiera (Pietro d'), storico lombardo, 1455-1526.
 Anguillara Andrea di Sutri, poeta italiano, 1517-70.
 *Anito, retore ateniese, -559.
 Anna Comneno, storica greca, 1083-1148.
 *Annibale, capitano cartaginese, 247-183.
 Annio da Viterbo, erudito, 1452-1592.
 *Annone, navigatore cartaginese, v. 1000.
 Anquetil-Duperron, orientalista parigino, 1725-1808.
 Ansaldo Innocenzo, archeologo sacro, secolo xviii.
 Anscario (sant'), monaco di Corchia, apostolo della Danimarca e della Svezia, -865.
 Ansegiso abate, che raccolse i *Capitolari* di Carlomagno, -823.
 Anselmo (sant') d'Aosta, arcivescovo di Cantorbery, teologo e filosofo, 1033-1109.
 Anson Giorgio, ammiraglio britannico, 1697-1762.
 Antemio da Tralle, matematico, vi secolo.
 *Antifane, poeta comico, v. 414.
 *Antifone, retore ateniese, v. 417.
 *Antigono, capitano d'Alessandro, -301.
 *Antigono Socheo, capo de' Sadducei, v. 300.
 *Antigono Caristio, scrittore greco, v. 255.
 Antimaco, dotto italiano, 1475-1552.
 *Antimaco, poeta greco, v secolo.
 *Antioco, filosofo greco stoico, v. 100.
 Antioco, giureconsulto latino, v secolo.
 Antioco, scrittore siriano, xv secolo.
 *Antipatro, capitano d'Alessandro, poi re di Macedonia, -321.
 *Antipatro da Sidone, stoico e poeta, v. 156.
 *Antipatro, governatore dell'Idumea, -43.
 *Antipatro Lucio Celio, storico latino, v. 124.
 *Antistene, filosofo greco, v. 324.
 Antoni (Pappacino d'), matematico piemontese, -1786.
 Antoniano Silvio, autore italiano, -1605.
 Antonides Van der Goes, poeta olandese, -1684.
 Antonino Liberale, scrittore greco, ii secolo.
 Antonino (sant'), arcivescovo di Firenze e scrittore, -1459.
 *Antonio (Marc'), generale romano, 86-50.
 *Antonio Musa, medico d'Augusto, i secolo.
- Antonio (sant') da Padova, di Lisbona, 1295-1331.
 Antonio (sant'), eremita della Libia, 251-336.
 Antonius, giureconsulto tedesco, -1618.
 Anville (Bourguignon d'), geografo parigino, 1697-1782.
 Anwari, poeta persiano, v. 1200.
 *Apelle, pittore da Coe, v. 552.
 *Apellicone, filosofo greco, v. 86.
 Apiano, astronomo tedesco, -1551.
 Apione, grammatico egizio, v. 70.
 Apollinare il vecchio, scrittore da Berito, iv secolo.
 Apollinare il giovane, *id.*, v. il 420.
 Apollinare, grammatico cartaginese, ii sec.
 *Apollodoro, grammatico greco, v. 140.
 *Apollodoro, pittore ateniese, v. 504.
 *Apollodoro, poeta comico, v. 347.
 Apollonio d'Alessandria, grammatico, v. 158.
 *Apollonio da Perga in Pamfilia, geometra, n. 244.
 *Apollonio da Rodi, poeta greco, n. 504.
 *Apollonio da Tiro, filosofo, v. 74.
 Apollonio Tiano, filosofo pitagorico e taumaturgo, -97.
 Apostolio, dotto greco, xv secolo.
 Appiani Andrea, pittore, 1754-1817.
 Appiano Alessandrino, storico greco, ii secolo.
 Aprosio, erudito italiano, -1581.
 Apulejo Lucio, filosofo platonico, ii secolo.
 Apulo Guglielmo, cronista dei Normanni d'Italia, xii secolo.
 Aquaviva, scrittore spagnolo, xvi secolo.
 Aquilano, poeta italiano, 1466-1500.
 Aquino, lessicografo italiano, 1654-1740.
 Arabaschah, storico siriano, -1450.
 *Arato, poeta comico ateniese, v. 375.
 *Arato, astronomo e poeta greco, v. 277.
 *Arato da Sicione, capitano acheo, v. 272.
 Aratore, poeta, vi secolo.
 Arbuthnot Gio., medico scozzese, -1735.
 *Arcesilao, filosofo platonico, v. 306.
 *Arcesilao da Pitane, filosofo greco, v. 250.
 *Archelao, *id.*, v. 448.
 *Archia, poeta greco d'Antiochia, v. 50.
 Archigene, medico greco, v. 90.
 *Archiloco, poeta greco da Paro, v. 700.
 *Archimede da Siracusa, geometra, 287-212.
 Archinto, famiglia milanese che risale al 1228, ed ebbe personaggi illustri in ogni genere.
 *Archita, filosofo pitagorico da Taranto v. 381.

- Arcimboldi, famiglia parmense trasferita a Milano, estinta il 1727, che diede scrittori, prelati, magistrati.
- *Arcippo, poeta ateniese, v. 419.
- Arçon de Pontarlier, scrittore di cose militari, 1755-1800.
- Arçq (d'), letterato francese, -1779.
- Arduino Giovanni di Quimper, erudito gesuita, 1646-1729.
- Arena, poeta francese, -1544.
- Aresi, scrittore italiano, -1644.
- Areteo, medico greco, v. 410.
- *Areteo di Cappadocia, medico, v. 50.
- Aretino, giureconsulto italiano, -1480.
- Aretino Pietro, poeta toscano, 1492-1557.
- Aretino, storico italiano, 1570-1444.
- Argand di Ginevra, fisico, -1803.
- Argelati Filippo, dotto bolognese, 1685-1735.
- Argens (marchese d') d'Aix, scrittore francese, 1704-71.
- Argental (conte d'), amico di Voltaire, 1700-88.
- Arguelles Agostino, statista e oratore spagnolo, 1775-1844.
- Argyrio Isacco, matematico greco, v. 1035.
- Argyropulo, commentatore e storico greco, v. 1480.
- Aria Montano, erudito spagnolo, -1588.
- Ario, eretico della Libia, v. 300.
- *Arione, poeta lirico da Memmo, v. 650.
- Ariosto Lodovico, poeta da Reggio, 1474-1533.
- *Aristarco da Samo, astronomo, v. 265.
- *Aristarco da Samotracia, critico, 160-88.
- *Aristea, storico greco, v. 275.
- Aristenete, scrittore erotico greco, iv secolo.
- Aristeo, matematico greco, v. 285.
- *Aristide, capitano ateniese, detto il *Giusto*, v. 485.
- Aristide (sant'), ateniese, apologista cristiano, v. 125.
- Aristide, sofista da Mileto, n. v. 129.
- *Aristione, sofista ateniese, v. 87.
- *Aristippo, filosofo greco da Cirene, v. 430.
- *Aristobulo, filosofo ebreo, v. 184.
- *Aristofane, poeta comico greco, v. 427.
- *Aristogitone e Armodio ateniesi, uccisori d'Ipparco, 515.
- *Aristomene, capitano de' Messenj, v. 685.
- *Aristomene, poeta ateniese, v. 456.
- *Aristone, filosofo da Chio, v. 280.
- *Aristosseno, filosofo greco, 324.
- *Aristotele, filosofo greco da Stagira, 584-322.
- Arkwright Ricardo, meccanico inglese, -1792.
- Arlotto piovano di Firenze, xiv secolo, celebre per molti arguti.
- Armenopulo, giureconsulto greco, 1320-1585.
- *Arminio, capitano de' Cherusci, v. 50.
- Arminio, teologo olandese, 1560-1609.
- Arnaldo di Brescia, settario, v. 1155.
- Arnaldo di Mareuil, poeta provenzale, xii secolo.
- Arnaldo di Villanova, medico francese, xiv secolo.
- Arnould Antonio da Parigi, controversista, 1612-1694.
- Arnould d'Andilly, traduttore francese, 1589-1674.
- Arnobio, retore númida, iii secolo.
- Arnobio di Galles, teologo, vi secolo.
- Arnold, storico tedesco, xiii secolo.
- Arnold, teologo tedesco, 1618-80.
- Arnolfo di Lapo, architetto, -1500.
- Arnolfo, storico milanese, x secolo.
- *Arpalo, astronomo greco, v. 480.
- Arriano da Nicomedia, storico, -175.
- Arringhi Paolo, archeologo romano, xvii secolo.
- Arrivabene, famiglia mantovana, ricca di bei nomi.
- Artaud de Montor, storico parigino, 1772-1849.
- Arteaga Stefano, aragonese, scrittore italiano di cose teatrali, 1747-99.
- Artedi Pietro, ittologo svedese, 1705-55.
- *Artemidoro, geografo greco, v. 104.
- Artemidoro, scrittore greco, v. 120.
- Arundel (conte d') Tommaso, archeologo inglese, v. 1622.
- Ascelino, scolastico francese, xiii secolo.
- *Asclepiade da Bitinia, medico a Roma v. 80.
- Asconio Pediano, grammatico latino, v. 59.
- Aselli Gaspare di Cremona, anatomista, 1581-1626.
- *Aspasia, cortigiana in Atene, 425.
- Assarotti Ottavio, genovese, educatore dei sordimuti, 1753-1829.
- Assemani Simone di Tripoli in Siria, orientalista, 1686-1768.
- Assemani Luigi, *id.*, 1710-82.
- *Assioteo, dotto greco, v. 560.
- *Astidama, poeta comico, v. 373.
- Astruc Giacomo, medico francese, 1684-1765.
- Atanasio (sant'), padre della Chiesa orientale, v. 373.
- Atenagora d'Atene, filosofo, v. 177.
- Ateneo, grammatico greco, ii secolo.
- Ateneo, matematico greco, iii secolo.

- *Atenodoro, filosofo stoico, I secolo.
 Aubery, storico francese, XVII secolo.
 Aubespine, teologo francese, -1650.
 Aubin (Saint-), teologo ed erudito francese, 1675-1742.
 Aubignac (Francesco d') da Parigi, letterato e critico, 1604-76.
 Aubigné (Teodoro Agrippa d') da Saint-Maurice presso Pons, storico francese, 1550-1630.
 Audifredi, astronomo e bibliografo italiano, -1794.
 Audouin Vittore, naturalista francese, 1797-1841.
 Auger Edmondo, gesuita francese, 1513-1591.
 Auger Atanasio, grecista parigino, 1734-1792.
 Augurello, poeta italiano, XV secolo.
 Augustino, antiquario spagnolo, -1586.
 Aulo Gellio o A Gellio, grammatico latino, v. 150.
 *Aurelio Cotta, filosofo romano, v. 63.
 Aurelio Vittore, storico romano, IV secolo.
 Aurispa, autor siciliano, XV secolo.
 Aurivillio, erudito svedese, -1786.
 Ausonio, poeta latino di Bordeaux, 509-74.
 *Autolico, matematico greco da Pitana, v. 330.
 Autreau Giacomo di Parigi, pittore e poeta, 1636-1745.
 Auvergue (La Tour d'), detto primo granatiere di Francia, e linguista, 1743-1800.
 Auzout Adriano, matematico di Rouen, -1691.
 Avancino Nicola, teologo ed ascetico, XVII secolo.
 Avanzio, giureconsulto italiano, XVI secolo.
 Avellino Francesco, archeologo napoletano, 1788-1850.
- Aventino (Giovanni Thurnmaier d'), storico tedesco, 1476-1534.
 Abenzoar, medico spagnolo, XII secolo.
 Averani, matematico italiano, -1707.
 Averroè da Cordova, medico arabo, v. 1206.
 Avicenna, medico arabo, 980-1057.
 Avieno Rufo Festo, poeta latino, IV secolo.
 Avila, storico spagnolo, XVI secolo.
 Avila (Giovanni d'), missionario, ascetico spagnolo, -1569.
 Avito da Vienna, scrittore, secolo V e VI.
 Avogadro Giuseppe di Casanova, letterato ed economista piemontese, -1814.
 Avogadro Amedeo di Quaregna, fisico piemontese, -1857.
 Avrillon (Giambattista d'), ascetico francese, -1729.
 Avrigny (Giacinto Robillard d'), storico francese, -1719.
 Ayala Baldassare, scrittor militare d'Anversa, -1584.
 Ayala (Giovanni Ileriano d'), monaco spagnolo, 1750.
 Ayala, scrittore di Valenza, -1566.
 Aymon frate da Fulda, IX secolo.
 Ayrault Pietro d'Angers, giureconsulto, 1536-1601.
 Ayser, autore tedesco, XVII secolo.
 Azara (Giuseppe Nicola d'), scrittore spagnolo, 1751-1804.
 Azario, cronista novarese, XIV secolo.
 Azevedo, missionario portoghese, -1634.
 Azolino, giureconsulto e satirico, -1670.
 Azorio, teologo spagnolo, -1603.
 Azuni Domenico Alberto, sardo, giurisperdente e storico, 1749-1827.
 Azzanello da Cremona, storico, XV secolo.
 Azzo, giureconsulto italiano, v. 1220.
 Awkwood (Acuto) Giovanni, inglese, capitano di ventura, XIV secolo.

B

- *Bacchilide, poeta da Ceo, v. 461.
 Bacchini Benedetto, storico italiano, 1651-1721.
 Bacci Andrea, scrittore medico, 1596.
 Bacone Francesco da Verulamio, filosofo inglese, 1561-1626.
 Bacone Ruggero, dotto inglese, 1214-92.
 Bacque, poeta francese, n. 1608.
 Baglivi Giorgio, medico raguseo, 1668-1707.
 Bahrdt, scrittore tedesco, 1741-92.
- Baier, teologo tedesco, -1694.
 Baier Gian Giacomo, medico tedesco, 1677-1735.
 Baillet Adriano, scrittore francese, 1649-1706.
 Baillie, teologo inglese, 1660.
 Bailly Giorgio Silvano, astronomo parigino, 1756-95.
 Bajus, giureconsulto da Lovanio, 1515-1589.
 Baker, scrittore inglese, 1568-1645.

- Balbi Adriano di Venezia, geografo e statista, 1782-1848.
- Balbo Cesare, letterato piemontese, 1789-1855.
- Balboa, viaggiatore castigliano, n. 1475.
- Balbuena, poeta spagnolo, XVI secolo.
- Baldo G., scrittore e cardinale, v. 1334.
- Baldo degli Ubaldi Pietro, giureconsulto perugino, 1340-1400.
- Baldelli Fr., letterato italiano nel XVII secolo.
- Balderico, storico ecclesiastico, XII secolo.
- Baldini, erudito italiano, XVI secolo.
- Baldinucci Filippo, scrittore italiano, 1624-1696.
- Ballanche Pier Simone, filosofo lionese, 1776-1847.
- Ballenden, teologo scozzese, -1350.
- Ballerini Pietro, teologo e controversista di Verona, -1757.
- Baliani, scrittore genovese, 1576-1666.
- Balsamone Teodoro, canonista siriano, -1214.
- Balthasar, scrittore francese, 1588-1670.
- Baltus Giovanni Francesco, gesuita francese, 1667-1745.
- Baluzio Stefano da Tulle, erudito religioso, 1650-1718.
- Balzac Gian Luigi, letterato francese, 1594-1635.
- Balzac Onorato, romanziere francese, 1799-1850.
- Bambocci (Pietro di Laar), pittore fiammingo, 1613-75.
- Bamboccio Antonio da Piperano, scultore, -1368.
- Bandello Matteo, vescovo e novelliere lombardo, 1480-1561.
- Bandettini, improvvisatrice lucchese, 1763-1857.
- Bandiera, grammatico e traduttore italiano, XVIII secolo.
- Bandinelli Baccio, scultore fiorentino, 1487-1559.
- Bandini Angelo Maria, letterato italiano, 1726-1800.
- Banduri Anselmo, erudito raguseo, 1670-1743.
- Bangio, teologo svedese, -1696.
- Banier Giovanni Gustavo, feldmaresciallo di Svezia, 1600-41.
- Bank, scrittore inglese, XVII secolo.
- Banks Giuseppe, naturalista inglese, compagno al viaggio di Cook, 1740-1820.
- Bannier (l'abbate) Antonio, mitologista francese, 1673-1741.
- Baraguay d' Hilliers Luigi, guerriero parigino, 1764-1812.
- Baranzano, barnabita matematico di Vercelli, -1622.
- Baratier Giovanni Filippo, giovinetto scrittore tedesco, 1721-40.
- Barbadillo, autore drammatico spagnolo, v. 1630.
- Barbadino, erudito portoghese, XVIII secolo.
- Barbarigo famiglia dogale veneta. Giovanni, procuratore di San Marco, nel 1578, introduce l'artiglieria; Marco doge, 1485, e Agostino, 1486-1501; Agostino, vincitore a Lepanto, -1571; Gregorio vescovo di Padova, erudito, 1625-97.
- Barbaro Daniele veneto, diplomatico e scrittore, 1514-70.
- Barbaro Ermolao, erudito, 1455-95.
- Barbaro Giosafatte, viaggiatore, -1494.
- Barbaro Francesco, letterato e magistrato, 1598-1454.
- Barbarossa Ariadeno (Khair-Eddyn), corsaro, -1546.
- Barbeau de La Bruyère, geografo francese, 1710-81.
- Barbeyrac, medico francese, -1699.
- Barbeyrac Giovanni di Beziers, giureconsulto, 1674-1726.
- Barbiano (Alberico da), capitano di ventura italiano, 1409.
- Barbiano (Gian Giacomo da), generale, 1565-1626.
- Barbié du Bocage Giovan Dionigi, geografo parigino, 1760-1825.
- Barbier Antonio Alessandro, bibliografo francese, -1825.
- Barbier Marianna d'Orléans, poetessa tragica, -1745.
- Barbier d'Anceur G. da Langres, letterato, 1641-94.
- Barbo, famiglia nobile veneta, donde furono Pietro, pontefice nel 1464 col nome di Paolo II; Marco, cardinale e ambasciatore, -1490; Luigi, fondatore d'una congregazione, -1440.
- Barbosa Ario, scrittore latino, -1540.
- Barbosa, giureconsulto portoghese, -1590.
- Barcker, antiquario inglese, -1760.
- Barclay Giovanni, filosofo scozzese, 1582-1621.
- Barclay Guglielmo, giureconsulto scozzese, 1545-1604.
- Barclay, quacchero scozzese, 1648-90.
- Barclay de Tolly, maresciallo russo, 1759-1818.
- Barcoceba ebreo, pseudo-messia, -136.
- Bardesane, scrittore siriano del II secolo.

- Bardi Giovanni conte di Vernio, letterato e matematico fiorentino, xvi secolo.
- Bardi Giuseppe Benedetto, bibliicista torinese, -1824.
- Baret, prima donna che facesse il giro del mondo nel 1766 con Bougainville.
- Baretti Giuseppe, letterato torinese, 1716-1789.
- Barisone, serie di re di Torres in Sardegna.
- Barlaam, teologo greco, xiv secolo.
- Barland, scrittore olandese, -1542.
- Barleo, ellenista olandese, v. 1593.
- Barletta Gabriele, predicatore, secolo xv.
- Barlow Gioele, poeta e diplomatico degli Stati Uniti, 1753-1812.
- Barnaba (san) da Cipro, i secolo.
- Barnave Anton Giuseppe di Grenoble, membro dell'Assemblea nazionale, 1761-1795.
- Barnaud, scrittore francese, xvi secolo.
- Barneveldt Giovanni, granpensionario olandese, 1549-1617.
- Barocci Federico, pittore d'Urbino, 1528-1612.
- Baronio Cesare napoletano, cardinale, storico ecclesiastico, 1538-1607.
- Barotti Lorenzo, letterato ferrarese, 1724-1801.
- Barral, lessicografo francese, 1772.
- Barras, rivoluzionario provenzale, 1755-1829.
- Barreme Francesco, aritmetico lionese, -1703.
- Barrington, giurista inglese, xvii e xviii secolo.
- Barros (de) Giovanni, storico portoghese, 1496-1571.
- Barrow Isacco, geometra inglese, 1630-77.
- Barruel gesuita, scrittore francese, 1741-1820.
- Bartenstein, ministro austriaco, -1690.
- Bart Giovanni da Dunkerque, marinajo francese, 1650-1702.
- Barth Gaspare, critico tedesco, -1658.
- Barthas Guglielmo, poeta francese, 1544-1590.
- Barthélemy Gian Giacomo da Cassis, scrittore francese, 1716-95.
- Barthez da Montpellier, medico, 1734-1806.
- Bartoli Daniele, gesuita, scrittore italiano, 1608-85.
- Bartoli Giuseppe, antiquario padovano, 1717-90.
- Bartoli Pietro, incisore romano, 1635-1700.
- Bartolini Lorenzo, scultore toscano, 1777-1850.
- Bartolo, giureconsulto da Sassoferrato, 1315-56.
- Bartolucci, scrittore napoletano, 1615-87.
- Bartolomeo (frà) della Porta, pittore fiorentino, 1469-1517.
- Bartolomeo dei Martiri, teologo portoghese, -1590.
- Bartolomeo da San Concordio, scrittore pisano, 1262-1547.
- Bartolozzi Francesco, incisore, 1725-1819.
- *Barnh, profeta minore, v. 620.
- Baruffaldi Girolamo, letterato ferrarese, 1675-1755.
- Barzellotti Giacomo, medico sienese, 1768-1859.
- Basilio (san) di Cesarea, padre della Chiesa, 329-379.
- Basilio Valentino, alchimista tedesco, n. 1394.
- Baskerville, tipografo ed incisore inglese, -1773.
- Basnage Giacomo, controversista francese, 1653-1725.
- Bassano Giacomo da Ponte, pittore italiano, 1510-92.
- Bassano Francesco, pittore italiano, -1591.
- Basseville Giovanni Ugo, diplomatico francese, -1793.
- Bassi Laura Maria, giureconsultra bolognese, 1711-78.
- Bassi Martino, architetto milanese, 1542-1591.
- Basso, poeta romano, v. 40.
- Bassompierre, maresciallo francese, scrittore di *Memorie*, 1579-1646.
- Basta Giorgio, generale e scrittore, -1607.
- Bastiat Federico, economista di Bajona, 1801-50.
- Bastide (Chiniac de La), scrittore francese, 1741-1802.
- Bastien, librajo editore parigino, -1824.
- Bathurst, medico, poeta e teologo inglese, 1620-1704.
- Battaglini, storico italiano, -1717.
- Batteux Carlo, precettista francese, 1713-1780.
- Baudot di Juilly, storico francese, -1759.
- Baudouin, giureconsulto francese, 1520-1573.
- Baudrand, geografo francese, xvii secolo.
- Baubin Gaspare da Basilea, naturalista, 1550-1624.
- Baumé Antonio di Senlis, chimico francese, 1728-1804.
- Bausset Francesco di Pondichery, cardinale e biografo, 1748-1824.
- Baxter, dotto tedesco, 1758-1807.

- Bayard du Terrail Pietro, cavaliere francese, v. 1476-1524.
- Bayen Pietro, chimico francese, 1725-99.
- Bayer, astronomo tedesco, xvii secolo.
- Bayer, dotto tedesco, -1728.
- Bayle Pietro, scettico francese, 1647-1706.
- Beattie Giacomo, poeta scozzese, 1735-1803.
- Beauchateau, poeta fanciullo francese, v. 1643.
- Beaufort (duca di) Francesco, da Parigi, 1616-69.
- Beaulieu, teologo francese, -1675.
- Beaulieu, generale austriaco, 1725-1820.
- Beaumanoir, giureconsulto francese, v. 1300.
- Beaumarchais (Caron di), autor francese, 1735.-99.
- Beaumelle (La), letterato francese, 1727-73.
- Beaumont, romanziera moralista francese, 1711-80.
- Beaune, matematico francese, n. 1601.
- Beaurain, geografo francese, n. 1696.
- Beausobre, teologo francese, 1659-1738.
- Beausoleil, astronomo tedesco, xvii secolo.
- Beauvais (monsignor di), predicatore ed oratore francese, 1731-90.
- Beauvais, storico francese, 1698-1773.
- Beauzée Nicola, accademico francese, 1717-89.
- Becan, dotto del Brabante, -1572.
- Beccadelli, scrittore italiano, -1572.
- Beccafumi Domenico (Micherino), pittore sienese, 1484-1549.
- Beccari, poeta italiano, xvi secolo.
- Beccaria Cesare milanese, giurista, 1738-1794.
- Beccaria Giambattista di Mondovì, fisico, 1716-81.
- Becker Giovanni Gioachino, chimico di Spira, 1628-85.
- Becket Tommaso, arcivescovo inglese, 1117-70.
- Beclard, anatomico francese, 1785-1825.
- Beda *il Venerabile*, teologo inglese, 672-735.
- Bedmar (marchese di), cardinale vescovo di Oviedo, 1378-1655.
- Bedoyère, generale francese, 1787-1815.
- Beethoven Luigi di Bonn, compositore di musica, 1772-1827.
- Beger, autore tedesco, 1633-1705.
- Begon, erudito francese, -1726.
- Beguillet, erudito francese, -1786.
- Behaim, cosmografo tedesco, 1450-1509.
- Behring Vitale, viaggiatore danese, a metà del xviii secolo.
- Bekker, teologo tedesco, 1634-98.
- Belestat, antiquario francese, -1585.
- Bellhomme, scrittore francese, 1653-1727.
- Belidor Bernardo, ingegnere francese, -1761.
- Belin di Ballù, ellenista parigino -1815?
- Belin, poeta francese, v. 1672.
- Belisario, generale del Basso Impero, -565.
- Bell Andrea scozzese, inventore del mutuo insegnamento, 1633-1852.
- Bellamy, poeta olandese, 1757-86.
- Bellarmino Roberto, cardinale italiano, scrittore ecclesiastico, n. 1542.
- Bellay, poeta francese, v. 1524.
- Belleforest, storico francese, v. 1583.
- Bellevall, naturalista francese, xv e xvi secolo.
- Bellin, ingegnere geografo francese, 1703-1772.
- Bellincioni, poeta italiano, xv secolo.
- Bellini, famiglia di pittori veneti; Giacomo, v. 1430; Gentile, -1501; Giovanni, -1512.
- Bellini Lorenzo, naturalista fiorentino, 1654-1704.
- Bellini Vincenzo di Catania, compositore di musica, 1804-55.
- Belsunce, arcivescovo di Marsiglia, 1671-1755.
- Beltrami cremonese, intagliatore in gemme, -1854.
- Belzoni Giambattista padovano, viaggiatore, 1778-1823.
- Bembo Pietro veneziano, cardinale, storico e letterato, -1547.
- Benedetti, poeta italiano, xvii secolo.
- Benedetto d'Aniano, autore d'una regola monastica, -821.
- Benedetto Giambattista, matematico italiano, v. 1490.
- Benedetto (san), fondatore dei Benedettini, 480-545.
- Bengel, autore tedesco, n. 1687.
- Beni, scrittore italiano, 1552-1625.
- Beniamino di Tudela, viaggiatore ebreo, v. 1174.
- Beniowski, avventuriere ungherese, 1741-1786.
- Benivieni, poeta italiano, xv secolo.
- Benserade, poeta francese, 1612-91.
- Benson, teologo inglese, -1762.
- Bentivoglio Guido, cardinale, scrittore italiano, 1579-1644.
- Bentley, critico inglese, 1661-1745.
- Béranger Pietro Giovanni, parigino, autore di canzoni, 1780-1857.
- Berardier di Bataut, erudito francese, 1720-94.

- Bergamasco Giambattista, pittore michelangiolesco in Ispagna, -1370.
- Bergasse, pubblicista lionese, 1750-1852.
- Bergerac (Cyrano de), autore comico, 1620-1633.
- Bergier Nicolò Silvestro, controversista francese, 1718-90.
- Bergler, ellenista di Transilvania, xvi secolo.
- Bergmann Torbern, chimico svedese, 1753-84.
- Berigard, filosofo francese, 1578-1663.
- Berille, vescovo di Bostra, v. 240.
- Berker da Spira, chimico, v. 1682.
- Berkley Giorgio, vescovo irlandese, 1684-1753.
- Berkley, giureconsulto inglese, -1667.
- Berlinghieri Francesco, poeta italiano, xv secolo.
- Bermudez, poeta spagnuolo, xvi secolo.
- Bernard Giuseppe da Grenoble, poeta, 1710-73.
- Bernard Samuele, banchiere, -1759.
- Bernardin, teologo francese, 1649-1714.
- Bernardo, astronomo inglese, 1638-84.
- Bernardo da Mentone, fondatore dell'ospizio sul monte Sanbernardo, 923-1008.
- Bernardo da Padova, alchimista, v. 1406.
- Bernardo (san), abate di Chiaravalle, commentatore ed ascetico, 1091-1155.
- Bernardo, trovatore, xv e xvi secolo.
- Berni Francesco, poeta toscano, -1536.
- Bernier, viaggiator francese, 1779-1804.
- Bernini Lorenzo, artista napoletano, 1598-1680.
- Bernis (cardinale di) Gioachino, poeta francese, 1715-94.
- Bernoulli Giacomo, matematico da Basilea, 1654-1703.
- Bernoulli Giovanni, *id.* 1667-1748.
- Beroaldo Filippo da Bologna, letterato, 1433-1503.
- *Beroso, astronomo e storico caldeo, v. 284.
- Berquin Arnaldo, scrittore francese, 1749-1791.
- Berriat-Saint-Prix Giacomo di Grenoble, giureconsulto, 1769-1843.
- Berruyer Giuseppe gesuita, scrittore francese, 1681-1738.
- Bersmann, dotto tedesco, -1611.
- Bertaud Giovanni, poeta francese, 1594-1611.
- Berthauld, autore francese, -1681.
- Bertheau, teologo francese, 1660-1732.
- Berthier Alessandro, maresciallo di Napoleone, 1733-1813.
- Berthier, fisico francese, -1783.
- Berthollet Claudio, chimico savojarlo, 1748-1822.
- Bertholon, fisico francese, -1799.
- Berti Alessandro lucchese, teologo -1766.
- Bertin Antonio, poeta francese, 1732-90.
- Bertin Luigi Francesco, scrittore politico parigino, 1766-1841.
- Bertinazzi Carlino, attore italiano, 1715-83.
- Bertram ginevrino, orientalista, -1594.
- Bertrand-Moleville Antonio, ministro e storico francese, 1744-1818.
- Bertrandi Giovanni, chirurgo torinese, -1773.
- Berulle Pietro francese, cardinale, fondatore dell'Oratorio, 1573-1629.
- Bervic Carlo, incisore parigino, 1736-1822.
- Berzelius Giacomo, chimico svedese, 1779-1848.
- Berwick (duca di) Giacomo, maresciallo francese, 1671-1734.
- Besly, antiquario francese, 1372-1644.
- Besoigne, storico francese, 1686-1763.
- Bessarione Giovanni greco, cardinale vescovo di Nicea, 1395-1472.
- Bessières Giambattista, maresciallo dell'Impero, 1766-1813.
- Betta, giureconsulto italiano, 1526-99.
- Bettinelli Saverio, letterato mantovano, 1718-1808.
- Beza Teodoro, calvinista, teologo francese, 1519-1603.
- Bezout Stefano da Nemours, matematico francese, 1750-83.
- Bianchini Francesco, dotto italiano, 1662-1729.
- *Biante da Priene in Jonia, v. 570, uno dei Sette sapienti.
- Bibliander (Buchmann) Teodoro, teologo svizzero, 1504-64.
- Bichat Francesco Saverio, medico francese, 1771-1802.
- Bidloo Goffredo dall'Aja, anatomico, 1649-1715.
- Biel Gabriele, ultimo scolastico, 1420-95.
- Bièvre (marchese di), maresciallo e poeta francese, 1747-89.
- Billaut, mastro Adamo da Nevers, -1662.
- Bioersthal, dotto svedese, 1751-79.
- Biondo Flavio, storico italiano, 1598-1463.
- *Bione, bucolico greco da Smirne, v. 188.
- *Bione, filosofo greco di Boristene, v. 276.
- Birago milanese, cancelliere di Francia e cardinale, 1507-82.
- Biscioni Antonmaria, erudito toscano, -1736.
- *Bitone, matematico greco, v. 333.

- Blacas d'Aulps, trovatore, XIII secolo.
 Blackmore, scrittore inglese, -1729.
 Blackstone Guglielmo, pubblicista inglese, 1723-80.
 Blaew Guglielmo d'Amsterdam, geografo-tipografo, 1571-1638.
 Blainville (Ducrotay de), zoologo d'Arques, 1778-1850.
 Blair Ugo, retore scozzese, 1718-1800.
 Blake Roberto, ammiraglio inglese, 1599-1657.
 Blandrata Giorgio, eretico piemontese, XVI secolo.
 Bletterie (de La) Renato, scrittore francese, 1669-1772.
 Blondel Francesco, architetto francese, 1617-86.
 Blondel, teologo francese, 1591-1655.
 Blossius o De Blois, ascetico benedettino, 1506-65.
 Blount Carlo, deista inglese, 1654-95.
 Blucher de Wahlstatt, feldmaresciallo prussiano, 1742-1819.
 Boccaccio Giovanni, novelliere toscano, 1313-75.
 Boccage (Du) di Rouen, poetessa francese, 1710-1802.
 Boccellini Trajano, poeta e satirico italiano, 1556-1615.
 Bochart, erudito francese, 1750-93.
 Bochart Samuele da Rouen, archeologo e geografo, 1609-67.
 Bodin Giovanni, autor francese, 1550-1596.
 Bodley Tommaso, inglese che lasciò all'università di Oxford la sua biblioteca, detta Bodlejana, 1544-1612.
 Bodoni Giambattista da Saluzzo, tipografo, 1740-1815.
 Boecler, storiografo svedese, n. 1611.
 Boehme Jacopo tedesco, illuminato, 1575-1625.
 Boétie (de La) Stefano, autor francese, 1531-63.
 Bogino Giambattista, ministro piemontese, 1701-84.
 Boerhaave Ermanno, medico olandese, 1668-1758.
 Boezio Anicio Severino, autor latino, 470-524.
 Boileau Egidio, autore parigino, 1631-69.
 Boileau Giacomo, teologo parigino, 1655-1716.
 Boileau (Nicolò Despréaux), poeta francese, 1636-1711.
 Boindin Nicolò, poeta drammatico francese, 1675-1751.
 Bois Morand (Chéron di), poeta satirico francese, 1680-1740.
 Bois Robert, autore francese, 1592-1662.
 Boissard Gian Giacomo, archeologo francese, 1528-1602.
 Boissy (Luigi di), autor comico francese, 1694-1758.
 Boiste Pier Claudio, lessicografo francese, 1765-1824.
 Boivin Giovanni, autore francese, 1649-1724.
 Bojardo Matteo Maria, poeta italiano, 1434-1494.
 Bokhari, dottore arabo, -870.
 Boldetti Marcantonio, erudito romano, -1750.
 Bolingbroke Enrico, ministro e scrittore inglese, 1672-1751.
 Bolivar Simone di Caracas, creatore delle repubbliche dell'America meridionale, 1775-1850.
 Bolland Giovanni gesuita, agiografo fiammingo, 1596-1665.
 Bologna Giovanni, scultore fiammingo, XVI secolo.
 Bon-Saint-Hilaire, autore francese, 1678-1761.
 Bona Giovanni da Mondovì, cardinale, scrittore sacro, 1609-74.
 Bonald (visconte di), scrittore francese, 1755-1840.
 Bonamici Lazzaro, autore italiano, v. 1552.
 Bonamici Castruccio, storico italiano, 1710-1761.
 Bonarelli, poeta italiano, -1659.
 Bonanno, architetto della torre di Pisa, 1174.
 Bonaventura (san), di Bagnarea, mistico, 1221-74.
 Bondi Clemente parmigiano, poeta, -1821.
 Bondt, giureconsulto olandese, 1752-92.
 Bonfadio Jacopo di Salò, storico, -1550.
 Bonfinio Antonio d'Ascoli, storico, 1427-1502.
 Bonfrerius, autor francese, 1573-1643.
 Bongars Giacomo, *id.*, 1546-1612.
 Bonifazio (san), arcivescovo di Magonza, -754.
 Bonifazio, veneto, poeta e giureconsulto, 1547-1655.
 Bonnet Carlo, naturalista ginevrino, 1720-1795.
 Bontemps (madama), autrice francese, 1718-68.
 Borbone, casa reale, che vorrebbe farsi discendere da un prefetto romano delle Gallie. Da Giacomo I conte de la Mar-

- che, e da Giovanna di Châtillon Saint-Pol, sposati il 1335, uscirono le varie case di Vendôme, Montpensier, Soissons, Condé, Conti, Francia, Spagna, Napoli, Parma, Orleans. Carlo conestabile di Borbone, 1489-1527.
- Borda Giovanni Carlo di Dax, fisico, 1755-1799.
- Borda Siro, medico pavese, 1761-1824.
- Borde (de La), artista e autore francese, 1733-94.
- Borden Tommaso, medico francese, 1722-1776.
- Borelli Gian Alfonso, matematico e fisico napoletano, 1608-79.
- Borghese, famiglia romana oriunda di Siena, poi da Paolo V eretta in principesca.
- Borghesi Bartolomeo romano, archeologo, 1781-1860.
- Borghini Vincenzo, erudito toscano, 1515-1580.
- Borgia, famiglia spagnuola, di cui furono Alessandro VI, Cesare duca di Valentino, Lucrezia duchessa d'Urbino, e san Francesco gesuita, 1510-72.
- Borgno (Bertrando del), trovatore, XII sec.
- Born, dotto tedesco, 1742-91.
- Borneil, trovatore francese, XII secolo.
- Borromeo (san Carlo), cardinale, arcivescovo di Milano, 1538-84.
- Borromeo Federico, *id.*, 1564-1651.
- Borromini Francesco, architetto, 1599-1667.
- Bory de Saint-Vincent, naturalista francese, 1780-1846.
- Bos Lambert, ellenista olandese, 1670-1717.
- Boscan Almogaver Giovanni, poeta spagnuolo, 1500-45.
- Boscovich Ruggero, matematico raguseo, 1741-87.
- Bosio Antonio, antiquario italiano, XVI e XVII secolo.
- Bosquet, vescovo di Montpellier, autore francese, 1605-76.
- Bossi Gius., pittor milanese, 1777-1813.
- Bossi Luigi milanese, polistore, 1758-1833.
- Bossu, critico francese, 1651-81.
- Bossuet Giacomo Benigno da Digione, teologo e vescovo, 1627-1704.
- Bottero Giovanni, statista piemontese, 1540-1617.
- Botta Carlo di San Giorgio in Canavese, storico, 1766-1857.
- Bottari Giovanni Gaetano, erudito italiano, 1689-1773.
- Boucher, dotto gesuita, -1665.
- Boucher Francesco, pittore parigino, 1604-1670.
- Boucher, priore della Sorbona, 1548-1644.
- Boucheron Carlo piemontese, latinista, 1775-1858.
- Boucicaut, maresciallo di Francia, 1567.
- Boudon, missionario francese, 1624-1702.
- Bondot, tipografo e lessicografo francese, -1706.
- Boufflers (Luigi Francesco duca di), maresciallo di Francia, 1664-1711.
- Bougainville Luigi Antonio, navigatore francese, 1729-1811.
- Bougeant Guglielmo, autor francese, 1690-1745.
- Bouguer Pietro, geometra francese, 1698-1758.
- Bouhours gesuita, autore parigino, 1628-1702.
- Bouillard benedettino, scrittore francese, 1669-1726.
- Bouillaud, matematico francese, XVII sec.
- Boulainvilliers Ugo, autor francese, 1658-1722.
- Boulanger Nicolò Antonio, filosofo parigino, 1722-59.
- Boulard Antonio, bibliofilo parigino, -1825.
- Boulay, storiografo francese, -1678.
- Boullier, teologo francese, 1699-1759.
- Bouquet, autor francese, 1685-1754.
- Bourdaloüe Luigi da Bourges, predicatore francese, 1632-1704.
- Bourette, poetessa francese, 1714-84.
- Bourgelat Claudio francese, fondatore delle scuole veterinarie, -1779.
- Bourgoing, autor francese, 1748-1811.
- Bourignon Antonietta di Lille, visionaria, 1616-80.
- Bouvier Giovanni, cronista francese, -1586.
- Bowdoin, filosofo americano, 1727-90.
- Boxhorn, professore olandese, 1612-55.
- Boyd, poeta scozzese, 1562-1601.
- Boyer Abele di Castres, grammatico, 1664-1729.
- Boyer, autore drammatico, 1618-98.
- Boyer Alessio, chirurgo, 1757-1855.
- Boyle Roberto, chimico inglese, 1626-1691.
- Boze (Claudio Gros di) da Lione, archeologo, 1680-1755.
- Bracciolini dalle Api Francesco, poeta italiano, 1566-1645.
- Bradley Giacomo, astronomo inglese, 1692-1762.
- Brahe (Ticho-), astronomo danese, 1546-1601.

- Bramante dei Lazzari d'Urbino, architetto, 1444-1514. Pare sotto questo nome si confondano diversi artisti lombardi e romagnuoli.
- Branças di Villeneuve, geografo, -1758.
- Brandolini Aurelio, autore italiano, -1490.
- Brandt, giureconsulto d'Alsazia, 1454-1520.
- Brandt, teologo olandese, 1626-85.
- Brandt, autore fiammingo, 1660-1708.
- Brantôme Pietro, storico francese, 1527-1614.
- *Brasida, capitano lacedemone, v. 424.
- Bréguet Abramo Luigi, oriuoloajo, 1747-1825.
- *Brenno capo dei Galli, v. 340, o nome generale dei loro capi.
- Brequigny, erudito francese, 1716-95.
- Bretonneau, grammatico francese, -1656.
- Breugel Pietro, pittore fiammingo, 1563-1642.
- Brice G. di Parigi, autore, 1651-1767.
- Bridaine Giacomo, predicatore francese, 1701-67.
- Briganti, medico italiano, xvi secolo.
- Brindley G., meccanico inglese, 1716-72.
- Brinvilliers (marchesa di) Maria, avvelenatrice, -1676.
- Brisson Barnaba, giureconsulto, -1591.
- Brisson de Chartres, rivoluzionario, 1754-1793.
- Brisson, medico francese, 1478-1522.
- Brito (De) Bernardo, storico portoghese, 1569-1617.
- Brito Guglielmo, poeta, xi secolo.
- Brocchi Giambattista di Bassano, naturalista, 1752-1826.
- Brogia, famiglia d'origine piemontese, che diede generali e marescialli alla Francia nei secoli xvii e xviii.
- Brongniart Alessandro, minerologo parigino, 1770-1847.
- Bronzino, pittore e poeta italiano, 1501-70.
- Bresses (Carlo di), scrittore francese, 1709-1777.
- Brotier Carlo Andrea, traduttore francese, xviii secolo.
- Broughton Roberto, navigatore inglese, -1821.
- Broukhuisus, dotto olandese, 1649-1717.
- Broussais Francesco Vittore, medico francese, 1772-1858.
- Brousson, teologo francese, 1647-98.
- Brussonnet Maria Augusto, naturalista francese, 1761-1807.
- Brown Giovanni, medico scozzese, 1756-1787.
- Bruce Giacomo, viaggiatore scozzese, 1750-94.
- Brucker Gian Giac., dotto tedesco, -1770.
- Bruccioli, traduttore italiano, xvi secolo.
- Bruëys (Davide di), poeta comico francese, 1640-1725.
- Bruguières, erudito francese, 1750-99.
- Brumoy Pietro, traduttore del *Teatro greco*, 1688-1742.
- Brunelleschi Filippo, architetto fiorentino, 1377-1444.
- Brunk, ellenista tedesco, 1729-1803.
- Bruno Giordano, filosofo napoletano, 1550-1600.
- Bruno (san) da Colonia, istitutore dei Certosini, 1030-1101.
- Brusantini, autore italiano, -1670.
- Brute, cronologo francese, 1699-1762.
- *Bruto Lucio Giunio, espulsore de' Tarquinj, 509.
- *Bruto Marco Giunio, uccisore di Cesare, v. 43.
- Bruto, storico fiorentino, 1515-95.
- Bruyère (Giovanni de La), letterato francese, 1644-96.
- Bruys, storico francese, n. 1708.
- Bruzen de La Martinière, lessicografo, 1749.
- Buache Filippo, geografo parigino, 1700-1775.
- Buat, scrittore francese, 1732-87.
- Buchanan Giorgio, poeta storico scozzese, 1506-82.
- Buddeo, filosofo tedesco, 1667-1729.
- Budé Guglielmo, erudito parigino, 1467-1540.
- Buffier Claudio, erudito e geografo francese, 1661-1757.
- Buffon Giorgio Luigi, naturalista francese, 1707-88.
- Bugeaud, maresciallo di Francia, 1784-1849.
- Bullet, teologo francese, 1699-1775.
- Bulliard Pietro, naturalista francese, 1742-1795.
- Bullinger, riformatore svizzero, 1504-75.
- Bunyan, autore inglese, 1628-88.
- Buonmattei Benedetto, grammatico toscano, -1647.
- Buonaccorsi Filippo, storico italiano, -1496.
- Buonafede Appiano di Comacchio, filosofo, 1716-93.
- Buonarroti Michelangelo aretino, pittore, scultore, architetto, 1474-1564.
- Buonarroti il giovane, letterato italiano, 1564-1646.
- Buonincontri, astronomo e storico italiano, n. 1411.

- *Bupalò, scultor greco, vi secolo.
 Burchiello, poeta toscano, -1448.
 Burckhard Giacomo di Sulzbach, erudito, 1681-1753.
 Burette Pietro, erudito parigino, 1665-1747.
 Bürger Goffredo Augusto, poeta tedesco, 1748-94.
 Buridan Giovanni da Bethune, filosofo scolastico, 1300-60.
 Burigny (Levesque di), storico francese, 1692-1785.
 Burke Edmondo, politico irlandese, 1730-1797.
 Burlamachi Gian Giacomo ginevrino, pubblicista, 1694-1748.
 Burmann Pietro, critico olandese, 1668-1741.
 Burnet Tommaso scozzese, controversista, 1645-1715.
 Burns Roberto, poeta scozzese, 1759-96.
 Burnouf Gian Luigi, filologo francese, 1775-1844.
 Busbecq (Auger-Gislen di), viaggiatore olandese, 1522-92.
- Busch, erudito da Luneburgo, 1728-1800.
 Buseheto, architetto del duomo di Pisa, 1022-80?
 Busehing Antonio Federico, geografo west-faliano, 1724-93.
 Busenbaum, teologo tedesco, 1600-68.
 Bussières, autore francese, 1607-78.
 Bussy-Rabutin (Ruggero di), scrittore francese, 1618-93.
 Butler Samuele, poeta inglese, 1612-80.
 Buttman Filippo, grammatico tedesco, 1764-1829.
 Buttner Cr. G., naturalista tedesco, 1616-1701.
 Buttura Antonio, letterato italiano, 1771-1855.
 Buxtorf Giovanni, lessicografo ebraista svizzero, 1564-1629.
 Byneo Antonio, antiquario olandese, 1654-1698.
 Byng Giovanni, ammiraglio inglese, 1665-1753.
 Byron Giorgio, poeta inglese, 1787-1824.
 Bzovio Abramo, erudito polacco, 1567-1637.

C

- Cabanis Pietro Giorgio, medico materialista francese, 1757-1808.
 Cabasila, scrittore greco, xiv secolo.
 Cabassut, scrittore francese, 1604-85.
 Cabestano o Cabestaing, trovatore, sec. xiii.
 Cabot Giovanni, e suo figlio Sebastiano, navigatori veneziani, xv secolo.
 Cabral Pietro Alvarez, navigator portoghese, xv secolo.
 Cabrera Giovanni Tommaso, storico spagnuolo, -1655.
 *Cabria, capitano ateniese, v. 392.
 Cacciaguerra Bonsignore, ascetico, xvi sec.
 Cadamosto Luigi, navigator veneziano, 1432-70.
 *Cadmo da Mileto, primo prosatore, vi sec.
 Cadoudal Giorgio, capobande bretone, 1769-1804.
 Caffarelli (Gaetano Majorano) di Bari, soprano, 1710-83.
 Caffaro Andrea, cronista genovese, n. 1080.
 Cagliostro (il conte di), avventuriere siciliano, 1745-95.
 Cagnola Luigi, architetto milanese, 1762-1855.
 Cahusac (Luigi di) da Montauban, letterato, 1700-59.
- Cailleau Andrea, tipografo, scrittore francese, 1751-98.
 Caille (N. de La), astronomo francese, 1713-1762.
 Calabro Quinto Smirneo, poeta greco, iii secolo.
 Calamy, teologo inglese, 1600-66.
 *Calano, filosofo indiano, v. 525.
 Calas Giovanni, negoziante francese, 1698-1762.
 Calasanzio (san) Giuseppe, spagnuolo, 1600.
 Calcagnini Celio e Alfonso, critici italiani, xvi secolo.
 Calcidio, filosofo platonico, iii secolo.
 Calco Tristano, cronista milanese, xv sec.
 Calcondila Demetrio, erudito greco, 1424-1511.
 Calcondila Leonico, storico ateniese, v. 1499.
 Calderon de la Barca, poeta spagnuolo, 1600-77.
 Calendario Filippo, architetto e statuario veneto, secolo xiv.
 Calepino Ambrogio bergamasco, lessicografo, 1435-1511.
 Calignon Ambrogio, storico francese, 1550-1606.

- Calisto, storico greco, v. 1526.
 Calisto, teologo tedesco, 1586-1636.
 *Callistrate, architetto greco, v. 444.
 *Calliratide, capitano lacedemone, v. 406.
 *Callimaco, scultore, pittore e architetto greco, v. 539.
 *Callimaco, poeta greco, v. 250.
 Callimaco il giovane, poeta, v. 145.
 *Callipido, attore greco, v. 420.
 Callipido da Cizica, astronomo, v. 550.
 Callistene, filosofo greco, v. 327.
 Callot Giacomo da Nancy, intagliatore e pittore, 1595-1635.
 Calmet Agostino, erudito monaco francese, 1672-1757.
 Calmo Andrea, commediante veneziano, XVI secolo.
 Calonne, controllore delle finanze francesi, 1734-1802.
 Calprenède (Gualtiero de La), poeta francese, 1610-65.
 Calprenède, romanziera francese, -1661.
 Calvino Giovanni da Noyon, eresiarca, 1509-64.
 Calvisio, cronologo tedesco, 1556-1617.
 Cambacères, principe dell'impero francese, 1753-1820.
 Camden Guglielmo di Londra, archeologo, 1551-1625.
 Camerario, erudito tedesco, XVI secolo.
 *Camillo (Marco Furio), dittatore romano, v. 365.
 Camoens Luigi di Lisbona, epico, 1517-1579.
 Campan (madama), letterata educatrice francese, 1752-1822.
 Campanella Tommaso, filosofo napoletano, 1568-1639.
 Campano Giannantonio, scrittore italiano, XVI secolo.
 Campano, matematico novarese, XII secolo.
 Campistron Giovanni Gualberto da Tolosa, tragico, 1656-1723.
 Camuccini Vincenzo, pittore romano, 1775-1844.
 Camus, scrittori francesi del XVI, XVII e XVIII secolo.
 Camusat, scrittore francese, 1695-1752.
 Cancellieri Francesco, archeologo romano, 1775-1826.
 Candido Matteo, storico siciliano, v. 1440.
 Candolle (Agostino De), botanico ginevrino, 1778-1841.
 Canina Luigi, architetto e archeologo piemontese, 1795-1850.
 Canisio di Nimega, scrittore ecclesiastico, -1597.
 Canitz, poeta prussiano, -1699.
 Canning Giorgio, ministro inglese, 1771-1827.
 Cano Melchior, teologo spagnuolo, 1525-1560.
 Canova Antonio veneto da Possagno, scultore, 1747-1822.
 Cantacuzeno Giovanni, storico greco, v. 1560.
 Cantemiro Antioco, fondatore della poesia classica russa, -1744.
 Cantemiro Demetrio, principe di Moldavia, storico, 1673-1723.
 Cantero, critico olandese, 1542-75.
 Capaccio Giulio Cesare, erudito italiano, -1651.
 Capece Scipione, poeta latino, XVI secolo.
 Capella Marciano, scrittore latino, VI sec.
 Capilupi Lelio, scrittore italiano, sec. XVI.
 Capistrano (san Giovanni da), missionario abruzzese, -1456.
 Capitolino Giulio, biografo latino, v. 325.
 Capodistria Giovanni di Corfù, diplomatico, 1780-1851.
 Caporali, poeta italiano, 1551-1601.
 Capodivacca Girolamo, medico padovano, -1589.
 Cappel, ebraizzante francese, XV secolo.
 Capriata Pier Giovanni genovese, storico, XVII secolo.
 Capua (Andrea di), giureconsulto italiano, XIII secolo.
 Caracci Luigi, Agostino ed Annibale, pittori bolognesi, XVII secolo.
 Caracciolo, molti scrittori e uomini illustri italiani, dal XV al XVIII secolo.
 Caraffa, illustre famiglia napoletana, da cui papa Paolo IV, dodici cardinali, due patriarchi, ventisei vescovi.
 Caramuele di Lobkovic, casista spagnuolo, 1606-82.
 Caravaggio (Polidoro Caldara da), pittore italiano, 1495-1545.
 Caravaggio (Michelangelo Merighi da), *id.*, 1569-1609.
 Carbonnel, trovatore provenzale, XIII sec.
 Cardano Girolamo, medico e astrologo italiano, 1501-76.
 *Carete, capitano ateniese, v. 567.
 *Carilao da Locri, poeta tragico, v. 326.
 Carissimi G. G. veneziano, compositore di musica, secolo XVII.
 Caritone d'Afrodizia, romanziera greco, secolo V.
 Carleton, politico inglese, 1575-1651.
 Carli Gian Rinaldo di Capodistria, anti-quario ed economista, 1720-95.

- Carlier, scrittore francese, 1725-87.
 Carmagnola (Bussone conte di), capitano di ventura, -1432.
 *Carmi da Marsiglia, medico empirico, v. 20.
 *Carneade da Cirene, v. 520.
 Carnot Lazzaro borgognone, membro della Convenzione, 1753-1824.
 Caro Annibale, letterato italiano, 1507-66.
 *Caronda, legislatore della Magna Grecia, v. 650.
 Carpani Giuseppe, poeta drammatico italiano, 1752-1825.
 Carpentier Pietro, dotto benedettino francese, 1697-1767.
 Carranza Bartolomeo, autore spagnuolo, arcivescovo di Toledo, 1503-76.
 Carrer Luigi, poeta veneziano, 1801-50.
 Carrera Francesco, scrittore siciliano, 1571-1647.
 Carrion-Nisas (barone Enrico), letterato francese, 1767-1840.
 Carron, pio e dotto ecclesiastico francese, 1760-1820.
 Cartari, filosofo e medico italiano, -1595.
 Carteret Filippo, navigatore inglese, v. 1766.
 Cartbeuser, dotto tedesco, 1704-77.
 Cartier Giacomo, navigatore francese, v. 1535.
 Cartouche, masnadiero parigino, 1695-1721.
 Carvalho, scrittore portoghese, 1650-1715.
 Cartwright, scrittori inglesi, xvi, xvii e xviii secolo.
 Carvajal, cardinale spagnuolo, 1469.
 Carve, scrittore irlandese, -1664.
 Carver, scrittore americano, 1752-80.
 Casa (monsignor Giovanni della), scrittore italiano, -1556.
 Casali, antiquario romano, 1746-67.
 Casanova Gian Giacomo, avventuriero veneziano, 1725-1803.
 Casanova Marcantonio, poeta latino, -1527.
 Casas (Bartolomeo di Las), missionario spagnuolo, 1474-1566.
 Casati, matematico italiano, 1617-1707.
 Casaubon Isacco, erudito ginevrino, 1559-1614.
 Cassandra Fedele, erudita veneziana, 1465-1567.
 Cassiano, scrittore ascetico della Chiesa latina, v. 454.
 Cassini Giandomenico da Nizza, astronomo, 1625-1712.
 Cassini Giacomo, da Parigi, *id.*, 1677-1756.
 Cassiodoro Aurelio, scrittore latino, 470-562.
 Castaldi, poeta italiano, 1480-1536.
 Castalion, erudito francese, 1515-63.
 Castellosa (Donna), poetessa provenzale, XIII secolo.
 Castelvetro Lodovico, critico italiano, 1505-1571.
 Casti Giambattista, poeta italiano, 1721-1803.
 Castiglioni Baldassarre, scrittore italiano, 1478-1529.
 Castiglioni Ottavio, erudito milanese, 1785-1849.
 Castilhon G. da Tolosa, letterato francese, 1719-99.
 Castlereagh Roberto marchese di Londonderry, diplomatico inglese, 1769-1823.
 Castro (Giovanni di), medico portoghese, 1565-1637.
 Castruccio Castracane, signore di Lucca, 1284-1550.
 Catalani Angelica di Sinigaglia, cantante, 1779-1849.
 Caterina da Siena (santa), ascetica, 1347-80.
 Caterina de' Medici, 1519-89.
 Caterino, teologo italiano, 1487-1553.
 Cathelinau Giacomo, capo de' Vandeani, 1759-95.
 *Catilina, cospiratore romano, -65.
 Catinat Nicola, generale francese, 1657-1712.
 *Catone (Cajo Porcio) Uticense, 95-46.
 *Catone (Marco Porcio) il vecchio, 254-149.
 Catone, poeta romano, v. 150.
 Catrou (il padre), scrittore francese, 1659-1737.
 *Cattullo Cajo Valerio da Verona, poeta latino, 86-46.
 Cauchy Agostino, matematico parigino, 1789-1857.
 Caus (Salomone di), primo applicatore del vapore alle macchine, 1580-1630.
 Caussin, dotto francese, 1585-1651.
 Caux de Montrebert, letterato e poeta drammatico, 1683-1755.
 Cavaignac Eugenio, generale francese, 1802-57.
 Cavalca frà Domenico, classico italiano, XIV secolo.
 Cavalcanti Bartolomeo, scrittore fiorentino, 1503-62.
 Cavalcanti Guido, poeta fiorentino, v. 1500.
 Cavalier G., capo dei Camisardi, 1669-1740.
 Cavalieri Bonaventura milanese, matematico, 1598-1647.
 Cave Guglielmo, scrittore ecclesiastico inglese, 1637-1715.

- Cavendish Enrico, fisico e chimico inglese, 1731-1810.
- Cavour Camillo, statista ed economista torinese, 1810-1861.
- Caylus Carlo, archeologo parigino, 1692-1765.
- Cazot G. di Digione, poeta, 1720-92.
- Ceba Ansaldo, scrittore italiano, 1565-1723.
- *Cebete Tebano, filosofo, v. 395.
- Cecchi Gianmaria, comico italiano, xvi secolo.
- Cecco Stabili d'Ascoli, astrologo, 1237-1527.
- *Cecilio, poeta comico latino, v. 259.
- *Cefisidoro, poeta ateniese, v. 433.
- *Cefisidoro, scultor greco, v. 360.
- *Celio, orator romano, v. 70.
- Celio Aureliano, medico africano, v secolo.
- Cellamare (Antonio di), italiano, ministro di Spagna, 1657-1755.
- Cellario Andrea e Daniele, cosmografi del xvi secolo.
- Cellario Cristoforo, dotto tedesco, 1638-1707.
- Cellario Giacomo, teologo, 1568-1631.
- Cellario (Kellner) Giovanni, erudito tedesco, 1496-1542.
- Cellini Benvenuto, artista italiano, 1500-70.
- Celso Aurelio, medico, v. 56.
- Celtes Protucius Corrado da Yurzburgo, poeta latino, 1459-1508.
- Censorino, grammatico e filologo latino, v. 238.
- Cerutti G., gesuita torinese, amico di Mirabeau, 1738-92.
- Cervantes Saavedra Michele, scrittore spagnuolo, 1547-1616.
- Cesalpino Andrea, medico d'Arezzo, -1695.
- *Cesare, dittator romano, 100-45.
- Cesari Antonio, dell'Oratorio, scrittore italiano, -1828.
- Cesario (san), vescovo d'Arles, v. 542.
- Cesarotti Melchior, poeta padovano, 1750-1808.
- Cesio Basso, poeta latino, -79.
- Cessart Luigi, ingegnere francese, 1715-1806.
- Ceva Tommaso, scrittore milanese, 1648-1736.
- Chabanon, poeta francese, 1732-92.
- Chaduc, antiquario francese, 1564-1638.
- Chalotais (Luigi Renato de La), magistrato francese, 1701-85.
- Chambers Efraimo, scrittore inglese, -1640.
- Chambert, erudito inglese, 1757-1802.
- Chamfort Sebastiano, autor francese, 1741-1794.
- Chamillard, scrittore francese, 1656-1730.
- Champeaux, scolastico francese, xii secolo.
- Championnet Stefano, generale francese, 1762-1800.
- Champollion il giovane, spiegatore de' geroglifici, francese, 1790-1852.
- Chandler, ellenista inglese, 1738-1810.
- Chantal beata Francesca, francese, fondatrice delle Visitandine, 1572-1641.
- Chapelain Giovanni, poeta parigino, 1595-1674.
- Chapelain, predicatore francese, -1779.
- Chapel Claudio, scrittore francese, 1626-1686.
- Chappe Claudio, francese, inventore dei telegrafi, 1765-1805.
- Chappe d'Aueroche Giovanni, astronomo francese, 1722-69.
- Chaptal Giannantonio, chimico francese, 1756-1852.
- Chardin Giovanni, viaggiatore francese, 1643-1715.
- Charlevoix (F. di), missionario francese, 1682-1761.
- Charnoix (di), letterato francese, -1792.
- Charpentier, autor francese, 1620-1705.
- Charrette (de la Contrie), capo di Vandeani, 1763-96.
- Charron Pietro, scrittore parigino, 1541-1603.
- Chartier Alano, poeta francese, 1386-1458.
- Chartier G., biografo francese, v. 1462.
- Chasles, autor francese, 1659-1730.
- Chassé, attore ed autor francese, 1698-1786.
- Chastelet (Du), autore francese, 1592-1636.
- Chastelet (Emanuele marchese di), geometra francese, 1706-79.
- Chastellux (Francesco marchese di), autor francese, 1754-88.
- Chateaubriand Francesco Renato, poeta francese, 1768-1848.
- Chatelain Giorgio, poeta fiammingo, -1475.
- Chatterton Tommaso, letterato inglese, 1752-70.
- Chaucer Goffredo, poeta inglese, 1328-1400.
- Chaulieu (Guglielmo Amfrye di), lirico francese, 1639-1720.
- Clausse, antiquario francese, 1710.
- Claussée (Pietro de La), scrittore drammatico parigino, -1751.
- Chauvin, teologo francese, 1640-1725.
- Chazelle (G. M. di), matematico francese, 1637-1710.
- Chemnitz, teologo tedesco, 1722-88.
- Chenier Andrea, poeta francese, 1762-94.
- Chenier Maria Giuseppe, *id.*, 1764-1811.
- Chennier, diplomatico francese, 1723-96.

- Cherefeddin Ali, storico persiano, v. 1428.
 *Chersia d'Orcomene, poeta, v. 536.
 Chesterfield (Filippo conte di), autor inglese, 1694-1779.
 Chevreau, politico svedese, 1615-1701.
 Chevriér, satirico francese, -1762.
 Chezy, orientalista francese, 1775-1852.
 Chiabrera Gabriele di Savona, poeta, 1552-1637.
 Chigi, famiglia romana, di cui fu Alessandro VII.
 *Chilone, lacedemone, uno dei Sette sapienti, v. 542.
 *Chionide, poeta ateniese, v. 488.
 Chirac Pietro, medico francese, 1652-1732.
 *Chirillo da Samo, poeta, v. 479.
 *Chirillo, poeta tragico ateniese, v. 534.
 Chisbull, antiquario inglese, 1680-1733.
 Choiseul (Stefano Francesco di), ministro francese, 1719-85.
 Church Ricardo, inglese, generale in Grecia, -1858.
 Churchil Carlo, poeta inglese, 1731-64.
 Ciaconio, autore spagnuolo, 1540-90.
 Ciaconio, critico spagnuolo, 1525-81.
 Ciampini, erudito italiano, 1665-98.
 *Cicerone Marco Tullio, console, filosofo e oratore romano, 116-45.
 Cicognara Leopoldo da Ferrara, storico della scultura, 1767-1854.
 Cid (Rodrigo del Bivar, il), da Burgos, 1040-99.
 Cienfuegos, botanico spagnuolo, xvi secolo.
 Cimabue, fiorentino, ristoratore della pittura, 1240-1310.
 Cimarosa Domenico, compositore di musica napoletano, 1754-1801.
 *Cimone, capitano ateniese, v. 460.
 *Cinea, filosofo greco, v. 338.
 Cino da Pistoja, giureconsulto italiano, 1270-1357.
 Cinonio, grammatico italiano, xvi secolo.
 Cinq Mars, favorito di Luigi XIII, 1620-42.
 Cipriano da Mosca, storico, v. 1388.
 Cipriano (san), padre della Chiesa, -258.
 Cirillo (san), padre della Chiesa, -444.
 Cirillo, botanico e medico italiano, 1671-1734.
 Cirillo Lucar, patriarca di Costantinopoli, 1572-1638.
 Cirino, autor siciliano, 1618-50.
 Clairaut Alessio, geometra parigino, 1713-1765.
 Clairon Clara, tragica francese, 1725-1805.
 Clancy, autore irlandese, xviii secolo.
 Clapperton Ugo, viaggiatore inglese, 1788-1827.
 Clarendon Edoardo, autore inglese, 1608-1674.
 Clario, teologo italiano, 1495-1535.
 Clarke Edoardo, viaggiatore inglese, 1768-1825.
 Clarke Samuele, teologo inglese, 1675-1729.
 Claudiano Claudio, poeta latino, v secolo.
 Claudiano Mamerto da Vienne, v. 474.
 Clavio Carlo da Bamberg, matematico, v. 1612.
 Clayton, medico botanico americano, 1695-1775.
 *Cleante, filosofo greco stoico, v. 240.
 Clémenceet, autor francese, 1705-78.
 Clémenges Matteo, autor francese, -1433.
 Clément, benedettino francese, 1714-95.
 Clemente Alessandrino (san), dottore della Chiesa greca, -217.
 Clemente, autor ginevrino, 1707-67.
 Clemente Giacomo da Digione, autore, 1742-1812.
 Clemenza Isaura da Tolosa, istitutrice dei giuochi Floreali, v. 1568.
 *Cleobulo da Lindo, uno de' sette Savj, v. 550.
 *Cleobulino da Lindo, poeta, v. 497.
 *Cleofante da Corinto, pittore, v. 840.
 *Cleone, capitano ateniese, v secolo.
 *Cleostrato, astronomo greco, v. 495.
 Clerc (Daniele Le), medico ginevrino, 1652-1728.
 Clerc (Giovanni Le), erudito, 1637-1736.
 Cleveland, poeta inglese, 1615-59.
 Clifford, navigatore inglese, 1538-1605.
 Climaco (san Giovanni), dottore mistico, 525-605.
 Clisson, connestabile francese, -1407.
 *Clitomaco, filosofo cartaginese, v. 208.
 Clive (lord), generale inglese, 1723-74.
 Clopinel, o Giovanni da Mehun, poeta francese, n. 1280.
 Cluverio o Cluver, geografo tedesco, 1580-1623.
 Cobbet Guglielmo, demagogo inglese, 1766-1855.
 Cobentzel Luigi, diplomatico tedesco, 1753-1808.
 Coccejo, giureconsulto romano, i secolo.
 Coccejo Giovanni, teologo da Brema, 1605-1669.
 Cocchi Antonio, medico di Benevento, 1695-1758.
 Cochet di Saint-Vallier, giureconsulto francese, -1738.
 Cochlin Enrico, giureconsulto francese, 1687-1747.

- Cochrane Alessandro, ammiraglio inglese, 1748-1822.
- Coclejo, scrittore tedesco, 1479-1552.
- Cocleo, medico ed astrologo italiano, 1467-1504.
- Coco Vincenzo, pubblicista napoletano, 1773-1824.
- Cocuen, autore irlandese, -1749.
- Coello Alonzo, pittore portoghese, -1590.
- Cœur Giacomo, banchiere francese, -1461.
- Coitit, notomista olandese, n. 1554.
- Coke, pubblicista inglese, 1549-1654.
- Colbert Giambattista da Reims, ministro francese, 1619-85.
- Coleridge Samuele, lirico inglese, 1772-1834.
- Colet Giovanni, autor inglese, 1466-1529.
- Coligny (Giovanni di), ammiraglio francese, 1517-70.
- Collenuccio Pandolfo, scrittore italiano, xv secolo.
- Colletta Pietro, storico napoletano, 1775-1831.
- Collings, teologo inglese, 1623-90.
- Collins Antonio, filosofo inglese, 1676-1729.
- Collins Giovanni, poeta inglese, 1720-56.
- Collot Filippo, medico francese, 1595-1656.
- Colombano (san), missionario irlandese, vi secolo.
- Colombière, ascetico francese, 1641-82.
- Colombo Cristoforo, genovese, 1441-1506.
- Colonia (Domenico di), gesuita francese, 1660-1741.
- Colonna, famiglia italiana, della quale furono papa Martino V e molti generali, fra cui Prospero celebre nella spedizione di re Carlo VIII, e Marcantonio vincitore a Lepanto; — Egidio, detto il Dottor fondatissimo, 1247-1316; — Fabio, erudito botanico, 1567-1650; — Vittoria, poetessa, -1541.
- Columella Lucio Moderato da Cadice, agronomo latino, i secolo.
- Coluto, poeta greco, v secolo.
- Combefis Francesco, ellenista e critico sacro, 1605-79.
- Comber, teologo inglese, 1645-99.
- Combes-Dounous, giureconsulto francese, 1758-1820.
- Comines (Filippo di), storico francese, 1446-1509.
- Commandino, matematico italiano, 1509.
- Commendone, cardinale e scrittore veneziano, 1524-84.
- Commodiano, poeta latino, vi secolo.
- Comneno, famiglia imperiale di Costantinopoli nel secolo xi.
- Compagni Dino, cronista fiorentino, xiv sec.
- Concina Daniele, friulano, teologo, 1686-1756.
- Concina Nicolò, friulano, giureconsulto erudito, 1692-1762.
- Condamine (Carlo de La), viaggiatore e geometra parigino, 1701-74.
- Condé, maresciallo di Francia, 1621-86.
- Condillac (Stefano Bonnot di), metafisico francese, 1715-80.
- Condorcet (Nicola di), filosofo francese, 1743-94.
- *Confucio, filosofo cinese, vi secolo.
- Congrève Guglielmo, poeta drammatico inglese, 1672-1729.
- *Conone, autor greco, v. 45.
- *Conone, capitano ateniese, v. 594.
- *Conone da Samo, astronomo, v. 300.
- Conring, dotto tedesco, 1606-81.
- Constant Beniamino, pubblicista francese, 1767-1830.
- Constantin Roberto, ellenista francese, -1605.
- Contarini, famiglia veneta, di cui furono i dogi Giacomo -1280; Andrea -1582; Francesco -1625; Nicola -1631; Carlo -1656; Domenico -1675; Luigi -1684; Gaspere cardinale 1483-1542.
- Conti Antonio, autor veneziano, 1677-1748.
- Conti, famiglia principesca di Francia.
- Contile, scrittore italiano, 1505-74.
- Convenvole o Convenevole, grammatico toscano, xiv secolo.
- Cook Giacomo, navigatore, 1728-79.
- Cook, giureconsulto inglese, v. 1634.
- Cooper, anatomico inglese, 1768-1841.
- Cooper, autor inglese, 1723-67.
- Cooper, romanziere americano, -1851.
- Cootwyk, giureconsulto olandese, xvi sec.
- Copernico Nicolò, astronomo da Thorn, 1475-1545.
- Coray Adamante, ellenista da Smirne, 1748-1833.
- Corbinelli, letterato italiano, xvi secolo.
- Cordara (padre), satirico col pseudonimo di Quinto Setano, 1704-84.
- Corday Carlotta, tirannicida francese, 1768-1795.
- Cordier, autore francese, xv secolo.
- *Corinna da Tebe, poetessa, v. 495.
- Corio Bernardino, storico milanese, 1459-1519.
- *Coriolano, capitano romano, v secolo.
- Cornaro, famiglia illustre di Venezia, che diede molti dogi e uno scrittore.
- Cornaro Piscopia, erudita veneziana, 1646-1684.

- Corneille Pietro di Rouen, poeta drammatico, 1606-84.
- Corneille Tommaso di Rouen, *id.*, 1625-1709.
- *Cornelia, madre dei Gracchi, III secolo.
- *Cornelio Nepote, storico latino, v. 39.
- *Cornelio Severo, scrittore latino, v. 39.
- Corniani Giambattista, letterato italiano, -1813.
- Cornwallis Carlo, generale inglese, 1738-1803.
- Coronelli, geografo veneziano, XVIII secolo.
- Corrado Q. Mario, autore italiano, 1508-75.
- Corrado Sebastiano, letterato italiano, -1556.
- Correggio (Allegri Antonio), pittore italiano, 1494-1554.
- Corsini, autore italiano, 1702-63.
- Corso Donati, fiorentino, XIV secolo.
- Corso Renaldo, letterato italiano, 1525-82.
- Cortes Ferdinando, spagnolo, conquistatore del Messico, 1485-1554.
- Cortusj, cronisti veneti, XIV secolo.
- Corvisart Nicola, medico francese, 1755-1821.
- Cosme (Frate), chirurgo francese, 1705-81.
- Cossart, poeta francese, XVII secolo.
- Costantino, medico, detto l'Africano, n. 1070.
- Costantino Manasse, storico greco, v. 1150.
- Costanzo (Angelo di), storico e poeta italiano, 1507-92.
- Coster, poeta olandese, XVII secolo.
- Cotelier, autor francese, 1627-86.
- Cotta Giambattista, poeta italiano, 1668-1758.
- Cottin (madama), romanziera francese, 1773-1806.
- Cotton, gesuita francese, 1564-1629.
- Coulange, autore francese, XVIII secolo.
- Courayer, apostata, traduttore francese, 1681-1776.
- Courier Gian Paolo, ellenista e umorista, 1774-1825.
- Court di Gebelin Antonio, scrittore francese, 1725-84.
- Courttiltz de Sandras, parigino, 1644-1712.
- Cousin Giovanni, pittore francese, 1550-90.
- Courtanvaux, erudito francese, 1718-81.
- Coutel, poeta francese, 1622-93.
- Couto Diego, storico portoghese, 1542-1616.
- Cowley Abramo, poeta inglese, 1618-67.
- Cowper Guglielmo, *id.*, 1752-1800.
- Cox Ricardo, storico irlandese, 1650-1733.
- Crabbe Giorgio, autore inglese, 1754-1832.
- Craig Giovanni, geometra scozzese, -1683.
- Cramail Adriano, autore francese, 1568-1646.
- Cramer Adriano, erudito tedesco, 1723-88.
- Cramer Gabriele, matematico ginevrino, 1704-52.
- Cranmer, arcivescovo di Cantorbery, 1489-1556.
- *Crantore, filosofo di Cilicia, VI secolo.
- Crasset, ascetico francese, 1648-92.
- *Crate, filosofo ateniese, v. 501.
- *Crate, filosofo tebano, v. 328.
- *Crate, poeta comico, v. 459.
- *Cratino, autor comico ateniese, v. 452.
- *Cratino da Mitilene, peripatetico, v. 50.
- Crebillon (Joliot di), autore francese, 1707-1777.
- Crebillon (Prospero Joliot di), da Digione, 1674-1762.
- Crellio, socciniano tedesco, 1590-1652.
- Cremonini Cesare, filosofo italiano, -1651.
- Crecente, filosofo cinico, II secolo.
- Crescentini Girolamo d'Urbino, soprano, 1769-1846.
- Crescenzo Pietro, agronomo italiano, XIII secolo.
- Crescenzo, tribuno romano, v. 998.
- Crescimbeni Giovan Mario, critico italiano, 1665-1728.
- Crévier Giovan Luigi, storico parigino, 1693-1765.
- Creuzer Federico di Marbourg, archeologo, 1771-1858.
- Crinto, autore italiano, n. 1465.
- *Crisippo, filosofo stoico, 280-207.
- Crisolora Emanuele, erudito greco, XV sec.
- Cristiano Fiorentino da Troyes, poeta e romanziere, XII secolo.
- Cristina di Pisan, autrice veneziana, v. 1411.
- Cristina regina di Svezia, 1622-89.
- *Critolao, filosofo peripatetico, v. 156.
- *Critone, filosofo ateniese, v. 389.
- *Crizio, poeta ateniese, v. 415.
- Croce (Giulio Cesare della), autore bolognese, secolo XVI-XVII.
- Cröse Gerardo, teologo olandese, 1642-1710.
- Cröser Ermanno, traduttore olandese, n. 1510.
- Croiset, ascetico francese, -1730.
- Cromer Martino di Warmia, storico polacco, -1589.
- Cronegk, poeta tedesco, 1731-58.
- Crouzas (Giovan Pietro di), da Losanna, autore, 1663-1750.
- Crudeli Tommaso, poeta italiano, -1745.
- *Ctesia da Gnido, storico greco, v. 337.
- *Ctesibio d'Alessandria, matematico, v. 120.
- Cudworth, dotto inglese, 1617-88.

Cueva, poeta spagnuolo, xvi secolo.
 Cujaccio Giacomo da Tolosa, giureconsulto, 1520-90.
 Cullen Guglielmo, medico scozzese, 1712-1790.
 Cumberland Ricardo, autore inglese, 1652-1718.
 Cunèo, autore olandese, 1586-1658.
 Cunich Raimondo di Ragusa, poeta latino, 1719-94.

Cunitz o Cunizia, erudita tedesca, -1264.
 Curione Celio Secondo, autore piemontese, 1505-69.
 Curzio Quinto, storico latino d'età incerta.
 Cusa (Nicolo da), scrittore tedesco, 1401-1464.
 Cuvier Giorgio, naturalista francese, 1769-1852.
 Cygne (Du), erudito francese, 1619-69.



Dacier Andrea, erudito francese, 1651-1722.
 Dacier Anna, erudita francese, 1651-1720.
 Daguerre, francese, inventore della fotografia, 1788-1851.
 Dalin (Olof di), poeta svedese, 1708-65.
 Dalrymple Alessandro, autore scozzese, 1757-1808.
 Dalton, autore inglese, 1709-65.
 Damascio, filosofo eclettico, v secolo.
 Damiano (Pier), cardinale italiano, 988-1075.
 Damiens, regicida francese, 1714-57.
 *Damone, filosofo pitagorico della Sicilia, iv secolo.
 Dampier Guglielmo, viaggiatore inglese, 1652-1722.
 Danchet Antonio, autor francese, 1671-1748.
 Dancourt Fiorente Carton, autor comico francese, 1661-1726.
 Dandini, giureconsulto italiano, 1695-1747.
 Dandolo Andrea, doge e storico veneziano, -1554.
 Dandolo Vincenzo, agronomo ed economista veneziano, -1819.
 Daneau Lambert, autor francese, 1550-96.
 Danes Pietro, erudito francese, 1497-1577.
 Danet Pietro, grammatico francese, 1640-1709.
 Danhaver, teologo tedesco, 1603-60.
 Daniel Arnaldo, trovadore, xii secolo.
 Daniel Francesco, storico ed antiquario napoletano, -1812.
 Daniel Gabriele, gesuita, storico francese, 1649-1728.
 Daniel Samuele, poeta e storico inglese, 1552-1619.
 *Daniele, profeta maggiore, 600.
 Dante Alighieri, poeta fiorentino, 1265-1321.
 Danton Giorgio, rivoluzionario, 1769-94.
 Dantz, teologo tedesco, 1664-1727.

*Darete frigio, storico supposto, v. 1209.
 Darwin Erasmo, medico e poeta inglese, 1751-1802.
 *Datame, capitano cario, iv secolo.
 Dathevatsi, erudito armeno, 1540?-1410.
 Dati Carlo, filologo italiano, 1619-76.
 Dati Giorgio, traduttore di Tacito, 1563.
 Dati Goro, autore italiano, 1565-1436.
 Daubenton Guglielmo, autor francese, 1648-1725.
 Daubenton Luigi Giovanni, naturalista francese, 1716-1800.
 Daunou Claudio, letterato francese, 1761-1840.
 Davanzati Bernardo, letterato fiorentino, 1529-1606.
 Davenant Giovanni, poeta inglese, 1605-68.
 *David, re de' Giudei e poeta, v. 1040.
 David, pittor francese, 1750-1825.
 Davies Giovanni, erudito inglese, -1732.
 Davila Enrico Caterino di Cipro, storico italiano, 1576-1631.
 Davity Pietro, autor francese, 1573-1635.
 Davoust, principe di Eckmuhl, generale di Napoleone, -1825.
 Davy Unfredo, fisico inglese, 1778-1829.
 Decembrio Pier Candido, cronista italiano, 1599-1477.
 Decio Filippo, *id.*, 1454-1535.
 Decker, poeta fiammingo, 1610-66.
 Dee Giovanni, astrologo e matematico inglese, 1527-1607.
 Dellant (marchesa di), 1697-1780.
 Defoe Daniele, autore inglese, 1663-1731.
 Deken Agata, autrice olandese, 1741-1804.
 Delambre, astronomo francese, 1749-1822.
 Delaroche Paolo, pittore francese, 1797-1856.
 Delavigne Casimiro, scrittore drammatico francese, 1793-1843.
 Delille Giacomo, poeta francese, 1738-1813.
 Delisle Guglielmo, geografo francese, -1726.

- Delisles di Salles, filosofo francese, 1713-1816.
- Delorme Filiberto, architetto francese, -1577.
- Delrio Martino, gesuita fiammingo demoneologo, 1531-1608.
- Deluc Giovanni Andrea, fisico ginevrino, 1727-1817.
- Deluca Giambattista di Venosa, giureconsulto, 1614-83.
- *Demade, demagogo ateniese, -328.
- *Demetrio Falereo, filosofo e retore, v. 296.
- Democrate, oratore ateniese, iv secolo.
- *Democede da Crotona, medico, v. 520.
- *Democrito d'Abdera, filosofo greco, 460-371.
- *Demostene, capitano ateniese, v secolo.
- *Demostene, oratore ateniese, 581-522.
- Demster Tommaso, dotto scozzese, 1579-1625.
- Denham, poeta irlandese, 1615-68.
- Denina Carlo, storico piemontese, 1731-1815.
- Denisart Giambattista, giureconsulto francese, 1712-65.
- Dennis Giovanni, critico inglese, 1657-1755.
- Denon Domenico, erudito francese, 1747-1825.
- Derham Guglielmo, fisico inglese, 1657-1735.
- Derossi Gian Bernardo, orientalista piemontese, 1742-1851.
- Desaguliers Tommaso, fisico francese, 1685-1745.
- Desault Pietro Giuseppe, chirurgo francese, 1744-93.
- Descartes (Cartesio) Renato, filosofo francese, 1596-1650.
- Desessarts (Lemoyne), bibliografo ed autor francese, 1744-1810.
- Desfaucheret, autor francese, -1808.
- Desfontaines Pietro di Rouen, critico, 1685-1745.
- Desforges P., autore e attore francese, 1746-1806.
- Deshoulières (madama), poetessa parigina, 1633-94.
- Desmarests di Saint-Sorlin, accademico francese, 1595-1676.
- Despaze Gius., poeta francese, 1769-1814.
- Dessaix Giuseppe Maria, generale francese, 1768-1800.
- Destouches Filippo Nericantl da Tours, scrittore comico, 1680-1754.
- Destutt de Tracy, ideologo francese, 1754-1856.
- Desvignoles, cronologo francese, v. 1744.
- Devoti Giovanni, canonista italiano, 1744-1820.
- De Witt, uomo di Stato olandese, 1625-72.
- D'Hoziar Paolo, generale francese, 1592-1660.
- Diagonio Francesco, storico spagnuolo, -1615.
- *Diagora, filosofo greco da Melos, condannato per ateo, v. 416.
- Diaz Bartolomeo, navigatore portoghese, xv secolo.
- Dibdin Tommaso, bibliofilo inglese, 1775-1847.
- *Dicearco, storico e filosofo greco da Messina, v. 295.
- Diderot Dionigi di Langres, enciclopedista, 1713-84.
- *Didimo d'Alessandria, critico, i secolo.
- Didimo il Cieco, dottor della Chiesa, m. 395.
- Didot Francesco, Ambrogio, Firmino, eruditi tipografi parigini del sec. xviii e xix.
- Diemen (Antonio van), navigatore olandese, 1593-1645.
- Dicu, teologo olandese, dotto orientalista, 1590-1642.
- Digby Kenelm, autor inglese, 1603-63.
- Dillen Giangiacomo, botanico tedesco, 1687-1747.
- *Dinarco, orator greco da Corinto, 560.
- Dino, giureconsulto italiano, xiii secolo.
- *Dinocrate, filosofo greco, v. 550.
- *Dinoloto, poeta comico siculo, v. 418.
- *Dinostrate, geometra greco, v. 400.
- *Diocele, medico greco, v. 315.
- *Diocele, poeta ateniese, v. 452.
- Diodati Giovanni, letterato lucchese, -1652.
- *Diodoro Siculo, storico greco, v. 45.
- Diofante, geometra greca, v. 529.
- *Diogene, filosofo cretese, v secolo.
- *Diogene il Cinico, filosofo greco, 525.
- Diogene Laerzio, storico greco, iii secolo.
- Dione Cassio, storico greco, v. 239.
- Dione Crisostomo da Prusa, oratore, v. 96.
- *Dione, espulsore del tiranno Dionigi, 557.
- *Dionigi d'Alessandria, astronomo, -241.
- *Dionigi d'Alicarnasso, storico greco, v. 50.
- *Dionigi da Mileto, storico, v. 521.
- *Dionigi da Sinope, poeta comico, v. 579.
- Dionigi il Piccolo, scita, introduttore dell'era cristiana, v. 550.
- *Dionigi, nome d'alcuni tiranni di Sicilia.
- Dionigi (san), apostolo francese, iii secolo.
- Dionigi (san) Areopagita, ateniese, i secolo.
- Dionis de Séjour, erudito geometra francese, n. 1754.

- Dioscoride, medico greco, n. 64.
 Diplovazio, giureconsulto italiano, 1468-1541.
 Dithmar, autore tedesco, 1677-1737.
 Dithmar, vescovo di Mersburgo, cronachista, -1018.
 *Ditti Cretese, storico supposto, v. 1280.
 Ditton Umfrido, matematico inglese, 1675-1715.
 Djamy, poeta persiano, 1414-92.
 Doddsley Roberto, poeta inglese, 1705-64.
 Dodwel Enrico, erudito inglese, 1641-1711.
 Dolce Ludovico, pittore fiorentino, 1616-86.
 Dolce Lodovico, scrittore veneziano, 1508-1566.
 Dolcino (frate), eresiarca italiano, xiv sec.
 Dolet Stefano, letterato e tipografo francese, 1509-46.
 Dolomieu Diodato, naturalista francese, 1750-1801.
 Domat Giovanni, giureconsulto francese, 1625-95.
 Domenichi Lodovico, letterato italiano, 1564.
 Domenichino Zampieri, pittore italiano, 1581-1641.
 Domenico (san) di Gusman, 1170-1221.
 Domergue, grammatico francese, 1745-1810.
 Dominis (Marc'Antonio De), dalmata apostato, 1556-1624.
 Donato, grammatico latino, iv secolo.
 Donato, scismatico africano, iv secolo.
 Donato Vitaliano, naturalista italiano, -1765.
 Dondi Giovanni, medico e matematico padovano, xiv secolo.
 Doni Anton Francesco, autore italiano, -1574.
 Donizetti Gaetano di Bergamo, compositore di musica, 1798-1848.
 Donne, matematico inglese, 1718-46.
 Doppel-Mayer, matematico tedesco, 1671-1750.
 Dorat, poeta ed erudito francese, -1588.
 Doria, famiglia di Genova, da cui fra altri uscì Andrea ammiraglio generale, 1468-1560.
 Dorset, poeta inglese, -1705.
 Dousa Giovanni, erudito olandese, 1545-1604.
 Dow Gerardo, pittor olandese, 1615-74.
 Dowal, erudito scozzese, 1590-1635.
 Downham, teologo inglese, -1654.
 *Dracone, legislatore ateniese, -624.
 Dragut-raïs, capo di corsari di Barberia, -1565.
 Drake Franc., navigatore inglese, 1545-96.
 Drakenbork, critico e storico olandese, 1684-1747.
 Drayton Michele, poeta inglese, 1563-1631.
 Drebbel Cornelio, fisico olandese, 1572-1654.
 Drélincourt, teologo francese, 1595-1669.
 Drexelio Geremia, gesuita tedesco ascetico, 1581-1638.
 Droz Pietro, meccanico svizzero, 1721-90.
 Brusio (van der Driesche), erudito fiammingo, n. 1550.
 Dryden Giovanni, poeta inglese, 1681-1701.
 Duaren Francesco, dotto francese, 1509-59.
 Dubellay Gioachino, poeta francese, 1524-1560.
 Dubellay (il cardinale), letterato francese, v. 1560.
 Dubois Guglielmo, cardinale e ministro francese, 1636-1723.
 Dubos (l'abbate), erudito francese, 1670-1742.
 Dubraw, storico boemo, -1553.
 Ducange, erudito francese, 1610-88.
 Ducas Michele, storico greco, xv secolo.
 Duchat Giacobbe, erudito francese, 1658-1736.
 Duchâtel Paolo, letterato francese, 1480-1552.
 Duchâtelet (madama), autrice francese, v. 1749.
 Duché di Vancy, poeta francese, 1668-1704.
 Duchesne Andrea, storico francese, 1584-1640.
 Ducis Giovanni Francesco, poeta tragico francese, 1755-1816.
 Duclos Carlo, letterato francese, 1704-72.
 Duclôt Giuseppe, dotto ecclesiastico savojardo, 1725-1821.
 Dudith, teologo unghese, 1353-1439.
 Dugay-Trouin, marinajo francese, 1673-1736.
 Duguesclin Bertrando, connestabile francese, 1314-80.
 Duguet Giovanni, controversista ed ascetico francese, 1649-1733.
 Duhalde Giambattista, autor francese, 1674-1743.
 Duhamel Giambattista, dotto oratoriano, 1624-1706.
 Dumarsais Cesare, grammatco francese, 1676-1756.
 Dumas Luigi, grammatico francese, 1676-1726.
 Duns (Duncano) Scot Giovanni, teologo scozzese, 1275-1508.
 Dunstan (san), arcivescovo inglese, 924-988.

Dupaty Giambattista, autor francese, 1744-1788.
 Duperron Giacomo, cardinale, autor francese, 1556-1618.
 Dupin Elies Luigi, teologo parigino, 1637-1719.
 Dupin, giureconsulto francese, 1681-1745.
 Duplex Scipione, storiografo francese, 1569-1661.
 Duport du Tertre, storico francese, 1715-59.
 Duprat Antonio, cancelliere francese, 1463-1535.
 Dupré di Saint-Maur, erudito francese, 1695-1774.
 Dupuis Carlo Francesco, *id.*, 1742-1809.
 Dupuytren Guglielmo, chirurgo, 1778-1835.
 Duquesne Abramo, marinajo francese, 1610-1676.

Durand di Saint-Pourçain, autore francese, -1333.
 Durante, maestro di musica italiano, 1718-1780.
 Dureau de Lamalle, autore francese, 1742-1807.
 Durer Alberto, pittore di Norimberga, 1461-1528.
 Duryer Pietro, autore francese, 1605-58.
 Dutrochet Gioachino, fisiologo francese, 1776-1847.
 Duval Alessandro, autore drammatico francese, 1767-1842.
 Duval Amalrico, erudito francese, 1760-1857.
 Duval Valentino, antiquario francese, 1695-1775.
 Dyche, lessicografo inglese, n. 1750.

E

Earle, filantropo inglese, 1740-96.
 Echellense Abramo, dotto maronita della Propaganda, -1664.
 Eckhard Giacomo, autore francese, 1644-1724.
 Eckhard Giorgio, storico tedesco, 1674-1750.
 Eckhel Giuseppe, antiquario tedesco, 1756-1798.
 Eckio Giovanni, teologo tedesco, 1486-1543.
 Ecluses des Loges, autor francese, 1715-83.
 Ecolampadio Giovanni, teologo tedesco, 1482-1551.
 Ecumenio, autor greco, x secolo.
 Edelink Gerardo, incisore fiammingo, 1641-1707.
 Edgeworth Maria, moralista irlandese, 1770-1846.
 Edoardo, principe Nero, 1330-76.
 Edris (Ben), geografo arabo, v. 1156.
 *Efestione, favorito d' Alessandro Magno, -325.
 Efrem (sant'), siro, scrittore ascetico, -579.
 Egesippo, storico ecclesiastico, -480.
 Eginardo, storiografo di Carlomagno, -859.
 Egnazio, erudito veneto, 1478-1535.
 Eguiara, autor messicano, xviii secolo.
 Eich (Uberto van) da Liegi, pittore, 1366-1426.
 Eisen Schmidt, matematico d' Alsazia, n. 1636.
 *Elia, profeta, 900.

Eliano Claudio, scrittor greco, 242.
 Elio Lampridio, biografo, v. 336.
 Elio Sesto, giureconsulto romano, v. 260.
 Eliodoro da Emesa, romanziere greco, v. 400.
 *Eliseo, profeta, 900.
 *Ellonio da Mitilene, storico, v. 450.
 El-macino, storico arabo, 1223-73.
 Elmen-horst, critico tedesco, -1624.
 Elphinston Giacomo, grammatico scozzese, -1809.
 Elstob, teologo inglese, 1675-1714.
 Elvezio Adriano, filosofo francese, 1715-71.
 Elvico Cristoforo, scrittor tedesco, 1581-1647.
 Elvio, erudito svedese, xviii secolo.
 Elzevir Luigi, Bonaventura, Abramo, Daniele, tipografi da Leida, xvii secolo.
 Emerson, matematico inglese, 1701-82.
 Emery Giacomo Andrea, scrittore francese, n. 1752.
 Emmio Ubbo, storico olandese, 1547-1626.
 *Empedocle agrigentino, filosofo pitagorico, -473.
 Empereur (Costantino I'), orientalista olandese, -1648.
 *Enea lo Strategico, autor greco, iv secolo.
 Enfield, teologo inglese, 1741-97.
 Engel Gian Giacomo, poeta drammatico tedesco, 1741-1802.
 Engel Samuele da Berna, geografo, 1702 84.
 Engelbrecht, missionario tedesco, 1599-1651.

- Engelmann Goffredo da Mulhouse, litografo, 1788-1839.
- Enjedim, erudito ungherese, -1597.
- Ennio da Huntington, storico inglese, v. 1154.
- *Ennio Quinto, poeta latino, 236-169.
- Ennodio, vescovo di Pavia e scrittore, 473-521.
- Entik, autor inglese, 1715-55.
- Entrecasteaux (Giuseppe d'), navigatore francese, -1795.
- Enzina, poeta spagnuolo, n. v. 1446.
- Eon (cavaliere di), spia francese, travestito da donna, 1728-1810.
- *Epaminonda, capitano tebano, -565.
- Epéc (Abbate de L'), educatore di sordimuti, 1712-89.
- *Epicarmo, poeta e filosofo greco, v. 440.
- *Epicuro, filosofo greco, 542-270.
- *Epimenide, *id.*, v. 598.
- Epifanio lo Scolastico, vi secolo.
- Epifanio (sant'), autore e dottor della Chiesa, 405.
- Episcopio Simone, teologo olandese, 1583-1645.
- Epitteto, filosofo stoico, ii secolo.
- Eponina, eroica moglie di Giulio Sabino, galla, -78.
- Eppendorf, letterato tedesco, -1553.
- Equicola Mario da Alvitto, filosofo, xvi sec.
- *Eraclide da Ponto, *id.*, v. 557.
- *Eraclito, filosofo greco d'Efeso, v. 500.
- *Erasistrato, medico greco, v. 300.
- Erasmus Desiderio da Rotterdam, autor latino, 1463-1536.
- Erasto, medico tedesco, 1524-85.
- *Eratostene, astronomo d'Alessandria, -194.
- Ercilla-y-Cuniga, epico spagnuolo, 1523-1600.
- Eriberto da Cantù, arcivescovo di Milano, -1045.
- Ericcyra Francesco Saverio, storico portoghese, 1614-99.
- *Erinna, poetessa lirica greca, v. 612.
- Erizzo Sebastiano, letterato veneziano, 1523-85.
- Ermanno Contratto di Svevia, storico e ascetico, -1054.
- Ermia, filosofo platonico, i secolo.
- *Ermippo, poeta comico, v. 450.
- Ermogene da Tarso, retore greco, v. 140.
- *Ermogene di Caria, famoso architetto, vi secolo.
- Ermogene, eretico, ii secolo.
- Ermogene, giureconsulto, iv secolo.
- Ernesti, varj dotti tedeschi dal xv al xviii secolo.
- Ernst, dotto giureconsulto tedesco, 1605-1665.
- Erodiano, storico greco, iii secolo.
- *Erodoto d'Alicarnasso, *id.*, n. 484.
- *Erone detto il vecchio, matematico greco, n. 334.
- Erpenio Tommaso, grammatico olandese, 1584-1624.
- Errera Ferdinando, poeta spagnuolo, xvi secolo.
- Errera-Tordesillas Antonio, storico delle Indie, -1625.
- Erskine Tommaso, oratore inglese, 1750-1825.
- Escherby, autore svizzero, 1754-1815.
- *Eschilo, tragico greco, -477.
- *Eschine, filosofo ateniese, v. 595.
- *Eschine, oratore ateniese, 587-312.
- Escobar Antonio, casista spagnuolo, 1589-1669.
- Escoiquitz don Juan, ministro spagnuolo, 1762-1820.
- *Esculapio, padre della medicina, 1521-1243.
- *Esdra, sacerdote ebreo e storico, v secolo.
- Esichio d'Alessandria, filologo, v. 609.
- *Esiodo, poeta greco, v. 900.
- Esmenard, poeta francese, 1770-1811.
- *Esopo Clodio, commediante romano, v. 84.
- *Esopo frigio, favoleggiatore, v. 582.
- Espen (Bernardo van) da Lovanio, canoista, 1646-1728.
- Espence (Claudio d'), erudito dottore della Sorbona, 1511-71.
- Espinasse (madamigella de L'), autrice francese, 1723-74.
- Esprit, autore francese, 1611-78.
- Estio Guglielmo (van Est), teologo brabantone, 1512-1613.
- Etienne Carlo Guglielmo, publicista e autore drammatico francese, 1778-1845.
- Etoile (de L'), cronista, 1540-1611.
- *Eubulide, filosofo greco, iv secolo.
- *Eubulo, poeta comico ateniese, v. 374.
- *Euclide Alessandrino, matematico, v. 285.
- *Euclide di Megara, sofista, v. 390.
- Eudossia, poetessa, moglie di Teodosio il giovine, -460.
- *Eudossio da Gnido, geometra, v. 405.
- *Euforione, poeta greco, -220.
- *Euforione, pittore ateniese, iv secolo.
- Eugenio (principe di Savoia), generale, 1663-1756.
- Eugesippo, geografo, v. 1040.
- Eulero Leonardo, matematico da Basilea, 1707-83.
- *Eumenc, capitano lacedemone, v. 315.

- Eumenio, panegirista latino, -511.
 *Eumeto, poeta greco da Corinto, v. 741.
 *Eumolpo, trovatore o introduttore di riti sacri in Atene, i quali poi custodivansi da' suoi discendenti, detti Eumolpidi.
 Eunapio, medico e autor greco, iv secolo.
 Eunapio da Sardi, sofista e storico, v secolo.
 *Eupoli, poeta comico greco, v. 440.
 *Euripide da Salamina, poeta tragico greco, 480-407.
 Eusebio da Cesarea, ecclesiastico scrittore greco, -538.
 Eustachio Bartolomeo, medico e naturalista salernitano, -1574.
 Eustazio, romanziere greco, v. 500.
 Eustazio, vescovo di Tessalonica, -1160.
 Eustrale, commentatore greco, xii secolo.
 Eutiche, eresiarca, v secolo.
- Eutichio, medico e patriarca d'Alessandria, v. 940.
 *Euticrate, scultor greco, v. 500.
 Eutocio, matematico assiro, v. 540.
 Eutropio, storico latino, iv secolo.
 Evagrio lo Scolastico, storico greco, v. 536.
 *Evezero, filosofo, 510.
 Eveillon, teologo francese, 1572-1651.
 Evelio Giovanni, astronomo da Danzica, 1611-87.
 Evrart da Ratisbona, storico, v. 1506.
 Expilly Gio. Gius., autor francese, 1719-95.
 *Ezechiele, poeta tragico ebreo, v. 120.
 *Ezechiele, profeta maggiore, v. 590.
 Ezolino da Romano, tiranno di Padova, 1194-1259.
 Ezio, generale romano, -454.
 *Ezione, pittor greco, v. 332.
- F**
- Fabbre Guido, letterato francese, 1541-1616.
 Fabbri, teologo francese, 1607-88.
 Faber Samuele, autore tedesco, 1637-1716.
 Faber Ernesto, orientalista tedesco, 1743-1774.
 *Fabio Massimo, dittator romano, -204.
 *Fabio Pittore, primo storico romano, v. 216.
 Fabre d'Eglantine, autore francese, 1735-1794.
 Fabre d'Olivet, orientalista francese, 1767-1825.
 Fabretti Raffaello, antiquario d'Urbino, 1618-1701.
 Fabricio, entomologo tedesco, 1742-1807.
 Fabricio Giorgio, storico e poeta tedesco, 1516-71.
 Fabricio Giovanni Alberto, bibliografo tedesco, 1668-1736.
 Fabricy Gabriele, bibliografo francese, 1725-1800.
 Fabrini Giovanni, grammatico italiano, 1516-80.
 Fabroni Angelo, toscano, biografo, 1732-1805.
 Fabroni Giovanni di Firenze, naturalista e statista, 1732-1822.
 Fabrot Carlo Annibale, giureconsulto francese, 1580-1659.
 Facciolati Jacopo, filologo italiano, 1682-1766.
 Faerno Gabriele da Cremona, poeta latino del xvi secolo.
- Fagan, autor comico francese, 1702-55.
 Fagioli Giambattista, poeta comico fiorentino, 1660-1742.
 Fagon, medico francese, 1638-1719.
 Fahrenheit Gabriel Daniele, fisico tedesco, 1686-1736.
 Faille, storico francese, 1616-1714.
 Faini Diamanta, poetessa bresciana, -1770.
 Fairfax Tommaso, politico inglese, 1611-1671.
 Falbaire (Fenouillot de), autor drammatico francese, 1727-1800.
 Falcando Ugo, cronista siculo, v. 1175.
 Falconieri Ottavio, antiquario romano, xvii secolo.
 Falletti Girolamo, storico italiano, n. v. 1518-64.
 Falloppio Gabriele, medico italiano, 1523-1662.
 *Fannio, poeta latino, v. 40.
 Fanshaw Riccardo, diplomatico e poeta inglese, -1666.
 Fantin Desodoards, storico francese, 1738-1820.
 Fantoni Giovanni, detto Labindo, poeta italiano, 1733-1807.
 Fantuzzi Marco da Ravenna, erudito, 1740-1806.
 *Faraone, appellativo dei re sacerdoti di Egitto.
 Fardella Michelangelo, filosofo italiano, 1650-1718.
 Farel Guglielmo, calvinista francese, 1489-1565.

- Faria y Souza Manuele, storico e poeta castigliano, 1588-1647.
- Farinaccio Prospero, giureconsulto italiano, 1564-1618.
- Farinata degli Uberti, v. 1230.
- Farinelli (Carlo Broschi), musicista napoletano, 1705-82.
- Farmer, teologo inglese, 1714-87.
- Farnese, famiglia italiana, sollevata da Paolo III alla sovranità di Parma e Piacenza. Ebbe molti prodi: Pietro, generale dei Fiorentini, -1564; Pier Luigi, tiranno, -1547; Ottavio, generale di Carlo V, -1586; Alessandro, generale contro i Fiamminghi, -1592.
- Farquhar, autore drammatico inglese, 1678-1707.
- Fatio (de Duiller) da Basilea, geometra, 1753.
- Faucher, autor francese, 1529-92.
- Fauque (madama di Valchiusa), autrice francese, -1777.
- Fauriel Claudio, critico francese, 1772-1844.
- Faust Giovanni da Magonza, uno degli inventori della stampa, v. 1450.
- Fausto da Riez, dottore della Chiesa latina, v. 480.
- Favart Carlo, autore comico francese, 1710-1792.
- Favorino, filologo italiano, -1557.
- Favre o Fabro Antonio, giureconsulto savojardo, 1567-1624.
- Fawkes, poeta inglese, 1721-77.
- Faydit (l'abbate), autore francese, 1610-1709.
- Fayette (Madama di la), autrice francese, 1652-95.
- Fazio, storico latino, m. v. 1347.
- Febronio (Gio. Nicola de Hontheim), canonista tedesco, 1701-90.
- Fecht o Fezzio, teologo tedesco, 1636-1716.
- Federici Camillo da Garzasio, autore comico, 1751-1802.
- *Fedone d'Elea, filosofo greco, v. 570.
- Fedro, favoleggiatore latino, I secolo.
- *Fedro, filosofo greco, v. 588.
- Félibien Andrea, autore francese, 1619-93.
- Feller Francesco Saverio, gesuita, autor belgico, 1735-1802.
- Fénélon de la Motte, vescovo di Cambrai, 1651-1715.
- Fenton Eliseo, poeta inglese, -1730.
- Ferdinando da Cordova, erudito spagnuolo, 1420-80.
- Ferdussi, poeta persiano, 916-1020.
- *Ferecide da Siro, filosofo greco, v. 560.
- *Ferecide, storico greco, v secolo.
- *Ferecrate, poeta comico ateniese, v. 400.
- Ferguson Adamo, scrittore scozzese, 1724-1801.
- Ferguson Giacomo, astronomo scozzese, 1710-76.
- Fermat, giureconsulto francese, 1650-90.
- Fermat Pietro da Tolosa, matematico, 1595-1665.
- Fernel Giovanni, medico francese, 1497-1558.
- Ferrari Bartolomeo, milanese, fondatore dei Barnabiti, -1544.
- Ferrari Gaudenzio, pittore piemontese, 1484-1550.
- Ferrari Guido, gesuita, storico latino, 1717-1791.
- Ferrari Ottavio, antiquario italiano, 1607-1682.
- Ferrariis (De), giureconsulto pavese, v. 1345.
- Ferraris, lessicografo canonista italiano, XVII secolo.
- Ferreira, poeta portoghese, 1528-69.
- Ferreras, storico spagnuolo, 1652-1735.
- Ferretto, storico italiano, XII secolo.
- Ferretti, antiquario italiano, 1659-82.
- Ferrier Armando, poeta francese, 1652-1721.
- Ferrière Claudio, giureconsulto francese, 1659-1715.
- Ferrucci Francesco, patriota fiorentino, -1539.
- Feuerbach Luigi Andrea, razionalista tedesco, 1804-55.
- Feuerbach Paolo, criminalista tedesco, 1775-1855.
- Feuillè, botanico ed astronomo francese, 1660-1752.
- Feuquières, scrittore diplomatico francese, -1640.
- Fèvre (Giovanni d'Étables, detto Le), teologo francese, 1455-1537.
- Fèvre (Tanneguy Le), dotto francese, 1615-1672.
- Fevret di Fontette, magistrato e letterato francese, 1701-72.
- Feyoo Montenegro Benedetto, critico spagnuolo, 1701-64.
- Fiamma Galvano, storico milanese, 1285-1544.
- Fibonacci Leonardo da Pisa, matematico, 1202.
- Fichard, giureconsulto francese, 1512-81.
- Fichte Gian Teofilo, filosofo tedesco, 1762-1814.

- Ficino Marsilio, filosofo platonico fiorentino, 1433-99.
- Ficoroni Francesco, antiquario italiano, 1664-1747.
- *Fidia, scultore ateniese, v secolo.
- Fielding Enrico, romanziere inglese, 1707-1754.
- Filangeri Gaetano, leggista napoletano, 1752-87.
- Filefo Francesco, grammatico italiano, 1598-1481.
- Filemone, filologo greco, vi secolo.
- *Filemone, poeta comico greco, v. 346.
- *Fileterio, *id.*, v. 380.
- Filicaja Vincenzo, lirico fiorentino, 1642-1707.
- *Filillio, poeta comico, v. 430.
- *Filippide, poeta comico ateniese, 510.
- Filippone Herveng, teologo francese, -1172.
- *Filsto, storico greco, v secolo.
- *Filstone, poeta comico da Nicea, v. 45.
- Filleau de la Chaise, autore francese, 1650-1695.
- Filleul, poeta francese, n. 1530.
- Fillips Giovanni, poeta inglese, 1676-1708.
- *Filoclete, poeta comico, v. 434.
- *Filolao, filosofo da Crotone, 584.
- Filone Alessandrino, autore ebreo del I secolo.
- *Filone Bisantino, architetto greco, v. 500.
- Filone da Biblo, storico, v. 184.
- *Filonide, poeta ateniese, v. 427.
- *Filopemene, capitano acheo, -190.
- Filopono, filologo greco, vii secolo.
- Filoseno, *id.*, v. 525.
- *Filoseno, poeta ditirambico, v. 382.
- Filostorgio, storico ecclesiastico di Cappadocia, iv secolo.
- *Filostrato, retore ateniese, iii secolo.
- Fineo Oronzio, matematico francese, 1494-1553.
- Finiguerra Maso, orefice fiorentino, 1452.
- Fioravanti Valentino, romano, compositore di musica, 1764-1837.
- Firenzuola Agnolo, letterato italiano, 1495-1548.
- Firmico Materno, autor latino, iv secolo.
- Fischer, filologi tedeschi dal xvii al xix sec.
- Flacé, ecclesiastico e letterato francese, 1550-85.
- Flacius (Mattia Ilirico Francowitz), direttore delle *Centurie di Magdeburgo*, 1521-1575.
- Flammel Nicola di Pontoise, alchimista, 1400.
- Flaminio Antonio da Verona, poeta latino, 1464-1536.
- Flamsteed Giovanni, astronomo inglese, 1646-1719.
- Flassans, poeta provenzale, xiv secolo.
- Flavigny, letterato francese, 1740-1808.
- Flechier Spirito, predicatore francese, 1632-1710.
- Fleetwood, letterato inglese, v. 1695.
- Flegone Tralliano, autor greco, ii secolo.
- Fleischer, naturalista tedesco, 1537-95.
- Fletcher Giovanni, poeta inglese, 1586-1627.
- Fleury Andrea Ercole, cardinale e ministro francese, 1655-1743.
- Fleury Claudio, scrittore francese di Storia ecclesiastica, 1640-1725.
- Flodoart o Frodoart, cronista francese, 894-966.
- Florez, dotto spagnuolo, 1701-75.
- Florian G. P., letterato francese, 1755-94.
- Florida Bianca, ministro spagnuolo, 1730-1808.
- Florio, autore inglese, 1540-1625.
- Floro (Anneo), storico latino, ii secolo.
- Fludd (de Fluctibus), medico e filosofo inglese, 1554-1657.
- *Focilide da Mileto, poeta morale, v. 547.
- *Focione, capitano e politico ateniese, -518.
- Foglietta Uberto, storico genovese, 1518-1581.
- Foix (Gastone di), capitano francese, 1489-1512.
- Folard Giovanni, ingegnere francese, 1669-1752.
- Folengo Teofilo (Merlin Coccai) da Mantova, poeta maccheronico, 1487-1544.
- Folques, antiquario e matematico inglese, 1690-1754.
- Foncemagne (Stefano di), storico francese, 1694-1779.
- Fontaine, critico inglese, -1753.
- Fontaine (Giovanni de La), favolista francese, 1621-95.
- Fontainelle (Dubois), autore francese, 1737-1812.
- Fontana Domenico, architetto italiano, 1543-1607.
- Fontanes Marcellino, poeta e letterato francese, 1751-1821.
- Fontanini Giusto, antiquario italiano, 1666-1756.
- Fonte Moderata (Modesta Pozzi), poetessa veneziana, 1555-92.
- Fontenay (di Bonafous), letterato francese, 1737-1806.
- Fontenelle (Le Bovier de) da Rouen, autore francese, 1657-1757.
- Fontius (Fonti), dotto fiorentino, 1445-1515.

- Foote Samuele, autor comico inglese, -1777.
 Forbes, giureconsulto scozzese, 1688-1747.
 Force (madamigella de La), poetessa e romanziere francese, -1724.
 Forcellini Egidio, dotto padovano, 1688-1768.
 Foresti Jacopo Filippo, storico italiano, 1454-1520.
 *Formione, capitano ateniese, v secolo.
 Forster Giovanni, naturalista, 1729-98.
 Forster, grammatico tedesco, 1495-1536.
 Forster, teologo e filosofo inglese, 1717-57.
 Forstner, giureconsulto tedesco, 1598-1667.
 Fortia d'Urban, erudito francese, 1756-1843.
 Fortiguerra Nicolò (Nicolò Carteromaco), poeta italiano, 1674-1733.
 Fortis Alberto, naturalista e antiquario padovano, 1741-1805.
 Fortunato (Venanzio) da Treviso, poeta cristiano latino, v. 606.
 Foscarini Egidio, bolognese, prelado e scrittore, 1512-64.
 Foscari, famiglia illustre nella storia veneta. Francesco fu doge, 1425-57.
 Foscari Marco, veneziano, scrittore e doge, 1693-1765.
 Foscari Michele, storico veneziano, 1652-1692.
 Foscolo Ugo, poeta italiano, 1776-1827.
 Foster Giacomo, inglese, teologo dissidente, 1697-1755.
 Fotino, eresiarca greco, -576.
 Foucault, antiquario francese, 1645-1721.
 Fouché Giuseppe, ministro di Napoleone, 1753-1820.
 Foucher Paolo, autor francese, 1704-78.
 Fougereux, dotto francese, 1732-98.
 Fouquet (madama), empirica, xvii secolo.
 Fouquet Nicolò, ministro francese, 1615-1680.
 Fourcroy (Antonio di), chimico parigino, 1755-1809.
 Fourier Carlo, capo dei Fourieristi, 1772-1857.
 Fourmont Stefano, orientalista parigino, 1683-1745.
 Fowler, teologo inglese, 1614-76.
 Fox Carlo, ministro inglese, 1748-1806.
 Fox Giorgio, fondatore della setta dei Quakeri, 1624-90.
 Fozio, patriarca di Costantinopoli, autore dello scisma orientale, e compilatore di una Biblioteca, -886.
 Fracastoro Girolamo di Verona, medico e poeta latino, 1485-1555.
 Frachetta Girolamo, pubblicista italiano, 1560-1620.
 Francesco d'Assisi (san), 1182-1226.
 Francesco di Paola (san), calabrese, fondatore de' Minimi, 1416-1507.
 Francesco di Sales (san), vescovo d'Annecy, ascetico, 1567-1622.
 Francesco Saverio (san), spagnuolo, apostolo delle Indie, 1506-52.
 Franckenstein, storico tedesco, 1643-97.
 Franco Nicolò da Benevento, emulo dell'Arretino, 1505-69.
 François (don Giovanni), dotto benedettino francese, 1722-91.
 Frangipani, famiglia romana, illustre nei secoli xii, xiii, xiv.
 Frank Giovanni Pietro, medico tedesco, 1745-1821.
 Franklin Beniamino, fisico americano di Boston, 1706-90.
 Franz Giuseppe, medico tedesco, 1771-1842.
 Franzio, teologo francese, 1564-1628.
 Frauenlob, trovatore tedesco, -1217.
 Frayssinous Dionigi, francese, vescovo di Ermopoli, apologista, 1765-1842.
 Fredegario lo Scolastico, storico borgognone, vii secolo.
 Fregoso Federico, cardinale e poeta genovese, -1541.
 Fregoso Paolo, cardinale e scrittore, -1498.
 Freund Giovanni, medico inglese, n. 1675.
 Freinsheim Giovanni, erudito tedesco, 1608-60.
 Freret Nicolò, storico e critico parigino, 1688-1749.
 Freron Elia, critico francese, 1719-76.
 Fresnaye (Vanquelin de La), poeta francese, 1556-1606.
 *Frine da Mitilene, cortigiana, iv secolo.
 *Frinico, poeta tragico ateniese, v. 512.
 Frisi Paolo da Monza, matematico e fisico, 1728-84.
 Froben Giovanni, tipografo tedesco, -1527.
 Frobisher Martino, navigatore inglese, xvi secolo.
 Frodoardo da Reims, cronista, v. 910.
 Froidmond, dotto teologo belgico, 1587-1655.
 Froissard da Valenciennes, cronista, 1333-1402.
 Frölich Erasmo, antiquario tedesco, 1700-1758.
 Frontino, autor latino, 45-106.
 Frontone Marco Cornelio, oratore latino, v. 460.
 Frugoni Carlo, genovese, poeta, 1692-1768.

- Fuga Ferdinando di Firenze, architetto, 1699-1782.
- Fugger, famiglia di negozianti d'Augusta protettori de' letterati. Ulderico, 1528-84.
- Fulgenzio (san) da Lepti, 463-533.
- Fuller, ecclesiastico e letterato inglese, 1608-61.
- Fulton Roberto, meccanico americano, 1767-1813.
- Fumagalli Angelo, erudito milanese, 1728-1804.
- Funcio o Funk, erudito tedesco, 1695-1777.
- Füssli Enrico di Zurigo, pittore, 1758-1825.
- Füssli Giovanni Corrado di Wezlar, storico della riforma, 1704-75.

G

- Gabriele Sionita, maronita orientalista, xvi secolo.
- Gaddi Gaddo, pittore, 1259-1512; Taddeo, 1300-1552; Angelo, 1524-87.
- Gaetano Tiene (san), italiano, 1480, fondatore dei Teatini.
- Gaetano Tommaso Da Vio, cardinale napoletano, 1469-1534.
- Gaffarel, teologo francese, 1601-81.
- Gagliardi Paolo, bresciano, dotto ecclesiastico, 1695-1742.
- Gagliardo Achille, padovano, dotto gesuita, 1657-1707.
- Gagliuffi Faustino, raguseo, poeta latino, -1834.
- Gagnier, orientalista francese, 1670-1740.
- Gaillard, lessicografo francese, 1654-95.
- Gajo, giureconsulto, v. 161.
- Galanti Giuseppe Maria, letterato napoletano, 1743-1806.
- Galeo Claudio, medico da Pergamo, 131-200.
- Galeotti Alberto, giureconsulto di Parma, -1285.
- Galeotti Marzio, filosofo di Narni, -1494.
- Galerone Antonio, grammatico e traduttore piemontese, secolo xviii.
- Galesini Pietro di Ancona, storico, 1520-90.
- Galetti Giorgio Augusto, storico tedesco, 1750-1806.
- Galiani Ferdinando, economista napoletano, 1728-87.
- Galileo Galilei da Pisa, astronomo, 1564-1642.
- Gall Francesco, fisiologo da Baden, 1758-1828.
- Gallaud Antonlo, orientalista di Picardia, 1646-1715.
- Galliecioli Giambattista, orientalista e storico veneziano, 1733-1806.
- *Gallo Cajo, poeta elegiaco latino, 66-26.
- Gallonio Antonio, dotto oratoriano di Roma, 1617.
- Galluzzi Riguccio di Volterra, storico, 1753-1801.
- Galuppi Pasquale, filosofo calabrese, 1770-1846.
- Galvani Luigi, fisico bolognese, 1757-98.
- Gama (Vasco de), ammiraglio portoghese, -1524.
- Gambara Veronica da Brescia, poetessa, 1483-1518.
- Ganilh Carlo, economista francese, 1758-1856.
- Gans Eduardo, pubblicista di Berlino, 1798-1839.
- Garasse Francesco, gesuita francese, 1585-1651.
- Garat Pietro, musico francese, 1764-1825.
- Garay Gio., poeta ungherese, 1812-53.
- Garcilasso de La Vega, poeta spagnuolo, 1505-56.
- Gardin-Dumesnil Giambattista, 1720-1802.
- Garnier, poeta tragico francese, 1543-1604.
- Garnier, storiografo di Francia, 1729-1805.
- Garofolo (Benvenuto Tisio), pittor ferrarese, 1481-1559.
- Garrick Davide, attore drammatico inglese, 1716-78.
- Garth Samuele, poeta e medico inglese, 1718.
- Garve, filosofo tedesco, 1742-98.
- Garzoni Giovanni, scrittore italiano, 1549-1589.
- Garzoni Pietro, storiografo veneto, 1652-1719.
- Gassendi Pietro, filosofo francese, 1592-1655.
- Gaston (M. di) da Rodez, poeta francese, 1767-1808.
- Gattinara (Mercurino Arborio di), piemontese, cancelliere di Carlo V, -1530.
- Gaubil Antonio, erudito francese, 1689-1759.
- Gauchat Gabriele, teologo apologista francese, 1709-79.

- Gaudenzi Pellegrino, poeta e letterato italiano, 1749-84.
 Gaurico Luca, astrologo napoletano, 1476-1558.
 Gauss Carlo Federico, matematico di Brunswick, 1777-1855.
 Gay Giovanni, poeta inglese, 1688-1743.
 Gay-Lussac Nicola, chimico francese, 1778-1850.
 Gaza Teodoro, erudito greco, -1478.
 Gazet Gazeo, storico ecclesiastico francese, 1554-1612.
 Gelasio da Cizico, storico ecclesiastico greco, v. 480.
 Geldenhaur Gerardo, storico olandese, 1542.
 Geleo Claudio lorenese, pittore, -1678.
 Gellert C., letterato tedesco, 1715-69.
 Gelli Giambattista, scrittore fiorentino, 1498-1563.
 Gemelli Carreri, viaggiatore napoletano, 1631.
 Gemistio Pletone, filologo grecista, v. 1480.
 Genibrardo Gilberto, benedettino francese, 1537-97.
 Genesio, storico del Basso Impero, x secolo.
 Genlis (madama di), autrice francese, 1746-1850.
 Gennari Giuseppe, erudito padovano, 1721-1800.
 Gennaro Giuseppe Aurelio, giureconsulto napoletano, -1761.
 Genovesi Antonio, filosofo italiano, 1712-1769.
 Genson o Jenson Nicola, tipografo, -1498.
 Gentile Alberico, giureconsulto italiano, 1531-1611.
 Gentile da Fabriano, pittore sotto papa Martino V.
 Gentile Giovanni Valentino di Cosenza, antitrinitario, -1566.
 Genzio, orientalista tedesco, 1618-87.
 Geoffrin (madama), colta parigina, 1699-1777.
 Geoffroy Giuliano di Rennes, critico francese, 1745-1814.
 Geoffroy Saint-Hilaire Stefano, zoologo francese, 1772-1844.
 Geoffroy Stefano Francesco, medico parigino, 1672-1731.
 Gerando (Giuseppe Maria De), filosofo lioneso, 1772-1842.
 Gerberon Gabriele, dotto benedettino, 1628-1711.
 Gerbier Pietro, avvocato di Rennes, 1725-1788.
 Gerbillon Giovan Francesco, geometra francese, 1654-1707.
 Gerdil Sigismondo, savojardo, cardinale e filosofo, 1718-1802.
 *Geremia, profeta maggiore, v. 620.
 *Germanico Cesare, generale romano, 17 av. C., 19 d. C.
 Germano (san) di Autun, vescovo di Parigi, 496-576.
 Gersen, monaco da Cavaglià in Piemonte, v. 1237, supposto autore dell'*Imitazione di Cristo*, che i più attribuiscono a Gerson (Giovanni Charlier di), cancelliere dell'università di Parigi, 1565-1429.
 Gesenio, orientalista tedesco, 1786-1842.
 Gessner Corrado da Zurigo, naturalista, 1516-65.
 Gessner Giovanni, erudito tedesco, 1691-1761.
 Gessner Salomone da Zurigo, poeta, 1750-1788.
 Gherardo da Cremona, astrologo, 1114-87.
 Ghezzi Francesco, gesuita italiano, 1683-1766.
 Ghilini Girolamo, letterato italiano, 1589-1670.
 Ghirlandajo (Domenico Corradi, il), pittore fiorentino, 1431-95.
 Giacomelli, letterato italiano, 1695-1774.
 Giamblico, filosofo platonico, iv secolo.
 Giambullari Pier Francesco, letterato fiorentino, 1495-1564.
 Gianni Francesco, improvvisatore romano, 1760-1825.
 Giannone Pietro, storico napoletano, 1677-1758.
 Gianotti Donato, pubblicista italiano, 1494-1563.
 Giansenio Cornelio, vescovo di Gand, biblicista, 1510-76.
 Giansenio Cornelio di Lovanio, vescovo d'Ypri, 1585-1638.
 *Giasone, capo degli Argonauti, v. 1292.
 Gibbon Edoardo, storico inglese, 1757-94.
 Gibelin Spirito, antiquario francese, n. 1759.
 Gibert Baldassare, erudito francese, n. 1662.
 Giberti, dotto vescovo italiano, 1495-1545.
 Gigli Girol., letterato italiano, 1660-1722.
 Gilbert Nicola, poeta satirico francese, 1751-80.
 Gilberto da Montreuil, trovatore, xiii sec.
 Gildas da Dumbrittou, autor latino, 494-570.
 Gilles, viaggiatore francese, 1490-1555.
 Gillies, storico inglese, v. 1786.
 Ginguencé Paolo, letterato francese, 1748-1815.

- Gioachino, abate calabrese, fatidico, n. 1150.
- Gioberti Vincenzo, filosofo torinese, 1801-1852.
- Giocondo (frà), veronese, dotto e architetto, -1530.
- *Gioele, profeta, v. 800.
- Gioja Flavio d'Amalfi, scopritore della bussola, secolo xi.
- Gioja Melchiorre, piacentino, statistico, 1767-1829.
- Giolito de' Ferrari da Trino, tipografo-librajo a Venezia, xvi secolo.
- *Giona, profeta, v. 800.
- Giordani Pietro di Parma, letterato, 1774-1848.
- Giorgi Domenico, dotto italiano, -1747.
- Giorgio da Pisidia, poeta greco, v. 630.
- Giorgio da Trebisonda, autor latino, 1397-1486.
- Giorgio, frate greco, storico, 1020.
- Giorgio il Sincello, cronologo, v. 820.
- Giorgione, pittore trevigiano, 1477-1511.
- Giornandes, storico dei Goti, -552.
- Gioseffo Flavio, storico ebreo, 57-95.
- Giotto, pittore fiorentino, 1265-1336.
- Giovanna d'Arco, eroina francese, 1410-31.
- Giovanni da Bielaro, cronista latino, v. 590.
- Giovanni da Capua, traduttore, xii secolo.
- Giovanni Damasceno (san), dottore della Chiesa, 676-754.
- Giovanni da Meung, poeta, v. 1364.
- Giovanni da Milano, medico poeta, v. 1401.
- Giovanni da Novogorod, storico, v. 1250.
- Giovanni da Ravenna, erudito italiano, v. 1582.
- Giovanni d'Arras, romanziero, xv secolo.
- Giovanni da Salisbury, cronista, xii secolo.
- Giovanni da Siviglia, autore spagnuolo, xii secolo.
- Giovanni da Troyes, storico francese, xv secolo.
- Giovanni di Matha (san), fondatore de' Trinitarj, 1161-1215.
- Giovanni (De), giureconsulto siciliano, 1699-1755.
- Giovanni (san) di Dio, portoghese, fondatore dei Fate-bene-fratelli, 1495-1550.
- Giovenale da Carlenas, autore francese, 1669-1760.
- Giovenale Decio Giunio, satirico latino, 42-124.
- Giovenale degli Orsini, biografo, v. 1474.
- Giovio Benedetto, storico di Como, 1471-1544.
- Giovio Paolo, vescovo di Nocera, storico, 1483-1552.
- Giraldi Giambattista, letterato italiano, 1504-73.
- Giraldi Lilio Gregorio, erudito e poeta italiano, 1479-1552.
- Girardo Cambrense (Barry), autore, xii sec.
- Girard da Villetthierry, autore ascetico francese, -1709.
- Girard (l'abbate), grammatico francese, 1677-1748.
- Girard (il padre Gregorio), istitutore svizzero, 1765-1850.
- Girardon Francesco, scultore francese, 1650-1715.
- Giraud Giovanni, conte romano, comedio-grafo, 1776-1834.
- Girodet Luigi, pittore francese, 1767-1824.
- Girolamo da Praga, eretico, -1416.
- Girolamo (san), Padre della Chiesa, 340-420.
- Girolamo Emiliani (san), fondatore dei Chericì somaschi, -1357.
- Giuda Hakkadosch, dotto rabbino, ii sec.
- Giuda Leone, dotto protestante di Zurigo, -1542.
- Giulini Giorgio, erudito milanese, 1714-80.
- Giulio Africano, autor latino, v. 240.
- Giulio Romano, pittore, 1492-1546.
- Giusti Giuseppe, poeta satirico fiorentino, 1809-50.
- Giustiniani, famiglia veneta, di cui molti prelati e magistrati, e il doge Marcantonio, -1688.
- Giustiniani, grammatico, v. 1556.
- Giustiniani, orientalista genovese, 1470-1531.
- Giustiniani (san) Lorenzo, ascetico veneziano, -1465.
- Giustiniani, vescovo d'Ajaccio, 1568-1627.
- Giustiniano, imperatore e legislatore del Basso Impero, 483-565.
- Giustino (san) martire, filosofo e dottor della Chiesa, ii secolo.
- Giustino, storico latino, v. 158.
- Glaber Rodolfo, storico francese, xi secolo.
- Glanvil Giuseppe, giureconsulto inglese, -1661.
- *Glaucò, filosofo ateniese, v. 586.
- Gleichen (Francesco di), naturalista da Bareuth, 1717-83.
- Gleim Giovanni, poeta tedesco, 1719-1805.
- Glica, storico greco, xii secolo.
- Glover Ricardo, poeta inglese, 1712-85.
- Gluck Cristoforo, musico tedesco, 1712-87.
- Gmelin Giovanni, botanico tedesco, 1709-1755.
- Goar, erudito domenicano francese, 1601-1655.

- Godeau, prelado e letterato francese; 1605-1672.
- Godescard, erudito ecclesiastico francese, 1728-1800.
- Godinot da Reims, teologo francese, 1661-1749.
- Godwin Tommaso, storico inglese, v. 1603.
- Goeree, erudito librajo olandese, 1635-1711.
- Goertz Enrico, politico svedese, -1719.
- Goesio (Goes), filosofo olandese, 1611-86.
- Goetz Damiano, storiografo portoghese, 1501-60.
- Goffredo da Viterbo, cronista, v. 1180.
- Goffredo di Buglione, crociato, -1100.
- Goffredo Dionigi, giureconsulto parigino, 1549-1622.
- Goguet Antonio, erudito parigino, 1716-1738.
- Goldast Melchiorre, giureconsulto svizzero, -1655.
- Goldman Nicola, matematico tedesco, 1623-1665.
- Goldoni Carlo, poeta comico veneziano, 1707-93.
- Goldsmith Oliviero, autore inglese, 1728-1764.
- Golio, erudito olandese, 1599-1667.
- Goltzio da Venloo, erudito, 1526-1583.
- Gomar Francesco, teologo fiammingo caposetta, 1565-1641.
- Gomberville Marino le Roy, *id.*, 1600-47.
- Gomez Alvaro da Toledo, poeta latino, 1488-1558.
- Gongora y Argote, poeta spagnolo, 1561-1627.
- Gonsalvo da Cordova, capitano spagnolo, 1445-1515.
- Gonzaga, famiglia italiana, dominatrice di Mantova, che die' molti illustri, fra cui san Luigi, -1591.
- Goodwin, teologo inglese, 1595-1665.
- Gordon, letterato e pubblicista irlandese, -1750.
- Gore, autor inglese, 1631-84.
- *Gorgia Leontino, sofista siciliano, v. 354.
- Gori Antonfrancesco, erudito italiano, 1691-1757.
- Gorleo Abramo, erudito fiammingo, 1549-1609.
- Görres Giuseppe, scrittore tedesco, 1776-1848.
- Goselini Giuliano da Roma, storico, 1525-1587.
- Gosselin, erudito francese, 1518-1604.
- Gosselin Carlo Roberto, letterato francese, -1820.
- Goethe Wolfgang di Francoforte, poeta tedesco, 1749-1832.
- Gotti Vincenzo, dotto cardinale apologista, -1742.
- Gottleber, erudito critico tedesco, 1755-85.
- Gottsched da Königsberg, poeta e grammatico, 1700-66.
- Goudelin, poeta guascone, 1579-1649.
- Goujet, bibliografo francese, 1697-1767.
- Goujon Giovanni, scultore francese, -1572.
- Goulart, autor protestante francese, 1545-1628.
- Goulu, grecista francese, 1550-1601.
- Gourdan, autore ascetico francese, 1616-1729.
- Goussainville, erudito francese, -1683.
- Goutières, antiquario e giureconsulto francese, -1638.
- Gouye, matematico francese, 1650-1725.
- Govea, giureconsulto portoghese, 1505-65.
- Gozzi Carlo veneziano, drammatico, 1722-1806.
- Gozzi Gaspare veneziano, poeta e prosatore, 1713-86.
- Grabe Gian Ernesto, teologo prussiano, 1627-86.
- *Gracco Cajo, tribuno romano, 154-125.
- *Gracco Tiberio, *id.*, 169-133.
- Graco, autor fiammingo, 1482-1558.
- Graffigny (madama) da Nancy, autrice francese, 1694-1758.
- Grain d'Orge, benedettino francese, 1760-1805.
- Gramaye, storiografo olandese, -1655.
- Granada, predicatore spagnolo, 1505-88.
- Grancolas Giovanni, erudito teologo francese, -1752.
- Grandet, biografo francese, 1646-1724.
- Grandier Urbano, curato di Loudon, condannato per stregonia il 1634.
- Grandval, poeta ed attore francese, 1676-1753.
- Granelli Giovanni, gesuita genovese, predicatore, -1770.
- Granger, medico e poeta scozzese, 1723-1767.
- Granucci Nicola, novelliere italiano, n. 1550.
- Grasset Giacomo, autor francese, 1757-1810.
- Grassetti, agiografo italiano, 1577-1637.
- Grassi Giuseppe, filologo torinese, -1831.
- Gratarola Guglielmo, medico bergamasco, -1568.
- Gravesande Guglielmo, matematico olandese, 1688-1742.
- Graville, autor francese. 1727-64.

- Gravina Gian Vincenzo, giureconsulto italiano, 1614-1718.
- Gravio (Greaves), orientalista inglese, 1602-1632.
- Gray Tommaso, poeta inglese, 1716-71.
- Graziani Anton Maria, prelado e letterato italiano, 1537-1611.
- Graziani Girolamo, poeta italiano, 1604-1673.
- Graziano Baldassare, dotto gesuita spagnuolo, -1638.
- Graziano di Chiusi, giureconsulto italiano, v. 1160.
- Grazio Falisco, poeta latino, v. 15.
- Grazioli Pietro, bolognese, barnabita erudito, 1700-35.
- Grazzini Anton Francesco (il Lasca), poeta italiano, 1503-85.
- Grécourt Giambattista, poeta francese, 1684-1743.
- Grégoire Enrico, scrittore francese, 1730-1831.
- Gregora Niceforo, storico greco, 1293-1539.
- Gregorio da Tours, storico francese, 544-593.
- Gregorio Magno (san), dotto papa, 530-604.
- Gregorio Nazianzeno (san), dottor della Chiesa, 328-389.
- Gregory, teologo inglese, xvi secolo.
- Gresset Giambattista, poeta francese, 1709-1777.
- Gretry Andrea da Liegi, compositore di musica, 1741-1813.
- Greuze, pittore francese, 1726-1803.
- Grevio, erudito olandese, -1520.
- Grevio Gian Giorgio, critico sassone, 1632-1705.
- Gribaldi Matteo, giureconsulto di Chieri apostata, -1564.
- Gribner, giureconsulto tedesco, 1682-1734.
- Grierson, erudito irlandese, 1706-33.
- Griffet Enrico, gesuita erudito francese, 1698-1771.
- Griffo Sebastiano, svevo, tipografo a Lione, 1495-1556.
- Grignon, metallurgo e antiquario francese, -1783.
- Grijalva Giovanni, spagnuolo scopritor del Messico nel 1518.
- Grillenzoni Giovanni, erudito modenese, 1521-31.
- Grimaldi, famiglia genovese guelfa.
- Grimani, famiglia veneta, da cui i dogi Antonio -1523, e Marino -1606.
- Grimarest, autore francese, -1720.
- Grimm Federico tedesco, enciclopedista, 1723-1807.
- Grimm Giacomo, n. 1785.
- Grimm Guglielmo, filologo tedesco, 1786-1839.
- Gringore Pietro, poeta francese, 1480-1547.
- Grisologo (san Pier), dottore della Chiesa latina, v. 430.
- Grisolora, dotto greco, -1415.
- Grisostomo (san Giovanni) d'Antiochia, dottore della Chiesa, 344-407.
- Grobendougue, gesuita fiammingo, 1600-1672.
- Grognier, agronomo ed ippiatro lionese, -1854.
- Gronovio Gian Federico, critico tedesco, 1611-71, e Jacopo, 1645-1716.
- Gropper Giovanni, teologo tedesco, 1693-1738.
- Gros Antonio, pittor francese, 1747-1833.
- Grosley Pietro, autor francese, 1718-83.
- Grossi Tommaso, letterato milanese, 1791-1833.
- Grotto Luigi (Cieco d'Adria), poeta e idraulico, 1541-83.
- Grouchy o Gruchio, erudito francese, -1572.
- Grouvelle, autor francese, 1738-1806.
- Grozio, giureconsulto olandese, 1597-1662.
- Grozio Ugo, erudito olandese da Delft, 1583-1645.
- Grudio (Klaus Everts), giureconsulto olandese, 1442-1532.
- Gruner, teologo tedesco, 1723-78.
- Gruter Giovanni, filologo fiammingo, 1560-1627.
- Grynæus Simone, teologo tedesco, 1493-1541.
- Gryph, erudito tedesco, 1649-1706.
- Gryphe Andrea, autore drammatico tedesco, 1616-64.
- Gua da Malves, matematico francese, 1712-1786.
- Guadagni Leopoldo di Firenze, giureconsulto, 1703-83.
- Guadagnini Giambattista bresciano, prete controversista, 1722-1806.
- Guadagnoli Antonio di Arezzo, poeta bernesco, 1798-1858.
- Guadagnolo Filippo, erudito ecclesiastico italiano, 1596-1655.
- Gualberto (san Giovanni) fiorentino, fondatore dei Vallombrosani, -1075.
- Gualdo Priorato Galeazzo, storico italiano, 1606-78.
- Gualther da Chatillon, poeta da Lilla, xii secolo.
- Guarini Camillo di Modena, architetto, 1624-83.
- Guarini Giambattista da Ferrara, 1537-1612.

- Guarini Guarino, dotto veronese, 1570-1460.
- Guarnacci monsignor Mario di Volterra, erudito, 1701-85.
- Guasco da Piguerol, autore francese, 1712-1781.
- Guazzo, poeta e storico italiano, -1556.
- Guéné Antonio, dotto abbate francese, 1717-1803.
- Guénebaud, antiquario e medico francese, -1650.
- Guercino (Francesco Barbieri, il), pittore italiano, 1597-1666.
- Guerick Ottone, meccanico prussiano, 1602-86.
- Gueudeville, autore e traduttore francese, 1650-1720.
- Guevara, poeta comico spagnuolo, 1574-1646.
- Guglielmini Domenico, matematico da Bologna, 1635-1710.
- Guglielmo Apulo, storico, XII secolo.
- Guglielmo da Jumiege, storico normanno, XI secolo.
- Guglielmo da Lorris, trovatore, v. 1265.
- Guglielmo da Nangis, cronista francese, -1502.
- Guglielmo da Tiro, storico delle Crociate, v. 1180.
- Guglielmo il Brctone, storico francese, v. 1180.
- Guglielmo il Piccolo, storico inglese, 1136-1215.
- Guibert Giacomo, maresciallo e scrittore francese, 1745-90.
- Guicciardini Francesco, storico da Firenze, 1482-1540.
- Guichard di Savoja, storiografo, -1607.
- Guichenon Samuele, storico francese, 1607-64.
- Guidi Carlo Alessandro, lirico pavese, 1650-1712.
- Guidiccioni Giovanni di Viareggio, scrittore e diplomatico, 1500-41.
- Guido d'Arezzo, inventore delle note musicali, -1028.
- Guido delle Colonne, storico, v. 1516.
- Guido, pittore italiano da Bologna, 1575-1642.
- Guignes (Giuseppe De), orientalista francese, 1721-1800.
- Guilbert Carlo, autore drammatico francese, 1775-1844.
- Guillard, poeta drammatico francese, 1752-1814.
- Guillemain, autore francese, 1750-99.
- Guilleville, poeta francese, 1290-1560.
- Guillon Nicola di Parigi, vescovo letterato, 1760-1847.
- Guillotini, medico francese, inventore della ghigliottina, 1758-1814.
- Gui-pape, giureconsulto francese, -1476.
- Guiraudet, autor francese, 1754-1804.
- Guittone d'Arezzo, poeta italiano, -1294.
- Guldenstaed, viaggiatore russo, 1745-80.
- Gundling, storico tedesco, 1673-1731.
- Gunter Edmondo, matematico inglese, 1581-1626.
- Gunther, poeta tedesco, 1695-1725.
- Guntz, anatomista sassone, 1714-54.
- Guthrie Guglielmo, geografo scozzese, 1708-70.
- Guttemberg da Magonza, uno degli inventori della stampa, 1400-68.
- Guyand di Berville, autore francese, 1697-1770.
- Guyet Francesco d'Angers, filologo e poeta latino, 1575-1655.
- Guymon de La Touche, poeta francese, 1725-60.
- Guyon (madama) da Montargis, quietista, 1648-1717.
- Guyton-Morveau Bernardo da Dijon, chimico, 1757-1816.

II

- Haas Matteo, geografo tedesco, 1684-1742.
- Habert da Cerisy, dotto francese, 1610-53.
- Habert Luigi, teologo francese, -1718.
- Habert Susanna, erudita francese, -1655.
- Hachette Giovanna da Beauvais, eroina, v. 1472.
- Hackspar, orientalista e teologo luterano, 1607-59.
- Haen (Antonio de), medico olandese, -1776.
- Haendel G., musicista tedesco, 1684-1759.
- Hafiz, poeta persiano da Chiraz, -1389.
- Hagedorn (Federico di), poeta tedesco, 1708-54.
- Hagenbuch, teologo e antiquario svizzero, 1700-65.
- Hahn Simone, storiografo tedesco, 1692-1729.
- Hahnemann Samuele di Meissen, fondatore dell'omeopatia, 1755-1843.

- Haillan, storiografo francese, 1535-1610.
 Hakluyt Ricardo, storico inglese, 1555-1616.
 Hallé, avvocato e poeta francese, 1614-89.
 Haller (Alb. d'), medico di Berna, 1708-77.
 Haller Luigi, pubblicista di Berna, 1756-1854.
 Halley (Edoardo d'), astronomo da Londra, 1656-1742.
 Hamann Gian Giorgio, poeta tedesco, 1730-1788.
 Hamilton Guglielmo, ministro e antiquario scozzese, -1803.
 Hammer (Giuseppe Du) di Gratz, orientalista, 1774-1856.
 Hampden Gio., patriota inglese, 1594-1643.
 Hancarville Ugo, erudito antiquario francese, 1729-1800.
 Hancock, erudito filologo tedesco, 1655-1709.
 Hans Sachs di Norimberga, poeta, 1494-1576.
 Hardouin Giovanni, erudito francese, 1646-1729.
 Hardy Alessandro, poeta drammatico francese, 1560-1652.
 Hariot, matematico inglese, 1560-1621.
 Hariri, retore arabo, 1121.
 Harlay (Achille di), magistrato francese, 1536-1616.
 Harmer, teologo inglese, 1715-88.
 Harney, autore olandese, 1654-1704.
 Harpe (de La), critico francese, 1739-1803.
 Harrington, autor politico inglese, 1611-1677.
 Harriott Tommaso, matematico inglese del secolo xvi.
 Harris Giac., metafisico inglese, 1709-80.
 Harrison Giovanni, meccanico inglese, 1695-1776.
 Hartsoeker Nicola, fisico olandese, 1656-1725.
 Hartzheim, erudito tedesco, 1694-1765.
 Hartung, grecista tedesco, 1505-79.
 Harvey Gugl., medico inglese, 1578-1638.
 Hase di Brema, erudito, 1682-1732.
 Hasselquist, naturalista svedese, 1722-82.
 Hastings, erudito inglese, 1755-1818.
 Havercamp, erudito olandese, 1683-1745.
 Haüy (l'abbate), mineralogista francese, 1743-1822.
 Hawkins, autore inglese, 1719-89.
 Haydn Gus., musico tedesco, 1732-1809.
 Haym Francesco Nicolò, romano, editore a Londra, 1729.
 Hayton d'Armenia, storico, 1271-1313.
 Hecht, autore tedesco, 1696-1748.
 Hedelin d'Aubignac, autor francese, 1604-1676.
 Hederic, filologo tedesco, 1675-1748.
 Heeren Arnoldo d'Arberg, storico, 1760-1842.
 Hegel Giorgio Federico di Stuttgard, filosofo, 1770-1852.
 Heidegger, teologo svizzero, 1655-98.
 Heineccio Giovanni Teofilo, giureconsulto tedesco, 1681-1741.
 Heineccio (Heineke), teologo tedesco, 1674-1722.
 Heinsio Daniele, filologo fiammingo, 1580-1665.
 Heinsio Nicolò, filologo olandese, 1620-1781.
 Heiss Giovanni, storico tedesco, -1688.
 Helgand, biografo, v. 1056.
 Hell Massimiliano tedesco, gesuita, astronomo, 1720-92.
 Helladio d'Antinoe, filologo, v. 400.
 Helmont (Giambattista van), medico di Bruxelles, 1577-1644.
 Hemelard, autore olandese, -1640.
 Hemsterhuys Francesco, filosofo olandese, 1720-90.
 Hemsterhuys Tiberio, filologo da Groninga, 1685-1766.
 Hénault (il presidente) Francesco, storico francese, 1685-1770.
 Henkel Giovanni Federico, erudito chimico tedesco, 1679-1744.
 Hennepin, missionario francese, 1640-97.
 Henninges, giureconsulto tedesco, 1645-1711.
 Henrion de Pansey Nicolò, magistrato francese, 1742-1829.
 Henriquez, gesuita portoghese, 1520-1600.
 Henry, erudito teologo inglese, 1662-1714.
 Henschenio, erudito fiammingo, 1600-81.
 Herbart Giovanni Federico, filosofo tedesco, 1776-1841.
 Herbelot (Bartolomeo d'), orientalista francese, 1625-95.
 Herberay des Hessarts, traduttore francese, -1552.
 Herbert da Chirbury, autor inglese, 1581-1646.
 Herbin Augusto, orientalista francese, 1733-1806.
 Herbinio, erudito della Slesia, 1655-76.
 Herder (Giovanni d'), erudito tedesco, 1744-1803.
 Herensbach, *id.*, 1509-76.
 Herentals, scrittore del Brabante, 1320-90.
 Héricourt Luigi, giureconsulto francese, 1687-1752.

- Héritier (L'), poeta francese, -1680.
 Herlicio Davide, poeta, medico e astronomo tedesco, 1557-1636.
 Herman Contratto, storico tedesco, 1015-54.
 Hermann Goffredo di Lipsia, filologo, 1772-1848.
 Hermann, matematico svizzero, 1678-1755.
 Hermant Giovanni, storico francese, 1650-1725.
 Herminier (I'), teologo francese, 1657-1753.
 Herrera Antonio, storico spagnuolo, 1559-1625.
 Herrera (di) Ferdinando, poeta spagnuolo, 1516-95.
 Herschell Gnglielmo, astronomo annoverese, 1758-1822.
 Hersius, giureconsulto tedesco, 1652-1710.
 Herson, autor francese, 1622-1724.
 Hérout, vescovo di Digne, poeta francese, xvi secolo.
 Hervet, teologo francese, 1499-1584.
 Hervey G., teologo inglese, 1714-58.
 Heshusio, teologo tedesco, 1526-88.
 Heylin, autore inglese, 1600-62.
 Heyne Cristiano, dotto tedesco, 1729-1812.
 Hiches, antiquario inglese, 1612-1715.
 Hildeberg da Lavardin, autor francese, 1057-1154.
 Hincmar, arcivescovo di Reims, -882.
 Hincmar, vescovo di Laon, 871.
 Hobbes Tommaso, filosofo inglese, 1588-1679.
 Hoeschelio, erudito tedesco, -1617.
 Hochstetter, autor tedesco, xvii secolo.
 Hodi d'Oxford, erudito inglese, 1659-1706.
 Hoffmann Ernesto Teodoro, scrittore umoristico tedesco, 1766-1822.
 Hoffmann Federico, medico tedesco, -1742.
 Hoffmann, filologo tedesco, 1635-1706.
 Hogarth Guglielmo, pittore e incisore inglese, 1697-1764.
 Hofbach (barone d'), sofista tedesco, 1723-1789.
 Holbein Giovanni, pittore svizzero, 1495-1554.
 Holberg Luigi, comico di Bregen, 1684-1754.
 Holdsworth, letterato inglese, 1688-1746.
 Holingshed, cronista inglese, v. 1580.
 Holland Giorgio, filosofo tedesco, 1742-84.
 Holmes, archeologo inglese, 1662-1748.
 Holstenio Luca, erudito tedesco, 1596-1661.
 Home Enrico, autore scozzese, 1696-1782.
 Hommel, giureconsulto tedesco, 1722-81.
 Hondio, geografo ed incisore fiammingo, 1546-1611.
 Hontan (La), viaggiatore francese, 1666-1715.
 Nontheim Nicolò, teologo e diplomatico tedesco, 1701-90.
 Hooper, riformatore inglese, 1495-1555.
 Hoornobseck, erudito olandese, 1617-66.
 Hoppers (Hoppero), *id.*, 1525-76.
 Hopton, matematico inglese, 1588-1614.
 Hornio, storico e geografo tedesco, 1620-1670.
 Horrebow, astronomo danese, 1679-1764.
 Hortensio, astronomo olandese, xvi secolo.
 Hosio, teologo polacco, 1504-79.
 Hoste (L'), matematico francese, 1652-1700.
 Hotman, giureconsulto parigino, 1524-90.
 Hottinger, orientalista svizzero, 1620-1667.
 Houbigant Carlo parigino, oratoriano, ebraicista, 1686-1785.
 Houssaye (Amelot de La), storico francese, 1654-1706.
 Houteville, apologista sacro, 1688-1742.
 Howard Giovanni, filantropo inglese, 1726-1790.
 Howell, autor inglese, 1594-1666.
 Hozier (D'), genealogista francese, v. 1660.
 Huber Francesco, naturalista ginevrino, 1750-1801.
 Hubert, erudita ginevrina, 1693-1755.
 Hubner Giovanni, storico e geografo tedesco, 1668-1751.
 Hudson Enrico, navigatore inglese, -1611.
 Hudson Giovanni, filologo inglese, 1662-1719.
 Huet Pietro, dotto teologo francese, 1630-1721.
 Hugues abbate di Flavigny, cronista, xii secolo.
 Humboldt Alessandro, naturalista prussiano, 1769-1859.
 Hume Davide di Edimburgo, storico, 1711-1766.
 Hunt, orientalista inglese, 1696-1774.
 Hunter, chirurgo ed orientalista inglese, 1760-1815.
 Hunter Guglielmo, medico scozzese, 1718-1783.
 Huntington, teologo inglese, 1656-1701.
 Huon de Villeneuve, trovatore, xiii secolo.
 Huot Giangiac., geografo francese, 1790-1845.
 Huskisson, statista ed economista inglese, 1760-1830.
 Huss Giovanni, cresiarca boemo, -1425.
 Hutchinsson Giovanni, filosofo ed ellenista inglese, -1737.

- Hütten (di), teologo e poeta tedesco, 1488-1525.
 Hutton, letterato e viaggiatore scozzese, 1723-1815.
 Huygens Cristiano di La Haye, astronomo, 1629-95.
 Huzard, veterinario francese, XVIII secolo.
 Hyde Tommaso, orientalista inglese, 1636-1703.

I

- *Ibico, poeta greco, v. 540.
 Idacio, vescovo e cronista spagnuolo, v secolo.
 Ideler Luigi brandeburghese, cronologo, 1766-1846.
 Ifland Augusto, drammatico tedesco, 1759-1814.
 *Ilicrate, capitano ateniese, v. 590.
 Igino, mitologo latino, contemporaneo di Ovidio.
 Ignazio (sant') d'Antiochia, martire, -107.
 Ignazio (sant') di Lojola, spagnuolo, fondatore de' Gesuiti, 1491-1556.
 Ilario (sant') da Poitiers, dottore della Chiesa, -368.
 Illel, commentatore ebreo, v. 50.
 Imbert Bartolomeo, poeta francese, 1747-1790.
 Imhof Giacomo, storico e genealogista tedesco, 1651-1728.
 Inebald, attrice ed autrice drammatica inglese, -1821.
 Inchofer Melchiorre, dotto gesuita tedesco, 1584-1648.
 Inghirami Giovanni di Volterra, astronomo, 1779-1831.
 Inghirami Tommaso, poeta e orator latino, 1470-1516.
 Ingrassia Gian Filippo, medico siciliano, -1590.
 Ingulfo, cronista inglese, 1030-1109.
 Interiano d' Ayala, religioso spagnuolo, 1656-1750.
 Intorcetta Prospero, gesuita siciliano, missionario e storico della Cina, 1625-96.
 Ipazia, figlia del filosofo Teone d' Alessandria, -415.
 *Iperide, oratore ateniese, v. 321.
 Iperio, teologo fiammingo, 1511-64.
 *Ipparco, astronomo greco da Nicea, v. 108.
 *Ippia d' Elea, filosofo, v. 398.
 *Ippocrate, medico greco da Coa, v. 404.
 *Ipponasso d' Efeso, poeta lirico, v. 559.
 *Ipsicle, matematico d' Alessandria, II sec.
 Ireneo (sant'), autor ecclesiastico, 140-202.
 Irnerio (Werner), giureconsulto italiano, v. 1140.
 *Isaia, il primo de' quattro profeti maggiori, v. 700.
 Isamberto, teologo francese, 1565-1642.
 Isardo, poeta francese, -1673.
 Isaura Clemenza da Tolosa, v. 1368.
 Iselino, teologo ed erudito filologo svizzero, 1681-1737.
 *Iseo, orator greco, v. 597.
 Isernia (Andrea d'), giureconsulto italiano, 1290.
 Isidoro da Gaza, filosofo platonico, VI sec.
 Isidoro da Mileto, matematico, VI secolo.
 Isidoro da Siviglia, erudito teologo, 570-656.
 Isidoro Mercatore, autore delle false Decretali, -805.
 Isidoro (sant') da Pelusio, ermenentico biblico, 440.
 Israel (Menassé ben), erudito rabbino, 1657.
 Ittigio (Ittig), teologo tedesco, 1643-1710.
 Ives di Chartres, dottor della Chiesa, 1113.
 Iveteau, poeta francese, -1649.
 Izarn, trovatore, XII secolo.

J

- Jablonski, letterato e giureconsulto prussiano, 1665-1731.
 Jablonski D. Ernesto, teologo prussiano, 1660-1742.
 Jablonski P. Ernesto, orientalista prussiano, 1693-1757.
 Jacob ben-Haim, rabbino italiano, -1525.
 Jacob de Saint-Charles, carmelitano, bibliografo francese, 1608-70.
 Jacobeo, erudito danese, 1650-1701.
 Jacobs Federico di Gotha, ellenista, 1764-1847.
 Jacopone da Todi, poeta ascetico italiano, -1306.

- Jacquart Nicolò, meccanico lionese, 1752-1854.
 Jacquemart, autor francese, 1733-99.
 Jacquier Francesco minimo, matematico francese, 1711-88.
 Jago, poeta inglese, 1715-81.
 Jaillot, geografo francese, 1640-1712.
 Jamin, benedettino francese, 1730-82.
 Jamyn, poeta francese, -1585.
 Jansens, autore fiammingo, 1685-1762.
 Janson Forbin, teologo, 1621-1713.
 Jarchi (Rasci) Salomone, dotto rabbino, 1040-1105.
 Jardins (Des), autor francese, 1640-83.
 Jaubert Amedeo, orientalista francese, 1779-1847.
 Jault, medico ed orientalista francese, 1700-57.
 Jauregui, poeta e pittore spagnolo, 1566-1650.
 Javello, teologo italiano, -1540.
 Jeannin, magistrato francese, 1540-1622.
 Jeffery di Monmouth, cronista inglese, 1180.
 Jeffery, teologo inglese, 1647-1720.
 Jeniskius, autore fiammingo, 1647.
 Jenkin, teologo inglese, 1636-1727.
 Jenner Edoardo, medico inglese, 1749-1823.
 Jephson, poeta drammatico irlandese, 1756-1803.
 Jerocle, filosofo platonico, vi secolo.
 *Jetino, architetto greco, v. 450.
 Jobert, antiquario francese, -1719.
 Jodelle Stefano, poeta francese, 1532-75.
 Johnson Samuele, letterato inglese, 1709-1784.
 Johnstone, uomo di Stato inglese, -1787.
 Joinville (Sir de), cronista francese, 1225-1317.
 Jonas, teologo protestante, -1555.
 *Jone da Scio, poeta tragico, v. 458.
 Jones, erudito inglese, 1555-1656.
 Jones, erudito giureconsulto inglese, 1746-1794.
 Jones, marinajo anglo-americano, 1756-92.
 Jonghe, dotto olandese, 1648-1726.
 Jonsio, erudito filologo tedesco, 1624-59.
 Jonson Beniamino, poeta drammatico inglese, 1574-1637.
 Jordaens Giac., pittore fiammingo, 1594-1678.
 Jordan Giovanni Battista, maresciallo francese, 1762-1833.
 Jouennes, bibliografo francese, -1741.
 Jouffroy Teodoro, filosofo francese, 1796-1842.
 Jouin, poeta francese, 1686-1757.
 Jourdain, benedettino francese, 1696-1782.
 Jourdan Ant., traduttore parigino, 1788-1848.
 Jourdan, giureconsulto francese, 1791-1826.
 Jouvency (il padre), grammatico parigino, 1643-1719.
 Jony Stefano, letterato francese, 1764-1846.
 Jovellanos Gaspare, poeta spagnolo, 1744-1811.
 Juda-Ching, grammatico ebreo, n. v. 1010.
 Index (Richter), dotto tedesco, 1528-64.
 Juenin, teologo francese, 1650-1715.
 Juncker, erudito tedesco, 1668-1714.
 Jungermann, filosofo tedesco, -1610.
 Junio, dotto tedesco, 1589-1678.
 Junot Andoco, duca d'Abrantes, maresciallo francese, 1771-1813.
 Jurieu Pietro, teologo protestante, 1639-1715.
 Jussieu, botanici francesi: Antonio di, 1686-1758; Bernardo 1699-1777; Giuseppe 1704-79; Antonio Lorenzo, 1748-1856.
 Justi, mineralogista tedesco, -1771.
 Juvara Filippo da Messina, architetto barocco, 1685-1735.
 Juvareg Gioachino, architetto spagnolo, 1685-1735.
 Juvencio Vezio Aquilino, poeta cristiano, iv secolo.



- Kämpfer Engelberto, medico e viaggiatore tedesco, 1651-1716.
 Kahler, erudito teologo tedesco, 1649-1729.
 Kampen Nicolò Goffredo, storico olandese, 1776-1800.
 Kant Emanuele, filosofo tedesco, 1724-1804.
 Karamsine Nicolò, storiografo russo, 1765-1827.
 Katavacia da Novogorod, cronista, -1554.
 Kaufmann Angelica, pittrice grigiona, 1741-1807.
 Kautz, erudito tedesco, 1735-97.
 Kazincy Fr., poeta ungherese, 1759-1831.

- Kean Edmondo, attore tragico inglese, 1787-1833.
 Keble, giureconsulto inglese, 1632-1710.
 Keill Giovanni, matematico scozzese, 1671-1721.
 Kelgren, filosofo, letterato e poeta svedese, 1751-95.
 Kellermann, maresciallo di Francia, 1755-1820.
 Kempis (Tommaso a), ascetico da Colonia, 1380-1471.
 Kennicott Beniamino, teologo inglese, 1718-83.
 Kepler Gio., astronomo tedesco, 1571-1650.
 Keralio (Felice di), letterato francese, 1751-1795.
 Khilkos, storico russo, -1718.
 Kilian del Brabante, erudito, -1607.
 Killigrew, poeta inglese, xvii secolo.
 Kimkij (David Radac), dotto ebreo, -1192.
 Kiøpping, viaggiatore svedese, 1650-67.
 Kipping, filologo tedesco, 1725-1822.
 Kippis, autor inglese, 1725-95.
 Kircher Atanasio, filosofo tedesco, 1602-1680.
 Kirchmann, erudito archeologo fiammingo, 1575-1643.
 Kirchmeier (Naogeorgos), autore protestante, 1514-63.
 Klapproth Giulio, orientalista tedesco, 1783-1855.
 Klapproth Martino, chimico prussiano, 1745-1817.
 Klèber Giambattista, generale francese di Strasburgo, 1754-1800.
 Klee Enrico, teologo tedesco, 1800-40.
 Kleist Enrico, poeta drammatico tedesco, 1777-1811.
 Klopstok Federico di Quedlimburg, poeta, 1724-1805.
 Kluber J. L., pubblicista tedesco, 1762-1859.
 Knolles, storico inglese, xvi secolo.
 Knorr von Rosenroth, dotto tedesco, 1657-1689.
 Knox Giovanni, riformatore scozzese, 1505-1572.
 Koch, erudito pubblicista d'Alsazia, 1737-1813.
 Kosciusko Taddeo, generale polacco, 1755-1817.
 König Samuele, dotto matematico tedesco, 1712-57.
 Körner Teodoro, poeta tedesco, 1788-1813.
 Kœstner Abramo, matematico tedesco, 1719-1800.
 Kondemir ben Homameddin, storico persiano, -1508.
 Kornmann, giureconsulto tedesco, xvii sec.
 Kotzebue Augusto Federico, commediografo tedesco, 1761-1819.
 Kotzebue Ottone, viaggiator russo, 1787-1846.
 Kraft Giorgio, fisico tedesco, 1701-54.
 Krantz Alberto, cronista tedesco, 1723-77.
 Krause Carlo, filosofo tedesco, 1781-1832.
 Kreutz, poeta tedesco, 1724-70.
 Kreutzer Rodolfo, musicista francese, 1767-1831.
 Krudner (baronessa di) Giulia, mistica di Riga, 1766-1825.
 Krug Traugott, filosofo tedesco, 1770-1844.
 Krummacker Federico Adolfo di Brema, scrittore, 1768-1845.
 Krusenstern Adamo, viaggiatore russo, 1770-1846.
 Kugler Fr. Teodoro, archeologo tedesco, 1808-58.
 Kuhn Carlo, medico scrittore tedesco, 1754-1840.
 Kuster Lodolfo, filologo tedesco, 1670-1716.
 Kydderminster, antiquario inglese, -1531.

L

- Labbat Giambattista, viaggiatore francese, 1663-1738.
 Labbe, dotto gesuita francese, 1607-67.
 Labbe, giureconsulto francese e filologo, 1582-1657.
 *Laberio Decimo, cavalier romano, poeta ed attore, -44.
 Laboureur Fr. Massimiliano, scultore francese, 1767-1822.
 Lacaille Nic., astronomo francese, 1715-62.
 Lacépède Stefano, naturalista francese, 1756-1825.
 Lachaise (Francesco di), dotto gesuita francese, 1624-1709.
 Lacide da Cirene, filosofo platonico, -245.
 Lacos (P. Ambrogio De), generale e scrittore francese, 1741-1803.
 Lacroix P. L., letterato francese, 1751-1824.
 Lacroix (Nicola De), geografo, 1704-60.

- Lacroix Silvestro, matematico francese, 1763-1843.
- Lacroze (Matteo De), orientalista francese, 1661-1759.
- Lacry, attore ed autore drammatico inglese, -1681.
- Ladvoeat Giambattista, dotto francese, 1709-65.
- Laet (Giovanni De), geografo e filologo fiammingo, -1649.
- Lafare, poeta francese, 1644-1712.
- Lafayette Gilberto, generale francese, 1757-1834.
- Lafitau P., prelato teologo da Bordeaux, -1740.
- Lafont Giuseppe, autore drammatico, 1686-1725.
- Lafosse (A. di), poeta parigino, 1653-1708.
- Lafosse padre e figlio, ippiatrî francesi, xviii secolo.
- Lagerbring, storico svedese, 1707-88.
- Lagerloef, erudito svedese, 1648-99.
- Lagny Tommaso, matematico francese, 1660-1734.
- Lagomarsini Girolamo, filologo genovese, 1698-1775.
- Lagrange Luigi, matematico torinese, 1756-1815.
- Lagrive, ecclesiastico, geografo francese, 1689-1757.
- Laharpe Giovanni Francesco, critico francese, 1759-1805.
- Labire Filippo, matematico parigino, 1640-1719.
- *Laide, cortigiana sicula, -340.
- Lainez, poeta francese, 1650-1710.
- Laire, autore francese, 1738-1801.
- Lalande Francesco, astronomo francese, 1752-1817.
- Lalli Giambattista, poeta e giureconsulto italiano, -1572.
- Lally Tommaso Arturo, generale irlandese, 1702-66.
- Lamanon, naturalista e viaggiatore francese, 1752-87.
- Lamare (M. di), giureconsulto francese, 1661-1725.
- Lamarque Massimiliano, generale francese, 1770-1832.
- Lambecio Pietro, bibliografo tedesco, 1628-1680.
- Lambert Enrico, matematico francese, 1728-77.
- Lambert (marchesa Anna Teresa di), scrittrice francese, 1647-1755.
- Lambini Dionigi, filologo e critico francese, 1516-72.
- Lamblardie G., matematico francese, 1747-1797.
- Lami Bernardo, prete dell'Oratorio francese, 1645-1715.
- Lami Fr., scrittore benedettino, -1711.
- Lami Giovanni, archeologo italiano, 1697-1770.
- Lamoignon, poeta latino, n. 1584.
- Lamoignon (Guglielmo di), magistrato francese, 1617-77.
- Lamotte Houdard, letterato francese, 1672-1751.
- Lampe, teologo tedesco, 1683-1729.
- Lampredi Giovanni Maria, giurista fiorentino, 1752-95.
- Lampridio Elio, biografo latino, v. 556.
- Lana Pier Francesco, bresciano, inventore degli areostati, -1670.
- Lancellotto Gian Paolo, giureconsulto italiano, -1591.
- Lancelot Antonio, letterato francese, 1675-1740.
- Lancelot, grammatico francese, 1615-95.
- Lancisi Gian Maria, medico italiano, 1634-1720.
- Landi Ortensio milanese, agostiniano apostata, -1550.
- Landino Cristoforo, critico italiano, 1424-1504.
- Landolfo, storico italiano, ix secolo.
- Lanfranco, chirurgo italiano, xiii secolo.
- Lanfranco da Pavia, arcivescovo di Cantorbery, teologo, -1089.
- Lange Giovanni Michele, orientalista e teologo tedesco, 1664-1731.
- Langebek, erudito danese, 1710-74.
- Languet Giovanni, curato di San Sulpizio a Parigi, filantropo, 1675-1750.
- Languet Uberto, diplomatico francese, 1518-81.
- Lantara Simone, pittore francese, 1745-78.
- Lantier, poeta e letterato francese, 1756-1826.
- Lanzi Luigi italiano, storico delle arti, 1732-1810.
- Laperouse Giovanni Francesco, viaggiatore francese, 1741-88.
- Laplace Simone, geometra, astronomo di Francia, 1749-1827.
- La-Porte (Dutheil de), erudito francese, 1742-1815.
- Larcher P., erudito francese, 1726-1812.
- Lardner, teologo inglese, 1684-1768.
- Larive (G. Mauduit de), autore tragico francese, 1749-1827.
- Larrey Giovanni Domenico, chirurgo militare francese, 1766-1842.

- Lasca (Antonio Grazzini, il), poeta italiano, 1505-83.
 Lascari Costantino, erudito greco, -1493.
 Lascari Gianandrea, letterato greco, -1535.
 Las Casas frà Bartolomeo, spagnuolo, 1474-1566.
 Las Cases Diodato, erudito francese, 1766-1842.
 Lasena, avvocato napoletano, 1590-1656.
 *Laso, poeta greco, v. 501.
 Lastesio o Dalle Laste Natale, erudito veneto, 1707-92.
 Latini ser Brunetto, grammatico fiorentino, 1220-94.
 Latino Latini, erudito da Viterbo, 1515-95.
 Lattanzio Lucio Celio, autore cristiano, v. 500.
 Laubrusse (Ignazio di), autor francese, 1663-1750.
 Laud Guglielmo, arcivescovo inglese, 1575-1645.
 Laudon Gedeone, generale austriaco, 1716-1789.
 Launay Francesco, pubblicista francese, 1612-95.
 Launoy (Giovanni di), teologo francese, 1603-78.
 Laureberg, erudito olandese, 1547-1612.
 Laures (De), poeta di Linguadoca, 1707-79.
 Laurière Eusebio, giureconsulto francese, 1659-1728.
 Lavater Gaspare da Zurigo, fisiognomico, 1741-1801.
 Lavater Lodovico, teologo svizzero, 1527-1586.
 Lavoisier Ant., chimico parigino, 1745-94.
 Law Giovanni, finanziere d'Edimburgo, 1671-1729.
 Lawrence P. Tommaso, pittore inglese, 1769-1850.
 Lazio, erudito tedesco, 1514-65.
 Lazzarelli Gian Francesco, poeta italiano, 1710-94.
 Lazzari, erudito italiano, 1710-89.
 Lebeau Carlo, storico francese, 1701-78.
 Lebeuf abate, *id.*, 1687-1760.
 Leblanc, autor francese, 1707-81.
 Leblond G., matematico parigino, 1704-84.
 Lebrisa, erudito spagnuolo, 1444-1522.
 Lebrun Carlo, pittor francese, 1619-90.
 Lebrun Ecouchard, poeta lirico francese, 1729-1807.
 Lecchi Antonio, dotto gesuita italiano, 1702-76.
 Lecomte, storico francese, v. 1582.
 Leczio (Lect), giureconsulto ginevrino, 1560-1611.
 Lee Natanaele, poeta drammatico inglese, -1690.
 Lefebvre (Tanneguy), grecista francese, 1615-72.
 Lefort Francesco da Ginevra, ammiraglio russo, 1636-99.
 Legendre Adriano Maria, geometra francese, 1752-1834.
 Legouvè Giambattista, poeta francese, 1764-1813.
 Legouvè, giureconsulto francese, 1730-82.
 Legrain o Legrin, storico francese, 1565-1642.
 Legrand d'Aussy Giambattista, letterato francese, 1737-1800.
 Lehoc, diplomatico e letterato francese, 1743-1810.
 Leibniz Gotofredo Guglielmo di Lipsia, filosofo, 1646-1716.
 Leich G., filologo tedesco, 1720-50.
 Lejay Gabriele Francesco, retore e traduttore francese, -1734.
 Lejay Giuseppe, orientalista parigino, 1588-1694.
 Leland Giovanni, erudito inglese, v. 1552.
 Lelong Giacomo, erudito prete dell'Oratorio francese, 1665-1721.
 Lemaire Giovanni, storico e poeta francese, 1475-1547.
 Lemaistre Ant., avvocato francese, -1658.
 Lembin, letterato francese, v. 1560.
 Lemery Nicola, chimico francese, 1645-1715.
 Lemierre Antonio, poeta drammatico parigino, 1733-93.
 Lemohnier Carlo, astronomo da Parigi, 1713-99.
 Lemonnier Pietro, autor francese, 1675-1757.
 Lémontey Edoardo, letterato francese, 1762-1826.
 Lenau Nicola, poeta tedesco, 1802-50.
 Lenclos (Nimon de), parigina, 1616-1706.
 Lenfant Jacopo, storico francese, 1661-1728.
 Lenglet-Dufresnoy N., abate erudito francese, 1674-1755.
 Lennep (van), etimologo ellenista olandese, -1771.
 Lenôtre Andrea, architetto francese, 1615-1700.
 Leo Leonardo, compositore di musica italiano, 1694-1744.
 Leone da Modena, dotto rabbino, 1574-1654.
 Leone da Orvieto, cronista, XII secolo.
 Leone, dotto frate spagnuolo, 1527-91.

- Leone Giovanni, geografo arabo di Spagna, XVI secolo.
- Leone (il diacono), storico greco, X secolo.
- Leone il Grammatico, storico bizantino, v. 4015.
- Leone (san) il Grande, dotto pontefice, -461.
- Leonico Nicola, medico da Lonigo, 1428-1524.
- Leonio, poeta latino di Parigi, da cui i versi leonini, XII secolo.
- Leonzio, grammatico, v. 1556.
- Leonzio, poeta latino, v. 1159.
- Leopardi Giacomo di Recanati, filologo e poeta, 1798-1837.
- Léotaud, matematico francese, 1595-1672.
- Leowicz Cipriano, astronomo e astrologo boemo, -1574.
- *Lepido, triumviro romano, I secolo.
- Leprotti Antonio da Correggio, fisiologo, 1685-1746.
- Lequien, erudito domenicano francese, 1661-1733.
- Lernuzio (Lernout), poeta latino, XVI sec.
- Lesage Alano Renato, autore francese, 1668-1747.
- *Lesbonace, filosofo da Mitilene, I secolo.
- Lescaillies, poetessa d'Amsterdam, 1649-1714.
- Lescalopier da Nourar, autore francese, 1709-79.
- Lesley, vescovo scozzese, 1527-96.
- Lessing Efraimo, letterato tedesco, 1729-1781.
- Lessio, gesuita del Brabante, 1554-1623.
- LeStrange, autore inglese, 1616-1704.
- Lesueur Eustachio, pittore francese, 1617-1655.
- Leti Gregorio, storico italiano, 1650-1701.
- Letronne Gianantonio, viaggiatore e geografo parigino, 1787-1848.
- *Leucippo, filosofo greco, v. 428.
- Leuliette, autore francese, 1767-1808.
- Leunclavio (Løwenklau) Giovanni, orientalista tedesco, 1533-93.
- Leunsden Gio., erudito olandese, -1699.
- Leutinger, storico tedesco, 1547-1612.
- Leuwenhoeck Antonio, naturalista olandese, 1652-1723.
- Levaillant Francesco, viaggiatore e naturalista, -1824.
- Levesque de La Reveillère, storico francese, 1697-1762.
- Levesque di Pouilly, erudito francese, 1691-1750.
- Levesque P. C., erudito francese, 1736-1812.
- *Levio, poeta latino, v. 400.
- Levis M., autore inglese, 1775-1818.
- Leyda (Luca di), pittore, 1494-1555.
- Lhomond C., grammatico francese, 1727-1794.
- L'Hopital Guglielmo, matematico francese, 1661-1704.
- L'Hopital Michele, cancelliere francese, 1505-75.
- Libanio, retore greco, 314-390.
- Liceti o Liceto Fortunio, filologo genovese, 1577-1637.
- Lichtenberg Giorgio, fisico tedesco, 1742-1799.
- *Licinio, oratore romano, I secolo.
- *Licinio, poeta latino, III secolo.
- *Licinio, tribuno romano, III secolo.
- *Licone, filosofo peripatetico, v. 275.
- *Licofrone, poeta greco, n. v. 250.
- *Licurgo, legislatore spartano, v. il IX sec.
- Lieutaud, astronomo francese, 1660-1755.
- Lieutaud Gius., medico francese, -1779.
- *Ligario Quinto, proconsole d'Africa, I secolo.
- Ligue (principe di) da Bruxelles, 1733-1814.
- Ligorio Pirro, antiquario napoletano, -1583.
- Liguori (sant'Alfonso de'), moralista ed ascetico napoletano, 1696-1787.
- Lilienthal M., filologo tedesco, 1686-1740.
- Lilio Luigi, medico calabrese, riformatore del calendario sotto Gregorio XIII.
- Lillo, autor drammatico inglese, 1695-1739.
- Limborg Filippo, teologo olandese, 1632-1712.
- Lindano Guglielmo, teologo fiammingo, 1525-88.
- Lindsay (sir David), poeta scozzese, 1490-1567.
- Lingard Giovanni, storico inglese, -1851.
- Lingendes Claudio, predicator francese, 1591-1660.
- Lingendes (di), poeta francese, 1580-1616.
- Linguet Simone, autore francese, 1756-94.
- Linière (Payot de), poeta satirico francese, 1628-1704.
- Linnant, medico letterato francese, 1708-1749.
- Linneo Carlo svedese, naturalista, 1707-78.
- Linschoten E., viaggiatore olandese, 1565-1633.
- Linsey Davide, poeta scozzese, -1557.
- Lippi frà Filippo, pittore fiorentino, 1412-1469.
- Lippi Lorenzo, pittore e poeta fiorentino, 1606-64.

- Lippomani Marco, erudito veneto, 1500-1559.
- Lipsio Giusto, filologo fiammingo, 1547-1606.
- Liron, dotto benedettino francese, 1665-1718.
- *Lisandro, capitano lacedemone, v. 405.
- *Lisia, oratore ateniese, v. 578.
- *Lisippo, scultor greco, v. 500.
- Lisle de La Drovetière (di), autor drammatico francese, -1736.
- Lisle (di), astronomo francese, 1688-1768.
- Lisle (Guglielmo di), geografo francese, 1675-1726.
- Lisola (di), pubblicista francese, n. 1613.
- Lissoir, religioso francese, 1730-1806.
- Litta Pompeo, geneologo milanese, 1781-1852.
- Littleton Adamo, erudito inglese, 1627-94.
- Livonière (C. di), giureconsulto francese, 1652-1726.
- Liutprando, prelato e storico lombardo, x secolo.
- Lloyd Guglielmo, vescovo inglese, storico, 1627-1717.
- Lobau (conte di) Giorgio, maresciallo di Francia, 1770-1858.
- Lobineau Guido Alessio, erudito francese, 1666-1727.
- Lobo Girolamo, gesuita e missionario portoghese, 1595-1678.
- Lobo Rodriguez Francesco, poeta spagnuolo, -1568.
- Locke Giovanni, filosofo inglese, 1632-1704.
- *Lockman, filosofo e favolista etiope, dei tempi favolosi.
- Lobenstein, autore della Slesia, 1655-85.
- Loisel Antonio, giureconsulto da Beauvais, 1556-1617.
- Lollard, eresiarca tedesco, xiv secolo.
- Lollino, dotto prelato veneto, n. 1557.
- Eolio Alberto, erudito fiorentino, -1569.
- Lolme (Giovanni di), autor ginevrino, 1749-90.
- Lomazzo Gian Paolo, pittore ed erudito italiano, 1538-92.
- Lombardo Pietro, novarese, detto il Maestro delle sentenze, -1160.
- Lomenio da Brienne, autor francese, 1654-1698.
- Lomonosoff, poeta russo, 1711-65.
- Londe (de La), dotto francese, 1685-1765.
- Long (Giovanni Le), bibliopola parigino, 1665-1721.
- Longepierre Bernardo, drammatico francese, 1659-1721.
- Longhi Giuseppe, incisore milanese, 1766-1851.
- Longiano (Fausto da), moralista e traduttore italiano, xvi secolo.
- Longino Dionisio, scrittore e retore greco, 210-275.
- Longo Sofista, romanziere greco, iv secolo.
- Longomontano Cristiano, astronomo danese, 1562-1647.
- Longueil Cristoforo di Malines, giureconsulto, 1490-1522.
- Longueil, medico e letterato olandese, 1507-43.
- Longuerue (Luigi di), erudito francese, 1652-1733.
- Longueval, storico francese, n. 1680.
- Longueville (duchessa di), 1619-79.
- Lonicero Giovanni, erudito tedesco, 1499-1569.
- Loos, teologo olandese, -1593.
- Lope de Vega Felice, drammatico spagnuolo, 1562-1635.
- Lopin, benedettino francese, 1655-93.
- Loredano, famiglia veneta, di cui furono i dogi Leonardo 1501, Pietro 1567, e Antonio difensore di Scutari.
- Lorenese Claudio, pittore francese, 1600-1682.
- Lorens (di), satirico francese, -1655.
- Lorenzi abbate Bartolomeo, improvisatore, 1752-1822.
- Lorenzini Francesco Maria, poeta romano, 1680-1728.
- Lorenzini Lorenzo, matematico fiorentino, -1721.
- Loriti (Glareanus) Enrico, autore svizzero, 1488-1563.
- Lorris (Giovanni di), poeta francese, -1240.
- Lorry, giureconsulto francese, 1719-66.
- Losana Matteo, teologo ed agronomo piemontese, -1855.
- Lotich Secondo, autor tedesco, 1528-60.
- Louvencourt (madamigella di), poetessa francese, -1712.
- Louvet di Couvray, religioso ed autore francese, 1764-97.
- Louvois (Fr. Letellier di), ministro francese, 1641-91.
- Lovelace, poeta inglese, xvii secolo.
- Lovibond, letterato inglese, xviii secolo.
- Loyer (Pietro Le), autore francese, 1550-1634.
- Loyseau Carlo, giureconsulto francese, 1566-1627.
- Loyseau di Mauléon, autore francese, 1728-1771.
- Lubert (m.lla), autrice francese, 1715-80.

- Lubin, filologo tedesco, 1565-1621.
 Luca (Carlantonio De) di Molfetta, cano-
 nista, 1676.
 Luca da Bruges, teologo francese, -1619.
 Lucano Anneo di Cordova, poeta latino,
 58-65.
 Lucas Paolo, viaggiatore francese, 1664-
 1737.
 Lucchesini Gian Vincenzo, letterato luc-
 chese, -1744.
 Lucchesini Cesare, antiquario e filologo
 lucchese, 1756-1852.
 Lucchi, cardinale ed autore italiano, 1744-
 1802.
 Luciano da Samosata, satirico greco, II
 secolo.
 *Lucilio Cajo, cavaliere romano, 149-105.
 Lucrezio, poeta latino, 95-51.
 Ludolfo, dotto orientalista tedesco, 1624-
 1704.
 Lugo (cardinale De) Giovanni, teologo spa-
 gnuolo, 1583-1660.
 Luini Bernardino, pittore lombardo, 1460-
 1550? Altri pittori seguirono dell'egual
 cognome.
- Lulli Giambattista, compositore fiorentino,
 1658-87.
 Lullo Raimondo di Palma in Majorca, filo-
 sofo alchimista, 1235-1515.
 Luneau de Boisgermain P., letterato fran-
 cese, 1732-1801.
 Lunig G. Cr., diplomatico tedesco, -1740.
 Lupi Anton Maria, antiquario fiorentino,
 -1757.
 Lupo monsignor Mario di Bergamo, eru-
 dito, 1720-89.
 Lupo Cristiano, teologo francese, -1681.
 Lurbe, cronista francese, -1615.
 Lutero Martino d'Eisleben, eresia, 1484-
 1546.
 Luxemburg (duca di), maresciallo di Fran-
 cia, 1628-95.
 Luzerne (cardinale Della) Cesare, scrittore
 francese, 1758-1821.
 Lydia, cronista e matematico inglese, 1572-
 1646.
 Lyonnet Pietro, naturalista da Maestricht,
 1707-89.
 Lyttleton, uomo di Stato e letterato inglese,
 1709-75.

IV

- Mabillon Giovanni, dotto benedettino fran-
 cese, 1632-1707.
 Mably Gabriele, dotto pubblicista di Gre-
 noble, 1709-85.
 Macartney Giovanni, diplomatico inglese,
 1757-1806.
 Macaulay Graham, autore inglese, 1755-91.
 Maccarthy Giacomo, geografo irlandese,
 1785-1855.
 Macdonald Alessandro, maresciallo fran-
 cese, 1765-1840.
 Macé Franc., autor francese, 1640-1721.
 Macedo Fr., dotto portoghese, 1595-1681.
 Macedonio, epigrammista greco, v. 550.
 Macfarlane Roberto, autore inglese, 1734-
 1804.
 Machau, poeta francese, XIII secolo.
 Machiavelli Nicolò, politico fiorentino,
 1469-1527.
 Mack Carlo, generale austriaco, 1752-1828.
 Mackensie Giorgio, autore e giureconsulto
 scozzese, 1656-91.
 Maclaurin Colino, matematico scozzese,
 1698-1746.
 Macpherson Giacomo, scozzese, 1758-96,
 autore de' supposti poemi d'Ossian.
 Macquer, autor francese, 1720-70.
- *Macone da Sicione, poeta comico, v. 318.
 Macrino, poeta latino, -1557.
 Macrobio Aurelio, filologo latino, v. 420.
 Macropedio Langeveld, autore olandese,
 -1558.
 Madden o Maddain, ecclesiastico irlandese,
 1687-1763.
 Maffei Bernardino cardinale, autore ita-
 liano, 1514-53.
 Maffei Gian Pietro, erudito gesuita berga-
 masco, 1535-1603.
 Maffei Scipione, archeologo e letterato ve-
 ronese, 1675-1755.
 Maffeo Veggio da Lodi, poeta italiano,
 1406-58.
 Magalotti Lorenzo, erudito italiano, 1637-
 1712.
 Magellano (Magallianes) Ferdinando, navi-
 gatore portoghese, -1521.
 Maggi Carlo Maria, poeta milanese, 1630-
 1699.
 Maggi Girolamo d'Angbiari, erudito scrit-
 tor militare, -1572.
 Magini Giannantonio, astronomo italiano,
 1555-1617.
 Magliabechi Antonio, bibliofilo fiorentino,
 1655-1714.

- Magnan, erudito francese, 1731-96.
 *Magnete, poeta ateniese, v. 498.
 Magneo A., storico irlandese, 1665-1730.
 Magnon, poeta francese, -1662.
 Magno Olao, storico svedese, -1568.
 Magri Domenico, lessicografo sacro, -1672.
 Mahé de La Cordonnaie, navigatore francese, 1699-1755.
 Mahudel, medico ed antiquario francese, 1675-1747.
 Maignan Emanuele, fisico francese, 1601-1676.
 Maillet (Benedetto di), erudito francese, 1656-1758.
 Mailly, letterato francese, -1724.
 Maimbourg Luigi, storico francese, 1620-1686.
 Maimonide, rabbino e filosofo di Cordova, 1159-1209.
 Maintenon (Francesca madama di), moglie di Luigi XIV, 1636-1719.
 Mairan (Giovanni di), fisico da Beziers, 1678-1771.
 Mairault, autor francese, 1708-46.
 Mairet Giovanni, poeta francese, 1604-86.
 Maironis, erudito francese, xiv secolo.
 Maistre (conte di) Giuseppe, pubblicista da Chambéry, 1733-1821.
 Maittaire Michele, bibliografo ed ellenista, -1747.
 Maizeroi Paolo di Metz, tattico, 1719-80.
 Majoragio (Marcontonio Conti), commentatore italiano e latinista, 1514-55.
 Makrisi, storico arabo, v. 1442.
 *Malaehia, ultimo profeta, v. 440.
 Malacrida Gabriele, gesuita comasco, 1689-1761.
 Malala Giovanni, cronista greco di Siria, v. 534.
 Malaspini Ricordano, eronista fiorentino, -1281.
 Malatesta, famiglia regnante a Rimini fin al 1528.
 Maldonato Giovanni, spagnuolo, commentator biblico, 1534-83.
 Malebranche Giovanni Nicolò da Parigi, filosofo, 1658-1715.
 Malesherbes Crist., ministro di Luigi XVI, 1721-94.
 Malespines, autor francese, 1700-68.
 Malfilatre, poeta francese, 1755-67.
 Malherbe (Francesco di), poeta francese da Caen, 1556-1628.
 Maliemans da Messanges, erudito matematico francese, 1653-1723.
 Malingre, storiografo francese, 1580-1653.
 Mallet, storico ginevrino, 1730-1807.
 Mallet Du Pan, pubblicista ginevrino, 1749-1800.
 Malleville, poeta francese, 1597-1647.
 Mallinkrot, erudito benedettino francese, xiv secolo.
 Malpighi Marcello, medico bolognese, 1628-94.
 Malte Brun Corrado, erudito geografo danese, 1775-1826.
 Malthus Tommaso Roberto, economista inglese, 1766-1834.
 Malus Luigi, fisico francese, 1775-1812.
 Malval Francesco di Marsiglia, mistico, 1627-1715.
 Malvezzi Virgilio, letterato italiano, 1599-1654.
 Mamaehi Tommaso Maria di Scio, archeologo sacro, 1713-92.
 Manasse Costantino, storico greco, v. 1179.
 Mancini Maria, nipote di Mazarino, romana, 1659-1715. Ortensia e Marianna, sue sorelle.
 Mandeville Giovanni, viaggiatore inglese, 1300-72.
 Mandeville Bern., autore olandese, 1670-1733.
 Manete, eresiarca del III secolo.
 *Manetone, sacerdote egizio, v. 278.
 Manetti Gianozzo, erudito italiano, 1596-1459.
 *Manilio, poeta latino, v. 51.
 Manfredi, casa regnante a Faenza fino al 1500.
 Manfredi Eustachio da Bologna, matematico e poeta, 1674-1759.
 Mangeart, antiquario francese, 1695-1762.
 Mangelot, poeta francese, 1694-1768.
 Manget Gian Giacomo di Ginevra, medico, 1652-1742.
 Mangold, erudito tedesco, 1716-87.
 Mansard Francesco, architetto francese, 1598-1666.
 Mantegna Andrea, pittore padovano, -1517.
 Maometto, profeta degli Arabi, 570-655.
 Maraldi Giovanni da Nizza, matematico, 1664-1729.
 Maran, dotto benedettino francese, 1685-1762.
 Marat Giovanni Paolo, medico svizzero, rivoluzionario, 1744-93.
 Maratta Carlo, pittore anconitano, 1625-1715.
 Marbœuf, poeta francese, xvi secolo.
 Marca (Pietro di), dotto prelato francese, 1564-1662.
 Marcontonio Raimondi, incisore bolognese del 1500.

- Marc'Aurelio, imperatore filosofo, -180.
 Marcel, cronologo francese, 1647-1708.
 Marcellin (il conte), storico, v. 525.
 Marchand Prospero, letterato e bibliografo francese, 1675-1756.
 Marche (de La), poeta e cronacista francese, 1426-1501.
 Marchetti Alessandro, erudito italiano, 1655-1714.
 Marchi Francesco, bolognese, architetto militare, v. 1560.
 Marchion d'Arezzo, uno dei primi architetti, -1295.
 Marconville, autor francese, n. 1540.
 Marculfo, storico, v. 672.
 Marcuzzi, dotto italiano, 1725-90.
 *Mardocheo, zio d'Ester, vi secolo.
 *Mardonio, capitano dei Persiani, v secolo.
 Maréchal Silvano, letterato, poeta e filosofo francese, 1750-1803.
 Maret, generale francese, 1763 1859.
 Marets Samuele, calvinista picardo, 1599-1673.
 Margaritone, pittore e scultore aretino, -1275.
 Margherita di Valois, regina di Navarra, 1492-1549.
 Mariana Giovanni da Talavera, storico spagnolo, 1557-1624.
 *Mario Cajo, capitano romano, 155-86.
 Marillac, giureconsulto francese, v. 1652.
 Marinelli Lucrezio, poeta veneziano, 1571-1655.
 Marin da Tiro, geografo greco, v. 100.
 Marini (cav. Giambattista), poeta italiano, 1569-1625.
 Marini Gaetano di S. Arcangelo, antiquario, 1742 1815.
 Marino da Napoli, filosofo platonico, vi sec.
 Mario d'Avenche, cronista latino, v. 495.
 Mariotte Edmondo, fisico francese, 1620-1684.
 Marivaux (P. Charlet de), letterato francese, 1688-1765.
 Markland, erudito inglese, 1695-1776.
 Marlborough (Churchill de) Giovanni, generale inglese, 1650 1722.
 Marlowe Cristoforo, drammatico e letterato inglese, -1593.
 Marmontel Giovanni Francesco, letterato francese, 1728-99.
 Marnesia Lezay, diplomatico e letterato francese, 1770-1814.
 Marolles (M. di), traduttore francese, 1600-1681.
 Marot Clemente, poeta francese, 1495-1544.
 Marot Giovanni, *id.*, 1465 1523.
 Marquart Freher, poligrafo tedesco, 1565-1614.
 Marracci Ippolito, bibliografo devoto, di Lucca, 1604-73.
 Marracci Luigi di Lucca, orientalista, 1612-1700.
 Marrier, dotto benedettino francese, 1572-1644.
 Mars (madamigella), attrice francese, 1778-1847.
 Marsham Tommaso, storico inglese, 1602-1683.
 Marsigli Luigi Ferdinando, geografo bolognese, 1658-1750.
 Marsilio da Padova, giureconsulto, v. 1520.
 Marsollier Giacomo, storico parigino, 1647-1724.
 Martelli Pier Jacopo, poeta italiano, 1665-1727.
 Martene Edmondo, dotto benedettino francese, 1654 1759.
 Martens Guglielmo Federico, diplomatico tedesco, 1756-1821.
 Martin-Aimé, letterato francese, 1786 1847.
 Martin (dom), erudito benedettino francese, 1684-1751.
 Martinengo, famiglia bresciana, illustrata da molti personaggi.
 Martinez, diversi pittori spagnuoli: Sebastiano 1602-67.
 Martinez Pasquale, portoghese, istitutore de' Martinisti, -1779.
 Martini Antonio, arcivescovo di Firenze, interprete biblico, -1809.
 Martini, gesuita e missionario italiano, 1644-61.
 Martini Lorenzo, medico e letterato piemontese, 1785-1844.
 Martinière (P. de La), viaggiatore francese, -1746.
 Martino delle Battaglie, pittore francese, 1659-1735.
 Martino (san) da Braga, dottore della Chiesa latina, v. 580.
 Martino (san), vescovo di Tours, 516 400.
 Martino Polacco, cronista da Troppau, -1278.
 Marucelli, dotto prelado italiano, 1625-1713.
 Marullo, dotto greco, xv secolo.
 Marziale d'Eraclea, geografo, v secolo.
 Marziale Marco Valerio, poeta latino, 40-104.
 Masaccio (Tommaso Guidi), pittore fiorentino, 1401-43.
 Masaniello (Tommaso Aniello), rivoluzionario d'Amalfi, 1622 47.

- Mascagni Paolo, notomista italiano, 1752-1815.
- Mascardi, dotto genovese, 1591-1640.
- Mascaron Giulio, predicatore francese, 1634-1705.
- Mascheroni Lorenzo, poeta e matematico italiano, 1730-1800.
- Masclaf Francesco, dotto ebraizzante francese, 1663-1728.
- Masenio (Maseu), dotto gesuita tedesco, 1606-81.
- Maskeleyne Nevil, astronomo inglese, 1752-1811.
- Maso Finiguerra, orefice fiorentino, v. 1450.
- Mason Guglielmo, poeta inglese, 1725-97.
- Masoudi, storico arabo, x secolo.
- Massena Andrea da Nizza, maresciallo francese, 1758-1817.
- Massieu Gugl., dotto francese, 1665-1722.
- Massillon Giambattista, predicatore francese, 1663-1742.
- Massimiano, poeta latino, v. 530.
- Massimo da Tiro, filosofo platonico, v. 184.
- Massimo (san), vescovo di Torino, dottore della Chiesa, v. 465.
- Masson, storico francese, 1544-1611.
- Massucco Celestino genovese, letterato e traduttore, -1830.
- Massuet, dotto benedettino francese, 1666-1715.
- Mathieu da Westminster, cronista, v. 1380.
- Mattei Saverio, poeta e giureconsulto napoletano, 1742-95.
- Matthieu Pietro, storiografo e poeta francese, 1565-1621.
- Mattioli Pietro Andrea da Siena, medico e botanico, -1577.
- Maubert da Gouvert, letterato francese, 1721-67.
- Mauclerc, trovatore, XIII secolo.
- Maucroix, letterato e traduttore francese, 1619-1708.
- Mauduit, dotto matematico francese, 1751-1815.
- Mauduit, oratoriano francese, biblicista, -1709.
- Maultrot Giovanni, giureconsulto francese, 1714-1803.
- Maupéou Renato, cancelliere francese, 1714-92.
- Maupertuis (Moreau de), geometra francese, 1698-1759.
- Maurepas (Giovanni di), ministro francese, 1701-81.
- Mauriceau Francesco, chirurgo ostetricante parigino, -1709.
- Maurocordato, principe valacco, -1750.
- Maurolico Francesco, matematico siciliano, 1494-1575.
- Maury (cardinale), arcivescovo di Parigi, 1716-1817.
- Maussac Filippo Giacomo, grecista francese, -1650.
- Mayer, astronomo tedesco, 1723-62.
- Mayer, matematico tedesco, 1716-82.
- Maynard, poeta francese, 1582-1646.
- Mayr, gesuita, ellenista ed ebraista, -1625.
- Mazzarino Giulio da Piscina, cardinale, ministro francese, 1602-61.
- Mazzei Francesco, giureconsulto italiano, 1709-88.
- Mazzocchi Alessio, antiquario napoletano, 1684-1771.
- Mazzola Giacomo (il Parmigiano), pittore, 1505-40.
- Mazzoni Girolamo, filosofo italiano, 1548-1598.
- Mazzuchelli Giovanni Maria, biografo italiano, 1717-65.
- *Mecenate Cajo Celio, ministro d'Augusto, v. 29.
- Méchain, astronomo francese, 1744-1805.
- Meckitar Pietro di Sebaste, fondatore de' Meckitaristi, 1676-1749.
- Medici, famiglia fiorentina, cultrice e protettrice delle lettere. Di Lorenzo e Lorenzo restano lavori letterarj.
- Medici (Caterina de'), regina di Francia, 1519-89.
- *Megastene, storico greco, v. 292.
- Méhul, musico francese, 1763-1817.
- Mei Cosimo, erudito italiano, 1728-98.
- Meibomio, erudito da Lubeka, 1638-1700.
- Meibomio Giovanni Enrico, dotto medico tedesco, 1590-1655.
- Meibomio Marco, filologo tedesco, 1630-1711.
- Mela Pomponio, geografo latino, I secolo.
- *Melanippide, poeta tragico, v. 518.
- Melancton Filippo da Bretten, riformatore, 1497-1560.
- *Meleagro, poeta greco, v. 100.
- Melezio-Sirico, teologo greco, 1586-1664.
- Melendez-Valdez, poeta spagnuolo, 1754-1817.
- *Melisso da Samo, filosofo, v. 468.
- *Melito, poeta greco, -400, uno degli accusatori di Socrate.
- Mellin da Saint-Gelais, poeta e musico francese, 1491-1558.
- Melzi d'Eril, vicepresidente della Repubblica italiana, 1776-1816.
- Memmi Sim., pittore coetaneo del Petrarca.

- Menage Egidio d'Angers, letterato, 1613-1692.
- *Menandro d'Atene, poeta comico, 542-290.
- Menandro, storico bizantino, vi secolo.
- Mendoza (Diego Hurtado de), guerriero e scrittore spagnolo, 1573.
- Mendoza, poeta spagnolo, 1398-1458.
- *Menedemo, filosofo greco, v. 292.
- Menestrier Claudio, gesuita, archeologo francese, -1659.
- Mengs Raffaello, pittore sasso-boemo, 1728-1779.
- Meninski Francesco, dotto orientalista lorenese, 1625-98.
- Menochio Giacomo, giureconsulto pavese, -1607.
- Menot Michele (lingua d'oro), cordeliere francese, 1518.
- Mentelle Edme, geografo di Parigi, 1730-1815.
- Menzini Benedetto, poeta italiano, 1646-1704.
- Merati, teatino liturgista, -1744.
- Mercatore Gerardo da Ruremonda, geografo, 1512-94.
- Mercatore (Kauffmann), geometra tedesco, -1687.
- Mercier abbate di Saint-Léger, bibliografo francese, 1754-99.
- Mercuriale Girolamo, dotto medico italiano, -1606.
- Merian, filosofo svizzero, 1725-1807.
- Merrile, giureconsulto francese, 1579-1647.
- Merlin Filippo Antonio, giureconsulto francese, 1754-1838.
- Merlino, profeta o mago caledonio, v sec.
- Mersenne padre Marino, erudito francese, 1588-1648.
- Merula Giorgio, dotto italiano, 1424-94.
- Merville Michele, autore drammatico francese, 1696-1755.
- Mery G., notomista francese, 1645-1722.
- Mesenguy, autore ecclesiastico francese, 1677-1765.
- Meslier, curato d'Estrepigny in Sciampagna, 1678-1733.
- Mesmer F. A., medico di Merseburg, 1754-1815.
- Meston, poeta scozzese, 1688-1745.
- Metastasio (Trapassi Pietro), poeta romano, 1698-1782.
- *Metello, capitano romano, ii secolo.
- Metio, geometra olandese, 1571-1635.
- Metodio da Tessalonica, v. 898; inventa i caratteri slavi.
- Metodio (san) vescovo, poeta, -312.
- *Metone, astronomo ateniese, v secolo.
- *Metrodoro, filosofo ateniese, v secolo.
- *Metrodoro, filosofo e pittore ateniese, ii secolo.
- Mettrie (Olfredo de La), medico e filosofo francese, 1709-51.
- Meung (Clopinel), poeta francese, v. 1280.
- Meursio Giovanni I, antiquario olandese, 1579-1639.
- Meursio Giovanni II, letterato da Leida, 1615-53.
- Mey, giureconsulto francese, 1712-96.
- Mezeray (Francesco di), storico francese, 1610-83.
- Mezirac (Bachet di), dotto autore francese, 1581-1638.
- Mezzabarba Carlambrogio, legato nella Cina, -1740.
- Mezzabarba Francesco, antiquario pavese, 1645-97.
- Mezzofanti Giuseppe bolognese, cardinale, poliglotta, 1774-1849.
- Micali, erudito toscano, -1845.
- *Micerino, fabbricatore d'una delle piramidi d'Egitto.
- Michaelis Giovanni Enrico, orientalista tedesco, 1668-1738.
- Michaelis Giovanni David, *id.*, 1717-91.
- Michaud Giuseppe, storico francese, -1839.
- *Michea, profeta minore, v. 700.
- Michelangelo delle Battaglie, pittore, v. 1661.
- Micheli P., botanico fiorentino, 1679-1757.
- Mickle, poeta scozzese, 1734-88.
- Micrello, filosofo e teologo tedesco, 1597-1658.
- Middleton (Conyers), letterato inglese, 1685-1750.
- Middleton Cristoforo, navigator inglese, 1770.
- Migliara Giovanni d'Alessandria, pittore, 1785-1857.
- Mignard Nicola, pittore francese, 1608-96.
- Milante, dotto autore napoletano, -1749.
- Miller, poeta drammatico inglese, 1705-44.
- Milletière (La), controversista francese, 1596-1665.
- Millevoye Carlo Überto, poeta francese, 1782-1816.
- Millin Luigi, naturalista ed archeologo parigino, 1759-1818.
- Millot Claudio, storico francese, 1726-85.
- *Milone Crotoniate, atleta, v. 508.
- Milton Giovanni, poeta londinese, 1608-74.
- *Milziade, capitano ateniese, v. 489.
- *Mimmermo, poeta da Colofone, v. 594.
- Mina Francesco, generale spagnolo, 1784-1854.

- Minuzio Felice, orator latino d' Africa, III secolo.
- Minzoni Onofrio, poeta ferrarese, 1734-1817.
- Mirabaud (Di), letterato francese, 1675-1760.
- Mirabeau (marchese di), economista francese, 1715-89.
- Mirabeau (Onorato di), oratore francese, 1749-91.
- Mirandola (Giovanni Pico della), autore italiano, 1465-94.
- Mirkhond Mohammed, storico persiano, 1433-98.
- *Mirone, scultore greco, celebre per la sua vacca, v secolo.
- Mizault, medico e astronomo francese, 1520-78.
- Mockari, storico russo, v. 1572.
- Modestino Erennio, giureconsulto romano, III secolo.
- Mohabed (Ibn Batuta), viaggiatore arabo del XIV secolo.
- Molay Giacomo, borgognone, ultimo granmaestro dei Templari, -1314.
- Molé Matteo, magistrato francese, 1584-1656.
- Molesworth, diplomatico olandese, 1656-1725.
- Molière (Giambattista Pocquelin di), drammaturgo parigino, 1622-75.
- Molière di Tarascon, matematico francese, 1677-1742.
- Molina Luigi, teologo spagnuolo, da cui i Molinisti, 1555-1601.
- Molinet (Di), antiquario francese, 1620-87.
- Molinos Michele, teologo spagnuolo, capo dei Quietisti, 1627-96.
- Moller, filologo tedesco, 1642-1712.
- Molloy, drammatico irlandese, -1767.
- Molza Franc., poeta modenese, 1489-1544.
- Molza Tarquinia, poetessa italiana, 1542-1617.
- Mombriozio Bonino, agiografo, xv secolo.
- Moncada (Ugo di), capitano spagnuolo, 1528.
- Moncey, maresciallo di Francia, 1754-1842.
- Monconis (Di), viaggiatore francese, 1601-1665.
- Monge Gaspere, geometra francese, 1746-1818.
- Monk Giorgio, generale inglese, 1608-70.
- Monod, dotto gesuita savojardo, -1644.
- Monstrelet (Enguerrando di), cronista francese, 1390-1435.
- Montague Maria, autrice inglese, introduttrice dell'innesto, 1690-1762.
- Montaigne Michele, filosofo francese, 1553-1592.
- Montano, eresiarca del secolo II.
- Montano Giambattista, medico italiano, -1551.
- Montazet, teologo, arcivescovo di Lione, -1788.
- Montecuccoli Raimondo modenese, capitano e scrittore, 1608-81.
- Monteggia Giambattista, medico milanese, 1762-1815.
- Monteil Alessio, storico francese, 1769-1850.
- Montemayor (Di), poeta spagnuolo, 1520-1562.
- Montespan (marchesa di), cortigiana di Luigi XIV, 1641-1707.
- Montesquieu Carlo, giurista francese, 1689-1755.
- Monte-Ubaldo (Guido di), matematico italiano, 1540-1601.
- Montfaucon Bernardo, dotto benedettino francese, 1655-1741.
- Montgaillard (Di), storico francese, 1722-1825.
- Montgolfier Giuseppe Michele, meccanico francese, 1740-1810.
- Monthyon (barone di), filantropo francese, 1755-1820.
- Monti Vinc., poeta di Fusignano, 1733-1828.
- Montluc Biagio, maresciallo francese e scrittore, 1502-68.
- Montmorency, baroni di Francia, suddivisi in più rami. Fra gl'illustri accenneremo Anneo, connestabile di Francia, 1495-1567.
- Montmort (P. di), matematico francese, 1678-1719.
- Montucla Giovanni Stefano, matematico lionese, 1725-99.
- Moore Giovanni, medico e letterato scozzese, 1730-1802.
- Moore Giovanni, generale inglese, 1761-1809.
- Morabin, erudito francese, protettore di Champfort, -1762.
- Morales da Cordova, erudito, v. 1593.
- Morand (Di), chirurgo francese, 1697-1773.
- Moratin Nicolò, drammaturgo spagnuolo, 1730-80.
- Morcelli Antonio da Chiari, epigrafista, 1757-1821.
- Moreau Vittorio, generale francese, 1763-1815.
- Morel, grammatico francese, 1725-1812.
- Morell, numismatico svizzero, 1646-1705.

- Morellet, autore francese, 1727-1819.
 Morelli Jacopo, bibliografo veneziano, 1745-1819.
 Moreri Luigi, erudito francese, 1645-80.
 Moreto Agostino, drammatico spagnuolo, 1600-69.
 Morgagni Giambattista, medico da Forlì, 1682-1771.
 Morgan lady, scrittrice irlandese, 1783-1859.
 Morghen Raffaele, incisore napoletano, 1761-1855.
 Morhoff Giorgio, filologo tedesco, 1659-1691.
 Morigia famiglia milanese, da cui Bonincontro cronista 1550. Giacomo Antonio fondatore de' Barnabiti 1497-1546. Giacomo Antonio cardinale 1632-1708. Paolo storico 1604.
 Morillo Paolo, pittore spagnuolo, 1618-82.
 Morin Giovanni, dotto oratoriano, 1591-1639.
 Morin Stefano, orientalista francese, 1625-1700.
 Morisot Roberto, botanico scozzese, 1620-1685.
 Morlacchi Francesco, musico di Perugia, 1784-1841.
 Morland (sir), meccanico inglese, 1625-97.
 Morlino, giureconsulto napoletano, xvi sec.
 Mornay (Filippo di), autore protestante, 1540-1625.
 Moro Tommaso, dotto cancelliere inglese, 1480-1535.
 Morone Girolamo, diplomatico italiano, 1450-1529.
 Morone Giovanni, cardinale.
 Morosini, antica famiglia veneta, da cui quattro dogi, Andrea storico, 1558-1618, ed altri.
 Morozzo, dotto prelato italiano, 1645-1729.
 Morrison Roberto di Morpeth, sinologo e missionario protestante, 1782-1834.
 Mortier Edoardo, maresciallo francese, 1768-1855.
 Moscati Pietro mantovano, medico e diplomatico, 1739-1824.
 *Mosco, poeta greco di Siracusa, v. 180.
 Moseopolo, grammatico greco, xiv e xv secolo.
 *Mosè, legislatore ebreo, 1725-1605?
 Moser Giangiacomo, pubblicista tedesco, 1701-85.
 Mosheim Lorenzo, teologo tedesco, 1694-1755.
 Mothe-le-Vayer (Francesco de La), autore francese, 1588-1672.
 Motte (Houdard de La), *id.*, 1672-1713.
 Motte-piquet (La), ammiraglio francese, 1728-91.
 Motteville (signora di), autrice francese, 1621-89.
 Moulin (Du) Carlo, giureconsulto francese, 1500-66.
 Mounfort, autore ed attore drammatico inglese, 1659-92.
 Mouradgea d'Ohsson, diplomatico svedese, 1740-1807.
 Mourgues, dotto francese, 1742-1813.
 Mozart Wolfgang da Salisburgo, compositore di musica, 1756-91.
 Muis (Marotte di), erudito francese, 1587-1644.
 Müller Andrea, orientalista prussiano, 1650-1694.
 Müller Gerardo, dotto viaggiatore e storico tedesco, 1705-83.
 Müller Giovanni (Regiomontano), astronomo prussiano, 1456-75.
 Müller Giovanni da Coblenza, fisiologo, 1801-58.
 Müller Giovanni, storico svizzero, 1752-1809.
 Müller Ottofredo, erudito tedesco, 1797-1840.
 Munich Cristoforo, tedesco, generale dei Russi, 1685-1767.
 Muñoz Sebastiano, pittore spagnuolo, 1654-1690.
 Münster Sebastiano, ebraista tedesco, 1489-1552.
 Muratori Lodovico Antonio, storico italiano, 1672-1750.
 Muret Marcantonio limosino, critico e poeta latino, 1526-85.
 Murphy, drammatico inglese, 1727-1805.
 Murtola Gaspere, poeta genovese, -1624.
 Musschenbroek Pietro, fisico da Leida, 1692-1761.
 *Museo, poeta greco del iv o iii secolo.
 Museo Grammatico, poeta greco, v. 500.
 Mussato Albertino, storico padovano, 1261-1330.
 Musso Cornelio, predicatore italiano, 1511-1574.
 Musuro, dotto greco, 1470-1517.
 Muzio Girolamo giustinopolitano, letterato, 1496-1575.
 Mydorge Claudio, dotto geometra francese, 1585-1647.

N

- *Nahum, profeta minore, v. 700.
 Naigeon, letterato e filologo francese, 1758-1810.
 Nangis (Guglielmo di), storico, v. 1295.
 Nani Giambattista, storico veneziano, 1616-1678.
 Nannio Pietro, dotto olandese, 1500-57.
 Nanquier (Nanquerus), poeta latino, xvi secolo.
 Nanteuil Roberto, scultore francese, -1678.
 Napier Giovanni, scozzese, inventore dei logaritmi, 1550-1617.
 Napione Gian Francesco, letterato piemontese, 1748-1830.
 Nardi Jacopo, dotto fiorentino, n. 1476.
 Nassir-eddin Goussy, astronomo persiano, v. 1214.
 Natale Alessandro di Rouen, domenicano, storico della Chiesa, 1630-1724.
 Natali, teologo italiano, 1750-91.
 Natanael, rabbino contemporaneo degli Apostoli.
 Nauclero Vergen, cronista tedesco, 1450-1510.
 Naudé Filippo, geometra francese, 1634-1720.
 Naudé Gabriele da Parigi, erudito, 1600-1653.
 Nauséa Fed., teologo tedesco, 1480-1550.
 Nauze (Jouard de La), dotto gesuita francese, 1696-1773.
 Navagero Andrea, autor veneziano, 1485-1529.
 Navarete Ferdinando, missionario spagnuolo, -1689.
 Navarra, teologo spagnuolo, 1495-1586.
 Neander, dotto tedesco, 1525-95.
 *Nearco, capitano d' Alessandro, navigatore, v. 550.
 Nebel, botanico tedesco, 1664-1753.
 Necker Giacomo, ginevrino, economista e ministro, 1752-1804.
 Needham Marchamont, pubblicista inglese, 1620-78.
 Needham Giovanni, fisico inglese, 1713-1781.
 *Neemia, governatore de' Giudei, -430.
 Neercassel Giovanni, vescovo di Castorio, autore olandese, 1625-86.
 Negri Palladio, grammatico italiano, 1520.
 Negrisoli Francesco Maria, medico e filosofo ferrarese, -1727.
 Nelli Pietro, poeta sanese, xvi secolo.
 Nelson Orazio, ammiraglio inglese, 1757-1805.
 Nemesiano, poeta latino, nato a Cartagine, iii secolo.
 Nemesio, vescovo d' Emesa, filosofo greco, v. 400.
 *Neofrone, poeta tragico, v. 335.
 Nepomuceno (san) Giovanni, canonico di Praga, 1550-85.
 Nepveu, autore francese, 1639-1708.
 Neri Antonio, chimico fiorentino, xvi sec.
 Neri (san Filippo), 1513-93.
 Nerli Filippo, storico italiano, 1486-1556.
 Nesbit, antiquario scozzese, 1672-1725.
 Nessel, bibliografo tedesco, 1644-99.
 Nesselrode, diplomatico russo, 1780-1862.
 *Nesso da Chio, filosofo, v. 409.
 Nestore da Kiof, cronista, 1056-1116.
 Nestorio, eresiarca del v secolo.
 *Nevio, poeta latino, v. 250.
 Neuhof (Teodoro di), re di Corsica, 1690-1735.
 Neuville (Clandio Frey di), predicatore francese, -1774.
 Newcommen, ingegnere francese, xvii secolo.
 Newton Isacco da Wooldstrop, filosofo inglese, 1642-1727.
 Ney Michele, maresciallo francese, 1769-1815.
 Nicaise Claudio, antiquario francese, 1623-1701.
 *Nicandro, grammatico, medico e poeta greco, v. 159.
 Niceforo Gregora, storico greco, 1295-1559.
 Niceron Gian Pietro, biografo parigino, 1683-1758.
 Niceron Gian Francesco, matematico francese, 1615-46.
 Niceta Coniate, storico greco, m. v. 1206.
 Niceta Eugenio, romanziere greco, xii secolo.
 *Nicia, capitano ateniese, v secolo.
 *Nicostrate, poeta comico greco, v. 426.
 Nicolai, dotto gesuita italiano, 1706-84.
 Nicolai, erudito matematico veneziano, 1726-95.
 Nicolai, filologo sassone, 1660-1708.
 Nicolai Federico, filosofo tedesco, 1733-1811.

- *Nicolao da Damasco, poeta e storico, v. 42.
- Nicole, geometra francese, 1683-1738.
- Nicole, poeta francese, 1611-86.
- Nicole Pietro, moralista e controversista francese, 1623-95.
- Nicolini Nicola, giureconsulto napoletano, 1772-1837.
- Nicolle de la Croix, geografo francese, 1704-60.
- Nicolò di Lira, commentatore biblico normanno, -1340.
- Nicolò da Malta, musico francese, 1777-1818.
- Nicolson Guglielmo, erudito bibliografo inglese, 1635-1727.
- Nicolson Guglielmo, chimico inglese, 1735-1815.
- *Nicomaco, poeta tragico ateniese, v. 457.
- Nicon, prelado russo, erudito storico, 1615-1681.
- Nicot Giovanni, lessicografo francese, 1530-1600.
- Niebuhr Carsten, danese viaggiatore, 1733-1815.
- Niebuhr Bertoldo Giorgio, storico e statista tedesco, 1777-1831.
- Niebuhr Giacomo, storico e giureconsulto danese, -1837.
- Nieremberg Giovanni Eusebio, ascetico spagnolo, 1590-1658.
- Nieuport, antiquario olandese, 1670-1750.
- Nieuwentyt Bernardo, erudito olandese, 1634-1718.
- Niewland, erudito matematico olandese, 1764-94.
- Nifo Agostino, filosofo italiano, 1475-1558.
- Nilo (san), dottore della Chiesa, v. 435.
- Nina, poetessa sicula, XII secolo.
- Nipote Cornelio, biografo latino, I secolo.
- Nithard, storico francese, m. v. 856.
- Nivernois (duca di), letterato francese, 1716-98.
- Nizolio Mario, letterato e filologo italiano, 1498-1566.
- Noble (Eustachio Le), autore francese, 1645-1711.
- Nocito Girol., semplicista siciliano, -1611.
- Nodier Carlo, letterato francese, 1780-1844.
- Nogarola Lodovico, dotto veronese, 1554.
- Noghera Giambattista di Valtellina, critico ed apologista, -1784.
- Noinville (Dury di), magistrato ed autore francese, 1683-1768.
- Nollet (l'abate), fisico francese, 1700-70.
- Nonio (Nunez), medico e matematico portoghese, 1492-1577.
- Nonnotte (l'abate), autor francese, 1711-1795.
- Nonno Panopolitano, poeta greco, v secolo.
- Noodt Gerardo, giureconsulto olandese, 1647-1725.
- Norbert (Pietro Parisot), cappuccino lorenese, missionario, -1769.
- Norberto (san), arcivescovo di Magdeburgo, 1092-1134.
- Norden Federico, viaggiatore danese, 1708-1742.
- Norés Giasone da Nicosia, letterato, -1590.
- Noris Enrico, cardinale, erudito e critico italiano, 1651-1704.
- Norris Gio., teologo inglese, 1657-1711.
- Norris, poeta drammatico veneziano, 1640-1708.
- North Federico, oratore e ministro inglese, 1640-85.
- Nostradamus Michele da Saint-Remy, astrologo, 1505-66.
- Nota Alberto, autore comico torinese, 1775-1847.
- Nôtre o Nostre (Le), architetto francese, 1615-1700.
- Notturmo, poeta napoletano, -1519.
- Noûe (Giovanni de La), poeta francese, 1701-61.
- Novalis Federico Hardenberg, poeta tedesco, 1772-1801.
- Novara, astronomo italiano, 1464-1514.
- Novato, prete cartaginese eresiarca, III secolo.
- Numenio d'Apamea, filosofo greco, II secolo.

- Oates, ecclesiastico inglese, 1619-1705.
- Oates Tito, intrigante inglese, 1619-1705.
- Oberkamps Cristoforo di Weissenbach, fonda la manifattura delle tele dipinte a Jouy, 1758-1815.
- Oberlin Geremia, antiquario e filologo d'Alsazia, 1735-1806.
- Obrecht Ulrico, giureconsulto e filologo d'Alsazia, 1646-1701.
- Obsequens Giulio, autor latino, IV secolo.

- *Ocello Lucano, filosofo pitagorico, v. 500.
 Ochino Bernardino sienese, frate apostato, 1487-1564.
 Ockam Guglielmo, teologo inglese, 1280-1347.
 Oeklei, orientalista inglese, 1678-1720.
 O'Connell Daniele, agitatore dell'Irlanda, 1774-1847.
 Oddi (Nicolò degli), poeta italiano, 1510-1610.
 Oderico da Pordenone, missionario francescano, -1331.
 Odilon, abate di Cluny, 962-1048.
 Odone (sant'), *id.*, 879-942.
 OEhlenschläger Adamo, poeta danese, 1779-1850.
 OErstedt Giovanni Cristiano, fisico danese, 1777-1851.
 Olao Magno, storico svedese, -1568.
 Olavides Anton Giuseppe, ministro spagnolo, 1725-1805.
 Oleario Adamo, viaggiatore tedesco, 1600-1671.
 Oleario Goffredo, filologo tedesco, 1672-1715.
 Olesnicki-Zbigniew, cardinale e letterato polacco, 1589-1455.
 Olier, fondatore del seminario di San Sulpizio a Parigi, 1608-57.
 Olimpiodoro, filosofo greco, vi secolo.
 Oliva, letterato spagnolo, 1497-1522.
 Oliver (Thoulier d') da Salins, grammatico, 1682-1768.
 Olivier Guglielmo, entomologo francese, 1756-1814.
 Oliviero della Marca, storico, v. 1491.
 Olstenio Luca, dotto tedesco, -1661.
 *Omero, poeta greco, 907?
 Omodei Signorolo, giureconsulto vercellese, xiv secolo.
 *Onesicrito, poeta ateniese, v. 540.
 Opie Giovanni, pittore inglese, 1761-1807.
 Opitz Martino, poeta tedesco, 1597-1659.
 Opitz Enrico, orientalista tedesco, 1642-1712.
 Oporino (Herbst) Giovanni, dotto tipografo di Basilea, -1568.
 Oppiano, poeta greco della Cilicia, ii secolo.
 Optato, vescovo di Miliève in Africa, 584.
 Orange, casa regnante nei Paesi Bassi, che fra molti illustri diede Guglielmo di Nassau, 1533-84; Maurizio di Nassau, capitano e uom di Stato, 1567-1625.
 Orapollo, matematico greco, nato in Egitto, iv secolo.
 *Orazio Coelice, romano, vi secolo.
 *Orazio Quinto Flacco, poeta latino, 66-9.
 Oregio Agostino, filosofo e teologo fiorentino, -1655.
 Orellana, viaggiatore spagnuolo, xvi secolo.
 Orelli Giovanni Gaspare, filologo svizzero, 1787-1849.
 Oresme Nicola, autore francese, -1582.
 *Orfeo, poeta di Tracia, v. 1550.
 *Orfeo di Crotona, poeta, v. 546.
 Oriani Barnaba, astronomo milanese, 1752-1832.
 Origene d'Alessandria, dottor della Chiesa, 185-253.
 Orioli, antiquario romano, 1782-1856.
 Orléans (p. Pier Giuseppe d'), storico francese, v. 1698.
 Orobio Isacco, autore ebreo, 1687.
 Orosio Paolo, storico da Tarragona, v. 414.
 Orsi Giuseppe Agostino da Firenze, storico ecclesiastico, -1761.
 Orsini, principi italiani, da cui celebri capitani e un erudito v. 1595.
 Ortelio Abramo, dotto geografo fiammingo, 1527-98.
 *Ortensio Quinto, oratore romano, 114-50.
 Orto (Alberto dell'), giureconsulto milanese, v. 1170.
 Orville (D'), filologo francese, 1696-1751.
 Osborne Francesco, autore inglese, 1589-1659.
 *Osea, il primo dei profeti minori, -800.
 Osiander Andrea, teologo tedesco, 1498-1522.
 Osio Stanislao di Cracovia, teologo, -1579.
 Osorio Girol., storico portoghese, 1506-80.
 Ossat (Arnaldo d'), cardinale francese, diplomatico, 1556-1604.
 Ossian, bardo scozzese del iii secolo.
 *Ostane, filosofo persiano, v. 486.
 Osterwald, teologo protestante svizzero, 1662-1747.
 Othrid, teologo e poeta d'Alsazia, ix secolo.
 Otho, orientalista tedesco, 1634-1715.
 Ott, teologo svizzero, 1617-1782.
 Otter, orientalista svedese, 1707-48.
 Otto, diplomatico francese, 1754-1817.
 Otto Everardo, giureconsulto tedesco, 1685-1756.
 Ottoboni Gian Francesco, scienziato veneziano, -1575. Di questa famiglia fu Alessandro VIII.
 Ottomano Francesco, giureconsulto parigino, 1524-90.
 Ottone da Frisinga, cronista, xii secolo.
 Ottone da Guericke di Magdeburgo, fisico, 1602-86.

- Ottone (sant¹), apostolo della Pomerania, 1060-1159.
- Otway Tommaso, tragico inglese, 1654-83.
- Oudinet Marcantonio, numismatico francese, 1645-1712.
- Oudinot Nicola, maresciallo francese, 1767-1847.
- *Ovidio Publio Nasone, poeta latino, 43 av. C. 17 d. C.
- Oviedo Gonsalvo, viaggiatore e storico spagnolo, n. 1478.
- Owen Giovanni, poeta latino del paese di Galles, -1622.
- Owen, ecclesiastico inglese, 1765-1822.
- Oxenstierna (Axel conte di), cancelliere svedese, 1585-1654.
- Ozanam Giacomo, matematico francese, 1640-1717.
- Overbeck Bonaventura, pittore fiammingo, 1660-1706.
- *Ozia, profeta, v. 970.

P

- Pacchioni Antonio, anatomico di Reggio, 1664-1726.
- Paccioli Luca di Borgo San Sepolero, matematico, -1508.
- Pachimero Giorgio, storico greco da Nicea, 1242-1510.
- Paciaudi Paolo Maria, antiquario da Torino, 1710-83.
- Pacifico (frà), compagno di san Francesco e poeta, XII secolo.
- Pacomio (san), istitutore dei Cenobiti, 292-348.
- *Pacuvio Marco, poeta latino, v. 153.
- Padilla don Giovanni, castigliano rivoluzionario, -1522.
- Paez Francesco Alvaro, teologo portoghese, -1552.
- Paganini Gaudenzio da Poschiavo, letterato, 1596-1648.
- Paganini Nicolò genovese, violinista, 1781-1840.
- Pagi Antonio, dotto francescano francese, 1624-90.
- Pagnini Luca di Pistoja, erudito, 1737-1814.
- Pagnino Sante da Lucca, orientalista, 1470-1544.
- Paisiello Giovanni napoletano, compositore di musica, 1741-1816.
- Paixhans Enrico, perfezionatore di cannoni, 1784-1855.
- Pajou Ag., statuario francese, 1750-1809.
- Palafox Giovanni, vescovo e moralista spagnolo, -1659.
- Palaprat Giovanni da Tolosa, autor drammatico, 1650-1721.
- Paleario Aonio, latinista ed cresiarca da Siena, -1590.
- *Palefato, mitografo greco, v. 500.
- Paleologo, famiglia d'imperatori d'Oriente nel XIV secolo, trasferita poi in Italia.
- Palestrina Giambattista, romano, compositore di musica, 1529-94.
- Palisot de Beauvais, naturalista francese, 1752-1820.
- Palissot di Montenois, poeta francese, 1730-1814.
- Palissy Bernardo d'Agen, smaltista francese, 1500-89.
- Palladio Rutilio, agronomo latino, II secolo.
- Palladio Andrea da Vicenza, architetto, 1518-80.
- Pallas Simone, viaggiatore e naturalista e linguista prussiano, 1744-1811.
- Pallavicini Sforza, romano, cardinale e storico, 1607-67.
- Pallavicino Ferrante di Piacenza, letterato stravagante, 1618-44.
- Palma Jacopo, pittore bergamasco, 1518-1566.
- Palma il Giovane, pittore veneziano, 1540-1588.
- Palmieri Matteo, storico e politico italiano, 1405-75.
- Palmieri Vincenzo dell'Oratorio, apologista genovese, 1753-1820.
- Palomino de Velasco, pittore spagnolo, 1633-1726.
- Panciroli Guido da Reggio, giureconsulto, 1523-99.
- Panckoucke Carlo da Lille, librajo parigino, 1756-98.
- Pandolfini Agnolo, moralista fiorentino, XIV secolo.
- *Panzio, filosofo di Rodi, v. 130.
- *Panfilo, pittore macedone, v. 350.
- Paniasi, poeta, v. 476.
- Panigarola Francesco, predicatore milanese, 1548-94.
- Panin Niceta, uom di Stato russo, 1718-1785.

- Pannartz Arnoldo un dei primi stampatori tedeschi, 1476.
- Panormita (Antonio Reccadelli), letterato siciliano, 1594-1471.
- Panteo, storico siciliano, v. 180.
- Panvinio Onofrio, antiquario italiano, 1529-1568.
- Paoli Pasquale, generale corso, 1725-1807.
- Paoli padre Sebastiano, controversista lucchese, 1684-1751.
- Paolino da Périgueux (san), poeta latino, v. 485.
- Paolino (san), vescovo di Nola, 353-431.
- Paolo da Samosata, patriarca greco, III secolo.
- *Paolo Emilio il Macedonico, capitano romano, III secolo.
- Paolo Giulio da Padova, giureconsulto, v. 195.
- Paolo (san), apostolo da Tarso, -66.
- Paolo Silenziario, autor greco, VI secolo.
- Paolo Warnefrido, diacono di Cividale, storico de' Longobardi, 790.
- Papelroeck Daniele, gesuita di Anversa, uno dei compilatori degli *Acta Sanctorum*, 1628-1714.
- Papendrecht, teologo fiammingo, 1686-1758.
- Papi Lazzaro, poeta toscano, -1854.
- Papin Dionigi, medico e meccanico francese, -1710.
- Papiniano, giureconsulto romano, v. 212.
- Pappenheim Gotifredo, generale tedesco, 1594-1632.
- Pappo, matematico greco d'Alessandria, IV secolo.
- Parabosco Girolamo, poeta comico italiano, XVI secolo.
- Paracelso Aurelio Teofrasto Bombast, alchimista svizzero, 1493-1541.
- Paradisi Agostino, poeta reggiano, 1763-1837.
- Paradisi Paolo, erudito veneziano, d'origine ebreo, -1559.
- Parck (Mungo), viaggiatore inglese, 1771-1805.
- Pardessus Gian Maria di Blois, legista, n. 1772.
- Pardies Ignazio Gastone, geometra francese, 1656-75.
- Paré Ambrogio, medico francese, 1590.
- Pareo Vøengler, teologo tedesco, 1548-1622.
- Parfait Francesco, storico da Parigi, 1698-1753.
- Panzer Giorgio Volfrango di Sulzbach, bibliografo, 1729-1805.
- Parini Giuseppe, poeta milanese, 1729-99.
- Paris (Francesco di), diacono, taumaturgo, 1690-1727.
- Paris Mattia, benedettino inglese, cronista, -1259.
- Paris-Duverney, finanziere francese, -1770.
- Pariset Stefano, dotto medico francese, 1770-1847.
- Parker Matteo, arcivescovo di Cantorbery, 1504-75.
- *Parmenide d'Elea, filosofo greco, v. 436.
- Parmentier Antonio, agronomo francese, 1757-1813.
- *Parmenione, capitano di Alessandro, v. 530.
- Parny (Evaristo Desiderato di), empio poeta francese, 1755-1814.
- Parrasio Gian, grammatico italiano, 1470-1554.
- *Parrasio, pittore d'Efeso, v. 575.
- Parry, viaggiatore inglese, 1790-1855.
- Parsons (Personio), dotto gesuita inglese, 1547-1610.
- Partenay Anna e Caterina sua figlia, erudite francesi, XV e XVI secolo.
- Partenio da Nicea, scrittore, v. 40.
- Paruta Paolo, storico veneziano, 1540-98.
- Pascal Biagio da Clermont, autor francese, 1625-62.
- Pascasio Ratberto, benedettino francese, IX secolo.
- Pasquier Stefano, magistrato parigino, 1529-1615.
- Passavanti frà Jacopo, domenicano fiorentino, -1357.
- Passeri Giambattista, antiquario napoletano, 1694-1780.
- Passeroni Gian Carlo da Tenda, poeta, 1715-1802.
- Passionei (il cardinale), dotto italiano, 1682-1761.
- Pasta Giuseppe, medico bergamasco, 1742-1823.
- Patin Guido, medico francese, 1601-72.
- Patrizio Franc., filosofo dalmata, 1530-97.
- Patrizio (san) scozzese, dottore della Chiesa, v. 493.
- Patrizio, storico greco, v. 550.
- Patuzzi Gian Vincenzo da Cornelianò, teologo, -1769.
- *Pausania, capitano lacedemone, -474.
- Pausania, storico greco, II secolo.
- Paw (Coruelio di), erudito olandese, -1799.
- Payne Tommaso, pubblicista inglese, 1757-1809.
- Pearce, dotto evangelista inglese, 1690-1773.

- Pearson Giovanni, vescovo inglese, erudito, 1613-86.
- Pechmeja, letterato francese, 1741-85.
- Pecorone Giovanni, novelliere fiorentino, 1378.
- *Pedo Albinovano, scrittore romano, v. 42.
- Peel Roberto, uom di Stato inglese, 1778-1850.
- Pegolotti, mercante fiorentino del sec. xiv.
- Peguilain, trovatore francese, xii secolo.
- Peignot Stefano Gabriele, bibliofilo francese, 1767-1849.
- Peiresc Nic., erudito francese, 1580-1657.
- Pelagio d'Oviedo, cronista, v. 1170.
- Pelagio, eresiarca, v secolo.
- Pellegrino Cam. da Capua, erudito, -1548.
- Pellegrino Simon Giuseppe da Marsiglia, drammatico, 1663-1745.
- Pellegrino Tibaldi, architetto milanese, 1527-92.
- Pellico Silvio da Saluzzo, scrittore italiano, 1789-1854.
- Pellisson Fontanier da Beziers, politico francese, 1624-93.
- Pelloutier, dotto tedesco d'origine francese, 1694-1757.
- *Pelopida, capitano tebano, v. 580.
- Penn Guglielmo di Londra, capo dei Quakeri, 1644-1718.
- Penna (Francesco della) da Macerata, missionario al Tibet, 1680-1747.
- Penni Giovan Francesco, pittore fiorentino, 1488-1528.
- Percy Pier Francesco, pubblicista francese, 1754-1825.
- *Perdica, capitano d'Alessandro, -322.
- Perefixe (Giovanni di), biografo francese, -1670.
- Pereira Gomez, medico spagnuolo, xvi sec.
- Perez Antonio, dotto spagnuolo, v. 1598.
- Perfetti Bernardino, improvisatore senese, -1747.
- Pergola (Angelo della), generale italiano, -1426.
- Pergolesi Giambattista da Jesi, compositore di musica, 1704-57.
- *Pericle, capitano ateniese, 494-429.
- Perier Casimiro, ministro francese, 1777-1832.
- Perizonius Giacomo, dotto filologo olandese, 1651-1715.
- Perkins Eliseo, medico americano, -1795?
- Perotti Nicolò, grammatico italiano, 1430-1480.
- Perrault Carlo, autore parigino, 1628-1703.
- Perrault Claudio, architetto parigino, 1615-1668.
- Perrier (Carlo di) d'Aix, poeta latino, -1692.
- Perron (Giacomo di), cardinale scrittore, 1556-1618.
- Perrot Nicolò d'Ablancourt, traduttore francese, 1606-64.
- Perruche Michele, scultore francese, 1685-1779.
- Persio Flacco, satirico latino, 54-62.
- Perticari Giulio, filologo romagnuolo, 1799-1822.
- Pertusati Francesco, traduttore e scrittore ascetico milanese, -1823.
- Perugino (Pietro Vanucci), pittor romano, 1446-1524.
- Peruzzi Baldassare, pittore e architetto fiorentino, 1481-1556.
- Pescetti, grammatico toscano, xvi secolo.
- Pestalozzi Enr., educatore svizzero, 1745-1827.
- Petau Dionigi d'Orleans, gesuita, teologo e cronologo, 1585-1632.
- Petit Gian Luigi, chirurgo francese, 1674-1750.
- Petit Giovanni, teologo francese, -1411.
- Petit Paolo, matematico francese, 1594-1677.
- Petit Samuele, antiquario protestante, 1594-1643.
- Petit-Pied Nicola, teologo controversista parigino, 1665-1747.
- Petit-Radel Filippo, medico parigino, n. 1749.
- Petit Radel Francesco, dotto francese, 1756-1836.
- Petitot Gio., smaltista ginevrino, 1607-91.
- Petöfi, poeta ungherese, 1823-48.
- Petrarca Francesco d'Arezzo, poeta, 1304-1374.
- Petronio Arbitro, autor latino, -66.
- Peurbach Giorgio, astronomo austriaco, 1423-61.
- Pentinger Corrado d'Augusta, dotto tedesco, 1465-1547.
- Peyrère (La) di Bordeaux, teologo, -1676.
- Peyrols, trovatore francese, xii secolo.
- Peyssonel, antiquario francese, 1700-77.
- Pezay (marchese di), autor francese, 1741-1777.
- Pezron Paolo, cronologo francese, 1659-1706.
- Pfeiffel Federico, giureconsulto francese, 1726-1807.
- Pfeiffer, dotto orientalista tedesco, 1640-1698.
- Philip Arturo, navigatore inglese, -1814.
- Philipon de La Madelaine, letterato francese, 1734-1818.

- Phranza Giorgio, storico bisantino, 1401-1477.
- Piazza Calisto, pittore lodigiano, -1556?
- Piazzi Giuseppe, astronomo italiano, 1746-1826.
- Pibrac (Guido Dufaur), autor francese, 1529-84.
- Picard Giovanni, astronomo de La Flèche, 1656-83.
- Picard L. Benedetto, drammatico francese, 1769-1828.
- Picard P. Benedetto, storico francese, 1680-1720.
- Piccini Nicolò, compositore napoletano, 1728-1800.
- Piccolomini famiglia senese, che diede molti illustri, fra cui Enea Silvio, divenuto papa Pio II, 1405-64; un cardinale, letterato, 1422-79; Alessandro, dotto italiano, 1508-78; Ottavio, generale imperiale, 1599-1656.
- Pichegru, generale francese, 1761-1801.
- Pichler Weith, teologo tedesco, -1736.
- Pichon, teologo francese, 1731-1812.
- Picot abbate Michele, scrittore francese, 1770-1841.
- Pictet Benedetto da Ginevra, teologo, 1665-1724.
- Pictet Carlo da Ginevra, erudito, 1753-1824.
- Pier delle Vigne, cancelliere di Federico II, -1246.
- Pierin del Vaga (Buonaccorsi), pittore italiano, v. 1547.
- Piero Valeriano di Belluno, letterato, -1558.
- Piermarini Giuseppe da Foligno, architetto, 1734-1808.
- Pierson, critico olandese, -1759.
- Pietro Comestore, erudito francese, XII sec.
- Pietro Crisologo (san), v. 452.
- Pietro da Cortona (Berettini), pittore, 1609-1669.
- Pietro delle Fontane, giureconsulto francese, v. 1269.
- Pietro des Vaux, storico francese, v. 1212.
- Pietro di Blois, *id.*, v. 1200.
- Pietro di Cluny, il Venerabile, 1091-1156.
- Pietro Eremita d'Amiens, -1115.
- Pietro Martire Vermiglio, apostato italiano, xv secolo.
- Pietro Martire (san), -1256.
- Pietro (san) d'Alcantara, 1499-1562.
- Pietro (san), principe degli Apostoli, -66?
- Pigafetta Antonio da Vicenza, descrisse i viaggi di Magellano e suoi dal 1519 al 22.
- Pigalle, scultore francese, 1714-85.
- Piganiol de La Force, storico francese, 1675-1765.
- Pigault-le-Brun, romanziere francese, 1755-1835.
- Pighio, antiquario olandese, 1520-1604.
- Pigna, storico e letterato italiano, 1529-73.
- Pigneau di Belaine, missionario francese, 1741-99.
- Pignorio, erudito italiano. 1571-1631.
- Pignotti Lorenzo, favoleggiatore e storico toscano, 1759-1812.
- Pikler, famiglia tirolese, da cui molti incisori su pietre dure nei sec. XVIII e XIX.
- *Pilade, pantomimo romano, I secolo.
- Pilato Leonzio, filologo grecista, v. 1570.
- Pilatre de Rosier, fisico francese, 1756-86.
- *Pindaro, poeta lirico da Tebe, -442.
- Pindemonte Ippolito, poeta veronese, 1755-1828.
- Pinel, medico francese, 1745-1826.
- Pinelli, bibliografo napoletano, 1535-1631.
- Pingone Emanuel Filiberto, dotto savojardo, 1525-81.
- Pingré Alessandro, astronomo parigino, 1711-96.
- Pinheiro-Ferreira Silvestro, pubblicista portoghese, 1769-1847.
- Pinkerton Gio., erudito scozzese, 1758-1826.
- Pino Ermenegildo, naturalista milanese, 1739-1825.
- Pins (Giovanni di), vescovo di Rieux, 1470-1557.
- Pinsson Francesco, giureconsulto francese, 1612-91.
- Pinturicchio Bernardino, pittore, -1585.
- Piranesi Giambattista, intagliatore veneto, 1720-78.
- Piron Alessio, poeta francese da Digione, 1689-1773.
- *Pirrone d'Elide, filosofo scettico, v. 276.
- Pisan (Cristina di), veneziana, scrittrice francese, 1363-1415.
- *Pisandro, poeta greco, v. 648.
- Pisano (Tomaso di) da Bologna, astrologo, v. 1550.
- *Pitagora, filosofo greco, 580-500.
- *Pitea, astronomo e navigatore di Marsiglia, v. 348.
- *Pitea, orator ateniese, v. 338.
- Pithou Francesco da Troyes, giureconsulto, v. 1631.
- Pithou Pietro da Troyes, scrittore, 1559-96.
- Pitisco Samuele, dotto filologo olandese, 1561-1613.
- Pitt Guglielmo, ministro inglese, 1708-78; suo figlio del nome stesso, 1756-1806.

- *Pittaco da Mitilene, uno de' Sette savj, 649-579.
- Pizzarro Francesco, ammiraglio spagnuolo, 1465-1541.
- Place (O. de La), poeta francese, 1707-93.
- Placentino, giureconsulto, xii secolo.
- Plantin Cristoforo d'Anversa, tipografo, xvi secolo.
- Planude Massimo, monaco greco, xiv sec.
- Platina (Bartolomeo Sacchi detto), storico italiano, 1421-81.
- *Platone, filosofo greco d'Egina, 450-347.
- *Platone il giovane, poeta comico, v. 500.
- *Plauto Marco Accio, poeta latino, 222-184.
- Playfair Giovanni, matematico e geologo inglese, 1749-1819.
- Plessis (Du), dotto benedettino francese, 1689-1767.
- Plinio il vecchio, naturalista romano, 23-79.
- Plinio Cecilio, autor romano, 62-115.
- Plotino, filosofo alessandrino, 205-270.
- *Plozio L., retore gallo, i secolo.
- Pluche Natale, autor francese, 1688-1761.
- Pluquet Francesco, *id.*, 1716-80.
- Plutarco, filosofo platonico, v. 400.
- Plutarco, storico e filosofo greco, 50-119.
- Pocock Edoardo, dotto teologo inglese, 1604-91.
- Pococke Ric., viaggiatore inglese, 1704-1763.
- Poggiani Giulio, letterato novarese, 1522-1568.
- Poggio Bracciolini, dotto italiano, 1380-1459.
- Poinsinet di Sivry, drammaturgo francese, 1733-1804.
- Poiret Pietro, autore protestante francese, 1646-1759.
- Poisson Raimondo, attore ed autore drammatico francese, -1690.
- *Polemone, filosofo ateniese, v. 515.
- Poleni Giovanni, matematico da Venezia, 1685-1761.
- *Polibio, medico greco, v. 420.
- *Polibio, storico greco, 205-148.
- *Policleto da Sicione, scultor greco, v. 461.
- *Polirate, tiranno di Samo, vi secolo.
- Polidoro Virgilio, storico d'Urbino, 1470-1555.
- Polidoro da Caravaggio, pittore, 1495-1545.
- Polieno, storico greco, v. 164.
- Poliuto, martire armeno del iii secolo.
- Polignac (Melchiorre di), cardinale e autore francese, 1661-1741.
- *Polignoto da Taso, pittor greco, v. 420.
- Politi Catarino, giureconsulto e teologo italiano, 1487-1553.
- Poliziano Angelo da Montepulciano, letterato, 1454-95.
- *Pollione Cajo Asinio, orator latino, v. 50.
- Pollione Trebellio, storico romano, v. 500.
- Polluce Giulio, grammatico greco, ii sec.
- Polo Marco, viaggiatore veneziano, 1250-1323.
- Polo Reginaldo, cardinale inglese, 1500-58.
- Pombal (il marchese di), ministro portoghese, 1699-1782.
- *Pompeo Magno, capitano romano, 106-48.
- Pompignan (Lefranc di), poeta francese, 1709-84.
- Pomponazzi Pietro, filosofo e medico italiano, 1463-1525.
- *Pomponio Attico, dotto romano, v. 50.
- Pomponio Festo, grammatico, v. 358.
- Pomponio Leto, dotto letterato napoletano, 1425-97.
- Pomponio Mela, geografo, v. 78.
- Pomponio Sesto, giureconsulto romano, ii secolo.
- Pontano Gioviano, filosofo italiano, 1426-1505.
- Pontano o Da Ponte, grammatico fiammingo, 1480-1530.
- Pontoppidan Erico, autor norvegio, 1698-1764.
- Pontormo (Giacomo Carrucci), pittore toscano, 1493-1536.
- Pope Alessandro, poeta inglese, 1688-1744.
- Popma (Ausonio di), filologo e giureconsulto tedesco, -1615.
- *Poramone, filosofo alessandrino, v. 279.
- Porcacchi Tommaso aretino, storico, -1585.
- Pordenone Giulio, pittor veneziano, 1500-1561.
- Porfirio, platonico greco, 255-305.
- Porpora Nicola, musico napoletano, 1685-1767.
- Porporati Carlo, incisore torinese, 1741-1816.
- Porta Carlo, poeta milanese, 1776-1821.
- Porta (Giacomo della), architetto milanese, 1530-95.
- Porta (Giambattista della), fisico napoletano, 1540-1615.
- Portalis Stefano Maria, giureconsulto francese, 1746-1807.
- Porte du Theil (de La), autore francese, 1742-1815.
- Portes (Des), protestante francese, 1546-1606.
- Porzio Camillo, storico napoletano, xvii secolo.
- *Posidippo, poeta comico macedone, v. 330.

- *Posidonio, filosofo stoico, I secolo.
 Possel Giovanni, filologo tedesco, -1591.
 Postel Guglielmo, dotto francese, 1510-81.
 *Postumio, dittator romano, V secolo.
 Potamone, filosofo greco d' Alessandria, II secolo.
 Potemkin, ministro russo, 1756-91.
 Pothier Roberto, giureconsulto francese, 1699-1772.
 Potter Roberto, grecista e poeta inglese, 1721-1804.
 Pouqueville Francesco Carlo, viaggiatore e diplomatico, 1770-1858.
 Pouschkine Alessandro, poeta russo, 1799-1857.
 Poussin Nicola, pittore francese, 1594-1665.
 Pozzodiborgo Carlo Andrea, diplomatico corso, 1764-1842.
 Pradon, poeta tragico francese, 1632-98.
 Pradt (monsignore di), arcivescovo di Malines, 1759-1857.
 *Prassagora, storico ateniese, IV secolo.
 *Prassilla da Sicione, poeta, v. 470.
 *Prassitele, scultor greco, v. 320.
 *Prativa, poeta tragico, v. 500.
 Preti Girol., calabrese, secentista, -1615.
 Prévot d' Exiles Antonio, autor francese, 1697-1763.
 Priceus o Price, dotto scoliaste inglese, 1600-76.
 Price Ricardo, autor politico inglese, 1723-1791.
 Prideaux, dotto teologo inglese, 1578-1650.
 Prideaux Umfredo, antiquario e storico inglese, 1648-1724.
 Prierio (Silvestro Mazzolino di), domenicano controversista, -1523.
 Priestley Giuseppe, fisico inglese, 1733-1804.
 Primaticcio Francesco, architetto e pittore italiano, 1490-1570.
 Prince, teologo e biografo inglese, 1645-1723.
 Prior Matteo, poeta inglese, 1664-1721.
 Prisciano, grammatico da Cesarea, v. 525.
 Prisciano da Costantinopoli, poeta latino, v. 560.
 Priscilliano, eresiarca, IV secolo.
 Prisco di Panio, storico bizantino, V secolo.
 Prisco, giureconsulto romano, v. 106.
 Procaccini, pittori bolognesi: Ercole, 1520-1591; Camillo, 1540-1626; Giulio Cesare, 1548-1626; Ercole, 1596-1676.
 Procida (Giovanni da), gentiluomo napoletano, n. 1225.
 Proclo, filosofo platonico, -487.
 Procopio da Cesarea, storico greco, -565.
 Procopio da Gaza, dottor della Chiesa greca, v. 640.
 *Prodicco, sofista greco, v. 400.
 Prony Gaspere, ingegnere francese, 1755-1839.
 *Properzio Sesto Aurelio, poeta latino, 52-12.
 Prospero (san) d' Aquitania, poeta cristiano latino, 403-65.
 Prospero Tiro, poeta gallo, V secolo.
 *Protagora d' Abdera, sofista greco, 489-408.
 *Protogene, pittor greco, v. 556.
 Proyard (l'abbate), autor francese, 1743-1808.
 Prudenzio Aurelio Clemente, poeta cristiano latino, v. 405.
 Psaume, dotto prelado francese, 1518-75.
 Psello Michele, autor greco, -1079.
 *Publio Nigidio Figulo, filosofo pitagorico, v. 50.
 *Publio Siro, poeta mimico latino, v. 56.
 Pucci Francesco, controversista italiano, -1600.
 Puffendorf Samuele, pubblicista e storico tedesco, 1632-94.
 Puget Pietro, ingegnere, pittore e scultore francese, 1622-94.
 Pulci Luigi, poeta italiano, 1432-87.
 Purchas, itinerografo, v. 1526.
 Purchas Samuele, teologo inglese, 1577-1628.
 Puricelli, dotto compilatore italiano, 1589-1659.
 Puteano (Erico Dupuy), filologo fiammingo, 1574-1646.
 Putschio Elia, *id.*, 1580-1605.
 Puy (Claudio Du), giureconsulto francese, 1585-1651.
 Pyle, teologo inglese, 1674-1756.
 Pujati Giuseppantonio, medico friulano, 1701-60. Giuseppe Maria suo figlio, teologo, 1733-1824.



- Quadrio Francesco Saverio di Valtellina, letterato, 1695-1756.
- Quarin Giuseppe, medico austriaco, 1774-1814.
- Quatremaire Roberto, benedettino francese, 1611-71.
- Quatremère de Quincy Grisostomo, erudito francese, 1755-1849.
- Quattromani Sertorio, letterato italiano, 1551-1606.
- Quensted Giovanni Andrea, teologo tedesco, 1617-88.
- Querenghi Antonio, poeta italiano e latino, 1546-1655.
- Querini Angelo Maria, cardinale veneziano, 1680-1756.
- Querno Camillo, poeta burlesco latino, v. 1528.
- Quesnay Francesco, medico ed economista francese, 1694-1774.
- Quesne (Abramo Du), pilota francese, 1610-1688.
- Quesnel (l'abbate), storico francese, 1699-1774.
- Quesnel Pascasio, teologo francese, 1634-1719.
- Quetif Giacomo di Parigi, domenicano storico, 1618-98.
- Quevedo Francesco de Villegas, poeta e letterato spagnuolo, 1580-1645.
- Quien (Le), erudito domenicano francese, 1661-1755.
- Quinault Filippo, poeta francese, 1635-88.
- Quintiliano Marco Fabio, retore ed umanista latino, sotto Adriano.
- Quintinie (Giovanni de La), agronomo francese, 1626-88.
- Quinto Calabro Smirneo, greco continuatore d'Omero, secolo v.
- Quinto Curzio, storico latino d'età incerta.
- Quinziano Gian Francesco, poeta italiano, 1484-1557.
- Quiros (Pedro de), ammiraglio spagnuolo, -1614.

R

- Raban Mauro, dotto vescovo di Magonza, 776-856.
- Rabelais Francesco, autor francese, 1483-1553.
- *Rabirio, poeta latino, v. 15.
- Rabutin (Bussy) da Nevers, autore, 1618-1695.
- Racine Bonaventura, storico ecclesiastico, 1678-1745.
- Racine Giovanni, poeta drammatico francese, 1639-99.
- Racine Luigi, poeta francese, 1692-1765.
- Radeliffè Anna, moralista inglese, 1764-1823.
- Raimondi Giambattista, orientalista cremonese, 1540-1627?
- Raimondi Marcantonio, incisore bolognese, 1488-1546.
- Raimondo (san) di Pegnafort, compilatore delle *Decretali*, 1185-1275.
- Rainaldi, storico ecclesiastico, 1595-1671.
- Raleigh Guglielmo, navigator inglese, 1552-1618.
- Rameau Gian Filippo, compositore di musica francese, 1685-1764.
- Ramler Carlo, poeta tedesco, 1725-98.
- Ramsay (Andrea di), letterato francese, 1686-1745.
- Ramsden Jesse, ottico e meccanico inglese, 1755-1800.
- Ramus Pietro, filosofo francese, 1502-70.
- Ramusio o Ramnusio Giambattista, storico italiano, -1557.
- Rancé (Armando di), abate riformatore della Trappa, 1626-1700.
- Rapin di Toiras Paolo, storico francese, 1661-1725.
- Rapin Nicolao, poeta francese, 1540-1608.
- Rapin Renato, letterato francese, 1621-87.
- Rasori Giovanni di Parma, medico, 1766-1837.
- Rases, storico arabo di Spagna, v. 925.
- Ratramno, frate francese, IX secolo.
- Rauch, scultore di Arolsen, 1777-1837.
- Rawlinson, autor inglese, -1715.
- Ray Gio., naturalista inglese, 1628-1705.
- Raymaro Ursus, matematico danese, v. 1600.
- Raynal Guglielmo, storico francese, 1715-1796.

- Raynaud Teofilo, scrittore ecclesiastico francese, 1585-1665.
- Raynourad Francesco Giusto, erudito e poeta francese, 1761-1836.
- Real (di Curbau), pubblicista francese, 1682-1752.
- Réaumur Renato, fisico francese, 1685-1767.
- Redi Francesco di Arezzo, dotto medico e naturalista, 1626-94.
- Reginone, cronista tedesco, -915.
- Regis Pietro Silvano, filosofo francese, 1632-1707.
- Regius Urbano (Leroy), dotto francese, -1577.
- Regnard Giovanni, poeta comico parigino, 1647-1709.
- Regnault Giambattista, pittore parigino, 1734-1829.
- Regnier Maturino, poeta satirico, 1575-1615.
- Regnier Desmarais Francesco, letterato francese, 1632 1715.
- Reid Tommaso, filosofo scozzese, 1710-96.
- Reigny (Befroy di), autor francese, 1737-1810.
- Reimann Giacomo, bibliografo da Groninga, 1668-1743.
- Reinesio Tommaso, filosofo ed autore da Gota, 1587-1667.
- Reinhard Francesco, predicatore tedesco, 1755 1813.
- Reinhold, metafisico tedesco, 1758-1825.
- Reiske Giangiac., dotto tedesco, 1716-74.
- Reland Adriaano, orientalista olandese, 1666-1718.
- Rembrandt van-Rein, pittore olandese, 1606-74.
- Remigio (san), arcivescovo di Reims, 438-555.
- Remusat Abele, orientalista e sinologo francese, 1788-1852.
- Renano Beato, filologo tedesco, -1547.
- Renaudot Eusebio, orientalista, 1646-1720.
- Renaudot, storico francese, 1730-80.
- Renaudot Teofrasto, primo giornalista francese, 1584-1655.
- Renazzi Filippo Maria, giureconsulto romano, 1747-1808.
- Rennel Giovanni, ufficiale inglese, geografo, 1742 1830.
- Rennio Giovanni, ingegnere inglese, 1761-1822.
- Requenoy Vives, letterato spagnuolo, 1743-1811.
- Resnel de Bellay Giovanni, letterato francese, 1692-1761.
- Restif de La Bretonne, autor francese, 1754-1806.
- Retz (Pietro di Gondy, cardinale di), diplomatico, 1614-79.
- Reuchlin Giovanni, filologo tedesco, 1455-1522.
- Reynolds sir Giosuè, pittore inglese, 1723-1792.
- Rhazis Maometto, medico arabo, 850 925.
- Ribera Francesco, poeta spagnuolo, 1580-1629.
- Ricard Domenico, letterato francese, 1741-1805.
- Ricardo Davide, economista inglese, 1772-1823.
- Riccati Vincenzo, dotto matematico trevisano, 1707-75.
- Ricci (padre) Matteo, missionario da Macerata, 1552-1610.
- Ricci Michelangelo, matematico italiano, 1619-82?
- Ricci Scipione, vescovo di Pistoja, 1744-1810.
- Riccioli Giovanni, astronomo da Ferrara, 1593-1671.
- Riccoboni Luigi di Modena, comico francese, 1674-1753.
- Riccoboni (madama), attrice e autrice parigina, 1714-92.
- Richard, gesuita francese, matematico 1589 1664.
- Richardot, dotto vescovo d'Arras, 1507-74.
- Richardson Samuele, tipografo e romanziere inglese, 1689-1761.
- Richelieu Armando Giovanni Duplessis (cardinale di), ministro francese, 1585-1642.
- Richer Edmondo, teologo francese, 1560-1651.
- Richter Giovan Paolo, umorista tedesco, 1765-1825.
- Rienzi (Nicola Gabrino di Lorenzo), tribuno romano, 1310-54.
- Riga, poeta greco, 1753-98.
- Rigaud Giacinto, ritrattista francese, 1659-1743.
- Rigault Nicolò, filologo francese, 1577-1654.
- Rigoley di Juvigny, letterato francese, -1788.
- Rinuccini Ottavio, poeta fiorentino, -1621.
- Riperda, uomo di Stato, v. 1737.
- Riquet (Pietro di), ingegnere francese, 1604-80.
- Risbeck Gaspare, autore tedesco, 1750-86.
- Rittenhouse, astronomo americano, 1732-1796.

- Rivarol (Antonio di), letterato francese, 1754-1801.
- Rivault (David de Fleurance), autor francese, 1571-1616.
- Robert d'Auxerre, cronista francese, -1212.
- Roberti Giambattista, gesuita italiano, poligrafo, 1712-86.
- Robertson Guglielmo, storico inglese, 1721-93.
- Roberval (Gilberto di), geometra francese, 1602-75.
- Robespierre Massimiliano di Arras, rivoluzionario, 1759-94.
- Robilan Benedetto di Torino, minerologo, 1724-1801.
- Robins, matematico inglese, 1707-51.
- Robinson Maria, commediante ed autrice inglese, 1738-1800.
- Robortello Francesco, filologo italiano, 1516-67.
- Rochefort, letterato francese, 1731-88.
- Rochefoucauld (Francesco de La), moralista francese, 1615-80.
- Rochester (Giovanni Wilmot di), poeta inglese, 1648-80.
- Rochon Alessio, astronomo e navigatore di Brest, 1741-1817.
- Rochon de Chabannes, autor drammatico francese, 1750-1800.
- Roque (A. de La), poeta da Marsiglia, 1672-1724.
- Röderer Pier Luigi, magistrato e storico, 1754-1835.
- Rodia, medico e archeologo danese, 1587-1659.
- Rodigino Celio, filologo italiano, 1450-1525.
- Rodney Giorgio, ammiraglio inglese, 1717-1792.
- Rodriguez (b. Alfonso), ascetico spagnuolo, 1526-1616.
- Roe, viaggiatore inglese, 1560-1644.
- Roger di Howeden, storico inglese, v. 1499.
- Roger Fr., letterato francese, 1776-1842.
- Rohan (Enrico duca di), capitano e scrittore militare, -1638.
- Rollin Carlo, storico francese, 1661-1741.
- Romagnosi Gian Domenico piacentino, giurista, 1771-1835.
- Romano (san), eremita francese, 425-460.
- Romano (san), vescovo di Rouen, -639.
- Romé de Lisle, fisico francese, 1736-90.
- Römer Olao, astronomo da Copenaghen, 1644-1710.
- Romilly Samuele, giureconsulto inglese, 1758-1818.
- Romme Carlo, geometra francese, 1744-1805.
- Romualdo (san) di Ravenna, fondatore de' Camaldolesi, 956-1027.
- Rondinelli, letterato fiorentino, 1589-1665.
- Rondolei Guglielmo, naturalista di Montpellier, 1507-66.
- Ronsard (Pietro di), poeta francese, 1523-1586.
- Rosa Salvatore, pittore e poeta italiano, 1615-97.
- *Roscio Quinto, comico latino, v. 50.
- Roscoe Guglielmo, storico inglese, 1732-1831.
- Roscommon Wentworth, poeta inglese, 1655-84.
- Rosellini Ippolito, antiquario italiano, 1800-43.
- Rosello Lucio Paolo, giureconsulto italiano, 1580-1466.
- Rosmini-Serbati Antonio da Roveredo, filosofo, 1797-1855.
- Rosselli Cosmo, pittore fiorentino, 1416-84.
- Rossetti Gabriele, poeta napoletano, 1792-1854.
- Rossi Bastiano, uno dei fondatori della Crusca, 1582.
- Rossi Gian Vittorio (*Janus Nicius Erythraeus*), filologo e biografo romano, -1647.
- Rossi Pellegrino di Carrara, economista e diplomatico, 1787-1848.
- Rossi Properzia, pittrice bolognese, 1495.
- Rossi Quirico, poeta e predicatore italiano, 1696-1760.
- Rossignol, dotto gesuita francese, 1726-1807.
- Rosso (il), pittore fiorentino, 1496-1544.
- Rostopchin Teodoro, generale russo, 1765-1826.
- Rota Bernardino, poeta napoletano, -1575.
- Rotrou (Giovanni di), poeta francese, 1609-1630.
- Rotteck Carlo di Friburgo in Brisgovia, storico e statista, 1775-1840.
- Roucher Giovanni, poeta francese, 1745-1794.
- Rouget de l'Isle, autore della *Marsigliese*, 1760-1836.
- Rousseau Giambattista, poeta francese; 1670-1741.
- Rousseau Giangiacomo di Ginevra, filosofo, 1712-78.
- Rowe Nicola, poeta drammatico inglese, 1675-1718.
- Roy Pietro Paolo, poeta francese, 1685-1764.

- Royer-Collard, oratore e filosofo francese, 1763-1843.
 Royon, giornalista ed autore francese, 1741-92.
 Rozier Gio., agronomo francese, 1734-95.
 Rubens Pietro Paolo, pittore fiammingo, 1577-1640.
 Rubruquis Guglielmo (Ruysbroeck), francescano olandese, viaggiatore del XIII secolo.
 Rucellai Gio., poeta fiorentino, 1475-1523.
 Rue (Carlo de la), predicatore e retore francese, 1643-1725.
 Rufino d'Aquileja, storico ecclesiastico, v. 408.
 Rufo Festo, storico latino, v. 370.
 Ruhnkenio Davide, filologo tedesco, 1723-1798.
 Ruinart Teodorico, dotto benedettino francese, 1637-1709.
- Rulhière (Claudio di), storico francese, 1755-91.
 Rumford Beniamino, fisico degli Stati Uniti, 1755-1814.
 Rumpf G., botanico tedesco, 1626-95.
 Rupert (il principe), generale inglese, 1619-82.
 Ruperti (abate), scrittore ecclesiastico, XIII secolo.
 Ruscelli Girolamo da Viterbo, critico italiano, -1566.
 Rushworth Giovanni, autore inglese, 1607-1690.
 Rutilio Numaziano, poeta latino, v. 420.
 Ruysck Francesco dall'Aja, anatomista, 1638-1731.
 Ruyter Michele Adriano, ammiraglio olandese, 1607-76.
 Rymer Tommaso, storico inglese, 1650-1713.

S

- Sa o Saa, dotto gesuita portoghese, -1596.
 Saa de Miranda, poeta portoghese, 1495-1558.
 Saadi da Schiraz, poeta persiano, 1495-1296.
 Saas, bibliografo francese, 1703-74.
 Saavedra-Faxardo, moralista e storico spagnuolo, 1584-1648.
 Sabatier Antonio, letterato francese, 1742-1817.
 Sabatier Rafaele, chirurgo francese, 1752-1811.
 Sabatino Andrea, pittore salernitano, -1480.
 Sabellico Marcantonio, storico veneziano, v. 1506.
 Sabello, eresiarca, III secolo.
 Sabino Giorgio, poeta brandeburghese, 1508-60.
 Sablier, letterato francese, 1693-1786.
 Sablière (madama de La), -1680.
 Sacchetti Franco, novellista fiorentino, 1555-1410.
 Sacchi Giovenale, milanese, scrittore di musica, 1726-89.
 Sacchini, napoletano, compositore di musica, 1735-86.
 Sacrobosco Giovanni, astronomo inglese, v. 1226.
 Sacy (Le Maistre di), commentator biblico, 1615-84.
 Sacy (Luigi di), letterato francese, 1654-1727.
- Sacy Silvestro, orientalista parigino, 1758-1858.
 Sade (marchese di), autor francese, 1740-1814.
 Sadoletto Giacomo, cardinale e letterato modenese, 1502-47.
 *Saffo, poetessa greca, n. v. 612.
 Sagittario Gasp., storico sassone, 1645-94.
 Sagredo Giovanni, storico veneziano e doge nel 1675.
 Saint-Allais (Viton de), genealogista francese, 1773-1842.
 Saint-Amand (di), poeta francese, 1594-1660.
 Saint-Cyran (abate di), teologo francese, 1581-1642.
 Saint-Evremond (Carlo di), autor francese, 1615-1703.
 Saint-George, letterato francese, 1745-99.
 Saint-Lambert (Carlo Francesco di), poeta francese, 1717-1805.
 Saint Martin Claudio d'Amboise, teosofista, 1743-1803.
 Saint-Non (Ricardo abate di), 1727-91.
 Saint-Pavin Dionigi, poeta francese, 1600-1670.
 Saint-Pierre Bernardino, autor francese, 1737-1814.
 Saint-Pierre Carlo, pubblicista e moralista francese, 1658-1743.
 Saint-Simon (conte di) Claudio Enrico, capo dei Sansimonisti, 1760-1825.

- Saint Simon (duca di) Luigi, autor francese, 1675-1755.
- Sainte-Beuve, casista francese, 1615-77.
- Sainte-Croix Guglielmo, dotto scrittore francese, 1746-1809.
- Sainte-Marthe, famiglia francese, illustre per varj scrittori.
- Sainte-Palaye Giambattista, erudito francese, 1697-1781.
- Salandri Pellegrino, poeta italiano, -1771.
- Sale (de La) Antonio, romanziere francese, 1598-1462.
- Salinas y Cordova, dotto peruviano, -1655.
- Salis Ulisse, grigione, storico e guerriero, 1594-1674.
- Salisbury (Gio. di), dotto inglese, -1180.
- Sallengre, autor olandese, 1694-1723.
- Sallier Claudio, filologo francese, 1685-1761.
- Sallo (Dionigi di), francese, primo estensore del *Journal des Savans*, 1626-69.
- *Sallustio Cajo Crispo, storico latino, 86 58.
- Sallustio, filosofo platonico, vi secolo.
- Salomes, poeta aploellenico, -1857.
- Salutato Coluccio, dotto italiano, 1330-1406.
- Saluzzo Biodata, poetessa piemontese, 1774-1840.
- Salviani Ippolito, ittologo italiano, 1514-1572.
- Salviano, dotto prete di Marsiglia, 590-484.
- Salviano, giureconsulto latino, v. 148.
- Salviali Leonardo, filologo fiorentino, 1540-89.
- Salvini Antonmaria, *id.*, 1653-1729.
- Salvino degli Armati, fiorentino, inventore degli occhiali, -1517.
- Sambuc Giovanni, medico e storico ungherese, 1531-84.
- Sanchez Fommaso, teologo da Cordova, 1550-1610.
- *Sancomatone, scrittore fenicio, n. 1040.
- Sanders Nicola, teologo inglese, 1527 80.
- Sandio Cristoforo, sociniano prussiano, 1644-80.
- Sands Edwin, viaggiatore e poeta inglese, 1576-1643.
- Sangallo Antonio, architetto fiorentino, -1546.
- Sanmicheli Michele, architetto veronese, 1484-1559.
- Sannazaro Giovanni, poeta napoletano, 1458-1550.
- *Sannirio, poeta greco, v. 429.
- Sansevero (Ramondo di Sangro), principe napoletano, architetto, -1771.
- Sanson Nicolò, geografo francese, 1600-67.
- Sansovino Francesco, letterato italiano, 1521-86.
- Sansovino (Giacomo Tatti da), architetto toscano, 1479-1570.
- Santeuil (Giovanni di), parigino, poeta latino, 1630-97.
- *Santippe, capitano ateniese, v secolo.
- *Santippe, capitano lacedemone, v. 235.
- Santorini Gian Domenico, anatomista veneziano, -1737.
- Santorio da Capo d'Istria, medico, -1636.
- Sanuto Marino, storico veneziano, 1466-1551.
- Savvitali, matematico italiano, 1704-61.
- Sanzio Rafaele d'Urbino, pittore, 1485-1520.
- Sarasa Alfonso Antonio, gesuita fiammingo, -1667.
- Sarmiento da Gamboa, navigatore spagnuolo, xvi secolo.
- Sarpi frà Paolo, teologo veneziano, 1552-1623.
- Sarrasin, autor francese, 1605-54.
- Sassi Giuseppe Antonio, critico milanese, 1675-1751.
- Sassonia (Laurizio di), generale francese, 1696 1750.
- Saumaïse (*Salmasius*) Claudio, dotto francese, 1588 1658.
- Saunderson Nicolò, matematico inglese, 1682-1759.
- Saurin Bernardo, poeta drammatico francese, 1706 81.
- Saurin Giac., predicatore francese, 1677-1750.
- Saurin Giuseppe da Courtaison, matematico, 1659 1757.
- Saussay Andrea, dotto ecclesiastico parigino, 1598-1675.
- Saussure (Benedetto di), fisico ginevrino, 1740-99.
- Sauvage Dionigi, letterato francese, -1587.
- Sauvage Francesco, medico e botanico francese, 1706-67.
- Sauveur Giuseppe, matematico francese, 1653-1716.
- Savary Giac., negoziante di Douai, 1622-1690.
- Savary Nicolò, viaggiatore ed orientalista francese, 1750-88.
- Savary Renato, duca di Rovigo, generale francese, 1774-1833.
- Savigny Carlo, giurista tedesco, 1779-1858.
- Savioli Lodovico bolognese, poeta, 1729-1804.
- Savonarola (frà Girolamo) di Ferrara, predicatore e patriota, 1452-98.

- Saxo, grammatico e storico danese, XIII secolo.
- Say Giambattista di Lione, economista francese, 1767-1852.
- Scaligero Giulio Cesare, filologo italiano, 1484-1558.
- Scaligero Giuseppe Giusto, filologo francese, 1540-1609.
- Scamozzi Vincenzo, architetto vicentino, XVII secolo.
- Scanderbeg Giorgio Castrioto, capitano albanese, 1414-62.
- Scapula, filologo tedesco, XVI secolo.
- Scarpa Antonio, anatomico friulano, 1747-1852.
- Scarron Paolo, poeta parigino, 1610-60.
- *Scevola Cajo Muzio, giureconsulto romano, v. 507.
- Schadow Giovanni Goffredo, scultore prussiano, 1764-1850.
- Scheiner Cristoforo, gesuita e astronomo tedesco, 1575-1650.
- Schelestrate, autor belgico, 1649-92.
- Schellhorn Giovanni Giorgio, bibliografo tedesco, 1694-1775.
- Schelling Federico del Wurtemberg, filosofo, 1775-1854.
- Schickard Giovanni, orientalista tedesco, 1592-1655.
- Schiller Gian Federico, poeta tedesco, 1759-1805.
- Schilling di Soletta, storico, v. 1486.
- Schlegel Federico, critico e storico d'Hannover, 1772-1829.
- Schlegel Guglielmo, critico e poeta, 1767-1852.
- Schlegel Gio. Elia, poeta tedesco, 1718-49.
- Schleiermacher Federico, filosofo tedesco, 1768-1834.
- Schlosser Cristiano, storico tedesco, 1776-1861.
- Schmeitzel, storico ungherese, 1679-1747.
- Schmidt Michele Ignazio, storico tedesco, 1756-94.
- Schmidt Cristoforo, *id.*, 1740-1801.
- Schneider Giovanni, filologo tedesco, 1750-1822.
- Schott Gaspare, fisico tedesco, -1666.
- Schroeder Gioachino, orientalista tedesco, 1680-1756.
- Schultens Alberto, *id.*, 1686-1750.
- Schulze J. H., medico e filologo tedesco, 1687-1744.
- Schulze Ernesto, filosofo tedesco, 1761-1855.
- Schwanthaler Francesco, scultore tedesco, 1800-54.
- Schwartz Bertoldo, francescano friburghese del secolo XIII, cui attribuiscono l'invenzion della polvere.
- *Seilace, geografo greco, -525.
- *Seimma da Rodi, poeta lirico, v. 519.
- *Scimmia, filosofo tebano, v. 416.
- *Scimno da Chio, geografo e poeta, v. 92.
- Scinà Dom., fisico di Palermo, 1765-1837.
- Scioppio (Schopp) Gaspare, critico tedesco, 1576-1649.
- *Scipione Publio Cornelio, detto Africano, 236-172.
- Scolari Giorgio, dotto greco, patriarca di Costantinopoli nel 1435.
- *Scopa, architetto e statuario greco, n. 460.
- Scopoli Giannantonio, naturalista italiano, 1723-87.
- Scott Erigena, dotto irlandese, IX secolo.
- Scott (sir Walter), romanziere scozzese, 1771-1832.
- Scotto Michele, dotto scozzese, XIII secolo.
- Screvelio Cornelio, grammatico olandese, 1615-67.
- Scribani Carlo, autore belgico, 1561-1629.
- Scrivario (Schryver), autore olandese, 1576-1660.
- Scuderi (madama), autrice francese, 1607-1701.
- Scupoli Lorenzo, ascetico teatino, -1610.
- Sebastiani corso, maresciallo di Francia, -1851.
- Seckendorf (Vito Luigi di), autor tedesco, 1626-92.
- Second Giovanni dall'Aja, poeta latino, 1511-56.
- Sedaine, autor drammatico francese, 1719-1797.
- Sedillot Giangiacomo, astronomo e orientalista francese, 1777-1852.
- Sedulo Cajo Celio, poeta latino, V secolo.
- Segato Girolamo, naturalista bellunese, 1793-1836.
- Segaud Guglielmo, predicatore parigino, -1748.
- Segueri Paolo da Nettuno, gesuita, predicatore ed ascetico, 1624-94.
- Segni Pietro, storico italiano, -1558.
- Segrats (Giovanni Rinaldo di), poeta francese, 1624-1701.
- Seguer Pietro, magistrato parigino, 1588-1672.
- Seguier Pietro, antiquario e naturalista francese, 1705-84.
- Segur Filippo, maresciallo di Francia, 1724-1801.
- Segur Luigi Filippo, suo figlio, autore di *Memorie*, 1753-1835.

- Selden Giovanni, archeologo inglese, 1584-1654.
- *Semiramide, regina assira conquistatrice, XIX secolo.
- Semonville Carlo Luigi, pari di Francia, 1754-1859.
- Senac Giambattista, medico di Luigi XV, 1693-1770.
- Senancourt Stefano, filosofo parigino, 1770-1846.
- Sénault Gian Francesco, prete dell'Oratorio, autor francese, 1600-72.
- Senebier, naturalista ginevrino, 1742-1809.
- Seneca da Cordova (Marco Anneo), retore latino, 58 av. C. -52 d. C.
- Seneca (Lucio Anneo), filosofo, 2-65.
- Senecé (Antonio Bauderon di), poeta francese, 1643-1737.
- Senefelder Luigi di Praga, inventore della litografia, 1771-1854.
- Sennert Daniele, medico di Slesia, 1572-1657.
- Sennert, dotto orientalista tedesco, 1606-1689.
- *Senocrate, filosofo greco, 406-314.
- *Senofane, *id.*, 617-547.
- Senofonte da Efeso, scrittore erotico greco, II secolo.
- *Senofonte, storico e capitano ateniese, 445-335.
- Sepulveda (J. Ginez de), storico spagnolo, 1490-1573.
- Serao Giannandrea, autore italiano, 1751-1799.
- Serassi Pierantonio, biografo da Bergamo, 1721-91.
- Serbelloni Gabriele di Milano, generale imperiale, 1508-80.
- Serdonati Francesco, classico fiorentino, XVI secolo.
- Sereno Sammonico, poeta e medico romano, III secolo.
- Sergardi Lodovico (Quinto Settano) da Siena, satirico latino, 1660-1726.
- Seripando (cardinale Girolamo), dotto italiano, 1493-1563.
- Serlio Sebastiano, architetto da Bologna, 1475-1552.
- Serra Ant. da Cosenza, economista, -1599.
- Serres Oliviero, agronomo, 1359-1619.
- Serres Giovanni, filosofo e teologo francese, 1540-98.
- *Sertorio Quinto, capitano romano, -75.
- Serurier Filiberto, maresciallo di Francia, 1742-1819.
- Servandoni Girolamo, pittore e architetto fiorentino, 1695-1766.
- Serveto Michele, spagnolo, antitrinitario, 1509-53.
- Servio, grammatico e commentatore latino, v. 450.
- *Sesostri, re e conquistatore egizio, XVII secolo.
- Sestini Domenico, antiquario fiorentino, 1720-1852.
- Sesto Empirico, filosofo scettico, II secolo.
- Settala Lodovico, medico milanese, -1633.
- Severino Marc'Aurelio, giureconsulto calabrese, 1580-1666.
- Severino (san), apostolo dell'Austria, -482.
- Sévigné (Maria di Rabutin marchesa di), autrice francese, 1627-96.
- Sevin Francesco, filologo francese, 1682-1741.
- Seward, poeta inglese, 1747-1809.
- Seybold, filologo tedesco, 1747-1804.
- Seyszel (Claudio di), storico francese, 1450-1520.
- Shaftesbury (Antonio di), autore inglese, 1671-1715.
- Shakspeare Guglielmo, poeta drammatico inglese, 1563-1616.
- Sharp Giovanni, matematico inglese, 1651-1742.
- Shaw Giorgio, naturalista inglese, 1751-1815.
- Shaw Tommaso, viaggiatore inglese, 1692-1751.
- Shelley Percy, poeta inglese, 1792-1822.
- Sheridan Riccardo, oratore ed autor inglese, 1751-1816.
- Sheridan Tommaso, autore inglese, 1721-1788.
- Sherlok, predicatore inglese, 1678-1774.
- Shirley, viaggiatore inglese, 1565-1631.
- Sicard Claudio, missionario francese, 1677-1726.
- Sicard Rocco Ambrogio, educatore dei sordimuti, 1742-1822.
- Sicardo, cronista del XII secolo.
- Sidney Algernon, nom di Stato inglese, 1617-83.
- Sidonio Apollinare di Clermont, autore, 450-489.
- Sieyès Giuseppe Emanuele, politico, 1748-1836.
- Sifilino, compendiatore di Dione Cassio, XI secolo.
- Sigaud de Lafond, chirurgo e fisico francese, -1810.
- Sigiberto (frate) da Gemblouns, cronista, secolo.
- Signorelli, autore napoletano, 1731-1815.
- Sigionio Carlo, storico modenese, 1520-84.

- Siguenza, poeta e matematico spagnolo, 1645-1700.
- Silio Italico, poeta latino, I secolo.
- *Silla Lucio Cornelio, dittator romano, 137-78.
- Simeone Gabriele, autore italiano, 1509-70.
- Simeone Metafraste, autore di *Vite di santi*, 942.
- Simeone Stilita (san), anacoreta, 590-460.
- Simmaco Quinto Aurelio, uom di Stato e di lettere, VI secolo.
- Simon Mago, taumaturgo samaritano, I secolo.
- Simon Riccardo, autore francese, 1638-1712.
- Simon Tommaso, medico e letterato francese, 1740-1818.
- Simone da Genova, medico, 1288.
- *Simone, filosofo ateniese, v. 392.
- Simonetta Bonifazio, storico italiano, n. 1491.
- *Simonide da Ceo, poeta greco, 558-468.
- *Simonide l'Antico, *id.*, v. 489.
- Simplicio filosofo platonico, VI secolo.
- Simpson Tommaso, matematico inglese, 1710-61.
- Simson, matematico scozzese, 1687-1768.
- Sincello Giorgio, cronografo greco dell'VIII secolo.
- Sinesio, scrittor greco del V secolo.
- Singlin Antonio, moralista ed ascetico parigino, 1674.
- Sinner Giovanni, filosofo da Berna, 1730-1787.
- Siret, grammatico francese, 1745-98.
- Siri Vittorio, storico italiano, 1608-85.
- Sirmond Giacomo, dotto gesuita francese, 1559-1631.
- *Sisenna, scrittor latino, v. 51.
- Sisibut, re e poeta de' Visigoti, IV secolo.
- Sismondi Carlo Simondo, storico ed economista ginevrino, 1775-1842.
- Sisto da Vesoul, dotto orientista, 1756-1792.
- Sitoni Giambattista, filosofo e medico milanese, XVII secolo.
- Sleidan Giovanni, storico tedesco, 1506-56.
- Sloane Hans, naturalista irlandese, 1660-1752.
- Smetio (Smit), antiquario olandese, -1615.
- Smith Adamo, economista scozzese, 1723-1790.
- Smith Giovanni, navigatore inglese, 1579-1631.
- Smith Tommaso, letterato inglese, 1514-77.
- Smollet Tobia, storico e romanziere scozzese, 1720-71.
- Snellius (Snell), geometra di Leida, 1591-1626.
- Snorro-Sturleson, storico islandese, 1178-1241.
- Snyders Sartorio, retore olandese, -1570.
- Soave Francesco, luganese, scrittore elementare, 1743-1806.
- Soccino Fausto, eresiarca, 1559-1604.
- Soccino Lelio, *id.*, 1525-62.
- *Socrate d'Atene, filosofo, 470-400.
- Socrate lo Scolastico, storico, v. 440.
- Sodoma (Antonio Razzi), pittore bergamasco, -1549.
- *Sofocle, poeta tragico greco, 495?-405.
- *Sofonia, profeta minore, v. 600.
- Solari, famiglia d'architetti e scultori lombardi nel XVI secolo.
- Solignac (di), autor francese, 1687-1773.
- Solino Cajo Giulio, geografo latino, III sec.
- Solis (don Antonio de), storico e comico spagnolo, 1610-86.
- *Solone, uno dei Sette sapienti, 640-559.
- Sommer, antiquario inglese, 1598-1669.
- Sommonte Giovan Antonio, storico napoletano, XVI secolo.
- Sonnenberg Federico, poeta tedesco, 1779-1805.
- Sonnerat P., viaggiatore francese, 1745-1814.
- Sonnini Carlo Nicolò, naturalista francese, 1751-1812.
- Sorbon (Roberto di), dottor francese, 1201-1274.
- Sordello, trovatore italiano, XIII secolo.
- Sorel Carlo, letterato francese, 1599-1674.
- *Sosigene, astronomo d'Egitto, I secolo.
- *Sostrato, architetto greco, v. 285.
- *Sotade, poeta greco lascivo, III secolo.
- Soto Domenico, teologo spagnolo, 1494-1560.
- Soufflot Giacomo, architetto francese, 1714-1781.
- Soulavie Gian Luigi, ecclesiastico e letterato francese, 1751-1813.
- Soulié Fed., romanziere francese, 1800-47.
- Soumet Alessandro, poeta francese, 1786-1845.
- Southey Roberto, poeta inglese, 1774-1843.
- Souwarof Alessio, maresciallo russo, 1750-1800.
- Souza Botelho, letterato portoghese, 1753-1825.
- Soyouthi (Al-), autore arabo, 1445-1505.
- Sozomene Ermia, storico ecclesiastico greco, v. 450.
- Spagnuoli Battista, autore italiano e poeta latino, 1436-1516.

- Spalding Giovanni Gioachino, predicatore tedesco, -1804.
- Spallanzani Lazzaro, naturalista italiano, 1729-99.
- Spanheim Ezechiele, filologo e numismatico ginevrino, 1629-1710.
- Spanheim Federico, teologo protestante tedesco, 1600-49.
- *Spartaco, capo di gladiatori romani, -72.
- Sparziano, uno degli scrittori dell'*Historia Augusta*, iv secolo.
- Spedalieri Nicola, pubblicista siciliano, 1740-95.
- Spelman Enrico, antiquario inglese, 1698-1768.
- Spencer Giovanni, dotto teologo inglese, 1630-95.
- Spener, fondator dei Pietisti, 1655-1703.
- Spenser Edmondo di Londra, poeta, 1555-1598.
- Speroni Sperone, autore italiano, 1500-88.
- *Speusippo, filosofo ateniese, -339.
- Spinelli Matteo da Giovenazzo, cronista napoletano, xiii secolo.
- Spinola Ambrogio, capitano genovese, -1630.
- Spinosa Benedetto, israelita d'Amsterdam, panteista, 1652-77.
- Spohn Fr., filologo tedesco, 1792-1824.
- Spon Giacomo, medico ed antiquario da Lione, -1685.
- Spondano Enrico, guascone, storico e teologo, 1568-1645.
- Spontini, maestro di musica, -1851.
- Sprengel, medico tedesco, xviii secolo.
- Sprengel Mattia Cristiano, storico tedesco, 1746-1803.
- *Sse-ma-tsiang, storico cinese, n. 145.
- Sse-ma-kuang, ministro e storico cinese, 1018-86.
- Stabili Cecco d'Ascoli, poeta e astrologo, 1257-1327.
- Stael Holstein (madama di), critica parigina, 1766-1817.
- Stahl Giorgio Ernesto, medico tedesco, 1660-1754.
- Stanley Tommaso, filosofo inglese, 1620-78.
- Stappher da Zurigo, teologo moralista protestante, 1708-75.
- Stapleton Tommaso, controversista e moralista inglese, 1535-98.
- Stark Giovanni Augusto, storico e filosofo tedesco, -1816.
- Stay Benedetto, poeta latino, 1714-1801.
- Stazio Papinio, *id.*, -96.
- Steele Ricardo, letterato inglese da Dublino, 1672-1729.
- Stefani (*Étienne*), famiglia di stampatori parigini del xvi secolo, Enrico, Roberto, e un altro Enrico.
- Stellini Giacomo, moralista friulano, -1770.
- Stenon Nicolò, medico danese, 1638-86.
- Stephenson Giorgio, inglese, introduttore delle locomotive a vapore, 1781-1848.
- Sterne Lorenzo, bizzarro autor inglese, 1713-68.
- *Stesicoro, poeta greco, v. 556.
- Steuchio, teologo italiano, 1496-1549.
- Stevin Simone, matematico del secolo xvi.
- Steward Dugaldo scozzese, filosofo, 1753-1828.
- Stewart Giacomo, economista scozzese, 1713-80.
- Stewart M., matematico inglese, 1717-85.
- Stigliani Tommaso, poeta contemporaneo del Tasso.
- Stilicone, generale d'Onorio imperatore, iv secolo.
- Stillingleet, dotto teologo inglese, 1635-1699.
- *Stilpone, filosofo da Megara, v. 514.
- Stobeo Giovanni, compilatore greco, v. 450.
- Stoffler Giovanni, astronomo tedesco, 1452-1531.
- Stolberg Federico Leopoldo, letterato tedesco, 1750-1819.
- Stow Gio., antiquario inglese, 1525-1605.
- Strabone, geografo greco d'Amasea, n. 50.
- Strada Famiano, storico latino, 1572-1649.
- Stradella Alessandro veneziano, compositore e cantore, n. 1650.
- Stralford (conte di) Tommaso, ministro inglese, 1593-1641.
- Strozzi, famiglia fiorentina di molti illustri: Pietro, maresciallo di Francia, -1558; Filippo, guerriero, 1541-81; Pallante, erudito, -1462; Vito ed Ercole, poeti, xv secolo.
- Struensee Gian Federico di Halle, medico e ministro danese, 1737-72.
- Struvio, dotto tedesco, 1671-1758.
- Struvio Giorgio Adamo, giureconsulto tedesco, 1619-92.
- Sturm Cristoforo Cristiano, predicatore tedesco, -1786.
- Sturm Giovanni, fisico tedesco, 1655-1703.
- Suarez Fr., teologo spagnuolo, 1548-1617.
- Sue Eugenio di Parigi, romanziere francese, 1804-57.
- Sueur (Eustachio Le), *Sudorius*, autore e filologo francese, 1540-94.
- Suffren, marinajo francese. 1726-88.
- Suger (l'abbate), ministro di Luigi IX di Francia, 1082-1152.

- Suida, scrittore greco del x secolo.
 Sully (duca di) Massimiliano, ministro di Enrico IV di Francia, 1559-1641.
 Sulpizio Severo d'Agen, storico ecclesiastico, 363-429.
 Sulzer Giovanni Giorgio, autore tedesco, 1720-79.
 Sumorokof, poeta e autore drammatico russo, 1718-78.
 Surena, nome generico de' capitani parti.
 Surio Lorenzo, ascetico, -1578.
 *Susarione da Megara, autore comico, v. 570.
- Svetonio Cajo Tranquillo, biografo latino, II secolo.
 Swammerdam, notomista olandese, 1657-1680.
 Swedenborg, misticista svedese, 1688-1772.
 Swift Johnatan da Dublino, autore inglese, 1667-1745.
 Suze (Enrichetta contessa de La), autrice francese, -1675.
 Sydenham Tommaso, medico inglese, 1624-1689.
 Sydney (sir), autore inglese, 1554-86.
- Tacito Cornelio, storico latino, -135.
 Tagliacozzi Gaspare, filosofo bolognese, -1699.
 Tagliazucchi Girolamo, retore modenese, 1674-1749.
 *Taide, cortigiana greca.
 Taillepiet Natale, storico e teologo francese, 1540-1589.
 *Talete jonico, uno dei Sette sapienti, 639-548.
 Tallemant des Réaux Francesco, storico francese, 1620-93.
 Tallemant Gedeone suo fratello, autore di *Memorie*, 1621-98.
 Talleyrand Carlo Maurizio, diplomatico francese, 1754-1838.
 Talma, attore drammatico parigino, 1765-1826.
 Talon (Omer), autore francese, 1595-1652.
 Tamagna, teologo romano, -1798.
 Tamburini Pietro, teologo bresciano, 1757-1827.
 *Tamiri, poeta e musicista greco, d'età incerta.
 Tansillo Luigi, poeta italiano, 1510-68.
 Tanucci Bernardo, toscano, ministro di Napoli, 1698-1783.
 Tarcagnola Giovanni, storico italiano, -1566.
 Targioni-Tozzetti, fisico fiorentino, 1755-1829.
 Tartaglia Nicolò, matematico bresciano, -1537.
 Tartagni Alessandro, giurista italiano, -1477.
 Tartini Giuseppe, istriota, maestro di musica, 1692-1770.
 Tassin, dotto benedettino francese, 1697-1777.
 Tasso Bernardo da Bergamo, 1495-1569, e
- Torquato da Sorrento suo figlio, poeta, 1544-95.
 Tassoni Alessandro, poeta e critico da Modena, 1565-1655.
 Tatishchew Basilio, storico russo, -1750.
 Tatti Jacopo, vedi Sansovino.
 Taubmann, poeta latino e filologo tedesco, 1565-1613.
 Taveruier Giambattista, viaggiatore francese, 1605-86.
 Taziano, filosofo platonico, n. in Siria v. 150.
 Tazio Achille, romanziere greco d' Alessandria, v secolo.
 Taylor Giovanni, matematico inglese, 1685-1751.
 *Teano, moglie di Pitagora, v. 550.
 Tebaldeo Ant., poeta italiano, 1456-1538.
 Tegner, poeta svedese, 1782-1846.
 Teissier Antonio, autore protestante francese, 1632-1715.
 *Teleclide, poeta comico ateniese, v. 444.
 *Telesilla d'Argo, poetessa, v. 462.
 Telesio Bernardino, filosofo italiano, -1588.
 *Teleste, poeta ditirambico, v. 408.
 Temistio, retore e sofista greco, IV secolo.
 *Temistocle, capitano ateniese, 535-470.
 Tempesta Antonio, pittore e scultore fiorentino, -1650.
 Temple (il cav. Guglielmo), autore inglese, 1628-98.
 Tencin (madama di) da Grenoble, 1681-1749.
 Teniers il Vecchio, pittore fiammingo, 1582-1649.
 Teniers il Giovane, *id.*, 1610-94.
 *Teocrito, poeta bucolico, n. a Siracusa v. 252.
 Teodolfo, vescovo d'Orleans, autore francese, VIII secolo.

- Teodoreto di Ciro, scrittore ecclesiastico greco, 587-458.
- Teodoreto, vescovo di Mopsuesta, 350-428.
- Teodoro il Lettore, storico greco, vi secolo.
- Teodoro Prodromo, monaco greco, xii secolo.
- Teodoro Studita, abate di Saccudion, 759-826.
- *Teofane, storico e poeta greco i secolo.
- Teofane Giorgio, uno degli scrittori della *Storia bizantina*, 751-818.
- Teofilo, giureconsulto greco, v. 555.
- Teofilo, vescovo d'Antiochia, padre della Chiesa, ii secolo.
- *Teofrasto di Lesbo, moralista greco, 571-286.
- *Teognide, poeta greco, secolo vi.
- Teone il Vecchio, matematico greco, ii secolo.
- Teone il Giovane, *id.*, v. 401.
- *Teopompo, oratore e storico da Chio, -358.
- *Teramene, orator ateniese, v secolo.
- *Terenzio Publio Africano, comico latino, 192-149.
- Teresa (santa), riformatrice dell'ordine Carmelitano, 1515-82.
- *Terpandro da Lesbo, poeta e musico, v. 645.
- Terrasson Gaspare, dell'Oratorio, 1680-1752.
- Terrasson Giovanni, filosofo e scrittore francese, 1670-1750.
- Terrasson Matteo, giureconsulto francese 1669-1754.
- Terray (l'abate), controllore delle finanze in Francia, 1715-78.
- Terre (Du), missionario ed autor francese, 1610-87.
- Tertulliano, padre della Chiesa, 160-245.
- Tervhitt, dotto filologo inglese, 1730-86.
- Tesauero Emanuele, autore italiano, 1591-1677.
- *Tespi, creatore della tragedia greca, v. 536.
- Testi Fulvio, poeta italiano, 1595-1616.
- Théveneau, matematico e poeta francese, 1759-1821.
- Thévenot Giovanni, viaggiatore parigino, 1633-67.
- Thibault di Sciampagna, trovatore, 1201-1254.
- Thiers Giambattista, teologo da Chartres, 1636-1701.
- Thomas Ant., letterato francese, 1732-85.
- Thomassin Luigi, teologo francese dell'Oratorio, 1619-95.
- Thompson Edoardo, poeta inglese, 1700-1748.
- Thoresby, antiquario inglese, 1658-1725.
- Thorwaldsen Bartolomeo, scultore danese, 1769-1844.
- Thou (Giovanni De), *Thuanus*, storico da Parigi, 1553-1617.
- Thisio, storico e filologo olandese, 1603-1665.
- *Tibullo Aulo, elegiaco latino, v. 49.
- Tiedemann, dotto tedesco, 1745-1803.
- Tiepolo, pittor veneziano, 1692-1769.
- Tillemont (Le Nain di) Sebastiano, storico parigino, 1637-98.
- Tillet (Giovanni di), letterato e storico francese, v. 1590.
- Tillotson, predicatore inglese, 1630-94.
- Tilly (conte di), generale imperiale, -1652.
- *Timagene, retore alessandrino, v. 55.
- *Timante da Sicione, pittore, iv secolo.
- *Timeo da Locri, filosofo pitagorico, v. 480.
- *Timeo, retore e storico greco, n. in Sicilia, 550-254.
- *Timocarete d'Alessandria, astronomo, v. 272.
- *Timocreone da Rodi, poeta, v. 474.
- *Timone il Misantropo, ateniese, iii secolo.
- *Timoteo, generale ateniese, v. 576.
- *Timoteo, poeta greco, v secolo.
- Tintoretto (Giacomo Robusti), pittor veneziano, 1512-94.
- Tiraboschi Girolamo, erudito bergamasco, 1751-94.
- Tiraquello Andrea, giureconsulto francese sotto Francesco I.
- *Tirone, liberto di Cicerone, inventore delle note stenografiche.
- *Tirteo, poeta greco, v. 654.
- Tissot Simoue Andrea, medico svizzero, 1728-97.
- *Tito Livio, storico latino, 59 av. C. -14 d. C.
- Tiziano Vecellio, pittor veneziano, 1477-1576.
- *Tobia, ebreo della tribù di Neftali, v. 712.
- Tochon, antiquario e numismatico savojardo, 1772-1820.
- Tofino di San Miguel, astronomo spagnuolo, 1740-1806.
- Toland Giovanni, autor inglese, 1670-1722.
- Tolomeo Claudio, astronomo d'Alessandria, v. 130.
- Tolomeo da Lucca, storico, v. 1306.
- Tomasio Cristiano, giureconsulto tedesco, 1655-1728.
- Tomasio Giacomo, filologo tedesco, 1622-1684.

- Tomitano Bernardino, scrittore e filosofo padovano, -1576.
- Tommasi Giuseppe, cardinale e teologo siciliano, 1649-1721.
- Tommaso d'Aquino (san), detto l'Angelico, domenicano e teologo, 1227-74.
- Torelli Lelio, giureconsulto italiano, 1489-1576.
- Toreno (Josè de) d'Oviedo, storico spagnolo, 1786-1845.
- Tornielli Girolamo Francesco, gesuita predicatore novarese, -1752.
- Torquemada (Giovanni di), inquisitore spagnolo, 1420-92.
- Torre (Della), archeologo italiano, 1657-1717.
- Torricelesi Evangel., fisico italiano, 1668-47.
- Torrigiani Pietro, pittore, -1522.
- Toscanelli Paolo, astronomo italiano, 1597-1482.
- Tostat Alfonso, teologo spagnolo, -1454.
- Toup, filologo inglese, 1715-85.
- Tournefort Giuseppe d'Aix, botanico, 1656-1708.
- Tournemine (il padre), autore francese, 1661-1739.
- Tournon (Francesco di), cardinale e prelato francese, 1489-1562.
- Tourreil (Giacomo di), letterato francese, 1656-1716.
- Tourrette (M. de La), naturalista francese, 1729-93.
- Tourville (Di), ammiraglio francese, 1642-1701.
- Toussaint, dotto benedettino francese, 1700-1754.
- Trabalesi, pittore fiorentino, 1724-1812.
- *Trebazio Cajo, giureconsulto romano, I secolo.
- Treilhard Giambattista, giureconsulto francese, -1810.
- Trembley Abramo, naturalista ginevrino, 1700-84.
- Tremellio, teologo italiano, 1510-80.
- Tremouille (de La), capitano francese, 1460-1525.
- Trenk (barone di), letterato prussiano, 1726-94.
- Tressan (conte di), autor francese, 1705-85.
- Triboniano, giureconsulto del Basso Impero, v. 529.
- Trincarelli Vittore, medico veneto, 1491-1575.
- Trissino Giorgio, poeta italiano, 1478-1550.
- Tristan, dotto e numismatico francese, -1636.
- Tristano l'Eremita, poeta drammatico, 1601-58.
- Tritemio Giovanni, storico da Treves, 1462-1518.
- Trivisan Zaccaria, letterato italiano, 1652-1720.
- *Trogo Pompeo, storico latino, v. 40.
- Tromp Cornelio, marinajo olandese, 1629-1691.
- Troya Carlo, storico napoletano, 1775-1858.
- Truchet (il padre Sebastiano), meccanico lionese, 1657-1729.
- Trudaine, matematico francese, 1705-69.
- Tschudi Egidio, storico svizzero, 1505-72.
- *Tuberone, giureconsulto romano, v. 80.
- *Tucidide, storico greco, 471-391.
- Turchi Adeodato, predicatore, vescovo di Parma, 1724-1803.
- Turenne II., maresciallo francese, 1611-75.
- Turgot Roberto, ministro francese, 1727-1781.
- Turnebo Adriano, erudito filologo francese, 1512-65.
- Turner Sharon, storico inglese, 1768-1847.
- Tursellino Orazio, gesuita romano, retore e storico, -1599.
- Tycho-Brahe, astronomo danese, 1546-1601.
- Tzetzes Giovanni, poeta e grammatico greco, 1120-85.

U

- Ubal dini Petruccio, storico italiano, XVI secolo.
- Uezio Pier-Daniele di Caen, erudito, 1650-1721.
- Ughelli Ferdinando, dotto cistercese fiorentino, 1595-1670.
- Ugone, erudito gesuita da Bruxelles, 1568-1629.
- Ugolino Bartolomeo, canonista italiano sotto Sisto V.
- Ugolino della Gherardesca, tiranno di Pisa, -1288.
- Ulfla goto, traduttore della Bibbia, v. 370.
- Ulloa Antonio, pilota e viaggiatore dotto spagnolo, 1716-95.

- Ulpiano da Tiro, giureconsulto romano, -216.
 Urceo Codro, dotto italiano, 1446-1500.
 Urfé (D') Onor., autor francese, 1567-1625.
- Urville (Dumont d'), ammiraglio e viaggiatore francese, 1791-1842.
 Usserio (Usher) Giacomo, cronografo di Dublino, 1580-1636.
- V**
- Vacca di Gusman, poeta spagnuolo, 1545-1605.
 Vacca Flaminio, scultore romano, xvi sec.
 Vaccà Berlinghieri Francesco, medico pisano, 1752-1812.
 Vaccà Berlinghieri Andrea, chirurgo toscano, 1772-1826.
 Vaccario, giureconsulto italiano, v. 1149.
 Vaccaro Andrea, pittor napoletano, n. 1598.
 Vaillant Giovanni Foy, numismatico francese, 1652-1706.
 Vaillant Sebastiano, botanico francese, 1669-1722.
 Vaissette Giuseppe, benedettino, storico francese, 1685-1756.
 Valckenaer Luigi, filologo olandese, 1715-1785.
 Valdo Pietro, capo dei Valdesi, v. 1180.
 Valentino, eresiarca egiziano, iii secolo.
 Valeriano Pierio, letterato italiano, 1477-1558.
 Valeriani Molinari Luigi, da Imola, economista, 1758-1828.
 Valerio Flacco, poeta latino, -111.
 Valerio Massimo, storico latino, i secolo.
 Valesio, medico spagnuolo, secolo xvi.
 Valla Lorenzo, filologo romano, 1405-1457.
 Vallarsi, antiquario italiano, 1702-71.
 Valle (Pietro della), viaggiatore romano, 1586-1652.
 Vallemont Pietro, scrittore francese, 1649-1721.
 Vallière (madamigella de La) Luigia, ascetica francese, 1644-1710.
 Vallisnieri Antonio, medico e naturalista padovano, 1661-1730.
 Valmont de Bomare Giacomo, naturalista francese, 1751-1807.
 Valois (Adriano di), storiografo francese, 1607-92.
 Valois (Enrico di), *Valesius*, storico e greco-crista francese, 1605-76.
 Valperga di Caluso Tommaso, critico piemontese, 1737-1815.
 Valsalva Antonio, anatomista italiano, 1666-1723.
 Valsecchi Antonio da Verona, apologista e predicatore, -1791.
- Vancouver Giorgio, navigatore inglese, 1750-98.
 Van Dale Antonio, antiquario olandese, 1658-1708.
 Vandermonde, matematico francese, oriundo olandese, 1735-96.
 Van-Dyck Antonio, pittore fiammingo, 1598-1640.
 Van-Effen, letterato olandese, 1684-1753.
 Van-Eyck Giovanni, pittore olandese, -1426.
 Vanini Lucilio, filosofo italiano, 1585-1619.
 Vanloo Giambattista, pittore francese, 1684-1745.
 Vanloo CarlAndrea, *id.*, 1705-63.
 Vannetti Clementino, letterato da Roveredo, 1754-95.
 Van-Swieten Gerardo, medico da Leida, 1700-72.
 Vanvitelli Luigi, architetto napoletano, 1709.
 Vaquette di Cardonnoy, poeta francese, 1658-1739.
 Vargine (Jacopo da), storico italiano, 1236-98.
 Varano Alfonso, letterato e poeta ferrarese, 1705-88.
 Varehi Benedetto, storico italiano, 1502-1563.
 Varenio Bernardo, geografo d'Amsterdam, xvii secolo.
 Vargas (Francesco di), giureconsulto spagnuolo, -1560.
 Varignon Pietro, geometra francese, 1654-1722.
 Varillas Antonio, storico francese, 1624-96.
 *Varo Quinto, capitano romano vivente sotto Augusto.
 *Varrone Marco Terenzio, scrittor latino, 116-26.
 *Varrone Publio Terenzio, poeta latino delle Gallie, n. 82.
 Vasari Giorgio, pittore e scrittore aretino, 1512-74.
 Vasques Gabriele, teologo spagnuolo, -1604.
 Vassalli-Eandi Antonmaria, fisico torinese, -1825.

- Vatable Francesco, ermeneutico francese, -1347.
- Vauban (Sebastiano di), maresciallo francese, 1633-1707.
- Vaucanson (Giovanni di), meccanico francese, 1709-82.
- Vaugelas (Claudio di), grammatico francese, 1585-1650.
- Vauvenargues Luca, moralista francese, 1713-87.
- Vega (Lope de) da Madrid, poeta drammatico, 1560-1635.
- Vegezio Flavio, scrittore latino di cose militari, iv secolo.
- Velasquez Diego, pittore spagnuolo, 1594-1660.
- Velasquez Giacomo Rodrigo, *id.*, 1590-1660.
- Vellejo Patercolo, storico latino, v. 51.
- Vellutello Alessandro, letterato lucchese, xvi secolo.
- Velly Paolo, storico francese, 1709-59.
- Venanzio Fortunato di Valdobiadene, poeta latino, -609.
- Vence (Luigi Francesco de), commentatore della Bibbia, 1676-1749.
- Vendôme Giuseppe (duca di), generale francese, 1634-1712.
- Venini Ignazio, predicatore gesuita da Como, 1711-78.
- Venturi Pompeo senese, spositore di Dante, 1695-1752.
- Vergier Giovanni, autor francese, 1633-1720.
- Verazzani (fratelli), viaggiatori veneziani, xvi secolo.
- *Vercingetorige, capo gallico, i secolo.
- Vergerio Pier Paolo, vescovo di Capodistria, apostato, -1563.
- Vermiglio Pietro Martire, apostato fiorentino, 1500-62.
- Vernet Claudio d'Avignone, pittore di marine, 1714-89.
- Vernet Carlo di Bordeaux, pittore di cavalli, xix secolo.
- Vernet Orazio, pittore, 1789-1863.
- Veronese (Paolo Caliari), pittor italiano, 1530-88.
- *Verre, pretore romano, 119-43.
- Verri Pietro, economista e storico milanese, 1728-97. Suoi fratelli, Carlo agronomo e Alessandro letterato.
- *Verrio Flacco, grammatico latino, v. 18.
- Verrochio Andrea, pittore fiorentino, 1422-1488.
- Vertot Renato, storico francese, 1633-1735.
- Vesalio Andrea, anatomico da Brusselles, 1514-64.
- Vespucci Amerigo, navigatore fiorentino, 1441-1512.
- Vestri Luigi, attore comico fiorentino, 1781-1841.
- Vettori Pietro (*Victorius*), filologo e critico italiano, 1499-1585.
- Vico Giambattista, filosofo napoletano, 1668-1744.
- Vicq-d'-Azyr Felice, medico francese, 1748-94.
- Vida Marco, poeta latino da Cremona, 1490-1566.
- Vieta Francesco, matematico francese, 1540-1603.
- Viganò Salvatore da Napoli, coreografo, 1769-1821.
- Vigilio, vescovo di Tapso, v secolo.
- Vignola (Giovanni Barozzio da), architetto italiano, 1507-73.
- Vignoles (Des) Alfonso, cronologo francese, 1649-1744.
- Viguier Pier Francesco, orientalista francese, 1745-1821.
- Villa Teodoro, letterato italiano, -1794.
- Villani Giovanni, storico fiorentino, -1348: lo seguirono Matteo e Filippo.
- Villart Claudio, storico francese, 1717-66.
- Villars (duca di) Luigi, maresciallo francese, 1633-1734.
- Villegas (don) Manuele, poeta spagnuolo, 1595-1669.
- Villehardouin Goffredo, storico delle Crociate, 1167-1215.
- Villenave Matteo, letterato francese, 1762-1846.
- Villoison (Anse di), grecista francese, 1750-1805.
- Villon Francesco, poeta francese, 1431-1500.
- Vimerato Francesco, aristotelico italiano, 1540-70.
- Vicenzo di Beauvais, scrittore domenicano, 1200-64.
- Vincenzo di Lérins, religioso gallo, -450.
- Vincenzo di Paolo (san) di Dax, fondatore dei Preti della Missione e dei ricoveri per l'infanzia, 1576-1660.
- Vinci (Lionardo da), pittor fiorentino, 1452-1519.
- Vinnio Arnoldo, giureconsulto olandese, 1588-1657.
- Viotti Giambattista, violinista torinese, 1733-1824.
- Virey Giulio, dotto naturalista francese, 1776-1847.

- *Virgilio Publio Marone, poeta latino, 70-48.
 *Viriato, capo lusitano, v. 150.
 Visconti Ennio Quirino, antiquario romano, 1731-1818.
 Visconti Giambattista, antiquario italiano, 1722-84.
 Visdelou Claudio, missionario francese, 1656-1737.
 Vital, canonista ed antiquario francese, 1708-74.
 Vitre, dotto stampatore parigino, -1674.
 Vitringa, dotto orientalista tedesco, 1659-1722.
 *Vitruvio Marco Pollione, architetto romano, v. 15.
 Vitry (Giac. di), storico francese, v. 1244.
 Vittorelli Jacopo da Bassano, poeta, 1749-1855.
 Vittore l'Africano, cronista latino, v. 490.
 Vittore Sesto Aurelio, biografo latino, v. 384.
 Vittorino da Feltre, erudito, xv secolo.
 Vittorino, grammatico latino, iv secolo.
 Vives Giovanni Lodovico, dotto spagnuolo, 1490-1540.
 Viviani Quirico, letterato trevisano, 1776-1855.
- Viviani Vincenzo, geometra italiano, 1622-1705.
 Voezio (Voet) Gisberto, teologo olandese, 1595-1680.
 Vogel Giovanni, mineralogista tedesco, 1657-1725.
 Voiture Vincenzo, autor francese, 1598-1648.
 Volney (Chasseboeuf di) Costantino, *id.*, 1757-1820.
 Volpato Giovanni di Bassano, incisore in rame, 1735-1802.
 Volpi Giovanni Antonio e suo fratello Gaetano, editori e letterati di Padova, xviii secolo.
 Volta Alessandro, fisico comasco, 1745-1826.
 Voltaire (Arouet di) Francesco Maria, autor francese, 1694-1778.
 Volterrano Rafeale, dotto italiano, xv sec.
 Vopisco Flavio, storico latino, iv secolo.
 Voss Giovan Enrico, poeta e critico tedesco, -1726.
 Vossio Gerardo, dotto olandese, 1577-1649; Isacco, 1518-89.
 Voyer d'Argenson, miuistro francese, 1696-1764.

W

- Wading (Luca di), autore irlandese, 1588-1657.
 Wagenaar, storico olandese, 1709-75.
 Wagenbare, dotto frate fiammingo, 1599-1662.
 Wagenseil Gian Cristoforo, orientalista tedesco, 1655-1705.
 Wakefiel, teologo e critico inglese, 1756-1801.
 Wallenstein Alberto Eusebio, generale tedesco, 1583-1634.
 Wallis Giovanni, matematico inglese, 1616-1703.
 Walpole (Roberto di), ministro inglese, 1676-1745.
 Walsh Guglielmo, poeta inglese, 1663-1709.
 Warburton Guglielmo, autor inglese, 1698-1779.
 Warton Tom., storico inglese, 1728-90.
 Washington Giorgio, uno dei fondatori della repubblica degli Stati-Uniti, -1799.
 Waterloo, cronista fiammingo, 1407-72.
 Watt Giacomo, ingegnere scozzese, 1756-1819.
- Weber (Carlo di), compositore di musica tedesco, 1786-1826.
 Weisse Cristoforo, poeta tedesco, 1726-1804.
 Wellington Arturo, ammiraglio inglese, 1769-1852.
 Welser, storico e filologo tedesco, 1558-1614.
 Wendelin, geometra ed astronomo del Brabante, 1580-1660.
 Werner Federico, poeta tedesco, 1768-1825.
 Wesseling, filologo tedesco, -1764.
 Whiston, matematico e teologo inglese, 1667-1752.
 White Giuseppe, dotto orientalista, 1746-1814.
 Wicherley Guglielmo, autor comico inglese, 1640-1715.
 Wielef Gio., eresiarca inglese, 1514-87.
 Wicquefort Abramo, diplomatico e pubblicista olandese, 1598-1682.
 Wieland Cristoforo, autor tedesco, 1755-1815.

- | | |
|----------------------------------------------------------|--------------------------------------------------------------------------|
| Wilkes Giovanni, autor inglese, 1727-97. | Wittenbach Daniele, filologo da Berna, 1749-1820. |
| Wilkins Giovanni, dotto predicatore inglese, 1614-72. | Wolcott Giovanni, detto <i>Peter-Pindar</i> , lirico inglese, 1758-1819. |
| Williams Anna, autrice inglese, 1706-85. | Wolff Giovanni, filosofo tedesco, 1679-1764. |
| Willis, antiquario inglese, 1682-1760. | Wolsey Tommaso, cardinale e ministro inglese, 1461-1530. |
| Willughby, naturalista inglese, 1653-76. | Woltmann Luigi, storico tedesco, 1770-1817. |
| Wimpheling, teologo dell'Alsazia, 1450-1528. | Wood Antonio, archeologo inglese, 1632-1695. |
| Winckelmann Gian Gioachino, antiquario tedesco, 1717-68. | Woolston Tommaso, filosofo inglese, 1669-1755. |
| Winsemio, poeta e storico tedesco, 1586-1644. | Wordsworth Guglielmo, poeta inglese, 1770-1850. |
| Winslow Giacomo Benigno, anatomista danese, 1669-1760. | Wouwermans Filippo, pittor olandese, 1620-68. |
| Wissowazio Andrea lituano, sociniano, 1608-78. | Wren Cristoforo, matematico inglese, 1632-1721. |
| Witikindo, benedettino di Corbia, cronista, x secolo. | Wright Edoardo, <i>id.</i> , 1560-1620. |
| Witt (Giovanni di), ministro olandese, 1625-72. | |

X

- | | |
|---------------------------------------------------|-----------------------------------------------|
| Ximenes Francesco, ministro spagnuolo, 1437-1515. | Xylander Guglielmo, dotto tedesco, 1532-1576. |
|---------------------------------------------------|-----------------------------------------------|

Y

- | | |
|--------------------------------------------|----------------------------------------------|
| Young Eduardo, poeta inglese, 1681-1765. | Yriarte Tommaso, poeta spagnuolo, 1752-1791. |
| Young Arturo, agronomo inglese, 1741-1820. | |

Z

- | | |
|-------------------------------------------------------|-------------------------------------------------------------------|
| Zimara Marcantonio, filosofo napoletano, -1532. | Zanoja Giuseppe, di Omegna, poeta e architetto, -1817. |
| Zabarella Jacopo, filosofo italiano, 1533-89. | Zanotti Eustachio, matematico bolognese, 1709-82. |
| *Zaccaria, profeta minore, v. 520. | Zanotti Francesco Maria, letterato bolognese, 1692-1778. |
| Zaccaria da Lisieux, missionario francese, 1582-1660. | Zapata, cardinale spagnuolo, 1550-1635. |
| *Zaleuco, legislatore dei Locresi, v. 660. | Zappi Giambattista, poeta imolese, 1667-1719. |
| Zamagna Bernardo da Ragusi, poeta latino, -1820. | Zarate Agostino, storico spagnuolo, XVI secolo. |
| Zamet Sebastiano, finanziere lucchese, 1545-1614. | Zendrini Bernardino, idraulico bresciano, 1679-1747. |
| Zampieri Camillo, poeta italiano, -1784. | Zeno Apostolo, poeta drammatico e letterato veneziano, 1668-1750. |
| Zanchi Bergamasco, poeta latino, 1501-1558. | *Zenone d'Elca, filosofo, n. 536. |
| Zanobi, poeta fiorentino, secolo XIV. | |
| Zanon Antonio di Udine, agronomo, -1770. | |

- *Zenone, stoico di Cizio, 562-264.
 Zenone (san), vescovo di Verona, -380.
 *Zeusi, pittor greco d'Eraclea, 478-590.
 Zimmermann Giovan Giorgio, filosofo svizzero e medico, 1728-93.
 Zingarelli Nicolò, musico napoletano, 1752-1837.
 Zinzeling (Jodocus-Sincerus), filologo tedesco, 1590-1618.
 Ziska o Zizka, capo degli Ussiti, 1580-1424.
 *Zoilo, critico greco d'Amfipoli, v. 270.
 Zollikofer, predicatore e moralista protestante, 1730-1788.
 Zonara Giovanni, storico greco, xii secolo.
- *Zoroastro, riformatore persiano, 1080.
 *Zoroastro il Giovine, v. 484.
 Zosimo, autor greco, v secolo.
 Zschokke Daniele, scrittore svizzero, 1771-1848.
 Zuinglio Ulrico, riformatore svizzero, 1484-1551.
 Zurita Gerolamo, storico spagnuolo, 1512-1581.
 Zurla cardinale Placido di Crema, geografo, 1769-1834.
 Zurlauben (barone di), storico svizzero, 1720-93.
 Zypeo (Van den Zip), dotto benedettino fiammingo, 1578-1659.
-

TAVOLA SINCRONA

D'UOMINI ILLUSTRI

SECOLI PRIMITIVI.

Dei e semidei; patriarchi delle varie religioni. Foroneo. Semiramide. Ogige. Pelasgo. Enotro. Mosè. Beseleel ed Ooliab fabbricatori del Tabernacolo nel deserto. Tot o Mercurio Trismegisto. Orapollo. Sesostri. Cecrope. Giosuè. Le Sibille. Cadmo. Danao. Minosse. Anfione e Lino. Museo. Pelope. Ercole. Giasone. Orfeo. Teseo. Chirone. Eteocle e Polinice. Atreo e Tieste. Eumolpo. Agamennone. Menelao. Achille. Ajace. Diomede. Nestore. Filottete. Ulisse. Idomeneo. Priamo. Ettore. Paride. Enca. Codro. Samuele profeta. Zoroastro. Sanconiatone. Lockman favoleggiatore etiope. David. Salomone. Asaph, Eman, Iditun coregi degli Ebrei. Iram re di Tiro. Annone cartaginese. Xaca fondatore del buddismo.

SECOLO X.

Geroboamo. Sedecia. Omero. Esiodo.

SECOLO IX.

Licurgo. Fidone d'Argo inventore dei pesi e delle misure. Ermogene primo architetto. Dibutade inventore della plastica. Arctino poeta. Giona, Osea, Gioele profeti. Fan-pe, Yui-pe poeti cinesi. Didone.

SECOLO VIII.

Eumelo poeta. Archiloco. Romolo. Numa. Isaia, Amos, Abdia, Michea, Nahum profeti. Sardanapalo o Assaraddon ultimo re d'Assiria. Corebo, primo vincitore de' giuochi Olimpici. Kia-fu poeta cinese. Belesis fondatore del nuovo regno di Babilonia. Nabonassar. Deiocete primo re dei Medi.

SECOLO VII.

Giuditta. Tirteo. Arione. Alcmano. Alceo. Saffo. Dracone. Zaleuco. Caronda. Pisandro. Terpandro. Periandro. Geremia, Baruch, Sofonia, Abacuch profeti. Tobia. Stesicoro. Reco di Samo fonditore e architetto. Psammetico, capo della xxvi dinastia d'Egitto. Sin-mu primo daira del Giappone. Kaikobad capo della iii dinastia di Persia. Dracone legislatore di Sparta. Sigoveso e Belloveso galli. Ezechiele profeta. Lao-tseu fondatore dei Tao-sse nella Cina.

SECOLO VI.

Ciro. Creso. Sette sapienti. Talete. Solone. Pittaco. Biante. Periandro. Chilone. Cleobulo. Epimenide. Esopo. Zoroastro II. Anassimandro. Anassimene. Anacreonte. Pitagora. Anacarsi scita. Susarione e Dolone rappresentano le prime commedie ad Atene. Teognide. Focilide. Daniele, Aggeo, Zaccaria profeti. Papirio giureconsulto romano. Tespi primo tragico.

SECOLO V.

Serse. Coriolano. Milziade. Aristide. Temistocle. Cimone. Pericle. Alcibiade. Amilcare. Leonida. Rustam persiano. Eraclito. Erodoto. Eschilo. Ippocrate. Pindaro. Metone autore d'un ciclo. Anassagora. Aristofane. Euripide. Sofocle. Empedocle. Socrate. Tu-

cidide. Fidia. Parrasio. Zeusi. Corinna. Timeo di Locri. Simonide. Confucio. Zenone di Elea. Lisia oratore. Gorgia sofista. Esdra. Isocrate. Aspasia. Libone architetto del Giove olimpico.

SECOLO IV.

Dionigi il Vecchio. Filippo. Alessandro. Tolomeo Sotere. Conone. Camillo. Pelopida. Epaminonda. Dione. Timoleone. Focione. Ctesia. Antistene. Eudosso. Democrito filosofo. Senofonte. Platone. Pirrone. Diogene. Aristotele. Demostene. Demetrio Falereo. Apelle. Prassitele. Aristippo di Cirene. Aristofane. Cebete. Euclide. Archita. Scopas. Meng-tseu cinese. Menandro comico. Epicuro. Pitea geografo. Callistene. Teofrasto. Evemerio. Annone cartaginese viaggiatore.

SECOLO III.

Demetrio Poliorcete. Pirro. Tolomeo Filadelfo. Agide. Cleomene. Eumene di Pergamo. Arato capo della Lega achea. Regolo. Fabio Massimo. Menandro. Teocrito. Euclide. Beroso. Manetone. Timocare. Zenone. Livio Andronico. Archimede. I settanta interpreti. Zoilo critico. Fabio pittore primo storico romano. Aristarco astronomo. Licofrone tragico. Nevio comico romano. Arcesilao capo della seconda Accademia. Callimaco da Cirene. Ennio. Lisippo. Sotade poeta osceno. Han-uang fondatore della dinastia cinese degli Han.

SECOLO II.

Filopemene. Annibale. Paolo Emilio. Gli Scipioni. I Gracchi. Polibio. Eratostene. Plauto. Bione. Mosco. Ennio. Terenzio. Ipparco astronomo. Sadoch capo de' Saducci. Aristarco critico. Carneade capo della nuova Accademia. Pacuvio tragico latino. Lucilio poeta latino. Cossuzio architetto romano finisce il Giove olimpico.

I SECOLO AV. CRISTO.

Mitradate. Giulio Cesare. Ottaviano Augusto. Mario. Silla. Sertorio. Lucullo. Pompeo. Spartaco. Catilina. Mecenate. Agrippa. Sse-ma-tsiang padre della storia cinese. Scevola oratore romano. Pan-ku storico cinese. Aselepiade. Terenzio Varrone. Lucrezio. Cornelio Nepote. Sosigene matematico. Tibullo. Catullo. Diodoro Siculo. Cicerone. Trogo Pompeo. Sallustio. Manilio. Dionigi d'Alicarnasso. Vitruvio. Virgilio. Orazio. Properzio. Ortensio. Alfeno Varo giureconsulto. Partenio di Nicea. Illel l'Antico, rabbino. Filone ebreo.

I SECOLO D. CRISTO.

Germanico. Nerone. Vespasiano. Agricola. Labeone giureconsulto. Simon mago. Gli Evangelisti e gli Apostoli. Tito Livio. Strabone. Ovidio. Vellejo Patercolo. Seneca. Valerio Massimo. Celso. Fedro. Columella. Persio. Dioscoride. Lucano. Petronio Arbitro. Silio Italico. Pomponio Mela. Plinio il Vecchio. Gioseffo ebreo. Dione Grisostomo. Giovenale. Apollonio Tiano. Stazio. Tacito. Quintiliano. Pilade e Batillo pantomimi.

SECOLO II.

Traiano. Marc'Aurelio. Barcokeba. Plinio il Giovane. Marziale. Floro. Plutarco. Tolomeo geografo. Svetonio. Arriano. Apulejo. A. Gellio. Appiano. Epitteto. Sesto Empirico. Ateneo. Luciano di Samosata. Galeno medico. Sant'Ignazio vescovo d'Antiochia. Areteo medico. Salvio Giuliano giureconsulto. Favorino d'Arles. Quadrato apologista. San Giustino apologista. Frontone oratore. Gajo giureconsulto. Pausania. Celso. Asciba e Simeone ben Jocai fondatori della Cabala. Giuda Hakadosc autore della Misnah. Ciang-kio cinese, capo dei Berretti gialli. Solino Polistore.

SECOLO III.

Settimio Severo. Zenobia. Sapore re di Persia. Diocleziano. Artabano ultimo re dei Parti. Zu wu-ti apre la dinastia cinese degli Tsin occidentali. Papiniano, Ulpiano, Ermogeniano, Modestino, Paolo giureconsulti. Diogene Laerzio. Diofante. Erodiano. Oppiano poeta. San Clemente Alessandrino. Panteno filosofo stoico. Ammonio Sacca.

Giustino storico. Dione Cassio. Giulio Africano. Plotino filosofo. Eliano. Tertulliano. Origene. Longino. Manete. San Cipriano. Porfirio filosofo. Stobeo. Arnobio. Rabbi Samuele fonda l'accademia di Nahardea. Censorino grammatico. Lao-tse fonda la setta cinese dei Quietisti. Achille Tazio romanziere.

SECOLO IV.

Costantino. Giuliano apostata. Teodosio. Radagaiso capo degli Unni. San Basilio. Sant'Atanasio. San Gregorio Nazianzeno. Sant'Ambrogio. San Giovanni Grisostomo. San Girolamo. San Paolo primo eremita. San Pacomio. Sant'Antonio. San Gregorio Nisseno. Ario e Donato eresiarchi. Lattanzio. Elio Lampridio. Sant'Ilario. Ausonio. Eusebio da Cesarea storico. Giamblico. Alipio architetto. Aurelio Vittore. Ammiano Marcellino. Teone. Eutropio. Libanio. Salviano. Simmaco. Vopiseo. Prudenzio poeta. San Martino di Tours. Vegezio strategico. Ipazia. Paolino da Nola.

SECOLO V.

Alarico. Genserico. Attila. Leon Magno. Odoacre. Wu-ti fonda la dinastia cinese dei Sung settentrionali. Romolo Augustolo ultimo imperatore di Roma. Vortigerno re dei Bretoni. Sant'Agostino. San Cirillo. San Patrizio apostolo dell'Irlanda. Simmaco. Rufino. Sinesio. Macrobio. Paolo Orosio. Claudiano. Socrate Scolastico. Sozomene. Teodoreto. Proclo. Pelagio eretico. Teodoro di Mopsuesta. Giovanni Cassiano. Nestorio. Simeone Stilita. Marciano Capella. Sidonio Apollinare. Zosimo storico. Merlino mago. Senofonte d'Efeso e Caritone romanzieri. Quinto Calabro Smirneo. Rabbi Aseh autore della Ghemara o Talmud di Babilonia.

SECOLO VI.

Clodoveo re de' Franchi. Teodorico re degli Ostrogoti. Giustiniano. Cosroe Nuscirvan di Persia. Alboino longobardo. Gregorio Magno. Amalasueta. Clotilde. Gondebaldo legislatore de' Borgognoni. Artù re favoloso de' Bretoni. San Benedetto. Belisario. Narsete. San Fulgenzio. San Medardo. San Mauro. San Giovanni Climaco. Sant'Agostino apostolo dell'Inghilterra. San Colombano. Ennodio. Boezio. Cassiodoro. Gilda. Conte Marcellino storico. Triboniano. Dionigi il Piccolo. Giordanes. Procopio. Gregorio di Tours. Prisciano grammatico. Antemio ed Isidoro architetti. Alessandro di Tralle medico. Agatia. Fortunato poeta. Esichio grammatico. Cosma viaggiatore. Giovanni Lidio.

SECOLO VII.

Maometto. Eraclio. Rotari legislatore dei Longobardi. Sisibut visigoto. Li-sci-min eroe cinese. Abubekr capo dei Sunniti. Ali capo degli Alidi o Sciiti. Fredegario. Marculfo. Callinico. Isidoro di Siviglia. Paolo d'Egina medico.

SECOLO VIII.

Pepino d'Heristal. Leone Isaurico. Liutprando. Carlo Martello. Pelagio primo re dell'Asturia. Abderaman primo califfo di Spagna. Pepino il Piccolo. Aron al-Rascid. Beda il venerabile. Giorgio Sincello. Giovanni Damasceno. Alcuino. Abu-Naval poeta persiano. Paolo Warnefrido. Acmet ben-Anbal capo degli Anbalisti, setta dei Sunniti.

SECOLO IX.

Carlo Magno. Al Mamun. Alfredo il Grande. Olda principessa russa. Rurik primo granprincipe di Russia. Eginardo. Adon. Giovanni Scoto. Incmaro. Albategui. Ansegiso raccoglie i capitolarî. Alfragan astronomo. Rabano Mauro. Sant'Ignazio. Fozio patriarca di Costantinopoli. Anastasio Bibliotecario. Metodio di Tessalonica inventa i caratteri slavi. Isidoro Mercatore autor delle false Decretali. Benedetto d'Aniano. Pascasio Ratberto. Guido da Ravenna geografo.

SECOLO X.

Ottone il Grande. Ugo Capeto. San Dunstano. Crescenzo romano. Costantino il Filosofo. Alfonso il Grande di Spagna. Rollone capo dei Normanni. Bernardo di Mentone fonda l'ospizio del San Bernardo. Frodoardo. Eutichio. Suida. Alfragan. Ebn Junis.

Abul Wesa. Razi medico arabo. Liutprando vescovo di Cremona. Roswita poetessa tedesca. Witikindo storico dei Sassoni. Hosein capo dei Karmati. Simeone Metafraste.

SECOLO XI.

Stefano d'Ungheria. Gregorio VII. Canuto il Grande. Guglielmo il Conquistatore. Enrico IV. Contessa Matilde. Gerberto papa. Celaleddin Selgiucide di Persia. Roberto Guiscardo. Pietro eremita. Gofredo di Buglione e gli altri Crociati. Hassan scià, fondatore degli Assassini. Lanfranco. Sant'Anselmo. San Brunone, fondatore dei Certosini. Ditmaro. Fulberto. Firdussi persiano. Avicenna. Glaber. Adamo di Brema. Michele Psello. Giovanni Scylitze curopalata. Boschetto architetto di Pisa. Guido d'Arezzo. Sant'Odilone abbate di Cluny. Abul-Ola-Ahmed poeta arabo. Michele Celulario autore dello scisma orientale. Berengario eretico. Sse-ma-kuang storico cinese. Pier Damiani. Wipone storico. Ives di Chartres. Papia grammatico. Ermanno Contratto.

SECOLO XII.

Federico Barbarossa. Riccardo Cuor-di-leone. Filippo Augusto. Saladino. Enrico Dandolo. San Bernardo. L'abbate Suger. Tommaso Becket. Nestore. Abelardo. Arnaldo da Brescia. Anna Comneno. Guglielmo da Tiro. Ugo Falcando. Pier di Valdo. Roberto Wallace. Giovanni da Milano medico. Hariri oratore arabo. Nestore cronista russo. I Trovadori. Irnerio giureconsulto. Pier Lombardo. Giovanni Tzetses. Giovanni di Salisbury. Eustathio commentatore. Bonanno e Guglielmo architetti della torre di Pisa. Maimonide.

SECOLO XIII.

Innocenzo III. Giovanni Senzattera. Gengis-kan. Federico II. San Luigi di Francia. Filippo il Bello. Simone di Monfort. Kubilai-kan. Manco Capac primo re del Perù. San Domenico. San Francesco d'Assisi. Saxo grammatico. Averroe. Villehardouin. Nasireddin. Abulfaragio. Abul-Ilassan. Giorgio Acropolita. Saadi. Ruggero Bacone. Guglielmo di Nangis. Jacopo da Varagine. Marco Polo. Cavalcanti. Giovanni de Matha fondatore de' Trinitarj. Marchione d'Arezzo scultore ed architetto. Dante. Petrarca. Boccaccio. Francesco Acursio giureconsulto. Pier dalle Vigne. Giovanni da Sacrobosco. Roderico Ximenes storico spagnolo. Vincenzo di Beauvais. Nicolò di Pisa architetto e scultore. Tommaso d'Aquino. Bonaventura. Alberto Magno. Mattia Paris. Raimondo di Pegnafort. Margaritone d'Arezzo architetto. Cimabue. Martin Polacco. Ervino di Steinbach architetto della chiesa di Strasburgo. Arnolfo di Lapo architetto. Dino giureconsulto. Rubruquis e Giovanni Piano da Carpi viaggiatori. Flavio Gioja.

SECOLO XIV.

Margherita di Waldemar. Bajazet II. Carlo V di Francia. Ines di Castro. Tamerlano. Caterina da Siena. Giovanni Nepomuceno, Castruccio. Dolcino settario. Cola di Rienzo. Duguesclin. Guglielmo Tell. Cino da Pistoja. Albertino Mussato. Bartolo. Joinville. Marsiglio di Padova. Giovanni Scoto. Marin Sanuto. Giovanni Dondi. Abulfeda. Baldo giureconsulto. Giovanni Froissard. Mandeville chirurgo di Filippo il Bello, e un viaggiatore. Planude grammatico. Guglielmo Ockam medico. Lorenzo Ghiberto. Wiclef. Raimondo Lullo. Pietro d'Abano. Cecco d'Ascoli.

SECOLO XV.

Maometto II. Carlo VII. Luigi XI. Enrico VII. Fernando il Cattolico. Carlo il Temerario. Giovanni Uniade. Scanderbeg. Giovanni Vasiliewitz. Consalvo di Cordova. Ximenes. Cristoforo Colombo. Gilianez. Vasco de Gama. Vasco Mugnez. Magellano. Amerigo Vespucci. Francesco Sforza. Giovanna d'Arco. Sant'Antonino. Acmet bascià inventore de' bastioni. Enea Silvio Piccolomini. Lorenzo de' Medici. Savonarola. Sceik Aidar ristoratore degli Sciiti. Giovanni Huss. Nicolò di Clemangis. Calcondila. Gerson. Lionardo aretino. Arab-scià storico di Tamerlano. San Francesco di Paola. Filippo Comines. Ariosto. Alano Chartier. Giovenale degli Orsini. Chaucer. Poggi. Bojardo. Besarione. Teodoro Gaza. Giovanni Argiropulo. Costantino Lascaris. Poliziano. Brunelleschi architetto. Filelfo. Agricola. Leon Battista Alberti. Vincenzo Ferreri. Ermolao Barbaro.

Nicola Flamel alchimista. Pico della Mirandola. Pomponio Leto. Ulug beg. Giorgio Purbach. Giovanni Muller Regiomontano. Pietro Schœffer. Giovanni Faust. Guttemberg. Aldo Manuzio. Maso Finiguerra. Bramante. Giorgione. Frà Giocondo. Giovanni Van Eyck fondatore della scuola fiamminga. Gentile e Gian Bellino pittori veneziani. Andrea Mantegna. Lionardo da Vinci. Platina. Andrea Verrocchio pittore. Corio. Annio da Viterbo. Calepino.

SECOLO XVI.

Leone X. Luigi XII. Francesco I. Enrico VIII. Ismael Sofi. Ibraim re di Deli. Guatimozin imperatore del Messico. Carlo V. Solimano. Sisto V. Filippo II. Caterina de' Medici. Enrico VIII. Anna Bolena. Maria Stuarda. Elisabetta. Duca d'Alba. Caterina Cornaro regina di Cipro. Bajardo Senza-paura. La Trimouille. Marchese di Pescara. Andrea Doria. Wolsey. Tommaso Moro. Las Casas. Ignazio di Lojola. Conte d'Egmont. Francesco Pizzarro. Ferdinando Cortes. Pigafetta. Verazzani viaggiatore. Coligny. Michele L'Hôpital. Scei-beck kan degli Usbek. Don Giovanni d'Austria. I Guisa. Francesco, Enrico. Drake. Barnewelt. Anton de Leyva. Francesco Saverio. Santa Teresa fondatrice delle Carmelitane. Carlo Borromeo. Filippo Neri fondatore dell'Oratorio. Lutero. Calvino. Melancton. Zuinglio. Michele Serveto. Teodoro Beza. Giovanni di Leida capo degli Anabattisti. Ecolampadio. Pietro Martire da Firenze. Knox apostolo della Riforma in Iscozia. Fausto e Lelio Socino. Torquemada inquisitore. Giordano Bruno. Campanella. Böhme. Paracélso. Erasmo. Francesco Rabelais. Francesco Guicciardini. Budeo. Cardinale Sadoletto. Montaigne. Cujacio. Giacomo Amyot. Cluverio. Roberto ed Enrico Stefano. Giulio Cesare Scaligero. Brantôme. Giambattista Ramusio. Tiraquello giureconsulto. Andrea Cesalpino. Aldrovandi. Fracastoro. Andrea Vesalio. Gesner naturalista. Clemente Marot. Garcilasso de La Vega. Camoens. Tasso Torquato. Guarini. Kondemir storico persiano. Sannazaro. Machiavelli. Boscano di Barcellona. Firenzuola. Paolo Giovio. Pietro Aretino. Della Casa. Tartaglia matematico. Giovanni Dorat. Paolo Paruta. Limongyang poeta cinese. Copernico. Falloppio. Tycho Brahe. Viète. Giovan Leone di Granata viaggiatore. Giusto Lipsio. Baronio. Perugino. Raffaello d'Urbino. Alberto Durer. Luca di Leida. Andrea del Sarto. Correggio. Licinio da Pordenone. Giulio Romano. Giovanni Holbein. Michelagnolo. Tiziano. Filiberto Delorme. Palladio. Paolo Veronese. Tintoretto. Bassan da Ponte. Caravaggio. Caracci Luigi, Agostino, Annibale. Sebastiano Serlio architetto. Benvenuto Cellini. Barozzi da Vignola. Pellegrino Tibaldo. Clemente Birago incisore in pietre dure. Domenico Fontana.

SECOLO XVII.

Gustavo Adolfo. Cromwell. Luigi XIV. Carlo XII. Pietro il Grande. Guglielmo d'Orange. Cristina di Svezia. Wallenstein. Tilly. Richelieu. Masaniello. Oxenstierna. Akmet Köproli visir. Montecuccoli. Blake. Mazarino. Giovanni de Witt. Turenne. Ruyter. Cardinale di Retz. Colbert. Condé. Duquesne. Louvois. Luxemburg. Giovanni Bart. Catinat. La Vallière. Newton. Keplero. Cassini. Galileo. Grozio. Descartes. Gassendi. Spinosa. Locke. Bossuet. Francesco Bacone. Mabillon. Bourdaloue. Massillon. Fléchier. Fénelon. Malebranche. Leibniz. San Vincenzo di Paolo. Bellarmino. San Francesco di Sales. Frà Paolo Sarpi. Mariana. Giansenio. Arnauld. Nicole. Baluzio. Dupin. Campanella. Molinos quietista. Claudio Saumaise. Usserio. Bollando. Fox capo dei Quakeri. Puffendorf. De Balzac. Vossio. Bayle Chardin. Cervantes. Shakspeare. Stanley. Gongora. Boileau. Lope de Vega. Alonso Ercilla. Molière. Milton. La Rochefoucauld. Corneille. Racine. Chapelain. Chapelle. Quinault. La Fontaine. Madama di Sévigné. La Bruyère. Dryden. Régnard. Addison. De Thou. Rinuccini. Giambattista Marini. Chiabrera. Hobbes. Harvey. Redi. Bellini. Pascal. Huygens. Flamsteed. Prospero Alpino. Brown. Ottone Guerike. Boyle. Bernoulli. Magalotti. Oliviero de Serres. Gobelintintore. Cavalieri. Elzevir Abramo e Bonaventura stampatori. Marino. Cureau de La Chambre. Stefano Paolo di Riquet ingegnere. Lulli e Corelli musicanti. Magliabechi. Rubens. Domenichino. Vandyck. Guido. Eustachio. Le Sueur. Spagnoletto. Poussin. Wouwermans. Rembrandt. Salvator Rosa. Giacomo Callot. Breughel. Algardi. Guercino. Bernini. Le Brun. Petitot smaltista. Marati. Bartoli.

SECOLI XVIII E XIX.

Clemente XIV. Pio VI. Pio VII. Pio IX. Thamasp Kulikan. Maria Teresa. Federico di Prussia. Gustavo III. Luigi XVI. Berwick. Villars. Eugenio di Savoia. Duguay-Trouin. Maurizio di Sassonia. Turgot. Menzikoff. Law. Colbert. Guglielmo Pitt. Ripperda. Penn capo dei Quakeri. Alberoni. Tencin. Giovanni Calas. Giorgio d'Anson viaggiatore. Daun generale austriaco. Ali-Bey abissino. Pombal ministro di Portogallo. Tanucci ministro di Napoli. Potemkin ministro russo. Pitt, Peel, Wellington, Castlereagh, Russel, Palmerston, Canning, ministri inglesi; francesi Talleyrand, Perrier, Thiers, Guizot; italiani Prina, Cavour, Consalvi. Cagliostro. Paoli. Robespierre. Danton. Mirabeau. Barnave. Pethion. Suvarof. Kleber. Dessaix. Toussaint Louverture, capo dei Negri di San Domingo. Necker. Nelson. Ali Tebelen bascià di Giannina. Anckastrom. Napoleone Buonaparte e tutti i suoi marescialli. Quesnel. Dacier. Fleury. Zeno. Metastasio. Parini. Frugoni. Alfieri. Monti. Goldoni. Muratori. Passeri. Lami. Fontanini. Gravina. Visconti. Borghesi. Giannone. Beccaria. Filangeri. Romagnosi. Clarke. Montfaucon. Gray. Pope. Vertot. Giambattista Rousseau. Rollin. Swift. Le Sage. Tompson. Fréret. Bolingbroke. Fielding. Richardson. Montesquieu. Fontenelle. Crébillon. Young. Winckelmann. Elvezio. D'Alembert. Duclos. Chesterfield. Hume. Basnage. Abbadie. Sanadon. Terrasson. Lavater. Vauvenargues. Berkeley. Tatischev. Lenglet Dufresnoy. Mosheim. Smollett. La Bletterie. Le Beau. Mably. Thomas. Galiani. Holbach. Washington. Franklin. Smith. Howard benefico. Blair retore. Bentham. Burlamachi. Wolf. Barthelemy. Florian. Raynal. Macpherson. Reid. Laharpe. Klopstock. Gessner. Schiller. Göthe. Gresset. Giangiacomo Rousseau. Voltaire. Kant. Condillac. Diderot. Robertson. Gibbon. Saint-Pierre. Sterne. Condorcet. Cuvier. Lavoisier. Mongolfier. Montucla. La Hire. Lancisi. Leuvenoeck. Marsigli. Vallisnieri. Boerhaave. Senae. Le Camus. Vicq-d'-Azir. Halley. Eulero. Lalande. Cassini. Dumarsais. Réaumur. Galvani. Volta. Piazzi. Spallanzani. Lord Anson. Saussure. Clairaut. Pothier. La Condamine. Linneo. Cook. Buffon. Fahreneit. Jussieu. Tommaso Simpson. La Caille. Haller. Tronchin Teodoro. Tissot. Broussais. Brown. Boscowich. Arago. La Pérouse. Bonnet naturalista. Humboldt. Herschell. Bailly. Lagrangia. Tartini maestro di musica. Jomelli. Antonio Sacchini. Gluck. Pergolesi. Mozart. Rossini. Bellini. Donizetti. Garrik comico. Rachel, Ristori tragiche. Handel. Rameau. Juvara. Scamozzi. Carlo Vanloo. Canevari. Mengs. Bibiena. Hogarth. Piranesi. David. Piermarini. Cornelius. Bohsi. Albertolli. Cagnola. Canova. Thorwaldsen. Schwantaler. Berzelio. Müller. Schelling. Rossi. Rosmini. Gioberti. Pellico. Müller. O'Connell. Stephenson. Weathstone. Daguerre. Brunel. Arago. Ampère. Humboldt. . . .

INVENZIONI E NOVITÀ

- Le arti di edificare, di filare, di tessere, di lavorar i metalli sono anteriori al diluvio, secondo Mosè. Alcuni citano libri di Enoch e colonne, sulle quali i discendenti di Set, prima del diluvio, avrebbero scritto per memoria a chi verrebbe dappoi.
- 3000-2000 av. C. I Cinesi conoscono l'astronomia, le lettere, i tegoli, i ponti, la moneta, l'organo, le campane, i pesi e le misure.
2100. Già usa l'oro in moneta e in vezzi. Eleazaro offre a Rebecca orecchini da due sicli, e braccialetti da dieci; Abimelech dà ad Abramo mille sicli per comprare un velo a Sara.
1880. Le carovane scontrate dai fratelli di Giuseppe mostrano come già fosse vivo il commercio.
1650. Primi libri scritti da Mosè — Si vuole che a quest'ora già i Cinesi conoscessero l'uso della bussola, ed esistessero sì i loro libri religiosi e morali, che i monumenti religiosi degl'Indi e degli Egizj; il che suppone in loro cognizioni di disegno, d'architettura, di scultura, di pittura, di geometria, d'astronomia, di filosofia, di poesia e di musica: così i canali aperti per l'irrigazione, che derivavano l'acqua dal Nilo, e l'imbalsamazione dei corpi provano negli Egizj cognizioni d'idraulica e chimica. Da loro appresero queste arti gli Ebrei; Beseleel della tribù di Giuda ed Ooliab della tribù di Dan sapevano far ogni opera in argento, oro, bronzo, marmo, gemme, legno, sicchè prepararono nel deserto il tabernacolo, l'arca e i sacri arredi; Mosè poi era istruito *in tutta la scienza degli Egizj*.
- 1580? Cadmo dalla Fenicia trasporta in Grecia le lettere dell'alfabeto.
1550. I Fenicj trovano la polvere. — Epoca storica della nascita delle arti in Grecia.
- 1500? Prometeo, primo operatore della civiltà greca.
- 1550? La spedizione degli Argonauti prova i progressi della navigazione presso i Greci; come i vantati portenti della lira di Lino, d'Orfeo e d'Anfione esprimono i progressi della civiltà. — Prima istituzione dei giuochi Olimpici. — Amfizioni. — Gli Etruschi inventano le trombe; Lino il filar le budella e farne corde sonore.
- 1520? Minosse, legislatore di Creta.
- 1470? Guerra di Troja; arti ausiliarie della guerra. — La Grecia divisa in varj Stati, congiunti in unità nazionale dalla religione, dai giuochi, dalla favella.
1200. Omero, secondo Eratostene; 1040 secondo Apollodoro; 907 secondo i Marmi di Paro. Da' suoi poemi impariamo qual fosse la religione dei Greci, quale lo stato di coltura, in quanto pregio tenuta non solo la forza fisica, ma anche la morale; come già fosse sviluppato il sentimento estetico, onde a sì alto grado salirono nella Grecia le arti belle.
1000. Tempio di Salomone, costruito da artefici fenicj. — I Fenicj inventano il vetro e la tintura della porpora.
906. Pamfilia di Coo insegna a lavorar la seta.
894. Prime monete d'oro e d'argento ad Argo.
- 880? Licurgo, legislatore di Sparta.

840. Cleofante da Corinto trova la pittura monocromatica.
809. Debutade da Sicione inventa la plastica.
786. I Corintj fanno galee a tre ordini di remi.
776. Corebo, vincitore nei giuochi Olimpici, pel primo ottiene una statua: da quel punto lo storico Timeo siciliano, vissuto dopo Alessandro, prese a contare l'era delle Olimpiadi.
733. Fondazione di Roma; già fioriva d'arti l'Etruria.
740. Bularco, primo tra i Greci a dipingere a varj colori.
718. Teodoro da Samo trova la squadra e il livello, mentre fin allora s'adopravano il compasso e il regolo.
597. Talete di Mileto predice un'eclisse di sole.
590. Solone, viaggiato in Egitto e in Lidia, dà leggi agli Ateniesi.
550. Pitagora da Samo, viaggiato nell'India e nell'Egitto, si fa maestro di sapienza agli abitanti della Magna Grecia o dell'Italia meridionale, ove detta precetti di morale, di politica, d'astronomia e di geometria. — Marsiglia fondata dai Focesi, causa potente d'incivilimento per la razza gallica.
540. Anassimandro e il suo discepolo Anassimene insegnano ai Greci l'uso del quadrante solare e la divisione del zodiaco in dodici case o costellazioni, cognizioni già antiche presso gli Egizj; — compongono le prime carte geografiche.
530. Ciro introduce le poste in Persia.
526. Prima biblioteca pubblica in Atene, fondata da Pisistrato.
506. Prima statua eretta in Roma, ad onore d'Orazio Coelate.
500. Comincia la gloria della Grecia, come nelle armi, così nelle arti e nella filosofia.
469. Eschilo e Sofocle si disputano il premio della tragedia.
456. Morte del poeta Pindaro.
450. Agatarco applica la prospettiva alle decorazioni teatrali.
444. Erodoto nelle feste Panatenee legge la sua storia. — Fioriscono i filosofi Melisso, Protagora ed Empedocle.
439. Parmenide divide la terra in cinque zone.
457. Costruzione de' Propilei di Atene. Ippocrate medico.
452. Metone ateniese avverte il solstizio d'estate, e trova il numero aureo. — Fidia fa la sua Minerva pel Partenone, Prassitele la Venere per Gnido. — Costruzione de' più bei monumenti di Atene: Pericle.
425. Prima rappresentazione delle *Nubi* d'Aristofane.
401. Arcesilao di Paros inventa la pittura sulla cera e sullo smalto.
400. Platone risolve il problema della duplicazione del cubo. — Morte di Socrate: Senofonte e Platone suoi discepoli ne raccolsero e ampliarono gl'insegnamenti.
356. Nascita d'Alessandro Magno. Il tempio di Efeso incendiato da Erostrato.
350. Aristotele fonda la scienza della storia naturale e un sistema di filosofia sopra l'esperienza dei sensi; dà precetti di politica, di eloquenza e di poesia. — Epicuro filosofo; Menandro poeta comico. — Zeusi, Apelle e Protogene portano la pittura al più alto grado di perfezione.
340. Viaggio di Imilcone cartaginese alle isole Cassiteridi (la Gran Bretagna); di Pitea da Marsiglia fino a Tule (Islanda o Scandinavia); d'Annone fin al capo Bianco in Africa.
352. Le conquiste fatte da Alessandro in Egitto vengono disegnate sopra una lastra d'oro, che si depona nel tempio di Giove Ammone.
328. Calippo fa ritratti con modelli di plastica, in cui fonde la cera.
520. Primi saggi d'anatomia di Erasistrato.
506. Primo quadrante a Roma.
500. Erosfo trova il modo di abbassar le cateratte dagli ocelli. — Callistene aveva raccolto in un libro le cognizioni astronomiche de' Babilonesi, ed Euclide gl'insegnamenti geometrici de' predecessori.
276. Versione dei Settanta. — Sotto i Tolomei fioriscono le scienze in Alessandria. A quei tempi riferiscono alcuni l'invenzione delle clessidre, od orologi a acqua, e degli organi idraulici; ma si può ragionevolmente crederla più antica; di organi parla già Davide nei *Salmi*, ma s'intende ogni strumento a fiato.

267. La carta pergamena trovata da Eumene I re di Pergamo.
220. Archimede di Siracusa inventa gli specchi ustori, la vite perpetua, le tanaglie; determina il peso specifico dei corpi, pesandoli in un liquido (corona del re Gerone).
201. I Cinesi trovano la carta di seta, l'inchiostro, i pennelli da scrivere.
200. Musaici di vetro e di metalli.
180. Ipparco da Nicea inventa l'astrolabio (sfera armillare): numera le stelle conosciute, determinandone la posizione; osserva un'eclissi di luna; avverte la precessione degli equinozi; designa la posizione dei paesi colla longitudine e latitudine.
63. Tirone inventa le abbreviature o *note*.
60. S'introduce l'ordine toscano.
- Del tesoro dell'antica sapienza furono depositarie Roma, Alessandria e Costantinopoli, poi nel medio evo gli Arabi, e sul finire di questo ed al principio dei tempi moderni gl'Italiani.
- Roma, poco curando le arti, dall'architettura in fuori, ed ancor meno le scienze, si tenne quasi solo contenta a ripetere ed imitar quello che nella filosofia e nelle lettere avevano fatto i Greci. Negli ultimi anni della repubblica molti illustri scrittori produsse. In tanta grandezza di conquiste non conosceva nè vetri, nè camini, nè carta, nè poste, nè carrozze, nè alberghi o panattieri pubblici, od oriuoli; non calze, nè camicie, od altra biancheria: dormivasi su foglie secche, mangiavasi in legno o terra: un lachezzo era il pan di segale; le case erano capanne.
- Al tempo dell'impero crebbe il lusso, più che le comodità. Letti d'avorio e d'argento cesellato, coltrici di piuma fina e coperte di porpora; vasellame d'argento, d'oro, di pietre fine; in tavola cinghiali intieri ripieni di gru e pavoni; vivaj d'ostriche e murene, e pranzi che costavano l'uno cinquantamila dramme; addosso perle e gemme; la bellezza femminile rilevata con mille mantecche e vernici; l'India mandava per loro le sete, la Scizia le pelliccie, l'ambra il Baltico ecc.
- 45 d. C. Coll'opera principalmente dell'astronomo Sosigene d'Alessandria, Giulio Cesare riforma il calendario.
79. Plinio il Vecchio muore osservando da vicino l'eruzione del Vesuvio: la sua *Historia nature* contiene nozioni curiosissime, benchè raccolte a caso ed inesatte.
140. Tolomeo insegna che la terra è centro del sistema planetario; l'evezione della luna; la refrazione dei raggi delle stelle ecc.
160. Galeno, il più gran medico dell'antichità dopo Ippocrate. — Cornelio Celso, altro lume della medicina.
200. La giurisprudenza coltivata da Ulpiano e Papiniano. — Plotino e il suo discepolo Porfirio, della scuola alessandrina, insegnano la filosofia platonica in Roma.
- Al cristianesimo son dovuti gli ospizj pei pellegrini, gli spedali pei malati, i ricoveri pei trovatelli. Per convocare i fedeli s'inventano le campane da san Paolino di Nola nel v secolo, o da papa Sabiniano nel vii. Dappriima davansi i segni battendo due assicelle. La campana più grossa è a Mosca, del giro di quattordici metri, del peso di mille quattrocento quintali.
393. Invenzione dei caratteri armeni, georgiani, albanesi.
500. Boezio e Cassiodoro, segretarij di Teodorico re dei Goti, sostengono l'onore delle lettere in mezzo alle tenebre del medio evo.
526. Dionigi il Piccolo, monaco scita, introduce l'era cristiana.
550. L'imperatore Giustiniano fa raccorre da dotti giureconsulti le leggi romane.
553. La semenza de' bachi da seta viene trasportata dall'India in Europa. — Di quel tempo si sostituiscono le penne per iscrivere alle cannuccie che i Romani adoperavano.
650. Mulini a vento, inventati dagli Arabi.
657. Primi organi nelle chiese.
678. Invenzione del fuoco greco, con cui Callinico abbrucia i vascelli dei Musulmani che assediavano Costantinopoli.

720. Gli Arabi sotto i califfi Abhassidi coltivano prosperamente le scienze e le arti; aprono pubbliche scuole in Asia, in Africa ed in Ispagna.
800. Sotto Aron al-Rascid fioriscono tra gli Arabi l'astronomia, la filosofia, la chimica e le arti. Da essi ci vengono l'acquavite, l'alcool, le essenze, l'alambicco ecc. — Carlo Magno ristabilisce gli studj in Occidente.
820. Pacifico, prete veronese, introduce in Italia gli orologi a ruota: ma già Aron al-Rascid ne aveva mandato uno in dono a Carlo Magno. Altri ne fanno inventore Boezio.
933. I Cinesi inventano la stampa.
960. Scavo delle miniere d'argento dell'Hartz, le più ricche d'Europa.
990. Il monaco Gerberto, divenuto poi papa Silvestro II, e detto per la sua dottrina *Mirabilia mundi*, porta dalla Spagna in Francia ed in Germania l'uso delle cifre arabe, che in breve si diffonde per tutta Europa. Egli fa il primo orologio a bilanciere, e gli organi a vapore (*per aque calefacte violentiam, implet ventus emergens concavitate, etc.*)
1000. Stile lombardo dell'architettura.
1028. Frà Guido d'Arezzo inventa le note musicali, nominandole dalle iniziali dei primi emistichi dell'inno in onore di san Giovanni Battista, su cui primamente adoprerò quelle note:
- Ut queant laxis re-sonare fibris*
Mi-ra gestorum fa-muli tuorum,
Sol ve polluti la-bii reatum,
S-ancte I-oannes.
1100. Le crociate in Asia ed in Egitto ridestano il gusto per le arti in Europa, e il commercio; e trapiantano fra noi molti usi di quei paesi, e nuovi gusti e comodità. Forse allora si conobbero i mulini a vento. La canna di zucchero dall'Arabia, Nubia ed Egitto fu trasferita in Sicilia, donde in Portogallo, e di là alle due Indie. — S'introducono le osterie, i camini, i vetri alle finestre. Cominciasi a scrivere le lingue vulgari. S'adottano gli stemmi delle famiglie.
1120. Poeti provenzali, detti Trovadori.
1150. In Europa domina la filosofia scolastica. — Salgono in gran nominanza le scuole di medicina di Salerno e di Montpellier. — Architettura di stile gotico.
1161. Citansi lettere di cambio sopra Messina e Costantinopoli, tratte da mercanti di Messina.
1171. A Venezia fondasi il banco di deposito, detto di San Marco.
1210. Primi saggi di poesia siciliana.
1246. Innocenzo IV, col mandato di cambio più antico che si conosca, trasmette all'anticesare Raspon venticinquemila marchi d'argento, che una casa di Venezia gli fa pagare a Francoforte.
1250. I fratelli veneziani Nicolò e Maffio Polo intraprendono i primi viaggi nell'Asia orientale; ai quali si aggiunse Marco figlio di Nicolò, che nel suo *Milione* narrò i viaggi di tutti e tre fin dopo il 1300, facendo conoscere all'Europa i paesi da loro visitati in Asia ed in Africa.
1260. Ruggero Bacone inglese costruisce specchi ustorj; parla dell'esplosione del salnitro chiuso in una sfera; si pretende conoscesse il telescopio.
1270. Rinnovamento della pittura in Italia.
1296. Alessandro Spina da Pisa trova gli occhiali. — A questa età risale l'invenzione degli specchi di cristallo, di cui forse non a ragione si attribuirono l'onore i Veneziani, sebbene per lungo tempo ne fossero i soli fabbricatori, facendo di quest'arte un segreto. Le dame portavano specchietti a cintola, come oggi si fa degli orologi. — La carta di cenci di lino pare già fosse nota agli Arabi; i Cinesi adoperavano carta di cotone e di seta; gli antichi scrivevano su fogli di scorza d'alberi (*papyrus*), su tavolette di legno cerate, su pelli di pecora (*pergamena*), e d'altri animali. Nel XII secolo, a Padova principalmente si estendono le fabbriche di carta di lino.
- Belgi e Liegesi si disputano a chi primo scoprisse il carbon fossile. — Un'associazione di frati fabbrica molti ponti in Francia. — Si selciano le vie, uso

allatto dimenticato fuor d'Italia. Cordova era selciata nell'850; Parigi soltanto nel XIII secolo; Milano lo fu sotto Azzone Visconti. Filippo l'Ardito nel 1283 ordina che ciascuno spazzi il selciato avanti alla propria casa; e solo nel 1609 si nettaron a pubbliche spese. Galline e porci vagavano, come ora i cani: uno si attraversò fra le gambe del cavallo del giovane re Filippo quando tornava d'essersi fatto coronare a Reims, sicchè cadendo morì. Le vie di Berlino non erano ancora ripulite nel 1624, e i porci si rinvoltolavano tra le pozze e i rigagni. Nel 1671 si ordinò che ogni villano, venendo al mercato, portasse via una carretta di spazzatura.

1502. Flavio Gioja d'Amalfi insegna e perfeziona l'uso della bussola per dirigere le navi in mare. Risorgono in Italia le arti con Cimabue, Giotto, frate Oderisi, Nicola da Pisa, Arnolfo, Gaddo Gaddi; come pure la filosofia e le lettere con Tommaso d'Aquino, Dante, Petrarca e Boccaccio.

Sotto Filippo il Bello questi mestieri aveansi in Parigi: venditrice d'agli, fabbricator di mozzette, di piatti di stagno, di coreggie; pittore di blasoni, fabbricatore di fibbie, ricamatrice, tappeziere, mercante di legna, zocolajo, fabbricatore di calze e calzoni, vetturale, la rivendugliola, il conciatore di cuojo cordovano; giardiniere, trippajuolo, fabbricator di nastri, di corazze in lamine di ferro, di piatti metallici a martello, di ferro grosso; fabbro-ferrajo, brunitore d'armi, pasticciere, facitore di cofani, cuoco, lavandajo, mandeliniere, che fa tazze di pietre fine, il santese delle chiese, fabbricator di ostie, rosticcio di ocche, fabbricatore di stufe e padelle, che fa corone di rosari, erbivendola, gioielliere, mercante di sacchi, barbieri, mercante di sale, sartore, panattiere, fabbricatore di cosciali, che fa immagini, che fa brache ecc.

Il medico Arnaud a Montpellier sottopone le vinacce a fuoco vivo, il quale ne fa svaporar l'acqua, lasciandovi solo la parte spiritosa, e ne ottiene l'acqua di ferro, o acqua di morte, infine detta acquavite. — Le candele di sego erano un lusso; dapprima usavasi l'olio o legni resinosi, e nelle chiese la cera. — Gli antichi andavano col capo scoperto e a cappuccio. I capelli vennero di Spagna; e Tristano Salazar biscaglino, vescovo di Sens, dicono gl'introducesse in Francia, invece dei berretti e dei tocchi. Carlo VI fu il primo re che portasse cappello alla campagna: sotto Carlo VII portavansi quando piovesse; sotto Carlo VIII in ogni tempo. — Per dare spasso a Carlo VI di Francia s'introdusse il giuoco delle carte, già conosciuto da prima; e per istampar queste si fecero le prime incisioni in legno. — Agli Ebrei son dovute le lettere di cambio, e gl'Italiani ed i negozianti d'Amsterdam le introdussero in Francia, al tempo di Filippo il Lungo.

1520. Prima moneta d'oro battuta in Occidente dopo i Barbari.
1540. Invenzione della polvere da cannone, attribuita a Bertoldo Schwartz, monaco di Friburgo o di Colonia. Applicata alle armi, muta faccia alla tattica di terra e di mare; e ricchezze diventano necessarie per mantenere eserciti e flotte.
1544. Giovanni Dondi pone in Padova il primo orologio da torre.
1546. Invenzione delle bombe e de' mortaj.
1550. Bartolo e il suo discepolo Balbo restaurano la scienza del diritto in Italia; per loro salgono in onore le università di Pisa, di Bologna, di Perugia, di Padova e di Pavia.
1401. Luigi di Berguem da Bruges inventa il tagliare i diamanti.
1403. Giovanni Bethencourt normanno scopre le isole Canarie.
1407. Fondasi a Genova il banco di San Giorgio, sul modello di quel di Venezia.
1410. Invenzione della pittura a olio, attribuita al fiammingo Giovanni Van-Eyck, dal quale l'avrebbe appresa e portata in Italia Antonello da Messina. Gli antichi stempravano i colori nell'acqua più o meno gommata. — Fin dalla prima crociata pare fosse nota la pittura sul vetro, che fiori in questo secolo. — Giovanni delle Corniole fiorentino trova l'incisione all'incavo.
1412. Il caffè è portato dalla Persia in Arabia.
1416. Guglielmo Beukoltz trova il metodo di salare le aringhe, ricchezza del Nord.
1432. Gilianez volta il capo Non. I Portoghesi scoprono le isole Azzore.

1453. A Barcellona pubblicasi l'ordinanza sulle assicurazioni marittime; codice molto esteso, che dicesi in uso nelle Fiandre fin dal 1310.
- 1440? Invenzione della stampa con caratteri mobili per opera di Pietro Schœffer, Giovanni Faust e Giovanni Guttenberg.
1430. Tommaso Finiguerra, orefice di Firenze, trova l'arte d'incidere in rame. — I Cinesi e gl'Indiani da immemorabile fanno intagli in legno per le loro stoffe stampate. I Cinesi fin prima del Mille adopravano pei libri la stereotipia. Presso gli antichi popoli colti era conosciuta soltanto l'incisione in pietra ed in cristallo, sì in incavo che in rilievo. — Luigi Berguem da Bruges avendo osservato che due diamanti stropicciati fra sè s'intaccano, raccolse la polvere che ne veniva, e se ne valse per tagliare e levigar i diamanti. Gli antichi traevano i diamanti dall'Etiopia; poi ne vennero dall'India, Arabia, Cipro, Macedonia; ora soltanto da Golconda e dal Bengala.
1437. La regina di Francia riceve dal re d'Ungheria una carrozza sulle molle; novità che fece meravigliare Parigi. Gl'Italiani v'applicarono i vetri agli sportelli.
1460. Bovillas trova la curva cicloidale. — S'introducono i Monti di pietà a Perugia: Paolo II, poi Leone X nel 1515 gli approvano. — Caduto l'impero d'Oriente, i dotti Greci rifuggiti in Italia vi propagano la cognizione de' classici.
1483. L'*Orfeo* del Poliziano è il primo dramma regolare in lingua moderna, non religioso. L'*Euridice* del Rinuccini è il primo messo in musica. A mezzo il secolo xvi Perrin l'introduce a Parigi, e ottiene di stabilire un'accademia per l'Opera. Fino al 1681 nessuna donna v'avea cantato.
1486. I Portoghesi, che da un pezzo cercavano la via per andare alle Indie orientali girando intorno all'Africa, dopo avere scoperto le isole di Porto Santo, di Madera, le Azzore, quelle di capo Verde, la Guinea, il Congo, condotti da Bartolomeo Diaz, pervengono finalmente al capo di Buona Speranza.
1492. Cristoforo Colombo salpato da Palos, porto di Spagna, il 3 agosto, la notte dall'11 al 12 ottobre scopre l'isola di San Salvatore; nel 95 le Antilie; nel 98 il continente d'America.
1498. Vasco de Gama, dato volta al capo di Buona Speranza, scopre le coste orientali dell'Africa, e giunge alle Indie. Nei seguenti anni crescono le scoperte in America e nel mare Indiano, per opera specialmente di Amerigo Vespucci, Giovanni e Sebastiano Cabotto, Alvarez Cabral, Alfonso Albuquerque, Balboa, Ferdinando Cortes, Magellano ed altri.
- Dalle terre scoperte ci arrivano molte nuove produzioni, l'indaco, il tabacco, il cotone, la vaniglia, il cacao, la china, la cocciniglia ecc. Dai Messicani impararono i Gesuiti a far la cioccolata, che nel 1520 fu portata dal Messico in Europa: in Francia pel primo ne fece uso l'arcivescovo di Lione, fratello del cardinale Richelieu. Ora si consumano in Europa da ventitre milioni di libbre di cacao ogni anno. — Si estende l'uso del caffè in Oriente, or proibito, ora permesso, finchè dopo il 1660 gl'Italiani, e specialmente i Veneziani, ne mettono botteghe nelle principali città d'Europa.
1500. Copernico determina il sistema del mondo. — Epoca più gloriosa delle arti in Italia, Raffaello, Michelangelo, Lionardo da Vinci, altri rinomati artisti — Fiorisce la tipografia per opera degli Aldi in Venezia e a Roma.
1505. Prime mine alla presa di Castel dell'Ovo.
1504. Pittura su smalto, inventata in Italia.
1518. Incisione all'acquaforte.
1520. Magellano compie il primo viaggio attorno al mondo. — Telajo per tessere, inventato da un francese. — Re Francesco porta le prime calze di seta.
1526. La chinachina è introdotta in Europa.
1528. Fernel misura un arco del meridiano.
1555. Primo orto botanico a Padova: vi succedono quelli di Firenze, Pisa ecc.; nel 1568 a Montpellier; nel 1591 a Parigi.
1547. Gli aranci portati dalla Cina in Portogallo.
1549. Giambattista Porta inventa il telescopio e la camera oscura.
1553. Oliviero Aubry batte monete col mulino e il bilanciere.

1560. Il tabacco è introdotto in Europa. Nicot, ambasciatore di Francia alla Corte di Portogallo, ne riceve da un mercante fiammingo, e lo presenta al gran priore a Lisbona, poi a Caterina de' Medici in Francia; e perciò è detto *nicoziana*, *erba del gran priore*, *erba della regina*, ovvero *erba di Santacroce*, *erba di Tornabuona* dal nome dei due cardinali che lo mettono in uso in Italia: gli Spagnuoli lo chiamano *tabago* perchè prima lo trovarono a Tabago, una delle Antille. — Di questo tempo s'introduce il grano turco, che sembra derivi dall'America, non dall'Asia.
1565. Editto di Parigi, pel quale L'Hôpital istituisce tribunali di commercio.
1564. Clemente Birago milanese trova come incidere sul diamante.
1574. S'applica il mercurio per affinare l'oro e l'argento.
1580. Viaggio dell'ammiraglio Drake attorno al mondo. — Fioriscono in Italia le lettere. Ariosto, Tasso. Accademia della Crusca. — Viete, Record, Stifelio introducono i segni algebrici.
1582. Papa Gregorio XIII riforma il calendario.
1584. Don Pedro Ponce spagnuolo inventa un metodo per istruire i sordimuti.
1586. Walter Raleigh porta in Inghilterra il pomo di terra, di cui tardi si comprende l'immensa utilità.
1590. Antonio De Dominis spiega la rifrazione della luce e l'iride. — Sistema astronomico di Ticho-Brahe. — Si perfezionano gli orologi, facendoli per tasca: bombe e mortaj s'applicano all'espugnazione delle città: a Pistoja inventansi le pistole, a Bajona le bajonette. — Gli Inglesi trovano gli spilli, mentre prima s'adopravano spine d'avorio o di legno.
1600. Guglielmo Lee inventa il telaio da calze. — Giovanni Kepler, precursore di Descartes nell'ottica e di Newton nelle scienze fisiche, dimostra le vere leggi del sistema del mondo, e le forze centrifughe e centripete. — Francesco Bacone da Verulamio, filosofo, teologo, storico e giurista, indovina l'elasticità ed il peso dell'aria, intravede l'attrazione newtoniana, segna nuove orme nello studio della filosofia.
- Il gelso era stato introdotto in Francia sotto Carlo VIII: Enrico IV ne favorisce la coltura, e coll'ajuto di Oliviero De Serre ne fa piantare quindicimila nel giardino delle Tuileries. — Il cardinale De Lugo gesuita insegna l'uso della chinachina.
1601. Atto del 45° anno del regno di Elisabetta, che istituisce la tassa dei poveri.
1605. Giusto Byrge inventa i logaritmi e il compasso di proporzione.
1609. Scoperta della grande circolazione del sangue, attribuita all'inglese Harvey, ma già avvertita dagli italiani Sarpi e Cesalpini. — Galileo Galilei inventa o perfeziona il telescopio; scopre i satelliti di Giove; dimostra il moto di rotazione e di rivoluzione della terra intorno al sole; trova la teoria del pendolo ed il compasso di proporzione; — filosofia sperimentale. — Banco d'Amsterdam, il più celebre di deposito.
1610. Gli Olandesi introducono il the: nel 1656 conosceasi in Francia, nel 1670 in Inghilterra.
1616. Luigi XI avea già nel 1464 introdotto le poste, che erano corrieri portanti gli spacci reali. Ma le regolari furono stabilite dal conte Tassi della Torre di Valsassina nel 1616 in Germania: onde la sua famiglia ottenne come scudo ereditario il grado di mastro delle poste imperiali.
1620. Prime parrucche.
1621. Termometro, inventato dall'olandese Cornelio Dressel. Reaumur lo perfeziona. — A Venezia s'introducono fogli che annunziano le novità, un per settimana, e del valore d'una gazzetta. Il medico Renaudot nel 1631 le dà alla Francia, e n'ebbe lungamente il privilegio. — Sperimenti della bacchetta divinatoria.
1628. Ritrovamento dei Marmi di Paro, che l'inglese conte di Arundel trasporta ad Oxford.
1630. Renato Descartes fa conoscere la rifrazione della luce, apre una nuova via allo studio della natura. — Gobelin trova la tintura in iscarlatto, da cui le famose tintorie nel sobborgo di San Marcello a Parigi.

1654. Un'assemblea di dotti a Parigi fissa il primo meridiano all'isola del Ferro.
1655. Bonaventura Cavalieri da Milano, nella sua *Geometria degli indivisibili*, fonda il calcolo infinitesimale.
1657. Gli Olandesi portano i tulipani: centventi bulbi sono venduti novantamila lire.
1645. Barometro, inventato da Evangelista Torricelli fiorentino.
1650. Macchina pneumatica, inventata secondo gl'Inglese da Boyle, secondo i Tedeschi da Ottone Guericke. — Nelle cave del carbon fossile di Newcastle si usano strade ferrate a cavallo.
1636. Si stabiliscono in Francia le prime manifatture di calze sotto la direzione d'Hindret. Prosperando, nel 1666 egli forma una compagnia tanto fiorente, che fra sei anni potè istituirsi una maestranza di calzettaj.
1637. Fondasi in Firenze l'accademia del Cimento, che precede di tre anni quella delle Scienze di Londra, e di nove quella di Parigi.
1660. Scoperta della Nuova Olanda. — Si misura la velocità della nave secondo i nodi che fila. — Atto di navigazione, che esclude tutte le bandiere dai porti delle colonie inglesi, e vieta di portare in Inghilterra altri prodotti che quei del loro paese.
1662. Invenzione delle pompe da fuoco.
1664. Tournefort classifica le piante secondo la corolla.
1667. Auzout inventa il micrometro.
1669. Brandt trova il fosforo.
1670. Huygens applica il pendolo al movimento degli orologi, sostituendolo al bilanciare. — Scopre l'anello di saturno.
1676. Barlow fa orologi a ripetizione. — Il barone Böttcher fabbrica la prima porcellana in Europa.
1680. Newton dà la teoria dell'attrazione universale; fa varie scoperte nell'ottica; compone il telescopio di riflessione. — Domenico Cassini, tra i più celebri che si vollero ad esaminar il cielo, scopre quattro satelliti di saturno, spiega il moto delle comete, scioglie i più difficili problemi astronomici. — Sotto Luigi XIV si mettono vetture a nolo in città a Parigi. La prima chiamavasi carrozza da cinque soldi, perchè tanto la si pagava allora; faceva stazione sotto un tabernacolino di San Fiacre, donde prese il nome che le rimane. — Apresi il canale di Linguadoca, cominciato nel 1663.
1685. Jourdan a Stuttgart inventa il sifone, e lo confida al duca di Wurtemberg. Ma uditone gli effetti, il famoso navigatore Giovanni Davis e Dionigi Papin ne fecero altri. — Homberg inventa l'areometro o pesa-liquori.
1684. Leibniz introduce il calcolo differenziale.
1688. Luca di Nehor fonde grandi lastre da specchi.
1689. Papin inventa la prima macchina a vapore a pistone e cilindro, ma a due corpi di pompe.
1692. Primo uso delle bajonette come arma decisiva.
1694. Banca d'Inghilterra, che opera di sconto, di circolazione e di finanza.
1700. Bernoulli trova il calcolo integrale.
1701. Cassini termina la meridiana, e s'accorge che la terra è oblunga. — Istituzione delle camere di commercio in Francia.
1705. Luigi XIV adotta i fucili in luogo de' moschetti e dell'archibugio: alle picche si surrogano generalmente le bajonette. — I Prussiani caricano i fucili con bacchette di ferro.
1706. Con carta della regina Anna si stabilisce in Inghilterra la prima compagnia di assicurazione sulla vita.
1710. Rameau di Digione riforma la musica.
1715. Il barometro viene applicato da Laplace alla misura delle altezze.
1716. Banca di Law in Francia.
1720. Inventasi l'incisione a colore. — Lady Montagüe porta l'innesto del vajuolo da Costantinopoli in Europa.
1724. Woodward scopre l'azzurro di Berlino.
1728. Bradley scopre l'aberrazione delle stelle fisse.

1730. Linneo, naturalista svedese, crea il sistema sessuale. — Brandt chimico svedese scopre il cobalto.
1736. Lacondamine, Bonguer, Godin e Jussieu misurano un arco del meridiano sotto l'equatore, mentre altri ne misurano uno sotto il polo, e così determinano la periferia della terra.
1738. Mirabili automi di Vaucanson da Grenoble.
1743. Microscopio solare di Lieberkuhn.
1746. Bottiglia di Leida.
1747. Eulero trova le lenti acromatiche.
1750. Montfaucon, poi Winckelmann spargono gran luce negli studj archeologici, e maggiore in appresso l'italiano Ennio Quirino Visconti.
1752. Esperienze di Franklin sull'elettricità.
1754. A Napoli si fonda una cattedra d'economia politica per Antonio Genovesi.
1757. Parafulmini perfezionati da Chappe e Bertholon.
1760. Spallanzani e Buffon spiegano l'universa natura.
1765. Un tal Boulanger di Parigi apre bottega di trattore, e scrive per insegna: *Venite a me tutti che soffrite di stomaco, ed io vi ristorerò*. Di là il nome di *ristoranti*.
1767. Apertura del canale di Bridgewater, primo d'Inghilterra, costruito dall'ingegnere Brindley.
1769. Arkwright perfeziona la macchina per filar il cotone. — Watt inventa la prima macchina a vapore a un sol corpo di pompa.
1772. Viaggio di Cook intorno al mondo; di La Perouse nel 1786.
1775. Guyton-Morveau scopre i mezzi di disinfettare l'aria.
1775. Lavoisier decompone l'acqua e l'aria, crea la nuova chimica.
1777. William inglese trova il modo di dare il color verde al cotone.
1780. Nell'istituto del cavaliere Paulet per gli orfani militari a Parigi s'introduce prima il mutuo insegnamento. E poi esteso in Inghilterra, e migliorato dal dottor Bell e dal quakero Lancaster.
1781. Herschell scopre il pianeta urano. — Saussure inventa l'igrometro. — L'Épée perfeziona il modo d'istruire i sordimuti.
1782. Samuele Taylor inventa la stenografia.
1783. Ascensione dei primi palloni aerostatici (Lunardi, Montgolfier, Landriani, Zambecconi). — Herschell fa il più forte telescopio, lungo 13 metri, al quale son dovute le maggiori scoperte.
1784. Mesmer divulga il magnetismo animale.
1786. Hany istruisce i ciechi. — Bernardo Jussieu dà il sistema di classificazione naturale delle piante. — Lebon ingegnere stabilisce a Parigi il primo apparecchio d'illuminazione a gas.
1790. Claudio Chappe inventa i telegrafi, di Francia passati a tutti i popoli civili; Argan, le lampade a doppia corrente; Hargravt, la filatura del cotone. — Si applica la chimica alle arti; Chaptal migliora così i vini; Parmentier, l'arte del panattiere, introducendo pure la patata; Rumfort, i metodi di scaldare; Lowitz, Rouppe, Morozzo insegnano a purificar l'acqua; Seguin, a conciar le pelli; altri, a raffinare la polvere fulminante; Berthollet e Vauquelin, a migliorar le tintorie e l'imbiancatura: Thénard e Brongniart somministrano nuovi colori alla pittura e allo smalto. — Jacquart inventa i telaj de' broccati, che creano la ricchezza di Lione.
1792. Vancouver scorre i mari australi.
1793. Galvani di Bologna scopre l'elettricità, che egli pretende animale. Volta comasco inventa la pila.
1795. Introduzione del calcolo decimale.
1796. Laplace dà il sistema del mondo. Jenner trova la vaccinazione.
1797. Montgolfier inventa l'ariete idraulico; e Didot la stereotipia.
1798. Gay-Lussac, Thénard, Davy, Berthollet fanno grandi scoperte e applicazioni della chimica. — Prima esposizione dei prodotti dell'industria francese.
1801. Davy colla pila voltiana decompone l'acqua ecc. — Piazzi scopre il pianeta cerere

- Haüy pubblica un nuovo sistema mineralogico. — Adottasi in Francia il sistema metrico.
1802. Berte di Tolosa inventa il bilanciere per battere monete. — Garnerin trova il paracadute per gli aerostati. — Olbers scopre il pianeta pallade. — Seneffelder inventa la litografia. — Delessert raffina gli zuccheri.
1803. Harding scopre il pianeta giunone. — Fondazione della banca di Francia. — Prime penne d'acciaio.
1805. Gall pubblica le sue ricerche sulla craniologia. — Beyer trova i solfanelli fosforici.
1807. Olbers scopre il pianeta vesta. — Primo battello mosso a vapore da Fulton negli Stati Uniti: macchina di Watt.
1808. Lagrange dà la soluzione delle equazioni numeriche di qualunque grado.
1809. Herschell scopre altri satelliti di urano.
1811. Prime illuminazioni a gas in Inghilterra. — Trovasi il modo d'estrarre lo zucchero dalla barbabietola. — Accendi-lume pneumatici.
1815. Courtois scopre il jodio.
1814. Il chinino. — Ferrovie. — Ponti sospesi. — Giornalismo. — Studj sull'Oriente e sull'Egitto.
1816. Fondazione della banca degli Stati Uniti.
1817. Col canale del lago d'Eriè gli Stati Uniti preludono all'estesissimo sistema di vie di comunicazione.
1818. Prima cassa di risparmio in Francia: in Inghilterra cominciarono nel 1810. — I caleidoscopj.
1820. S'introduce l'uso medico della segale cornuta.
1825. Concessione della ferrovia di Saint-Etienne, la prima di Francia (I).

(4)

Cronologia delle macchine a vapore.

- 120 av. C. Erone alessandrino inventa l'eolipila, in cui l'acqua convertita in vapore dà moto ad una ruota.
- 80 d. C. Vitruvio (lib. 1. cap. 6. scrive che l'eolipila produce un soffio violento.
990. Gerberto (che fu papa Silvestro II) col vapore move un orologio, e soffia nelle canne degli organi (*Speculum historicum*, part. II, cap. 93).
1345. Elasco di Garraý presenta a Carlo V una macchina a vapore applicabile alle navi: sperimento felice nella rada di Barcellona il 17 giugno 1345 sopra la *Santa Trinidad*, nave di duecento tonnellate. Il tesoriere Ravago levasi contro al progetto, trovando probabile lo scoppio della caldaja, e troppo celere il moto delle ruote (NAVARRETE, *Registri degli archivj reali di Salamanca* Madrid 1826).
1556. Mathesio descrive un meccanismo, simile all'eolipila di Erone.
1570. Scappi col vapore mette in moto uno spiedo.
1615. Salomone di Caux pubblica *Les raisons des forces mouvantes avec diverses machines*, in cui tratta ampiamente del vapore acqueo.
1629. Giovanni Branca di Sant'Agelo presso Pesaro studia l'applicazione del vapore alle macchine (*Le macchine*. Roma 1629).
1657. Gaspare Scott gesuita scrive sullo stesso argomento (*Marchina idraulica pneumatica*. Wurtzburg 1657).
1665. Enrico Sommerset, marchese di Worcester, ripete e loda quanto avea scritto Caux intorno al vapore acqueo.
1689. Dicoigi Papin di Blois combina la forza elettrica del vapore colla sua proprietà di condensarsi per raffreddamento, e l'applica ad uno stantuffo. Propone i battelli a vapore, e presagisce l'importanza di questo motore (*Acta eruditorum Lipsia* 1690. Augusto. p. 410).
1696. Savery capitano inglese pubblica col suo nome il libro del Sommerset, con nuovi commenti ed applicazioni all'arte dei minatori (*The miner's friend*. Londra 1696).
1705. Newcomen e Cawley modificano l'invenzione di Papin, costruendo la macchina *atmosferica*, in cui il vapore, condensandosi nel corpo delle pompe mediante l'acqua fredda, produce il vuoto, e lo stantuffo discende per la pressione atmosferica. Savery tenta rapirgli il merito dell'invenzione.
1757. Gionata Hulls pubblica in Londra la descrizione d'un battello a vapore, con cui proponeva di rimorchiar le navi.
1757. Serafino Serrati toscano pone in corso sull'Arno un battello a vapore.
1767. Giacomo Watt di Glasgow scopre il *condensatore*, recipiente separato dalla pompa, e comunicante con essa per mezzo d'un tubo.
1785. Jouffrois d'Arras ne sperimenta un altro sulla Saona.
1791. Una nave a vapore compare per la prima volta a Fethi nella Scozia.

1827. Fresnel costruisce fari, visibili a grandi distanze. -- Filature del lino a macchina.
1828. Unione doganale tedesca.
1830. Soubeiran trova il cloroformio.
1833. Reichenbach estrae la creosota dal catrame.
1855. L'elettro magnetismo: si tenta applicarlo alla meccanica.
1837. Telegrafi elettrici, inventati in Inghilterra da Wheatstone.
1838. Lega inglese contro i vincoli nel commercio dei grani. — Ruolz inventa la galvanoplastica.
1839. Daguerre trova il modo di fissar i contorni degli oggetti su lamine metalliche per solo effetto della luce.
1840. Strade a propulsione atmosferica. — Estensione delle penne metalliche.
1841. Teoria chimica della pila per Faraday.
1845. Henke scopre il pianeta astrea. — Applicazione dell'etere solforico a istupidire la sensitività, dai dottori Jackson e Morton americani. Dappoi vi si surroga il cloroformio.
1846. Leverrier per puri calcoli assegna il posto ove si trovò in fatto da Galle il pianeta nettuno. — Peel fa decretare in Inghilterra la libertà del commercio del grano. — Teoria degli equivalenti chimici.
1847. Applicazione dell'elettricità a fondere il rame. — Scopresi da Schönbein l'ozono e il cotone fulminante. — Jackson introduce l'anestesia mediante l'inalazione dell'etere e del cloroformio. — Piscicoltura.
1848. Lassell a Liverpool trova l'ottavo satellite di saturno.
- 1849-50. Annibale De Gasparis scopre a Napoli due altri asteroidi piccolissimi fra marte e giovè, che intitola l'igea borbonica e la partenope.
1851. Scoperta dell'alluminio da Saint-Claire Deville.
1856. Carte ecliptiche di Chacornac. — Trovansi sempre nuovi asteroidi. — Gli stereoscopj ecc. ecc.
1858. Conservazione della luce.
1859. Braid scopre l'ipnotismo.
1861. L'analisi spettrale, mediante le strie della luce decomposta. — Formazione dell'alcool colla semplice reazione dell'acido solforico col gas illuminante. — Il telestereoscopio.
1802. Fulton americano sperimenta un piccolo battello a vapore fatto di cuojo. La prova riesce felicemente sulla Senna, presenti alcuni membri dell'Istituto di Francia (1805)
1804. Wolf propone modificazioni alle macchine a vapore, ed ottiene patenti per quelle a doppio effetto.
1807. Fulton introduce l'uso delle navi a vapore negli Stati Uniti, e costruisce il primo piroscifo a Nuova-York, per trasportar uomini e mercanzie: in questo stesso anno sperimentansi in Inghilterra le locomotive.
1811. Trewitick, come Wolf, propone miglioramenti alle macchine a vapore.
1812. Gli Inglesi adottano l'uso de' piroscifi.
1816. La Francia gli adotta, e li rende più comodi per viaggiatori.
1852. In Francia, da Lione a Saint-Etienne, si provano le prime locomotive su strada ferrata.



INDICE


PARTE TECNICA

§ 1. Divisione del tempo	pag. 9	§ 18. Canone cronologico per l'epoca di Enotro e dell'incivilimento dell'Italia	pag. 55
2. Giorno	» <i>ivi</i>	19. Monumenti cronologici	» 58
3. Settimana	» 10	20. Marmi di Paro	» <i>ivi</i>
4. Mese	» <i>ivi</i>	21. Fasti consolari	» 59
5. Anno	» 13	22. Dell'anno dei Romani antichissimi, e degli altri Italiani	» 95
6. Cicli e Periodi	» 14	23. Calendariogiuliano-romano»	96
7. Il grand'anno	» 16	24. Riforma gregoriana del Calendario	» 115
8. Ère	» <i>ivi</i>	25. Metodo per trovare le feste mobili	» 115
9. Èra della creazione	» 17	26. Di alcune date ecclesiastiche	» 116
10. Le Olimpiadi	» 18	27. Calendario greco, arabo e turco	» 118
11. Èra di Roma	» 19	28. Calendario ebraico	» 119
12. Èra vulgare	» <i>ivi</i>	29. Calendario repubblicano »	121
13. L'Egira	» 20	30. Degli almanacchi	» 126
14. Epoche	» <i>ivi</i>	31. Degli orioli	» <i>ivi</i>
15. Concordanza della cronologia sacra colla storia profana	» 43		
16. Sulla cronologia egiziana »	48		
17. Sul tempo della presa di Troja, e in generale sulle epoche greche	» 54		

TAVOLE CRONOLOGICHE

§ 1. Cronologia degli Ebrei	pag. 152	§ 20. Re d'Arcadia	pag. 156
2. Impero cinese	» 154	21. Re di Messene	» <i>ivi</i>
3. Re d'Egitto	» 146	22. Re d'Atene	» <i>ivi</i>
4. Re d'Assiria	» 147	23. Re d'Elide	» 158
5. Re di Media	» 149	24. Re dell'Acaja	» <i>ivi</i>
6. Impero dei Persi	» <i>ivi</i>	25. Re di Megara	» <i>ivi</i>
7. Re di Siria	» 150	26. Re d'Etolia	» <i>ivi</i>
8. Regno di Troja	» 151	27. Re di Tebe	» 159
9. Regno di Lidia	» <i>ivi</i>	28. Tessaglia	» <i>ivi</i>
10. Regno di Caria	» <i>ivi</i>	29. Re di Creta	» 160
11. Regno di Tiro	» <i>ivi</i>	30. Re di Rodi	» <i>ivi</i>
12. Cartagine	» 152	31. Regno di Macedonia	» <i>ivi</i>
13. Mauritania e Numidia	» <i>ivi</i>	32. Regno d'Epiro	» 161
14. Re di Cirene	» 155	33. Regno di Tracia	» 162
15. Re d'Argo	» <i>ivi</i>	34. Re Seleucidi di Siria	» <i>ivi</i>
16. Re di Micene e d'Argo	» <i>ivi</i>	35. Re dei Parti	» <i>ivi</i>
17. Re di Scione	» 154	36. Re d'Armenia	» 165
18. Re di Corinto	» <i>ivi</i>	37. Re della Piccola Armenia »	<i>ivi</i>
19. Re di Sparta e di Laccedemonia	» 155	38. Re del Ponto	» <i>ivi</i>
		39. Re del Bosforo Cimmerico »	164

§ 40. Re di Cappadocia . . . pag.	164	§ 81. Imperatori e re di Germa-	
41. Regno di Battriana . . . »	163	nia pag.	192
42. Regno di Pergamo . . . »	<i>ivi</i>	82. Austria »	195
43. Re di Bitinia »	<i>ivi</i>	83. Sassonia »	194
44. Re di Sicilia »	<i>ivi</i>	84. Baviera »	<i>ivi</i>
45. Re del Lazio »	166	85. Württemberg »	<i>ivi</i>
46. Re di Roma »	<i>ivi</i>	86. Re di Ungheria »	195
47. Imperatori romani . . . »	<i>ivi</i>	87. Re di Boemia »	<i>ivi</i>
48. Papi »	168	88. Re di Francia »	196
49. Re degli Unni »	173	89. Re di Borgogna »	197
50. Re degli Svevi »	<i>ivi</i>	90. Duchi di Lorena »	198
51. Re dei Vandali »	<i>ivi</i>	91. Conti di Fiandra »	<i>ivi</i>
52. Re ostrogoti »	<i>ivi</i>	92. Duchi di Normandia . . . »	199
53. Esarchi di Ravenna . . . »	<i>ivi</i>	93. Bretagna francese »	<i>ivi</i>
54. Re longobardi »	176	94. Aquitania e Tolosa »	<i>ivi</i>
55. Duchi di Spoleto »	<i>ivi</i>	95. Conti ereditarij di Provenza »	200
56. Duchi del Friuli »	<i>ivi</i>	96. Spagna »	<i>ivi</i>
57. Duchi poi principi di Bene-		97. Portogallo »	202
vento »	177	98. Gran Bretagna »	203
58. Imperatori e re d'Italia . . »	<i>ivi</i>	99. Re di Danimarca »	205
59. Conti e duchi di Puglia e Ca-		100. Re di Svezia »	206
labria »	178	101. Re di Norvegia »	<i>ivi</i>
60. Conti e re delle Due Sicilie »	<i>ivi</i>	102. Gran principi, czar e impe-	
61. Duchi di Parma e Piacenza »	179	ratori di Russia »	207
62. Marchesi, duchi e granduchi		103. Re di Polonia »	208
di Toscana »	<i>ivi</i>	104. Re di Prussia »	209
63. Duchi di Ferrara, Modena e		105. Re di Hannover »	<i>ivi</i>
Reggio »	180	106. Olanda »	210
64. Dogi di Venezia »	181	107. Montenegro »	<i>ivi</i>
65. Genova »	182	108. Stati Uniti »	<i>ivi</i>
66. Signori e duchi di Milano »	184	109. Messico »	<i>ivi</i>
67. Mantova e Monferrato . . »	<i>ivi</i>	110. Perù »	211
68. Savoja »	<i>ivi</i>	111. Colombia »	<i>ivi</i>
69. Re dei Bulgari »	183	112. Chili »	<i>ivi</i>
70. Re crociati di Gerusalemme »	186	113. America Centrale »	<i>ivi</i>
71. Re di Cipro »	<i>ivi</i>	114. Confederazione Argentina »	<i>ivi</i>
72. Principi latini d'Antiochia e		115. Buenos Ayres »	212
Tripoli »	<i>ivi</i>	116. Uruguai »	<i>ivi</i>
73. Re e Sofi di Persia »	<i>ivi</i>	117. Brasile »	<i>ivi</i>
74. Arabia »	187	118. Haiti »	<i>ivi</i>
75. Egitto »	188	119. Giappone »	<i>ivi</i>
76. Turchi Selgincidi »	189	Tavola alfabetica d'uomini illustri,	
77. Kan Mongoli »	190	principalmente nelle scienze e	
78. Impero del Mogol »	191	nelle lettere »	213
79. Imperatori Ottomani . . . »	<i>ivi</i>	Tavola sincrona d'uomini illustri »	291
80. Marocco e Fez »	<i>ivi</i>	Invenzioni e novità »	297



GEOGRAFIA POLITICA

« La géographie ne consiste pas seulement dans les derniers renseignements obtenus sur le globe que nous habitons, mais elle est la réunion de toutes les connaissances acquises sur ce sujet depuis les premiers temps de l'histoire jusqu'à nos jours. C'est par cet ensemble de notions que nous pouvons avoir quelque idée des régions où les modernes n'ont pas pénétré, que nous recueillons les détails plus circonstanciés et plus exacts sur celles qui, souvent parcourus dans les siècles passés, ont aussi, à différentes époques, été mieux décrites qu'elles ne peuvent l'être dans le siècle qui s'écoule. C'est aussi par la seule étude des temps précédents que nous pouvons assigner aux nations qui ont vécu dans les différents âges la place qu'elles ont occupée sur le globe, et connaître les divisions et les dénominations des diverses contrées de la terre, selon les temps, les lieux, les dialectes ». WALKENNER.



PREFAZIONE

La geografia è indispensabile accompagnamento alla storia, giacchè, col designarne i luoghi, rende più chiara e precisa la cognizione degli avvenimenti, e qualche volta anche ne dà la ragione.

Sebbene noi neghiamo l'onnipotenza del clima e le virtù misurate ai gradi di latitudine; sebbene respingiamo le nubi di Hegel, pel quale anche il mondo fisico è un prodotto dello spirito, è la base del movimento storico; crediamo però che molto influisca il clima, molto la conformazione del suolo. Essi spiegano l'origine, il prosperare, il decadere d'alcune città, i motivi delle guerre, talora perfino la libertà o la schiavitù: i pendii determinano il corso, non solo de' fiumi, ma de' popoli conquistatori o educatori. L'abitante dei deserti libici dissomiglierà sempre da quel della Siberia: il cuore dell'Asia chiude gli arcani cominciamenti della civiltà, la quale ne scese a seconda della corrente dei fiumi. Nel mondo primitivo Babilonia è designata come un centro importante, così ai conquistatori che vennero dall'Oriente in Occidente, quali i re di Assiria e di Persia, come a quelli che si dirigevano in senso opposto, quale Alessandro. Egli infatti, quando morì, pensava ridurla capitale del suo vasto impero; sebbene quel punto fosse meno centrale dopo che la bilancia traboccava verso il mondo occidentale. I Seleucidi l'ebbero, ma preferirono Antiochia presso al Mediterraneo, e ciò fu non ultima causa del loro cadere. Cartagine, men centrale di Roma, soccombette a questa. Il Bosforo arrestò gl'invasori, i quali distrussero l'impero Occidentale, e le orde di Timur. La geografia spiega la nascita e la decadenza di Venezia, e le incancellabili divisioni che furono la piaga e la vita dell'Italia. I paesi attorno al Mediterraneo raggiunsero il più insigne aggrandimento intellettuale; e quest'equilibrio delle stagioni favorisce i progressi dell'Europa, ove il pendio che piega al Mediterraneo è d'incivilimento diverso da quel che volge al Baltico. Senza tornare ai sofismi del Campanella e del Montesquieu, il signor Passy esponendo, non ha guari, all'Accademia delle scienze morali e politiche di Parigi le cause che operano sull'andamento della civiltà nelle diverse parti del globo, attribui gran parte al clima e alla situazione de' paesi.

Non poteva dunque un corso di *Geografia* mancare alla nostra Storia Universale.

A disporre i moltissimi fatti presentati dalla geografia, vuolsi un metodo. E perchè, come le altre scienze, questa si perfezionò col suddividersi, essa è distinta in

Geografia matematica, la quale considera la terra come un pianeta, e nelle sue relazioni col sole e cogli altri corpi celesti:

Geografia fisica, che studia del nostro pianeta la sola natura materiale; cioè l'origine, la sostanza, la forma, le dimensioni, le proprietà, gli accidenti, le attinenze presenti, passate, future; al che le coadjuvano l'astronomia, la chimica, la geologia, la filosofia naturale:

Geografia politica, descrizione della terra considerata come stanza degli uomini, che fa conoscere le disposizioni e i cambiamenti riguardanti la specie umana, i grandi corpi politici, le divisioni dei popoli.

Ciascuna di queste fu trattata diversamente secondo il genio e gli studj speciali degli autori. Gli uni s'appigliano a un punto unico, e lo svolgono sotto ogni aspetto: altri indagano, tra i frantumi dell'erudizione, popoli e paesi scomparsi, e dove fossero situati; altri descrivono per filo e per segno le contrade che visitarono: altri estesero le loro corse a gran parte della terra, così acquistando quel supremo stromento di verità, il confronto: altri, senza muoversi dal proprio gabinetto, raccolsero relazioni altrui, per tesserne l'intera descrizione dell'orbe. Benchè tali compilazioni non possano aspirare all'originalità nè ascrivere alla scienza, tornano di grandissimo uso agli studiosi, quanto i dizionarij e i libri elementari (1).

In tali descrizioni, alcuni non osservarono che le razze e le divisioni loro; altri la conformazione naturale della crosta del globo, coordinando secondo i monti e le valli; altri si tennero strettamente alle distribuzioni politiche, per quanto queste separassero genti sorelle, o ne riunissero di dissomiglianti.

Era desiderio di Gian Domenico Romagnosi « una geografia che potremmo dire progressiva, della quale non sappiamo se mai sia stato immaginato il progetto e tentata l'esecuzione. Con le nuove ricerche storiche, che dall'Islanda si estendono sino al Mediterraneo, si tengono sotto mano tutti i dati per tessere una *Geografia storica*, la quale incominci dai tempi di notizie storiche dei diversi paesi..... Questo lavoro sarebbe degno del secolo presente. Questa geografia dovrebb'essere distribuita in periodi o età, e rimontando indietro, per esempio fino ad Erodoto ed Omero, e anche secondo le memorie asiatiche conservate, dire, per esempio, la tal contrada in quest'età era selvaggia; dell'altra tale contrada non si sa nulla; di questa non si avevano che le tali imperfette o strane notizie.....; e qui segnare le rubriche, ossia i capi delle geografie abbozzate a norma dello stato assegnabile di quella data età..... Tutto dovrebb'essere annesso ai fasti storici più importanti..... Ecco in succinto il lavoro da noi desiderato, e che sarebbe pure infinitamente utile per la storia, per l'economia, per la filosofia e per la politica » (2).

Il metodo da lui indicato restava a noi prefisso dal nostro lavoro; e come nella Storia Universale seguimmo l'umanità ne' varj suoi periodi, così dovevamo, per ciascun di questi, descrivere i paesi abitati dalle nazioni che lasciarono storia. Mal potrebbe intendere, per esempio, la formazione de' feudi, de' Comuni, dei nuovi regni dopo il medioevo chi non avesse sott'occhio la nostra Geografia delle epoche XI, XII e XIII.

I limiti di ciascun'epoca saranno gli stessi che prefiggemmo nella nostra Storia Universale. Nominare non dovevamo tutti i paesi, ma stimarne l'importanza a norma della storia.

Questa costante unione della storia colla geografia ci tolse lo sconcio troppo comune di dare un semplice itinerario o un'arida nomenclatura: e benchè il nostro compendio non potesse esser pittoresco come in Malte-Brun, c'ingegnammo che anche nella geografia lavorasse qualch'altra facoltà oltre la memoria; ed eravamo portati a continui confronti, e ad esporre gli elementi di prosperità materiale, che sono valutabili a cifre, cioè la statistica nel suo senso migliore.

Nell'esibire la popolazione nei diversi tempi, non vogliamo illudere i nostri lettori, come chi di questa scienza fa una ciarlataneria e un'arte di cabala. Oggi che la statistica divenne scienza, oggi che quasi dappertutto sono introdotte le anagrafi, che si registrano rigorosamente i nati e i morti, è ancora incerta la popolazione delle città meglio sistemate, per esempio Milano o Parigi. Quanto più quella delle provincie e degli Stati!

(1) Per es. *Grundriss der Geographie* di BERGMANN; i *Compendj* di BURETTE, di CAYX et POINSON, di BALBI, di DELICA, di MARMOCCHI, ecc.; le *Enciclopedie*; e principalmente MAC CARTHY, *Diction-*

naire universel de Géographie politique, historique et commerciale, 2 vol.

(2) *Annali di Statistica*, xviii, 45.

Come dunque fidarci a numeri dati dagli storici per incidenza, e in tempi che norme precise mancavano?

Chi volesse conoscere l'incertezza della scienza su questo punto, non ha che a vedere le nozioni che Adriano Balbi prepose al suo *Compendio* e agli *Elementi*, e ancor più il modo che egli teneva, porgendo una media delle popolazioni, fra dati disparatissimi. Ravvisava egli la scienza in tutte le generalità puramente geografiche; seppe estendere un sistema a tutto il mondo, e preparare un Manuale che fu adottato come il più compiuto, e ch'egli ebbe la diligenza di arricchire continuamente colle ultime scoperte, non lasciando che della sua perseveranza trionfasse l'ostinazione d'un amor proprio mal inteso. Ora egli, sulla *Biblioteca italiana* del 1858, ragionò della popolazione della Spagna antica e moderna, adducendo le opinioni di moltissimi storici e geografi, i quali, da Osorio y Redin che le assegna settantotto milioni di abitanti prima dei Romani, fino al cardinale Zapata che nel secolo XVII la restringeva a tre milioni, variano per modo, da toglier credito alla scienza. Or che sarà quando si pretenda dare la popolazione dei paesi barbari, o quella di tutto il mondo, o quella degli Zingari, ovvero degli Ebrei?

Nè qui intendiamo spargere sulla geografia quello scetticismo che altri ha applicato alla storia; ma solo premunire il lettore contro le asserzioni troppo assolute in questo fatto, e preparare a noi stessi una difesa quando ad un numero che togliamo da uno storico, se ne opponga uno differente, tolto da un altro. L'esempio dell'infedesso geografo or ora citato ci sarà sempre di scusa. Basti l'asserire che noi ci valemmo de' migliori (3), e nella geografia contemporanea ricorremo alle statistiche più reputate e più recenti, ogni giorno aggiungendo quel che di nuovo acquistavamo.

Una volta chiunque imprendeva a trattar di una scienza, dovea dire: — Nessuna ve n'ha più estesa, più utile, più bella di questa; le altre son chiamate a giovarla della loro potenza ». Oggi si tiene che ogni scienza, considerata nella sua estensione, dee valersi di tutte le altre, non come di ancelle, ma come di coadjutrici. Così fece la geografia, e per tal modo arrivò alla presente ampiezza.

Se la consideriamo nella sua parte grafica, *mappamondo* chiamansi le carte quando rappresentano i due emisferi terrestri, progettati sul piano d'un dei grandi circoli del globo, che per lo più è il meridiano principale; *planisferio*, quando l'intera superficie della terra vi è rappresentata s'una proiezione piana o ridotta. Dicesi *generale* o *particolare* la carta secondo racchiude grand'estensione di paese, o si limita ad uno speciale; *corografica*, se un paese solo; *topografica*, se solo un luogo, in modo che vi sian notati non solamente gli accidenti del terreno, ma anche le abitazioni. Le corografiche richiedono maggior esattezza valendo ad usi economici ed amministrativi; e si distinguono in stradali, idrografiche, amministrative ecc. Di utilità più immediata sono le topografiche; sicchè nel farle richiedonsi maggiori cautele, e particolarità e precisione di misure e di termini (4).

Le *idrografiche* o *marine* offrono le rive e le coste, cogli scandagli, i banchi, i bassi e alti fondi, gli scogli e quanto può importare alla navigazione: le *orografiche*, il concatenamento e la disposizione delle montagne: le *fisiche* danno i caratteri esteriori del

(3) Oltre gli autori citati nel corso dell'opera, ci sian giovali de' seguenti:

ANSART, *Précis de Géographie ancienne et moderne comparée*, xv ediz.

LOEWENBERG, *Geschichte der Geographie*. Berlino 1859.

MALTE-BRUN, *Précis de Géographie*. Parigi 1856 e seg., con correzioni e supplementi di Huot e altri.

DESJARDINS, *Physisch-statistisch-politisch und historischer Atlas von Europa*. Vienna 1858.

BRACONNIER, *Application de la géographie à l'histoire*. Parigi 1843.

Annali di geografia e di statistica, pubblicati da GRAEBER (Genova 1802), in cui leggesi una storia della geografia dalla sua origine fin al secolo XIX.

OTTO HUBNER, *Jahrbuch der Volkswirtschaft und Statistik*. Lipsia 1835 e seguenti.

(4) Sul che potranno vedersi PUSSANT e FRANCOEUR, *Traité de géodésie, de topographie et d'arpentage*.

suolo: le *geologiche*, la natura de' terreni; che divengono poi *mineralogiche* se indicano la giacitura de' varj minerali: al modo stesso se ne fa di *botaniche*, di *fitografiche*, di *zoologiche*. Per gli usi civili servono le *politiche*, le *amministrative*, le *postali*, le *militari*. Le *storiche* rappresentano un paese in un dato tempo; le *uranografiche*, l'aspetto del cielo.

Quella suddivisione dei lavori che reca al perfezionamento, introdusse nuovi rami in questa scienza. Gli uni ci diedero la geografia delle piante (5), cioè la distribuzione di esse secondo la distanza dall'equatore e l'elevazione sopra il mare, accompagnata necessariamente dalla meteorologia e dallo studio del calor radiante del suolo (6); altri la geologica e mineralogica (7) e quella degli animali; altri la militare (8); e chi la commerciale e l'industriale.

Ma perchè si richiedono tante cognizioni, difficile è l'aver carte perfette, sulle quali cioè tutti i luoghi sieno segnati nella vera lor posizione rispetto ai principali circoli geografici, e serbino tra loro la stessa proporzione di grandezza e distanza come nel vero.

Due cose sono a considerarsi nelle carte; e potremmo paragonarle al canovaccio ed al ricamo che vi si fa sopra. La prima è quel graticolato di linee, costituite dai meridiani tirati dal polo all'equatore, e dai paralleli. Una carta è tanto migliore, quanto più fedelmente rappresenta le distanze, le superficie e la figura de' paesi: ma la carta è piana, mentre la superficie della terra è convessa; laonde i geografi cercarono metodi per render minima tale alterazione, e perchè i quadrilateri formati dall'incrociarsi dei meridiani coi paralleli, rappresentino al più vero possibile le faccette in cui si può supporre compartito il solido sferoidale. A tal uopo, o ricorsero alla prospettiva; o supposero che la descritta porzione di terra fosse rappresentata da una corrispondente della superficie del cono o del cilindro, che si suppongono tangenti alla terra. Nel primo metodo rappresentasi per *proiezione*; nel secondo per *sviluppo*.

Le visuali, tirate dall'occhio ai diversi punti del globo, incontrandosi con un piano che si suppone tangente alla superficie di questo, danno la proiezione prospettica, che perciò varia secondo che varia la distanza dell'occhio da esso piano. I geografi supposero tal distanza o infinita, o eguale al raggio o al diametro del globo. Da ciò la *proiezione ortografica* e la *stereografica*. Proiezione ortografica è quella dove la superficie di una sfera è rappresentata dal piano che la taglia in mezzo, l'occhio essendo collocato verticalmente a distanza infinita: stereografica, dov'essa superficie sia figurata sul piano d'uno de' suoi grandi circoli, supponendo l'occhio al polo d'esso circolo. Il metodo più consueto per raffigurare un intero emisfero è lo stereografico, pel quale, al modo delle

(5) HUMBOLDT, *Saggio sulla geografia delle piante*. — *De distributione geographica plantarum secundum caeli temperiem et altitudinem montium*, 1817. — MAYEN, *Grundriss der Pflanzengographie mit ausführlichen Untersuchungen über des Vaterland, der Anbau, und der Nutzen der vorzüglichsten Kulturpflanzen*. Berlino 1856; — *Le pilote français* di BEAUTEUPS-BEAUPRÉ.

(6) HUMBOLDT, *Asie Centrale; recherches sur les chaînes de montagnes et la climatologie comparée*. Parigi 1845.

(7) Vedasi la carta geologica della Francia di Beaumont et Dufresnoy, di cui nel 1835 comparve una seconda edizione ridotta a 1: 500000. Per l'Italia se ne sta preparando una da illustri cultori di questa scienza nuova.

(8) Lacroix fece un'introduzione alla geografia

matematica e fisica. Il colonnello Denaix, nel *Nouveau cours de Géographie générale*, diede una raccolta di carte storiche, alcune delle quali riguardano specialmente le piazze forti, gli assedj, le battaglie. Nel 1805 Hommeyer imprese una geografia militare degli Stati d'Europa, ma non compì che la Svizzera. La prima completa è quella di Hahnzog di Magdeburg, *Lehrbuch der militäre Geographie von Europa*, 1820. Lavallée ne fece un corso per le scuole di Francia, con molta applicazione della matematica, affine di darvi l'accordo e la certezza delle scienze esatte. Il wurtemberghese Kausler pubblicò l'Atlante delle più memorabili battaglie e assidioni de' tempi antichi, medj e nuovi, in 200 fogli (Carlsruhe 1850-56). Bonissime carte diede il corpo del genio del Regno d'Italia, e finchè lavorò a Milano, e dopo trasferito a Vienna. E insigne la geografia militare di Rudtorffer.

prospettive, da un punto di vista si considerano le intersezioni delle rette col piano di proiezione. Per proiettare tutto o in parte un emisfero si suppone che l'occhio si trovi in un punto della superficie terrestre, e che il piano di proiezione sia quello del circolo massimo, di cui è polo esso punto. Pertanto o l'occhio trovasi all'un de' poli, e la proiezione accade sul piano dell'equatore (*proiezione polare*): o trovasi sull'equatore, e la proiezione cade sul piano d'un meridiano (*proiezione meridiana*): o fra il polo e l'equatore, e la proiezione si fa sul piano del rispettivo orizzonte (*proiezione orizzontale*).

Lasciemo a trattati particolari il discorrere dei differenti metodi con cui si correggono le proiezioni, acciocchè più s'accostino al vero. Qualunque sieno i metodi, hanno e pregi e difetti, ma in generale l'errore cresce quanto più si va lontani dal centro della carta. Perciò ove si tratti di grandi distanze, meglio varrà dedurle dalle longitudini e latitudini, che non dall'apertura del compasso. L'errore poi che sulle superficie è prodotto dalla proiezione, si evita con tabelle che danno la valutazione dei quadrilateri risultanti dalle intersezioni dei meridiani coi paralleli. Nelle proiezioni di Lorgna e di Bonne le superficie mantengonsi eguali alle vere. Perciò è desiderabile che in ogni carta sia indicato di qual proiezione si fece uso.

Per le carte particolari, dove molto lunghi sono i raggi de' meridiani e dei paralleli, alle stereografiche si preferiscono le proiezioni per isviluppo, il quale è o conico o cilindrico. La *proiezione cilindrica*, di cui oggi si fa uso generale, fu introdotta da Mercatore, poi resa regolare da Eduardo Wright; e si fonda sul fatto che i gradi dei meridiani son sempre eguali fra loro, mentre que' dei paralleli si vanno restringendo quanto più si allontanano dall'equatore. Per rappresentare dunque nelle carte marine i meridiani con rette parallele (cosa importantissima per agevolare la delineazione del viaggio), si fa che, quanto è maggiore la latitudine, si allarghi la distanza dei paralleli, in progressione correlativa all'aumento di spazio dei meridiani; in modo che, sulla carta ridotta, i luoghi conservino la reale positura relativa.

Pinax cioè pittura dai Greci, *tabula* cioè quadro o anche *mensa* dai Latini furon dette le carte geografiche; *mappa* da noi e dagli Spagnuoli, perchè si facevano sopra stoffe. Ne' libri più antichi se ne trova menzione, benchè i Greci, che tutto voleano indigeno, faccian le prime carte diseguate da Anassimandro scolaro di Talete; ma non doveano essere che delineazioni corografiche, ottenute con una grossolana combinazione delle linee odometriche e della relativa positura dei paesi. La graduazione geometrica pare nascesse nella scuola d'Alessandria, e che Eratostene pel primo costruisse su tal base il planisferio del mondo conosciuto. Invece della proiezione piana, Ipparco usò una rete di meridiani convergenti, tenendo conto dello impicciolirsi de' gradi di longitudine a proporzione del restringersi delle latitudini. Marin da Tiro tornò alla carta piana, e Tolomeo ricostruì stereograficamente i risultamenti corretti da esso. A lui si attennero i Romani, nè ce ne restano monumenti che attestino verun progresso; tal non potendo considerarsi la rozza Tavola Peutingeriana, lunga ventun piede e larga un solo; e della quale doveano essere migliori gli *Itineraria picta* che Vegezio raccomanda di aver sottocchio nelle spedizioni militari. Molte carte son mentovate e alquante conservate del medioevo e degli Arabi, che sono piuttosto oggetti di curiosità, fin al tempo che acquistano importanza per le scoperte progressive nelle due Indie. Ben tosto la stampa fece che non fossero più monumenti isolati ciascuna; le notizie divennero comuni, e così i metodi per migliorar le carte; alle quali ogni perfezionamento della calcografia, dell'astronomia, della geodesia, dell'erudizione giovò.

Stabilita la rete matematicamente, l'astronomia, la geodesia, la pratica de' ragguagli, la storia, la critica soccorrono a situarvi precisamente i paesi; e sovente lo studio di un anno non basterà per collocare un solo punto, e conciliare i dati diversi; indi seguirà la fatica del metter insieme le particolarità, sicchè formino un tutto. Della critica geografica i migliori modelli restano De l'Isle, D'Anville, Rennel, Humboldt, Ritter.

Il bulino dell'artista corona l'opera col dar nettezza ai contorni, precisione alle ombre, posto conveniente ai nomi.

Anche dopo tanti raffinamenti, resta molto a desiderare rispetto all'orografia, non conoscendosi un metodo chiaro insieme e vero, sicchè anche i meno esperti possano prontamente distinguere il carattere de' monti. Da principio si copiava il terreno qual si presenta all'occhio; indi vi si surrogò la *mezza prospettiva*, che ancora può adoprarsi con vantaggio in alcuni casi, come nel render più evidenti le gole di montagne. Altri rappresentano le montagne nel supposto che sieno illuminate sotto un angolo di 45 gradi. L'effetto del chiaroscuro dà a scorgere immediatamente il vario rialzamento del suolo e l'andamento delle catene; ma conviene che il disegnatore corregga l'effetto visuale, il quale carica le tinte dov'è minore la pendenza. Se questa è più pittoresca, la rappresentazione geometrica non può ottenersi che colla proiezione ortogonale delle diverse linee di pendenza; nel che si richiede occhio esercitato per discernere la forma dei monti. Le più belle sono quelle del territorio francese, per ordine della Repubblica e di Napoleone; quella delle coste occidentali di Francia, cominciata nel 1816 sotto la direzione del signor Beauteemps-Beaupré; quelle d'Olanda per Jansson e Vankeulen; delle coste di Svezia per Nordenmark; dell'altopiano del Messico per Humboldt; del Danubio e del Reno di Marsigli e Wiebeking; le foci dell'Elba e del Weser, e i mari Baltico e del Nord, per Heather; dell'isola Borbone per Bory; dell'Isola di Francia per Freycinet; le carte marittime pubblicate il 1837 dall'Ufficio idrografico di Londra; quelle del Corpo topografico già residente a Milano, poi a Vienna; quella della Gran Bretagna dall'Ufficio d'artiglieria; l'atlante del mare Adriatico, per l'Istituto geografico austriaco (1821) e *The Mediterranean* dell'ammiraglio Smyth (1834). Oggi a Lipsia escono carte di esattissime forme e di nettissima scrittura a tenui prezzi. Lo stabilimento di Giusto Perthes a Gota, che pubblica pure un eccellente giornale (*Mittheilungen aus Justus Perthes geographischer Anstalt über wichtige neue Erforschungen auf dem Gesammgebiete der Geographie von D. PETERMANN*), raccoglie e comunica i progressi tutti di questa scienza; e in esso giornale del 1836 il signor Sydow espose un ragguaglio di tutte le carte geografiche d'Europa (9).

Non è chi non veda quanto importi alla geografia odierna l'aver ottime carte, e alla storia il confronto delle vecchie. Una preziosa raccolta geografica fu in pochi anni fatta nel *Cabinet des cartes et plans* di Parigi, per cura del signor Jomard, defunto or ora (1862 7bre). Oltre le carte originali, potè egli ottenere copia delle più curiose che le altre biblioteche possiedono, quali il mappamondo circolare di Torino del x secolo; quel della biblioteca di Lipsia del xi; il mappamondo rettangolare, citato da Playfair del tempo stesso; una carta itineraria tedesca, dei primi tempi dell'invenzione della stampa col legno; le carte di Marin Sanuto del 1321; la copia del famoso atlante Catalano del 1375; della carta di frà Mauro, che sta a Venezia; del mappamondo di Martino Behem di Norimberga, disegnato l'anno stesso della scoperta d'America; porzione della carta di Giovanni de la Cosa, piloto di Cristoforo Colombo ecc. Al secolo seguente spettano la cassetta all'agiamina trovata a Milano, molti portolani, e le carte più preziose che si stampassero. Inoltre carte arabe del x secolo di Abu-Isac ed Istakar: la serie quasi compiuta delle edizioni di Tolomeo, dove si soleva aggiungere man mano le scoperte: molte carte autografe, come quelle di d'Anville; quella del mar Caspio, di mano di Pietro il Grande; quella che La Bourdonnais tracciò stando in prigione e senza mezzi di scrivere. Vi sono poi le migliori moderne, alcune anche dell'estremo Oriente; altre in rilievo; e molti istromenti vecchi, come astrolabii arabi, bussole cinesi, il globo celeste di Milano del 1461. Una raccolta d'equal genere si fa al Lloyd di Londra.

(9) Un estratto se ne diede nella *Rivista contemporanea* di Torino in dicembre 1837. Ampie in-

formazioni si trovano nel *Répertoire des Cartes*, pubblicato dall'Istituto reale neerlandese.

Ben lontana dunque dall'essere un catalogo di paesi e un registro di numeri, la geografia elevasi al paro delle scienze più insigni, e di tutte si giova per isciogliere i problemi che da una parte riguardano l'economia del nostro pianeta, dall'altra gli ordini dell'incivilimento. Non piccola fatica è per essa il tener dietro alle scoperte che ogni giorno si fanno. In un quarto di secolo noi vedemmo penetrare arditamente nel centro dell'Asia, dell'Africa, della Nuova Olanda; assicurare d'un passaggio nel mare al Nord; al polo Sud riconoscere un nuovo continente. Burnes esplora l'Indo, Chesney ed Helfer l'Eufrate, Wilcox il Bramaputra, Whitelock il golfo Persico. Le esplorazioni nell'India di Hannay, Johns, Wilcox, Burlton.... s'avvicinarono assai alla Cina, e poco manca che possano congiungersi con quelle che i missionarii spinsero fino all'Yun-nan. Ingegneri inglesi han teso la rete trigonometrica sull'India, e ne pubblicano carte pari a quelle d'Europa; e la scienza loro ispira sgomento ai principi di colà.

Intanto Ermann ci descriveva la Siberia, Ellis e Pritchard la Polinesia, Drege l'Africa australe, De Angelis il Rio della Plata, Hügel il Cascemir, Buchanan il Missur, Cornwallis, Harris, Galinier e Ferret l'Abissinia; Codazzi determinava non meno di 1054 altezze sull'ampio territorio di Venezuela. Wood risale alle sorgenti dell'Oxo, e trova esatto il calunniato Marco Polo: le peregrinazioni di Pentland, d'Orbigny, Texier, Rose, Murchison, Russegger, Schimper, Blume, Forbes, Schow, Vigne, La Marmora, Pelet estendono i domini della geografia: Leichart trova nell'inesplorato interno della Nuova Olanda laghi e prati opportuni al cotone e al riso, ed alle razze di bovi e di cavalli. Le società scientifiche tedesche e svizzere mandano fisici e naturalisti su tutti i continenti: l'Austria fa esplorare il Cascemir ed il Brasile; il re dei Paesi Bassi la Malesia; la Toscana, l'Egitto e l'America; molti ne invia la Norvegia, altri il Piemonte; altri il desiderio di convertire alla fede nostra (10). Le ultime guerre in Crimea, nella Cina, nel Giappone porsero occasione di eccellenti lavori geografici.

I viaggiatori più non ci raccontano corse avventurose, ma profondi nella scienza che vogliono ampliare, dirigono le ricerche secondo le idee; così accumulano documenti per riconoscere la fisica del globo; compiono la geografia degli esseri viventi, mostrando come le specie e le famiglie d'un continente si riflettano in forme analoghe nell'altro, per modo da supplirsi nella gran serie degli organismi.

Altri intanto nella quiete del gabinetto profitano delle ricerche, come Zeune, Mahlmann, Stieler, Strantz, Zimmermann, Worcester, Darby, Baumgartner, Jomard, Hamilton, Moreau de Jónés...: Humboldt associò a lunghissimi viaggi una cognizione portentosa di lingue e di arti: Giovanni Schmidt di Pietroburgo cercò le lingue e i movimenti dei popoli dell'Asia interna: Klaproth applicò la cognizione delle lingue e delle razze all'estremo Oriente e agli altipiani asiatici: Berghaus, nelle dissertazioni sull'Atlante dell'Asia e nell'Atlante fisico, offrì veri portenti di pazienza, d'erudizione, d'esattezza. Gli studj della terra in relazione colla natura e colla storia dell'uomo, di Carlo Ritter, alle vedute della geografia comparata diedero solidità e splendore qual non mai prima; dov'egli segnò i caratteri della fisionomia del nostro globo, gli effetti che l'esterna sua configurazione produce vuoi sui fenomeni fisici della superficie, vuoi sulle migrazioni e l'indole dei popoli e le loro avventure principali. Le sue ricerche sull'Asia rimangono di somma opportunità anche dopo che a quelle sul centro dell'Africa la tolsero le nuove indagini.

Si direbbe che per utile della geografia durasse lunga pace e il commercio giganteggiasse: per essa raffinaronsi l'architettura navale e la potenza del vapore e la telegrafia:

(10) Sono de' più utili lavori in fatto di geografia gli *Annales de la Propagation de la foi*, e il *Missionary intelligencer*. In quest'ultimo Krapf e Rebmann esposero testè importantissime scoperte nell'A-

frica equatoriale; negli altri Pallegoix vescovo di Siam descrisse quel paese, l'abbate Boilat il Senegal. Knobler le fonti del Nilo.

l'arte lungamente tentata di dirigere i palloni non ajuterà a riconoscere gli arcani interni dell'Africa e della Nuova Olanda?

Il perfezionamento delle matematiche, dei cronometri, dei cannocchiali, la fotografia, la conoscenza più perfetta delle leggi della rifrazione atmosferica, valsero a precisar le conquiste della geografia. Vuolsi ch'essa studii il confronto delle misure celesti geodetiche, itinerarie; valuti la credibilità dei viaggiatori e degli statisti; il valore dei metodi astronomici adoperati nel precisare la postura dei luoghi. Se ancora non basta, percorrevasi l'equatore magnetico, e se ne assegnavano i poli, i meridiani, i paralleli. Si meditò anche l'equatore termometrico, indicando e ormai assegnando i poli di minima temperatura: poi si determinano gli angoli sotto cui questi due equatori intersecano il geografico. L'altezza dei monti si fa meglio precisa correggendo la misura barometrica colla diminuzione che cagiona il moto ascensivo delle correnti calde. Colla geologia si riconobbe la natura dei terreni; conosciam bene le ampie zone vulcaniche che costeggiano il Grande oceano, e fendono i continenti d'Asia e d'Europa; si segnano i letti del carbon fossile, oro dell'età nostra, e la possibilità dei pozzi artesiani. La formazione dei banchi di corallo è studiata in guisa, da assegnar leggi a questa quotidiana creazione.

Le correnti dell'atmosfera lasciaronsi sottoporre a regole dalla fisica generale: fu segnata la zona delle calme, la direzione de' venti periodici e de' continui, quella delle correnti atmosferiche polari, i punti d'incontro e d'opposizione di esse coi venti alisei. Abbiamo dissertazioni sugli uragani, e sulle cause di questi enormi vortici atmosferici: cercasi se le variazioni della pressione atmosferica spieghino il tempear del mare ad aria calma: con moltiplicati osservatorj e colle osservazioni contemporanee procurasi stabilire le dottrine meteorologiche, tanto vaghe finora eppur tanto importanti. I tempi e la forza delle maree in tutti i mari son preveduti: si esaminarono le correnti sotto e sopra-marine, confrontandone la temperatura con quella del mare adjacente; le cause della fosforescenza: si delineò fin dove giunga il fuco natante. Fin a tredicimila metri tentaronsi gli abissi dell'oceano, e si disegnano esattamente i fondi, ogni scoglio, ogni correntia, ogni fonte d'acqua dolce.

In questi ultimi lustri gl'Inglese scandagliarono un gran tratto del mare del Nord, tutte le coste della Sardegna, e può dirsi tutto il fondo del Mediterraneo, a segno da poter offrirne la carta sottomarina (11). Una società inglese (*Trinity-house*) si formò nell'unico intento di mettere segnali nel mare, indicare i luoghi dove gettare e dove raccogliere la zavorra, chiamar i piloti, ergere fari. Le reti trigonometriche, omai dilatate per tutta Europa dai bisogni del censimento, danno preziosi elementi di buone carte. Nel misurare l'Irlanda pel censimento, il governo inglese ingiunse che si ponesse attenzione anche alla geologia, alla storia naturale, alle antichità.

La botanica deve alla geografia tante piante, che ebbe a crear nuovi metodi scientifici per distribuire l'incommensurabile vegetazione. L'etnografia le deve la conoscenza de' linguaggi, e di usi e superstizioni nuove, di cui giovossi alle sue grandi classificazioni e a riconoscere la fratellanza di popoli lontanissimi. La geografia trapianta l'indaco sul Mediterraneo, il the in Provenza, la quercia tintoria in Francia; guida il commercio nelle sue speculazioni; indicando le pelli dei vitelli marini, rese qualche scoglio importante quanto la Cina; colla pesca delle perle su varj punti della Malesia e del Grand'oceano fece abbandonare le poco proficue delle Antilie e della California.

Associata alle scienze morali la geografia ne' suoi ragguagli smette le insane divisioni di classi produttive e improduttive, i bilanci di entrata e uscita: nel calcolar la ricchezza si ricorda che il credito, esteso dagli Stati ai Comuni e perfino ai privati (12),

(11) ROBUQUET, *Carte générale de la mer Méditerranée*. Parigi 1830. — SMITH, *The Mediterranean, a Memoir physical, historical and nautical*. Londra 1854.

(12) Per esempio, il prestito Esterhazy del 1826 e 1829, e le lotterie.

rompe ogni confine di regno e di proprietà, e fa ondeggiare irreparabilmente i possessi. Sa che i calcoli proporzionali del debito pubblico dei differenti Stati, è fallace qualora non tenga conto di elementi spesso trascurati; se vi abbia fondo d'ammortizzazione; se questo operi su tutte o su alcune parti soltanto; se estingua le carte ritirate dallo Stato, o le serbi per proprio conto; a quanto ascenda l'interesse; se al debito nazionale si uniscano debiti provinciali. Altrettanto difficili sono i paragoni sulla gravezza delle tasse pagate e sui delitti, fin sull'incremento della popolazione: giacchè la tiranneggiata e miserabile Irlanda offre pure quel portentoso aumento, che ha la florida e libera America. La geografia presta molta attenzione alle posizioni militari, e alle linee d'operazione e di difesa: accompagna insomma tutti i fatti di sapienza e i fatti di forza, ma sa che il raccogliarli è nulla, se vi manchi il necessario compimento dell'applicazione e delle conseguenze.

Ecco di quanta importanza sia la geografia, e se a buon diritto pretenda posto fra le scienze più elevate e più utili. Perciò società geografiche formaronsi a Parigi, a Londra, a Berlino, i cui Annali danno a conoscere i progressi della scienza; suppliscono in parte a quella mancanza delle opere originali, che tanto sentesi in Italia e da chiunque studia isolato; offrono quantità di documenti originali, e divengono eco alle voci di accademie lontanissime o di sparsi coltivatori.

Deh sorga chi unisca erudizione, pazienza, coraggio, amore per tracciare con pievezza il quadro di questa scienza, tanto utile quanto dilettevole; e ch'è vergognoso non abbia ancora un posto decente nelle nostre università.

ETIMOLOGIE DI NOMI DI PAESI

I nomi primitivi de' paesi ebbero una significazione, di cui si smarri la chiave sia per l'alterarsi delle radici, sia per essersi perduta la lingua di cui queste furono. Nelle lingue che comportano la composizione, e dove in conseguenza gli elementi rimangono inalterati accanto un all'altro, è più facile conoscere un significato ai nomi. In altri si mutarono stranamente col venir sulla bocca di stranieri invasori che parlavano diversamente. E però studio curioso il cercar quelle etimologie, ed anche importante, perchè alcune ci offrono voci di lingue, di cui altro vestigio più non resta, e servono a indicare le migrazioni o i passaggi de' popoli.

Qui noi soggiungeremo poche radici che più spesso ricorrono nella geografia.

- Aa** acqua, **aar** corso d'acqua (celtico); trovasi in molti nomi di fiumi: *Isara, Arari, Aade, Aach, Aar, Argent*.
- Ab** (persiano), **abi** (sanscrito) acque: *Pendgiab* i cinque fiumi, *Abikuren* il fiume di Kur o di Ciro.
- Abad** casa (persiano e indiano): *Nussesutabad* città della vittoria, *Sciaabad* casa reale, *Korsabad* città di Cosroe, *Narensiabab* città degli aranci.
- Abbe** e **appe** dal latino *abbas*: *Appenzell, Abbeville* cella o città dell'abbate; e in inglese *Abbot'sford* guado dell'abbate.
- Aber** apertura; è prefisso a molti nomi inglesi di paesi posti all'imboccatura d'un fiume: *Aberdeen* imboccatura del Dee.
- Ae** e **ak** bianco (tartaro): *Aktau* montagna bianca, *Aksou* fiume bianco.
- Acro** sommità, alto (greco): *Acrocorinto, Agrigento, Acropoli*.
- Adel** nobile (tedesco): *Adelsberg, Adelsdorf*.
- Ago** terminazione comunissima nell'Alta Italia e nei paesi cimrici transalpini: *Tornacum* (Tournai), *Massacum* (Maeseck), *Paciacum* (Paci).
- Al**, **el** articolo arabo: *Al-Gezair* le isole, *El-Arisch* la cuna. Restò a molti paesi dominati da Arabi: *Alcamo* in Sicilia, *Alcantara* il ponte, *Alcazar* il palazzo, *Algarve* il ponente.
- Alb** e **alp** luogo elevato (celtico); onde le Alpi.
- Albus** bianco (latino): *Albano, Auberive, Aubin, Aubeterre*.
- Ald** e **alt** vecchio (tedesco): *Altkirch* chiesa vecchia, *Attenbrück* vecchio ponte.
- Allah** Dio: sta in composizione in moltissimi nomi arabi, turchi, persiani ecc.: *Marsala* in Sicilia, porto di Dio.
- Also** (ungherese) indica posto al disotto.
- An** acqua (celtico): *Ancona, Olano, Lugano (Logh-an* acqua tranquilla).
- Ano**, **an** terminazione frequentissima di nomi derivati da aggettivi di possesso latini: *Mariano, Ultrano, Romano, Boviano*.
- Anti** rimpetto (greco): *Antiparos, Anticyra, Antilibano*.
- Aqua, aquæ, aigues, aix, agua, ac**, **acco** secondo i paesi: *Aquapendente, Veragua* acqua verde in Spagna, *Aigues-mortes, Aix-la-Chapelle* (Lquisgrana), *Airagues, Polignac*.

- Arde**, aerde desinenza olandese, dal tedesco *erde* terra: *Oudenarde* terra antica.
- Argue**, *ergue* finale di molti nomi francesi, dal latino *ager* campo: *Rouerygue* paese delle roveri, *Aymargues*, *Camargues*.
- As** principio, sorgente (celtico): *Asso*, *Ascona*.
- Asta** rupe (basco): *Asturie*, *Astorga*, *Asteasu*.
- Au** isola (tedesco): *Lobau*, *Petersau*; o prato, campagna verdeggiante (*ae*): *Auerbac* riva del prato.
- Augusta** è attaccato a moltissimi paesi sorti dove accampamenti o altre memorie di imperatori romani: *Augusta*, *Autun* (*Augustodunum*), *Aosta*, *Ausburg*, *Cesarea Augusta* (Saragozza), *Pax Augusta* (Badajoz).
- Ba** fiume (africano): *Gioliba* il gran fiume.
- Bab** porta, corte (aramео): *Babilonia* corte di Belo, *Bab el-mandeb* porta del duolo, *Bab el-abrad*.
- Bach** ruscello (tedesco): *Schwarzbach*, *Anspach*, *Magerbach*.
- Bad** bagno (tedesco): *Carlsbad*, *Bade*, *Baden*, *Badenvilliers*.
- Bahr** fiume (arabo): *Bahr el-azrek* il fiume azzurro, *Bahr el-abiad* Nilo bianco, *Bahr el-irak*.
- Bar** paese (sanscrito): *Malabar* paese di montagna.
- Bar** da barra, barriera, porta, come posti in confine: *Bar-le-Duc*, *Bar-sur-Aube*.
- Bela**, *bielo*, *bialy* (russo e polacco) bianco cioè bello: *Belgrado*, *Belligrad*, *Belozerk*, *Bialystock*. *Baltico* in lituano vuol dire bianco.
- Beled** pesce (arabo): *Beled el-gerid* paese dei datteri.
- Bender** porto (turco): *Benderruyk* porto della sabbia.
- Bereaza** betulla (russo): *Berezina*, *Berezof*, *Berezan*.
- Berg** monte (tedesco): *Schneeberg* monte della neve, *Königsberg* monte regio.
- Beth** casa (aramео): *Bethlem*, *Bethunia* ecc.
- Bir** pozzo; è aggiunto a varj nomi arabi ed ebraici di stazione nei deserti.
- Borgo** in italiano, *borg* in svedese e danese, *borough* in inglese, *burg* in tedesco, *bourg* in francese, propriamente è terra munita, ma comunemente prendesi per grossa terra: *Magdeburg* borgo della fanciulla, *Strassburg* borgo della strada, *Edimburg* borgo di Odino. *Brandenburg* è corrotto dallo slavo *bor*, foresta di pini.
- Botn**, *boden* profondo (tedesco): onde *Botnia*, *Bodensee* lago profondo.
- Brig** fortezza (celtico): *Brixia*, *Brixen*.
- Briga** terminazione frequente che i Latini diedero ai nomi di paesi iberici, equivalente a città: *Segobriga* Segovia, *Coimbriga* Coimbra.
- Briv** ponte in celtico, che i Latini dissero *briva*: donde *Samarobriva* ponte sulla Somma (Amiens), *Eburobriva*, *Brives* sulla Corrèze, *Brives-la-Gaillarde* in Francia, *Brivio* in Lombardia. Da qui il tedesco *prück* e *bruck*, come *Innspruck*, *Osnabruck*; il fiammingo *brugge*; l'inglese *bridge*: *Cambridge* ponte del Cam.
- Brod** guado (slavo): onde *Brod*, *Brody*.
- Brunn** fontana (tedesco): *Schönbrunn* bella fonte.
- Bud** fabbricare (tedesco): *Buda*, *Budweis*.
- Bujuk** grande, prefisso a molti nomi turchi.
- Bury** residenza (inglese): *Canterbury* città di Kent, *Abbotsbury* residenza dell'abbate.
- Caleh**, *kalah* (arabo e turco) castello: *Jenicaleh* castel nuovo, e molti nomi in Sicilia in *cala* e *calata*.
- Campo**, *champ* ecc.: *Champagne*, *Campaldino*, *Campbeltown*, *Champeaux*.
- Car** e *caer* luogo forte (celtico): *Cardignan*, *Caernarvon*, *Caraitz*; e in Italia *Cairo*, *Caravaggio*, *Curate*, *Chieri*.
- Carta**, *certa* e *cirta* città in semitico: *Cartha-hadath* Cartagine, città nuova: *Tigranocerta* ecc.
- Casa** e *ca* trovasi in parecchi composti italiani; e così *Caddea* Lega de' Grigioni (*Ca-de-Deo*), *Chaise-Dieu* casa Dei.
- Castello** entra in composizione di moltissimi nomi italiani; nei francesi *Châteaubriand* (castello del brenno, del capo), *Châtellerault*, *Châtelet*, *Châtillon*; nei tedeschi *Cassel*, *Kessel*; negl'inglesi *Castle*, *Castlebar*.

- Castra** diceansi gli accampamenti latini, donde sorsero più paesi che ne trassero il nome o la desinenza; fra i Greci *Kastro, Kastri*; nei francesi *La Châtre, Castres*; in italiano *Castro, Neocastro*; in inglese, *Glocester, Winchester*.
- Cerny** nero, in molti nomi slavi: *Cernikof, Cernovitz*.
- Cesare** trovasi in moltissimi paesi ad onor de' Cesari: *Cæsarea, Saragozza (Cæsarea Augusta), Cherbourg, Kaiserberg, Kaiserwerth* ecc.
- Chat** fiume (arabo): *Chat el-harab* fiume arabo.
- Cheher** casa, città (turco): *Allah-cheher* casa di Dio, *Cheheristan* paese o città, *Pondichery* città nuova.
- Cherso** terra incolta (greco): *Cherson, Chersoneso, Cherso*.
- Città, cività, ciudad, ciotat**: diverse forme del latino *civitas*.
- Colonia** e le sue alterazioni in *Köln, Coulanges, Coulonges, Corogna, Coloniola*, indicano la sede di qualche colonia romana.
- Cordeliera** catena: *Cordeliera delle Ande*.
- Corte e cors, cour, court** derivazione dal latino *curtis*, trovasi in *Harcourt, Corbeton*.
- County** contea (inglese): *Kings-County* contea del re, *Queens-County* contea della regina.
- Curia** abbreviato in *cur* e *cour*: *Courcelles, Coira, Cordova, Coria, Courmayeur, Courtraï, Corbetta* (Curiapicta).
- Dagh** montagna (turco): *Tchar-dagh* monte Scardo, *Eminch-dagh* monte Emo.
- Dale**. — Vedi **Thal**.
- Dam** anteposto, viene da *dama* o da *damnum*: *Danmarie* domina Maria, *Dampierre* pietra damni. Posposto in nomi tedeschi e olandesi, significa chiusa: *Rotterdam, Amsterdam (Amstelodamum)* indicano le chiuse con cui furono frenati il Rotter e l'Amstel, e così guadagnato quel terreno. Lo stesso esprime **dych**.
- Decimo** e così **quarto, quinto, sesto, vigesimo, triginto** ecc. derivano dagli ordinali latini, indicanti a quante miglia quel villaggio stava dal capo-provincia. Però *Ventimiglia* vien da *Alba Intimeliun*.
- Deir** casa (arabo): *Deir el-kamar* casa della luna.
- Den** città (gotico), terminazione comunissima: *Lunden, Minden*.
- Dib** e **div** isola (indiano): *Maldivè, Lachedive, Serendib*.
- Djebel** e **gebèl** monte (arabo): *Gebel el-Tarik* Gibilterra, *Gebel el-Mousa* monte di Mosè, *Beled el-Gebel* Mongibello.
- Domus** casa (latino): *Domodossola, Domremy, Dommartin*.
- Dorf** villaggio, in moltissimi nomi tedeschi: *Aldorf* villaggio vecchio, *Dusseldorf* villaggio del Dussel.
- Dun** in celtico è altura, collina, e i Latini ne fecero la terminazione *dunum*; *Augustodunum* Autun, *Dunkerque* chiesa delle dune. In molti nomi inglesi derivati dallo scandinavo ha per radice **down** basso; e così in *Danimarca* piano al basso.
- Es** e **eis** preposizioni greche significanti *in*. I Turchi per ignoranza le innestarono a varj nomi di paesi greci, *es Thivai, es Athinai*, e ne fecero *Stives, Setines, Stamboul* ες την πόλιν, *Spalatro es palatium*.
- Est, aest** oriente: *Essex* Sassonia dell'est, *Estantglia*.
- Eto, edo** terminazione di molti nomi latini e italiani, indicanti spazio già coperto di piante: *Carpineto, Albaredo, Roveredo*.
- Eu** bene (greco): *Eusino* buono agli stranieri, *Eupatoria* in Crimea ecc.
- Ex, ey, aye**; con queste terminazioni i Celti indicavano un luogo piantato d'alberi: *Ferney, Aulnay*, piantagione di roveri, di alni; *Onex* querceto; e così *Vaudrey, Cerisaye*.
- Ey** isola (scandinavo): *Anglesey* isola degli Angli.
- Feld** (tedesco), **field** (inglese) campo: *Feldkirk* chiesa del campo, *Lilienfeld* campo dei gigli, *Southfield* campo del sud.
- Fels, fiell, field** (scandinavo) e **felsen** (tedesco) rupe: *Dofrefield* rupi triste, *Weissenfels* rupe bianca.
- Ferté** derivato dal basso latino *firmitas* fortezza; è prefisso a molti nomi francesi: *la Ferté-Bernard, la Ferté-sur-Aube, la Ferté-Jouare*.

- Fiord** stretto, braccio di mare, in molti nomi scandinavi.
- Fold** terra, contrada (tedesco): *Westfold*; donde *Westfalia*, paese occidentale.
- Folk** gente (inglese): *Nordfolk* popolo al nord.
- Fons, fontana**: *Borgofontana, Fontarabia, Fontainebleau*.
- Ford** guado (inglese): *Oxford* guado dei bovi, *Hertford* guado dei cervi.
- Forum** mercato in molti nomi derivati dal latino: *Forli* forum Livii, *Friuli* e *Frejus* forum Julii, *Fossombrone* forum Sempronii, *Forcalquier* forum calcarium.
- Franco, frank** libero; *Castelfranco, Franconia*.
- Free** (inglese) e **frey** (tedesco) libero: *Freetown* città libera, *Freeport* porto franco, *Friburgo, Freyenstein, Freysingen*.
- Frith** stretto (inglese) corrisponde al latino *fretum*, al tedesco *furt*; *Frankfurt* passaggio libero.
- Fu** in cinese terminazione delle città di primo ordine e delle provincie, come *ceu* (*tcheu*) indica i dipartimenti, e **hian** i distretti.
- Gamla** antico (svedese): *Gamla-Carleby* antica Carolina.
- Gar** e **gard** città forte, nelle lingue germanica, slava, persiana: *Kasgar* città delle montagne, *Stargard* città antica, *Darubgherd* città di Dario, *Parsagard* città dei Parsi. Vi corrispondono **grad** e **gorod** in slavo: *Novgorod* città nuova, *Camengrad, Vrsgorod*, e i diminutivi *Gorodetz, Gorodisch, Gradiska, Graditz, Gratz*; e in boemo **hrad**, onde i diminutivi *Hraditz, Hradisch*.
- Gate** porta (nordico): *Kategat*.
- Gau** cantone (tedesco): *Thurgau, Aargau*, cantone del Thur, dell'Aar; *Rhingau, Wildgau*.
- Gebel**. — Vedi **Djebel**.
- Gebirge** montagna (tedesco): *Riesengebirge* monti dei giganti, *Ertzgebirge, Fichtelgebirge*.
- Ghiri** montagna (sanscrito): *Dhawalighiri* monte bianco.
- Gold** oro (tedesco): *Goldbach* rivo d'oro.
- Gora** montagna (slavo): *Gorizia, Gorlitz*.
- Great** (inglese), **gross** (tedesco) grande: *Great-iron-mountains* grandi montagne del ferro, *Grosswardein*.
- Green** (inglese), **groen** (germanico) verde: *Greenfield, Greenwich, Groenland, Groeningen* campi verdi.
- Haff** (germanico), **haven, havn** porto, golfo: *Le Havre, Curischechaff* golfo de' pescatori curlandesi, *Frischechaff* golfo delle acque, *Karlshaven, Kioebenhavn* (Copenaghen) porto de' mercanti. **Hama** in svedese: *Freidrichshamn*.
- Hall** (inglese) sala, ostello, stabilimento o proprietà.
- Haus** (tedesco), **house** (inglese), **huus** (scandinavo) casa: *Schaffhausen, Mullhausen, Karttownhouse* palazzo della città di Carlo, *Aarhus, Wardhus*.
- Heide** campo, piano (tedesco): *Heidersbach* fiume del piano.
- Heilig** santo (tedesco): *Helgoland* isola santa.
- Heim** finale di molti nomi tedeschi indicanti casa: *Mannheim* dimora degli uomini, *Ildesheim*. E così i derivati **ham** e **home** in inglese: *Durham, Buckingham*: **hem** in svedese ecc. Sentesi anche in *Bergamo, Berg-hom* abitazione sul monte (Orobio).
- Hieu** al fine de' nomi cinesi, indica città di terzo grado.
- Hill** collina (inglese).
- Ho** fiume, canale (cinese): *Hoang-ho* fiume giallo.
- Hoch** alto (tedesco): *Hochstadt* città alta.
- Hof** corte (tedesco): *Hofheim* residenza della corte.
- Hohe** alto (tedesco): *Hohenstadt, Hohenlinden*.
- Holl** cavo, basso (tedesco): *Holland* paese basso.
- Horn** corno (tedesco): *Hornberg* monte del corno, *Finsteraarhorn*.
- Hi** paese (turco): *Roumili* paese de' Romani.
- Inge** campo (tedesco): *Turinge, Zepfingen, Tubingen, Croningen*.
- Inter** preposizione latina, che sentesi in *Terni* e *Teramo* *inter amnes, Entrevaux, Entraigues, Interseen* fra due laghi.

- Is** basso (celtico): *Is-Ombria* Insubria, *Iseo*, *Isera*.
- Jar** riva (russo): *Jaroslaf* riva degli Slavi, *Krasnojarsk* città della riva rossa.
- Jeni** nuovo (turco): *Jenicheher* città nuova (Larissa), *Jenicaleh* castel nuovo.
- Julius** in Friuli (*forum Julii*), Lillebonne (*Julia bona*).
- Kamen, kamien** pietra (slavo): *Kamin*, *Kamientz*, *Kaminiec*.
- Kara** nero (tartaro), ed esprime anche schiavo, brutto: *Karamania* paese di Neri, *Karakalpaks* kalpak tributarj.
- Khota** (mongolo) e **khotan** (manciuro) città.
- Kiang** fiume (cinese): *Yang-tse-kiang* fiume figlio del mare.
- Kin** oro (cinese): *Kin-chan* monte dell'oro.
- King** (inglese), **könig** (tedesco) re: *Kingston* e *Königstadt* città del re, *Königingrütz* città della regina.
- Kirche** (tedesco), **kirk** (inglese), **kerke** (fiammingo) chiesa: *Steenkerke*, *Kirchenlauter* chiesa chiara, *Kirkwood* bosco della chiesa, *Kirchheim*.
- Kloster** chiostro: *Neukloster* nuovo chiostro.
- Kol** e **koul** (tartaro) lago: *Baikal* gran lago, *Iethkoul* lago del cane.
- Kreis** circolo (tedesco).
- Kreml** fortezza (tartaro): *Kremlin*.
- Land** paese (tedesco): *England* terra degli Angli, *Neerland* paesi bassi, *Island* paese del ghiaccio.
- Lang** lungo (tedesco): *Langhau*, *Langport*, *Langenburg* ecc.
- Licht** luce (tedesco): *Lichtemcald* foresta chiara.
- Liman** derivato dal greco, che unito a molti nomi russi e turchi significa il porto formato dall'imboccatura d'un fiume.
- Lin** città (estonio): *Tallin* o *Danilin* città dei Danesi (Revel).
- Lipa** tiglio (slavo): *Lipsia*.
- Magde** fanciulla (tedesco): *Magdeburg*, *Magden*.
- Maha** grande (sanscrito): *Mahanoddy* gran fiume.
- Male** montagna (albanese).
- Maloe** piccolo (russo): *Maloiarossia* Piccola Russia.
- Mandala** paese (sanscrito): *Coramandalam* regno di Coro (Coromandel).
- Mark** frontiera (tedesco): *Markenstein* pietra della frontiera, *Marca d'Ancona*, *Marca Trivigiana*.
- Mate** terminazione di molti nomi alla gotica, indica uomo: *Sarmati*.
- Mikla** grande (slavo): *Meklemburg*.
- Medineh** città (arabo): *Medineh el-nabi* città del profeta, *Medina Cæli*, *Medina Sodonia*.
- Middle** (inglese), **mittel** (tedesco) medio: *Middlesex* Sassonia di mezzo, *Mittelyard*, *Mediolano*, *Mediterraneo*.
- Minster, munster, moutier** monastero: *Westminster* monastero all'occidente, *Munsterthal* valle di monastero, *Formoutiers*, *Noirmoutiers*.
- Mons, mont, monte, mount** è frequentissimo nelle lingue romane: *Montepulciano*, *Piemonte*, *Montigny* monte infiammato, *Montpellier* monte delle fanciulle, *Montmartre* monte de' martiri, *Mountpleasant* bel monte, *Montreuil*, *Montvilliers*.
- Mor** mare (celtico e slavo): *Pomeriani* sul mare, *Armorico* al mare; fors'anche *Morea* e *Marmara* (*Mar-mori* in sarmato è mar Nero).
- More** finale irlandese di montagne.
- Mota, motha** in basso latino un'altura, un fôrte: onde *Motta*, *Lamothe*.
- Mouth** (inglese), **mund** (tedesco) bocca, e indica l'imboccatura d'un fiume: *Falmouth*, *Plymouth*, alla foce del Fale, del Ply; *Dendermonde* bocca del Dender.
- Nagor, nagar** città (sanscrito): *Bisnagar* città della vittoria, *Chandernagar* città della luna.
- Nagy** grande (ungherese), e il suo opposto **kis**, sono prefissi a molti nomi.
- Nahr** fiume; prefisso arabo.
- Nan** meridionale (cinese): *Nanking* residenza del sud.
- Nant** ruscello (celtico): *Nantes*, *Nantua*, *Nanterre*.

- Naus** nave (greco): *Naucrati, Nauplia*.
- Neo, nea** (greco); **novus** (latino); **neu** (tedesco); **new** (inglese); **nieuw** (olandese); **novoi, novaia** (russo); **novy** (slavo); **neuf** (francese); **nuevo** (spagnuolo); **ny** (scandinavo) nuovo: *Neapolis* (Napoli) città nuova, *Neocastro* castel nuovo, *Neuburg* e *Châteauneuf* o *Neuschâtel*, *Newcastle* castel nuovo, *Neustadt* o *Neuville* o *Villeneuve*, *Novgorod*, *Novgrad* città nuova, *Neukirch*, *Nieuwkerk* chiesa nuova, *Nyland* terra nuova.
- Neso** isola (greco): *Peloponneso* isola di Pelope, *Chersoneso*, *Micronesia* piccole isole, *Melanesia* isole nere, *Polinesia* più isole.
- Ness** promontorio; finale scandinava.
- Nieder** (tedesco), **nijnei** (russo) inferiore, in moltissimi nomi.
- Nor** lago (tartaro): *Hohonor* lago azzurro.
- Norr, nord, nort** settentrione: *Normanno*, *Noriye* (Norvegia).
- O** vecchio (ungherese), opposto di **ui**.
- Ober** superiore (tedesco) in moltissimi nomi; per opposto di **nieder** o **unter**.
- Oe** affisso a molti nomi scandinavi di isole: *Feroe*.
- Oest, est** e **oost** per *est* in vecchio tedesco e olandese: *Oestreich* (Austria) regno dei Franchi orientali, *Otmark*.
- Ola, oola** montagna (mongolo).
- Olden** e **old** vecchio (tedesco e inglese): *Oldland* vecchia terra, *Oldham*, *Oldenswort*, *Oldendorf*, *Oldenburg*; **oude** in olandese: *Oudenard* vecchia terra.
- Ort** (tedesco) villaggio.
- Ostrog**, affisso a molti nomi russi di fortezza.
- Ostrov**, affisso a nomi russi di isole: *Lissie-ostrov* isole delle volpi.
- Oula** fiume (manciuro): *Zakaline-oula* fiume nero, quel che chiamasi *Amour* o *Saghalien*.
- Oural** cintura (russo).
- Ozero** lago (russo): *Belozerek* città dal bel lago.
- Ovest, wast, uest** occidentale: *Westfalia*, *Westminster*.
- Pao** fortezza (cinese).
- Patam, patnam** finale di molte città dell'India: *Seringapatam* città di Srivanga (Visnù), *Massalipatam*, *Negapatnam*.
- Pe** (cinese) il nord: *Peking* residenza del nord.
- Pei** bianco (cinese): *Pei-ho* fiume bianco.
- Pen** testa, sommità (celtico): *Apenmino*, *Alpi Pennine*, *Penochsen* vetta del bove.
- Pendgi** cinque (sanscrito): *Pendgi-ab* cinque fiumi, *Pendgi-chehr* cinque città.
- Philos** amico (greco): *Filadelfia*.
- Pico, pizzo, pitz** cima di monte: *Picco di Teneriffa*, *Ortlerspitz*.
- Pile** porte (greco): *Termopile* porte calde, *Ecatompila* dalle cento porte.
- Polis** città (greco): *Nicopoli* città della vittoria, *Stauropol* città della croce, *Napoli* città nuova, *Empoli*, *Grenoble* (Gratianopolis).
- Pons** ponte (latino), alterato in varie guise: *Porrentruy* ponte del Rheinter, *Pontirolo* ponte d'Aureolo, *Pons*, *Pontevedra* *Pons vetus*.
- Ponto** mare: *Ellesponto*, *Propontide*.
- Poulo** isola in malese; piccolo in greco moderno: *Poulosamo*.
- Pour, poura** città (sanscrito): *Singapour*, *Rayapour* città del re.
- Ras** festa, prefisso arabo a nomi di promontorj.
- Reich, rik** ricco e regno (tedesco): *Reichstadt* città ricca, *Osterreich* regno orientale.
- Reka** fiume (russo): *Tchernaja-reka* fiume nero (*Cernaja*).
- Rio** fiume (spagnuolo): *Rio Negro*, *Rio de la Plata* fiume dell'argento.
- Rocca, roche** piccola fortezza: *Roccaforte*, *Roquamadour* rocca dell'amante, *Rocroy* rocca del re, *Rocheafort*.
- Roth** rosso (tedesco): *Rothueil* villaggio rosso.
- Roum** romano, in nomi turchi; *Romelia*, *Erzerum*, *Charzel-roum* paese di Romani.
- Ruhe** luogo di riposo (tedesco): *Karlsruhe*.
- Salz** sale (tedesco), indica le saline: *Salzburg* Salisburgo.

- Schnee** (tedesco), **snee** (danese), **snow** (inglese) neve: *Schneeberg* monte di neve, *Snehattan* berretto di neve.
- Schön** bello (tedesco): *Schönbrunn* bella fonte.
- Schwarz** nero (tedesco): *Schwarzenberg* monte nero.
- See** lago, mare (tedesco): *Bodensee*, *Seeland*.
- Selo** villaggio (russo): *Tzarkoeselo* villaggio imperiale.
- Semlia** terra (slavo): *Novaja Semlia* Nuova Zembla.
- Serai** palazzo (tartaro): *Bakhtcheserai* palazzo dei giardini.
- Shah**, scia re (persiano): *Shah-gchanpour* città del re del mondo.
- Shire** contea; divisioni dell'Inghilterra.
- Si** occidentale (cinese): *Si hai* mare occidentale, *Cho-si* terra occidentale.
- Sierra** sega, e per metafora montagna (spagnuolo): *Sierra-Leona*, *Sierra-Calderona*, *Sierra-Nevada*.
- Skoe**, skaia e contratto **sk**, finale russo che rende adjettivi i nomi proprj applicati a paesi: *Alexandrowsk* città d'Alessandro, *Tobolsk* città del fiume Tobol.
- Slaf** e **slav** finale di molti nomi russi, indicante l'origine slava.
- Spring** sorgente (inglese): *Springfield* campo delle sorgenti, *Lippspring*.
- Stadt**, **stad** città (tedesco), comunissimo.
- Stan** paese (sanscrito), terminazione comune in oriente: *Daghistan* paese di montagne. È contratto in *Corassan* paese del sole, *Aderbigian* paese del fuoco, *Boutan* paese di Budda.
- Stanitza** significa villaggio, accampamento, unito a denominazioni russe; proprio dei luoghi abitati da tribù cosacche.
- Staroe** (russo), **stary** (polacco) vecchio: *Starygrad* città vecchia.
- Steen** (fiammingo), **stein** (tedesco), **stone** (inglese) pietra roccia: *Frankenstein* pietra de' Franchi, *Steinbach* fiume dalle pietre, *Stonehaven* porto delle pietre.
- Strom** corrente d'acqua (tedesco): *Mahlstrom* vertice.
- Sund** stretto, golfo (tedesco).
- Suther**, **south**, **sud** il mezzodi: *Southwark* bastione del sud, *Sutherland* terra del sud. In olandese **zuid**: *Zuidersee* mar meridionale.
- Sviatoe** (russo), **szent** (ungherese), **agios** (greco) santo.
- Ta** grande (cinese): *Ta-chan* montagna grande.
- Tag** monte (tartaro): *Mustag* monte della neve.
- Tana**, **tania** terminazione di molti nomi nelle lingue orientali ed europee, e significa paese, luogo posseduto: *Ragepotana* paese del figlio del re, *Mauritania* paese dei Mori. Anche il basco ha **etania**: *Lusitania*, *Aquitania*.
- Thal**, **dale** valle (tedesco): *Pusterthal* valle del Puster, *Kirkdale* valle della chiesa.
- Tong** orientale (cinese): *Tong kong* palazzo orientale.
- Torre**, **turris**, **tour**; **thur** ecc.: *Torquemada*, *Tirol*, *Tirreno*, *Winterthur*.
- Town**, **ton** città (inglese): *Newtown* città nuova, *Washington* città del lavare. In danese **tuna**: *Es-kilstuna*, *Sigtuna*. Talvolta è contratto da **stuna** pietra, come in *Brighton*; o invece di **don** collina, come in *Taunton*.
- Trecht**, **tricht**, **drecht** in parecchi nomi alemanni, dal latino *trajectum* passaggio: *Utrecht*, *Dordrecht*, *Mastricht* passo della Mosa.
- Unter** disotto (tedesco), opposto a **ober**: *Untertaken*, *Unterwald*.
- Ura** acqua (basco).
- Val**, **valle**, **vau** trovasi in *Vaucluse*, *Valromey* val romana, *Vaudioble* valle del diavolo.
- Vatn** lago (islandese): *Tingrallavatn*, *Apavatn*.
- Veliki** grande (russo), opposto a **maloe**.
- Vicus** e le sue contrazioni **vic**, **wick**, **wy**, **wi** villaggio: *Viesvic* vecchio villaggio, *Longwy* villaggio lungo, *Alncy* villaggio sull'Alno, *Sovico*, *Fimercate*, *Vignano*, *Videserto*, *Vigevano* (Vicus Levum, cioè dei Levi), *Brunswick* (Vicus Brunonis), *Bardewyck*.
- Ville** città (francese): *Hanterville*, *Abbeville*, *Newville*.
- Wad**, **wady** valle, letto d'un fiume (arabo): *Wad el-kebir* (Guadalquivir) il gran fiume, *Wadyelana* (Guadiana) il fiume Anas, *Guad al-Lete*.

Wald foresta (tedesco): *Schwarzwald* foresta nera, *Unterwald*, *Oberwald*.

War guerra e guardia (germanico e ungherese): *Warese*. *Varburg*, *Varebridge* ponte della guardia, *Temeswar* fortezza del Temes, *Peterwardein*, *Ungwar*, *Kolowsar*, *Wardhus*.

Warm caldo (tedesco): *Worms*, *Warmbrunn*; e in inglese *Warminster*, *Warm Springs*.

Weiler villaggio (tedesco): *Badenweiler* villaggio dei bagni.

Weisse bianco (tedesco): *Weissenburg*.

Well pozzo (inglese): *Tideswell* pozzo a marea.

Wood selva (inglese): *Sherpwood*.

Yuen paese (cinese): *Kiang-yuen*, paese dei fiumi.

GEOGRAFIA POLITICA

EPOCA PRIMA

PROPEDEUTICA

§ 1. — **Cosmologia.**

La mano di Dio sparse nell'infinito spazio un numero immensurabile di Soli, ciascuno de' quali può considerarsi come fisso rispetto ai pianeti che gli girano attorno, e che con lui costituiscono altrettanti sistemi solari.

Un'ottantina di pianeti conosciuti, venti satelliti, e un numero indeterminato di comete gravitano attorno al nostro sole, ricevendone luce e calore. I pianeti sono mercurio, venere, terra, marte, cinquantadue asteroidi, poi giovè, saturno, urano e nettuno.

I pianeti fino a marte sono di grandezza media, senza satelliti eccetto la terra, molto densi, e circolano sopra se stessi in tempi quasi eguali, cioè ventiquattr'ore. Pianeti Quelli dopo gli asteroidi sono enormemente più grossi, rotano almen due volte più presto, e hanno molti satelliti; cioè quattro giovè, sei urano, otto saturno oltre un anello luminoso, uno nettuno.

Ecco gli elementi del nostro sistema solare :

PRINCIPALI ELEMENTI

	MERCURIO	VENERE	TERRA	MARTE
Durata delle rivoluzioni siderali, giorni	87,97079	224,70080	365,25657	686,97964
Distanze medie dal Sole	0,5870985	0,7233317	1,0000000	1,525691
Eccentricità	0,2036063	0,0068618	0,01679226	0,0952168
Longitudine del perielio	74° 20' 42"	128° 45' 6"	99° 50' 29"	552° 22' 51'
Longitudine media dell'epoca	442° 46' 4"	146° 44' 56"	400° 53' 50"	255° 5' 34"
Longitudine del nodo ascendente	45° 57' 38"	74° 51' 41'	0° 0' 0"	47° 59' 38"
Inclinazione	7° 0' 5"	3° 23' 29"	0° 0' 0"	4° 51' 6"
Epoche	1 genn. 1800	1 genn. 1800	1 genn. 1800	1 genn. 1800
Diametri reali	0.391	0.985	1.000	0.519
Volume	0.060	0.957	1.000	0.140
Massa	$\frac{4}{2023816}$	$\frac{4}{401847}$	$\frac{4}{234956}$	$\frac{4}{2680557}$
Densità	2.94	0.925	1.000	0.948
Peso alla superficie	1.15	0.91	1.00	0.50
Luce e calore	6.67	1.91	1	0.45
Rotazione in giorni, ore e minuti	0. 24. 5	0. 23. 21	0. 24. 56	0. 24. 37

Cinque di questi pianeti furon noti all'antichità, che non tramandò memoria del loro scoprimento, e che, unendovi la luna e il sole, formavano il numero di 7, destinato alla divisione settimanale, i cui giorni traevan nome appunto dai pianeti. Urano fu scoperto da Herschell a Londra nel 1781: nettuno nel 1846 fu trovato mediante calcoli da Leverrier a Parigi. Fra Marte e Giove esiste poi un numero indeterminato di asteroidi o piccoli pianeti, de' quali il primo, Cerere Ferdinandea, fu scoperto da Giuseppe Piazzi a Palermo nel 1801. Dapoi se ne trovarono e trovano moltissimi; ma essendo tutti telescopici, ci limiteremo a darne i nomi e gli scopritori.

Nome	Scoperto da	a	Epoca	
1. <i>Cerere</i>	Piazzi	Palermo	1801	1 gennajo
2. <i>Pallade</i>	Olbers	Brema	1802	28 marzo
3. <i>Giunone</i>	Harding	Lilienthal	1804	1 settembre
4. <i>Vesta</i>	Olbers	Brema	1807	29 marzo
5. <i>Astrea</i>	Henke	Driessen	1845	8 dicembre
6. <i>Ebe</i>	id.	id.	1847	4 luglio
7. <i>Iride</i>	Hind	Londra	—	15 agosto
8. <i>Flora</i>	id.	id.	—	18 ottobre
9. <i>Meti</i>	Graham	Markree	1848	26 aprile
10. <i>Igea</i>	De Gasparis	Napoli	1849	12 aprile

DEL SISTEMA SOLARE

GIOVE	SATURNO	URANO	NETTUNO	SOLE	LUNA
4552,58480	10759,2198	30686,8205	60127	»	»
5,202767	0,538950	19,1824	50,037	»	»
0,04816	0,05615	0,0466	0,0086	»	»
11° 7' 58"	89° 8' 20"	167° 50' 24"	48° 21' 3"	»	»
81° 54' 49"	125° 6' 29"	173° 50' 57"	528° 31' 56"	»	»
98° 25' 45"	141° 56' 7"	72° 59' 21"	130° 4' 35"	»	»
1° 18' 52"	2° 29' 56"	0° 46' 28"	1° 46' 59"	»	»
1 genn. 1800	1 genn. 1800	1 genn. 1800	1 genn. 1847	»	»
11.225	9.022	4.544	4.8?	112.06	0.264
1414.2	734.8	82.0	111?	1407124.0	0.018
$\frac{1}{4050}$	$\frac{1}{4530}$	$\frac{1}{24000}$	$\frac{1}{15800}$	1	$\frac{1}{534956788}$
0.258	0.158	0.242	»	0.252	0.019
2.45	1.09	1.05	»	28.36	0.163
0.057	0.011	0.003	0.001	»	1
0. 9. 55	0. 10. 50	»	»	25. 12. 0	27. 7. 43

Nome	Scoperto da	a	Epoca
11. <i>Partenope</i>	De Gasparis	Napoli	1850 11 maggio
12. <i>Vittoria</i>	Hind	Londra	— 12 settembre
13. <i>Egeria</i>	De Gasparis	Napoli	— 2 novembre
14. <i>Irene</i>	Hind	Londra	1851 19 maggio
15. <i>Eunomia</i>	De Gasparis	Napoli	— 29 luglio
16. <i>Psiche</i>	id.	id.	1852 17 marzo
17. <i>Teti</i>	Luther	Bilk	— 17 aprile
18. <i>Melpomene</i>	Hind	Londra	— 24 giugno
19. <i>Fortuna</i>	id.	id.	— 22 agosto
20. <i>Massalia</i>	De Gasparis	Napoli	— 19 settembre
21. <i>Lutezia</i>	Goldschmidt	Parigi	— 15 novembre
22. <i>Calliope</i>	Hind	Londra	— 16 novembre
23. <i>Talia</i>	id.	id.	— 15 dicembre
24. <i>Temì</i>	De Gasparis	Napoli	1855 3 aprile
25. <i>Foca</i>	Chacornac	Marsiglia	— 6 aprile
26. <i>Proserpina</i>	Luther	Bilk	— 5 maggio
27. <i>Euterpe</i>	Hind	Londra	— 8 novembre
28. <i>Anfitrite</i>	Marth	id.	1854 1 marzo
29. <i>Bellona</i>	Luther	Bilk	— —

Nome	Scoperto da	a	Epoca
30. <i>Urania</i>	Hind	Londra	— 22 luglio
31. <i>Eufrosine</i>	Ferguson	Washington	— 2 settembre
32. <i>Pomona</i>	Goldschmidt	Parigi	— 26 ottobre
33. <i>Polinnia</i>	Chacornac	id.	— 28 ottobre
34. <i>Leucotoe</i>	id.	id.	1855 16 aprile
35. <i>Circe</i>	Luther	Bilk	— 19 aprile
36. <i>Atalanta</i>	id.	id.	— 5 ottobre
37. <i>Fede</i>	Goldschmidt	Parigi	— —
38. <i>Leda</i>	Chacornac	id.	1856 12 gennajo
39. <i>Letizia</i>	id.	id.	— 8 febbrajo
40. <i>Armonia</i>	Goldschmidt	id.	— 31 marzo
41. <i>Dafne</i>	id.	id.	— 22 maggio
42. <i>Iside</i>	Pogson	Oxford	— 25 maggio
43. <i>Arianna</i>	id.	id.	1857 15 aprile
44. <i>Nisa</i>	Goldschmidt	Parigi	— 27 maggio
45. <i>Eugenia</i>	id.	id.	— 11 luglio
46. <i>Hertia</i>	Pogson	Oxford	— 16 agosto
47. <i>Aglaja</i>	Luther	Bilk	— 15 settembre
48. <i>Dori</i>	Goldschmidt	Parigi	— 19 settembre
49. <i>Pale</i>	id.	id.	— —
50. <i>Virginia</i>	Ferguson	Washington	— 4 ottobre
51. <i>Nemausa</i>	Laurent	Nimes	1858 22 gennajo
52. <i>Europa</i>	Goldschmidt	Parigi	— —

Dopo d'allora altri asteroidi vennero scoperti da Goldschmidt, Luther, Chacornac, Forster, Ferguson: ed è notevole che dal 9 al 15 settembre 1860 quattro diversi astronomi scoprirono ciascuno un diverso asteroide. Al 15 agosto 1861 Luther scoprì il settantunesimo asteroide, chiamato niobe.

Si suppone che il nostro sole faccia parte d'uno strato di stelle isolato, di forma lenticolare schiacciata, il cui asse maggiore sarebbe grande come 700 in 800 volte la distanza da sirio alla terra, e il minore come 130. Si sa che la luce da sirio a noi tiene più di tre anni. Pare che il sole stia quasi nel mezzo dello strato nel senso della grossezza, ma eccentricamente nel senso della lunghezza, e più vicino a sirio che all'aquila.

Luce zodiacale Appartiene inoltre alla sfera d'azione del nostro sole un anello di materia nebulosa, animata da movimento di rotazione, e situata probabilmente fra marte e venere; e che produce quell'apparenza di splendore piramidale, che si chiama *luce zodiacale*. Un'infinità di asteroidi piccolissimi colle orbite loro tagliano quella della terra o poco se ne scostano, e con essi spiegansi i fenomeni delle stelle cadenti e degli areoliti.

Comete Poco tempo è che si apprese a calcolare le rivoluzioni delle comete. Certo ve n'ha delle miriadi, ma di tre sole si sa preciso il ritorno; quella di Halley in 75 anni, quella di Biela in 6 $\frac{3}{4}$, e quella di Enke in 1207 giorni. Si calcolò l'orbita di forse duento, metà dirette, metà retrograde. Esse non vanno per orbite circolari intorno al sole come i pianeti, ma formano ellissi estremamente allungate, apparendo perciò da prima piccolissime, indi via via crescendo, e talora strascinando lunghissima coda. Variabilissima è la dimensione delle lor code: quella del 1680 l'avea di 41 milioni di leghe, di 16 milioni quella del 1769, di 56 quella del 1811; quella del 1714 avea sei code spiegate a ventaglio sulla lunghezza di 50 gradi. La densità delle comete è sì scarsa, che la luce delle stelle le attraversa senz'essere rifratta. La massa della parte più compatta, che chiamasi *nucleo*, in nessuna arrivò ai cinquemillesimi di quella della terra. Eppure il lungo teme, e qualche dotto calcolò l'urto che possono dare alla terra.

Costellaz. Innumerevoli sono le stelle; ad occhio nudo possono contarsene 4100: Herschell col suo gran telescopio ne numerò 50,000 in una zona larga 2 e lunga 15 gradi. Vennero distribuite in *costellazioni* di figure arbitrarie, cui si attribuì il nome di animali o di personaggi o di strumenti. 48 ne contavano gli antichi; 12 ne aggiunsero Bayer e Hevelius, 8 Halley, 16 Lacaille, 12 altri moderni; talchè ora sono 108. Costellazioni *zodiacali* sono quelle che ci appajono successivamente dietro al sole nel moto annuo della

terra, e chiamansi l'ariete, il toro, i gemelli, il granchio, il leone, la vergine, la bilancia, lo scorpione, il sagittario, il capricorno, l'acquario, i pesci.

§ 2. — Geodesia.

Il pianeta che noi abitiamo, detto terra, è una massa del diametro medio di 6875 miglia, di 21,600 di circonferenza, e di 148,321,609 miglia quadrate di superficie; ossia in misure metriche ha

il raggio all'equatore di	metri	6,376,851
il semiasse	»	6,353,943
il raggio a 45° di latitudine	»	6,366,407

La superficie del globo è miriametri quadrati 5,098,857
 e il suo volume miriametri cubi 1,082,634,000

La prima misura scientifica della terra fu fatta dall'abate Picard in Francia, uscente il secolo XVII. Ecco da che viene dedotta. Più ci avanziamo verso il nord, vediamo il polo maggiormente innalzarsi, crescere l'altezza meridiana delle stelle poste a settentrione, e diminuir quella delle opposte. L'elevazione o depressione delle stelle dà a conoscere l'angolo che, al loro punto di convergenza, formano le verticali innalzate alle estremità dell'arco percorso sulla terra: il qual angolo è eguale alla differenza delle altezze meridiane d'una medesima stella, trascurando l'infinitesima piccolezza della parallassi d'esso arco. Si misuri dunque quest'arco con esattissime operazioni, e queste daranno la lunghezza d'un grado; e moltiplicandola per 360, quella dell'intera periferia. Di tal modo Picard trovò che l'arco compreso fra le parallele che passano per Amiens e Malvoisine, era lungo 78,850 tese: e l'elevazione corrispondente d'una stella di cassiopea 1° 22' 53"; onde conchiuse che un grado era lungo tese 57,060.

Col ripetere questa misura sotto differenti latitudini, le piccole diversità fecero accorgere che la terra non fosse precisamente sferica. L'Accademia delle scienze di Parigi, rettamente argomentando che, se tal fatto sussisteva, dovea sentirsi maggiormente col paragonare gradi misurati vicino ai poli e all'equatore, nel 1736 mandò Bouguer, La-Condamine e Godin sotto la linea, e Maupertuis con altri quattro sotto al circolo polare. I primi trovarono per lunghezza d'un grado tese 56,733; gli altri non ebbero buon esito: ma dotti Svedesi la determinarono poi di 57,693. Moltiplicate operazioni provarono che la figura della terra fosse elissoide, sebbene le più fine osservazioni facciano riconoscere d'estrema difficoltà l'accertare la differenza fra' due suoi diametri, che prima erasi determinata in $\frac{1}{312}$.

Il peso, cioè la gravitazione dei corpi verso il centro della terra, varia secondo le latitudini; e avvicinandosi a' poli, cresce in proporzione del quadrato del seno della latitudine; e in tutto il quarto del meridiano cresce di 0.0054 del valore equatoriale. Nuovo argomento della depressione ai poli.

Questo mezzo istesso diede a conoscere che il globo della terra non è omogeneo. Ingegnosissimi esperimenti chiarirono che la densità media della scorza del globo sta a quella dell'acqua come 5 a 1.

Benchè la terra sia sferoidale e piena di cavità ed elevazioni, i globi, nei quali si rappresenta, si fanno perfettamente rotondi e lisci; giacchè la differenza fra i due diametri è minima, cioè di soli metri 20,908, e le montagne e valli sono un nulla a petto di tanta massa, poichè la montagna più alta arriva a 8000 metri verticali, il che è appena $\frac{1}{4,100}$ del diametro medio terrestre; le scavazioni più profonde delle miniere non scendono a 800 metri verticali sotto la superficie della terra; la maggior profondità del mare non passa le maggiori elevazioni: onde queste ondulazioni rappresentate sopra un globo del diametro di 16 pollici, non apparirebbero maggiori che le scabrosità di una scorza di melarancio.

La terra è tutta abitabile; e le genti che tengono le piante dei piedi rivolte contro le nostre, diconsi nostri *antipodi*.


La terra gira sopra se stessa in 24 ore da occidente in oriente, sicchè presenta alternamente al sole una delle due faccie, la quale dicesi aver *giorno*, mentre *notte* ha l'opposta, e *mattino* e *sera* i punti intermedj. Inoltre, nello spazio di giorni 365, ore 5,

minuti 48, secondi 48, gira ellitticamente attorno al sole, presentando successivamente ai diretti raggi di questo i punti di sua superficie compresi fra i due tropici, il che produce la varietà delle stagioni.

Ogni corpo girando sopra se stesso, rota attorno a una linea ideale che passa pel centro, e chiamasi *asse*. Le estremità dell'asse nel globo terrestre diconsi *poli*; e come avviene nell'asse delle carrozze e de' mulini, stanno fermi rispetto al movimento rotatorio, sicchè possono servire di punti fissi per le misure. La stella polare, perpendicolare al polo *artico*, insegna questo; *antartico* dicesi l'opposto. Il primo segna il *settentrione* o *nord*, l'altro il *mezzogiorno* o *sud*. Chi guardi al primo, avrà a destra l'*oriente* o *est*, cioè la parte che prima riceve il sole; e a sinistra l'*occidente* od *ovest*, quella cioè che ultima al sole si asconde.

Orientaz. Queste indicazioni servono a determinare la posizione dei luoghi sul nostro globo; ma per più preciarli, vennero esse plaghe divise in quattro altre, denominate dai due punti cardinali più vicini, cioè *nord-est* e *nord-ovest*, *sud-est* e *sud-ovest*. Queste vennero suddivise di nuovo, sin ad avere trentadue aree o rombi che formano la

Rosa dei venti.



È convenuto che nelle mappe il settentrione tengasi sempre in alto, abbasso il mezzodi, a destra il levante, il ponente a sinistra. Tanto non bastando a determinare la posizione dei luoghi, si ricorse a divisioni che non esistono in natura, ma solo sulle carte geografiche e sui globi artificiali.

Equatore Su questi si tira da oriente ad occidente una linea egualmente distante dai poli, e che denominano *equatore* perchè divide la terra in due parti eque, emisfero meridionale ed emisfero settentrionale; od anche *linea equinoziale*, perchè quando la terra presenta direttamente al sole i paesi posti in quell'altezza, eguali sono i giorni e le notti in tutta la terra (21 marzo, e 21 settembre).

Questo circolo attorniante il globo si divide in trecentosessanta parti eguali, che diconsi *gradi*.

Orizzonte è la linea della superficie terrestre fino a cui arriva la nostra vista, e dove pajono congiungersi la terra e la volta aerea: varia dunque secondo le posizioni.

Il punto che la terra presenta al sole a mezzo il suo corso, dicesi *meridiano*; e la Meridia- o sequela di tali punti segnasi con una linea tirata da un polo all'altro. Ciascun paese più ad oriente o ad occidente dovrebbe averne uno particolare, giacchè, per l'incessante moto di rotazione, varia l'istante preciso del mezzodì; ma per non fare soverchio ingombro, si segna un meridiano ogni grado, ovvero ogni 10 gradi dell'equatore. Se ne fissa poi uno per principale, da cui si contano le distanze: Tolomeo lo poneva nelle Longit. d. isole Fortunate, oggi Canarie: gli Olandesi lo fissarono al picco di Teneriffa, allora creduto il più alto del mondo; Luigi XIII ordinò si facesse passare per l'isola del Ferro, la più occidentale delle Canarie; Gerardo Mercatore scelse quel che passa per l'isola del Corvo, una delle Azzore, perchè allora su quella linea l'ago magnetico non provava alcuna deviazione. E veramente questi punti sono i più comodi per la divisione dei mapamondi: ma anche qui si mescolò la vanità nazionale; e mentre gl'Italiani conservarono quel dell'isola del Ferro, gl'Inglese preferirono quel che passa per l'osservatorio di Greenwich, i Francesi quel di Parigi, i Russi quel di Vilna, i Nord americani quel di Washington, gli Spagnuoli quel di Cadice ecc. Ora vorrebbero accordarsi a prendere per meridiano principale universale quello che passa pel capo Horn.

Si potrà dunque dire che un paese è distante 20, 30, 50 gradi dal meridiano principale: e dividendo il grado in 60 minuti e questi in 60 secondi, si dirà che Milano è 26 gradi, 51 minuti primi, e 57 minuti secondi discosto dal meridiano dell'isola del Ferro; e Torino, 5 gradi, 21 minuti primi, e 25 secondi da quel dell'osservatorio di Parigi. Ciò chiamasi la *longitudine* d'un paese; e contando sull'equatore solamente fin al 180°, distinguesi la longitudine orientale e la occidentale. Parigi sta 19° 53' 45" più ad oriente che il meridiano dell'isola del Ferro; ma, per comodità di riduzione. De l'Isle stabilì di sopporvi la differenza di 20".

Anche il meridiano si divide in 360 gradi, e qui pure ogni 10 od ogni 15 segnasi un *Latitudine* circolo sul globo, e serve a dinotare l'altezza d'un paese, che sarà settentrionale o meridionale secondo che sta da un lato o dall'altro dell'equatore. Così dicendo che Milano è a 45° 28' 0" 24"', e Torino a 45° 4' 81"', indico che di tanto appunto sovrastano all'equatore. Ciò dicesi la *latitudine* d'un paese.

Il grado di longitudine d'un luogo può determinarsi dal sapere qual ora vi fa quando *Ore* è mezzogiorno sotto il meridiano principale. La rivoluzione della terra si compie in 24 ore, entro le quali essa presenta al sole tutti i 360 gradi. Dunque la differenza d'un'ora porta la distanza di 15 gradi, ossia un grado la differenza di quattro minuti. Se in due punti distanti si osservi lo stesso fenomeno celeste, poi si paragonino i minuti precisi in cui apparve, si avrà la distanza esatta dei due luoghi, ossia la loro longitudine. Ovvero si determina precedentemente l'istante preciso che in luogo noto avverrà il tal fenomeno, come una posizione della luna, o un'eclisse; e chi se ne trova lontano, nel vedere questo fenomeno, calcola dalla differenza di tempo la distanza dei luoghi. Con buone tavole astronomiche ed esatti cronometri si può dunque ottenere la longitudine d'un paese: l'averne l'esattezza è opera d'arte e di calcolo difficile, massime sul mare.

La latitudine si fissa osservando la differenza fra l'altezza massima o culminazione di un astro dall'orizzonte, e la declinazione sua già conosciuta, ossia la distanza dall'equatore. Anche senza conoscere la declinazione delle stelle si può trovare la propria latitudine servendosi di un quadrante diviso, ed esattamente collocato nel pian del meridiano.

E chiaro che, per determinare la posizione d'un luogo sulla terra, non bastano la longitudine e la latitudine, ma è duopo saperne anchè la verticale altezza sopra il livello del mare.

Siccome la terra non è perfettamente rotonda ma sferoidale, un circolo meridiano non è ampio quanto un equatore. Mentre poi i circoli paralleli all'equatore dividono i meridiani in parti sempre uguali, i meridiani al contrario convergono al polo; onde si restringe il loro interstizio quanto più s'innalzano, fino a divenire zero.

Dai meridiani dunque si deduce l'unità di misura; valutando che un grado di esso sia 60 miglia italiane, ossia 25 leghe francesi, o 20 leghe marne; cioè ogni minuto primo equivale a un miglio, o a 950 tese. E secondo il sistema metrico, il polo è distante dall'equatore 40 milioni di metri; cioè un meridiano ha la periferia di 40 milioni di metri; un grado medio di latitudine vale metri 111,111 $\frac{1}{9}$; un minuto, metri 1752; un secondo, metri 51, o circa 400 piedi parigini.

TAVOLA COMPARATIVA DI MISURE ITINERARIE E TOPOGRAFICHE

NOME DELLE MISURE	PROPORZIONE ITINERARIA			PROPORZIONE TOPOGRAFICA		
	Col grado	Leghe di 25 al grado	Chilometri	Leghe quadrate		Chilometri quadrati
				di 15 al grado	di 25 al grado	
GERMANIA. Gran miglio	12	2.0833 $\frac{1}{3}$	9.2708 $\frac{1}{3}$	1.5625	4.3389 (*)	85.951
Miglio ordinario o geografico	15	1 $\frac{2}{3}$	7.408 $\frac{2}{3}$	1	2 $\frac{7}{9}$	55.004
Piccolo miglio o del Reno	17 $\frac{3}{4}$	1.4084	6.2676	0.714	4.987	39.2753
Miglio di Prussia	14.37	1.7328	7.7488	1.089	3.003	60.045
INGHILTERRA. Miglio legale	69 $\frac{1}{8}$	0.3616	1.609	0.0174	0.15075	2.5889
— di Londra	75	0.3425	1.524	0.0422	0.1173	2.52257
— marino o geografico (1)	60	0.4167	1.852	0.0625	0.17363	3.4575
Lega nuova di Spagna	16 $\frac{2}{3}$	1 $\frac{1}{2}$	6.075	0.8117	2 $\frac{1}{4}$	44.5556 $\frac{1}{4}$
Lega di Portogallo	18	1.5889	6.18056	0.6944	1.9295	38.199
FRANCIA. Lega di posta di 22,000 tese	28.54	0.8759	3.898	0.2762	0.7672	15.1944
— geografica o ordinaria	25	1	4.45	0.36	1	19.8025

— marina (2)	20	1 1/4	5.556	0.5625	1.5625	50.9414
— media	22 1/4	1.4236	5	1.4544	1.4633	25
Miriametro o gran lega nuova	41 1/8	2.2472	10	1.818	5.049	400
Chilometro o piccola lega nuova	111 1/4	0.2247	1	0.01818	0.05049	1
Miglio di Olanda	19.021	1.3158	5.855	0.6232	1.7519	54.281
Wersta ordinaria di Russia	104 1/4	0.2596	1.06714	0.0207	0.05741	1.1385
Miglio milanese e toscano	67 1/4	0.3718	1.65427	0.04975	0.1383	2.7566
— antico veneto	60.62	0.4124	1.8352	0.06123	0.17009	3.568
— di Piemonte	"	"	2.466	"	"	"
Gerri di Turchia	65 2/3	0.575	1.6687	0.05062	0.1406	2.786
Parasanga di Persia	12 1/2	2	8.9	1.44	4	79.21
Cos o corn dell'Indostan	42 3/4	0.5848	2.6025	0.1231	0.542	6.7718
Lega di Carnate	55	0.71429	5.17857	0.1857	0.5102	10.1
Gos o gan di Malabar (5)	10	2 1/2	11 1/8	1 1/4	6 1/4	125.7656 1/4
Li della Cina	192.4	0.4299	0.577	0.006078	0.01687	0.3343

(1) Corrisponde a un minuto primo del grado; ed equivale al miglio geografico italiano, al marino usato dal più dei naviganti europei.

(2) Equivale alla lega oraria di Spagna, al miglio del Brabant, alla lega marina d'Inghilterra, alla lega di Polonia.

(3) Equivale al miglio di Norvegia, al gos o gan di Surata, al miglio dell'antico circolo di Westfalia, e quasi al miglio di Svezia.

(4) 16 miglia quadrate italiane = 1 miglio geografico tedesco.

§ 3. — Climatologia.

La terra nel suo giro annuale non presenta costantemente al sole la parte più lontana *Zona* dai due poli, cioè l'equatore, ma ora un polo or l'altro più direttamente: onde l'*eclittica* (come si chiama la linea centrale del circolo che la terra percorre) non è perpendicolare all'asse, ma inclinata di gradi $66 \frac{1}{2}$. Pertanto nella rivoluzione annua la terra dee ricevere i raggi diretti del sole dai due lati dell'equatore fin a una distanza da questo, eguale all'apertura dell'angolo formato dal piano dell'equatore con quello dell'eclittica. Quest'apertura è di $23^{\circ} 50'$: onde i paesi collocati dall'equatore sin al $23^{\circ} 50'$ di latitudine boreale od australe, ricevono successivamente il sole a perpendicolo; epperò chiamansi la *zona torrida*.

Le due estremità di essa zona segnansi sul globo artificiale con due circoli detti *tropici* da *τροπή* rivolgersi, perchè quando la terra si è girata al sole fin a quel punto, cambia di piega per esporgli altre parti: e poichè in quel tempo il sole ci si mostra davanti alle costellazioni del capricorno e del cancro, chiamasi tropico *del cancro* quel dell'emisfero boreale, *del capricorno* l'opposto.

Stagi oni Il tempo che la terra presenta al sole direttamente i due tropici, diconsi *solstizj*: d'estate quello pel nostro emisfero, d'inverno quel per l'opposto: perchè sembra che il sole *stia* dall'ascensione sua verso il polo, per ridiscendere verso l'equatore.

Dal 25° al $50'$ sin al $66^{\circ} 30'$ di latitudine australe o boreale, dicesi *zona temperata*, perchè il sole non vi dà mai nè a perpendicolo nè troppo obliquo, ond'essa non patisce gli eccessi del freddo nè del caldo. Di là dalla linea che si traccia a quel punto, e che chiamasi *circolo polare*, sta la *zona gelata*, che ricevendo il sole sotto angolo molto ottuso, ha lunghi inverni; perpetui poi al polo.

Pertanto al 21 dicembre la terra offre al sole direttamente il tropico del capricorno, e a noi comincia l'inverno: al 21 marzo il sole presentasi all'equatore, e abbiam la primavera e i giorni uguali alle notti: poi al 21 giugno il sole trovasi sopra al tropico del cancro, e l'estate s'apre: al 21 settembre la terra comincia a presentare l'emisfero australe, e noi entriamo nell'autunno.

Quando al sole è esposto direttamente l'equatore, il che avviene al 21 marzo e 21 settembre, le notti sono lunghe quanto il giorno; ma tosto uno o l'altra prevale. L'ineguaglianza è maggiore quanto più si avvanza verso il polo: sotto il tropico la maggior differenza non eccede 1 ora e 50 minuti. Al circolo polare il sole non tramonta il 21 giugno, e non si leva il 21 dicembre. Al polo il giorno dura quanto il sole sta in quell'emisfero, cioè sei mesi; altrettanto la notte.

Per gli abitanti della zona torrida la sfera dicesi *dritta*, perchè il sole par che monti nel cielo sempre perpendicolarmente all'orizzonte. Nei paesi dove il sole sta allo zenit, i corpi non fanno ombra a mezzogiorno: negli altri l'ombra è ora a sinistra, ora a destra, secondo il sole è al nord o al sud dell'equatore.

Nelle zone temperate il giorno può essere da 13 ore e $\frac{1}{2}$, fin a 24; la sfera è *obliqua*, cioè il corso del sole è sempre obliquo all'orizzonte. Nella nostra l'ombra è a sinistra di chi guarda a oriente; a destra nella temperata australe.

Fino al 45° di latitudine ai due lati dell'equatore, il calore conservasi quasi uniforme, e più temperato che non sia al tropico del cancro, ove in fatti si trovano la più parte dei deserti inabitati. La zona tropicale stendesì variamente: fino al 40° di rado vedesi neve alla pianura: di là fino al 60° , cioè da Madrid a Stockholm, la temperatura scema, ma non così che gli abitanti non conservino un tenor uniforme di vivere: dipoi fin al 78° i freddi crescono sì stemperati, che la terra gela fin a cento piedi di profondità. Quattro stagioni non sono determinate che in una parte delle zone temperate fra il 33° e il 60° ; sotto l'equatore e fin verso i tropici, due sole ne ha, la cocente e secca, e la piovosa; quando il sole passa al sud della linea, viene la stagione piovosa; mentre la secca comincia al nord. Dal 60° al 78° si trovano le stagioni delle nevi e quella dei fiori: questa che dura appena sei settimane, è una continua festa, talora di calori intensi mercè la lunghezza delle giornate.

Sotto la zona torrida il sole innalzasi verticalmente sul capo dell'osservatore: le due

orse s'abbassano sull'orizzonte fino a scomparire; mentre dal lato opposto elevasi il polo antartico, ricco di bellissime costellazioni, quali la croce australe, lo sfavillante canopo, la splendidissima quercia di Carlo, i piedi del centauro. Ivi un vento che durerà quanto il mondo; ivi la gran corrente intertropicale, così costante e variata; ivi a tratti un'atmosfera nebbiosa, infocata, umida, un mar di pioggia, e i turbini (*tornados*) delle Canarie; alternantisi poi con un clima incantevole; tramonti che altrove neppur si possono immaginare, e notturne aurore, e luce zodiacale, e brezze ricreanti.

Però le linee *isotermiche*, cioè indicanti egual calore medio per tutto l'anno; le *isotermi*, cioè d'egual calore estivo; e le *isochimene*, cioè d'egual calore invernale, variano le inflessioni per molte cause, come l'elevazione sopra l'Oceano, senza che vi siano estesi pianori; la direzione delle catene dei monti, che impediscono i venti caldi o i gelati; la vicinanza di picchi isolati, che determinano correnti fredde notturne; la frequenza di paludi, che compongono piccoli ghiacciaj sotterranei; un cielo nebbioso, che diminuisce l'azione dei raggi solari; un ciel sereno invernale, che favorisce la perdita di calore pel radiamento. Quindi è diversa la linea delle nevi.

I mari liberi di ghiaccio elevano la temperatura lungo le coste, e la abbassano rispetto ai vasti paesi ove predominano le masse fluide. Nei due emisferi separati dall'equatore, le terre sono nel rapporto di 5 a 1. Le terre appartenenti alle zone temperate sono, negli emisferi boreale ed australe, come 13 a 1; le torride, come 5 a 4. Dividendo pel meridiano di Parigi in orientale ed occidentale l'Europa, la orientale ha molto più terre che l'altra. La legge generale della temperatura indica dunque una gradual diminuzione man mano che si procede da levante verso ponente, dalla costa europea dell'Atlantico fin alle montagne Rocciose.

Foreste, steppe verdeggianti, marazzi abbassano la temperatura; l'infocano i deserti di sabbia e le nude rupi. Il Sahara, che occupa un'area di 194,000 leghe marine quadrate, cioè più del doppio del Mediterraneo, è cagione dell'elevata temperatura media non solo dell'Africa ma dell'Europa meridionale. Però la maggior temperatura media non trovasi in Africa soltanto: e a Pondichery è di 29 gradi del centigrado, mentre al punto più cocente dell'Abissinia non pare arrivi a 31; e l'isola di Maleville all'estremità boreale dell'America del sud l'ha di 48 gradi, come Algeri. Quito che è sotto l'equatore, gode di primavera eterna, mercè l'altezza sua. Costantinopoli e Peking stanno quasi alla medesima latitudine; ma mentre i venti d'Africa ricreano Costantinopoli di una temperatura dolceissima, i settentrionali irrigidiscono quella di Peking. In generale la gran massa di terre rende l'emisfero boreale men rigido dell'australe, sicchè non offre ghiacci galleggianti che a 65° o 70° gradi, mentre in questo se ne trova fino a 50. Sugli Imalaja, all'altezza di 5000 metri, cioè quanto la sommità del Monbianco, regna ancora la più ricca vegetazione, con immensi alberi da frutti, e pioppi della circonferenza di quattro metri.

La quantità delle piogge, come il calore, diminuisce allo scostarsi dell'equatore. Colle acque che cadono alle Antilie in un anno si coprirebbe il globo a 508 centimetri d'altezza; con quelle di Calcutta, a 205; di Parigi, a 53; di Pietroburgo, a 46; al polo non piove. Ma anche tal legge è alterata dalle circostanze, e in qualche luogo dell'Alta Italia, come Tolmezzo nella valle del Tagliamento, cadono 418 centimetri d'acqua, cioè più che nelle Antilie; poco meno a Bergen in Norvegia, e assai di più nel centro del Portogallo.

L'Europa è mirabilmente disposta anche per riguardo al clima. La sua porzione orientale forma un immenso piano ove il mare non penetra, sicchè partecipa alquanto della temperatura dell'Asia boreale: ma l'occidente e il centro di essa sono profondamente tagliati da golfi e separati da alte catene, che ogni passo variano le esposizioni e in conseguenza i climi, dando all'abitazione dell'uomo un carattere più acconcio alle fasi successive e alle funzioni molteplici della civiltà.

Al contrario il centro dell'Asia ha temperatura freddissima ed eccessiva, cioè che passa da un estremo all'altro. Il polo del freddo asiatico sembra posto fra il 78° e l'87° di longitudine orientale. L'aria dell'Asia centrale e boreale è più secca che in verun luogo: dal Tibet alla Siberia fu trovata non contenere che $\frac{46}{100}$ di vapore. Invece in quasi tutta la Siberia costante è il gelo sino a quindici piedi nel terreno.

§ 4. — Meteorologia.

Aria L'atmosfera è lo strato d'aria che circonda il globo, e che si crede estendersi da 50 a 80 chilometri (e pesa 5 triloni 229 mila bilioni di chilogrammi). A 7000 metri già è sì rara, che non vi si potrebbe vivere a lungo.

È composta d'una quantità molto variabile di vapore acqueo; di 2301 parti d'ossigene in peso e 7699 di azoto, e di 2081 di ossigene in volume, e 7919 di azoto, oltre un poco d'acido carbonico, d'idrogene, e forse d'acido cloridrico. Al livello del mare ha il peso medio di una colonna di mercurio alta metri 0,762, ossia 28 pollici.

L'umidità che noi sentiamo, è in ragion composta del vapore acqueo che l'aria contiene e della sua freddezza; onde d'inverno l'aria ci sembra più umida. In generale il vapore acqueo, misurato co' più squisiti igrometri, è massimo al levar del sole, ma l'aria è umidissima quando la temperatura è bassa. Crescendo il sole, l'aria si carica più di vapori, ma si fa più secca. In gennajo havvi la minor quantità di vapori, la quale va crescendo fin in luglio, poi scema fin a gennajo. La quantità del vapore diminuisce elevandosi dall'equatore al polo. Sul mare l'aria n'è quasi satura, onde basta un piccolo abbassarsi di temperatura perchè il vapore passi in istato liquido. Estrema è la siccità nelle grandi pianure della Russia, dell'Orenoco, dell'Africa. Secca è l'aria sui monti, ma s'impregna di vapori quando cinti di nubi.

Il vento nord contiene la minor quantità di vapori, ma è più umido perchè più freddo. Nel verno il vento d'est è il più umido, e quello d'ovest più secco; il contrario all'estate. Abbassandosi la temperatura di notte, l'aria abbandona il vapor acqueo che forma la *rugiada*; maggiore nelle notti serene e tranquille, più sulle piante che sulla terra, sulla sabbia mobile che sul sodo, sul vetro che su metalli; più ne' paesi vicini al mare. Se il vapor acqueo si condensa, prende il nome di *nebbia* alla superficie della terra, di *nube* in alto. Se le vescichette di questa crescono, cadono in *pioggia*. Contansi in un anno giorni di pioggia 132 in Inghilterra e nella Francia occidentale, 147 nel centro della Francia, 141 nel cuor della Germania, 172 a Buda, 90 a Kasan, 180 a Milano.

L'aria riflettendo i raggi del sole levante e ponente, produce i crepuscoli mattutini e vespertini. La durata di questi è in proporzione colla durata del giorno; brevissima all'equatore; al polo di sei settimane, lo che vi diminuisce la lunghezza delle notti. Inoltre queste son rallegrate talvolta dalle *aurore boreali*. Qualche ora dopo tramontato il sole, compare verso il polo una nube densa semicircolare, appoggiata sull'orizzonte; poco a poco la sua circonferenza si colora, e raggi luminosi dardeggiano dal suo seno a guisa di lampi. Allo zenit formasi una corona splendente, che sembra il centro del fenomeno, e il suolo resta magnificamente illuminato. Tal è l'aurora boreale, ma non può vedersi intiera che al di là del 60°.

Venti L'atmosfera è sottoposta a movimenti regolari e irregolari, come l'oceano. I venti *alisei* spirano da oriente a occidente nei limiti stessi della corrente equatoriale; i *polar*i vengono al posto dell'aria dilatata dal sole nella zona torrida. I venti polari artici sono dal mar delle Indie respinti per le elevate montagne dell'Asia: gli alisei non cominciano a dominarvi che al 40° di latitudine australe, per causa ignota. Fra questo limite e il continente regnano i *monsuni*, venti di periodo semestrale, dipendente dal corso del sole. Da aprile a ottobre, quando quest'astro è quasi sempre al nord dell'equatore, regna un vento di sud-ovest accompagnato da piogge e nubi, e dicesi il monzone *piovoso*: da ottobre ad aprile dominando il sole al sud della linea, un vento di nord-est reca la serenità, e dicesi il monzone *secco*. Queste due stagioni sono separate da tempeste fierissime, quali i tifoni della Cina, i colpi di vento del Bengala ecc. Negli altri paesi non vi ha venti regolari, eccetto le *etesie* o venti di state nel Mediterraneo, e i venti freschi (*brise*) di terra e di mare.

Moderato è il vento quando percorre 2 metri per secondo: ne' temporali ne percorre 25 e fin 43. L'incontrarsi di due venti produce le *trombe* o *sifoni*, formidabilissime nelle Antille e sulle coste orientali dell'Asia. I temporali sono spaventevoli fra i tropici. Di là del 55° di rado si vedono lampi.

Un vento è *secco* quando percorse i continenti; *ardente* quando passò sui deserti; *gelato* quando su regioni fredde; *piovoso* quando sulla superficie dei mari. Il vento di levante è piovoso per la Cina, e secco per la Francia. È spaventoso il simum, vento cocente del deserto, che soffoca intere carovane (1).

§ 5. — Idroistica.

Dio separò le acque dalla terra asciutta. Le prime, dalle loro sorgenti fluendo in Acque *ruscelli, torrenti, fiumi*, fermatesi talvolta in *stagni e laghi*, scendono al *mare*: il quale in alcun luogo penetra fra le terre, e dicesi *mediterraneo*; altrove le circonda, e dicesi *oceano*; o ne frastaglia i contorni, formando *golfi, seni, rade*.

Chiamano *traverse* il banco di sabbia che s'accumula dove l'acqua d'un fiume s'incontra con quella del mare, e *barra* l'onda che gli si solleva intorno al venire della marea. Col crescer del fiume la traversa portasi in giù; in su nelle maggiori maree. A Rouen la barra alzasi un metro e mezzo; nel fiume di Calcutta fin cinque metri e di più in quello delle Amazzoni.

La dritta e la sinistra di un fiume si riferiscono alla direzione delle acque verso la foce. E *foce* è il luogo dove un fiume sbocca nel mare; *confluente* dove sbocca in un altro fiume.

Bacino dicesi il complesso delle acque del mare, e più spesso tutte le pendenze di acque che tributano ad un fiume nel suo corso. *Thalweg* con nome tedesco si denomina il filone della corrente d'un fiume.

Linea di divisione delle acque è la cresta culminante d'un paese; e i terreni in pendenza contraria che la formano, diconsi *pendii* o *pioventi*; il loro piede, *falda*. Le campagne vicino al mare chiamansi *maremme*.

Le acque del mare han colore verdognolo: ma o per piante marine, o per animali Mare microscopici, o per terre coloranti, o fors'anche per rifrazione della luce, talvolta nel Mediterraneo appajon rosse, bianche nel golfo di Guinea, nerastre al capo Comorin, giallastre fra la Cina e il Giappone. Nella zona torrida talora sembrano in fuoco, per effetto della fosforescenza, che qualche fiata vedesi anche sul Mediterraneo.

Le acque marine contengono da 45 millesimi di sale, il che le preserva dalla putrefazione: ma l'amarrezza le rende imbevibili, ed è maggiore verso il 22° di latitudine nord e il 17° di latitudine sud; diminuisce verso l'equatore, e più verso i poli in grazia dello sgelò. Nello stretto di Gibilterra l'acqua a 600 metri è quattro volte più salata che alla superficie; meno salsa è nel mar Bianco, nel Nero, nel Giallo, nel Caspio; assai più nel Mediterraneo.

La temperatura ne scema a misura che si approfonda, e alcuno asserisce che di là da 1200 metri cresce in grazia del calor centrale: pure essendo d'inverno più calde e d'estate più fredde che i terreni circostanti, le acque marine temperano il clima.

In grazia della *marea* il mare monta verso le rive per sei ore; resta alto per un quarto d'ora (*marea alta*), poi per sei altre discende (*marea bassa*). Questo fenomeno compiesi due volte in 24 ore e 48 minuti; talchè ogni volta cambia d'ora. Nel Grande oceano monta appena di qualche metro, ma nell'Atlantico s'eleva fin 22 metri sulle coste britanniche, e 25 su quelle dell'America e di Terranuova. Che se sia secondata dai venti e dalla corrente, diviene minacciosa, e copre fin isole. L'angustia dello stretto di Gibilterra fa che poco se ne sentano gli effetti nel Mediterraneo; così nel Baltico. L'azione che risulta dalle forze attrattive del sole e della luna, varia in un luogo medesimo colle posizioni che i due astri prendono ciascun giorno rispetto al meridiano di esso luogo.

L'evaporazione impedisce che il mare cresca pei tanti fiumi che vi sgorgano. E poichè quella è maggiore sotto l'equatore, vi affluiscono le acque del polo, determinando le correnti polari. Un'altra corrente equatoriale da oriente in occidente regna a 30° di latitudine boreale e australe, sulla larghezza di 6000 chilometri, vero fiume marittimo.

(1) Vedansi LECOQ, *Elementi di fisica del globo*; lady SOMMERVILLE, *Geografia fisica* (ingl.); POUILLET, *Trattato di meteorologia*; KANITZ, *Corso completo di meteorologia*; e i lavori di Muhlmann, di Schouw ecc.

Correnti marine Toccando il continente americano, dividesi in due: ed una costeggia il Brasile, respinge la corrente polare artica, volta il capo Horn, e raggiunge la corrente equatoriale nel Grande oceano; l'altra corre il mare delle Antille, il golfo del Messico e lungo gli Stati Uniti (ov'è chiamata *Gulf-stream* o fiume caldo per la temperatura delle sue acque cerulee), e parte va a perdersi sulle coste settentrionali d'Europa, parte ripiegandosi sulle Azzore e le Canarie raggiunge l'altra corrente dopo corsi 142 mila chilometri in tre anni. Nel Pacifico, la corrente è franta dalle tante isole, poi vi ripiglia al golfo di Bengala, ciruisce il Madagascar, urta la costa australe d'Africa, volta il capo di Buona Speranza, e trova la corrente equatoriale dell'Atlantico. Si attribuisce alla corrente la formazione dell'immenso banco di Terranuova, e che ora questo la spezzi in modo, che più non costeggi il Groenland e l'Islanda: da ciò l'abbassata temperatura di questi paesi, che minacciano di tornare disabitati.

Due correnti scontrandosi cagionano terribili vortici, e ad esse pajono da attribuirsi le sformate tempeste attorno ai capi Horn e di Buona Speranza. Esse recano talvolta sulle spiagge del Groenland, della Siberia, dell'Irlanda cumuli di legna, di cui non si saprebbe dire la provenienza, e ghiacci estesissimi, alti fin più di 100 metri sopra il mare, e che cagionano freddo. La corrente antartica non essendo arrestata all'ovest della Nuova Olanda dalla equatoriale, fa sentirsi fin nel mare della Cina, ove produce grosse tempeste nel respingere le artiche.

Onde Che che dicano i poeti delle onde alte come montagne e delle valli sin all'abisso in cui son approfondate le navi, i grandi bastimenti di ferro han permesso ultimamente di ridur al vero quelle dimensioni: e il dottore Scoresby, son pochi anni, nell'attraversare l'Oceano studiò le onde, e trovò che la loro altezza media è di 7 metri, e di rado passano i 9; la maggior lunghezza è di 200 metri, di 100 in una commozione ordinaria, e circa 40 in un vento fresco.

Fondo Il fondo del mare è disugualissimo, e Laplace, dagli effetti che sul globo nostro produce l'influenza lunare, deduceva non poter esso in nessun luogo sprofondarsi più di 8000 metri: la maggior profondità riconosciuta cogli scandagli per l'addietro era di 4680 metri nell'oceano settentrionale, mentre il meridionale è tutto a bassi fondi. Parve strano quando Giacomo Ross asserì avere svolto 8412 metri di scandaglio senza toccar fondo: e nel 1834 il capitano Denham trovò al capo di Buona Speranza la profondità di metri 13623.

Il fondo dell'Adriatico, che ora ben si conosce, può somigliarsi a una gran valle, che scende blandamente verso la punta d'Otranto coll'inclinazione di 150 metri su 400 chilometri, cioè di 0,000225 per metro: i lati penderebbero alquanto più, cioè 0,001788 per metro. Il Po da Torino alla foce ha pendenza doppia del fondo dell'Adriatico: e il suolo di Lombardia dalle falde dell'Alpi sin verso il Po è inclinato 0,002755 per metro, cioè più che le sponde dell'Adriatico; onde il fondo di questo è più piano che non la pianura lombarda.

Livello del mare Il livello del mare serve di punto fisso a misurar le altezze; non è però veramente assoluto, essendo il mare un'elissoide, la cui superficie è turbata dalle maree, dalle tempeste e dalle correnti. Ma attesa l'immensità di tale elissoide, può la superficie considerarsene come orizzontale; onde basta fissar il punto ove tal superficie si trova a mare quieto, il che s'ottiene sommando sopra una costa le alte e le basse maree, e prendendo la media proporzionale.

Ma le maree, i venti, e forse cause a noi ignote portano diversità di livello fra i varj mari, tanto che il Rosso sovrasta al Mediterraneo non metri 8, come si dicea fin ora, ma circa 2; l'oceano Pacifico sovrasta 7 all'Atlantico; il quale poi, sospinto dai venti alisei, nel golfo del Messico alzasi quasi 7 metri sopra il Pacifico, da cui non lo separa che l'istmo di Panama.

I mari sono le principali frontiere e la miglior difesa degli Stati; i fiumi sovente determinano i limiti fra regni e provincie, ma gli strategi li considerano men difendibili che non i mari e le montagne. Sulle rive de' grandi fiumi si accolgono le popolazioni, il commercio, l'industria: meglio ancora sui mari; e più un paese abbonda di coste, di golfi, di stretti, di penisole, ha maggiori elementi di prosperità e di gloria.

Fiumi Riflette Carlo Ritter che il minimo fiume può essere della massima importanza pel paese a cui appartiene. Così il piccolo Isar in Baviera riceve 860 riviere sulla sinistra,

di cui 44 direttamente; e sulla dritta 433, in 59 letti; onde è alimentato da 456 laghi e 1295 riviere, che vi si buttano in 103 letti: eppure non è che uno de' 34 affluenti del Danubio, che egli stesso occupa solo il terzo posto fra i maggiori fiumi della terra.

Alcune volte i fiumi non vanno al mare, ma si perdono. Il Rodano cresce per ricomparire, come varj rivi nel Devonshire. L'Arve tributario del Rodano cresce talvolta in modo, che respinge il Rodano nel lago di Ginevra, sin a far muovere i mulini in senso contrario. Un gran vento e un gran freddo uniti arrestano talvolta un fiume perchè l'acqua ne gela alle sorgenti; al contrario in Siberia, ove scorrono da mezzodi a settentrione, l'acqua è talora sgelata alle fonti, e non ancora allo sbocco, per modo che inonda la campagna.

Il mare può distribuirsi in cinque grandi regioni:

i. *Oceano Artico* attorno al polo boreale, che comunica cogli altri mari per lo stretto di Behring, il mare di Baffin, il gran canale che dalla punta del Groenland s'allunga fino alle Orcadi.

ii. *Oceano Antartico* attorno al polo australe, non limitato da verun ampio continente che finora si conosca, e pieno di foche e grandi cetacei.

iii. *Oceano Atlantico* fra le due Americhe all'ovest, l'Africa e l'Europa all'est, e i due mari predetti a settentrione e mezzodi.

iv. *Oceano Indiano*, detto anche mar d'olio per le grandi calme, rotte a tratto a tratto dalle più sformate procelle, è stretto dall'Africa all'ovest, dall'Asia meridionale al nord, dalle isole della Sonda e dell'Australia al sud.

v. *Oceano Pacifico*, dall'Atlantico separato per l'America, all'ovest ha l'Asia orientale e l'Oceania, al nord ed al sud i mari polari. Benchè in fatto *pacífico*, è reso difficile a navigare dalle molte madre-pore e dai bassi fondi ond'è seminato, e che crescono tuttodì.

Regioni
marittime

§ 6. — Geologia.

Basta un'occhiata alla superficie della terra, per accorgersi che fu in preda a vio-⁵lente rivoluzioni: sulle più elevate cime si scontrano conchiglie; variamente *inclinati* sono gli strati delle rocce; talvolta sulle vette posano enormi pietroni isolati (*trovanti*, *erratici*); scavando appajono frammenti al terreno e alcuna volta chiusi nei massi, avanzi di vegetali e d'animali, anche in quantità sterminata.

La scienza ha potuto classificare i varj terreni a norma dei corpi organici che tengono; indicando per primitivi quelli che racchiudono animali e vegetali più grossolani, felci, molluschi; indi quei delle palme, de' pini ecc., cui corrispondono nel regno animale i primi vertebrati, pesci, rettili, lucertoloni. Ne' successivi, gli esseri presero una struttura più complicata e perfetta.

Per la formazione terziaria si valuta fin a 7 od 8 miglia la grossezza degli strati fossiliferi, e un tempo immenso vi volle a tali depositi. Tutti i fiumi portano sabbia, fango, ghiaie al mare: il Gange depone più di 700,000 piedi cubi di limo all'ora; il fiume Giallo nella Cina 2,600,000; e di più ancora il Mississipi. Ebbene, il nostro Manfredi calcolò che, se il sedimentò di tutti i fiumi del globo fosse ripartito equamente sul letto dell'oceano, vi vorrebbero mill'anni per alzarlo d'un solo piede. Laonde 3,960,000 anni basterebbero appena ad elevarlo della grossezza degli strati fossiliferi. L'operazione vorrebbe quadruplo tempo se si tratti, non del solo vano dell'oceano, ma dell'intero globo, supponendo uniformi i letti, e non valutando che spesso questi furono trascinati nel mare, e sollevati di nuovo al di sopra di esso da eruzioni sotterranee. Quanto maggior tempo non si richiederà alle formazioni granitiche e metamorfiche?

Sol ne' terreni più recenti si trovano i mammiferi oggi viventi e l'uomo: sicchè la geologia conferma che la creazione dell'uomo sia avvenuta nella sesta giornata, cioè dopo gli altri esseri.

Ma fu l'acqua o il fuoco, che sovvertì la faccia della terra, e non che la superficie, ne sommosse le viscere? L'opinione *nettunica* è insufficiente a spiegar la formazione della terra, atteso che, per mezzo della bilancia di torsione, sia provato che la massa di questa pesa cinque volte una sfera eguale d'acqua, e tutte le acque del globo pesano

Rivoluz.
terrestri

Terreni

appena un cinquantamillesimo dell'intero globo, sicchè era impossibile vi stesse disciolta tutta la materia.

Più ricca di risultamenti e di spiegazioni è l'ipotesi *vulcanica*, cioè che la terra stesse in fusione, prima di assumere la forma sferoidale, e che poc'a poco la crosta si raffreddasse. Dico la crosta, giacchè per sempre nuovi argomenti si prova che sotto di essa divampa. Quest'idea d'un fuoco centrale è attestata anche dalla temperatura, crescente quanto più si scende sotterra, nella proporzione di almeno un grado ogni 25 metri. Stando a tale misura, 3000 metri sotterra s'avrebbe la temperatura dell'acqua bollente; alla quarantesima parte del raggio terrestre si avrebbero i 400 gradi del pirometro di Wedgwood, necessarj a tener in fusione tutte le lave e parte delle rocce conosciute; il centro della terra dovrebbe essere a 250 mila gradi del termometro centigrado, ed ogni cosa esservi fluida. Ma è altrettanto provato che questa legge d'aumento non procede così proporzionale.

La crosta medesima della terra non è consolidata affatto, e forse galleggia sopra il mare di fuoco, or elevandosi, or cedendo, talvolta col peso e coi crepacci determinando il sollevamento delle rocce o l'eruzione.

Rocce Le rocce possono, secondo l'origine loro, distinguersi in

1° Rocce d'eruzione (porfido, granito, basalte, serpentino, melafiro), uscite dalla terra in istato di fusione o di ammolimento; irregolari, non stratificate, spesso cristalline, e senza corpi organici.

2° Rocce di sedimento, precipitate da un liquido in cui erano sciolte o sospese; come sono i terreni secondarj e terziarj, i travertini; in strati sovrapposti, con reliquie di corpi organici.

3° Rocce metamorfiche o trasformate, di cui la testura e la stratificazione fu alterata pel contatto o la prossimità d'una roccia d'eruzione, o più spesso per l'azione dei vapori e delle sublimazioni, che accompagnano lo sbocco di certe masse in fluidità ignea.

4° I rottami delle rocce predette formano i conglomerati, le puddinghe, i gres di grana fina o grossolana, le breccie.

Dallo studio di tali fatti si argui che la scorza solida della terra abbia uno spessore medio di 20 leghe; ineguale però, e questa disuguaglianza contribuisce assai alla temperatura anche della superficie; e forse da essa viene se le coste della Norvegia han freddi moderati.

Vulcani Il focolajo centrale potè tratto tratto squarciare quella scorza, sollevando e rovesciando montagne, od innalzar lunghi tratti di essa crosta. Sfiataoj continui o a tempo ne sono i vulcani che eruttano vapori densissimi, qualche volta anche infocati, e con essi cenere, sabbie, lapilli, scorie simili a quelle delle fucine, pomici leggerissime, e talora grandi massi.

Sembra che alcuni vulcani comunichino tra loro, anzi formino catene, la cui azione appare corrispondente; e immensa dev'essere la forza di proiezione per lanciare a grandissime altezze molti milioni di metri cubi di materia.

Ultimamente Girardin contava vulcani

in Europa, continentali	4	insulari	20
Asia	17		29
Africa	2		9
America	86		28
Oceania	—		108

Altri li somma a 559, di cui 22 in Europa non contando l'Islanda, 126 in Asia, 25 in Africa, 204 in America, 182 nell'Oceania.

Quelli d'Europa sono, nella *Geologia* di Philipps, ridotti a sei centri: 1° L'Islanda, ove l'Ekla, lo Skapta Jokull, lo Skapta-Syssel, Leyfialla-Jökull, il Krabla, il Kattalgiaa sono potentissimi fino ad innalzare intere spiagge: oltrechè v'ha vulcani di fango e d'acqua bollente. E notevole che quando uno d'essi vulcani erutta, gli altri tacciono. 2° Le Azzore, ove a tempo sorgono e scompajono isolette. 3° La Sicilia, ove l'Etna minaccia sempre Catania che altre volte sobbissò, e dalle acque vicine emerse nel 1851 l'isoletta Ferdinandea, formata di materie incoerenti, raccoltesi agli orli d'un cratere sottomarino, e scomparsa ancora nel 33. 4° Le isole Eolie, ove a Stromboli, ch'è il più

basso de' vulcani conosciuti, la lava si spinge quasi perennemente fino all'orlo del cratere, sicchè arde continuo come un faro al Mediterraneo. 5° Il Vesuvio, che nella prima sua eruzione storica del 79 d. C. lanciò in aria mezzo il monte Somma, il quale ricadendo in cenere e lapilli, sepellì Ercolano, Pompej e Stabia sotto uno strato incoerente, che in qualche luogo è da 30 a 40 metri: tacque dappoi dal 1500 al 1631 quando eruppe con una furia proporzionata al lungo silenzio, distruggendo 50 paesi e da 4000 persone: d'allora continua le eruzioni più miti e più frequenti. V'appartiene l'Ipomeo dell'Isola d'Ischia, cinto da dodici vulcani secondarj, ma che non eruttò più dopo il 1302. 6° Tera nell'Arcipelago. Potrebbero aggiugnersi i vulcani fangosi della Crimea.

Dal trovar tutti i vulcani in isole o presso il mare, erasi argomentato che questo fosse necessario alle eruzioni: ma in Asia molti vulcani eruttano nelle parti interne, lontanissimi dal mare, come il Pes-cian nella Cina, il Gibel-Coldanghi nel Kordofan, il Demavent nella giogaja di Elburz. Più frequenti sono vicino al mare, e massime sulla linea tra il golfo di Bengala e il mar Polare.

Dell'Africa è poco noto l'interno; ma le isole che la circondano offrono molte bocche ignivive, tra cui va distinta Lanzerotta pel vulcano a superficie piana. In America frequentissimi sono i vulcani, e più rivoluzioni vi produssero, e tuttodì mutano aspetto a vaste superficie. L'Oceania è un continuo teatro dell'azione vulcanica, che s'impronta nelle rocce e scorie di tutte le isole alte, mentre le basse son formate di coralli, aventi radice sul labbro dei con vulcanici sottomarini.

Nessuna combinazione chimica arriva a produrre le lave vomitate dai vulcani: il che prova sempre più ch'esse formansi fuori di quell'ordine di corpi onde la crosta della terra è composta.

L'altezza del cono vulcanico si proporziona alla forza d'impulsione che ricevette dall'interno; e non generalmente, ma per lo più la frequenza delle eruzioni è in ragione inversa dell'altezza. Stromboli, alto 707 metri, arde continuo dai tempi d'Omero; i colossi delle Cordiliere appena una volta al secolo.

Sottomarini diconsi i vulcani, la cui bocca non arriva alla superficie dell'acqua.

Alcuni hanno il cratere largo fin 2 chilometri. Talvolta si videro lanciar una colonna di fumo alta 900 e 1000 metri, da sentirne il rumore a 800 chilometri. Dal cratere di Timor nell'Oceania per molti mesi esala un vento sì forte, che non si può accostarvisi. I vulcani di fango o *salse* erompono sempre con violenti segni, dappoi seguitano quietamente, come la salsa di Macaluba presso Girgenti, descrittaci già da Solino. Alcuni portano seco gran quantità di pesci.

L'Ekla, il più conosciuto fra i moltissimi vulcani dell'Islanda, ha il cono diviso in tre punte da crepacci pieni di neve: dal 1004 al 1766 ne son ricordate ventitre grandi eruzioni, una delle quali durò sei giorni, desolando un territorio fiorentissimo. L'ultima eruzione dello Skapta-Jökull, preannunziata da un gran tepore, cagionato dall'avvicinarsi della vampa vulcanica alla superficie, scoppiò l'8 maggio 1785, e durò fin all'agosto: per più giorni il sole restò ottenebrato da vapori che si stesero fin in Inghilterra e in Olanda: e le materie vulcaniche vomitate si calcolarono da 150 a 180 milioni di piedi cubi: alcuni fiumi bollivano, altri disseccarono, il vapore condensato cascava in neve e in torrenti di pioggia: l'orribile scena finì con un violento terremoto, a cui seguirono fame e malattie; talchè perirono 1500 uomini e 150,000 cavalli e montoni.

Il fuoco centrale che elevò le montagne, è pur la causa delle fonti termali, delle Fonti esalazioni di gas acido carbonico (*mofette*) e di vapori sulfurei, e de' tremuoti. Del gas termali idrogeno carbonato, avuto per via di pozzi profondissimi, valgonsi nella provincia cinese del Szu-schuan per iscaldare e illuminare, e fu applicato testè ai medesimi usi a Fredonia nella Nuova-York. Le mofette abbondano nei terreni vulcanici, come ultimo sforzo dell'attività vulcanica: la gran quantità che dovette uscirne ne' primitivi secoli produsse la vegetazione esuberante, di cui ora non restano che le tracce nei letti del carbon fossile. La combinazione dell'acido carbonico colla calce produsse le rocce calcaree.

Fonti termali incontransi in ogni sorta di terreni; e le più calde sono discoste dai vulcani. Tali acque, cariche d'acido carbonico e di gas solforoso, co' loro depositi producono il travertino in strati orizzontalmente sovrapposti o anche monticelli conici.

Coll'ultimo grande cataclisma la terra prese la configurazione che ha di presente: Cambiam. non però così che sulla sua superficie non siensi operati cambiamenti notabili. terrestri

L'acqua e i venti ne sono una causa; poichè i fiumi trasportano terreni alle lor foci, e le onde del mare accumulano dune di sabbia sui lidi. Aquileja, Ravenna, Adria stanno ben discoste dal mare sul quale s'aprivano; Venezia si conserva marittima a gran fatica: così furono interriti i porti un tempo famosi di Ostia, Taranto, Frejus, Aigues-Mortes, Narbona, Nauplia, Caudia, Mileto, Efeso, e tutti quei della costa fenicia. Forse tutta la Lombardia è formata dai sedimenti del Po, come da quei del Nilo il Delta egizio, dall'Arno il pisano, ecc. Sulle coste francesi del golfo di Guascogna le dune s'avanzano ogn'anno 20 e più metri fra terra, sulla lunghezza di 150 miglia, sepellendo borghi e città. Altre volte il mare invase provincie intere, riducendo a golfo una valle, o spezzando un istmo: così fu dello Zuidersee. Le montagne franandosi mutano aspetto alle pianure: a tacere il lento trasportarne che fanno le acque.

Violente mutazioni producono i vulcani, distrussero e sepellirono città intere, formarono nuovi monti: presso Napoli emerse il monte Nuovo nel 1558; nel Messico il Jorullo, vulcano spaventosissimo, sorse dopo 50 giorni di tremuoti nel 1759; mentre a Giava nel 1772 si sprofondò quello di Papadayang, sobbissando quaranta villaggi. I tremuoti alzano od abbassano vastissimi tratti, operazione che altrove succede per lenta opera della natura. Le forze vulcaniche si manifestano continuamente; e chi avesse notizia d'ogni paese, troverebbe che forse nessun giorno passa senza qualche tremuoto. In alcuni territorj poi manifestansi maggiormente, qual è la linea che dalle isole Aleutine scende lungo il Giappone, le Filippine, le Molucche, l'arcipelago della Sonda, e perdesi nel golfo di Bengala; l'altra che venendo dal Giappone, traversa la Cina, sottopassa la catena dell'Imalaya, traversa l'altopiano della Persia, l'arcipelago greco, l'Italia meridionale, il Mediterraneo, la Spagna centrale, e termina a Lisbona. Le madrepore e i coralli formano dei banchi che ricingono uno spazio, il quale ben presto riempito da spoglie del mare, diviene un'isola, e vi cresce la vegetazione.

L'Asia principalmente fu teatro di cambiamenti meravigliosi. Il mar Nero aprì 120 miglia di montagne per correre nel Mediterraneo. Il Caspio e l'Aral non si sa come siensi formati, nè come sussistano, alimentati da scarsi fili d'acqua e in mezzo a sabbie che dovrebbero assorbirli o farli svaporare. I deserti di Siria, Arabia, Persia, pregni di sale e d'avanzi marini; il golfo Persico che si spinge fra terra per mille leghe quadrate, sono testimonj di grandi rivoluzioni: e tuttodì ne fanno i tremuoti, i quali al tempo di Tiberio cancellarono molte città. Da pochi secoli l'Oxo mutò la foce dal Caspio nell'Aral, come, in minori dimensioni e a memorie storiche, la Chiana che tributava sue acque al Tevere, le voltò nell'Arno. Bagdad, Mossul, le città di Georgia, Armenia, Aderbigian immensamente soffersero; Tauris fu distrutta 80 anni fa. L'antica Ninive credeasi perita, ma poc'anzi (1845) le grandiose sue rovine furono scontrate da Emilio Botta a 64 chilometri nord-est di Singara, e 560 nord ovest di Babilonia. Nel luglio 1840 un tremuoto rovesciava Nakseivan, guastava Erivan e due distretti dell'Armenia; e uno scoscendimento dell'Ararat sepelliva il popoloso villaggio di Akuli.

Continenti La superficie della terraferma sta a quella dell'acqua come 1 a 2 $\frac{1}{5}$; o secondo altri come 100 a 1270, o a 1284. Le isole unite formerebbero appena $\frac{1}{23}$ dei continenti; e son ripartite disugualmente, tanto che sull'emisfero boreale hanno tre volte maggior superficie che sull'australe. Dal 40° di latitudine sud fino al polo antartico è quasi tutt'acqua, se pur non è vera l'esistenza della terra Adelia: così domina l'acqua fra le coste orientali del vecchio continente e le occidentali del nuovo.

La terra offre due vasti continenti, ciascuno in due porzioni, riunite mediante un istmo angusto. Il primo continente abbraccia le tre parti del mondo antico, *Asia* ed *Europa* unite, *Africa* congiunta all'Asia per l'istmo di Suez. L'altro continente son le due *Americhe* settentrionale e meridionale, aderenti per l'istmo di Panama. All'estremità sud-est dell'Asia sorge un'infinità d'isole, e tra esse la Nuova Olanda, che formano il mondo nuovissimo, intitolato *Oceania*. Or pare sia ad aggiungere un continente australe sotto al polo antartico.

Pianure *Steppe, savane, lande, brughiere, scopeti* sono pianure incolte, coperte d'erbe e di arbusti, ma senza piante. I *deserti* son tutta sabbia, senza vegetazione, fuorchè in alcune come isole, chiamate *oasi*. Nelle grandi pianure si risolvono le maggiori battaglie, come a Maratona, Arbela, Farsaglia, Marengo, Wagram, Austerlitz, Waterloo.

Orografia *Collina* è una piccola montagna: *costa* una piccola collina; *dune* i monticelli di sah-

bia che trovansi su alcune spiagge, ammontata dal mare; *pertugio, passo, gola, stretta* un passaggio angusto fra due montagne. Le gole hanno importanza storica per le difese che i popoli vi oppongono agl'invasori; come i Galli ad Annibale nelle Alpi, i Greci ai Persiani alle Termopile e ai Galli nel passo del Parnaso, i Circassi ai Russi nel Caucaso. Tra un monte e l'altro scendono le *valli*.

Sulle montagne s'arriva a un limite, ove le nevi non si sciolgono mai; e questo è sotto la Linea, a

	metri	4800
a 20° di latitudine	»	4600
45°	»	2550
65°	»	1500

La precisione di queste indicazioni non resse alla scienza moderna, secondo la quale, il limite inferiore delle nevi non è l'andamento di una sola linea isometrica determinata dallo zero, ma che oscilla fra il + 1° 7 e il - 6° 8 centigrado; e la maggior altezza non è sotto l'equatore, ma nella catena settentrionale dell'Imalaya alla latitudine di 51°, e nella Cordiliera orientale della Bolivia a 17°.

Dalle nevi perpetue staccansi talvolta enormi volumi, che rotolandosi a precipizio rovesciano ogni cosa sul loro passo, e diconsi *valanghe*.

Lo squagliarsi della neve nelle più alte montagne produce le *ghiacciaje* o *mari di Ghiacciaja* *ghiaccio*: entro valloni o crepacci inaccessi al sole, ve n'ha di alte centinaia di metri, e di 40 chilometri di lunghezza su 15 di larghezza, colla superficie scabra come un mar in tempesta che di colpo fosse gelato. Quelle sulle cime dei monti sono meno estese e maestose. Di là nascono la più parte dei fiumi.

Vuolsi che, non contando le ghiacciaje de' Grigioni, v'abbia nella sola catena alpina 1500 miglia quadrate di ghiaccio, di 25 a 200 metri di profondità. Alcune sono stazionarie da tempo immemorabile, altre occupano terreni un tempo coltivati o boscosi. Dalle alte montagne scendono nelle valli, talvolta formando arco sopra gli abissi, tal altraempiendoli; poi nelle valli ove una temperatura più mite le squaglia, depongono ammassi di terriccio e di ciottoli, che chiamano *morene* e le cui curve, simili a quelle *Morene* che l'onda lascia in riva al mare, segnano i diversi punti ove il ghiaccio arrivò. V'ha ghiacciaje nelle Alpi che s'avanzano 8 metri l'anno; altre si ritirano. Secondo Agassiz, che fece i maggiori studj in proposito, la valle di Chamouny fu una volta ricolma da una ghiacciaja, che s'era mossa verso il colle di Balme: e a San Maurizio a 650 metri sopra il Rodano trovansi una morena, la quale mostra che v'erano ghiacciaje a 700 metri di sopra del lago di Ginevra.

Entro i monti si trovano ampie spelonche. Alcune sono artificiali, quelle cioè donde *Grotte* si trassero i metalli, il sale e il carbon fossile: tra cui ve n'ha di meravigliose sia per belle stallatiti e per ischerzi di luce; e fra esse insigne quella di Adelsberg nelle vicinanze di Trieste. Altre son naturali, più o meno profonde, molte volte riempite di avanzi di ossa d'ogni specie, e principalmente antediluviane: la più famosa è la grotta di Mammoth nel Kentucky, con lunghissime gallerie, dilatanti or ad ora in ampie sale o gentili gabinetti, aventi soffitte e volte d'ogni maniera; e che salendo e scendendo estendendosi per molte miglia, finchè arrivano ad un vasto lago, dal quale partono tre fiumi, su cui navigando per più d'un miglio, trovansi altre gallerie e sale e camere, insomma un mondo sotterraneo.

Una continuazione di monti dicesi *giogaja* o *catena*. Varie catene costituiscono un *Catene* *gruppo*. Nell'antico continente le maggiori catene vanno dall'occidente all'oriente, nel nuovo dal sud al nord; onde il primo è più lungo, l'altro più largo. Questa direzione però intendasi accennata in digresso, divergendone esse più o meno, poi spingendo varj bracci in diramazioni differenti. I mari mediterranei non sono che grandi valli di essi monti, riempite dalle acque in tempi differenti; e forse quando si sollevò l'immensa spina di monti che occupa il litorale occidentale dell'America e le parti orientali e meridionali dell'Asia, e che traversa l'Africa orientale, le acque del Grande oceano precipitaronsi fra l'Africa, l'Europa e l'America, sobbissando l'Atlantide.

La distribuzione della geografia fisica secondo il concatenamento delle giogaje e la separazione delle acque, accettata dalla pluralità de' geografi, ora vien impugnata, e massime dallo svedese Giovan Augusto Hazelius, appoggiandosi a ciò: 1° che gli spartitori delle acque non ebbero tanta importanza quanta si vuol credere circa alla forma-

zione della superficie terrestre; 2° che quelli non costituiscono sempre una giogaja o spina continuata; 3° che la giogaja principale non segue sempre le acquapendenze, ove da ampie regioni montuose sieno queste separate; 4° che il concetto della concatenazione delle giogaje riunisce molte masse, affatto eterogenee per essenziali riguardi; 5° che esso concetto al contrario separa sovente masse tra loro omogenee.

Le grandi schiene di monti son come l'ossatura della terra nostra, sollevatesi in tempi diversi, e di cui la scienza arrivò, o almeno pretese determinare le età relative. Noi le cercheremo pei soli monti d'Europa.

Ammissa la formazione delle montagne per via di sollevamento, i geologi hanno a chiedere se tutte le grandi giogaje siano sorte ad un tempo stesso, o quale sia la relativa loro antichità. Di tali quistioni ebbe ad occuparsi il signor Elia di Beaumont. Secondo lui, il sistema dell'Erzgebirge in Sassonia, della Costa d'oro in Borgogna, e del monte Pilas nel Forez, fu, tra le montagne da esso studiate, il primo sollevato. Il sistema de' Pirenei e degli Apennini, ancorchè più esteso e alto, è molto meno antico. Il sistema delle Alpi occidentali, del quale fa parte il Monbianco, sorse gran tempo dopo i Pirenei. Un quarto sollevamento posteriore diede origine alle Alpi di mezzo (il Sangotardo), ai monti Ventoux e Leberon, vicino d'Avignone, e giusta ogni probabilità, all'Imalaya dell'Asia e all'Atlante dell'Africa.

I terreni propriamente detti di sedimento sono in tutto o in parte composti di tritumi, menati dalle acque, simili alle bellette dei nostri fiumi o alle arene delle rive del mare. Queste stritolature più o meno minute, saldate insieme da cementi calcari o silicei, formano le rocce arenarie chiamate gres.

Alcuni terreni calcari sono parimenti posti fra quelli di sedimento, ma solo le rare volte che non lasciano alcun residuo sedimentoso dopo sciolte nell'acido nitrico; peccchè i frammenti di conchiglie che racchiudono mostrano, di un altro modo e forse anche meglio, che la formazione loro ebbe luogo in grembo all'acque.

I terreni di sedimento sono sempre composti di strati successivi molto visibili. Dei più recenti possono farsi quattro grandi divisioni, e per ordine d'antichità sono: il calcare oolitico, ovvero calcare del Giura; il sistema del gres verde e della creta; i terreni terziari; finalmente le prime deposizioni d'interrimento o di trasporto (1).

Sebbene questi terreni siano stati deposti dalle acque, e si trovino ne' luoghi stessi, e gli uni sugli altri, il passaggio da una specie alla susseguente non si fa per insensibile gradazione, ma v'apparisce perpetuamente un variare subitaneo e deciso nella natura fisica del deposito e degli esseri organizzati de' quali contiene i frantumi. E quindi manifesto che, fra il tempo nel quale il calcare del Giura si deponneva, e quello della precipitazione del sistema gres verde e creta che lo ricopre, vi ebbe sulla superficie del globo un intero rinnovamento dello stato delle cose. Altrettanto si può dire del tempo che ha separato la precipitazione della creta da quella de' terreni terziari; ed è in egual modo palese, che in ciascun luogo la natura del liquido, dal quale i terreni si precipitavano, ebbe interamente a mutare fra il tempo della formazione terziaria e il tempo degli antichi terreni di trasporto.

(1) Per lo scopo qui propostoci, è inutile un'esatta definizione di cotesti terreni. Sarebbero pure potuto non denominarli, e restringersi a designarli per mezzo dei numeri 1, 2, 3, 4; il numero 1 avrebbe per esempio indicato il terreno di sedimento, l'antichissimo dei quattro, quello che dagli altri è coperto, in una parola il calcare del Giura, e quindi il numero 4 si sarebbe trovato apposto al terreno superiore, vale a dire ai depositi d'alluvione. Daremo nondimeno alcune brevissime nozioni intorno alla natura e all'aspetto di questi diversi generi di depositi.

Humboldt ha chiamato calcare del Giura quel vasto sedimento, del quale il Giura è in gran parte composto, formato di un calcare biancastro, ora compatto ed eguale come la pietra litografica, ed

ora agglomerato di granellini rotondi detti ooliti, dal che la designazione di calcare oolitico.

Il terreno di sedimento, che comprende il gres verde e la creta, è una successione di strati di gres, misti sovente a quantità di granellini verdi di silicato di protossido di ferro, e sormontati da grossissimi strati di creta. Gli strati dell'una specie e dell'altra che formano le alte spiagge della Manica, sono il tipo di questo genere di terreni.

Terreno di sedimento terziario è quello delle vicinanze di Parigi, associazione variatissima di strati d'argilla, di calcare, di marna, di gesso, di gres e d'alberese.

Finalmente gli antichi terreni d'interrimento sono così chiamati dalla somiglianza agli interrimenti prodotti dalle correnti ne' tempi attuali.

Queste notabili variazioni, ricise e non graduali, nella natura delle successive deposizioni formate dall'acqua, sono dai geologi considerate siccome effetti delle rivoluzioni del globo. E ancorchè potesse parer difficile il dire esattamente in che siffatte rivoluzioni consistessero, non sarebbe men certa l'esistenza loro.

Ho toccato dell'ordine cronologico, nel quale i diversi terreni di sedimento furono deposti: però conviene dica che cotest'ordine fu determinato col seguire senza interruzione ciascuna natura di terreno sino nelle regioni, dove era possibile l'avverare positivamente e sopra una grande estensione orizzontale, che il tale strato stava sopra un tal altro. Gli scoscendimenti naturali, quali ad esempio appariscono lungo il lido del mare, i pozzi comuni, i pozzi trivellati, l'aprimiento dei canali, furono a ciò di gran giovamento.

Ho avvertito che i terreni di sedimento sono stratificati. Nei paesi di pianura, come era a credere, gli strati sono disposti quasi orizzontalmente; ma via via che ci accostiamo ai montagnosi, l'orizzontalità viene ad alterarsi: e finalmente sul pendio dei monti, alcuni di quegli strati sono inclinatissimi, altri fansi persino verticali.

Cotesti strati di sedimento inclinati sui pendii hanno essi potuto deporsi in guisa obliqua o verticale? o non è più naturale il supporre che formassero primitivamente dei banchi orizzontali, come gli strati contemporanei della stessa natura onde le pianure sono coperte, e che fossero sollevati e addrizzati nel punto che emersero le montagne sul cui fianco s'appoggiano?

In tesi generale, egli non sembra al tutto impossibile, che le montagne sieno state nell'attuale loro posizione intonacate e incrostate di deposizioni sedimentose, atteso che quotidianamente vediamo pur le pareti verticali de' vasi, dentro i quali si evaporano delle acque selenitiche, coprirsi di uno strato salino, che fassi via via più denso. Ma la nostra quistione non è di tanta generalità, perchè solo trattasi di sapere se gli strati conosciuti dei terreni di sedimento siano stati deposti nel modo suddetto. Ora a questo s'ha da rispondere di no, e lo proverò mediante due ordini di considerazioni totalmente diverse.

Osservazioni geologiche incontrastabili dimostrano che gli strati calcari, che costituiscono le cime, alte da 3 in 4000 metri, del Buet in Savoia e del monte Perduto nei Pirenei, sono stati formati nel tempo stesso che le crete dell'alte spiagge della Manica. Se la massa dell'acque, dalle quali cotesti terreni vennero precipitati, si fosse alzata a 3 o 4000 metri, la Francia sarebbe stata per intero coperta, e analoghi depositi esisterebbero sopra tutte le alture minori di 5000 metri. Ora per l'opposto nel settentrione della Francia, dove siffatti depositi sembrano essere stati pochissimo rimescolati, le crete non giungono mai a 200 metri sopra il mare attuale, offrono precisamente la disposizione di un deposito che si fosse fatto in una gran vasca piena di un liquido il cui livello non avesse toccato nessuno dei punti oggi più alti di 200 metri.

Una seconda prova tolta da Saussure, mi pare convincentissima. I terreni di sedimento chiudono spesso certi ciottolini arrotolati, di forma presso a poco ellittica. Nei luoghi dove la stratificazione del terreno è orizzontale, gli assi maggiori di quei ciottoli sono tutti orizzontali, per la stessa ragione per cui un ovo non può star ritto sulla sua punta; ma dove l'angolo d'inclinazione degli strati sedimentosi sia di 45 gradi, gli assi maggiori di moltissimi di quei ciottoli fanno parimenti coll'orizzonte un angolo di 45 gradi; quando gli strati fansi verticali, gli assi maggiori di molti ciottoli sono pur verticali.

E dunque dimostrato, che i terreni di sedimento non sono stati deposti nel luogo da essi occupato nè nella presente loro giacitura, ma furono alzati più o meno nell'atto in cui le montagne, delle quali coprono le pendici, uscirono dal grembo della terra. Per convincersi che, nell'atto del dirizzarsi d'uno strato orizzontale, non era mestieri che tutti i grandi assi de' ciottoli in esso contenuti divenissero verticali, basta segnare delle linee in diverse direzioni sopra un piano orizzontale, e quindi farlo girare come intorno a una cerniera: in questo movimento le linee parallele alla cerniera rimarranno continuamente orizzontali; per l'opposto le linee perpendicolari ad essa cerniera s'inclineranno all'orizzonte di tutta la quantità della quale il piano verrà a moversi, in guisa che al momento in cui toccherà la verticale, le linee saranno pur esse verticali; le linee poste primitivamente in direzioni intermedie a quella dei

detti due sistemi, faranno coll'orizzonte degli angoli compresi fra 0 e 90°. Fedele immagine della disposizione dei grandi assi dei ciottoli negli strati dirizzati.

Ciò posto, è manifesto che i terreni di sedimento, i cui strati saranno sul pendio delle montagne in direzioni inclinate o verticali, esistevano prima dell'alzarsi di quelle montagne. I terreni del pari sedimentosi, che si prolungheranno orizzontalmente sino al cominciare dei pendii stessi, saranno per lo contrario di data posteriore al formarsi della montagna; perocchè non sarebbe possibile concepire come, uscendo dalla terra, essa non avesse a un tempo levato seco tutti gli strati esistenti.

Venendo a particolari, fra le quattro specie di terreni sedimentosi da noi distinte, ve ne ha tre, e sono le più alte e vicine alla superficie del globo, o diremo le più moderne, le quali si prolungano in istrati orizzontali fino ai monti della Sassonia, della Costa d'oro, del Forez; una sola che è il calcare del Giura, ovvero oolitico, vi apparisce sollevata. Dunque l'Erzgebirge, la Costa d'oro e il monte Pilas del Forez sono sorti dopo la formazione del calcare oolitico, e prima della formazione dei tre altri terreni di sedimento.

Sulle pendici dei Pirenei e degli Apennini trovansi due terreni sollevati, cioè il calcare oolitico, e il terreno gres verde e creta: il terreno terziario e il terreno alluviale che lo copre, hanno conservato la primitiva loro orizzontalità. Sono dunque i Pirenei e gli Apennini più moderni del calcare del Giura e del gres verde che hanno sollevato, e più antichi del terreno terziario ed alluviale.

Le Alpi occidentali (fra cui il Monbianco) hanno, come i Pirenei, sollevato il calcare oolitico e il gres verde, ed oltre a questi il terreno terziario: il terreno alluviale soltanto nella vicinanza di queste montagne è orizzontale. La nascita del Monbianco vuol essere dunque posta fra la formazione del terreno terziario e quella del terreno alluviale.

Finalmente sul pendio dell'ordine dei monti, del quale il Ventoux fa parte, nessun terreno di sedimento è orizzontale, bensì tutti e quattro sono sollevati. Quando adunque sorse il Ventoux, il terreno alluviale s'era già pur esso depositato.

I terreni di sedimento, tanto per la natura loro, come per la disposizione regolare dei loro strati, sembrano essere stati depositi in tempi di tranquillità. Trovandosi ogni terreno contrassegnato da un ordine peculiare di esseri organizzati vegetali ed animali, era assolutamente da supporre che fra i tempi di tranquillità corrispondenti al precipitarsi di due di que' terreni sovrapposti, avesse la terra patito una grande rivoluzione fisica. Noi di presente sappiamo che tali rivoluzioni sono consistite, o veramente furono contrassegnate dal sollevamento d'un sistema di monti. Non essendo i due primi sollevamenti di cui tratta Beaumont, i più notabili dei quattro da lui classificati, ben si vede che non si può dire che il globo invecchiando divenga meno atto a provare catastrofi di tal natura, nè che il tempo nostro di tranquillità non sia per terminare come i precedenti coll'improvviso emergere di qualche immensa giogaja.

Stabilito non avere tutti i monti terrestri forato il globo in un medesimo tempo, fu naturale l'esaminare se i monti contemporanei non offrissero tra loro qualche relazione di postura. E s'è trovato quanto segue.

Le direzioni dell'Erzgebirge, della Costa d'oro e del Pilas sono parallele a un cerchio massimo del nostro globo, il quale, passando per Digione, facesse col meridiano di questa città un angolo di 45° circa.

Le montagne contemporanee della seconda sollevazione, vale a dire i Pirenei e gli Apennini, i monti della Dalmazia e della Croazia, e i Crapac, i quali appartengono a uno stesso sistema, come si può dedurre dalla descrizione datane da parecchi geologi, sono tutti disposti parallelamente all'arco di un cerchio massimo, del quale può esser designata la posizione con dire che passa per Natchez, e l'imboccatura del golfo Persico. Però qualunque esser ne possa la cagione, i monti che in Europa sono sorti dalla terra nel tempo medesimo, formano sulla superficie del globo delle catene, vale a dire degli sporti longitudinali, e paralleli tutti a un certo circolo della sfera. E se suppongasi, come sembra naturale, che cotesta regola sia applicabile pur fuor dei limiti dentro i quali è stata avvertata, inclinerassi a credere che gli Alleghi dell'America settentrionale, giacchè la direzione loro è pur parallela al cerchio massimo che congiunge Natchez e il golfo Persico, appartengono per età al sistema dei Pirenei. E pare

potersi dire, senza gran rischio di dar in fallo, che i monti della Grecia, quelli a settentrione dell'Eufrate, e la giogaja della penisola dell'India, che pur rispondono esattamente all'additato parallelismo, siano, come gli Allegani, sorti coi Pirenei e cogli Apennini.

Il terzo sistema di montagne, per rispetto d'antichità, quello di cui fanno parte le Alpi occidentali e il Monbianco, è una lunga prominenza, parallela a un circolo massimo che passasse per Marsiglia e per Zurigo. Per tutto l'intervallo fra queste due città tal regola s'avvera con esattezza notevolissima. E poichè la giogaja che separa la Norvegia dalla Svezia e la Cordiliera del Brasile sono entrambe del pari parallele allo stesso cerchio, egli è altresì probabile che abbiano forato la corteccia del globo a un tratto col Monbianco.

Quanto al quarto ed ultimo sistema studiato dal signor di Beaumont, il cerchio massimo al quale può essere raffrontato, passa pel regno di Marocco e l'estremità orientale dell'Imalaya. Il parallelismo fu avverato sui monti Ventoux e Leberon presso Avignone, la Santa-Baume e parecchie sommità della Provenza, e finalmente sulla giogaja centrale delle Alpi, del Valeso fino all'Illiria: e se il parallelismo è quivi pur indizio di data, come par conveniente il pensare, noi porremo in questo meno antico sistema di monti il Balkan, la grande catena del Caucaso, l'Imalaya e l'Atlante.

Dapoi Beaumont estese i sistemi di sollevamento a tredici principali, ed altri minori: ma a tutto fu dato importanza e determinazione più precisa dall'esame dei corpi organici che son compresi nei differenti terreni.

Di strani errori ci tramandarono gli antichi sull'altezza delle montagne. Così Gioseffo Ebreo fa il monte Tabor alto 30 stadj, ed è appena 3. Aristotele dice che il Caucaso è ^{Altezza de' monti} per un terzo della notte illuminato dal sole; ed altri, che dal monte Atos il disco del sole vedeasi tre ore prima che dalla marina dell'Egeo. Ora dal picco di Teneriffa, doppio almeno dell'Atos, non si vedrebbe il sole che 12 minuti prima di chi stesse al mare; e per ottenere quel fenomeno, avrebbe l'Atos dovuto esser alto 1423 miglia geogr., cioè mille cinquecento volte più del vero.

Uno dei monti più elevati della Svizzera centrale è il Pilat, e il più alto d'Europa il Monbianco. Se sul primo si ponga lo Schreckhorn, o sull'altro la Schneekoppe, non s'arriva ancora all'altezza del Cimborazo. Questo passò gran tempo per la montagna più alta: ma è 1165 metri più basso del Sorata nell'Alto Perù, il quale pure è di metri 154 inferiore al Giawahir, la più gran montagna finor misurata nell'Imalaya, e che pare inferiore di 863 metri al Dawalagiri. Per eguagliarla bisognerebbe dunque sovrapporre al Cimborazo il Righi e il monte Atos.

Oggi l'altezza dei monti si determina *esattamente* colla livellazione, la triangolazione, il barometro; e *approssimativamente* col grado termometrico a cui bolle l'acqua distillata col calcolo della distanza da cui se ne vede la cima, colla temperatura dimi-
nuentesi, colla linea delle nevi.

Nella zona torrida.

	metri
<i>Sistema delle Ande.....</i> Nevado di Sorata, nella Bolivia	7897
	Nevado d'Hlimani, <i>ivi</i> 7474
	Vulcano d'Aconcagua, nel Chili 7299
	Cimborazo, nella repubblica dell'Equatore 6722

Zona temperata.

<i>Sistema dell'Imalaya...</i> Dawalagiri, al nord dell'India	8556
	Giawahir, o Nanda-Dewi, <i>ivi</i> 7951
» <i>delle Alpi</i> Monbianco	4810
	Monrosa 4636
	Finsteraarhorn 4562
	Jungfrau 4180
» <i>de' Pirenei.....</i> Cerro de Mulhacen, nella Sierra-Nevada	3556
	Picco di Nethu, ne' Pirenei 5405
	Monte Perduto, <i>ivi</i> 5539

metri

Sistema delle Canarie.. Picco di Teneriffa 3713

Zona fredda.

Sistema Scandinavo.... Sulitelma, nella Lapponia svedese 1883 (1)

Le altezze si computano, come abbiain detto, dal livello del mare: ma la varietà nelle misure risultanti suggerì di cercarvi un punto fisso, come s'è fatto colle longitudini e col calore. Alfonso Becandolle propose di pigliare per unità di misura la più alta montagna del globo, riducendo le altre a frazioni decimali: così facendo 100° la maggior vetta dell'Imalaya, il Nevado di Sorata sarà 98° 4, il Monbianco 61° 5 ecc. Ma oltrechè non è ben determinata l'altezza di quel picco, chi assicura se esso non cresca o scemi?

Jomard, conservatore che fu del Museo geografico della Biblioteca imperiale di Parigi, dava un metodo più razionale. Si segnano le latitudini di un grado del meridiano terrestre, per modo che, prendendo sopra qualsiasi meridiano un arco di 6', cioè la novecentesima parte del quarto di circolo, e svoltolo verticalmente qual prolungamento del raggio del globo, questa sia la scala delle altezze, partendo dal livello dell'oceano, e riferendovi l'elevazione de' luoghi, determinata coi metodi geodetici, le misure barometriche e le osservazioni trigonometriche. Così, prendendo due luoghi italiani, avremo le tre seguenti coordinate:

	Monbianco	Croce di San Pietro a Roma
longitudine da Parigi	4° 41' 22" est	10° 6' 41" est
latitudine	45° 49' 58" nord	41° 54' 8"
altezza	2' 35" 52"	5" 12"

Che se si chieda il valore assoluto, si troverà che, assumendo il grado medio, cioè del 45° parallelo, un grado equivarrà a metri 114,144 $\frac{1}{9}$, cioè ogni minuto primo = metri 1851. 85185118; ogni secondo = metri 50. 8641975; ogni terzo = metri 0. 5144033: sicchè il Monbianco corrisponderà in altezza a metri 4810. 7.

Tornando alle protuberanze del nostro globo, appare che il mondo antico offre una massa più larga, quasi a parallelogrammo, ma dove s'insinua un'infinità di golfi e mediterranei, moltiplicando le coste, e in conseguenza il contatto col mare e le comunicazioni: l'Africa e l'Asia centrale e settentrionale non dieder passo all'oceano. Il nuovo mondo è meno frastagliato dal mare, ma fiumi immensi corrono dall'ovest all'est, fecondando le solitudini. Tale configurazione operò grandemente sull'incivilimento e sulla storia dei popoli.

E appunto alla storia de' popoli stessi importa il conoscere la geografia fisica, perchè una valle, un fiume, un monte segnano fra le nazioni i confini che la spada non riesce a svellere, dividono una civiltà da un'altra, e danno ragione di grandi avvenimenti anche a chi, come noi, negli che i gradi di latitudine determinino stabilmente la natura dei popoli e la loro coltura e bontà.

§ 7. — **Ecdidastica.**

Geografia
botanica

Animali e vegetali sono distribuiti sul globo a norma dei climi; e ottantamila specie di piante, centomila d'animali vi furono distinte. Pomposa è la vegetazione nella zona torrida, coi palmizj, l'immenso baobab, le felci arborescenti, l'erba tra cui s'ascondono gli elefanti. I datteri non maturano di qua del 35° di latitudine; la vigna fra il 50° e il 45°; il frumento, la segala, l'orzo, l'avena, fra il 40 e il 60 vedonsi uniti; il frumento giunge al 30; l'orzo e l'avena maturano fin nella Siberia. E via via nelle zone temperate

(1) Un più esteso quadro è a vedersi nella Memoria di Adriano Balbi, *Delle primarie altitudini del globo*. Milano 1845. Ma nella determinazione di queste altezze v'ha molta varietà, e affatto diverse sono date nell'*Annuaire pour 1858 publié*

par le Bureau des longitudes; per es. il Nevado di Sorata non ha che metri 6488; 8187 il Dawalagiri; e 8588 il Kunchinginga nella parte occidentale dell'Imalaya.

si trovano, dal nord al sud, prima soli muschi, poi licheni, betulle, salici nani, pini, abeti, querce, tigli, ciliegi, olivi, fichi, agrumi. Sulle montagne riproducesi la medesima legge di vegetazione, e il palmizio può maturare al piè di alcune, sulla cui sommità si coglie la germandrea del settentrione. Tournefort trovò alle falde del monte Ararat le produzioni dell'Armenia, al mezzo quelle d'Italia e Francia, in vetta quelle della Scandinavia.

Nel Messico v'ha cipressi di 16 metri di circuito. Presso Astoria, i maggiori pini conosciuti, alti più di 100 metri, e della circonferenza fin di 19; nè i rami cominciano che ad 80 metri. Ad Altixco un cipresso ha 25 metri di circonferenza; e 56 uno ad Oaxa, che credesi formato di tre. Sull'Obio v'è platani di 20 metri di circonferenza: a Cuba acagù che danno tavole di 7 metri sopra 2: i cacti delle aride pianure di *Cu-mana* somigliano colonne nel deserto.

A Giava ha felci alte 25 metri, e muschio di spessezza portentosa. Il museo Britannico conserva il tronco d'una felce arborea (*alsophila brunoniana* Wall.) lungo 15 metri, e che cresce nei monti di Stilhet al nord-ovest di Calcutta. A Borneo si ha il betel, il cavolo-palma, l'albero del sandragone, la sandraca: alle Celebi l'ebano, il sandalo, l'albero del pane, il cocco, il zenzero, e insieme il terribile upas, che uccide tutte le piante in giro, e del cui veleno ungono le loro frecce i Macassari.

I moscati che si coltivano a Banda danno circa 250 mila chilogrammi di noci l'anno, e 150 mila i garofani d'Amboina, dove si raccoglie pure l'*henne*, profumo cercatissimo dalle belle d'Oriente. Sumatra dà eccellente cannella, e vi si vede il più gran fiore, la rafflesia, di 5 metri di circonferenza, e pesante 8 chilogrammi. Solor abbonda di bambù.

Nelle Savane l'erba elevasi fin 5 metri; e gli alberi della senna, della gomma, del banano, del burro, il tamarindo, il fico d'India ristorano d'ombra e di cibo. Il baobab è il gigante della vegetazione, e taluno ha fin 55 metri di circonferenza. Vuolsi che un fico della Carolina ne abbia 70: l'albero del pane v'è preziosissimo, e i frutti di tre basterebbero a nutrir un uomo.

Ne' paesi temperati prosperano la magnolia, la sassifraga, l'acacia: ne' torridi l'albero del cocco, il cotoniere, il mogano, il cacto, la vaniglia, il banano, il cavolo-palma, alto fin 70 metri. Alle Antille si ha il sandalo, il campeggio, il brasile, il bambù, il tamarindo, l'ananas, il legno ferro, il velenosissimo manseniilere.

Carciofi, cipolle, tartufi sono squisiti al sud del 45°; al nord di questo valgon meglio i cavoli, le rape, i piselli. Nei paesi orientali d'Europa, la vigna, il grano turco, il gelso s'innalzano al nord molto più che nell'occidente, ove la vigna non passa il 50°.

Il frumento vuolsi originario della Persia e dell'India: l'orzo cresce spontaneo in Georgia e sull'Arasse: il bananiere credesi dell'India, donde seguì le migrazioni: le biade del Marocco, meglio coltivate, potrebbero bastare a nodrir tutta Europa. Di Barberia ci vengono i datteri, e gli ulivi ne son più belli che quei di Provenza: il dura, specie d'orzo, è il cibo de' Mori. L'Abissinia è coperta di selve di agrumi: a Benin gli Europei trovarono il pimento, che per secoli le carovane portarono a Alessandria col nome di grano di paradiso.

Nelle regioni settentrionali non vi s'incontra pur una delle centrentasette specie di felci sinora conosciute. In Lapponia le betulle son appena alte un metro; il salice erbaceo allo Spitzberg non elevasi più che l'erba. I pini e gli abeti mostransi fin al 67°, i tigli e il faggio a 65°, la quercia a 62°, il pioppo a 60°, dove ancor trovasi qualche macchia di nocciuole. Al Groenland, appena allorchè la state rapida e cocente se sparir i geli, verdeggiano le lande d'un'erba corta e magra con qualche scarso fiore, mentre al Chili e alla Plata essa alzasi in modo, da nascondere gl'infiniti armenti che se ne pascono. I pini, le quercie, i faggi, i cipressi differiscono da quelli d'Europa.

Le cure dell'uomo naturarono i prodotti a climi non loro; così in Francia e in Italia recò i gelsi, i limoni, l'uva, l'albicocco, il castagno, i cedri, i ciliegi, i peschi, i prugni, i ranuncoli, le ortensie, le rose, l'orzo, il grano, il miglio, gli asparagi, le zucche dall'Asia. L'arancio venne dalla Cina in Portogallo, donde al resto d'Europa; il cavolfiore da Cipro; il cocomero, il marrone, il fagiuolo, il riso, il gelsomino dall'India; la segala dalla Siberia; dall'Africa i fichi: il melograno da Cartagine; il prezzemolo e i cavoli dall'Egitto; i mandorli dalla Mauritania; dall'America il tabacco, le robinie, i platani, i pomidoro, le patate, ecc.

§ 8. — Metalli.

L'oro, l'argento, gli altri metalli si trovano dappertutto, ed è pregiudizio antico che i paesi caldi abbondino maggiormente di metalli preziosi. Le più ricche miniere sono agli Urali, al Perù, al Messico, alla California; ma una cava di carbon fossile oggi si valuta più che una d'oro. Nell'India e nel Brasile raccolgonsi diamanti; rubini e malachiti nella Siberia; e per dir qui d'altre sostanze preziose come ornamento, perle nel golfo Arabico e Persico; corallo nell'Oceania, men bello però di quel del Mediterraneo; ambra sulle coste del Baltico.

L'Ural offre la più grande varietà di sostanze cristalline, accumulata sopra piccola estensione. La piccola catena dell'Ilmen esibisce essa sola ventotto specie di minerali. L'altura fra Orsk e Bogoslovsk ne chiude più di centodieci, di cui venti non si trovano in verun'altra regione del mondo. Poi ad ogni passo s'incontrano il berillo, il topazio, grandi cristalli di feldspato, smeraldi, i graniti e i porfidi più belli, e anche diamanti. Dal 1814 al 39 le arene lavate diedero 466 mila libbre d'oro, oltre quel che si cava da filoni: v'abbonda pure il platino. È favolosa la quantità d'oro che in questi ultimi anni diede la California; ed altrettanto ne promette l'Australia.

§ 9. — Zoologia.

Geografia
animale

L'elefante, la tigre, il leone, il rinoceronte appartengono a' paesi torridi; l'America in loro vece ha il tapir, il giagar, la vigogna. La zona glaciale porta animali di ricche pelliccie, volpi azzurre, ermellini, zibellini, vaj, martore, e gli utili renni. L'orso bianco abita solo le regioni polari: il renne non vien di qua del 50°; dal 22° al 55° vive il cammello ad una gobba, mentre il dromedario passeggia la zona torrida: le scimie stanno sugli alberi de' paesi caldi.

Quanto a uccelli, le zone fredde nutrono i cigni, le anitre, le oche di morbidissima piuma: le temperate i pavoni, i fagiani, gli usignuoli: le torride i colibri, gli uccelli mosche e da paradiso, lo struzzo, i papagalli, il casoar. L'aquila e l'avoltojo sorvolano alle montagne eccelse, ma evitano i geli polari. Nelle più elevate cime de' monti, ove balzellano lo stambecco e il camoscio, fa nido il condor.

Le aringhe popolano l'oceano artico, donde sciamano periodicamente lungo i continenti. Nei mari australi abbondano mostri; nei boreali i vitelli marini: fra i tropici le dorate, i pesci volanti. La gran balena del nord, differente da quella del sud, evita la Linea: il balenotto (*cachalot*) colla testa grossa dei mari dell'India non è quel de' glaciali: il pesce-cane preda in tutti i mari. I pesci son rari in alto mare: più ne contiene il Grande oceano. Fa meraviglia ai naturalisti il trovar foche ne' bassissimi bacini salati del Caspio e dell'Aral, e nel lago Baikal in Siberia, alto 114 metri, ed ampio un terzo dell'Adriatico, eppur d'acqua dolce.

Enormi tartarughe strascinarsi nella zona torrida. I zoofiti si fanno più numerosi avvicinandosi all'equatore, e formano quasi una cintura al globo: così è di molti muluschi marini. Nei paesi caldi vivono i serpenti più micidiali, come il boa d'America, il pitone della Malesia, il crotalo e la vipera gialla delle Antille.

Dovunque sieno maremme e paduli, foreste intatte, pianure incolte molestano nugoli di moscerini e zanzare.

In Africa le rive de' fiumi son coperte di cocodrilli e d'icneumoni, che dicesi mangino le ova di quelli, e che in riconoscenza di ciò erano adorati dagli Egizj. Il cavallo di Barberia, il bufalo del Capo, il mulo del Senegal sono vantati: i bovi d'Abissinia hanno corna fin d'un metro di lunghezza, e vi si avvicinano quei di Sicilia. Comuni sono i cinghiali e i lupi; ne' deserti le antilopi, le gazelle, gli sciacali, le jene, le giraffe; sui fiumi gli ippopotami; oltre le zebre, le scimie ecc. Il rinoceronte e l'elefante cedono di forza e statura a quelli d'Asia. I Romani traevano d'Africa leoni, tigri, leopardi, pantere, jene pei loro anfiteatri. Il camello a un gibbo solo nel IV secolo passò ad occidentale del Nilo, e sarebbe di grande importanza il naturarlo al Capo.

L'aquila, l'avoltojo, la pernice, le cicogne, i bengali, la pintada o gallina numida sono uccelli d'Africa; e le ova e le penne dello struzzo vi son cercatissimi. Il serpente boa sgomenta per la sua forza; moltissimi altri pel veleno. La conchiglia che dava la porpora a Tiro e Cartagine, si pescava in abbondanza sulle coste del Madagascar. Enormi sono le tartarughe dell'isola dell'Ascensione, come sulle coste del Coromandel. Gli scorpioni son pericolosi: le cavallette, sovente micidiali ai prodotti, talora servono di cibo.

In Siberia i cani menano le slitte, facendo sin cinquanta miglia al giorno; e su tutte quelle coste trovansi l'orso bianco, conigli del nord, pernici, oche selvatiche. A Seilan sono begli elefanti, e più stimati i bianchi. In India trovasi il tigre reale, e nel Cabul cani che lottano con esso. Abbondano le scimie nelle selve dell'India. Vantansi le gazelle di Siria, le capre d'Angora e del Tibet, le asine di Palestina, gli onagri di Dauria. I nomadi tengono moltissimi camelli e innumerevoli greggi.

I cavalli del Corassan sono men leggiere, ma più belli che quei di Arabia; alcuni capi ne possiedono fin diecimila, ed un figlio di Gengis-kan ne regalò a questo centomila. Nell'isole della Cocincina la rondine salangana fa i nidi, lacchezza dei ghiotti della Cina. Nelle selve dell'India abbondano i pavoni; i fagiani dorati in quelle del Caucaso: i più magnifici uccelli in quelle d'America, come papagalli, colibri rossi, ecc. Le perle delle isole Baharein hanno un'acqua più bella che quelle del Seilan e del Giappone. Da Canton e da Maniglia viene il cane senza pelo.

L'America, prima dell'arrivo degli Europei, non avea cani delle nostre razze, nè gatti, nè cavalli, o bovi; ma que' che noi vi recammo si moltiplicarono meravigliosamente, e talvolta tornarono selvaggi, come i cavalli e i cani oggi formidabili nei pampa del sud. In quei della Plata i cavalli selvaggi errano a torme fin di diecimila, custoditi dai *Gauchos*, Spagnuoli divenuti anch'essi selvaggi. Il cane del Perù somigliava al nostro da pastore: quei del Messico non latravano, e furon mangiati dagli Spagnuoli prima che vi s'introducesse gli armenti: quel di Terranuova è prezioso perchè ripesci chi cade nell'acqua.

Indigeni d'America sono altresì il bue moscato, l'alce, il lama, il colibri, gli orsi bianchi, le volpi rosse e azzurre. Il bue moscato o bisonte è diverso dal zebus dell'India e dall'auroch o bue primitivo dell'Europa settentrionale. L'alano è più grosso del cavallo. Dicesi che qualche orso al Groenland pesi fin 800 chilogrammi. Sulle Ande scorrono bei capriuoli, cervi simili ai nostri; e nel nord si colgono lontre, mårtere, castòri, de' quali un'immensità edificava sui fiumi e laghi del Canada. Alla foce dell'Amazzone abbondano serpenti e cocodrilli enormi, mentre le vicine selve sono gremite di scimie. Fra i serpenti ve n'ha fin di 20 metri di lunghezza, e 1 di circonferenza. Lucertole, scorpioni e moscerini infestano le regioni basse; e la luciola splende per modo, da rischiarar le notti.

Innumerevoli specie nuove d'uccelli presentò l'America, dal condor delle Ande fin all'uccello mosca delle Antilie. Il tachino ci viene di là, e così il cardinale, il papagallo, il jabira. Al banco di Terranuova migliaia di pescatori van ogni anno a pescare il merluzzo. Alle terre boreali ed australi si prendono le balene, le foche, i vitelli marini. Il can marino è il pasto degli Eschimali.

Indicibilmente variata è la natura nell'Oceania. Alle Molucche son le farfalle più grandi, a Borneo lo scojattolo volante, e l'orantogang, fra i quali il pongo ha forza di resistere a sei uomini: il rinoceronte ha due corna come a Giava, mentre a Sumatra non n'ha che uno. Alla Nuova Olanda destano meraviglia il kangurù, l'echidne, l'ornitorinco che ha corpo peloso, becco d'anitra, piedi con sproni velenosi, e fa ova. Il mare è ricco di pesci, che in alcuni luoghi si crederebbero isole natanti. Sulle rive si raccolgono le più grandi e variopinte conchiglie. Gli uccelli di paradiso son pompa della Nuova Guinea: nell'Australia il cigno nero e il loriot, che fu chiamato dagli Inglesi *principes reggente* per la bellezza. Un piccolo serpente di Borneo dà morte istantanea. A Mindanao alcuni pipistrelli son grossi come galline. Enormi ippopotami frequentano le baje della Nuova Olanda. Le isole Nicobar danno un'infinità di nidi di salangana.

L'uomo seppe conquistare per uso e servizio proprio alcune specie d'animali, che diconsi *domestici*, e che passando a tal condizione, cambiarono natura. Queste sono fra i mammali, il cavallo, l'asino, il mulo, il bove, il porco, la pecora, la capra, il cane, il gatto, il coniglio; cui possono aggiungersi il camello e il dromedario, il bufalo, la

Animali
domestici

vigogna, il renne: dell'elefante si domesticò l'individuo, non mai la specie. Fra gli uccelli, il gallo, il tachino, l'oca, l'anitra, i piccioni; e più rari il pavone, il fagiano, il cigno, la gallina faraona. Fra gl'insetti le api, i bachi da seta, la cocciniglia.

Gli animali domestici seguono l'uomo in quasi tutti i climi, ma le loro specie differiscono secondo la regione cui s'acconciano. All'equatore il cane più non latra; al nord i bovi perdono le corna.

§ 10. — Commercio.

Antico quanto la società è il *commercio*. Dapprima si fece per baratto, il pastore dando la lana o la carne delle sue pecore, per ricevere dall'agricoltore frutti e grani; poi s'inventò un rappresentante comune dei valori, il denaro, tardi agevolato mediante le lettere di cambio.

Il più antico commercio dovette farsi per carovane, conformi alle abitudini di popoli nomadi: dappoi si avventurò sul mare; e i mezzi se ne perfezionarono sin alla presente raffinatezza. Talora per estendere il commercio si formano *compagnie*, con privilegi o prerogative, e che talvolta divennero perfino sovrane, come la Compagnia inglese delle Indie orientali.

Scali chiamano in Levante i porti o villaggi dove i mercanti d'Europa fan posata e tengono magazzini; nell'India, in Persia, in Africa diconsi *banchi*, *loggie*, *palizzate*, ecc. Nei *porti-franchi* le navi d'ogni bandiera possono entrare cariche di qualsia merce senza pagar dazi.

Sulle *fiere* uniscono a tempi stabiliti i mercanti, protetti da certe concessioni, per vendere e comprare. Le più importanti son quelle di Lipsia e di Nijni-Novogorod.

Gli oggetti principali del commercio di lungo corso sono il the della Cina, il cotone dell'India e dell'America settentrionale, le spezie dell'Oceania, i coloniali delle Antilie, le pelliccie del nord, le stoffe fine del sud, i tessuti dell'India e dell'Inghilterra, gli aromi d'Arabia, i legni tintorj, le lane del Tibet e la seta della Cina e della Persia, che si tessono con finezza incomparabile; le porcellane del Giappone, i cuoj dell'America meridionale; dipoi le balene, i vitelli marini.

§ 11. — Antropomorfologia.

L'uomo L'uomo abita sotto tutti i climi ed in tutte le altezze, e v'ha città che superano le più erte cime d'Europa, quali Taklakot e Guri nell'Imalaya. Deba, principal terra del paese di Undes, donde ci vengono le lane di Cascemir, è più alto del monte Cervino, ch'è il terzo fra gli Europei. Più alte del Finsteraarhorn, dell'Etna, del picco di Teneriffa sorgono le città di Pasco nel Perù, e di Potosì (4166 m.) nella Bolivia. La capanna Indren sul Monrosa, il forte dell'Infernet, l'albergo del Faulhorn, il casino dei Rutteri sullo Stelvio, l'ospizio del Gran Sanbernardo, il villaggio d'Ancois sono le più alte stanze d'uomini in Europa. La villeggiatura fastosa dei re di Spagna a Sant'Idelfonso sta a 4455 metri, cioè più alto che il Broken di Germania, e che lo Snowdon, il più elevato monte d'Inghilterra.

Civiltà Gli uomini sono o *civili* o *barbari*. Il barbaro può aver un governo regolato, canti nazionali, qualche arte, moltissima attitudine; ma non letteratura. Infimo grado dei barbari sono i selvaggi, molti de' quali (*antropofagi*) mangiano carne umana. Essi vanno nudi o quasi, e si dipingono o punteggiano il corpo, non hanno nozze stabili, non proprietà riconosciuta e garantita, non tutti gli altri modi di assicurar i proprj diritti e d'arrivare al proprio perfezionamento.

Fra i civili distinguonsi generalmente *a.* la classe *colta*, cui sono affidate la religione, la giustizia, il governo, la scienza; *b.* de' *guerrieri*, che protegge lo Stato; *c.* de' *proprietarj e industri*, che lo nutrisce e veste; *d.* la classe *serrile*, che offre servigi liberi. Fra alcuni esiste ancora la vera schiavitù, come nelle colonie: o la servitù obbligata a certe prestazioni e servigi di corpo (*corrée, comandate*).

Razze Derivati da un ceppo solo, molte circostanze introdussero gran varietà fra gli uomini,

talchè possono fra loro distinguersi molte razze. Fra i sistemi tentati per classificar queste razze e la distribuzione loro sulla faccia della terra, gli antropologi non s'accordano in alcuno. Gli uni dedussero le distinzioni da caratteri *sociali*, cioè il linguaggio e la filiazione storica; gli altri da caratteri *naturali*, cioè la forma e il colore: i quali attribuirono chi ad una originaria disparità, chi a cause posteriori. Senza entrar nelle quistioni, diremo come la più vulgata è la classificazione di Blumenbach, che distingue.

la razza *Bianca* o *Caucasiana*, cui appartengono gli Europei, gli Arabi, le genti del Caucaso, gli Indi, i Persiani, gli Africani de' paesi del Nilo, del Sahara e dell'Atlante; la razza *Gialla* o *Mongolica*, dei popoli dell'Asia più orientale, di cui sono principali i Cinesi, Mongoli, Tibetani, Manciu, Giapponesi, e quei dell'India transgangetica; quella *color di Rame* o *Americana*, che comprende gl'indigeni delle Americhe, eccettuandone quei delle due razze precedenti che vi migrarono in tempi storici;

la *Olivastra* o *Malese*, che abbraccia i popoli dell'arcipelago Indiano, detto Malesia, e della Polinesia, e quelli dell'Isole Madagascar e Formosa, della penisola di Malacca e d'altri;

la *Negra* o *Etiopica*, non solo stabilita in Africa, ma diffusa molto in Asia e nell'Oceania, oltre quelli trasportati in America.

I frutti della mescolanza di queste razze han nomi diversi: *mulatto* il figlio d'un Bianco e d'una Negra; *meticcio* quel d'un Europeo con un'Americana; *zambo* d'un Negro con un'Americana; *creolo* il nato in America da genitori europei.

Il seguente Quadro è appoggiato alla relazione di Omalius d'Halloy all'Accademia delle Scienze di Bruxelles nel marzo 1844, e il genere umano v'è diviso in *razze, rami e popoli*, col numero approssimativo:

I. *Divisione in razze e rami.*

Razza bianca	{	Ramo europeo	260,000,000	}	330,000,000
		arameo	26,050,000		
		persico	23,050,000		
		scitico	21,000,000		
Razza gialla	{	Ramo iperboreo	312,000	}	218,592,000
		mongolo	2,280,000		
		sinico	216,000,000		
Razza bruna	{	Ramo indo	124,000,000	}	150,100,000
		etiope	10,100,000		
		malese	16,000,000		
Razza rossa	{	Ramo settentrionale	500,000	}	5,000,000
		meridionale	4,500,000		
Razza negra	{	Ramo occidentale	40,000,000	}	44,000,000
		orientale	4,000,000		
		Ibridi, cioè meticci, mulatti, zambos ecc.	10,000,000		
				Totale	754,692,000 (1)

(1) Computi recenti sembrano estender molto più il numero degli abitanti della terra, numerando pel 1858 in Europa 272,000,000
 Asia 730,000,000
 Africa 200,000,000
 America 59,000,000
 Australia 2,000,000

In tutto 1,285,000,000

L'ultima statistica generale ch'io conosca è quella di Dietrich direttore dell'ufficio di statistica a Berlino, pubblicata negli Annali di quell'Accademia. Stima egli la popolazione del globo 4288 milioni

d'abitanti, divisi così:

Razza caucasea	569 milioni
mongola	552 "
etiopica (nera)	496 "
americana	4 "
malese	200 "

E secondo le religioni

Cristianesimo	535 milion
Ebrei	5 "
Religioni asiatiche	600 "
Islam	460 "
Politeismo	200 "

II. *Suddivisione del ramo Europeo in famiglie e popoli.*

Famiglia teutone	Scandinavi	Svedesi	5,000,000	} 82,500,000	
		Norvegi	1,000,000		
		Danesi	1,500,000		
	Germani	Alemanni	45,500,000		
Inglese	Inglese proprj	51,500,000	} 51,500,000		
	Scozzesi				
Famiglia celtica	Cimri	Gallesi	500,000	} 10,000,000	
		Bassi bretoni	1,000,000		
	Galli	Irlandesi	8,000,000		
		Highlandesi	500,000		
Famiglia latina	Francesi	Francesi proprj	} 35,000,000	} 86,500,000	
		Valloni			
		Romani			
	Spagnuoli	Spagnuoli	22,500,000		
Portoghesi					
Famiglia greca	Italiani	22,500,000	} 4,000,000		
	Valachi	6,500,000			
	Greci	2,500,000			
	Albanesi	1,500,000			
Famiglia slava	Russi	Russi proprj	} 47,000,000	} 76,600,000	
		Rusniaci			
		Cosacchi			
	Bulgari	Serviani	4,000,000		
		Bosniaci	3,500,000		
	Serbi	Dalmati ecc.			
		Carni	2,000,000		
	Vendi	200,000			
	Famiglia basca	Cesci	Boemi		} 8,500,000
			Slovacchi		
Polacchi		Anaki	9,000,000		
		Lituani	Lituani proprj	2,400,000	
Baschi	Lettoni	2,400,000			
				Totale	260,000,000

III. *Suddivisione del ramo Arameo in famiglie e popoli.*

Famiglia semitica	Arabi	16,000,000	} 20,500,000		
	Ebrei	4,000,000			
	Siri	500,000			
Famiglia atlantica	Berberi	Calibi	1,000,000	} 5,550,000	
		Amazirgi	4,000,000		
	Copti	Tuariki	300,000		
		Tibbò	100,000		
			150,000		
				Totale	26,050,000

IV. *Suddivisione del ramo Persico in famiglie e popoli.*

Famiglia persiana	Tagichi		9,500,000	} 20,000,000
		Afgani proprj	5,500,000	
	Afgani	Belusci	2,000,000	
		Brahui		
		Roilla	5,000,000	
	Patani ecc.			

Famiglia persiana	{	Curdi	} Curdi proprij	{	1,500,000	}	2,550,000
		Armeni			1,000,000		
		Osseti			50,000		
Famiglia georgiana	{	Georgiani	}	{	}	}	500,000
		Mingrelj					
		Lasi					
Totale							23,050,000

V. *Suddivisione del ramo Scitico in famiglie e popoli.*

Famiglia circassa	{	Circassi	600,000	}	1,200,000		
		Teescinzeri	200,000				
		Lesgli	400,000				
Famiglia magiara	{	Magiari	}	}	4,500,000		
		Zecleri					
Famiglia turca	{	Osmanli	4,000,000	}	12,200,000		
		Turcomani	4,600,000				
		Resbeki	}			3,000,000	
		Caracalpaki					
		Kirghizi					2,000,000
		Kumisci	}			1,600,000	
		Basiani					
Nogai							
Turaniani ecc.)							
Famiglia finnica	{	Finni di Siberia	Teleuti	}	120,000		
			Sagaisti				
			Cacinzi				
			Yoguli				
			Ostiaki				
	{	Finni della Russia orientale	Baschiri	140,000	}	1,110,000	
			Teptiari	105,000			
			Meceriaki	10,000			
			Ciuvaci	370,000			
			Cermissi	190,000			
			Morduani	90,000			
			Permiaki	54,000			
			Siriani	50,000			
	Voltiaki	141,000					
	{	Finni del Baltico	Livi	}	1,870,000		
Esti							
Iscori							
Kuriali							
Ymi							
Quaini							
Totale							21,000,000

VI. *Suddivisione della razza Gialla.*

Ramo iperboreo	{	Famiglia lappone	Lapponi	16,000	}	512,000		
		» sanojeda	Samojedi	20,000				
		» jennissea	Jennissei	68,000				
		» jacuta	Jakuti	88,000				
		» camsciadala	Camsciadali	9,000				
		» coriaca	Coriaci	8,000				
		» giukagira	Giukagiri	5,000				
		» eschimala	{	Sciukci			}	50,000
				Sciugasci				
				Aleuti				
		» ? kuriliana	{	Eschimali			}	50,000
Ainos								

Ramo mongolo	Famiglia mongola	Mongoli	500,000	}	2,280,000
		Eleuti	1,000,000		
		Boriati	120,000		
		Tongusi	60,000		
Ramo sinico	» tongusa	Manciui	600,000	}	216,900,000
		Famiglia cinese	Cinesi		
	Coreani		8,000,000		
	Giapponesi		25,000,000		
	Annamiti		12,000,000		
	» indo-cinese	Siamesi	4,000,000		
		Peguani	5,000,000		
	» tibetana	Birmani	2,000,000		
Tibetani		2,000,000			
Totale					218,592,000

VII. *Suddivisione della razza Bruna.*

Ramo indo	Famiglia inda	Seiki	}	74,000,000	}	124,000,000
		Ragiaputi				
		Maratti				
		Bengali				
Ramo etiopce	Famiglia malabara	Zigeuni ecc.	}	50,000,000	}	10,000,000
		Malabari				
		Tamuli				
		Telingi				
Ramo malese	Famiglia abissina	Abissini	}	5,000,000	}	16,100,000
		Galla ecc.				
	Famiglia fellata	Fellati	}	5,000,000		
		Ova ecc.				
Ramo malese	Famiglia malese	Malesi	}	15,000,000	}	16,100,000
		Batta				
		Giavanesi				
		Macassari				
Ramo malese	Famiglia micronesia	Bugi	}	100,000	}	16,100,000
		Turagia				
		Daja				
		Binajos				
Ramo malese	Famiglia tabuana	Tagali ecc.	}	1,000,000	}	16,100,000
		Mariannesi				
		Caroliniani				
		Mulgraviani				
Ramo malese	Famiglia tabuana	Neozelandesi	}	1,000,000	}	16,100,000
		Tungani				
		Bougainvilliani				
		Cookiani				
Ramo malese	Famiglia tabuana	Taitiani	}	1,000,000	}	16,100,000
		Pomotuani				
		Marchesani				
		Sandwicesi				
Totale						150,100,000

VIII. *Suddivisione della razza Rossa.*

Ramo settentrionale	Famiglia kaliuga	Kaliugi	}	}	500,000	
		Aidas				
	Famiglia lennape	Knistenali	}	}		500,000
		Cippewai				
	Famiglia irochese	Algonchini ecc.	}	}		
Uroni ecc.						
Famiglia sciua	Dacota	}	}	500,000		
	Assiniboini					
Famiglia apaca ed altre	Pani	}	}		500,000	
	Osagi					
		Apachi ecc.				

Ramo meridionale	}	Fam. azteca	Aztechi ecc.	2,500,000	}	4,500,000
		» chiscia	Maja, Chisci ecc.	100,000		
		» chisciuana	Chiscia	1,315,000		
			Aimara ecc.			
		» antisiana	Tacani ecc.	15,000		
		» araucana	Arauci	34,000		
			Fuegiani			
		» pampuna	Patagoni	32,000		
			Macobi ecc.			
		» cichiteana	Cichitos ecc.	19,000		
» moxana	Moxos ecc.	27,000				
» guaraniana	Guarani	242,000				
	Butecudi ecc.					
Altre			216,000			
			Totale			5,000,000

IX. *Suddivisione della razza Negra.*

Ramo occidentale	}	Famiglia cafra	}	popolazioni varie, la più parte sconosciute	}	40,000,000
		» ottentota negra				
Ramo orientale	}	Famiglia papuana	}	Figiani	}	4,000,000
				Neocaledonj		
				Neobridiani		
				Salomoniani		
Famiglia andamana	}	}	Papusi	}	4,000,000	
			degli Andaman			
			dell'Indo-Cina			
			di Luçon			
			della Nuova Guinea			
			della Nuova Olanda			
			del Van-Diemen			
			Totale			41,000,000

§ 12. — *Etnografia d'Europa.*

Unica in principio dev'essere stata la *lingua*; poi si suddivise in tre gruppi, giapete- Le lingue
 tica, semitica, camitica; e in questi un'indefinibile varietà di lingue e di dialetti. Sono da duemila le lingue conosciute, ma quindici possono guardarsi come le principali, perchè estese su maggiori contrade: cioè in Asia il *cinese*, l'*arabo*, il *turco*, il *persiano*, l'*ebreo*, il *sanscrito*: in Europa il *tedesco*, l'*inglese*, il *russo*, il *greco*, il *latino*, il *portoghese*, lo *spagnuolo*, il *francese*; nell'Oceania il *malese*.

Come più a noi importante, qui daremo la

DIVISIONE ETNOGRAFICA DELL'EUROPA.

L'Europa, di sì angusti confini fisici, abbraccia tutto il globo, stante che le sue genti antiche e moderne fondarono innumere colonie in tutte le altre parti del mondo. Genti straniere troviamo in Europa stanziate di buon'ora; asiatiche nella parte orientale, come gli *Ottomani* che dominano la Turchia europea; gli *Ebrei* sparsi dappertutto; gli *Zingani* e gli *Armeni* diffusi molto, ma in assai minor numero; i *Calmuch*i e i *Samojedi*. L'etnografia non trova orme d'antiche invasioni d'Africani sul suolo d'Europa, benchè la storia le accenni.

I. FAMIGLIA DELLE LINGUE IBERE, divisa in

- LINGUE ANTICHE †, idiomi dei Turdetani, Carpetani, Lusitani ecc. (1)
- LINGUE ANTICHE *vive*: Escuara o basca.

II. FAMIGLIA DELLE LINGUE CELTICHE, divisa in

- LINGUE ANTICHE †, idiomi de' Biturigi, Edui, Senoni, Galati.
- LINGUE ANTICHE *vive*: Gallico, Gaelico

(1) Segneremo col † le lingue morte; col ? quelle la cui classificazione è incerta; col ∞ quelle miste ad altre.

o Celtico proprio, Cimro, Celtobeltico.

III. FAMIGLIA DELLE LINGUE TRACO-PELASGICHE o GRECO-LATINE in quattro rami:

TRACE-ILLIRICO, idiomi dei Frigi, Trojani, Lidj, Traci, Macedoni, Illirici antichi.

Albanese, Skipo moderni.

ETRUSCO †.

PELASGO-ELLENICO, idiomi de' Pelasgi, Cretesi, Enotri, Arcadi ecc.

Ellenico o Greco antico.

Romeico, Aplo-Ellenico o Greco moderno.

ITALICO, idiomi degli Aborigeni, Lucani, Piceni ecc.

Latino †.

Romano.

Italiano.

Francese.

Spagnuolo.

Portoghese.

Valaco.

IV. FAMIGLIA DELLE LINGUE GERMANICHE in quattro rami:

TEUTONICO, idiomi de' Quadi, Marcomanni, Ermonduri, Catti.

Alto-tedesco antico †.

SASSONE, idiomi de' Cimri, Angli, Sassoni ecc.

Basso-tedesco antico o Sassone antico.

Basso-tedesco moderno o Sassone moderno.

Frisone.

Neerlandese o Batavo moderno.

SCANDINAVO o NORMANNO gotico, idiomi degli Joti, Goti, Ostrogoti, Vandali? Eruli? Borgognoni?

Mesogotico †.

Normanno †.

Norvegio.

Svedese.

Danese.

ANGLO-BRITANNICO, Anglo-Sassone.

Inglese.

V. FAMIGLIA DELLE LINGUE SLAVE in tre rami:

RUSSO-ILLIRICO, Slavone, Slavenski, Serviano, Serbo, Illirico o Ruteno.

Russo, Ruski o Russo moderno.

Croato.

Windo.

BOEMO-POLACCO, Boemo o Ceko. Polacco.

Serbo o Sorabo.

WENDO-LITUANO, Wendo.

Pruco o Prussiano antico.

Lituano.

Letto o Lettwa.

VI. FAMIGLIA DELLE LINGUE URALIE, dette Finniche o Ciude, in cinque rami:

FINNICO-GERMANIZZATO: Finnico proprio.

Estonio.

Lappone.

Livo.

WOLGAICO: Cermisso.

Morduino.

PERMIANO: Permiano.

Wotiaco.

UNGHERESE o UGRIANO: Ungherese o

Magiaro.

Wogolo.

Ostiaco o Obiostiaco.

INCERTO: Unnico? †

Avaro? †

Bulgaro? †

Kazaro? †

I. FAMIGLIA PELASGA.

A. RAMO TRACIO (ADELUNG, VATER, GATTERER).

1. *Frigj* in Asia; *Brizj* in Europa †.

2. *Lidj*, di cui una colonia in Etruria †

* *Lidia*, distretto della Macedonia.

* *Tirreni* di Macedonia.

3. *Trojani*, e loro migrazioni †.

4. *Bitinj*, cui discendenti i *Tini* ∞ (MANNERT).

5. *Carj*, colonia in Laconia, ecc. † (RAOUL-ROCHETTE).

6. *Traci* propriamente detti † (vedi *Slavi*, ecc.).

* *Maidi* in Tracia? (Ramo dei Medi. MALTEBRUN).

* *Pelagoni* in Macedonia, *Pehlawan*? (MALTEBRUN).

B. RAMO ILLIRICO.

1. *Mysi* o *Moesii*, popolo misto.

2. *Daci* o *Geti*? ∞ (vedi *Valachi*).

3. *Dardani*? ∞.

4. *Macedoni* antichi, almeno in parte ∞.

5. *Illirj* antichi ∞ (vedi *Albanesi*).

α) *Phartini* (bianchi in albanese).

β) *Taulantii*.

γ) *Molossi*.

- δ) *Ardæi* (*Eordæi* in Macedonia).
 ε) *Dalmati*.
 6. *Pannoni* o *Pæones* † (MANNERT).
 7. *Veneti*, colonia illirica in Italia ∞ (FRERET).
 8. *Siculi*, idem ∞.
 9. *Japygi*, idem †.
C. RAMO PELASGO-ELLENICO.
 1. *Pelasgi*, o indigeni primitivi della Grecia e d'Italia ∞.
 2. *Lelegi*, colonia asiatica venuta in Grecia † (RAOUL-ROCHETTE).
 3. *Cureti*, idem? †
 4. *Perrhebi*, Pelasgi di Tessaglia †.
 5. *Tesproti*, idem in Epiro †.
 6. *Etolj* (forse Illirj).
 7. *Elleni*, nominati anteriormente *Græci* in Epiro e *Grai* in Tracia.
 α) *Achæi* o *Achivi*, vale a dire litorani dei fiumi.
 β) *Jones* o *Jaones*, cioè lancia-freccie.
 γ) *Dores* o *Dori*, cioè portalance.
 δ) *Aioli*, *Eolj*, cioè erranti, scorridori.
 8. *Arcadi*, Pelasgi del Peloponneso ∞.
 9. *Enotri*, migrati in Italia ∞.
 10. *Tirreni*; migrati in Italia ∞ (RAOUL-ROCHETTE).

Lingue antiche di questi tre rami

A. LINGUE TRACE † o ∞.

1. *Tracio* proprio, rassomigliante al persiano, pei nomi proprj.
2. *Frigio*, idem; una delle origini del greco e dell'illirico o albanese.
3. *Lidio*, forse ramo frigio.
4. *Cario*, forse pelasgico misto di fenicio.

* *Licaonio* di san Paolo.

B. LINGUE ILLIRICHE ∞?

1. *Illirico* proprio, una delle origini dell'albanese.
2. *Getico*, prima della dominazione dei popoli slavi.
 * I *Siginni*, popolazione meda o indostana, da cui trassero origine gli Zingari, e che parla probabilmente un idioma asiatico.

C. LINGUE ELLENICHE, greco antico (TIERSCH e MALTEBRUN).

1. *Ellenico primitivo*, rassomigliante al pelasgico †.

- a. *Arcadico* †.
 - b. *Tessalico*, col greco macedonico antico? ∞.
 - c. *Enotrico*, trasportato in Italia e misto al latino ∞.
- 2. Ellenico dei tempi storici.**
- a. *Eolico* antico rassomigliante all'enotrico; lingua degli Dei in Omero ∞.
 - b. *Dorico* antico, derivante dall'eolico; lingua di Saffo, Pindaro ecc.
 α) *Laconico*, idioma separato.
 β) *Dorico* recente di Siracusa; lingua di Teocrito.
 - c. *Jonico* antico, o l'ellenico raddolcito dalle nazioni commercianti; lingua d'Omero, rimasta classica per la poesia epica.
 α) *Jonico d'Asia*, ancor più raddolcito; lingua d'Erodoto.
 β) *Jonico d'Europa*, più maschio: ne è la derivazione principale l'*idioma attico*, lingua classica degli oratori e del teatro.
 - d. *Greco letterale comune*, o l'idioma antico purgato ed assoggettato a regole dai grammatici d'Alessandria; comune a tutta Grecia, all'Oriente, alle persone civili di Roma, e fino a Barbari.
 - e. *Idiomi locali*, poco conosciuti.
 α) *L'alessandrino* vulgare.
 β) Il *siro-greco*, lingua del Nuovo Testamento.

II. FAMIGLIA ETRUSCA O ITALICA.

1. *Aborigeni* o Opici (figli di *Ope*, la terra), nomi generici (MALTEBRUN).
 a. *Euganei*, prima dei Veneti †.
 b. *Liguri*, divisi in molte tribù.
 c. *Etruschi*, la totalità della nazione etrusca (MALTEBRUN).
 d. *Piceni* coi *Sabini*.
 e. *Marsi*, ecc.
 f. *Umbri* (DIONIGI D'ALICARNASSO).
 g. *Sanniti*, forse *Samones*; abitanti delle alte terre (*Samos*), divisi in
 1. *Irpini*, cacciatori dei lupi.
 2. *Caudini*, armati di tronchi d'albero.

5. *Pentri*, da *pennus*, punta
4. *Caraceni*, vestiti di *caraca*.
5. *Frentani*, armati di fionda.
- h. *Latini*, ecc. ∞
- i. *Ausones* ∞.
- k. *Siculi* (DIONIGI).
- l. *Lucani* e *Bruttii* o *Bretti*.
2. *Colonie*, storicamente probabili.
 - a. *Orientali*, cioè:
 - α) *Pelasgi* d' Arcadia, 1400 av. C., †.
 - β) *Greci* antichi e *Pelasgi* di Tesaglia †.
 - γ) *OEnotrii*, divisi in
 1. *OEnotrii* proprj, vignajuoli.
 2. *Chonii*, agricoltori.
 - δ) *Daurii*, *Japygi*, ecc.
 - ε) *Tirreni* della Lidia macedonica, 1100 a 1200 av. C. †.
 - ζ) *Trojani*, che forse parlavano l' eolico antico, 900 av. C. (MALTEBRUN).
 - η) *Colonie achee, doriche, calcidiche* in Sicilia e nella Magna Grecia ∞.
 - b. *Settentrionali*, cioè:
 - α) *Siculi*, secondo l' opinione dei moderni ∞.
 - β) *Veneti*, tanto Illirici che Slavi ∞.
 - γ) *Rasene* (*Rætes*), tribù conquistatrice dell' Etruria?
 - δ) *Peligni*? (*Pela*, rupe in macedonico).
 - c. *Occidentali*, cioè:
 - α) *Colonie celtiche* ∞ (FRERET).
 1. *Umbri*? Vedi più sopra.
 2. *Senones*.
 3. *Liguri*? Vedi sopra.
 4. *Insubri* (*Isombri*).
 5. *Volsci* (*Volcæ*?) †.
 - β) *Colonie iberiche o basche* (MALTEBRUN).
 1. *Sicani*.
 2. *Oschi* ∞.
 3. *Corsi* propriamente detti.
 4. *Iliensi* in Sardegna (G. HUMBOLDT).
 5. *Balari*, ecc.

Lingue antiche di questa famiglia.

A. *LINGUE ITALICHE* (MERULA e MALTEBRUN).

1. *Lingua etrusca* ∞, probabilmente divisa in *sacra* e *vulgare*; oltre i

dialetti, quali

Il *retico*.

Il *falisco*.

L'*umbrico* (MERULA).

2. *Lingua italica* centrale o opscica ∞.
 - in cui
 - Il *sabello* o *sannitico*.
 - Il *sabino*, ecc.
 - Il *latino*.
 5. L'*ausonio* col *siculo*, il *lucanio*, ecc.
- B. *LINGUE STRANIERE ALL' ITALICA*.

1. *Dialetti celtici ed illirici*:

a. Il *ligure* ∞.

b. Il *gallo-cisalpine* ∞.

c. Il *veneto*.

d. Il *volco*?

e. L'*idioma degli Japygi*?

2. *Dialetti iberici o baschi* (G. HUMBOLDT).

a. L'*osco* (*euse* o *basco*).

b. Il *sicario*, ecc.

3. *Dialetti ellenici* ∞.

a. Il *dorico* (MERULA).

1. Il *siracusano* o *siciliano*.

2. Il *tarantino* (*laconico*).

b. L'*acheo-jonico* (MALTEBRUN).

1. Il *sibaritico*.

2. Il *crotoniate*.

c. L'*eolo-dorico*.

* Il *locrino*.

Lingue moderne dai rami pelasgo-elleno-etruschi.

1. *Greci-moderni* o *Romei*, misti di Romani, Slavi, Asiatici, ecc.

Lingua greca moderna (*Romeika*, *Aplo-ellenica*).

1. *Eolio-dorico* rimodernato.

2. *Tzakonito*, avanzo del dorico.

3. *Cretese* o *candioto*.

4. *Greco-epiroto* ed *albanese*.

5. *Greco* di Valachia, di Bulgaria, ecc. (ADELUNG).

2. *Albanesi* o *Skipetari*, miscuglio d'antichi Illirici, Greci e Celti (MASEI e MALTEBRUN).

Lingua skipa o *albanese*.

a. Lo *skipo* o albanese proprio, coll' idioma dei Ghegli, dei Mirditi, dei Toski, dei Chamuri, dei Japy.

b. L'*albanese* misto, dove l'albanese grecizzato d' Epiro;

l'italo-albanese di Calabria;
l'albanese di Sicilia.

3. *Valachi* o *Romani*, miscuglio dei paesani di Dacia e di Tracia, colle colonie militari romane, slave ed altre.

Lingue valacà, o slavo-latina, o daco-Romana.

- a. *Romanico* o *valaco* proprio.
b. *Moldavo*.
c. *Valaco* d'Ungheria e di Transilvania.
d. *Kutzo-valaco* o *valaco* di Tracia e di Grecia.
4. *Italiani* }
5. *Francesi* } Vedi qui avanti
6. *Spagnuoli* } i popoli *celto-romani*.

Lingue celto-latine.

- a. *Italiana*.
b. *Romanica* o *provenzale*.
c. *Francese*.
d. *Spagnuola*.

III. FAMIGLIE SLAVE O WINIDICHE.

Rami antichi conosciuti dai Greci e dai Romani.

A. POPOLI PADRONI DI PAESI SLAVI.

1. *Sciti*, divisi in Caste e tribù.
a. *Sciti reali*, Caste dominante, che parlava lo zend o altro idioma dell'Alta Asia. Quattordici vocaboli medo-scitici si hanno presso Erodoto.
b. *Sciti agricoltori*, tribù vassalle, forse slave, vendute come schiave. Si ha l'idioma scitico in Aristofane, alcune parole in Plinio, e le iscrizioni d'Olbia.
c. *Sciti pastori*, tribù vassalle, forse finniche o ciude (BAYER).
2. *Sarmati*, orda conquistatrice d'aspetto mongolo-tartaro (MALTEBRUN).
a. *Sarmati proprj*.
b. *Jaxamati* (*Jazigi?*).
c. *Exomati*.
d. *Thisomati* (iscrizione di Protagora).
3. *Ostrogoti*, vincitori dei Sarmati.

B. POPOLI SLAVI ANTICHI SENZA DENOMINAZIONE GENERALE.

1. Popoli slavi del mezzogiorno.
a. *Eneti* in Paffagonia? † (SESTRENCIEWICZ).
b. *Cappadoci?* (idem).
c. *Crobizy* (Chrowitzky), in Tracia ∞ (MALTEBRUN).
d. *Bessi* (idem) ∞.
e. *Triballi* (Drewaly)? †
f. *Dardani*, da *darda* lancia (MALTEBRUN).
g. Diverse tribù delle montagne della Grecia.
h. *Carni* cogli *Istri*.
i. *Veneti*, secondo alcuni.
2. Popoli slavi del settentrione.
a. *Serbi* coi *Vali* presso i Rha (Volga) †.
b. *Rossolani* ∞, più tardi conosciuti sotto il nome di *Ros*.
c. *Budini*, popolo o goto o slavo †.
d. *Bastarnæ* coi *Peucini*.
e. *Daci*, o tal altro popolo, che diede alle città della Dacia i suoi nomi slavi desinenti in *ava* ∞.
f. *Olbiopoliti* del II secolo, misti di Greci.
g. *Pannoni* (*pan* signore)?
h. *Carpi* nei monti Biecziad.
i. *Sabogues*, ecc.
l. *Lydii* ∞, dipoi *Liaechi*, ecc.
m. *Mongilonones* ed altri in Strabone.
n. *Venedi* o *Venedæ*, dipoi nominati *Wendi*, alle imboccature della Vistola.
o. *Semmones*, fra l'Oder e l'Elba? †
p. *Vindili* di Plinio.
q. *Osi* di Tacito (*Otschi*, i padri).

Nazioni e lingue slave conosciute dopo Attila.

I. SLAVI PROPRIAMENTE DETTI.

A. Ramo orientale e meridionale. (DOBROWSKI, VATER).

1. *Russi*, popoli misti di Rossolani, Slavi, Goti, ecc.
a. I *grandi Russi* di Novogorod, Mosca, Suzdal, ecc.
b. I *piccoli Russi* di Kiovia ed Ucraina.
c. I *Rusniaci* o *Orosz*, nella Gallizia e nell'Alta Ungheria.

- d. I *Cosacchi*, misti ai Tartari, ecc.
Lingua russa.
- α) Dialetti della grande Russia (lingua scritta).
- β) Idioma di Suzdal, il più eterogeneo di tutti.
- γ) Dialetto d'Ucrania o della piccola Russia.
- δ) Il *rusniaco*, antichissimo dialetto.
- ε) Il *russo-lituano*, avanzo del *krivitzo*? Vedi i Wendi.
- ζ) Il *russo-cosacco*.
2. *Serviani* o *Slavi del Danubio*.
Lingua *serviana* (serbska).
- a. Dialetto *serviano proprio* (lingua scritta e pulita).
* *Antico slavo*, lingua della Chiesa russa, quasi identica al serviano.
- b. Dialetto *bosniaco*.
- c. — *raguseo e dalmato* (italianiz.).
- d. — *montenegrino*.
- e. — *uscocco* misto di turco.
- f. — *slavo*, purissimo.
- g. — *bulgaro-slavo*, ecc.
3. *Croati* o *Chroboti* o *Slavi norici*.
Lingua *croata*.
- a. Dialetto *croato* o *chrobato*, vale a dire delle montagne.
- b. — *sloveno*, parlato nell'ovest della Bassa Ungheria (dialetto scritto).
- c. — *windo*, parlato dai *Windi meridionali*, popolo misto:
α) *windo* di carniola, cogl' idiomi dei *Karts*, *Tzizsch*, *Poyk*, ecc.
β) *windo* di Stiria e di Carintia.
- d. Dialetti dei *Podlusacki* in Moravia, e forse dei *Charwati*.
- B. *Ramo centrale ed occidentale* (DOBROWSKI).
1. *Polacchi* o *Liaich*.
Lingua *polacca* scritta e letteraria.
- a. Dialetto della grande Polonia.
- b. — piccola Polonia.
- c. I *Mazuri* in Mazovia e Podlachia: il dialetto mazuro è impurissimo.
- d. I *Gorali* nei monti Crapack.
- e. I *Cassubi* in Pomerania?
- f. Gli *Sleso-Polacchi*, col dialetto *medziboriano*, antico polacco misto di tedesco.
2. *Boemi* o *Ceki* (Tchekes).
a. *Ceki* propriamente detti.
b. *Ceki* di Moravia.
Lingua *ceka*, scritta e pulita, quasi senza dialetti.
3. *Slovachi* o *Slavi* dell' Ungheria settentrionale.
a. Dialetti *slovachi* delle montagne.
- b. Dialetto delle sponde del Danubio.
- c. L'idioma *hanaco* in Moravia.
- d. — *straniaco* idem.
- e. — *selagsciaco* idem; tutti avanzi del *mahravany* o slavo della grande Moravia.
* Dialetto *ceko*, usato come lingua scritta.
- II. WENDI O SLAVI DEL BALTICO.
- A. *Wendi proprj* (Windili? Winidæ).
- a. *Wagri* (Holstein orientale) †.
- b. *Obotriti* o *Afredi* (Mecklenburgo).
- c. *Rani* †.
- d. *Rugiani* misti di Scandinavi ∞.
- e. *Lutitzi* . . . }
- f. *Wilzi* . . . } Brandeburgo ∞.
- g. *Welatabi* . . . }
- h. *Havelli*, ecc. . . }
- i. *Milzieni* . . . } Sassonia.
- k. *Serbi* o *Sorabi* . . . }
- l. *Wendi* di Altenburgo ∞.
- m. *Regio Slavonum* in Franconia ∞.
- n. *Luzinki* . . . }
- o. *Zpriawni* . . . } Lusazia.
- p. *Polabi* o *Linoni* ∞.
- B. *Wendi-Lituani* (Venedæ, Æstii).
1. *Pruczi* o *Wendi-Goti* (Gudai).
Lingua *pruca* † 1685.
2. *Litucani* o *Lituani*.
a. Lingua *litewka*, scritta.
1. Dialetto di Vilna.
2. — *schamaito* o di Samogizia.
3. — *prussiano*.
- b. Idioma *krivitzo*, nella Russia Bianca ∞.
- c. *Letone* o *lettwa*, con
Il *letone* di Livonia,
Il *semgallo* in Semigalia, e i
Dialetti dei *Rhedi*, dei *Tramneki*, ecc.

IV. FAMIGLIE FINNICHE O CIUDE.

Nazioni antiche
che occuparono le contrade
finniche.

1. *Sciti* d'Europa. † 200 d. C.
2. *Sarmati*? † 400 d. C.
3. *Juzigi* (*Jatvingi* della storia polacca); † 1268.
4. *Fenni* di Tacito, *Zoumi* (Suomi) di Strabone (MALTEBRUN).
5. *Æstii* o *Ehstii*? Vedi più sopra.
6. *Seyri*, *Eruli*, ecc.? (LELEWEL).
7. *Unni* europei, o *Unni* e *Chuni* dell'antica geografia classica. Razza turco-mongola.
8. Razze ignote, sottomesse agli *Unni*.

Nazioni e lingue odierne.

A. RAZZA FINNICA PURA (ADELUNG, PORTHAN, PALLAS).

1. *Finlandese* o *Suome*.
 - a. Dialetto *finlandese*, pulito nel mezzogiorno (lingua scritta).
 - b. Dialetto *tawastiano*, diviso in
 - α) *tawastiano*.
 - β) *satacundiano*.
 - γ) *ostrobotnico*.
 - c. Dialetto *careliano* o *kiriala*, diviso in idioma di Savolux, d'Ingria, di Rautalamb, di Carelia e Olonetz, ecc., di Canyonien o *quõne*.
2. *Ehsti*, forse un avanzo degli *Æstii*.
 - a. *Ehsto* proprio, diviso in dialetto di Reval o della *Harria*, di Dorpat o d'*Ungannia*, d'*Œsel*.
 - b. *Livi* o *Livoni*. Col dialetto *antico-Livo*, e il *kreiwina*-no, ecc.

B. POPOLI FINNICI MISTI.

1. *Permiaci* o *Biarmj*, schiatta poco conosciuta, mista di Finni e di Scandinavi?
Lingua *permiaca* in due dialetti, *permiaco*, e *siriano*.
2. *Magheri* o *Magyar*, Finni soggiogati dai Turchi e da una razza ignota dei monti Ural (GYARMATY, LAINOVICZ).
Lingua *magiara* scritta, coi dialetti di Raab o occidentale (ADELUNG), Debresin o orientale, degli *Szekler* tribù di Transilvania.

3. *Laponi*, ramo finnico misto con una tribù unnica (Unni di Scandinavia di GRABERG)?

V. FAMIGLIA GERMANICA.

A. RAMO TEUTONICO SUL RENO E SUL DANUBIO.

Tribù ed idiomi antichi.

Bastarne †? . Idioma ignoto (Vedi Slavi).

Svevi o nomadi. † Idioma svevico antico, ignoto.

Marcomanni } † Idioma alto
Quadi } teutonico.
Taurisci }

Boiowari. } Dialetto misto
di celtobico.

Istevones, più tardi Fran-
chi } Dialetto
Hermonduri o *Her-* } franco
miones } (GLEV).
Catti }

Alemanni. Dialetto *alemannico* (HEBEL).

Tribù moderne
ed idiomi esistenti.

1. *Svizzeri* (Svevi venuti al luogo dei Celto-Elvetici).
 - a. Idioma di *Berna* e d'*Argovia*.
 - b. — della valle d'*Hasli*.
 - c. — di *Friburgo*.
* Vernacolo *welse* di *Mistenlach*.
 - d. Idioma d'*Appenzell*.
 - e. — dei *Grigioni*.
2. *Renani*.
 - a. Dialetto dell'*Alsazia*.
 - b. — di *Svevia*.
 - c. — del *Palatinato*.
3. *Danubiani* o ramo marmonnico.
 - a. *Bavaresi*, coi dialetti di *Monaco*, *Hohen-Schwangen*, *Salisburgo*.
 - b. *Tirolese*, coi dialetti della valle di *Zill*, della valle d'*Inn*, della *Lientz*, dei così detti *Cimri* del Veronese e del Vicentino (HORMAYR).
 - c. *Austriaco*.
 - d. *Boemo-Slesiano*.
4. *Franco-sassone* o *media Germanica*.
Lingua scritta universale l'*alto tedesco*, o dialetto di *Misnia* sottoposto a regole.

B. RAMO CIMRO-SASSONE nelle pia

nure che costeggiano il mar Baltico e del Nord.

Popoli antichi.

Cimbri ∞ (secondo altri, Joti-Scandinavi).

Angli ∞, idioma anglico antico ∞.

Saxones (*Ingæwones* dei Romani).

Heruli? †

Longobardi o *Vinuli* di Cimbra ∞; idioma vinulico.

Semnonnes? †? (piuttosto Slavi-windi).

Cherusci, misti ai Franchi ∞.

Bructeri e *Cauci*, idem, ∞.

Frisones.

Batavi, secondo i Romani, colonia dei Catti.

C. RAMO SCANDINAVO o NORMANNO-GOTICO.

Popoli ed idiomi antichi.

Joti, *Goti*, *Manni*, *Vanni*; popolazione anticamente stabilita nella Scandinavia.

Alani? *Rhos* o *Roxolani*, *Gothones* (*Goday* dei Lituani), *Heruli*?, *Segri*, *Longobardi* o *Vinuli* emigrati, *Vandali*, *Juthungi*, *Burgundiones*; popoli di razza scandinava; misti di Slavi, di Wendi e d'altre nazioni soggiogate.

Divisioni moderne.

Il *normanno* o lingua generale dei secoli viii e ix (usata dagli Scaldi e nell'Edda: *alt-nordisch* di GRIMM).

1. Il *norvegio* (*norrena*) dei secoli x e xi.

2. Lo *svedese* (*svensk*), dal 1400 in qua, distinto in

a. *Svedese* (lingua scritta),

b. *Gotico* moderno.

3. Il *danese* (*dansk*) dal 1400 in poi, distinto in

a. *Danese* (lingua scritta),

b. *Jutlandese* o *jotico* moderno.

D. RAMO ANGLO-BRITANNICO.

Popoli e idiomi antichi.

Belgi. . .) Vedi più avanti famiglie celtiche.
Cumbri. . .)

Menapij, ecc. ∞.

Tungri.

Nazioni moderne.

1. *Sassoni*, o abitanti della Bassa Germania.

a. *Sassone* propriamente detto, idioma della Bassa Sassonia.

b. *Sassone orientale*.

c. *Westfaliano* o *sassone occidentale*.

2. *Frisoni*, dove l'antico frisone, e molti dialetti moderni:

a. *Frisone* propriamente detto.

b. *Neerlandese* o *batavo moderno*.

Jotico antico, basso scandinavo.

Gotico antico, alto scandinavo.

Manheimico, dialetto medio, origine delle lingue moderne.

Vandalico?

Alanico, simile al gotico †.

a. *Rhos-alanico* (∞ nel russo). *Gotico antico* di VATER.

b. *Ostrogotico* (∞ in Ucraina ed in Italia).

c. *Visigotico* (∞ in Polonia ed in Ispagna).

d. *Mesogotico* (dialetto d'Ulfla).

Erulo, incertissimo, misto, secondo alcuni, di lituano.

Longobardico, forse derivante dal jotico o dal cimrico.

Burgundico, forse normannico, misto al wendo.

Gallo-Romani. Lingua romana rustica.

Germani o *Scandinavi*. Antico dialetto gotico o scandinavo (TACITO). 100 av. C. ∞.

Angli. . .) Lingua anglo-sassone, 449-900 ∞.

Sassoni. . .) a. *angla* al nord del Tamigi.

Jutlandesi. . .) b. *sassone* al sud del Tamigi.

c. *jotica* nella contea di Kent.

Danesi. Lingua dano-sassone, 800-1040 ∞.

Normanni. Idioma franco-neustriano, dopo il 1066 ∞.

Dialetti odierni.

a. L' *inglese* propriamente detto (lingua scritta).

- b. L'inglese nortumbriano (dano-inglese).
- c. Lo scozzese (anglo-scandinavo).
- d. L'anglo-americano, che va scostandosi dall'inglese.

- α) nell'Highland.
- β) nell'Ulster.
- γ) idioma *mank* nell'isola di Man.
- δ) — di Walden nella contea d'Essex.

VI. FAMIGLIA CELTICA.

Popoli e idiomi antichi (MALTEBRUN).

1. Celti del Danubio. Idiomi ignoti.
Elvetii, Boii ∞, *Scordisci, Albani* d'Iliria? voci celtiche nell'Albanese, *Cotini* in Sarmazia, ecc. (TACITO).
2. Celti d'Italia ∞. Idiomi poco noti.
Ligures o *Ligyges* fino al Rodano, *Insubri, Cenomani*, ecc., *Rhasenæ* o *Etrusci*? voci nella lingua etrusca ∞, *Umbri*, ecc. (vedi più sopra *Pelasgi italiani*).
3. Celti delle Gallie ∞. Lingua celtica o gallica degli storici romani.
Salyes, Allobroges, ecc. (sulle Alpi), *Volcæ* forse Belgi, *Arverni* (*ausi Latio se dicere fratres*), *Ædui, Sequani, Helvetii, Bituriges*, ecc. *Pictones, Seniones*, ecc. *Carnutes, Cenomani, Turones*, ecc. (la celtica dei *Druidi*), colonie alle isole britanniche? * *Pitti* dai Pittoni?
Colonie in Ispagna. Lingua celtiberica.
α) I *Celtiberi* divisi in sei tribù: *Berones, Lusones, Pelendones, Belli, Arevaci, Ditthi*.
β) I *Celti*.
4. Celti dell'Ibernia.
Ierni (Iverni, Iiberni) nell'Irlanda, lingua *ersa* antica?, *Scoti* passati Iscozia, *Silures* nel paese di Galles meridionale ∞, *Damnonii* nel Cornwall ∞, *Celti* di Galizia, *Oystrimnes*.
5. Celto-Germani. Lingua belgica o celto-belgi. germanica ∞.
a. *Belgi del continente* ∞.
b. *Belgi ultramarini*, o *Celto-Brettoni*, o *Cumbri* ∞. Lingua celto-bretona, cumbrica o cambrica.
c. I *Gallazj* o Galli d'Asia (SAN GIROLAMO) †.

Popoli e idiomi esistenti.

1. Celti propriamente detti

a. <i>Gl'Irlandesi</i> o <i>Ires</i> .	lingua gallica	a. Dialetto <i>erso</i> o <i>erina</i> <i>nach</i> .
b. I <i>Caledonj</i> o <i>Highlanders</i> .		b. — <i>Cal-</i> <i>donach</i> .

2. *Cumbri* o *Celto-belgici*.

a. I <i>Galesi</i> o <i>Welse</i> .	Lingua <i>welscia</i> .
b. <i>Brettoni</i> o <i>Breyzad</i> .	Lingua <i>bassa-brettona</i> .

 - a. Il *triconico*.
 - b. Il *leonardo*.
 - c. L'idioma del Cornwall ∞.
 - d. — di Vannes.

VII. FAMIGLIE IBERICHE.

1. I *Turdetani*. Idioma ignoto, e coltivato 6000 anni fa (STRABONE).
 2. I *Konii* (*Cynetes, Cynesii*). Voci finniche e slave?
* I *Soncani*, ecc.
 3. I *Lusitani*. Dialetto ignoto †.
 4. I *Calaichi*. Forse Celti di un ramo ignoto ∞.
 5. Gli *Astures*. idem †.
 6. I *Vaccæi*. idem.
 7. I *Vettones*. idem.
 8. I *Carpetani* . . .
 9. Gli *Oretani* . . .
 10. Gli *Editani* . . .
 11. I *Bastetani* . . .
 12. I *Contestani* . . .
- } Dialetti ignoti della lingua iberica ∞.
13. Gli *Ilergetes*. Idioma osco, dialetto del bosco † (MALTEBRUN).

* La vescitania ∞ con *Osca*.

14. Gli *Ilercaones* . . .
15. I *Latetani* . . .
16. I *Cerretani* . . .
17. Gli *Aquitani*. Dialetto basco.
18. I *Cantabri*. idem.
19. I *Vascones*. Lingua *basca* o *iberica* (HUMBOLDT).

a. Dialetto del <i>Lampurdan</i> .
b. — di <i>Guipuscoa</i> .
c. — di <i>Biscaglia</i> .

VIII. LINGUE CELTO-LATINE.

A. ITALIANO.

* La lingua *romana-rustica*, stipite comune al 1000.

1. *Italiano settentrionale.*a. *Dialetti italo-francese:*α) *Dialetto del Piemonte.*

β) — del Friuli colle varietà di Fassa, Livialungga, ecc.

b. *Dialetti ligure-italici.*α) *Il genovese.*β) *Dialetto di Monaco.*

γ) — di Nizza.

δ) — d'Estragnolles, ecc.

c. *Dialetti lombardi:*α) *Milanese.*β) *Bergamasco.*γ) *Bresciano.*δ) *Modenese.*ε) *Bolognese.*ζ) *Padovano.*2. *Italiano meridionale ed orientale.*a. *Dialetti veneziani:*α) *Veneziano proprio scritto e pulito.*β) *Dalmato-italiano.*γ) *Corfio.*δ) *Zantio.*ε) *Italiano di alcune isole dell'Arcipelago.*b. *Dialetti toscani:*α) *Toscano puro.*β) *Fiorentino vulgare.*γ) *Senese.*δ) *Pisano.*ε) *Lucchese.*ζ) *Pistoiese.*η) *Aretino, con molte varietà.** *Dialetti dell' Umbria e delle Marche?*c. *Dialetti ausonj.*α) *Romano civile.** *Transteverino vulgare.*β) *Sabino negli Abruzzi.*γ) *Napoletano.*δ) *Calabrese.*ε) *Pugliese.*ζ) *Tarentino o greco-pugliese*η) *Idiomi di Bitonto.*3. *Italiano delle isole:*a. *Siciliano.*α) *Siciliano del XII secolo (lingua scritta poetica) ∞.*β) — *moderno (lingua scritta).** *Dialetti poco noti.*b. *Sardo:*α) *Sardo diviso in Campidanese (dialetto scritto), e al Capo di sopra,*β) *Toscano di Sassari, ecc.*γ) *Catalano o d'Alghero.*c. *Còrso.*B. *ROMANICO (Provenzale, Occitanico).*1. *Romanico delle Alpi.*2. *Retico o romanico dei Grigioni e del Tirolo.*α) *Dialetto dell' alto paese dei Grigioni, cioè: Schams; di Heinzerberg; di Domlesch; di Oberhallstein; di Tüsis.*β) *Il rumonico delle pianure e delle montagne.*γ) *Il ladinum a Coira, con l'alto engadino, e il basso engadino.*δ) *L'idioma gerdena o della valle di Gröden.*a. *Valesano, antico idioma celtoromano del Basso Vales.*b. *Elvetico o romanico di Friburgo.*α) *Il gruverin, nell'alto paese.*β) *Il quetzo, nel centro.*γ) *Il brojar, nel basso paese.*3. *Provenzale.*a. *Il provenzale proprio (lingua scritta).*α) *Dialetti d'Aix.*β) — *di Berry.*b. *Il linguadochese proprio.*α) *Dialetto tolosano o il moundi (lingua scritta).*β) — *di Nîmes.*γ) — *dei contorni di Nizza.*δ) *Il rovelgat.*ε) *Il valayen.*c. *Il delfinese più misto di celtico (lingua scritta).*α) *Dialetto della Bresse.*β) — *del Bugey.*d. *Il guascone.*α) *Il guascone di Guascogna.*β) *Il tolosano popolare distinto dal moundi.*γ) *Il bearnese di Francia.*δ) *Il limosino attuale, col dialetto del Perigord.*4. *Romanico-iberico.*α) *Il limosino antico.*β) *Il catalano.*γ) *Il valenziano (lingua scritta).*δ) *Il majorchese.** *Lingua franca, idioma misto, la cui maggior parte*

formano il catalano, il limosino, il siciliano e l'arabo.

C. SPAGNUOLO diviso in due rami.

1. Il *castigliano* (lingua scritta e pulita, chiamata nelle provincie *el romanze*).

- a. Dialecto puro di *Toledo*.
- b. — di *Leon* e *Asturie*.
- c. *L'aragonese*.
- d. *L'andalusiano*.
- e. Il *murciano*.

2. Il *galiziano* o *galego*.

- a. Il *galego* propriamente detto.
- b. Il *portoghese* (lingua scritta e letteraria), diviso nelle varietà d'*Alentejo*, di *Beira* e di *Minho*.
- c. Il dialetto d'*Algarve*.

D. FRANCESE.

Lingua del medio evo.

- a. La *romana del nord* o *franco-romana* (dei Troveri) ∞.
- b. La *celto-romana* all'ovest ed al centro ∞.
- c. La *vasco-romana* nella Guascogna ∞.
- d. La *Romana pura* o l'antico provenzale (dei Trovadori) ∞.

Lingua moderna.

1. Il *francese-accademico* (lingua scritta, sociale e diplomatica dell'Europa).
2. *Dialecti* parlati.
- a. *Dialecti francesi del nord*:

1. Il *wallon* o *rouchi* a *Namur* e a *Liegi* . . .
 2. Il *fiammingo* francese . . .
 3. Il *piccardo* col-l'artesiano . . .
- } Rami della lingua franco-normanna del nord.

b. *Dialecti moderni del nord*.

1. Il *normanno*.
2. Il *francese vulgare* (dell'isola di Francia e di Sciampagna).
3. Il *lorenese* col *vogesico*.
4. Il *borgognone*.
5. L'*orleanese* ed il *blesese*.
6. L'*angiovin* ed il *manese*.
7. Il *francese* di Berlino, di *Fredericia*, ecc.
8. Il *francese canadese*, venuto dalle sponde della Loira.

c. *Dialecti del centro e dell'ovest*:

1. Dialecto dell'*Alvernia* . . .
 2. — del *Poitou* o *pictavo* . . .
 3. — della *Vandea*
 4. — *basso-breton* francese
 5. — del *Berry*.
 6. — di *Bordeaux* ed altri *dialecti guasconi*.
- } avvicinantisi per l'accento al celtico.

d. *Dialecti dell'est*:

1. *Dialecti della Franca-Contea*, colla varietà di *Basilea*, e di *Neufchatel*.
2. — di *Vaud* o *roman* (romano).
3. — di *Savoja* col *ginevrino*, idioma pulito.
4. — di *Lione*.
5. — delle città del *Delfinato*.

I. — *Famiglia delle lingue basche e celtiche*.

Queste lingue primitive, dominate un tempo nella più gran parte dell'occidente e del mezzodi d'Europa, formano due famiglie, *Basca* e *Celtica*, e si parlavano una nella penisola Ispana e di qua da' Pirenei, l'altra da' popoli conosciuti sotto il nome generico di Celti o Galli, che occupavano la maggior parte delle Gallie, il Belgio, le isole Britanniche, parte dell'Alemagna, della Svizzera, dell'Italia, della Spagna e dell'Asia Minore.

Abbandonando quasi affatto le lingue degli avi per quella de' conquistatori, le succedute popolazioni si associarono alle dottrine e al genio di questi, e costituirono nuove lingue, illustrate dalle meraviglie delle scienze, delle lettere e delle arti.

FAMIGLIA BASCA.

A. Fra le *LINGUE DA TEMPO ESTINTE*, e poco tra sè differenti, sembra devano collocarsi gli idiomi che parlavano gl'Iberi nella penisola Ispana, nel sud delle Gallie, in alcune parti d'Italia e nelle grandi sue isole. I principali popoli di questa famiglia, tutti estinti eccetto un solo, sono:

- a. I *Turdetani* nella Betica, pare inciviliti meglio di tutti gl'Iberi.
- b. I *Lusitani* fra il Tago e il Duero, rinomati per agilità e coraggio.
- c. I *Cantabri* al nord della penisola, selvaggi, che difendevano con eroico coraggio la loro indipendenza fra montagne di difficile accesso.
- d. I *Carpetani*, cui capoluogo era *Toletum*, celebre per lavori d'acciajo.
- e. I *Celtiberi* nell'interno della penisola, mescolanza d'Iberi puri con Celti, molto inciviliti, dediti al commercio e all'industria, e numerosissimi.
- f. I *Vasconi*, padri de' moderni Baschi.
- g. Gli *Asturi*, *Turduli*, *Ilergeti* ed altri nella Spagna presente.
- h. Gli *Aquitani*, che occupavano il sud-ovest delle Gallie.
- i. Gli *Oschi*? stanziati in Italia, e che Maltebrun crede della famiglia degli Ilergeti.

Sembra che i Turdetani, i Celtiberi ed altri di questo ceppo possedessero antichi monumenti di poesia e storia, e un alfabeto speciale di cui non si conoscono tutti gli elementi, per quanti dotti vi si sieno industriati onde spiegare le iscrizioni ibere trovate su pietre, lastre metalliche, vasi di terra, medaglie, che, colla lingua basca, sono i soli avanzi di questi popoli.

- B. Delle *LINGUE ANTICHE*, unica vive l'ESCUARA o BASCA, parlata dagli Escualdunac, ossia Bascongados o Baschi nelle campagne della Biscaglia e della Navarra in Ispagna, in Francia, nella Bassa Navarra francese, nei paesi di Labour e Soule (dipartimento de' Bassi Pirenei). L'escuaro, che non somiglia a verun altro idioma d'Europa, benchè abbia adottato molte voci latine e tedesche, sembra avesse affinità colle lingue semitiche, e nella conjugazione somiglia alle americane (1). È fra le europee quella che meno cangiò, e le cui forme grammaticali più rivelano una lingua primitiva; ricchissima, armoniosissima, senza scontro sgradevole di consonanti, massime al principio e fine dei vocaboli; non ha generi, affigge l'articolo alle parole, per es. *egun* giorno, *eguna* giorno il, *egunac* giorni i; coll'aggiungere certe particelle, può cambiare un nome in verbo, avverbio ed altre parti del discorso, e colle terminazioni *tasuna* e *queria*, aggiunte ai nomi, esprimere la qualità buona colla prima, cattiva colla seconda. Conjugazione difficilissima quanto ricca, non esprimendo solo la significazione attiva e passiva, ma potendo dare gradazioni che le altre lingue non fanno se non col riunire molti verbi o con frasi intere. Le grammatiche basche contano non meno di undici modi, *indicativo, consuetudinario, potenziale, volontario, forzato, necessario, imperativo, soggiuntivo, ottativo, plentudinario, infinitivo*: i sei primi hanno ciascuno sei tempi, due presenti, due passati, due futuri; gli altri cinque, un numero minore.

La letteratura basca possiede solo libri ascetici, grammatiche, dizionarij e qualche poesia, li più manoscritti. L'opera basca più interessante è la *Collezione dei proverbj*, pubblicati in francese e basco da Oriehart, con frammenti di canzoni popolari. La canzone *Lelo il Lelo* credesi la più antica d'ogni lingua spagnuola o portoghese. I Baschi scrivono coll'alfabeto latino e l'ortografia non è diversa dalla pronunzia. Secondo l'abate Bidassouet, l'idioma basco può declinare e verbizzare (siam lecita la parola necessaria) i caratteri alfabetici, verbizzare i pronomi declinabili ed anche i verbali, cangiar i participij in nominativi, e declinarli come i nomi ordinarj, avendo ciascuno fin sedici casi diversi, prodotti da desinenze nuove; può declinare tutto ciò che è indeclinabile nelle lingue moderne, come preposizioni, avverbj, interjezioni, e anche verbizzarli; conjugare ogni verbo radicale sino a ventisei volte, senz'aumentarne nè variarne l'unità indivisibile, e sempre con desinenze nuove; cambiar tutti gl'infiniti e participij in nominativi, e declinarli poi come nomi ordinarj coi loro undici casi; in fine non v'ha nè verbi difettivi, nè riflessivi. Ha quattro lingue differenti nell'unità indivisibile della medesima conjugazione; cioè un linguaggio *infantile* o *diminutivo*, uno *adulto* o *d'eguaglianza*, uno *di maggioranza* o *di rispetto*, uno *femminile*; e ognuno de' suoi

(1) Guglielmo Humboldt (*Prüfung der Untersuchungen über die Urbewohner Hispaniens vermittelst der vaskischen Sprache*) riconobbe che gl'idiomi de' varj popoli antichi che abitavano la penisola Ispanica, le Gallie meridionali, alcune parti

d'Italia, e le tre maggiori isole del Mediterraneo, appartenevano alla lingua ibera di cui è avanzo la basca. Klaproth trovò nel basco molte forme appartenenti alle parti settentrionali ed occidentali dell'Asia.

nomi sostantivi ha fin dodici casi differenti, e sei gradi di nominativo; ed ogni adjettivo fin venti casi diversi. Abbiate un esempio de' sei gradi di nominativo: 1 *ait* padre, 2 *aitaren* quel del padre, 5 *aitarenarena* quello di quel del padre, 4 *aitarenanganicacoarena* quello di quel di quello di quel del padre, 5 *aitarenarenanganicacoarenarena* quello di quel di quello di quel del padre, 6 *aitarenarenarenanganicacoarenarena* quello di quel di quello di quel di quel del padre; nell'ablativo fa *aitarenarenarenanganicacoarenarenarequin*, quarantadue lettere! Bidassouet fa pure riflettere, che la nomenclatura basca è desunta dalla posizione topografica: così una casa chiamasi *bidartia*, perchè posta fra due vie; *bidegaina*, perchè fabbricata su una strada; *bidekhuruchia*, perchè situata ad un crocicchio; *heguasia*, perchè esposta al mezzodì; *ipharraguerria*, perchè esposta al nord; *ai-zheotchenia*, perchè dominata dal vento freddo; *bidegorrieta*, perchè fondata sopra una strada rossastra. Il grammatico stesso calcola che, mentre la lingua francese ha 2,119,000 sillabe, il basco non ne ha meno di 1,592,448,000; divario nato dal conjugarsi ogui verbo basco in ventisei maniere, e perchè, potendo ogni nome divenir verbo, può somministrare altrettante sillabe quante ne somministrerebbe un verbo passando per tutte le modificazioni delle ventisei conjugazioni.

Questa lingua si parte in tre dialetti principali:

- a. Il *biscaglino*, che passa pel più puro, e che possiede le migliori grammatiche, parlasi nella Biscaglia propria.
- b. Il *guipusco*, parlato nelle provincie di Guipuscoa e d'Alava, e che ha il miglior dizionario.
- c. Il *basco* o *lampurdam*, parlato nella Navarra spagnuola e francese, e nei paesi di Labour e Soule.

FAMIGLIA CÈLTICA.

A. Alle *LINGUE ESTINTE* sembra appartengano gl'idiomi usati dai Celti nelle Gallie, nel Belgio, nelle isole Britanniche, in parte della Germania, dell'Italia, della Spagna, dell'Asia Minore.

B. Fra le *LINGUE ANTICHE ANCOR VIVE*, la *GALLICA*, *GAELICA*, o *CELTICA PROPRIA* è parlata in varj dialetti dai discendenti de' veri Celti, nella più gran parte dell'Irlanda, in quasi tutto l'Highland (Alta Scozia), nelle isole Western o Ebridi, e nell'isola di Man. La declinazione del celtico, che ha i sei casi del latino, si fa in gran parte per flessione, in parte per preposizioni. La conjugazione è ricca di modi, ma povera di tempi, perchè ha un modo negativo che adopera dopo le negazioni *ni*, *cha* ed altre, e perchè, eccetto il verbo *bi*, non ha che due tempi, il passato indeterminato e il futuro, formando gli altri tempi semplici o composti per via di perifrasi, coll'ausiliario *bi*, preceduto dalla preposizione *ag* o *iar*: per es. *ta mi ag bualadah*, io batto, e letteralmente, io son appresso a battere; *ta tu ag bualadah*, tu batti, o tu sei appresso a battere.

• Come il kimbro, questa lingua ha tre ausiliarj; *bi*, che fa gran parte della conjugazione; *dean*, fare; *rach*, andare, che come l'ausiliario *ober* in kimbro e *do* in inglese, serve a crescere l'espressione alla frase: per es. *dean suidhe*, siediti, e alla lettera, fa di sedere; *rinn e seasham*, era in piedi, e alla lettera, egli faceva d'essere in piedi. Questi due stessi verbi, uniti ad altri, formano una quantità di frasi particolari. Il gallico fa i verbi passivi come il latino senza ricorrere ad ausiliarj, eccetto che nei modi ottativo e congiuntivo. Secondo Ahwardt, i soli tempi dei modi congiuntivo e imperativo hanno in ciascuna persona terminazioni differenti, come in greco, in latino, in francese e in altre lingue. Nell'indicativo la terminazione resta uguale al singolare e al plurale per tutte le persone, e il pronome personale è posposto al verbo. La seconda persona del singolare dell'imperativo è la radice di ciascun verbo, come in tedesco, in persiano, in turco ed in altre lingue. Come il latino e l'italiano, può conjugare i verbi attivi senza i pronomi personali; ha molte particelle o sillabe che si potrebbero dire semipreposizioni, come *di*, *ao*, *ea*, *eu*, *eas*, *ni*, *no*, *an* ecc., e che unite ad un aggettivo, a un sostantivo, a un verbo, ne cambiano o modificano il senso. L'articolo, tutti i verbi e i pronomi possessivi sono anteposti al sostantivo, ma il nominativo o il soggetto si colloca per lo più dopo il verbo: le preposizioni precedono sempre il loro complemento.

Ha diminutivi e molti composti, e come il greco, il tedesco, il persiano ed altri, ne può fare illimitatamente: per es. *oglach* servo, *bean* donna, *banoglach* la serva, *uisge* acqua, *fer* vero, *flourisge* acqua di fonte ecc. Il gallico adopera l'alfabeto latino, ma sole diciotto lettere, non occorrendogli mai le k, q, v, w, x, y, z. Anticamente scriveasi con varj alfabeti, inventati dai frati, e su cui i dotti emisero le più assurde opinioni; più tardi vi fu surrogato l'alfabeto anglosassone. Le vocali *a*, *o*, *u*, seguite o precedute da *m*, *mh*, *n*, *nn*, hanno suono nasale; la pronunzia dell'*r* avanti queste tre vocali è difficilissima. Non pone vocali mute al fin delle parole, e ha molte lettere aspirate. La pronunzia differisce di molto dall'ortografia, giacchè leggendo non si pronunziano molte consonanti scritte, o si cangiano in più dolci.

Il gallico parlasi ora in tre dialetti principali, suddivisi in molte varietà; e sono:

- a. L'*ersò*, *irish*, *erinach*, parlato nella maggior parte dell'Irlanda.
- b. Il *caldonach*, parlato nelle valli dell'Alta Scozia e nelle isole Ebridi.
- c. Il *manck* nell'isola di Man.

L'*ersò*, coltivato di buon'ora, è più pulito, e pare che al ix secolo risalgono i suoi manoscritti più antichi: il vii e viii furono l'età più splendida della letteratura ersa, dovuta in gran parte a dotti cristiani, che cercando un asilo in Irlanda, vi fecero fiorire le scienze e le arti allora accreditate nei paesi meno incolti dell'Europa meridionale. Scaduto all'invasione dei Normanni, l'*ersò* fu poi sempre negletto. Poverissima n'è la letteratura odierna, non contando altro che libri ascetici o grammaticali. Il dialetto *caldonach*, men raffinato e più puro, acquistò gran celebrità ultimamente per brani di poesia su cui Macpherson fabbricò i suoi poemi di Ossian. Il dialetto *manck* è il più incolto e misto. La Bibbia fu tradotta in ciascuno.

- C Il **KIMBRO**, o **KUMBRO**, o **CELTO-BELGICO**, parlato anticamente dai Kymri o Belgi nel Belgio e nella Bretagna, ed ora limitato ad una porzione dell'Inghilterra e della Francia, forma la declinazione al modo del francese; modificando l'articolo; non ha che due generi, e nelle dinotazioni generali si serve del genere femminile, come l'ebraico: per es. *divezad eo anezhi* è tardi; parola per parola, *tardi è di lei*. Il plurale del sostantivo differisce molto dal singolare, ma gli aggettivi non variano mai di terminazione per genere o numero. Ha molti diminutivi, fatti coll'aggiungere *ik* o *ig* al primitivo; conjugazione difficilissima, ma ricca di tempi che si fanno per flessione come in latino. Ha due maniere di conjugar tutti i verbi: al personale, omettendo il pronome e dando terminazione differente a ciascuna persona; all'impersonale, adoprando uno dei verbi ausiliarj al personale coll'infinito del verbo principale; anzi, pel presente di tutti i verbi neutri e attivi ha quattro differenti conjugazioni. Il kimbro come il gaelico ha tre verbi ausiliarj, *beza* essere, con cui si formano i passivi; *kaout* avere, che serve per i passati composti; e *ober* fare, che annunzia il compimento o la confermazione dell'azione.

In questa lingua si distinguono tre dialetti principali:

- a. Il *welsc* o *gallesc*, parlato e scritto dai Gallesi discendenti dai Bretoni sottomessi da Cesare, che stanno nei principati di Galles in Inghilterra e nelle montagne di Galloway (?) in Iscozia.
- b. Il *cornisc*, parlato nell'arcipelago di Scilly, e un tempo nella Cornovaglia da Kymri, ove si estinse dopo la metà dell'ultimo secolo.
- c. Il *breyzad* o *basso bretone* o *celto-bretone*, parlato in Francia dai bassi Bretoni, che nel v secolo cercarono un ricovero nell'Armorica e vi si stanziarono. Distinguonsi nel *breyzad* quattro varietà, cioè il *leonardo* parlato nella diocesi di San Paolo di Leon, che credesi il più regolare, onde il signor Legonidec ne scrisse un'eccellente grammatica; il *trecoriant* o *bretone bretonante*, parlato nella diocesi di Tréguier, che pare men corrotto degli altri; il *cornovalliese* parlato nella diocesi di Quimper-Cotentin; il *vannetoso* della diocesi di Vannes, che è il più guasto.

Scrivesi il kimbro coll'alfabeto latino di ventidue lettere, che bastano per tutti i suoni mediante certe composizioni. Vi si distingue la *n* nasale, la *j*, il *ch*, e la *l mouillée* dei Francesi, la *ch* de' Tedeschi. La pronunzia poco differisce dall'ortografia quando siano scritte le consonanti mutabili, (*b*, *k*, *d*, *g*, *m*, *pe*, *te*); altrimenti differisce assai, dovendosi cambiarle secondo certe regole per addolcire la pronunzia, il che forma la maggior difficoltà di questa lingua. Il kimbro è un idioma misto, formatosi forse prima-

mente dalla mescolanza del basso tedesco col celtico puro: nel welse la metà delle parole vengono dal latino e dal francese, il resto dal tedesco e gaelico. Il welse e il breyzad fin dal xvi secolo possiedono grammatiche e dizionarij a stampa, ma la loro letteratura si riduce a poche poesie più o meno antiche e a libri ascetici. Il welse però fu coltivato prima che il breyzad, e pare possano farsi ascendere fino all'xi secolo alcune sue cose più antiche: e il *Cytreithieu Hywel Dda ac Eraill* o codice gallese, fin a mezzo il x. Il welse possiede pure molte poesie anteriori al secolo xiv. Secondo Owen, vi sarebbero non meno di duemila manoscritti nel solo principato di Galles, e i soli brani in versi sarebbero almeno tredicimila. Fra le numerose produzioni delle orde gallesi, le più celebri sono quelle che si riferiscono al famoso re Arturo, eroe loro principale, e che pare sia stato un dei capi più coraggiosi nelle lunghe loro guerre contro i Sassoni. Da alcuni anni si pubblica un giornale letterario e una gazzetta in questo dialetto, che conta già ducento opere stampate.

Le lingue di questa famiglia, e massime i dialetti della gaelica, sono parlati da migliaia di coloni inglesi nell'America settentrionale, principalmente a Perth, Glengary, e altri luoghi ultimamente fondati dagli Scozzesi e Irlandesi nell'Alto Canada, nella Nuova-Brunswick e Nuova-Scozia; e da assai più abitanti della confederazione Anglo-americana, massime nella Pensilvania, nel Maryland, nella Nuova-York, Nuova-Hampshire, Nuova-Jersey, Kentucky, Virginia e due Caroline: ma quasi tutti que' che usano tali lingue, parlano più o men bene, e per lo meno capiscono l'inglese.

II. — Famiglia delle lingue traco-pelasgiche o greco-latine.

Si distingue in quattro rami:

- A. *TRACE ILLIRICO*, ove si comprendono le lingue anticamente parlate dai popoli traci e illirici stanziati nell'Asia Minore ad occidente del fiume Alis, e in Europa in tutta la parte orientale, dal Norico sino alle foci del Danubio e del Dnieper, e anche di là. Da gran tempo perirono o si confusero. Principali erano:
 - a. I *Frigj*, che occupavano il centro dell'Asia Minore, dominata da essi e i loro fratelli *Brigg* abitanti nella Tracia. Dicesi abbiano i Frigj insegnato ai Greci parte del loro culto, la musica, la danza.
 - b. I *Trojani*, immortalati da Omero.
 - c. I *Bitinj*, che tennero il regno di Bitinia.
 - d. I *Lidj*, che si fanno inventori della moneta, dei giuochi ginnastici e di molte arti. Nel vi secolo av. C. dominavano nell'Asia Minore, e Creso loro re osò disputare a Ciro l'imperio dell'Asia.
 - e. I *Carj*, famosi per marina: la loro lingua era la frigia e la lidia, la più diffusa nell'Asia Minore prima che le colonie greche vi avessero sparsa la propria.
 - f. I *Licj* nella Licia, il cui alfabeto fu illustrato da Saint-Martin.
 - g. I *Cimmerj*, i più settentrionali e orientali dei Traci, al nord del mar Nero e della Meotide, ne' paesi che ora corrispondono al governo della Tauride di Kerson, di Jekaterinoslaw, e a parte del territorio dei Cosacchi del Don.
 - h. I crudeli *Taurj*, che dieder nome al Chersoneso taurico (Crimea).
 - i. I *Traci proprj*, che coi Mesj abitavano la Tracia.
 - l. Molte tribù di *Daci* o *Geti* occupavano la presente Bessarabia, la Transilvania, la Moldavia, la Valachia, e parte dell'Ungheria fino al Theiss.
 - m. I *Macedoni*.
 - n. Gli *Illirj* stanziati lungo l'Adriatico, e divisi in molte genti, fra cui i *Dalmati* e gl'*Istri*.
 - o. I *Pannoni* o *Peoni* nella Pannonia.
 - p. I *Veneti*, che sembrano una colonia illirica stabilita nell'Italia settentrionale lungo l'Adriatico.
 - q. I *Siculi* che, dopo posseduta gran parte della penisola italiana, presero stanza nella Sicilia.

Pare a riporre in questa famiglia la lingua ALBANESE, o SKIP, o SCIPA, parlata nell'Albania e in altri paesi dagli *Skipetari* arvenesi, detti *Arnauti* dai Turchi, e conosciuti generalmente col nome d'*Albanesi*. Formano la popolazione principale dell'Albania, e sono

sparsi per tutta la Turchia europea, massime nella Romelia, Bulgaria e Macedonia. Altri Albanesi, detti *Clementini*, vivono a Herkoveze e Niknieze ne' Confini militari slavi dell'impero d'Austria, ove si stanziarono nel 1757: altri, detti e creduti a sproposito Greci, stanno ne' contorni di Celso, Regio, Lecce ed altri paesi del reame di Napoli, e presso Messina in Sicilia, ove si ritirarono nel 1461, 1532 e 1744. Malgrado le somiglianze col latino, col greco e collo slavo, l'albanese è molto men ricco di forme che i due ultimi, e di men regolare derivazione; non ha nè le parole composte del greco, nè le costruzioni ardite del latino; adopera molte voci ausiliarie: l'aggettivo ha articoli prepositivi, la declinazione dei pronomi è molto compita e regolare, e tiene qualche analogia col latino nella prima e seconda persona. L'imperfetto, il passato, il futuro condizionale, l'imperativo, l'infinito, il participio si formano per flessione, gli altri tempi cogli ausiliarij *avere* ed *essere*. Questo forma il passivo coll'infinito attivo. L'infinito è sempre preceduto dall'articolo *me* quando il senso è attivo, e *meon* quando è passivo o reciproco.

Tre alfabeti usano gli Albanesi, cioè l'*albanese* o *ecclesiastico*, composto di trenta lettere, da un pezzo disusato. Il *greco*, di cui si servono nella letteratura, ma dando un valore speciale a certe combinazioni di lettere. Nell'alfabeto *moderno*, in cui sono i libri pubblicati dalla Propaganda, si aggiunsero quattro lettere particolari per rappresentare il suono delle due *th* forte e dolce degl'Inglesi, l'*u* francese, la *ll* degli Spagnuoli, e un altro suono molto sibillato.

- B. **ETRUSCO.** La lingua etrusca ∞ fu parlata dagli Etruschi o Raseni, uno dei popoli più insigni dell'antichità. Formavano una gran federazione, che al tempo suo più bello abbracciava, oltre l'Etruria, il paese degli Umbri, dei Liguri, degli Oschi e de' Campani, e stendesi sui mari e le isole vicine.
- C. **PELASGO-ELLENICO**, detto così perchè vi si comprendono gl'idiomi usati anticamente dai Pelasgi ed Elleni, nazioni incerte che da gran pezzo perirono o si confusero. Pajono a collocare in questo ramo:
- a. I *Pelasgi*, forse gl'indigeni primitivi della Grecia e dell'Italia.
 - b. I *Lelegi*, forse colonia asiatica venuta in Grecia.
 - c. I *Perrebj*, che occupavano parte della Tessaglia.
 - d. I *Tesprozj* e i *Molossi*, principali popoli dell'Epiro, famosi sotto il re Pirro.
 - e. I *Cretesi*, che dovettero la potenza a Minosse.
 - f. Gli *Enotri*, che migrarono in Italia.
 - g. Gli *Arcadi*, abitanti nell'Arcadia.
 - h. I *Tirreni*, che possedettero parte dell'Italia.
 - i. Gli *Elleni*, piccola gente di Tessaglia, che diede poi il nome a tutta la celebre nazione che parlava la lingua.

ELLENICA O GRECA ANTICA ∞ usata pure nei paesi dipendenti, e poi in gran parte della Sicilia e della Bassa Italia, e dell'Asia Minore, della Siria, dell'Egitto e sue dipendenze, in parte della Gallia Narbonese ecc. Durante la dominazione macedone, la lingua ellenica si parlò a tutte le corti degli Alessandridi, e dalle persone colte in tutti i paesi a loro soggetti; più tardi fu coltivata dai Romani, e dominò nell'Impero d'Oriente fin alla sua caduta, quando con ardor nuovo fu studiata in Occidente. La sua letteratura è delle più ricche, e la più insigne del mondo, ed offre lo spettacolo quasi unico d'una serie di scrittori seguitisi da Omero fino a mezzo il secolo xv. È delle più flessibili, ricche ed armoniose del globo; con forme grammaticali quasi identiche a quelle del latino, alla cui formazione e perfezione contribuì; ha il duale e l'articolo che a questo mancano, più ricca e più regolare conjugazione, costruzione più conforme all'ordine logico grammaticale, e facoltà illimitata di far composizioni di parole.

Maltebrun distingue nel greco antico due idiomi differenti rispetto al tempo che furono parlati:

- a. L'*ellenico primitivo*, vicino al pelasgico, e che egli suddivide in tre dialetti principali, *arcade*, *tessabo* col greco macedone antico? e l'*enotrio* trasportato in Italia e misto col latino.
- b. L'*ellenico ne' tempi storici*, suddiviso in quattro dialetti principali e molte varietà:
 - α L'*eolio antico*, vicino all'enotrio, che Omero chiama *lingua degli Dei*.
 - β Il *dorico antico*, disceso dall'eolio, lingua di Saffo, di Pindaro ecc.; e comprende il *laconico* di Sparta, e il *dorico gentile* di Siracusa, lingua di Teocrito ecc.

- 7 Il *dorico antico* o ellenico addolcito dalle nazioni trafficanti; è la lingua d'Omero, rimasta classica per la poesia epica, e comprende lo *jonico d'Asia*, ancor più molle, che è quel d'Erodoto, e il *jonico d'Europa*, restato più maschio, e di cui il ramo principale è l'attico, lingua classica degli oratori e del teatro.
- δ Il *greco letterale comune*, o idioma attico, depurato e fissato dai grammatici d'Alessandria; lingua comune di tutta la Grecia, dell'Oriente e dei Romani eleganti, fino all'invasione de' Barbari. L'alfabeto primitivo dei Greci non avea che sedici lettere, identiche con quelle degli Etruschi e de' Latini; poi ne vennero aggiunte otto altre, onde furono ventiquattro, di cui sette vocali. È l'alfabeto stesso con cui si scrive il romaico, e servì a formare gli alfabeti slavo, russo ed altri. Declinata la letteratura greca antica, la lingua parlata dal popolo nelle provincie greche dell'impero romano s'elevò poco a poco alla dignità di lingua scritta, come la latina rustica nelle provincie occidentali. Oggi è conosciuta col nome di

Lingua **ROMEIKA**, **APLO-ELLENICA** o **GRECA MODERNA**. La parlano i Greci d'oggi, e le isole joniche. Non potrebbe dirsi con precisione in che tempo il *romeiko*, separandosi dall'ellenico, prese forma di lingua nuova e indipendente. Certo è che tutti quei che parlavano più particolarmente al popolo, allontanavansi dalla lingua scritta, e servivansi della parlata, che è proprio la lingua d'oggi, salvo certe modificazioni. Le opere più antiche ne sono omelie popolari, traduzioni od imitazioni di romanzi di cavalleria del medioevo, o delle opere d'immaginazione allora più diffuse, come il *Sindbad*, le favole di Bidpay, i Sette Sapiienti ecc.; cronache metriche, come quella che Buchon pubblicò sullo stabilimento de' Franchi in Morea; e canzoni relative a tutte le abitudini della nuova società. Nel nostro secolo i Greci tradussero le migliori opere francesi, inglesi, italiane e tedesche, e ne scrissero d'originali.

D. **ITALICO**. Comprende le lingue degli *Aborigeni* od *Optici* d'Italia. Distinguausi in

- a. *Latino* ∞; lingua scritta e comune alle persone colte dell'impero romano, assai differente dalla *plebea* o *rustica*, usata nelle campagne della penisola e dalle classi inferiori nelle provincie. Le sue forme grammaticali sono greche, sebben meno perfette. La sovversione dell'impero romano nel v secolo fe nascere una specie di latino corrotto e mescolato di voci barbare, detto la *bassa latinità*, che fino al xiv secolo fu quasi la sola scritta dell'Occidente. Nel xiv e xv, la letteratura latina rifiorì, massime in Italia, ma quasi non per altro che per contribuire al perfezionamento delle lingue moderne, che con ardore e fortuna coltivate dagli autori nazionali, giunsero a relegare la latina a sole opere d'erudizione. Ora, eccetto la Polonia e l'Ungheria, ove molti parlano abbastanza puramente nella vita comune, può il latino considerarsi per morto, sebbene usato nella liturgia cattolica, nella medicina, per molti affari alla corte di Roma, e nella letteratura di tutte le nazioni civili.

- b. *Romanzo* o *romano rustico*, parlato ne' bei tempi di Roma dalle classi basse della società in tutto il mezzodì dell'Europa romana, eccetto la Grecia e qualche altro paese. Subite modificazioni più o meno considerabili, sembra che il romanzo sussista ne' dialetti vulgari che parlansi in gran parte della Spagna, della Francia, della Svizzera, e in alcuni luoghi d'Italia. I suoi principali dialetti, classificati secondo quattro regioni, sarebbero:

I. In Spagna si parla il catalano nella Catalogna, e ad Alghero in Sardegna; in cui nel x e xiii secolo fu scritto l'antico codice marittimo. Il valenziano nel regno di Valenza, che si distingue per dolcezza ed armonia. Il majorcano nelle isole Baleari.

II. In Francia si parla il *linguadochese* ne' dipartimenti del Gard, dell'Herault, parte de' Pirenei orientali, in quelli dell'Aude, dell'Arriège, dell'Alta Garonna, del Lot e Garonna, del Tarn, dell'Aveyron, del Lot, del Tarn e Garonna; dolce e grazioso. Il provenzale nei dipartimenti della Drôme, di Valchiusa, delle Bocche del Rodano, delle Alte e delle Basse Alpi, del Varo, e in Italia nella contea di Nizza; vivo ed aspro. Il delphinese nel dipartimento dell'Isera, dialetto, come il lionese, monotono e strascicato, e partecipa di questo, del savojardo e del provenzale. Il lionese ne' dipartimenti del Rodano e dell'Ain, e in

parte di quello di Saona e Loira. L'alvergnate nei dipartimenti dell'Allier, della Loira, Alta Loira, Ardèche, Lozère, Puy-de-Dôme e Cantal: alcune sue varietà rendono i suoni di questa lingua più ingrati e duri. Il limosino nei dipartimenti della Corrèze, Alta Vienna, Creuse, Indre, Cher, Vienna, Dordogna, Charente, Charente inferiore, e in parte di quello dell'Indre e Loira; men armonioso del linguadochese. Il guascone, strascicato e stridulo, ne' dipartimenti della Gironda, gli Alti e Bassi Pirenei e del Gers.

III. In Isvizzera usasi il romancio o celto-romancio (*romanisch, churwalsch, rhetisch*), in cui bisogna distinguere il *reto*, parlato in più di metà del canton Grigione e in una valle limitrofa nel Tirolo; il *rumonico* dei piani e delle montagne, che è il romancio più puro, e usasi verso le sorgenti del Reno, il *ladino* parlato a Coira e nell'Engaddina, e più analogo coll'italiano; il *gardena* nella valle di Gröden nel circolo di Bolzano in Tirolo, l'*elvetico* in parte del canton Friburgo, colle tre varietà dette *gruverin, quatz* e *broyar* nel paese alto, nel medio e nel basso: il *valesiano* in parte del Valeso.

IV. Negli Stati sardi il savojoardo corre in Savoja con moltissima varietà; il vodese nelle valli di Luserna, Perosa, Clusone e san Martino nelle provincie di Pinerolo.

Potrebbe aggiungersi quel gergo detto lingua franca, misto principalmente di catalano, limosino, siciliano ed arabo, e che si usa nelle grandi città mercantili lungo la costa del Mediterraneo nell'impero ottomano e negli Stati barbareschi dagli Europei e dall'indigeni dati al traffico.

La letteratura romanza, che potrebbe anche dirsi *dei Trovadori* dal nome dei suoi poeti, contribuì non poco alla formazione dell'italiana, francese, spagnuola, portoghese, e anche dell'antica tedesca alta. Le carte de' Comuni, ed alcune traduzioni di libri devoti sono le sue prose più antiche; versi e composizioni dei Trovadori, e se ne trovano già nel x secolo. Il linguadochese, il provenzale, il limosino, il catalano, il valenziano, sono i dialetti di più ricca letteratura.

Dalla mescolanza del latino coi varj idiommi germanici, slavi ed altri, dopo il x secolo, si formarono le cinque lingue seguenti:

c. *Italiano*, che si suddivide in molti dialetti, di cui sono principali il piemontese e genovese, misti d'assai vocaboli francesi, ed il secondo vicino al provenzale; il milanese o lombardo, che ha l'*eu, l'u*, e la *n* nasale de' Francesi; il basso lombardo del Bresciano, Cremonese, Mantovano, Parmigiano, Modenese, Ferrarese, che perde i suoni francesi del milanese, benchè nel resto gli somigli; il bolognese e bergamasco, più aspri di tutti; il veneziano dolce, ed in cui si distingue il *proprio* parlato in Venezia e nel contorno, il *continentale* della terraferma fino al Mincio, ed il *marittimo* nelle città dell'Istria, sul litorale ungherese, nella Dalmazia, nelle isole Joniche ed in alcune dell'Arcipelago; il furlano, misto di molte voci romancie, francesi e slave; il tirolese delle altre valli di Fassa o Evaes, di Livinalo o Buchenstein, di Enneberg, di Badia, differente molto dall'italiano parlato nel restante Tirolo, e che è forse il più corrotto di tutti i dialetti italiani; il toscano vulgare, parlato con molte varietà nel granducato di Toscana, nel Perugino, e in qualche angolo di Sardegna, ripulito e perfezionato divenne la lingua della letteratura e della buona società in Italia, ma singolarmente nella pronuncia fiorentina si distingue per le forti gutturali *ha, he, hi*; il romano parlato a Roma, e con molte varietà nella parte meridionale degli Stati pontificj, il più puro dopo il toscano, e più dolce di questo nella pronunzia; il sabino coll'abruzzese, il calabrese ed il pugliese, molto incolti ed aspri; il tarantino, misto a molte espressioni greche; il napoletano, parlato in molti soddialetti a Napoli e nelle vicine provincie, e che ha una letteratura più ricca d'ogni altro; il siciliano con molte voci d'origine araba, greca e provenzale; il sardo, usato in quasi tutta Sardegna, misto di voci greche, francesi, tedesche e spagnuole. Pressochè tutti questi dialetti possedono libri stampati, alcuni dizionarij, grammatiche, commedie, e fin poemi.

d. *Francese*, parlato dai Francesi in quasi tutta la Francia settentrionale, dai Valloni e Fiamminghi nelle provincie neerlandesi della Fiandra orientale, del-

l'Hainault, di Namur, di parte del Luxemburg, del Limburg, di Liegi, e del Brabante; dagli Svizzeri nei Cantoni di Ginevra, Vaud, Neuchâtel, e quasi tutto quel di Friburgo; inoltre dagli abitanti delle isole di Gersy e di Guernesey, dipendenti dall'Inghilterra; in alcune parti dell'impero russo e austriaco e della monarchia prussiana da coloni francesi; nell'Asia, Africa, America francesi; nelle isole Seichelles, di Francia, Santa Lucia, Tabago; nel Basso Canada, nell'Africa e America inglesi; nella parte occidentale della repubblica d'Haiti, in molti degli Stati Uniti, massime in quelli della Luigiana, d'Illinese, del Mississippi. La grande influenza politica de' Francesi, specialmente all'età nostra, e la ricca loro letteratura, resero il francese scritto o accademico la lingua sociale e politica dell'Europa, e per conseguenza di tutto il globo.

Un quinto delle sue parole pare derivato dal basso tedesco; ed è forse la sola fra le lingue vive che sia fissata. Di ritmo delicatissimo, ma reale, povera d'aggettivi e participj, mancante dei diminutivi, aumentativi, superlativi che abbondano nelle sue sorelle, è ricchissima di modificazioni di tempi, e le vince tutte in precisione, e dispone sempre le frasi giusta l'ordine logico-grammaticale. Le tante sue voci di differente accettazione, benchè analoghe o simili nell'ortografia e nella pronunzia, la rendono, come l'inglese, attissima a giocherelli spiritosi ed epigrammi. Le desinenze francesi sono uno de' principali suoi elementi, quelle anzi che soffrono men eccezioni. La lingua scritta differisce assai dal vecchio francese e dai dialetti vulgari quali parlansi nelle campagne, benchè questi ultimi sensibilmente dileguino nelle città in grazia dell'educazione, del teatro e dei giornali: la lingua parlata s'accosta ognidì più alla scritta, che è quasi identica colla parlata dalle persone educate.

Principali dialetti del francese sono il *picardo*, il *fiammingo*, il *normando*, e il *vallone* di Rouchi, parlati nella Picardia, Fiandra francese e neerlandese, nella Normandia e nelle provincie neerlandesi di Namur e di Liegi, i quali dialetti sono il ceppo di questa lingua, avendole dato i primi scrittori; il francese vulgare, il bretone francese, lo sciampanese, il loresese, il borgognone, il franco-contese, il nusciatelese, l'orleanese, l'angevino, il manso, parlati nell'isola di Francia, in parte della Bretagna, nella Sciampagna, nella Lorena, in parte della Borgogna, nella Franca-Contea, nel cantone Neuchâtel in Svizzera, nell'Orleanese, nell'Angiò e nel Maine. Tutti possedono opere di varj generi in prosa ed in verso, e taluno anche dizionarij. Potrebbsi aggiungere il gergo degli schiavi negri delle colonie francesi, notabile per le tante voci straniere che adottò, l'alterazione che fece subir al francese, e la mancanza di costruzione grammaticale.

e. *Spagnuolo* o *Castigliano*, usato dagli Spagnuoli nella più parte della Spagna, e con qualche varietà di pronunzia e mistura di voci straniere, dai loro discendenti nell'Oceania, Africa, America spagnuola; inoltre dai tanti Ebrei spagnuoli, diffusi nell'impero Ottomano e in altri Stati d'Europa e della costa settentrionale dell'Africa, e dagli abitanti d'origine spagnuola dell'isola della Trinità nell'America inglese, delle Floride, d'alcuni posti della Luigiana negli Stati Uniti, e della regione occidentale di San Domingo nella repubblica d'Haiti. Questa lingua è pur comune a tutti gli abitanti delle città di Spagna, ove parlansi le lingue basca e romanza. La scritta è quasi identica nelle forme grammaticali alla romanza e portoghese, e differisce poco dall'italiana; ricchissima e armoniosa, benchè abbia suoni gutturali e aspiranti, venutile dal parlar arabo donde tolse assai voci.

Sembra che all'XI secolo ascenda l'origine d'essa lingua, giacchè si pretende che in quello fosser composte le romanze, che unite formano il *Sid*: questo poema, quello in onore di san Domenico di Silo, scritto da Berceo all'entrare del XII secolo, e le poesie del principe don Juan Manuel, sono le più antiche composizioni di essa lingua, che avea raggiunta la perfezione nel XIII secolo regnando Federico III e Alfonso X: il primo la introdusse nei pubblici affari, e vi promulgò il suo codice; l'altro la usò in parte delle sue composizioni. La letteratura spagnuola è ricchissima quanto variata. I regni di Carlo Quinto e di Filippo II ne sono l'età dell'oro, quando molti stranieri coltivavano una lingua che dominava e nella letteratura e nella politica. Da poi scadde, risorse sotto Filippo V e massime sotto Carlo III, quando produsse tante opere di bella letteratura e di scienza. La rima assonante è caratteristica della poesia spagnuola.

I dialetti del castigliano poco differiscono fra loro. Ecco i principali e che più si scostano dalla lingua scritta: il toletano che è il più puro, e che dopo Carlo V divenne lingua della Corte e del bel mondo; quello di Leon e delle Asturie, padre della lingua spagnuola; l'aragonese, il più vicino ai dialetti romanzi catalano e valenziano, ha inflessioni particolari, e la sua letteratura era in gran fiore prima di Carlo V; l'andaluso, che ritenne molte radici arabe; il murciano, che partecipa del castigliano insieme e del romanzo; il galiziano o galego, che riguardasi come fonte della lingua portoghese, e che in effetto ha più analogia con questa che non col castigliano; l'ultra-atlantico, parlato in tutti i possedimenti d'oltremare, si distingue per l'adozione di molte parole straniere, e per notevoli differenze di pronunzia. La spagnuola è delle lingue più diffuse del mondo; in America è, dopo l'inglese, parlata dal più di abitanti, e la sola europea usata su tutti gli altipiani del Nuovo mondo.

f. *Portoghese* dai Portoghesi nel Portogallo e nell'arcipelago delle Azzore; e con qualche varietà di pronunzia e adozione di voci forestiere dagli Ebrei portoghesi stabiliti ad Amburgo, Amsterdam, nel Tirolo, e in altre parti d'Asia, Africa ed Europa; inoltre dai discendenti de' Portoghesi in Asia, Africa, Oceania, e nell'America portoghese. Lingua ricca e concisa quanto qualunque delle sue sorelle, tolse alcuni vocaboli dall'arabo e dal francese; pare anche deva a questo il *gotaj* e le nasali; è sonora, dolce, ed esente dall'aspirazione e dai suoni gutturali dello spagnuolo; ma i frequenti iati e il nasale moderno in *ão* nuociono all'armonia.

Anche di questo idioma può collocarsi l'origine all'XI secolo: e le opere più antiche ne sono i frammenti d'un poema sull'occupazione della Spagna fatta dagli Arabi, che si attribuisce a re Rodrigo; una canzone di Gonzalo Hermigues, composta all'entrar di quel secolo; un'altra di un anonimo sotto il conte Enrico; quella d'Egaz Moniz Coelbo, scritta regnante Alfonso I; molte antiche leggi ed altri componimenti anteriori al re Dionigi; infine i frammenti del *Cancioneiro*. Questa lingua progredi grandemente regnando Dionigi, che la scriveva con eleganza: fu fissata poco dopo il regno d'Edoardo; nel secolo XVI ebbe la sua età dell'oro. La letteratura portoghese, che deve a Camoens una delle più belle epopee, è variata e quasi ricca quanto la spagnuola, benchè assai meno conosciuta.

Può dirsi che il portoghese non offra differenza di dialetti ma solo varietà. Quelle che più si scostano dalla parlata sono le varietà del Minho, degli Algarve e delle Azzore in Europa, del Brasile in America, del Congo e di Mozambique in Africa, di Goa e Macao in Asia. Potrebbe aversi come dialetto del Portogallo la *lingoa geral* che parlasi lungo le coste orientali ed occidentali dell'Africa massime nella Senegambia e Guinea, e lungo quelle di Seilan e delle Indie, gergo che in Africa ed in Asia riproduce il fenomeno della lingua franca sulle rive del Mediterraneo, e attesta l'antica potenza de' Portoghesi in quelle regioni remote.

g. *Valaco o Daco-Latino* parlato dai *Rumani* o *Rumni*, o vogliam dire Valachi, che pajono un misto di antichi coloni romani stabiliti nella Dacia e nella Tracia, con nazioni slave ed altre che v'abitarono. La conjugazione di questa lingua è più complicata che delle altre sorelle: il plurale del nome differisce grandemente dal singolare; innesta i pronomi personali al verbo; ha pure assai accrescitivi e diminutivi come lo spagnuolo, l'italiano e il portoghese, ma forma i comparativi e superlativi al modo francese; esprime il passivo coi pronomi riflessivi.

La sua letteratura consiste in libri ascetici, dizionarij, grammatiche, alcune poesie popolari, e la traduzione della Bibbia nel dialetto che parlasi in Moldavia. La più parte dei Valachi scrivono coll'alfabeto latino: quei della Moldavia, dopo l'ospodar Alessandro II (1450), usano l'alfabeto serbo.

Tutte queste lingue servono dell'articolo per distinguere i casi, e dei verbi ausiliari per formare il passivo e molti passati dell'attivo; eccetto la francese ed in parte la valaca, tutte possono far senza de' pronomi nella conjugazione. Poverissime tutte di voci composte, ma l'italiana, poi la spagnuola e la portoghese hanno molti diminutivi, aumentativi, superlativi, che mancano quasi affatto alla francese. Il valaco e il rumánico, che formano come questa il superlativo, abbondano d'accrescitivi e diminutivi. Tutte, ranne la francese, offrono riunioni dei pronomi al verbo. Nella rumánica, italiana e valaca la scrittura non differisce dalla pronunzia; molto nella francese; meno nella

spagnuola e portoghese. La spagnuola contiene assai radici latine: la francese le alterò più delle altre: la valaca ne ritenne di quelle che non si trovano nelle sorelle.

III. — Famiglia delle lingue germaniche.

Gl'idiomi germanici sono divisi in quattro rami:

- I. TEUTONICO che comprende gl'idiomi parlati già dai *Bastarni*, *Svevi* o Nomadi, *Taurisci*, *Bojovari*, *Quadi*, *Marcomanni*; gli *Ermonduri* o *Ermioni*; che pajono i padri de' Turingi; i *Catti* che occupavano l'Assia e i dintorni; gli *Alemanni*, che sotto Caracalla erano una confederazione di popoli del sud-ovest dell'Alemagna, cui s'unirono poi gli *Svevi*; gl'*Istevoni* detti poi Franchi, che uniti ad altri popoli, formarono la più poderosa confederazione della Germania, e principali erano i *Franchi-Salici*, che condotti da Clodoveo misero fine alla dominazione romana nelle Gallie.

L'etnografia distingue in questo ramo le seguenti lingue:

- A. † **ALTO TEDESCO ANTICO (ALTHOCHDEUTSCH)**, parlato già in varj dialetti per tutta la Germania meridionale, Svizzera, Alsazia, Assia, Turingia, Wetteravia, parte dei paesi soggetti ai Franchi. Può tenersi come morto da un pezzo. Poverissima n'è la letteratura, massime del dialetto francico, in grazia dell'impero quasi esclusivo esercitato dal latino quando l'alto tedesco parlavasi. Vi si distinguono tre dialetti principali:
- a. Il francico tedesco era parlato alle corte dei Merovingi e de' Carolingi fin a Carlo il Calvo; dopo il quale fe luogo al vecchio francese in Francia, ma continuò ad esser lingua della corte in Alemagna fin al tempo degli Hohenstaufen. Le principali e più antiche composizioni che ce ne restino, sono frammenti d'una traduzione del trattato d'Isidoro *De nativitate Christi*, del principio dell'viii secolo; frammenti del poema d'Ildebrando e Adubrando, che pajono della fine di quel secolo; la traduzione dell'*Armonia dei Vangeli* di Taziano, che sembra del ix entrante; il giuramento di Carlo I re di Francia nell'842; e il codice de' Franchi.
 - b. Dell'alemannico le più antiche produzioni sono: la traduzione della regola di san Benedetto, fatta verso il 720 da Kero; la parafrasi poetica dei Vangeli, fatta nell'865-72 da Otrido benedettino di Weissenburg in Alsazia; la traduzione dei Salmi, eseguita sul fine del x secolo da Naker monaco di Sangallo.
 - c. Sotto il nome d'alto tedesco medio comprendiamo la lingua in cui furono composte molte opere degli Svevi, Bavari, Austriaci, Svizzeri, e altri della Germania Media e Bassa dall'xi al xv secolo, e massime alla splendida età degli Hohenstaufen (1136-1254), detta pure dei Minnesingeri, che sono i Trovadori e Troveri della Germania. I *Nibelungen* la miglior produzione epica in questa lingua, si suppone composta da Corrado di Wurzburg verso il 1290
- B. Nell'**ALEMANNICO** proprio, detto anche **ALTO TEDESCO MODERNO** non usato in nessun luogo dal popolo, si formò al tempo di Lutero, rifiutando l'alto tedesco medio e il basso tedesco medio, e preferendo il dialetto della Misnia che più tardi erasi cominciato a scrivere. Quest'ultimo divenne in breve la lingua de' libri e della buona società, comune a tutti i Germani educati, e la lingua dotta di tutto il Nord e di gran parte dell'Europa orientale. Vince le altre in numero d'opere, emulandole in merito.

Il tedesco è per avventura l'idioma europeo più ricco di parole, in grazia delle tante radici monosillabiche con cui crea termini nuovi per derivazione o per composizione; prerogativa che solo il greco possiede in tanta estensione. I dialetti parlati possono ridursi a quattro:

- a. Lo **svizzero** che, col tirolese, è il più puro di tutti.
- b. Il **renano**, coi sottodialetti dell'Alsazia in Francia; e del Westerwald, paese diviso fra la Prussia e il ducato di Nassau.
- c. Il **dannubiano**, suddiviso in *bavarese*, *tirolese*, *austriaco*, *boemo-ungaro-silesiano*.
- d. Il **francone o medio tedesco**, suddiviso in nove sottodialetti e molte varietà, fra cui il più notevole è l'alto sassone moderno, preferito da Lutero. Potrebbero aggiungersi

- e. Il tedesco ebreo, formato dai Giudei polacchi, adoperato per l'educazione de' Giudei tedeschi.
- f. Il *rothwelsch*, parlato dagli *Jonisch* o *Jaumer*, ladri e vagabondi, che ha una folla di espressioni e frasi affatto stranie al tedesco.
- II. SASSONE o CIMRICO, che comprende gl'idiomi parlati già dai *Cimri*; dagli *Angli*; dai *Brutteri* e *Cauci*; dai *Cherusi* potenti sotto Erminio; dai *Menapj*, *Tungri*, *Batavi*, *Frisoni* ed altri men notevoli; dai *Sassoni*; dai *Longobardi*?
- L'etnografia distingue in questo ramo i quattro seguenti idiomi:
- A. † **BASSO TEDESCO ANTICO** (*ALTNIEDERDEUTSCH*), detto *sassone antico*. Pare che anticamente e nel medio evo fosse usato in tutta la Germania settentrionale e ne' Paesi Bassi, ove non stavano Frisoni e Angli. Per le forme grammaticali bisogna distinguere il basso tedesco antico e il basso tedesco medio. Le più vecchie produzioni del basso tedesco antico sono dall'viii all'xi secolo, e principali l'*Evangelien Harmonie* che pare del ix secolo entrante, e le *Glossæ Lipsii* del secolo stesso. Il basso tedesco medio comprende tutti gli scritti dall'xi al xvi secolo. Pare che questa lingua fiorisse alla corte di Brunswick.
- B. **BASSO TEDESCO MODERNO** (*NEUENIEDERDEUTSCH* o *NEUEPLAT-DEUTSCH*), o *sassone moderno*, parlato in molti dialetti in tutto il nord della Germania e quasi tutta la Prussia. Dopo Lutero gli successe l'alto tedesco ne' tribunali, nella liturgia, nei documenti pubblici, onde cessò d'essere scritto dal secolo xvii. Poverissima è la letteratura, benchè abbia varie poesie popolari e qualche cronaca, fra cui quella della Livonia di Rüssou. I suoi dialetti sono più dolci che quei dell'alto tedesco, ed evitano l'accumulazione di consonanti e la frequenza di suoni gutturali, meno ricchi di forme grammaticali ma più di radici.
- C. **FRISONE**, parlato già lungo le coste dal Reno all'Elba, dai Frisoni e Cauci. Pochissime opere sono scritte in questa lingua: le più antiche sono il *Brokmer Wilkieren*, non anteriore al xii secolo, e l'*Asegabuch* del xiii.
- D. **NEERLANDESE** o **BATAVO MODERNO** con due dialetti principali:
- a. Il *fiammingo*, parlato nelle provincie meridionali della Neerlandia, ove non usasi tedesco o francese. Affinatosi ben prima dell'olandese, era generale nelle diciassette provincie sottomesse ai conti di Borgogna; finiti i quali, e dominando gli Spagnuoli, cedette al nord all'olandese, e al sud al francese, talchè restò escluso dagli affari e dalla letteratura, e poche opere produsse.
- b. L'olandese è parlato nelle sette provincie del nord e in alcuni cantoni di quelle del sud limitrofe, e con varietà e mescolanza nell'Africa, Oceania, America olandese. Solo verso il fine del secolo xvi divenne lingua scritta. È mista di frisoni antico, franco, basso tedesco, vicino molto a questo per rispetto alle parole, e al tedesco scritto per la costruzione e le forme grammaticali, superandolo però in suoni gutturali; e strascica i suoni vocali più di ogni altro idioma d'Europa. Le più antiche opere olandesi sono la cronaca rimata di Nicolò Kolyn, che dicesi composta verso il 1456, ma che par più recente; e quella di Melis Stocke, che è del principio del secolo xiv. Il xvii fu l'aureo per la letteratura olandese, che però cede assai alla tedesca, francese, inglese per numero di produzioni.
- III. **SCANDINAVO** o **NORMANNO GOTICO**, che comprende gl'idiomi parlati anticamente dagli *Joti*, *Goti*, o *Gutz*, *Manni*, *Vanni*, e altri popoli conosciuti dalla razza gotica pura; e gl'idiomi parlati già ne' paesi più meridionali dai popoli di razza scandinava, disseminati fra Slavi e Finnici, e divenuti celebri per le incursioni nell'Europa orientale, fra cui i più famosi sono i *Gotoni* presso la foce della Vistola; gli *Ostrogoti*, tribù dominante principalmente alle rive del Dnieper, e nocciolo della vasta monarchia fondata nel iv secolo da Ermanrico; i *Visigoti*, che fondarono la monarchia in Spagna; gli *Eruli*? i *Vandali*? i *Borgognoni*?

Vi si distinguono cinque idiomi:

- A. **MESOGOTICO** †, parlato già dai Goti stanziati nella Mesia. È la lingua germanica più ricca di forme grammaticali. È morto da molti secoli; ha composizioni più antiche d'ogni altro idioma germanico, che sono il *Codex argenteus* di Upsal, e il *Codex carolinus* e alcune versioni della Bibbia fatte tra il 360 e il 376 dal vescovo Ulfila.

- B. **NORMANNICO** †, lingua dell'*Edda* e della *Voluspa*, e d'altre poesie di data incerta, e idioma generale della Scandinavia nei secoli VIII, IX e X; possiede i più vecchi monumenti del Nord, e per dovizia di forme grammaticali non cede che al mesogotico.
- C. **NORVEGIO** proprio, o antico, ben distinto dal moderno (*norsk*), che è un dialetto del danese. Vi si possono distinguere questi principali dialetti:
- L'islandese, parlato dopo il secolo IX in Islanda dalle colonie norvegie ivi stabilitesi nell'861, e celebre per le *Saga* o memorie storiche, in prosa mista di versi, e per la letteratura degli Scaldi, che è delle più ricche e curiose del medioevo. Gli altri dialetti viventi sono:
 - Il norvegio proprio parlato nelle valli centrali della Norvegia, e molto simile di parole all'islandese.
 - Il *dalska* della Dalecarlia occidentale.
 - Lo *tämtelandese* nella Svezia.
 - Il feroe dell'arcipelago delle Feroe, mischiato di voci islandesi, norvegiane, danesi, sfigurato da inflessioni particolari e strane.
 - Il *norso*, parlato nelle isole di Shetland, misto col dialetto anglo-scozzese.
- D. **SVEDESE**, parlato dagli Svedesi nella maggior parte del regno di Svezia, nell'isola di San Bartolomeo in America, nelle principali città della Finlandia, e nell'isola Rune dell'impero russo. Come il danese, può considerarsi figlio del normannico, e si fissò nelle forme presenti soltanto nel secolo XV; la sua letteratura è del regno di Gustavo Wasa. Due dialetti principali:
- Lo svedese propriamente detto, fra' cui sottodialetti è quello di *Upland*, che nel XV secolo divenne la lingua scritta e comune.
 - Il gotico moderno della Svezia meridionale, suddiviso in molti.
- E. **DANESE**, parlato dai Danesi nella Danimarca, nell'Asia, Africa, America danesi, dalla classe educata delle isole Feroe e dell'Islanda, usato pure e scritto nella Norvegia. Nel secolo XV fu fissato nella odierna sua forma, danneggiato però dalla predilezione data dalla Corte alla letteratura e lingua tedesca fin all'entrare del XVIII secolo. Gli scrittori danesi e norvegi con zelo e fortuna attesero a formar una letteratura nazionale, che or grandeggia nella poesia e nelle scienze. Conservando le finezze principali delle lingue di questo ramo, offre la più gran semplicità nelle forme grammaticali, nel che vien tosto dopo l'inglese, il più semplice fra i parlari germanici. Men maestoso ed armonico che lo svedese, ha più grazia e agevolezza; e tiene dell'inglese e del francese più che del teutonico; nè alcun Tedesco riesce a parlarlo o scriverlo bene.
- IV. **ANGLO-BRITANNICO**, il quale comprende due linguaggi:
- A. **ANGLO-SASSONE** †, mistura degl'idiomi de'Sassoni, Angli e Juti. Ricco di radici e immagini, povero di forme grammaticali, ma la sua letteratura è delle più importanti e curiose del medioevo, quando molte opere sue furono voltate in francese e tedesco antico. I monumenti primi sono il *Caedmonische paraphrase*, sposizione del Vecchio Testamento, che si suppone composta nell'VIII secolo, benchè vulgarmente si ascriva a un tal Cedemone morto nel 680; la traduzione allitterata del trattato *De consolatione* di Boezio; quelle d'Orosio, Beda e altri, del re Alfredo verso la seconda metà del IX secolo; i viaggi d'Others e Wulfstans, dell'epoca stessa; la meditazione della sacra Scrittura dell'abate Alfrick; il poema di Boewalf, composto nel X secolo, prima d'ogn'altro poema moderno; quello degli Skialdunghi; la cronaca anglo-sassone del secolo XII. Nella sintassi l'anglo-sassone s'accosta di più al tedesco e al latino che all'islandese, massime nell'età più antica, il che venne o in grazia de' monaci, o per l'influenza delle prische forme grammaticali del sassone primitivo e del dialetto degli Angli; ortografia incerta.
- B. **INGLESE**, parlato dovunque dominano gl'Inglesi, poi per tutto il mondo in grazia dell'importanza sua letteraria, politica e commerciale; è misto d'anglo-sassone e di francese neustriano o franco-normanno, con alcune parole celtiche, e molte romane. Ricchissimo e di gran forza, è il più semplice e monosillabo degli europei, e quello in cui la pronunzia più differisce dalla scrittura. Sta accanto alle lingue più compite, e primeggia per energia; la concisione non vi toglie nulla alla

grazia. La sua letteratura, cominciata nel secolo XII con traduzioni e cronache, toccò il più alto punto nel XVII e XVIII: ricca quanto variata, gareggia colle più celebri. I più antichi monumenti ne sono un inno alla Vergine, d'un certo Godric morto nel 1170; la traduzione del romanzo del Bruto di Wace di Layamon o Lazamon, e la parafrasi de' Vangeli di Owen Ormin del XII secolo; il *Castel of Love* di Roberto Grosthead della prima metà del XIII, e la cronaca di Roberto Gloucester della seconda metà del medesimo secolo; le opere di Roberto Brunne, Chaucer, Adamo Davie, John Gower e Roberto Langeland, autore della satira *Visioni di Pietro Ploughman* che sono del secolo XIV.

Pare vi si possano distinguere quattro dialetti:

- a. L'inglese proprio, che forbita da Chaucer nel XIV secolo, divenne lingua scritta e generale di tutta la nazione.
- b. L'inglese northumberland, che potrebbe anche dirsi *dano-inglese*, tante voci danesi conservò.
- c. Lo scozzese o anglo-scandinavo, distinto in *scozzese-proprio*, parlato già alla corte dei re di Scozia, e in cui Giacomo V scrisse poesie molto graziose, Ramsay compose una pastorale che ricorda l'*Aminta* del Tasso, e Burns stese purdianzi poesie popolari.
- d. L'inglese ulbro-europeo, parlato nelle colonie.

Carattere di queste lingue è l'accento tonico, voglio dire quella particolare intonazione con cui si pronunzia ciascuna parola. Eccetto l'inglese, la pronunzia poco differisce dalla scrittura; in svedese e danese è identica, benchè varii alquanto nel discorso famigliare: ma tranne gl'idiomi moderni del ramo scandinavo, è in tutti più o men dura; la pronunzia dell'olandese, del ramo sassone, e quella degl'idiomi teutonici più ancor delle altre, specialmente nei dialetti svizzero, tirolese, alsaziano, svevo, bavarese, ove strabbandano i suoni gutturali e l'accumulamento di consonanti. Lo svedese, ricco di vocali sonore, è il più musicale. Dopo lo svedese viene l'islandese, poi il danese, massime parlato coll'accento norvegio; il danese rigetta o trasforma, come il bassosassone e l'olandese, le consonanti sibilanti e raddoppiate. La vocale *e* vi predomina, come l'*a* nello svedese. Il suono *wh* o *ha* è particolarmente conservato nell'inglese e jutlandese. Il mesogotico, il normannico, l'alto e basso tedesco antico, per ricchezza di forme grammaticali, hanno il primato; poi l'inglese; ultimo il danese.

La declinazione degl'idiomi germanici, eccetto questi due ultimi e l'olandese e svedese, è ricca; molto vi fa l'articolo, che in quei del ramo scandinavo, tranne il mesogotico, è posto come suffisso dopo il nome, siccome in copto, in valaco, ecc. Il tedesco, l'olandese, lo svedese hanno tre generi; due il danese e il basso-tedesco, uno per le persone, uno per le cose; nessuno l'inglese. Il mesogotico, l'alto e basso tedesco antico, l'anglo-sassone, il normannico, l'islandese e il dialetto di Feroe hanno il duale ne' pronomi personali. Le lingue germaniche formano il comparativo per flessione; povera n'è la conjugazione, che ricorre a tre ausiliarj per esprimere i tempi e modi onde manca; eccetto però gl'idiomi scandinavi, fra cui il mesogotico ha il duale e il vero passivo compiuto, e gli altri in cui trovasi pure quest'ultimo, benchè limitato a quattro tempi. Le lingue scandinave hanno eziandio molti verbi ausiliarj particolari per variare e arricchire la conjugazione, ma non possono, come il tedesco, liberamente creare aggettivi nuovi coll'unir un nome al participio attivo, benchè facilmente colleghino i nomi e gli aggettivi o fra loro o gli uni cogli altri. Possiedono tutte la prerogativa di poter formare parole nuove secondo regole fisse, prerogativa comune col greco e lo slavo, ma negata al latino e a' suoi figli; essa in ricambio fa trascurar i giri e le finezze dello stile. La costruzione del tedesco e dell'olandese è molto artificiale; meno quella delle altre lingue; semplicissima nell'inglese. Forse nessuna famiglia etnografica offre altrettanta varietà nell'uso de' pronomi personali che servono a diriger la parola, trovandosene quattro differenti.

Quanto alla scrittura, l'*alfabeto runico*, non si sa quando inventato, era in uso in tutta Scandinavia e fra gli Slavi-Vendi prima del cristianesimo. L'*alfabeto islandese* è quasi identico del runico, ed ha una lettera particolare per esprimere il *th*. L'*alfabeto mesogotico* fu formato da Ulfila a imitazione del greco. L'*alfabeto anglo-sassone* era già adoperato in Inghilterra e Scandinavia. L'*alfabeto gotico* è il latino ridotto a

forma quadrata, e carico di ghirigori dagli scrivani del medio evo, adoprato da quasi tutti i popoli dell'Europa latina dal XII al XV secolo. Il preteso *alfabeto tedesco* è il gotico alquanto modificato: usasi dai Germani, Boemi, Sloveni, e alternato col latino dagli Svedesi, Olandesi, Danesi; e fu unico agli Inglesi e Olandesi fin al secolo XVI. L'*alfabeto latino* usasi da quei che parlano inglese e olandese, si estende in Ivezia, e comincia in Danimarca, in Germania e ne' paesi fuori di questa ove parlasi tedesco.

IV. — Famiglia delle lingue slave.

Dai contorni di Udine, da Siliam nel Tirolo, e dal Böhmerwald nel cuore della Germania, fino alle estremità più remote dell'Europa e dell'Asia e alla costa nord-ovest dell'America, sono diffusi popoli d'origine slava, su circa un sesto della superficie abitabile del globo. E mentre mostrano le più grandi differenze fisiche e morali oppozioni, le lingue sì poco differiscono che potrebbero riguardarsi come dialetti d'un solo idioma.

Queste nazioni, che tanto figurarono nel medioevo, in parte si estinsero, e quasi tutte perdettero l'indipendenza. I Russi e alcune popolazioni della Turchia europea sole conservano l'esistenza politica, le altre sono soggette alla Russia, all'Austria, alla Prussia, alla Turchia. Da alcuni anni gli Slavi partecipano al movimento generale degli Europei verso la coltura, una nuova attività gli anima, e fra alcuni rapida procede la civiltà. Ma i Russi che dominano il più vasto impero che finora sia in realtà esistito, primeggiano fra le genti slave pel numero di popoli che incivilirono e convertirono al cristianesimo, come per tante istituzioni letterarie, e perfezionamenti e produzioni in ogni genere, e grandi servigi prestati alla geografia, svelando regioni affatto ignote.

Pare vadano fra loro collocati i *Sarmati*? implacabili nemici degli Sciti e dei Romani; i *Rossolani*, detti poi *Ros*; gli *Jazigi* di Strabone, celebri nel medioevo col nome di *Jatvinges* e di *Pollexiani*, i quali amavano meglio perir coll'armi che perdere l'indipendenza: i *Moravi* che, prima di tutti, abbracciando il cristianesimo, godettero la civiltà che lo accompagna; i *Venedi* o *Vendi*, distinti per coltura, e tra' quali sono segnalati la potente federazione repubblicana dei *Lutizii* e il regno degli *Obotriti*; i *Serbi*, il cui re Stefano Duchan nel secolo XIV conquistò gran parte dell'impero d'Oriente, e solo da morte fu impedito di sedersi su quel trono; i *Prucci*, che difesero contro gli Alemanni con incredibil valore i loro Dei e l'indipendenza; i *Kuri* che, uniti con altri sotto il nome di Kureti, colle piraterie sgomentarono i naviganti del Baltico; i *Rusniaci*; i *Novogorodi*, repubblicani spertissimi del commercio e delle battaglie; i *Cosacchi Zaporoghi*, Spartani moderni per la singolare costituzione, il modo di vivere, e la meravigliosa intrepidezza; i *Cosacchi*; i *Ragusei*, piccola gente che da più secoli coltiva le scienze e le lettere, e conserva costumi dolci e raffinati tra nazioni abbruttite; i *Montenegrini*, cui le rupi e il coraggio e il semplice costume proteggono l'indipendenza, non obbedendo che agli anziani e ai vescovi. Troviam pure in questa famiglia i *Boemi*, sì possenti e civili; i *Polacchi*; i *Lituani*, che entrante il secolo XIV, fondano un vasto impero che diviene primo nel Nord sotto il grande Olgiard e Sigismondo Augusto; finalmente i *Russi*.

Ci pare poter in tre rami distinguere le lingue di questa famiglia:

I. RUSSO-ILLIRICO, detto dai Russi e dagli Illirj, nome dato alla più parte dei popoli che parlano serbo o croato. Sue lingue sono:

A. SLAVA, SERVIANA, SERBA e ILLIRICA o RUTENA, parlata in molti dialetti dagli Slavi meridionali che chiamansi *illirici*, viventi nell'impero turco e austriaco, eccetto pochi coloni della Russia meridionale. Questa lingua, una delle più ricche di vocaboli e forme grammaticali, è pure armoniosissima. La lunga dominazione dei Turchi, Germani, Ungheresi, Veneziani introdusse nei suoi dialetti molte parole di questi, ignote alle antiche produzioni. Da alcun tempo gli autori studiano di scriver puro, ed evitando queste espressioni, avvicinarsi al russo. Benchè la letteratura slava sia men ricca che la boema, la polacca e la russa, è però più antica, e distinguesi in *slavenski* e *slavo*. La letteratura slava è variata assai, possiede grammatica e dizionario, poemi epici, drammi, tragedie, commedie ori-

ginali, oltre assai traduzioni dal greco, latino, italiano, tedesco, su quasi ogni soggetto anche di scienze. Quasi tutte però sono dovute a Ragusei o Serbi dell'impero austriaco, e furono pubblicate a Venezia, Ragusi, Buda, Vienna. La letteratura dello slawenski, cioè dell'antico russo, è poverissima. I monumenti più antichi sono la versione di libri sacri, alcuni fin dell'863; il codice di Jaroslaf I del principio dell'XI secolo; il testamento di Vladimiro II, morto nel 1125; il poema d'Igor e la cronaca di Nestore, del XII, continuata fino al XVII. In questa lingua sono scritti tutti i libri pubblicati in Russia fino a Pietro il Grande. Escluso dalla letteratura profana, lo slawenski restò sempre in Russia lingua della religione e della liturgia. Il serbo scritto, che poco differisce fra i varj popoli, differisce assai se si consideri qual è parlato.

I dialetti che più ci pajono diversi tra loro e dall'antico slavo e dalla lingua parlata fin al medio evo, sono:

- a. Il serviano proprio o serblin, parlato dai Serviani, detti impropriamente *Illirj*, *Raczen*, o *Rhaces*, che occupano quasi tutta la Servia coll'Erzegowina nella Turchia europea, e sono diffusi anche nella Croazia, come nell'Ungheria e paesi limitrofi.
 - b. Lo slavo italianizzato delle coste di Dalmazia dalla Narenta al Litorale ungherese, delle isole limitrofe, e dell'Istria.
 - c. L'uscoco, parlato dagli Uscocchi o Morlachi, che da sè diconsi *Serbli*, *Vlahe* o *Lahe*, o *Vlahe*, nomadi coraggiosi e selvaggi, sparsi nella Servia, Bosnia, Dalmazia, Croazia, Litorale ungherese e Carniola. E misto di molti vocaboli Turchi.
 - d. Il bulgaro, in Bulgaria, dai discendenti de' famosi Bulgari, di cui disimpararono la lingua, e ora è un serbo misto di forestiere, massime di Turco. Pare abbia un articolo, che colloca dopo il nome. È poco noto.
- B. *RUSSA MODERNA*, parlata nell'impero russo dalla nazione dominante, e dalle persone colte delle nazioni suddite; inoltre nella più parte della Gallizia e in parte dell'Ungheria. Da che, sotto Pietro il Grande, si abbandonò lo slawenski per iscrivere in ruski, questa divenne lingua dei libri e degli affari in tutto l'impero. Da alcun tempo i letterati procurano sostituir parole slave alle straniere introdotesi. Men libero nella costruzione che non lo slawenski, senza duale, nè passati composti che forma coll' ausiliario *essere*, il ruski può far diminutivi e accrescitivi per flessione; quasi tutti i nomi hanno uno o due accrescitivi e tre diminutivi e più; gli aggettivi hanno solo diminutivi. La letteratura ruska, nata sotto Pietro il Grande, progredì straordinariamente in ogni genere, ma primeggia per le liriche e per lavori di geografia e statistica. Il dizionario russo per ordine di radici, pubblicato al fine dell'ultimo secolo dall'Accademia, è, malgrado i difetti, la miglior opera in tal genere che abbiano le lingue vive.
- L'etnografia segna i seguenti dialetti, poco tra loro differenti:
- a. Il veliki ruski o russo della Gran Russia, e che a Mosca parlasi più puro ed elegante.
 - b. Il maloruski o russo della Piccola Russia, differentissimo dal primo non solo per la pronunzia, ma per la grammatica e l'accettazione di molte parole.
 - c. Il suzaliano, che prese molte voci slave.
 - d. L'oloneziano, con molte voci finniche.
 - e. Il rusniaco, dialetto antichissimo della Gallizia e di parte della Polonia.
- C. *CROATA*, dai *Korbati* che la chiamano illirica. Poco se ne conoscono i dialetti, e scarseggia di libri.
- D. *UNDA*, parlata da molti popoli slavi sottoposti all'impero d'Austria, impropriamente chiamati Windi. Sembra se ne possano distinguere questi dialetti:
- a. Il carniolino nella Carniola, usato anche dagli *Slavi* che abitano all'est di Udine nella valle di Resia.
 - b. Il carintio.
 - c. Lo stiriano pochissimi libri ha, ma una delle migliori grammatiche della lingua slava.
- II. *BOEMO-POLACCO*, divisione che corrisponde a quella che Dobrowski chiama *SLAVANISKI od OCCIDENTALE*. Gli appartengono le lingue:

A. **BOEMA** o *CEKA*, in cui

- a. Il boemo grosso è parlato in molti dialetti; quel di Praga divenne lingua scritta.
- b. Lo slovako, parlato dagli Slovaki in Moravia, Slesia e Ungheria.
- c. L'hannaco nella Moravia centrale.
- d. Lo straniato nell'estrema Moravia verso l'Ungheria.
- e. Il passekarscio, parlato dalle Settantacinque-capanne (*Passeken*) presso Frankstadt.
- f. Il sallasciasco, dalle Ventinove-capanne (*Sallaschen*) nel circolo di Radisc.
- g. Lo szotaco misto di slovaco, rusniaco e polacco.

La lingua boema è ricca e armoniosa, e prestasi molto al canto. Le tante relazioni coi Tedeschi v'introdussero molte voci loro. La letteratura, più antica che la polacca, ebbe l'età dell'oro sotto re Carlo IV e Rodolfo II, poi scadde nelle guerre religiose. Ultimamente rivisse, ed è coltivata in giornali ed opere. I monumenti suoi prischi sono un inno, composto dal vescovo Adalberto verso il 990; il salterio latino-boemo di Wittemberg, che credesi del XII o XIII secolo; del qual tempo si giudica pure un codice in pergamena, non ha guari trovato dal signor Hanka di Königinhoff, con poesie storiche ed altre; seguono la cronaca di Dalemil del 1510, e la traduzione della Bibbia. Il governo fece stampare a Vienna trecento canzoni popolari, fra cui alcune antichissime. Per alcun tempo il boemo fu la lingua dotta e diplomatica di tutta Germania, dopo che Carlo IV nella Bolla d'oro ordinò che ciascun elettore dovesse impararla.

- B. **POLACCA**, dai Polacchi detti Lechi nel medio evo. Parlasi ne' paesi che già formavano la Polonia. Adottò molte voci tedesche e latine, e i principali suoi dialetti sono:
- a. quel della Grande Polonia, che raffinato divenne lingua scritta.
 - b. quel della Piccola Polonia, parlato in Cracovia e nella Gallizia.
 - c. quel della Prussia orientale.
 - d. Il kassubo sulle rive della Leda, dalle reliquie de' Kassubi, numerosa gente che occupava già buona parte di essa provincia.
 - e. Il mazuro nella Mazovia e Podlachia.
 - f. Il polacco silesiano.
 - g. Il goraliano de' montanari dei Crapaki.

La preferenza data al latino ritardò i progressi del polacco, che fiorì poi da Sigismondo I a Vladislao VII, quando ingegni eletti collocarono questa letteratura fra le prime. Caduta in disuso fra le guerre civili, risorse sotto Poniatowski: nel 1801 a Varsavia si fondò un'accademia per conservare e incoraggiare la lingua e la letteratura polacca, ma tante sventure troppo la contrariano. Il dizionario di Lindè è il più dotto e importante di tutte le lingue slave.

- C. **SERBA** o *SORABA*, parlata fino al XIV secolo dai Serbi che abitavano dalla Saal all'Oder nell'Osterland, la Misnia, il ducato d'Anhalt, il circolo di Wittemberg, la parte australe della marca di Brandeburgo, piccola parte della Franconia, e le due Lusazie. Si spense poi, nè più si parla che in pochi villaggi. Non ebbe libri fin al principio del secolo XVIII; ora possiede dizionario, grammatica, traduzione della Bibbia nel dialetto di Cottbus e di Bautzen, nel quale fu tradotta parte della *Messade* di Klopstock.

III. **WENDO-LITUANO** o **GERMANO SLAVO**. Sue lingue sono:

- A. **WENDA** † parlata fino al secolo XIV in varj dialetti per tutto il nord della Germania, misto di dialetti.
- B. **PRUCZÀ** o *ANTICA PRUSSIANA* †, parlata in undici dialetti differentissimi da altrettante genti che costituivano la nazione dei Pruczi, fra la Vistola e il Pregel. Per quanto facessero i cavalieri Teutonici onde estinguerla, usavasi ancora al tempo della Riforma nel Samland, nel Natangen e in parte dell'Oberland. Verso il fine del secolo XVIII più non parlavasi che da vecchi, poi morì, nè ha libri che una grammatica, il catechismo e l'*Enchiridion* pubblicati a Königsberga nel secolo XVI, in dialetto di Samland. La lingua prucza si discerne dalle sorelle per la prevalenza del tedesco sopra lo slavo, massime nelle declinazioni e nelle forme del participio: ha due articoli, sei casi, e la sintassi molto simile al tedesco, senza i sibili del polacco o lituano, nè le voci finniche di quest'ultimo.

C. *LITUANA*, parlata già dai potenti Lituani, ed ora dal solo vulgo.

D. *LETTA*, *LETTWA*, *LETTONE*, dai Lettoni, che sono il grosso degli abitanti del governo di Mittau, di Riga, e di parte di quel di Witepsk nella Russia, e pochi nella Prussia orientale. I più antichi monumenti sono del secolo XIII: il primo saggio letterario fu la versione d'alcuni cantici eseguita nel 1530 da Nicolò Ramm, poi quella della Bibbia di Gluck nel 1680, e racconti della santa Scrittura, libretti d'istruzione o ascetici. Ora si traducono altre opere, e si stampano giornali pel popolo.

Queste lingue abbondano più che le tedesche di consonanti, che accumulano al principio delle sillabe, massime il polacco e boemo; molte sono molli, e in fine di sillaba addolcite da un suono tutto particolare. Eccetto gl'idiomi serbo, wendo, pruczo e celto, e il bulgaro, nessuna ha articolo; si declinano per flessione, e quasi tutte hanno sette casi, cioè i sei del latino e l'*istromentale*. Il boemo, il polacco, il russo distinguono nella declinazione gli esseri vivi dagli inanimati. La più parte di queste lingue sono ricche di aumentativi e diminutivi per flessione, e formano così i comparativi e i superlativi.

Nessuna famiglia etnografica, fuor della semitica, della sanscrita e della malese, offre tante differenze d'alfabeti per rappresentar suoni quasi identici. Usano gli Slavi: il *cirilliano* o *serbo* o *ruteno*, più antico di tutti, inventato dal greco Cirillo nell'865, coll'aggiunger nuove lettere a quelle dell'alfabeto greco. I suoi più antichi monumenti sono un'iscrizione su pietra a Kiof del 996; libri di chiesa manoscritti del 1056, conservati a Pietroburgo o ne' conventi del monte Atos. Ha quarantadue lettere, e chi dice quarantotto. L'*alfabeto glagolitico-schiavone-bukowitza* o *diviuca*, detto anche di san Girolamo, poichè lo pretendono inventato da questo santo, pare posteriore al cirilliano, e trovato da un prete dalmata; e differisce molto dal primo pei ghirigori onde sono cariche le sue quarantadue lettere, che lo rendono discomodissimo. Il suo più antico monumento è un salterio del secolo XIII, in pergamena, e si usa da pochi in libri ascetici. L'*alfabeto russo* o di *Pietro il Grande*, è il cirilliano, modificato da questo imperatore col toglierne alcune lettere inutili e arrotondarne altre. Ha trentacinque lettere, di cui due si adoprano di rado, e si usa in tutto l'impero russo. I Servi, i Boemi, parte degli Slovachi, ed altri che parlano dialetti boemi, i Cassubj e gli Slavi silesj che parlano dialetti polacchi, si servono di lettere *tedesche*; gli altri di *latine*: combinandone due o più, e con alcuni accenti o segni particolari, s'ingegnarono di rappresentar i suoni speciali al loro idioma, cui non basterebbero i pochi caratteri latini e tedeschi. A questi cinque alfabeti si possono aggiungere il *runico-wendo*, usato già dai Wendi settentrionali, gran tempo prima che vi s'introducesse il cristianesimo, ed i cui caratteri vedonsi sugl'idoli di Retra, non lungi da Neustrelitz: il *greco*, adottato nel secolo VII dagli Slavi stabilitisi nel Peloponneso: il *bulgaro*, imitato dal glagolitico, che ha trentuna lettera, quasi tutte a linea doppia come i glagolitici.

V. — *Famiglia delle lingue uraliane o finniche.*

Dalla costa nord-ovest della Norvegia sino all'Ural, e da questa lunga catena fin presso a Jenissei nel centro della Siberia, poi dalla Leita al Seret, e dai Crapak al Danubio, vivono nazioni uraliane, fra popoli differenti conservando da secoli i costumi, le abitudini, la favella propria. Come la razza slava, l'uraliana offre moltissime varietà sia nella statura, nel color de' capelli, ne' lineamenti, nella forza, sia nei costumi, nella religione, nello sviluppo intellettuale. Fra i tratti differenti delle nazioni onde si compone questa famiglia, gli Ungheresi e gli Ostiachi pajono esibirne le estremità fisiche e morali, malgrado la grande affinità delle lingue. Le nazioni uraliane, generalmente più indietro nella civiltà, e fra gli Europei le sole dove alcune tribù languiscano nell'idolatria, mostrano però nel costume una certa civiltà, che trapela traverso il silenzio della storia, le favole e le esagerazioni delle cronache e de'viaggiatori. I molti termini relativi a pesca, navigazione, agricoltura e ad certe comodità della vita, che varj idiomi settentrionali tolsero dal finnico; la bussola; la gran fiera annuale che tenevasi nella capitale della famosa Biarmia, ne sono prova.

Rispetto alle lingue, possono distinguersi in cinque rami:

I. FINNICO, detto *germanizzato* per le tante voci venutegli dalle lunghe relazioni dei popoli Ciudi o Finnici coi Goti, Norvegi, Svedesi, Tedeschi, poi coi Russi. L'etnografia pare vi distingua quattro lingue:

- A. *FINNICA* propria o *SUOMENKIELI*, parlata dai Suomi o Finlandesi, che sono la maggior parte del granducato di Finlandia, e parte dei governi di Olonetz e Pietroburgo. Suoi dialetti:
- a. Il finnico, che divenne lingua scritta di tutti i Finlandesi.
 - b. Il tawasino della Finlandia centrale e settentrionale.
 - c. Il careliano dell'orientale.
 - d. L'olonetziano nel governo d'Olonetz.
 - e. Il watialaiset dei Watlander, popolo un tempo numeroso, ora ridotto a pochi abitanti presso Narva.

Riunita la Finlandia svedese alla Russia, la letteratura finnica progredi, ed ora è la più importante di questa famiglia dopo l'ungherese. I suoi monumenti più antichi sono i *Runotz*, canzoni, pubblicate in tedesco da Schrotter nel 1819; ed i proverbj, pubblicati l'anno stesso a Viborg: sulle prime Ganander formò la *mitologia finnica*. Oltre la traduzione della Bibbia e molti libri ascetici, bisogna noverare fra le produzioni più antiche la versione del libro d'Erasmo *De civilitate morum puerilium*, fatta nel 1670; fra le moderne, molti libri d'istruzione, grammatica, dizionarij, altri componimenti originali o tradotti, il codice svedese e la Bibbia.

- B. *ESTONIA*, dagli Esten, i cui avi erano formidabili corsari, e che ora abitano il governo di Revas ed i circoli di Pernau e Dorpat in quel di Riga. Dialetti principali il revas e il dorpat.
- C. *LAPPONE*, dai Sami o Lapponi, abitanti l'estremità settentrionale dell'Europa nella monarchia svedese e russa.
- D. *LIVA* † parlata già dai Liwen, numerosa nazione della Livonia, prima che v'arri-
vassero i Tedeschi; terribili corsari che occupavano il terreno fra il Baltico, la Duna e il Salis. Avendo poco a poco abbandonato il loro idioma per parlare quello dei Letti, può riguardarsi come morto, sebbene lo usino tra loro, misto però di moltissime espressioni forestiere.

II. VOLGAICO, che parlasi lungo il Volga e i suoi confluenti, misto assai di turco. Comprende

- A. La *CERMISIA*, parlata dai Mari o Cermissi, viventi lungo il Volga e i suoi confluenti a sinistra, alcuni ancor idolatri, agricoltori insieme, pescatori, cacciatori e pastori. Alcune centinaia vivono come coloni nel governo del Caucaso: altri sono sparsi fra altre nazioni. La lor lingua, di cui è una grammatica, ha due declinazioni con sei casi, ove i pronomi hanno declinazione propria: il plurale si forma coll'aggiungere *schamuts*, il comparativo coll'aggiunger *rak*, e il superlativo col preporre *pasch*. La conjugazione ha tre tempi, presente, imperfetto, trapassato, che forma quasi al modo delle lingue slave; esprime il futuro coll'aggiunger un avverbio al presente; ha quattro modi, infinito, passivo, neutro e casuale, ognuno con conjugazione particolare quando il senso è negativo; le preposizioni son aggiunte alla fine della voce che reggono.
- B. *MORDUINA*, dai Morduini, divisi in varie tribù, ciascuna con un dialetto: quasi tutti cristiani, viventi di caccia e pesca. Vi fu tradotta non è guari la Bibbia.
- III. *PERMIANO*, parlato dai *Komi-maart* o Permiani, e dai *Sireni*, che usano due dialetti distinti. Il permiano può riguardarsi come quasi morto, avendo i più adottato il russo. Anche il sireno parlasi da pochi.

Il wotiaco è parlato dai Wotiachi, che vivono principalmente fra il Kama e la Viatka e lungo la Bielga; tutti cristiani, molto sudici, e industriosi più degli altri di lor razza nell'impero russo, eccetto i Finnici, e forse gli Estonj. La grammatica wotiaca ha molte particolarità notevoli; declina il nome in sei diverse guise secondo i sei pronomi possessivi che li precedono; anche i pronomi presentano molte difficoltà e anomalie nella declinazione; il verbo ha due conjugazioni, cinque modi, ed or più or meno tempi; la negazione intercalata nella conjugazione vi produce molti cambiamenti; le preposizioni seguono sempre il loro reggimento, e alcune hanno fin tre diverse terminazioni, non secondo i generi, che questa lingua non distin-

gue negli oggetti che naturalmente ne sono privi, ma secondo le persone. Vi fu tradotta la Bibbia:

IV. UNGHERESE. Sue divisioni sono:

A. *UNGHERESE* o *MAGIARO*, parlato dai Magiari o Ungheresi, che sono circa un terzo della popolazione dell' Ungheria e un quarto della Transilvania, oltre altri nella Bukovina, Gallizia, Moldavia. Gli Ungheresi non sono sparsi che in quaranta comitati del regno d' Ungheria. Quattro dialetti principali vi si distinguono: il *paloczen*, quel dei magiari di là dal Danubio, quel dei magiari del Teiss, quel degli *szekli*, che sembra il meno raffinato, e che strascica eccessivamente le parole.

L' ungherese è armonioso per la proporzione di vocaboli e consonanti, e la cura di schivar l'incontro di consonanti doppie. Ha molte voci straniere, massime slave, tedesche, latine, quasi tutte relative a idee morali e scientifiche, e altre importate dalle nazioni che incivilirono il paese e che v' ebbero a fare. Non ricco come il tedesco, lo vince in energia e concisione, e può crescer le sue parole per flessione o per composizione. È attissimo alla poesia, come lo mostrano i saggi fattine da Revai, Zabo, Rajnis, che v' introdussero i metri greci e latini. Come l'inglese, non ha generi; due declinazioni e otto casi. La conjugazione abbonda di modi e tempi, benchè deva ricorrere al verbo *essere* per esprimere il piuccheperfetto, e ad un altro pel futuro; ed ha tre participj, uno pel presente, uno pel passato, uno pel futuro. In alcune sue forme somiglia alle conjugazioni semitiche *piñel* e *hiñil*. Il verbo attivo ha la singolarità d'esser conjugato in due modi differenti, secondo che si usa in un senso generale o in uno determinato: per es. *tudok* io so in generale; *adok* io do in generale; *tudom* so una tal cosa; *adom* do una tal cosa. Come l'italiano, il latino e altre lingue, non ha bisogno d'aggiungere i pronomi personali al verbo, se non quando voglia darsi maggior espressione al discorso: colloca sempre le preposizioni dopo il loro complemento. Fin al 1792 limitato ai soli usi della vita comune, ed escluso dai tribunali, dall'amministrazione, dalle scuole ove usavasi il latino, l' ungherese non poteva perfezionarsi, onde la sua letteratura, benchè antica, è ancor poco ricca. Un decreto di Francesco I sanzionò l'uso della lingua nazionale nei tribunali e nelle amministrazioni del regno, e l'insegnamento in tutte le scuole pubbliche, salvo quelle di teologia e di medicina. Allora, e massime in questi ultimi anni, venne in gran fiore, ponendosi non solo al primo posto tra le lingue di sua famiglia, ma, sotto l'aspetto poetico, in un distinto fra le altre d'Europa. Vi furono tradotte le migliori opere d'Inglese, Tedeschi, Italiani, Francesi, Greci, Latini, e in sì breve tempo vi comparvero molte opere originali, oltre almanacchi e giornali.

B. *WOGULO* dai Mansi o Woguli, quasi tutti cristiani e viventi di caccia e pesca nelle alte valli dell' Ural e nel governo di Tobolsk e di Tomsk. Secondo Klaproth, cogli Ostiachi dell'Obi discendono dagli abitanti della famosa Juguria, di cui occupano una parte. Egli distingue in essi quattro dialetti, denominati dai cantoni ove si parlano.

C. *OSTIACO* o *OBIOSTIACO*, distinto dagli idiomi della famiglia Jenissei. Gli *As-jach* o Ostiachi dell'Obi che lo parlano, son per lo più cristiani, vivono di caccia e pesca, e discendono dagli abitanti dell' Ingovia.

V. INCERTO. Chiamiamo così una classe che comprende lingue classificate solo per congettura:

A. *L'UNNICA?* † parlata già dagli Unni.

B. *AVARA?* † parlata dagli Avari.

C. *BULGARA?* † dai Bulgari della Gran Bulgaria, paese lungo la Kauna e il Volga nell'odierna Russia centrale.

D. *KAZARA?* † dai Kazari, nazione bellicosa, guerresca e commerciante, il cui nome trovasi nel II secolo nei racconti degli autori armeni.

Gli idiomi di questo gruppo sono in genere dolci e armoniosi, e poco singolari le grammatiche. Le finniche proprie distinguonsi per gran numero di casi, che sono sette nell'estonio, tredici in alcuni dialetti del lappone, e quindici nel finlandese. Da tal dovizia sono ben lontani gli altri rami, eccetto l'ungherese, cui le antiche grammatiche attribuivano tredici casi, otto le moderne. In generale le lingue uraliane non riconoscono sesso negli oggetti che non ne hanno naturalmente; formano per flessione il

comparativo, superlativo e diminutivo; la conjugazione povera di tempi, onde ricorrono ad ausiliari; la negazione intercalata nella conjugazione, rende quella d'un verbo negativo differente assai da quella del positivo; e le preposizioni seguono, invece di precedere il loro complemento. Per la scrittura valgonsi dei caratteri tedeschi e latini, esprimendo con gruppi di lettere i suoni a loro particolari, che non potrebbero rappresentarsi con quelle semplici. Alcune grammatiche e dizionarij delle nazioni più incolte furono pubblicate dai Russi colle lettere loro proprie.

La lingua è il carattere più stabile delle *nazioni*, fratellanza di popoli, quantunque ^{Nazioni} distinti per religione e civiltà e modo di governo. Così una è la nazione italiana, benchè divisa fra tanti domini; e inglesi diconsi quelli stabiliti da secoli nelle colonie. Politicamente si dà invece il nome di nazione a quelli tutti che son compresi in una sola unità governativa, come i Francesi, benchè ve n'abbia di Tedeschi, d'Italiani, di Baschi.

Stato chiamasi geograficamente un tratto di terra, i cui abitanti son legati socialmen- ^{Stati} te, e sottoposti alla medesima potestà civile. Alcuni Stati sono sovrani, cioè indipendenti da ogn'altro; alcuni son ristretti da altri nell'esercizio dei loro diritti, come vassalli, o tributarij, o protetti: così l'Inghilterra è Stato indipendente, ed ha vassalli molti Stati dell'India, sudditi alcuni altri, in protezione le isole Jonie.

Talvolta uno Stato è compreso fra limiti naturali, come l'Inghilterra e la Spagna; talaltra fra artificiali, come il Belgio e la Svizzera.

I governi possono essere o *monarchici* o *repubblicani*, secondo che l'imperante è una persona fisica e stabile, o una morale ed eleggibile. Nei monarchici il re talvolta concentra in sè il potere legislativo, l'esecutivo e il giudiziale, e tutti i diritti maestatici senza restrizioni positive, e allora dicesi *assoluto*: che se anche è arbitro degli averi, della libertà e della vita de' sudditi, chiamasi *dispotico*. Monarchia *costituzionale* o temperata si ha dove il capo strinse un patto coi sudditi, e non può far leggi senza il concorso de' rappresentanti di tutta la nazione o d'alcune classi. L'effetto giuridico di tale limitazione è che l'imperante non oltrepassi i confini assegnatigli.

Nel governo repubblicano, il potere supremo risiede, o nell'assemblea generale di tutti i cittadini naturalmente capaci di votare, e allora chiamasi *democratico*; o in alcune classi o persone privilegiate, e chiamasi *aristocratico*. La democrazia può degenerare in *olocrazia*, quando la feccia del popolo delibera per capriccio; o in *oligarchia*, quando pochi prevalgono, in modo di surrogare la propria alla volontà di tutti.

Nel governo *feudale* v'è un capo supremo, che concede porzione dell'autorità, della giurisdizione e delle proprietà ad alcuni, e questi la sublocano ad altri, in modo da formar una concatenazione di dipendenze, obbligate a certi servizi e prestazioni, massimamente militari.

Gli Stati monarchici prendono i varj nomi di *impero*, *regno*, *arciducato*, *granducato*, *ducato*, *principato*, *contado*, *landgraviato*, *margraviato* o *marchesato*, *banato*, ecc. Questi nomi non esprimono una gradazione, essendo il piccol principe di Monaco indipendente quanto l'imperatore di Russia: la diplomazia assegna i titoli da dare a questi signori, che si conservano talora anche cessata la cosa, come avviene dei re di *Gerusalemme* e di *Cipro*.

Molti Stati indipendenti possono formare una *confederazione*. Talvolta questa è di Stati repubblicani, come la Svizzera e gli Stati Uniti d'America; talvolta di Stati regolati diversamente, come la Confederazione germanica. Una confederazione non forma uno Stato solo, giacchè vi manca l'elemento essenziale d'un comune imperante.

§ 15. — Religione.

Non si è trovato popolo che non avesse una *religione*, cioè là credenza in qualche ^{Religioni} essere superiore, efficace sugli avvenimenti della terra, e perciò invocato e propiziato. Declinando dalla prima rivelazione, gli uomini cangiarono più o meno di credenze; ed oggi — I. alcuni riconoscono il Dio vero rivelato. — II. altri un Dio creatore e reggitore, ma gli attribuiscono e nome e forme differenti; — III. altri adorano le creature.

Sono tra i primi

a. gli *Ebrei*, tenaci all'Antico Testamento, rifiutando il Nuovo. Non hanno più sede fissa, ma trovansi diffusi per tutto il mondo. Non effigiano la divinità: raccolgonsi a canti e preghiere nelle sinagoghe: santificano il sabbato; e distinguonsi in tre sette principali, *Talmudisti*, *Rabbinisti*, *Caraiti*.

b. i *Cristiani*, seguaci del Vangelo, portato da Gesù Cristo figliuol di Dio incarnato. Venerano la domenica, s'adunano in chiese o cappelle; ed occupano la parte più colta del mondo intero, sempre più crescendo. Distinguonsi in moltissime *chiese*, di cui ecco le principali:

La *Cattolica*, che oltre il Vangelo e i libri canonici, riconosce la tradizione conservata nell'adunanza de' fedeli, a cui capo è il papa. Ammette molte diversità di disciplina e di riti, ma sta ferma all'unità di credenze, chiarite dalle decisioni de' Concilj (1).

La *Greca* od orientale, cui appartengono gli *Ortodossi* dell'impero russo, della Grecia, della Turchia, sotto capi non dipendenti fra loro nè dal papa; i *Nestoriani* o Caldei; i *Monofisiti*, suddivisi in Giacobiti, Copti, Armeni; i *Maroniti* del Libano.

La *Luterana* o protestante, e

La *Calvinista* o riformata; nate nel xvi secolo, e che proclamarono la personale interpretazione de' libri sacri, talchè può dirsi che ogni credente ha una fede sua propria; nè ormai sono più tenuti ai simboli che in origine avevano fissato.

In questo esame individuale altri spinser più innanzi la negazione, e ne vennero i *Socciniani* che impugnano la Trinità, e in conseguenza la divinità di Cristo; la più parte di questi stanno nell'impero austriaco. Altri proclamarono la personale ispirazione, donde le varie sette dei *Metodisti*, numerosissimi nelle possessioni e nelle colonie britanniche; i *Menmonisti* o Battisti; i *Fratelli Moravi* o Ernutti, diffusi moltissimo, benchè in piccol numero; gl'*Indipendenti* o Congregazionisti, che uscirono dai Calvinisti di Scozia; ed ora i *Mormoni* in America.

La chiesa *Anglicana* è piuttosto uno scisma della cattolica, avendone conservato le principali credenze, ma togliendo la supremazia spirituale al papa, per darla al re.

c. i *Musulmani* vengono dall'arabo Maometto; tengono per codice civile e religioso il Corano, santificano il venerdì, adorano nelle moschee, e contano gli anni lunari dal 622 d. C., anno dell'egira, cioè della fuga del loro profeta. Le principali sette ne sono i *Sunniti*, che oltre il Corano, accettano la tradizione, e son diffusissimi nell'Asia; i *Siti*, che venerano i primi imani ed Ali genero del profeta, e dominano principalmente nella Persia. Ciascuna setta è suddivisa in altre moltissime, e a tutte portarono guerra i *Vahabiti*, sorti in Arabia a mezzo il secolo passato, e che tentano ridurre l'Islam alla primitiva semplicità.

Fra le religioni della seconda classe poniamo

a. il *Culto degli spiriti*, religione antichissima del Giappone, della Corea, del Tonkin, della Cina;

b. la *Religione di Confucio*, razionalismo da questo dottore introdotto nella Cina, e diffuso nei paesi ove dominavano la religione predetta e quella del Sinto;

c. il *Bramismo*, religione dell'India, cui testo sono i Veda, e varietà l'adorazione di Siva, di Visnù, d'altri Dei, ne' quali è personificata la potenza dell'unico Iddio;

d. il *Buddismo* uscì dal precedente dieci secoli av. C. con precetti più semplici, e metafisica più complicata, la quale conchiude al panteismo. Ha un'infinità di seguaci nelle Indie, nella Cina, nell'Oceania. Ne è varietà il *Lamismo*, che vi innestò una gerarchia regolare, e signoreggia l'elevato centro dell'Asia;

e. da una mistura dell'islam e del buddismo si formò il *Nanekismo* o religione dei Siki, professato nell'India;

f. la religione dei *Magi* ha per codice lo Zendavesta, per simbolo il fuoco, per cultori i Parsi o Guebri, stanziati nella Persia e nell'India.

Alla terza classe appartengono le varie forme del politeismo. Se si adorano effigie delle varie divinità, chiamasi *Idolatria*, e questa formò un panteon coltissimo in Egitto, in Grecia, nell'Italia antica. Se si adorano i corpi celesti, appellasi *Sabeismo*,

(1) *L'Orbe Cattolico, ossia Atlante geografico, storico, ecclesiastico*. Opera del comm. Girolamo Preti, Roma 1858 (P. 1^a, Italia e Svizzera).

forma che si mescolò a tutti i culti. Se i corpi naturali, animati o no, dicesi *Feticismo*, ed è la forma più grossolana cui sieno discesi i barbari e i selvaggi. Al fondo però di tutte queste religioni si trova ancora la credenza in un Dio creatore, e conservatore, e talvolta remuneratore.

Quelli che negano la divinità, chiamansi *Atei*. Quelli che accettano un Dio, ma senza influenza sulle cose umane, non rivelatosi, non remuneratore, diconsi *Deisti*. Chi identifica Iddio colla creazione, cosicchè il mondo sia Dio, chiamasi *Panteista*. Chi alla rivelazione o al sentimento surroga i raziocinj, e riserva a ciascuno il diritto d'interpretar come vuole le credenze e i precetti, dicesi *Razionalista*.

**Comparazione numerica presuntiva delle principali credenze
degli abitanti del globo.**

	MALTEBRUN — milioni	GRABERG — milioni	PINKERTON — milioni	BALBI — milioni	HASSEL —
<i>Cristianesimo</i> (Chiesa latina 159 milioni? greca e diramazioni 62 milioni? protestante e sue suddivisioni 59 milioni?)	228	256	255	262	252,000,000
<i>Giudaismo</i> tutt'al più	5	5	5	4	5,950,000
<i>Islam</i> co' suoi rami	120	120	120	96	120,105,000
<i>Bramismo</i> co' suoi rami . . .	60	60	60	60	111,555,000
<i>Buddismo</i> co' suoi rami . . .	150	150	180	170	315,977,000
Credenze di Confucio, di Sinto, culto degli Spiriti, credenza dei Siki, Magismo, Feticismo ecc.	100	115	100	147	134,490,000
Totale	655	686	700	759	957,855,000

§ 14. — **Epeirografia.**

Passiamo ora a considerar la terra come reale stanza dell'uomo, e secondo gli spartimenti in cui penetrò successivamente la nostra stirpe, migliorando e migliorandosi. Divisione della terra

Le presenti divisioni del globo terracqueo non sono storiche, e i nomi applicativi letterariamente sono spesso ignoti ai popoli medesimi. Europa un tempo chiamavasi solo un piccol paese vicino al mar Nero; Asia un lembo delle coste occidentali dell'Anatolia (Asia Minore); Africa una parte della costa meridionale del Mediterraneo. So quattro secoli av. C. s'incontra questa divisione in tre parti, mal determinate. Il Mediterraneo segnava limiti naturali fra l'Africa e l'Europa; ma fra questa e l'Asia, fra l'Asia e l'Africa erano irrisolti. Si assegnavano in Europa il Don o il Volga; in Africa il Nilo; anzi la valle di questo (Egitto) fu gran tempo tenuta per asiatica. Da poco in qua i limiti son determinati, per convenzione più che per ragione: ma non tutti gradirono l'idea d'attaccar le isole alla parte cui trovansi più vicine; il che ne separerebbe dall'Europa alcune, che la storia vi connette.

§ 13. — **Geografia fisica dell'Europa.**

L'EUROPA fra il 55° e il 70° di lat. sett., e fra il 10 occid. e il 60 or. sulla superficie di 2,793,000 miglia geografiche, ossia 10 milioni di chilom., è conterminata al nord dall'Oceano Artico, all'ovest dall'Atlantico, al sud dal Mediterraneo e dal mar Nero; all'est si unisce coll'Asia, e sui confini suoi variarono i geografi, ma oggi ritengono il corso del Kara, i monti e i fiumi Ural, la costa occidentale del Caspio, e la sommità del Caucaso.

Mari Oltre gli oceani predetti, la bagna il *Mediterraneo* dallo stretto di Gibilterra a quel dei Dardanelli, variando nome secondo le terre che lambe o fra cui s'ingolfa. Per lo stretto de' Dardanelli va a comunicare col mar Nero, che i monti della Crimea separano dal mare d'Azof.

Un altro mediterraneo al settentrione, cioè il *Baltico*, s'insinua fra la penisola Scandinava, le coste di Germania e di Russia; poi, col nome di *mare del Nord*, separa le isole Britanniche da Francia, Germania e Norvegia.

Golfi Copiosissima di golfi è l'Europa, quali sono — *a.* Nell'Oceano Artico il Cerskaja e il mar Bianco, il Waranger-Fiord, il West-Fiorden. — *b.* Nell'Atlantico il golfo di Guascogna (*mare Cantabricum*). — *c.* Nel Mediterraneo i golfi di Lione, di Genova, di Taranto, l'Adriatico, quei del Quarnero, di Patrasso o Corintio, di Corone, di Nauplia, d'Egina, di Salonichi, d'Odessa, di Perekop; ultimo il mare di Azof o palude Meotide, il quale forse un tempo attaccavasi col Caspio (1). — *d.* Nel Mediterraneo nordico, i golfi di Botnia, di Finlandia, di Livonia, di Danzica, di Cristiania, di Bergen, di Dollart, dello Zuidersee, e i tanti sulle coste inglesi.

Molti stretti pongono in comunicazione queste acque.

Monti È l'Europa tagliata in due parti da una spina di monti, che dal capo Finistere in Galizia s'allunga fino al mar Nero. Al sud se ne staccano perpendicolarmente varj rami, che formano le tre penisole di Spagna, Italia e Grecia. Al nord le corre parallela un'altra linea di montagne più basse, separate per le valli del Danubio e del Rodano; e dietro di essa scende una gran pianura verso il mare, la quale avanzando verso l'Asia dilatasi a segno, che fra il mar Nero e l'Oceano Artico copre tutto il continente per l'ampiezza d'oltre 2060 miglia. Poi sollevasi ancora il terreno nelle alture delle isole Britanniche e della Scandinavia, che dirigendosi dal nord al sud, accostansi al continente, col quale formano gli stretti di Calais e del Cattegat.

Pertanto possiam in Europa designare quattro sistemi di montagne: *a.* l'*esperio* peninsulare; *b.* l'*alpino* continentale, che potrebbe dirsi attaccato al primo per via delle Sevenne; *c.* lo *scandinavo*, e *d.* il *britannico* oceanici. I Pirenei non hanno altissime cime di perpetui ghiacci, ma i passaggi vi son poco meno elevati che nelle Alpi. Quest'ultime hanno la maggiore altezza del continente nostro, e determinano la disposizione dei terreni dell'Europa centrale, acquapendendo verso i quattro mari europei, e dando origine ai principali fiumi, mentre spartono il clima, i venti, la flora e la fauna del Settentrione da quelle del Mezzodi, e anche in molti rispetti le lingue e la civiltà. Sopra uno sviluppo di 750 miglia, stringonsi in cinque gruppi principali: il centrale che comincia appo Savona, e stendesi fin alle sorgenti della Drava ove si biparte; il gruppo orientale da Fiume sin alle fonti della Livenza, poi fin al mar Nero; il gruppo meridionale o degli Apennini, che staccansi dalle Alpi presso Savona, e traversano Italia fin all'estremità; il gruppo occidentale, cioè il Giura, le Sevenne e i Vogesi; il gruppo settentrionale, ossia le montagne di Germania e d'Ungheria.

Altipiani Tra questi monti giaciono alcuni altipiani, come sono il centro della Spagna, gran parte della Svizzera occidentale e settentrionale, le alture del Poitou e dell'Orleanese, la Boemia, e soprattutto la Russia.

Le più grandi pianure sono la già detta da' Pirenei occidentali all'Ural; le pantanose dell'Ungheria; quelle della Svezia orientale, dell'Inghilterra orientale, e dell'Irlanda;

(1) Quest'asserzione ci fu impugnata da alcuni, allegando che tra il Caspio e il mare d'Azof corra una differenza di livello di m. 408, come asserirono Parrot e Engelbart. Ma i viaggi di Hommaire nel 1845, riducono questo slivello a m. 48. 504. Egli

erede tale diversità venuta solo da diminuzione di acque nel Caspio dopo separatosi; e ritiene che questo fosse una volta unito col mar Nero: altra asserzione nostra, di cui un benevolo critico ci appuntò.

poi la Russia meridionale, larga il doppio della Francia. I contorni del mar Caspio, l'Olanda e alcune parti della Germania settentrionale stanno più depresse che il livello dell'Oceano.

Tra le valli la più ricca è quella del Po, le più belle quelle del Reno e del Rodano, la Valtè più lunga quella del Danubio. Le maggiori valli delle Alpi e del Giura sono longitudinali, mentre ne' Pirenei, ne' Carpatz, negli Apennini, nelle Sevenne, e nei Vogesi le dirette in quel senso son le più piccole.

Quattro grandi penisole vedonsi in Europa: la *Spagna*, fra l'Atlantico e il Medi-^{Penisole}terraneo; l'*Italia*, fra il mar Tirreno e l'Adriatico; la *Grecia*, fra l'Adriatico e l'Arcipelago; la *Scandinavia*, fra il Baltico e il mare del Nord. Secondarie sono il *Giutland*, fra il Baltico e il mare del Nord; la *Bretagna*, fra la Manica e il golfo di Guascogna; la *Crimea*, fra il mar Nero e quello d'Azof.

Delle isole le principali sono: nell'Atlantico le britanniche, l'arcipelago delle Feroe, Isola quelle sulle coste di Francia, le Azzore; nel Mediterraneo meridionale le Baleari, le sardo-corse, le italiane, colla Sicilia, Malta, le jonie, l'arcipelago greco; nel Mediterraneo settentrionale le isole olandesi di Valchern, Beveland, le danesi di Seeland, Fionia, Laaland, Falster, Bornholm, l'arcipelago di Aland, nell'oceano Artico le innumerevoli attorno alla Norvegia, la Nuova Zembla, l'arcipelago dello Spitzberg ecc.

Dalle montagne scendono fiumi, che secondo il pendio di quelle scorrono ai mari. Fiumi Quelli che versa il sistema alpino da Toulon a Costantinopoli, cadono nel Mediterraneo: quelli che piovono dalla catena parallela a questa, dai Pirenei sino al Pruth, se scendono dal pendio orientale o meridionale, sono portati dal Rodano nel golfo di Lione, o dal Danubio nel mar Nero, o dal Reno nel mar Germanico; se scendono all'ovest o al nord d'essa catena, mettono nell'Atlantico e nel Mediterraneo settentrionale, e alcuno nel mar Nero. Nel sistema esperico, le catene Iberica e Penobetica separano gli affluenti del Mediterraneo da quei dell'Atlantico. Gli altri sistemi essendo più semplici, i fiumi piovono pei due pendii.

QUADRO. DEI FIUMI PRINCIPALI D'EUROPA.

Fiumi del sistema esperico.

Origine	Nomi odierni	Nomi antichi	Lungh. in leghe	Sbocco
Pirenei	Minho	<i>Minius</i>	65	Atlantico
	Garonna	<i>Garumna</i>	150	"
	Adur	<i>Athurus</i>	70	"
Catena iberica	Ebro	<i>Iberus</i>	150	Mediterraneo
	Duero	<i>Durius</i>	165	Atlantico
Altura centrale	Xucar	<i>Sucro</i>	90	Mediterraneo
	Segura	<i>Tader</i>	70	"
Catena penobetica	Tago	<i>Tagus</i>	225	Atlantico
	Guadiana	<i>Anas</i>	200	"
	Guadalquivir	<i>Bætis</i>	120	"

Fiumi del sistema alpino.

Gruppo centrale: pendio meridionale	Po	<i>Padus</i>	100	Adriatico
	Ticino	<i>Ticinus</i>	40	Po
	Adda	<i>Addua</i>	50	"
	Oglio	<i>Ollius</i>	40	"
	Adige	<i>Athesis</i>	90	Adriatico
pendio settentrionale e occidentale	Rodano	<i>Rhodanus</i>	190	Mediterraneo
	Isera	<i>Isara</i>	68	Rodano
	Durenza	<i>Druentia</i>	80	"
	Reno	<i>Rhenus</i>	330	Mare del Nord
	Reuss	. . .	50	Reno
	Aar	<i>Arola</i>	60	"
	Lech	<i>Licus</i>	50	Danubio
	Isar	<i>Isargus</i>	70	"
	Inn	<i>OEnus</i>	100	"
	Drava	<i>Draus</i>	160	"
Muhr	<i>Murius</i>	80	Drava	
Sava	<i>Savus</i>	110	Danubio	

Origine	Nomi odierai	Nomi antichi	Lungh. in leghe	Shocco
Gruppo orientale: <i>pendio meridionale</i>	Narenta	<i>Naro</i>	60	Adriatico
	Drin	<i>Drinus</i>	70	"
	Vojussa	<i>Aous</i>	40	"
	Aspropotamo	<i>Achelous</i>	50	Mediterraneo
	Rufia	<i>Alpheus</i>	50	"
	Vasilipotamo	<i>Eurotas</i>	50	"
	Vardari	<i>Axius</i>	110	Arcipelago
	Mariza	<i>Hebrus</i>	90	"
	Struma	<i>Strymon</i>	40	"
<i>pendio settentrionale</i>	Salembria	<i>Peneus</i>	50	"
	Morava di Servia	<i>Margus</i>	70	Danubio
Gruppo meridionale	Arno	<i>Arnus</i>	60	Mare di Toscana
	Tevere	<i>Tiberis</i>	60	"
	Vulturno	<i>Vulturnus</i>	50	"
	Ofanto	<i>Aufidus</i>	30	Adriatico
Gruppo occidentale: <i>pendio occidentale e settentrionale</i>	Mosella	<i>Mosella</i>	120	Reno
	Mosa	<i>Mosa</i>	160	Mare del Nord
	Schelda	<i>Scaldis</i>	86	"
	Somma	<i>Samara</i>	40	Manica
	Senna	<i>Sequana</i>	170	"
	Marna	<i>Matrona</i>	97	Senna
	Orne	<i>Olena</i>	50	Manica
	Vilaine	<i>Vindana</i>	45	Atlantico
	Loire	<i>Liger</i>	220	"
	Allier	<i>Elaver</i>	90	Loire
	Cher	<i>Caris</i>	78	"
	Vienne	<i>Vigenna</i>	75	"
	Creusc	<i>Crosa</i>	60	Vienne
	Charente	<i>Carantonus</i>	85	Atlantico
	Dordogne	<i>Duranius</i>	106	Garonna
Lot	<i>Ollis</i>	60	"	
Tarn	<i>Tarna</i>	75	"	
<i>pendio sud dei Vogesi e ovest del Giura</i>	Saone	<i>Saucona</i>	110	Rodano
	Doubs	<i>Dubis</i>	90	Saone
Gruppo settentrionale: <i>pendio meridionale</i>	Danubio	<i>Ister</i>	680	Mar Nero
	March o Morava	<i>Marus</i>	60	Danubio
	Waag	<i>Cusus</i>	60	"
	Theiss	<i>Tibiscus</i>	165	"
	Maros	<i>Murisus</i>	150	"
	Aluta o Alt	<i>Aluta</i>	90	"
	Sereth	<i>Araris</i>	100	"
Pruth	<i>Hierasus</i>	200	"	
<i>pendio settentrionale</i>	Meno	<i>Mænus</i>	70	Reno
	Necker	<i>Nicer</i>	70	"
	Lippe	<i>Luppia</i>	40	"
	Ems	<i>Amisis</i>	80	Mare del Nord
	Aller	50	Weser
	Weser	<i>Visurgis</i>	120	Mare del Nord
	Spree e Havel	90	Elba
	Saala	70	"
	Elba	<i>Albis</i>	270	Mare del Nord
	Oder	<i>Viadrus, Odera</i>	220	Baltico
	Warta	150	Oder
	Netze	50	Warta
	Vistola	<i>Vistula</i>	260	Baltico
Dniester	<i>Tyras</i>	200	Mar Nero	

Fiumi del pianoro sarmatico.

Origine	Nomi odierni	Nomi antichi	Lungh. in leghe	Sbocco
<i>pendio ostromeridionale</i>	Peciora	. . .	330	Oceano artico
	Dwina	. . .	160	»
	Mezen	. . .	150	»
	Onega	. . .	90	»
	Duna	<i>Rhubon?</i>	180	Baltico
	Niemen	<i>Chronus?</i>	160	»
	Bug	. . .	130	Vistola
	Narew	. . .	70	Bug
	<i>pendio ostromeridionale</i>	Dnieper	<i>Borysthenes</i>	250
Bog		<i>Hypanis</i>	240	»
Desna		. . .	200	Dnieper
Pripet		. . .	140	»
Don		<i>Tanaïs</i>	520	Mare d'Azof
Khoper		. . .	160	Don
Manitsch		. . .	190	»
Donetz		. . .	140	»
Volga		<i>Rha</i>	840	Caspio
Mologa		. . .	100	»
Oka		<i>Ocharius</i>	280	»
Kliasma	. . .	130	»	
Kama	<i>Rha orientalis</i>	350	»	
Ural o Jaik	<i>Jaxartes</i>	580	»	

Fiumi del sistema scandinavo.

<i>pendio orientale-meridionale</i>	Tornèa	. . .	140	Baltico
	Dal	. . .	110	»
	Kemi	. . .	100	»
	Glommen	. . .	120	Cattegat
	Gœtha o Elf	. . .	120	»

Fiumi del sistema britannico.

<i>pendio orientale d'Inghilterra e Scozia</i>	Tamigi	<i>Tamesis</i>	89	Mare del Nord
	Trent o Humber	<i>Abus</i>	90	»
	Tay	. . .	50	»
<i>pendio occidentale d'Irlanda</i>	Saverna	<i>Sabrina</i>	93	Atlantico
	Shannon	<i>Sacana</i>	85	»

I maggiori laghi sono in Russia, quei di Ladoga, Saima, Pajana, Onega, Peipù; poi quelli di Vener, Melar e Vetter in Isvezia; vengono in terzo luogo i così pittoreschi di Svizzera e d'Italia, e il Balaton d'Ungheria.

Talora l'acqua fermandosi, massime ne' paesi poco elevati, forma grandi paludi. Tali sono in Russia gli stagni di Pinsk sulle due rive del Pripet, e quasi tutto il nord-est della Russia europea; altri nella Crimea settentrionale, e lungo le coste di Kerson e di Bessarabia, e alle foci del Danubio. Aggiungi le torbiere di Lapponia, di Finlandia e della Svezia settentrionale; le bassure del litorale della Germania settentrionale; le rive del Danubio in Ungheria; le paludi della Vandea, e alcune nella Guascogna; e le maremme di Toscana e di Romagna.

Il clima d'Europa in generale è dolce; anzi caldissimo fin al 45°, ove rare le nevi, e breve il verno, e la vegetazione ricomincia in gennajo: di là dal 55° è rigido. Ma le circostanze variano questa condizione generale: a Bergen fa men freddo che a Vienna; a Londra meno che a Edimburgo, che a Copenaghen, che a Ginevra; in Lapponia più che allo Spitzberg; e sullo Stelvio e sul Sanbernardo più che all'estrema Norvegia. Il mare d'Azof sta gelato la maggior parte del verno, eppure è alla latitudine di Venezia.

I giorni più lunghi a Cadice sono di 14 ore $\frac{1}{2}$, di 16 a Parigi, di 16 e $\frac{1}{3}$ a Londra, di 17 a Copenaghen, di 18 $\frac{1}{2}$ a Pietroburgo, di 22 a Tornea, di 24 in Islanda, di 2 mesi

a Wardhus, e di 4 allo Spitzberg. Altengaard in Norvegia è l'ultimo paese dell'Europa settentrionale coltivato; Hammerferst l'ultima città; Wardhus l'ultima fortezza.

Durata dei giorni alle diverse latitudini (1).

Latitudini geografiche	Giorni più lunghi	Giorni più brevi
0°	12 ^h 0'	12 ^h 0'
5°	12. 17	11. 43
10°	12. 33	11. 25
15°	12. 55	11. 7
20°	13. 13	10. 47
25°	13. 34	10. 26
30°	13. 56	10. 4
35°	14. 22	9. 58
40°	14. 51	9. 9
45°	15. 26	8. 34
50°	16. 9	7. 51
55°	17. 7	6. 53
60°	18. 30	5. 30
65°	21. 9	2. 51
66° 32'	24. 0	0. 0

Non credasi inutile alla storia la cognizione fisica del terreno, atteso che spesso vi si trova la ragione dei fatti e la spiegazione di lunghe resistenze o di facili conquiste. I mari ond'è cinta e frastagliata l'Europa, vi temprano gl'inverni e i calori cui la sua posizione l'esporebbe, e vi agevolano le comunicazioni a vantaggio del commercio e della civiltà. La posizione poi de' paesi influisce sulle razze che vi abitano, sì col segnarne i confini, sì col provvedere ai bisogni e ai diletti loro.

Divisione E poichè l'Europa, oltr'essere la terra nostra, è il campo più splendido della Storia e dell'industria dell'uomo, non ci spiaccia l'esaminarla più partitamente (2).

1. Al nord troviamo dapprima la penisola *Scandinava*, le cui coste occidentali son tutte rotte da seni, mentre le orientali van lisce e con pochissimi seni. Principali monti sono le alpi Lapponiche e il Kiolen che separa la Svezia dalla Norvegia, prolungandosi coi nomi di Dofrefield, Langfield, Sognefield, Hardangerfield. Poi all'estremità boreale il suolo s'avvalla verso il mar Bianco o golfo di Lapponia; e verso il sud-est forma i laghi Vener, Vetter, Melar, Hirlmar. Dal fianco orientale scendono grossi fiumi, pochissime acque dall'opposto. Le cime dei monti allargansi in pianure, con larghi. Dal lato occidentale il clima è umido e nebbioso, come avvien delle isole, con verni miti e fredde estati; dall'orientale è secco e con freddi e calori sensibili. A Enontekis, che sta a 68° di latitudine, talor gela il mercurio, cioè il freddo passa il — 31°. La penisola è tutta boschi d'abeti, pini, betulle. Le biade maturano molto alto. fin al 70°; le mele e le ciliegie fin al 65°. Il renne vive nella Lapponia ove altri animali domestici poco reggono. Agricoltura, pastorizia, caccia, metallurgia formano le occupazioni della razza scandinava, dalla quale distinguesi la lappone, piccola e giallognola, errante e che non coltiva le terre gelate.

II. La *Svezia*, ricca di laghi, ma senza fiumi nè monti notevoli, ha molte foreste anche di faggio sino al 58°, e quercie pertutto: nella Scania prospera il grano.

(1) Nella teoria dei climi si suppone, come in questa tavola, che il sole sia compenetrato al suo centro di figura, e viene inoltre trascurata l'influenza che l'atmosfera terrestre esercita sulla luce.

(2) Vedasi F. SCHTOW, *L'Europa, facile quadro fisiologico* (danese). Copenaghen 1852, con atlante di sei mappe orografiche e climatografiche.

iii. La *Finlandia* le assomiglia assai; ma la temperatura n'è più bassa, e più sensibile la differenza delle stagioni.

iv. L'*Islanda*, ai confini dell'oceano Glaciale, è montuosissima con molte acque e sorgenti calde e fin bollenti come quella di Geysir; e frequenti vulcani. Clima umido, incostante: onde non altri alberi vi fanno che la betulla e il sorbo, e questi pure rattrappiti, mentre v'abbonda il lichene; non frutti, non grano; legna somministrano i tronchi galleggianti spintivi dal mare; molte pecore, moltissimi uccelli marini, massime le anitre che offrono la piuma più fina (*Eder-dun*).

v. Le isole *Feroe* di là dal 61° parallelo, scogliose ed elevate, hanno carbon fossile e opali; non boschi, e l'orzo non sempre matura. Gli abitanti s'occupano delle pecore e del lanificio.

vi. Le isole di *Shetland* e le *Orcadi*, al sud-ovest delle precedenti, vi somigliano.

vii. Le *Britanniche* fra il 50° e il 59° e $\frac{1}{2}$. La Scozia è assai montuosa, ma nessuna altura passa i 1400 metri, e le pianure interposte sono torbose. Nell'Inghilterra i monti sono tutti ad occidente; il resto è colline e late pianure, tantochè i canali mettono in comunicazione parti lontanissime. Nell'Irlanda i monti circondano le coste. Queste e la Scozia abbondano di laghi, mentre ne manca affatto l'Inghilterra: le miniere di stagno del Cornwall, già famose ai secoli antichi, cedono d'importanza al carbon fossile. Il clima è umido e piovoso pertutto, ma più verso occidente: a Dublino contano 208 giorni di pioggia fra l'anno, 178 a Londra. La Scozia s'inselva di pini e betulle, e verso mezzodì anche di quercie e faggi; ma il più de' monti son nudi. In Inghilterra e Irlanda tutto prospera, salvo alcuni frutti meridionali. L'agricoltura e la pastorizia vi sono una ricchezza, sebbene più si cerchino il commercio, la navigazione e le manifatture.

viii. Una *Pianura settentrionale* stendesì a mezzodì del Baltico e del mare del Nord, comprendendo il Chersoneso cimbrico, le isole danesi; e ad occidente va fin all'Atlantico, abbracciando la Francia settentrionale, il Belgio, l'Olanda, la Germania settentrionale, Danimarca, Prussia, Polonia. Nessuna gran montagna vi sorge: il calore medio diminuisce verso levante e più si scosta dal mare: i venti di ponente vi dominano. Quercie e faggi allignano nella Francia e ne' Paesi Bassi, come sulle coste del Baltico; alberi coniferi nelle parti arenose della Germania boreale. Grandi pianure incolte stendonsi dal centro dell'Hannover alla penisola danese. Il frumento vi prospera, ma la segala dà il pane più comune; l'orzo serve alla birra.

ix. *Monti centrali* elevansi fra questa pianura e le Alpi, come quelli dell'Alvernia, le Sevenne, il Giura, i Vogesi, l'Hartz, i monti Boemi. Questi tolgono in mezzo la Boemia, come l'Ungheria è circonvallata dai Carpazi, aperta solo dove entra ed esce il Danubio. Abbondano selve di pino marittimo, di faggi, quercie, castagni, abeti: la vigna massimamente nelle valli del Reno e del Rodano.

x. La *Pianura orientale* estesissima va a congiungersi con quella dell'Asia boreale; senza monti alti, ma pianori, attraversata dai maggiori fiumi, e formata da terreni d'alluvione: non vi piove molto, ma nevica, e la terra riman coperta di ghiaccio da mezzo novembre a mezzo aprile; il gigantesco Volga presso Kasan sta gelato dal fin d'ottobre all'entrare d'aprile, e serve di strada macstra. A Pietroburgo la Neva dura gelata da ottobre a marzo, e col ghiaccio si fecero case e persino cannoni: a Kasan il termometro scende fin a -40° ; il porto d'Arkangel non è libero di ghiacci che per tre mesi. I mercati del nord son particolari perchè tutto vi si vende gelato, bovi, montoni, majali, polli, ova, burro, pesce; e ciascuno fa le provvigioni per tutto l'anno, che conservansi in cave.

Il settentrione abbonda di selve, che danno la resina, il catrame, magnifico legname di costruzione. La foresta di Volkonski (Tver) ove nasce il Volga, è la più vasta d'Europa. Gli avanzi della foresta Vergine di Bialowicza alle sorgenti della Narew e sulle frontiere della Lituania, han pini e abeti e quercie alte fin 50 metri: mancano affatto al mezzodì, ove invece verdeggiano le steppe. La Russia meridionale fin all'altezza di Mosca è coperta di un metro e mezzo di terra vegetale, che non ha bisogno d'ingrasso, e simile a quella della valle del Gange; donde la ricchezza della Volinia. Gli animali domestici vivono bene, ma l'asino soltanto nelle parti meridionali: ad oriente siede la razza *calmuka*, differente dal resto d'Europa.

xi. La *Crimea* è affatto piana; e massime verso la costa meridionale, mite così, che

vi prosperano l'olivo, l'alloro, il cotone, il frassino, la vite, non che i grani. La Besarabia produce le pesche e le albicocche migliori; Wladimir e Mosca pomi trasparenti, alcun de' quali pesa fin 2 chilogrammi. Voronega ha foreste di pruni, Wladimir di ciliegi, di nociuole altre città: deliziose uve produce Astrakan e la Crimea: rinomati sono i grani della Russia meridionale, i lini di Curlandia e Livonia, i cereali dell'Ucrania.

xii. Il *Balkan* e le alpi Dinariche che lo congiungono alle Alpi nostre, non sono abbastanza conosciute: roccie calcari aride.

xiii. Delle *Alpi* parliamo poc'anzi. La parte occidentale v'è più elevata che l'orientale, il fianco meridionale è più ripido del settentrionale, e ne scendono grossi fiumi. La massa centrale si compone di granito, scisto micaceo, arenaria, pietra calcare; rarissime le roccie vulcaniche, e dominante il ferro. Nella pianura lombarda l'inverno fa più rigido che ad Edimburgo, ma più calda l'està: a Mitano il maggior calore toccò, nel giro di molt'anni, appena il + 28°, e il freddo il — 12°. Sul San Gotardo e il San Bernardo trovi una temperatura inferiore a quella del capo Nord nella Lapponia. Sulle falde australi delle Alpi abbondano le piogge, e la linea delle nevi eterne incontrasi a 3070 metri dal mare, sul pendio settentrionale a 2640: sul primo gli alberi allignano fin a metri 2070, mentre sul settentrionale cessano a metri 1820.

xiv. Ne' *Pirenei* la temperatura è più dolce verso il Mediterraneo che verso l'Oceano: sul fianco settentrionale la neve si perpetua a 2560 metri, e gli alberi vi s'incontrano fin a 2150, mentre sul meridionale arrivano a 2260 metri, e la neve si eterna a 2820. Pascoli men copiosi che nelle Alpi.

Seguono le tre grandi penisole dell'Europa meridionale:

xv. *L'Iberica* ha nel centro un gran piano, fiumi di poca portata, e nessun lago importante. A mezzodi l'autunno e l'inverno son piovosi, le coste ridono di verde perpetuo, e vi fanno il sughero, il leccio, varie specie di quercia e rovere, oltre l'alloro, il mirto, il lentisco, il corbezzolo, il cipresso; ma poche le selve. Il riso viene nella Valenza e sulle coste lusitaniche; la vigna dà squisiti vini; l'olivo e gli agrumi sulle coste; il cotone nelle parti meridionali, come il fico, il mandorlo e la cannamele. Rinomate sono le pecore, che han diritto di pascolare sul grande altopiano, il quale perciò non può abbastanza coltivarsi. Poche bestie bovine, e molti cavalli, e ottimi asini e muli.

xvi. *L'Italia*, circonvallata al nord dalle Alpi e corsa al lungo dall'Apennino, presenta a settentrione la vasta pianura lombarda, valle del Po; altre nella Puglia, attorno a Roma, a Pisa, e in Terra di Lavoro. Molti vulcani vi sono, e acque termali: gli Apennini, di calcareo cinerognolo, han poche petrificazioni e pochi metalli, salvo l'isola d'Elba, ricchissima di ferro; mentre abbondano di marmi, massime verso Carrara. Il clima a mezzodi dell'Apennino tiene più della natura del Mediterraneo, e l'estate vi si prolunga: all'estremità meridionale si gode e si soffre d'un clima caldissimo l'està, e piovoso nell'inverno: lo scirocco proveniente d'Africa produce spesso una caldura opprimente. La malaria nell'estate e nell'autunno genera morbi micidiali, massime in luoghi paludosi come le Maremme, o ignudi come la Puglia e la Campagna di Roma.

xvii. La penisola *Ellenica* sporgesi in punta ad ostro, ed ha le coste molto frastagliate; del resto montuosa, di fiumi e laghi piccoli; e in generale più fredda che Italia e Spagna meridionali, cui somiglia per vegetazione.

È dunque ben distinta l'Europa settentrionale dall'australe; la prima con grandi pianure basse, mentre l'altra è ricca di monti, e questi più alti, in guisa che salendovi troviamo i climi e le produzioni del Nord. Al settentrione delle Alpi stanno i maggiori laghi, e le miniere più abbondanti in Inghilterra, in Scandinavia, in Ungheria, in Sassonia. Le estati vi son meno differenti che non gl'inverni, come può scorgersi da questa tabella dei calori medj:

	Latitudine	Inverno	Estate
Palermo	38°	+ 9	+ 19
Firenze	43	+ 5 ¹ / ₂	+ 18 ¹ / ₂
Vienna	47 ¹ / ₂	0	+ 17 ¹ / ₂
Londra	51 ¹ / ₂	+ 3	+ 13
Amburgo	53 ¹ / ₂	0	+ 14
Copenaghen	55 ¹ / ₂	— 1 ¹ / ₂	+ 14 ¹ / ₂
Stoccolma	59 ¹ / ₂	— 5	+ 15

Presso ai monti cadono più copiose le piogge, e in generale maggiori nell'Europa meridionale; e più si procede al sud, minori sono le estive, e crescono le invernali: pure i giorni piovosi sono di più al settentrione. Quivi frequenti le nevi, quasi sconosciute al sud, ove invece ricorrono le gragnuole, e dove i temporali accadono in qualsiasi stagione: di cento temporali all'anno, se ne contano a

Copenaghen	d'inverno	1,	primavera	18,	estate	70,	autunno	11
Palermo	"	15	"	15	"	22	"	48

Al sud l'aria è più serena; e il quotidiano alternarsi dei venti di terra e di mare fa che di giorno la terra sia più calda che il mare, e il contrario la notte. I scirocchi e la malaria, flagello del mezzodi, sono ignoti al settentrione.

Invece degli alberi sempre verdi del mezzodi, ne' paesi settentrionali sono i prati più verdeggianti, ove pure la segale, mentre da noi s'ha il frumento e il granoturco; di qua il vino e l'olio e i frutti e gli erbaggi, di là la birra e il burro e molta carne; di qua la seta e il cotone, di là il lino e le canape.

Mentre al settentrione le vaste pianure dan luogo a grandi imperi, a mezzodi le penisole restano ben separate: ma i tanti fiumi e monti secondarj, se non tolgono affatto, impediscono l'unione di popoli che vi sono fratelli.

§ 16. — Geografia fisica dell'Asia.

L'Asia occupa una superficie di 15 milioni di miglia quadrate o circa 42 milioni di chilometri, fra il 24° e il 172° di longitudine, e dall'equatore al 78° di latitudine boreale. Legata all'Europa pei monti Ural e Caucaso, e all'Africa per l'istmo di Suez, non è dall'America separata che per lo stretto di Behring. La bagnano al nord l'oceano Artico, all'ovest il Mediterraneo e il golfo Arabico, al sud l'oceano Indiano, all'est il Pacifico.

Questi mari ottennero particolari denominazioni; e nell'oceano Artico si disse *mar Mari* di Kara quello fra la Nuova Zembla e la costa asiatica; nell'Indiano, *mare d'Oman* fra l'Arabia e l'India, e *golfo di Bengala* dall'altra parte dell'India; nell'oceano Pacifico, il gran Mediterraneo che bagna le parti orientali divide in *mar della Cina* al sud, *mare della Corea e del Giappone* al centro, *d'Okotsk* al nord; il *mare di Behring* ondeggia fra l'America, l'Asia e le isole Aleutine; una parte del mar di Corea verso la Cina dicesi *Giallo*.

Molti golfi frastagliano le rive, ma non s'addentrano tanto come in Europa.

Secondo i monti, al nord e all'est scorrono il più de' fiumi d'Asia. Il Tigri e l'Eu-
Fiumi frate, tanto ricantati nella storia, congiungonsi col nome di *Sciat-el-Arab* per cadere nel golfo Persico. I nostri fiumi sono un nulla a petto agli asiatici. L'Hoang-ho, che devasta la Cina colle mal frenate inondazioni, ha fin 12 chilometri di larghezza. L'Yang-seu-kiang, che la irriga per un corso di quasi 4000 chilometri, ha quasi sempre 2 chilometri di larghezza, e fin 30 allo sbocco; la marea vi si risente a 600 chilometri; e le navi grosse la rimontano per 1000 chilometri. Il Bramaputra in India si dilata fin 20 chilometri fra le sterili sponde.

Il mar Caspio e il lago Aral sono il fondo d'una gran bassura, tanto che il pelo delle
lor acque è molto di sotto da quel dell'Eusino. Il Caspio ha le acque più amare e sa-
centrale late che si conoscano, in grazia delle tante sorgenti di nafta: è il più gran lago del globo, coprendo 5270 miriometri quadrati: non ha marce, ma violente procelle: mediocri ne sono i porti, e in quello di Bakù stanza la flottiglia russa.

L'Asia centrale, di cui ci diede un'insigne descrizione Alessandro Humboldt, è occupata da un vasto terrazzo, che da sud-sud-ovest a nord-nord-est si estende dal Turkestan orientale fino ai Kalka orientali e alla catena del Kang-kai, fra i meridiani 79° e 116° ad oriente da Parigi, e fra il 36° e il 48° parallelo settentrionale. La catena de' monti di Kouen-lun lo divide dal Tibet, unito col quale formerebbe una lunghezza trasversale di 520 leghe marittime, e una superficie gonfia di 62,000 leghe quadrate, ch'è la maggior continuità di elevamento di suolo che sia al mondo.

Dopo gli studj di Humboldt non è più possibile considerare tutte le montagne asia-
Montagne tiche come derivate dal solo altopiano centrale, come faceva Pallas; e le vette dell'Altai

trovansi affatte indipendenti da quelle del Camsciatka, ed entrambe dall'Imalaya; la bassura del Caspio e dell'Aral separa i monti Ural; e i deserti dividono il Libano dal pianoro centrale della penisola arabica.

Un'immensa linea prolungasi dalle isole di Rodi, Samo e Lesbo pel Tauro fin al Caucaso; e n'è nodo geologico l'Armenia. Di là s'irradiano al nord le montagne dell'istmo caucasio; al sud il Libano e l'Antilibano, rami del Tauro, traversano Siria e Palestina; un altro ramo perdesi ne' deserti della Mesopotamia; un altro per la Media e la Persia tocca le rive del golfo Persico; un quarto volgesi ad oriente per raggiungere le immense masse dell'Imalaya e dell'Altai.

Potremo dividerle in — *a.* sistema *tauro-caucasiano* che è l'anzidetto, e dove l'Ararat s'eleva a 4292 metri, e l'Elbruz nel Caucaso a 5457. Il Caucaso è composto di tre linee di montagne, suddivise in numerosi bracci da valli profonde e strettissime, mercè delle quali ogni pianoro è come un paese indipendente, protetto da copiosi torrenti; quindi difficilissimi gli attacchi. — *b.* sistema *uraliano*, lunga catena dal Caspio fin al mare di Kara, poco elevata e ricchissima di metalli. — *c.* sistema *altaico*, poco conosciuto, e al quale si legano — *d.* il sistema *sinico* — ed *e.* l'*imalayano*. La più alta cima di questo (il Dawalagiri) supera di 3746 metri il Mombianco, e tutt'insieme occupa da 3 a 600,000 miglia quadrate. Ivi sono abitazioni d'uomini sin a 4225 metri d'elevazione, belle foreste di betulle a 4548, e arboscelli fino a 5522. — *f.* il sistema *indostanico*, non molto elevato, è diviso dal precedente per la valle del Gange e pei deserti all'est dell'Indo.

Fra i sistemi altaico, sinico, imalayano restano rinserrati molti acrocori o piani elevati del centro dell'Asia, quali sono il Tibet, il Kuku-Noor, la Mongolia, la Bukaria, la Dzungaria, alti da 4299 a 3248 metri. Questi ad oriente; ad occidentale sta l'altopiano dell'Iran o Persia, 4202 metri più basso. Li congiunge un istmo, steso fra i piani della Bukaria e quelli dell'India.

Pianure Una gran pianura paludosa nell'impero russo continua quella che trovammo in Europa. Sulla costa orientale, da Peking al fiume Kiang se ne stende un'altra fertilissima. Le steppe de' Kirghizi e del Turkestan; il deserto di Cobi e della Mongolia fra il sistema altaico e il sinico; il deserto sabbioso o Tarim; quei di Carism e dell'India settentrionale; il gran deserto salato della Persia, formano una fascia di 4500 leghe quasi affatto sterile, dove errano popoli pastori e cacciatori, disposti sempre ad invasioni, delle quali sentesi lontanissimo il contraccolpo.

Penisole Fra mare spingonsi alcune penisole, quali l'Arabia, il Decan, Malacca, la Corea, il Camsciatka, l'Asia Minore, la penisola dei Samojedi. D'innumerevoli isole ne è coronato tutto il contorno: le sole isole della Sonda passano il mille.

Clima Le alture dell'Asia centrale, chiuse da catene enormi, sovente nevose, benchè poste fra il 40° e il 48° parallelo, sono di temperatura bassissima, salvo pochi giorni estivi cocenti; nei deserti d'Arabia e di Persia il calore può più stemperatamente che in qual altra siasi parte. Il pianoro centrale, ch'è il più alto del globo, arresta i venti del sud che raddolcirebbero il clima della Siberia, e quelli del nord che guasterebbero l'eterna primavera del Cascemir. La Russia asiatica, aperta ai venti del polo, mentre da quei del mezzodi la schermiscono i monti, è tutta solitudinì gelate. Clima felice e lussureggiante vegetazione beano per contrario la penisola indostanica, bagnata da grossi fiumi e da periodiche pioggie.

I caratteri dunque dell'Asia sono le grandi penisole ed isole al margine; al centro la vasta unione di terre, la cui elevazione o bassura forma grandissime varietà climatiche; la posizione de' paesi occidentali al centro del mondo antico, donde la grande efficacia sulla civiltà.

§ 17. — Geografia fisica dell'Africa.

L'AFRICA posta fra il 55° di lat. boreale e il 35° di australe, e fra il 20° di longit. occid. e il 50° di orientale, è una penisola, lunga 1700 leghe, e restringentesi in forma di triangolo, attaccata all'Asia per l'istmo di Suez, e circondata al nord dal Mediterraneo. ove da Suez allo stretto di Gibilterra offre una costa di 1000 leghe; all'ovest dall'Atlantico su cui incurvasi la costa per 2600 leghe; all'est dall'oceano Indiano, su cui ha 2400 leghe sul golfo Arabico.

Sulla superficie di chilometri quadrati 50 milioni pochi golfi la rompono e pochissimi fiumi, giacchè è orlata alle coste da montagne o da deserti sabbiosi. I principali Fiumi sono il Nilo, che scende traverso l'Egitto; il Niger o Gioliba nella Senegambia; il Cuango nel Congo; l'Orange nell'Africa meridionale; il Zambese, che gittasi nel canale di Mozambiche ecc.

Parità di circostanze fa che anche gli altri fiumi scendano, come il Nilo, per cataratte, e crescano periodicamente. Lo Zairo è profondo fin 30 metri; il Senegal, che dilaga, respinge fin le maree dell'Atlantico; la Gambia, nella stagione delle piogge, è violentissima; a somma distanza odesi il fragore delle cascate della Coanza.

Pochissimi laghi deve pur avere; ma di recente si scoperse il grandioso di Ciad nel ^{Laghi} Sudan. Ciò rende difficili le comunicazioni coll'interno paese, che perciò resta pochissimo conosciuto.

Così de' suoi monti non si conoscono che alcuni del litorale. L'*Atlante*, argine meri- ^{Monti} Montionale del Mediterraneo, e parallelo alle Alpi, stendesi dal capo Bogiador sin all'estremità della reggenza di Tripoli, e pare che nelle maggiori altezze arrivi a 4000 metri. Le montagne dell'*Abissinia* formano un secondo sistema all'altra estremità dell'Africa, che forse ad occidente si prolunga fin ai monti *della Luna*, se pur è vero che sussistano, e da cui spingonsi verso il nord, traverso al Sennaar, le montagne che fiancheggiano il Nilo. Pare s'unisca ai medesimi l'altro sistema dei monti *del Sudan, della Guinea, della Senegambia*. Un quarto sistema offresi nel Congo; un quinto all'estremità meridionale, detto monti *del Rame o di Neuweld*; finalmente i monti *Lupata*.

Il picco di Teneriffa è il vulcano più alto, salendo a 3713 metri. Tutta vulcanica è l'isola dell'Ascensione, coperta affatto di cenere e rocce calcinate. Vulcanica è pure l'isola di Sant'Elena, di clima temperato e di mirabile vegetazione.

L'immenso deserto del *Sahara* pare il fondo disseccato d'un mare, alla cui estremità ^{Il Sahara} occidentale comincia una successione di solitudini sabbiose, che stendesi fin all'estremità orientale del Cobi. Vogliono che l'estensione di esso sia eguale a metà dell'Europa, o piuttosto, al doppio del Mediterraneo; dandogli l'area di 72,000 miglia quadr. geografiche, compreso le oasi; e 50,000 senz'esse; la lunghezza di 450, e la larghezza di 500 miglia geografiche (RITTER), misure soltanto approssimative. Son ammassi di ciottoli o di sale sparso di conchiglie, uniformemente stesi sul suolo, e che tratto tratto lasciano luogo a rocce nude, per lo più calcari, raramente di granito o basalte. Il vento move continuamente la sabbia quarzosa di quella superficie, togliendovi l'aggregazione, prima condizione d'ogni vita organica. Dalla parte orientale vi sono molte oasi, e quelle della Nubia chiamansi giardini del tropico. L'oasi di Syouah, dove si scopersero le rovine del tempio di Giove Ammone visitate da Alessandro, è ricca di datteri, larga 4 chilometri, nè mai vi piove, giacchè le nubi son tosto disciolte da colonne d'aria infocate.

L'equatore taglia l'Africa in due parti disuguali; pure il clima non v'è sì cocente ^{Clima} come darebbe a presumere questa posizione, atteso le molte alture e i diluvj di pioggia che periodicamente ingrossano i fiumi intertropicali. Il maggior caldo fa nel Sahara e nelle pianure confinanti, ove s'eleva sino a 43°.

La valle del Nilo è infesta da crudeli malattie durante l'inondazione. Delizioso e salubre è il cielo di Marocco; ed una delle più sane situazioni è San Salvatore al Congo: mentre invece sono delle più insalubri le foreste e le paludi del Mazaga, insuperabile frontiera all'Abissinia; e le coste occidentali, massime della Guinea. Negli altipiani la temperatura è talvolta fredda; a Murzouk il termometro varia fin di 40 gradi di R. Le brezze di mare mantengono dolcissima la temperatura alle Azzore; alle Canarie talvolta è soffocante pei venti del deserto.

Il calore del Sahara determina forti correnti d'aria dal mare; talchè fra il capo Bogiador e lo sbocco del Senegal domina il vento occidentale, invece degli alisei d'est. Sanissimo e temperato è il clima all'isola Borbone, se non che la scuotono frequenti uragani. Sulle montagne dell'Africa australe dura la neve metà dell'anno, e nell'Atlante v'ha cime a 4000 metri di nevi eterne, come ve n'ha nelle Canarie. Dolce è la temperatura del capo di Buona Speranza, ma vi sono estreme la siccità e le inondazioni.

L'Egitto d'inverno pare un giardino; d'estate è sferzato dal sole e tutto arido e a caccaci. L'Abissinia, come elevata, ha calori moderati, ma i paduli la infestano. Nei deserti il caldo giunge fin a 44° di R. Venti pericolosissimi sono il simum del deserto, il

kamsin d'Egitto, il samiel d'Arabia, l'hermaton del Benin, il tornados di Guinea. Per nove mesi il vento spira da nord a nord-ovest; sicchè le colline di sabbia si avanzano 5 o 4 metri ogn'anno, mentre nel vero deserto non rimangono che ciottoli e scheggie; e selve di palme, fontane, villaggi, palazzi, piramidi vengono sepolti.

§ 18. — Geografia fisica dell'America.

Non v'è argomento a persuadere che l'AMERICA siasi formata dopo le altre parti del mondo (1). È bagnata dall'oceano Artico al nord, dall'Atlantico all'est, dall'Antartico al sud, dal Pacifico all'ovest, e distinta in *settentrionale* e *meridionale*, congiunte per l'istmo di Panama. La settentrionale posta fra il 10° e il 75° di lat. boreale, e fra il 60° e il 170° di long. occidentale tira 1500 leghe dallo stretto di Barrow a Rio Verde, e 200 da Rio Verde alla punta Burica, su 1150 di larghezza sotto il 55° parallelo boreale, dal capo San Carlo all'arcipelago di Pitt: la meridionale è lunga altrettanto in figura di trapezio fra il 10° di lat. boreale e il 35° d'australe, e fra il 57° e l'83° di longitudine occidentale.

Monti Una spina di monti continua dallo stretto di Behring a quello di Magellano lungo l'oceano Pacifico, coi nomi di *montagne Rocciose* nell'America settentrionale, e *delle Ande* nella meridionale: sulle coste dell'Atlantico elevansi i monti *Allegani*; nell'America meridionale le cime della Gujana e del Brasile.

Le montagne equatoriali d'America abbondano di ricche miniere. Nelle Ande sono le montagne più alte del globo dopo l'Imalaya. La gran Cordiliera, che forma la spina di tutto l'emisfero occidentale, si estende 7600 miglia: ma possono considerarsi come distinte le Ande del sud e la Cordiliera del nord per mezzo della bassura dell'istmo di Tehuantepec o di Panama.

Piani Fra le Rocciose e gli Allegani ergesi il più vasto acrocoro del mondo, traversato dai gran fiumi del Missouri e del Mississippi: l'altro del Brasile, solcato dalla Sierra dos Vententes, uguaglia in estensione, se non in altezza, quelli dell'Asia centrale. Almeno 260 mila leghe quadrate è il caldo e umido piano delle Amazzoni, e 135 mila quello del Rio della Plata. Le valli abitabili sono a tale elevazione, che scemano l'altezza relativa delle montagne. Il piano di Quito, base delle Cordiliere, è più alto de' Pirenei; e le eccelse montagne stanno coronate d'eterno nevi anche sotto alla Linea.

Il bellissimo monte Cayambè presso Quito è notevole perchè l'equatore passa pel suo vertice. Il Cimborazo è alto 6722 metri; ma la vetta più sublime è il picco Nevado di Sorata a metri 7897. Il Cotopaxi è il vulcano più alto del globo, dopo l'Antisana, superando il 900 metri quel di Teneriffa; e nell'eruzione del 1718 le sue fiamme sorsero a più di 800 metri sopra il cratere.

Il più faticoso passo delle Cordiliere è fra la città d'Ibaga e di Cartago, di dieci giorni di marcia fra deserte forestè, per un calle largo 4 o 5 decimetri e 3500 metri sopra il mare. Da Bogota a Popayan vogliansi ventidue giorni a percorrere 76 chilometri. Vi è ammirato, nella valle d'Icononzo, l'arco naturale di metri 12 e 1/2 d'apertura sovra un torrente a 98 metri di profondità.

L'immensa caverna di Mammoth presso l'Ohio, che ancora non s'è potuta percorrere tutta, e ch'è piena di scheletri, dà una quantità di nitro. Presso Drurango trovasi un masso di ferro, che peserà 1900 miriagrammi, e forse è un areolito.

I llanos si valutano 10 milioni di chilom. q.; e nella stagione delle piogge divengono un lago; dipoi verdeggiano sempre, se pure, come in quei di Caracas, il sole non le brucia. Negli Stati Uniti si distendono molte savane, coperte d'erba altissima, fu a centinaia di miglia, senza una ondulazione di terreno.

Fiumi In America scorrono i maggiori fiumi; quali il San Lorenzo, che traversa la serie di laghi, detti mare del Canada; il Mississippi, che riceve il Missouri e l'Ohio e il Rio Rosso, l'Orenoco, che per un braccio raggiunge il Rio delle Amazzoni. Questo è il fiume più grosso del mondo, avendo 5400 chilometri di corso, e allo sbocco una larghezza di 288; la media profondità di 325 metri, e in alcuni luoghi non vi si trova fondo:

(1) Le ragioni sono in HUMBOLDT, *Vues des Cordillères*.

respinge a 155 chilometri l'acqua dell'Oceano; onde la marea alta è formidabile, formandosi montagne d'acqua enormi, che in pochi istanti percorrono 650 chilometri (*pororoca*). La corrente che l'Orenoco forma tra la costa e la Trinità è così rapida, che i vascelli a piene vele non possono vincerla. Il fiume Nero, tra l'Orenoco e il Cassichiaro, è tinto da una soluzione di carburo d'idrogeno e dalle piante circostanti; talchè non ha pesci nè cocodrilli, pochi moscerini e grande freschezza.

Alla famosa cascata di Tequendama presso Santa Fe, il fiume è largo 44 metri e profondo 175, ed è posta 2467 metri sopra l'Oceano. La cateratta del Niagara è larga 640 metri, alta 45; e le rocce che la formano, erollano di tempo in tempo, per modo che è già indietreggiata di molti chilometri. Le cateratte più belle del mondo credonsi quelle del Missouri, traverso a enormi prismi basaltici, ben più vasti che quei d'Irlanda e di Scozia. Questi fiumi sboccano nell'Atlantico; nell'oceano Artico mette il Makenzie; nel mare d'Hudson il Curchill e il Nelson; nel Pacifico l'Oregon o Colombia.

I fiumi lasciano una quantità d'immensi laghi nell'America settentrionale, scorrendo da nord-ovest a sud-est, mentre nella meridionale non formano che temporarie paludi. Pure fra i laghi il più memorabile è il Titicaca o Chucuito nel Perù, alto più del picco di Teneriffa, e cinto dalle montagne più eccelse del nuovo continente. De' moltissimi laghi dell'America settentrionale, quello dello Schiavo, largo 160 sopra 440 chilometri, è coperto di ghiaccio sei mesi dell'anno. Nel lago Superiore, nell'Huron, nel Michigan le tempeste sono fiere. Il Maracaybo è coperto di vapori bituminosi, che talvolta divampano.

Seni e golfi e mediterranei molti ha l'America, fra cui i primarj sono, sulla costa occidentale, il mare di Behring e il golfo di California; sull'orientale, il mare di Baffin e la baja d'Hudson; il mediterraneo Colombiano, formato dal golfo del Messico e dal mar delle Antille; e il Canadiano, cioè il golfo di San Lorenzo.

Poco largo, molto allungato verso i poli, cinto dall'oceano, la cui superficie è dominata dai venti alisei, esposto a correnti d'acque violente, con montagne elevatissime e d'eterna neve, con deserti sabbiosi e foreste impenetrabili, il continente americano nelle parti basse ha un clima ben più fresco e umido che l'Africa sotto il medesimo parallelo; ciò che produce una vegetazione ricca e succulenta. In generale la temperatura è 10 gradi più bassa che nel nostro emisfero ad egual latitudine. La grande elevazione rende temperate le pianure del Messico e del Perù, benchè sotto la zona torrida. Potosi è la città più alta del globo, sorgendo a 4166 metri sopra il mare, cioè quasi il doppio dell'ospizio del Gran Sanbernardo. Mite è la temperie delle Floride, eterna la primavera a Quito, delizioso il clima della California e a Rio Janeiro.

Da novembre a maggio, piogge periodiche cadono nelle vaste pianure fra le Ande e l'Atlantico; ma non nelle ristrette fra le Ande e il Grand'oceano. Verso il polo la nebbia è così densa, da toglier affatto il vedere: sulle montagne invece l'aria è tanto trasparente, che Humboldt assicura avere, nella provincia di Quito, distinto a occhio nudo il mantel bianco d'un viaggiatore a cavallo, alla distanza orizzontale di 50 chilometri.

In giugno, luglio, agosto gran neve cade sulle Ande, e mettonsi con forza venti gelati di sud. Il pamparòs, vento d'ovest, irrigidisce spesso l'aria a Montevideo. Nel Chili da settembre a dicembre è primavera, e tutto l'anno un clima dolce e salubre. Venti e piogge lavano spessissimo la Patagonia. La Gujana è insalubre; ma meno di quel che si dica. Nelle Antille non vi sono che la stagione secca da ottobre ad aprile, e la piovosa in cui tuona e diluvia, e i fiumi dilagano. Nella Nuova Bretagna il freddo è rigido; così al Canada, ove piove moltissimo.

§ 19. — Geografia fisica dell'Oceania.

L'OCEANIA comprende tutte le terre sorgenti da quell'immenso mare delle Indie, che copre più di mezzo il globo nostro; e stendonsi dall'estremità nord-ovest dell'isola di Sumatra verso il 5° di latitudine nord e il 93° 51' di longitudine orientale fino al 105° ad occidente delle coste d'America; e in altezza, dalle isole del Vescovo e San Clero in 55° di latitudine meridionale, fin al 10° al sud delle isole Aleutine, poste verso il 40°

di latitudine boreale, e appartenenti all'America. Larghezza di 2573 leghe, e lunghezza di 4650; superficie 500,850 leghe quadrate.

Lo stretto di Malacca, fra la penisola di questo nome e l'isola di Sumatra, e lo stretto delle isole Baschi o Babujane fra le Filippine e Formosa, separano l'Oceania dall'Asia. Dall'isola di Sala che lo termina all'est verso il 107° di longitudine occidentale, vi sono 600 leghe marittime ad arrivare al continente americano.

Dumont d'Urville divise l'Oceania in quattro grandi spartimenti, non tanto secondo le distinzioni fisiche del paese, quanto secondo il carattere degli abitanti, il color della pelle, ecc.; divisione etnografica insomma piuttosto che geografica.

a. Il primo racchiude le ricche ed ampie regioni dette arcipelago d'Asia, o anche *Malesia* dalla principale nazione che lo occupa; e comprende le isole della Sonda, Giava, Sumatra, Borneo, le Celebi, le Molucche e l'arcipelago delle Filippine.

b. Nella seconda divisione, detta *Melanesia*, verso mezzodi, trovasi l'Australia o Nuova Olanda, continente vasto quanto l'Europa, e su cui sono sparse le tribù di razza negra, che s'incontrano nell'isola di Van Diemen, nella Nuova Guinea, e in tutte le terre verso oriente, come la Nuova Islanda, la nuova Bretagna, le isole Salomone, le Nuove Ebridi, sino alle Fidgi verso il 180° di longitudine orientale.

c. I numerosi arcipelaghi della *Polinesia* verso levante sorgono di mezzo al mar Pacifico, popolati da una razza che si estese dalla Nuova Zelanda al sud fino alle isole Sandwich al nord; e fra questi due punti estremi occupa da occidente in oriente l'arcipelago di Tonga, le ridenti isole di Taiti, l'arcipelago scoperto dallo spagnuolo Mendana, quello di Po-Moutou e l'isola di Pasqua.

d. Nell'emisfero meridionale, sin verso il 40° parallelo, stendesì una catena d'isole formanti la *Micronesia*, dal 126° di longitudine orientale al 167° di longitudine occidentale. Le principali sono quelle di King's Mill, le Marianne, le Caroline, le Pelew, ecc., con una popolazione variatissima di lingua, d'usi, di governo, di civiltà.

Le infinite isole della Polinesia, la cui superficie somma appena quanto la Sardegna, la Corsica e la Sicilia unite, diffuse sopra una superficie marittima di 23,330,000 miglia quadrate, cioè $\frac{1}{7}$ dell'area totale del globo, non hanno alture notevoli, eccetto che negli arcipelaghi d'Hawai e di Tahiti.

Moltissimi sono i vulcani: il Tomboro a Sumatra, più terribile di tutti, dal 5 al 7 aprile 1816 lanciò una quantità incredibile di cenere, e fino alla distanza di 1200 chilometri, e distrusse la vicina città di dodicimila abitanti.

Questi arcipelaghi non offrono alcuna uniformità di aspetto. Alcune isole le più grandi del globo, sono granitiche, sollevate forse nelle prime giornate del mondo; altre son masse calcari di data più recente; e alcune a fior d'acqua si formano ora per opera di milioni d'animali microscopici; alcune non sono che ammassi di pesci, di conchiglie, d'altri animali acquatici.

Clima Accanto a valli saluberrime, rinfrescate dalla brezza, ombreggiate dal benzoino, dal betel, dal sandalo, dall'albero del pane, dall'arancio, in cui s'annida l'uccello di paradiso, fra monti che nel seno covano l'oro e il diamante, e al cui piede si raccolgono le perle, trovansi pianure omicide, con piante velenosissime, e pesci la cui carne reca la morte.

Il cielo più puro s'inazzurra sopra le isole dell'oceano Pacifico, con perpetua primavera, non turbata da uragani. Nell'Australia la costa meridionale è arsa dal sole; fa inverno da giugno ad agosto; segue la primavera, poi l'estate in dicembre. Le rugiade somigliano a pioggia; e le piogge abbondano in autunno. Alle Molucche, isole vulcaniche, il calore sarebbe insopportabile senza le molte piogge; e così alle Celebi, spesso scosse da tremuoti. Trombe e sifoni imperversano non di rado nell'Oceano, che talvolta mostrasi color di fuoco, talaltra di latte o di sangue; e magnifici vi sono gli effetti della fosforescenza.

DALLA DISPERSIONE DEI POPOLI FINO AL 776 av. C.

I primi paesi che ci presenta la storia, sono l'*Assiria*, l'*India*, l'*Arabia*, l'*Egitto*, la *Palestina*, la *Cina*, la *Grecia*. Della Cina favelleremo alla IV Epoca quando vi compare Confucio: dell'*Arabia*, al venire di Maometto.

§ 1. — Assiria.

La civiltà del genere umano si mostra primamente ne' paesi fra il Ponto Eusino, il Caucaso, il mar Caspio al nord, l'*Arabia* e il golfo Persico al sud.

Mancano documenti per descrivere lo stato de' primi regni che si succedettero nei paesi bagnati dall'*Arasse*, dal *Tigri* e dall'*Eufrate*. Qualcosa ci è raccontato della *Caldea* e dell'*Assiria*.

La *Caldea* abbracciava il paese in riva al *Tigri* e all'*Eufrate*, detto poi *Babilonia* e *Mesopotamia*, e dominato da Nemrod, al quale s'attribuisce la fondazione di Babilonia. Tutto è mistero su questo popolo, anzi si disputa se popolo fosse o non piuttosto una Casta che divenne dominatrice.

L'*Assiria*, ove Nino fondò o crebbe Ninive, conservò il primato, mentre Babilonia, caduta in potere degli Arabi, stentò a rifarsi. I re di Ninive la liberarono dai re Pastori o Iesos, indi osteggiarono prosperamente l'*Armenia* o paese dell'*Ararat*, la *Battriana*, la *Media*, ecc. Il più illustre fra essi fu Belo, deificato; indi Semiramide dominò a Babilonia, mentre Nino suo sposo regnava a Ninive: essa stendeva l'impero fin di là dall'*Armenia*, traverso l'*Egitto*, l'*Asia Minore* e nell'*Alta Asia*, ove diè di cozzo ne' Saci o Sciti. Semiramide allora si volge a sottomettere l'*Armenia* e quasi tutta l'*Asia* conosciuta. Con Ninia suo figlio comincia la decadenza dell'impero assiro, che perduta l'*Etiopia*, l'*Egitto*, la *Fenicia*, la *Siria*, finisce a Sardanapalo (759?).

Sei province formavano l'impero assiro: al nord l'*Armenia*; poco sotto la *Media*, che lambè l'*Assiria* e corre fin alla *Persia*; al sud dell'*Armenia* l'*Assiria*; al sud di questa la *Babilonia*; all'ovest dell'*Armenia* la *Mesopotamia*; in fine la *Battriana* all'est del deserto medico.

1. La *Babilonia* o *Caldea* confinava al nord coll'*Assiria* e la *Mesopotamia*; all'ovest coll'*Arabia*; al sud ancora coll'*Arabia* e col golfo Persico; all'est colla *Susiana*. Capitale n'era *Babilonia* sull'*Eufrate* che la traversava da nord a sud. Le sue mura erano alte 92 metri, grosse 23, e del giro di 15 miglia in un gran quadrato; e meraviglie si contano dei giardini pensili, de' ponti, degli argini, soprattutto della torre, vasto edificio di otto torri una sopra l'altra, decrescenti; tempio di Belo e osservatorio. Era fabbricata a mattoni, e una via sotterranea traversava da una parte all'altra del fiume. Ora ne cercano le rovine a Cil-Minar.

2. L'*Assiria* aveva al nord l'*Armenia*, all'ovest la *Mesopotamia*, al sud la *Caldea*, all'est la *Media*. Capitale n'era *Ninive*, sul *Tigri*, non inferiore di grandezza e lusso a Babilonia. Giona le dà il giro di tre giornate: altri una mura lunga 30 miglia, alta 29 metri, larga tanto da corrervi sopra tre carri di fronte, con mille cinquecento torri, alte ciascuna 58 metri.

3. L'*Armenia* confinava al nord coi paesi del Caucaso; all'est colla *Media*; al sud colla stessa, e coll'*Assiria* e *Mesopotamia*; all'ovest coi monti *Teche* e *Scidisse*. Resistè lungamente all'armi assire, finchè Semiramide la domò, ed in riva al lago Arsissa fab-

bricò *Semiramocerta*, suo riposo estivo. Le solide mura non poterono esser distrutte da migliaja d'anni.

4. La *Mesopotamia* o paese in mezzo ai fiumi, così detta dall'esser posta fra il Tigri e l'Eufrate, incliti fiumi, aveva al nord l'Armenia e il Tauro; all'est l'Armenia e l'Assiria; al sud la Siria; all'ovest il mar Inferiore. *Ur*, patria di Abramo, sorgeva forse ove poi Antiochia indi Edessa: altri la collocano presso *Assur*.

5. La *Media*, paese assai dilatato da nord a sud, ha all'occidente l'Armenia e l'Assiria; al sud la Susiana e la Persia; all'est grandi deserti e il mar Caspio; al nord i paesi caucasei. Deiocete, verso il 700, aveva circondato di settemplici mura *Ecbatana*, fabbricata ad anfiteatro in collina presso il monte Oronte. Astiage (secondo Erodoto) fu l'ultimo signore distinto della Media (560).

6. La *Battriana*, arricchita dal commercio dell'India che vi passava, confinava al nord colla Sogdiana; all'ovest colla Margiana e il paese dei Parti; al sud col Caucaso indiano o monte Paropamiso; all'est colle montagne dell'Indo. *Battra*, capitale sull'Oxo, era forte di mura, che arrestarono lungo tempo Nino. Le tradizioni orientali la chiamano *Omm el-Buldan*, madre delle città, quasi sia la più antica del mondo.

Altre città vi fabbricò Sardanapalo, che in un giorno ne fece piantar due, dove poi si disse la Cilicia, cioè *Tarso* e *Anchiale*.

Il medo Arbace, arrivato al trono, restrinse tutta l'attenzione alla Media; onde nelle altre provincie varj governatori si resero indipendenti. I re di Ninive tentarono poi riunirli, e portarono le armi sin in riva al Mediterraneo. Nabucodonosor II, signore degli imperi di Ninive e di Babilonia, doma la Giudea, prende Tiro dopo undici anni d'assedio, sottopone l'Egitto.

Dallo smembrarsi del primo impero assiro tre regni principali si formarono, d'*Assiria*, di *Babilonia*, di *Media*. Gli ultimi due collegatisi contro il primo, l'annichilarono; Ninive fu distrutta; ma Tacito parla dell'*urbs Ninos, vetustissima sedes Assyrie* come ancora sussistente a' suoi tempi. Credesi riscontrarne le rovine ad oriente del Tigri, in faccia a Mossul. Secondo Mannert, sarebbe diversa la Ninive della Scrittura, posta al mezzodì della Mesopotamia, poco discosto da Babilonia. Ora se ne fa un gran parlare delle ruine trovate a Khorsabad; ma nulla se ne può dire con sicurezza. La Media si stese conquistando nell'Asia superiore; e alla Babilonia formarono confine le coste orientali del Mediterraneo, il Tigri e la Susiana. A *Carchemis* sulla sinistra dell'Eufrate (*Circesium*), Nabucodonosor battè Neco II re degli Egiziani (602?).

Gli storici classici per lo più sotto il nome d'Assiria abbracciano la *Babilonia*, la *Mesopotamia*, l'*Aturia* e l'*Agiabene*, e talvolta l'estendono fin a tutta l'*Asia Minore*; più spesso confondono Assiria e Siria.

Nel Tigri si gettano il *Lycus* o *Zabatus* (Zab maggiore), che Senofonte passò coi Diecimila presso al confluente; e il *Caprus* (Zab minore), che parimente dovette varcare Senofonte, sebben nol ricordi. Nascono nei monti Zagro, e traversano il Kurdistan.

§ 2. — India.

Questo nome, dal fiume Indo, applicarono gli stranieri al vastissimo paese che siede dietro le più alte montagne del globo, dette *Imalaya* cioè nevose. Le cognizioni degli antichi arrestaronsi al gran deserto di sabbia che stendesi fra l'Indo e il Paddair. È l'India una vasta penisola formata dal sistema indostanico dei monti d'Asia, curvantisi in angolo: al nord la catena poco elevata dei *Vindia* corre da occidentale in Oriente; i *Gati occidentali*, alti in molti luoghi più di 2924 metri, coprono la costa all'ovest sin al capo Comorin; i *Gati orientali* staccansi dai precedenti al sud di Misore e rimontano verso l'estremità orientale de' monti Vindia, seguendo la costa di levante, alla distanza media di 100 miglia. L'ampia valle del *Gange*, il quale scende dall'*Imalaya*, e i deserti ad oriente dell'Indo e al sud del *Gharra* (*Ifasi*) suo influente, la separano dal sistema imalayo, ove trovansi i monti più elevati, giacchè una cima di essi supera di 3476 metri l'altezza del Monbianco.

Tutt'insieme è più vasta che la nostra Europa cominciando dai confini settentrionali verso la Bukaria sino al promontorio in cui finisce al sud, e all'isola di Seilan,

alla quale pare doversi attribuire l'antico nome di *Taprobane*, cioè luogo ove nasce il sole.

Terra originaria della nazione considerano la settentrionale e la media, comprese fra l'Imalaya e i monti Viudia. L'*Indo* e il *Gange*, due de' maggiori fiumi del mondo, ne formano il vanto, e vi otteneano venerazione divina. Il primo corre da oriente in occidente, poi da nord a sud, l'altro da occidente in oriente, parallelo all'Imalaya da cui piovono entrambi. Famoso era pure il *Bramaputra*, che, venendo dal paese de' *Borkanti*, si mesce col *Gange*.

Il clima vi è felicissimo, e la terra vestita degli alberi più preziosi, talchè da immemorabile tempo i popoli occidentali vi andarono a provvedersi di droghe. Di singolar bellezza ride al nord-ovest la valle di *Cascemir*, Tessaglia dell'India, formata dall'Imalaya, ove dividesi in due coi nomi di Paropamisio e d'Imavo. Colà sorge il monte Meru, reputato centro del mondo, e ne scorrono i quattro gran fiumi Indo, Gange, Oxo (*Gihon*) e Bramaputra, sicchè alcuni lo credettero il paradiso terrestre.

I Greci conobbero solo il *Pendgiab*, cioè il paese settentrionale bagnato da cinque fiumi, fra cui l'*Indo*; nè Alessandro si avanzò oltre l'*Idaspe*. Però di *Sesostri* dicesi vi penetrasse fin alle sponde del *Gange*, e passatolo, non si arrestasse che all'oceano Orientale. I Fenicj fecero regolare commercio col paese, e navi arabe e persiane frequentavano da antichissimo l'isola di *Seilan*, abbondante di tutte le naturali ricchezze.

Poichè la sua storia non s'è ancora potuta disporre per tempi, noi non seguiremo le mutazioni sue politiche, se non quando venga a contatto con altre genti di storia meno incerta.

§ 3. — Egitto.

Chiamavasi *Chemi* dai nati, e *Misraim* dagli Ebrei quel che i Greci nominarono *Aegyptos*, cioè la valle del Nilo e il Delta che esso forma presso alle foci. Essa valle non è larga più che da 5 in 15 miglia, e circa 160 alla base del Delta, e lunga circa il triplo. Deserti di sabbia la separano verso levante dalla Siria, banchi d'arena dal mare a settentrione, vasti deserti ad occidente, e dal seno Arabico inabitabili solitudini.

Nasce il Nilo nei monti dell'Abissinia; e dalla Nubia, come chiamano il deserto superiore, trabalzandosi per varie cateratte, più famose di nome che mirabili di fatto, entra nell'Egitto, sempre correndo a settentrione; presso *Cercasoro* si divide in due rami, che scendono al mare per molte foci. Le maggiori sono oggi quelle di *Rosetta* e di *Damietta* o *Damiata* (*Tamiathis*): anticamente se ne contavano sette principali, che erano, cominciando da occidente, la *Canopica*, o *Eraclotica*, o *Neocratica*, detta così da città vicine, e che oggi corrisponde al profondo lago *Madieh*; la *Bolbitina*, corrispondente a quella di *Rosetta*; la *Sebenitica* che sbocca nel lago *Burlos*; la *Fatmica*, corrispondente a quella di *Damietta*; la *Mendesia*; la *Tanitica* e la *Pelusiaca*, che oggi mettono nel lago *Menzaleh*. Esso fiume ha 500 chilometri di dominio, contando gli affluenti, le cascate dei quali hanno talora il salto fin di 90 metri, mentre le celebri del Nilo non eccedono i 5.

L'Egitto appartiene alla zona temperata, ma la vicinanza del tropico settentrionale rende l'alto paese caldissimo e quasi sempre asciutto: benchè sia falsa l'opinione che non piova mai neanche nel Basso Egitto, pure a differenza degli altri paesi tropicali non v'ha l'alternamento di stagione secca e stagione piovosa; ma il suo adacquamento proviene dalle periodiche alluvioni del Nilo. Generalmente comincia questo a crescere al giugno; in agosto e settembre inonda i piani; allora le acque prendono a scemare, finchè uscente ottobre rientrano nel loro letto. Fertile pertanto non è se non la parte irrigua, cioè la valle del Nilo e il Delta.

Savary, nella lettera 14^a del vol. II, così descrive la festa che si fa tuttavia al crescer del Nilo:

« Il Nilo comincia ogni anno, entrante giugno, a crescere quasi insensibilmente, finchè nel solstizio si fa sensibile l'aumento delle sue acque, che ingrossano fin presso al terminare d'agosto. Anticamente il nilometro posto ad *Elefantina* serviva ad indicare la futura inondazione; ed alcuni segni, autenticati dalla esperienza di più secoli,

annunziavano di affrettarsi ad avvisare i prefetti delle provincie, i quali avvertivano i popoli perchè pensassero al meglio dell'agricoltura.

« Allorchè gli Arabi conquistarono l'Egitto, il nilometro era situato nel villaggio di Holuain, rimpetto a Memfi; avendo però Amru rovesciata quella superba capitale ed eretta la città di Fostat, i governatori dei califfi vi stabilirono la loro residenza, e vi situarono pure il nilometro. Alcuni secoli appresso fu stabilito il *Mekios*, od Osservatorio alla punta dell'isola di Raudah, ove fu pure situata la colonna indicante l'elevazione delle acque, che non ha più cangiato di posto. Oggi gli uffiziali destinati ad osservare il crescer del Nilo, ne avvertono i pubblici banditori, i quali proclamano per le strade la prossima inondazione.

« Il momento di tale annunzio è il punto in cui nasce la maggior allegrezza, ed il più espressivo brio che immaginar si possa. Scende il bascià dal castello, accompagnato da tutta la sua Corte, e si reca in gran pompa a Fostat, dove comincia il canale che attraversa il Cairo, e dove egli prende posto sotto un magnifico padiglione, in faccia alla diga. I bey, preceduti da una banda di musicali strumenti, e seguiti dai loro mamelucchi, formano il suo corteggio; ed i ministri della religione compajono anch'essi alla festa su cavalli riccamente bardati. Tutti gli abitanti, chi a piede, chi a cavallo, chi in barca, concorrono per assistere alla solennità; ed i battelli graziosamente dipinti, ed ornati d'un ombrello, fanno allegra pompa di varie banderuole a diversi colori. I navigli che servono alle donne, sono facili a conoscersi per la eleganza e ricchezza; gli stolti che sostengono l'ombrella, sogliono esservi dorati; vi s'aggiunge la gelosia per decenza. Un mirabile silenzio tiene tutti gli astanti immobili fin al momento in cui il bascià dà il consueto segnale: e nell'istante di questo, rimbomba l'aria di grida di gioja, e strepiti di trombe, di cembali e d'altri moreschi strumenti.

« Vedonsi allora montar sulla diga diversi operaj per rovesciare nel fiume una statua di terra, che chiamano *la Sposa*, avanzo dell'antico culto degli Egiziani, i quali consacravano una vergine al Nilo. Poi si disfa la diga, e le acque non trovando più ostacolo, scorrono libere verso il Gran Cairo. Il vicerè getta nel canale delle monete d'oro e d'argento, e in tutti cresce allora l'entusiasmo a segno, che li diresti ebbri d'allegrezza. Intanto una folla di danzatrici mena tripudio sul margine del canale, ed accresce il brio e il giubilo negli spettatori con lieti balli, che non sono però i più decenti.

« Tutto quello è giorno di dissipazione per ogni classe di persone, e fino i più mendichi si danno alla crapula. Le notti seguenti poi offrono uno spettacolo ancor più giocondo, essendochè il canale riempie d'acqua le piazze della capitale, e vi richiama ogni sera il concorso delle barche, guarnite di ricchi tappeti e di cuscini, e tutte bizarramente illuminate. E si fa ordinariamente il maggior concorso a Sesebeckiè el-Elzbekieh, piazza la più grande della città, che gira quasi mezza lega. Forma essa un immenso bacino, circondato dai palazzi del bey, che sono allora tutti con bellissima varietà illuminati; ed un tal colpo d'occhio sorprende qualunque Europeo, il quale non isperi altrove un sì imponente spettacolo.

« Cresce ancora il piacere di questa notturna scena il vedere che la calma dell'aria è poche volte turbata dal soffio impetuoso dei venti. Imperocchè essi si acquietano sul tramontar del sole, e quindi un leggiero zefiro agita, nel corso della notte, sì dolcemente l'atmosfera, che invita i ricchi a diportarsi sull'acqua, ed a passarla in feste e in tripudio fino al sorgere del nuovo giorno, nel quale poi cercano riposo.

« Le escrescenze del Nilo non sono però sempre eguali, nè tutto l'Egitto gode quindi i vantaggi delle benefiche sue inondazioni. Hanno queste colle loro torbe alzato il suolo in modo, che è facile il trovare qua e là degli obelischi interrati fino a 15 e 20 piedi, e dei portici per metà sepoltili.

« Le città costruite sopra luoghi elevati artificialmente, e le dighe opposte in varie parti all'impeto del fiume, ci fanno manifesto che gli antichi Egiziani temevano più le grandi escrescenze, che non le scarse. Oggi che il terreno è considerabilmente rialzato, rare volte l'inondazione arriva a un punto da nuocere alla coltura della campagna.

« Allorchè le acque si elevano dai 18 fino ai 22 cubiti, si può generalmente contare sull'abbondanza del raccolto; ma vi è da temere fame, se non giunge o sorpassa di poco i 16 cubiti. La scarsa escrescenza fa sì che i campi un po' troppo elevati rimangono senza produrre; e l'eccedente, facendo che le acque restino troppo a lungo sopra i ter-

reni, impedisce che possano seminarsi a tempo. Se si scavassero dei canali, se si ristabilissero le dighe, ed una maggior industria, animata da più eque leggi, sollecitasse i coltivatori a cercare il proprio bene, una più gran parte di quel bel paese godrebbe i vantaggi del Nilo, e sarebbero le sue raccolte periodicamente assai più abbondanti e più felici. A ciò s'ingegua il presente vicerè, quanto lo permette la forma del suo reggimento ».

Al cominciare dell'inondazione, il raccolto è già fatto, poichè le biade non maturano nei mesi estivi, bensì in quelli d'inverno e primavera, non facendovi mai gelo; sicchè in quella temperie di clima, ricchissimo vegeta il terriccio depresso dal Nilo. In gennaio s'allegnano del più bel verde le pianure, che all'estate sono arse e screpolate. Il vivo calore però non toglie che l'aria vi sia sana, e tranne le oftalmie, non v'è quasi altra malattia endemica; la peste v'è portata.

Savary dà l'Egitto per un paradiso terrestre, Volney pel più infelice paese del mondo. È il caso del notissimo adagio *Distingue tempora, et concordabis jura*. Rozière, membro della spedizione francese in Egitto, così ne parla:

« Oltre ogni dire pittoreschi sono i dintorni di Siene e delle cateratte; ma il restante Egitto, specialmente il Delta, è di monotonia tale, qual sarebbe forse impossibile incontrare altrove . . . I campi del Delta offrono tre quadri diversi secondo le tre stagioni dell'anno egiziano; cominciando dalla metà di primavera, non si mostra che una terra bigia e polverosa, così profondamente screpolata, che uno appena oserebbe percorrerla. All'equinozio d'autunno, ecco un immenso strato d'acqua rossa e salmastra, da cui sporgono palme, villaggi, anguste dighe per comunicazioni: ritirate le acque, che poco tempo sostengono a quell'altezza, sino al fine della stagione più non iscorgeresti che un suolo nero e fangoso. Nella vernata, la natura spiega la sua magnificenza; allora la freschezza, la forza della vegetazione novella, l'abbondanza delle produzioni che ricoprono la terra, superano quanto mai si ammira nei nostri paesi più vantati. Durante quella beata stagione, l'Egitto da un capo all'altro è una splendida prateria, un campo di fiori od un oceano di spighe: fertilità cui cresce spicco il contrasto dell'aridità assoluta che la circonda; e questa terra tanto scaduta, ancor giustifica le lodi che un giorno le diedero i viaggiatori. Ma a malgrado del magnifico spettacolo, la monotonia ne scema l'incanto; l'animo per difetto di sensazioni rinnovate, prova un certo vuoto; e l'occhio, prima rapito, presto si smarrisce indifferente su quelle pianure sterminate, le quali da tutti i lati, quanto l'occhio arriva, presentano sempre e poi sempre i medesimi oggetti, le tinte stesse, gli stessi accidenti.

« Tutto concorre ad accrescere un simile effetto. Il cielo, non meno della terra uniforme, non offre che una volta costantemente pura, durante tutto il giorno piuttosto bianca che azzurrina; l'atmosfera è inondata d'una luce che l'occhio appena vale a sostenere; ed un sole scintillante, di cui nulla tempera il calore, arde quant'è lungo il dì, quell'immensa pianura quasi scoperta; essendo carattere dei siti egiziani l'esser nudi d'ombre senz'essere nudi d'alberi.

« Tuttavia qual è, l'Egitto ancor piace agli stranieri, e bea gli abitatori, possedendo ciò che gli uomini più pregiano, suolo ubertoso e bel cielo. Sotto quel clima felice, dove l'acqua non gela mai, ignota è la neve, gli alberi non lasciano le foglie che per produrne di nuove, la vegetazione non rimane mai sospesa; e l'agricoltore, colmi i suoi voti, non conterebbe che una stagione perpetuamente produttiva, se le circostanze del traripamento del Nilo non limitassero la coltura ad una parte dell'anno. Quindi, allorchè le opere degli uomini suppliscono alle inondazioni, la terra può in un anno dare due o tre raccolti . . .

« Il Said sfoggia una coltura ancor più ricca del Basso Egitto. Quivi immense messi dorate di grano, d'orzo, di maïs; campi di fave fiorite a tiro d'occhio; verdeggianti pianure di trifoglio e di lupini; quivi campi di lino e di sesamo, che somministrano l'olio al paese; il kennà, onde da tempo immemorabile le donne tingonsi di rosso le unghie; l'indaco, il cotone erbaceo, quei cespi di tabacco, quelle zucche rampicanti che coi verdi loro frutti coprono le piagge arenose. Se ha meno risaje di quel che comportino terreni bassi e sommersi, maturanvi perfettamente le selve di canne da zucchero; meglio vi fa il cotone: havvi di più il cartamo, il cui fiore rosso e prezioso raccogliasi con cure tutte particolari: il bambia, che dà un frutto verde e viscoso; so-

prattutto il durra, o sorgo che vogliam dirlo, dalle lunghe foglie arcuate, dagli elevati fusti, che popolano le altre terre della Tebaide, e nelle lunghe loro pannocchie portano il cibo principale del paese.

« Il Fayoun ha campi di rose, che somministrano l'essenza più soave. Quivi il loto dagli antichi riverito, e che nel Saïd più non si trova, lascia sulla superficie delle acque, durante l'inondazione, sbocciare quei brillanti fiori rosei, o bianchi o cilestrini, tanto comuni nei canali e nei terreni inondatai del Basso Egitto. Il nopal o fico indiano spinoso, colle foglie d'un verde fosco, grosse più dita, forma siepi somiglianti ad alte muraglie: vi si vede l'olivo che dal rimanente Egitto disparve; la vite ed il salice quasi altrettanto rari.

« Nella Tebaide colpisce particolarmente la vista la palmadum, albero di singolare aspetto: il fusto, alto da 10 in 12 piedi, biforcasi costantemente, al pari de' suoi rami, pochi di numero, corti ed inflessibili, che portano all'estremità pinochi assai grossi, duri, legnosi, di forma irregolare, del colore e del gusto del panpepato, con larghi fascetti di foglie lunghe e rigide, spiegate a ventaglio.

« La Tebaide, ricca specialmente di monumenti e di memorie, sembra un paese incantato. Venti città e molti luoghi disabitati offrono al viaggiatore stupefatto quei grandi edifizj antichi, capolavori dell'architettura, per le imponenti loro moli non solo e pel carattere grave e religioso, ma eziandio per il bello e semplice ordinamento, per l'elezione e saggia distribuzione delle sculture emblematiche che li decorano, e per l'inconcepibile ricchezza degli ornamenti non mai senza significato.

« Tebe, posta sossopra da tante rivoluzioni, Tebe, ora deserta, stupefà ancora coloro che hanno veduto le meraviglie di Roma e d'Atene. Tebe, al cui aspetto i francesi eserciti, vittoriosi di tanti paesi, celeberrimi nelle arti, arrestaronsi spontanei, gittando un grido unanime d'ammirazione; Tebe, da Omero celebrata come prima città del mondo, dopo ventiquattro secoli di devastazioni è ancora la più stupenda. Ti crederesti illuso da un sogno quando contempli l'immensità delle sue rovine, la grandezza e maestà degli edifizj suoi, e gli avanzi innumerabili dell'antica sua magnificenza . . .

« Così, malgrado la miseria e il degradamento odierno, l'Egitto serba le tracce d'una fortuna splendida un tempo e prospera; ed il contrasto continuo di quello che fu e di quello che è, quantunque in se stesso doloroso, non è per l'osservatore senza grandissimo interesse. Egli domanda perchè quell'antica prosperità sia cessata, e trovando la natura quella medesima in tutte le cose come per lo passato, avvisa nella differenza delle istituzioni sociali la cagione di sì prodigioso cangiamento: vasto argomento e degno di meditazione per coloro che tracciano la storia dei popoli, e per quelli che son chiamati al glorioso quanto difficile uffizio di governarli ».

I primi abitanti dell'Egitto, venuti dall'Asia, e potenti nella Bassa Nubia, indi nell'Alto Egitto, si diffusero man mano che le paludi del fiume disseccavansi, e fondarono successivamente le città di *Elefantina*, *This* e *Tebe*. Le valli impinguate dal Nilo si popolarono e distribuironsi tra varie colonie, onde venne la divisione dell'Egitto in

a. *Tebaide* o Alto Egitto, da Siene a Chemnis;

b. *Eptanomide* o Medio Egitto, composto di sette nomi o distretti, da Chemnis a Cercasoro dov'era *Memfi*;

c. *Basso Egitto*, chiamato anche *Delta* per la somiglianza con questa lettera greca Δ, ove si fondarono *Mendes*, *Bubaste*, *Sebenita*.

Sotto Menete, primo re d'Egitto (2450?), o personificazione della primiera civiltà, fu fondata *Memfi*, e *Avari* o *Pelusio* alla foce della bocca pelusiaica del Nilo.

Alle invasioni etiopiche tenner dietro quelle degli Arabi, che, allettati dalle ricchezze del paese, accorsero, e tolsero ai primieri possessori il Basso Egitto: ma i vinti che conservarono il resto, finirono a cacciarli di là dall'istmo di Suez.

La schiatta tebaica, forte di quest'espulsione, alzò città e palagi. Meride (1990?) costruì un lago artificiale, fondo 97 metri, e del giro di 3600 stadj, con due piramidi in mezzo, per serbare le acque del Nilo e moderarne a voglia le piene; sicchè la pianura potè sicuramente coltivarsi e abbellirsi.

Sesostri (1645) portò le armi dell'Egitto sin di là dal Gange; poi ne' deserti della Scizia, nell'Asia Minore, nelle isole dell'Arcipelago, e per la Tracia invadeva l'Europa, quando gl'interni tumulti il richiamarono in Africa, senza conservare le conquiste. Li-

miti pertanto del suo impero erano al sud l'Etiopia, al nord il Mediterraneo, all'ovest i deserti della Libia, all'est il golfo Arabico. Lo divise egli in trentasei nòmi; cioè dieci nel Basso, sedici nel Medio Egitto, dieci nella Tebaide. Dipoi variarono, e Tolomeo ai suoi tempi ne contava ventisei nel Delta e sue adjacenze, cioè *Marcotico*, *Alessandrino*, *Menclaite*, *Andropoitite*, *Latopolite*, *Ftenoti*, *Cabasite*, *Saite*, *Prosopite*, *Sebenite inferiore*, *Noite*, *Flegmuchi*, *Anufite*, *Atribite*, *Mendesio*, *Sebenite superiore*, *Busirite*, *Leontopolite*, *Neutite*, *Tanite*, *Farbetite*, *Setroite*, *Arabico*, *Bubastite*, *Etiopolite*.

Ultima città al sud era *Elefantina*, in un'isoletta che fronteggiava l'Etiopia. Poco lungi, sulla destra del Nilo, sorgeva *Siene*, vicin della quale, sul pendio d'una collina, trovavasi un pozzo, che al solstizio di estate era illuminato sin al fondo. Più in su l'*Apollinopoli superiore* e l'*inferiore* occupavano le due rive, adorne di magnifici edifizj.

Alquante leghe discosto dalla grande Apollinopoli era *Jeraconopoli*, detta dal culto che vi si rendeva agli sparvieri: poi *Latopoli*, ov'era tra l'altre cose uno zodiaco dipinto sul lacunare d'un tempio, che tanto diede a dire ai nostri tempi. Di Tehe, o *Diospoli maggiore*, ampliata da Busiride II, vedonsi vaste reliquie sulle due rive del Nilo; e i villaggi di *Carnack* e di *Luxor*, divenuto famoso per l'obelisco trasportato a Parigi, erano quartieri della città, insieme con *Memnonio*, *Medinet-Abù* e *Curnà*. *Abido*, poco discosta dal Nilo, dove sorgeva il tempio di Memnone, fu invasa dalle sabbie. Seguivano *This*, *Tolémaide*, *Chemnis* o *Panopolis* sulla destra del Nilo, dove avea tempio e giuochi Perseo.

Dopo *Licopoli* o città dei lupi, s'entrava nell'*Eptanomide*; e prima incontravasi *Ermopoli* o città di Mercurio, non lungi dalla quale cominciava un canale parallelo al fiume, che congiungeva questo al lago Meride, e che diceasi costruito da Giuseppe ebreo, ministro d'un faraone. Sopra questo canale era edificato *Oxirinco*, detto così da un pesce dal *naso aguzzo* (σξύ; ριν) onoratovi; e vi abitavano molti sacerdoti. Presso *Eracleopoli* stava il labirinto, immensa fabbrica destinata a raccogliere i capi dei nòmi a concilio generale. Infine trovavansi *Crocodilopoli* e *Memfi*: questa, fondata da Ucoreo e sede dei faraoni, è famosa per le piramidi e pei sepolcri dei re che sono nella valle di Biban-el-Moluk, e pel palazzo d'Osimandia. Partiva di là la strada che conduceva all'oasi di Giove Ammone, che Belzoni suppose nella piccola Oasi, confutato in ciò da Minutoli; Heeren lo colloca a Siwah.

Dopo il piano delle piramidi comincia il Basso Egitto o Delta, creazione del Nilo. Principali città n'erano *Cercasoro* sulla sinistra del Nilo, e rimpetto ad essa *Babilone*; fabbricata dai prigionj di Sesostri. Qui il Nilo si divide.

Etiopoli, o città del sole, vedeva la fenice ardersi e rinnovarsi: Sesostri v'alzò una mura che interchiudeva agli Arabi l'Egitto. *Atribi* sul ramo pelusiaco del Nilo al par di *Bubaste*, presso la quale accampavano i Greci, che rimisero in trono Psammetico. *Leontopoli* sul ramo mendesio, detto così da *Mendes* presso la quale scorre.

Tanis e *Farbeto* erano capi di nòmo. *Dafne* era posto avanzato verso Pelusio, per frenare le incursioni arabe. *Magdolo* stava presso il muro di Sesostri. *Tnuis* capo di nòmo. *Rinocolura*, detta così perchè fabbricata da esigliati, cui un re d'Egitto avea fatto tagliar il naso, era fuori dal muro di Sesostri, allo sbocco del *Torrente d'Egitto*.

Sebenita e *Busiri*, capi di nòmi. *Butus* in mezzo alla palude Elearchia, ove si ricoverò Psammetico, cacciato dagli undici suoi colleghi. Questi egli vinse poi presso *Monemfi*. Segue *Sais*, ov'era un tempio d'un pezzo solo, in tre anni condotto dalle cave d'Elefantina. Al collegio de' sacerdoti ivi raccolti venivano ad istruirsi i sapienti di Grecia.

Ove il Nilo si separa nei rami canopico e bolbitino, stava *Naucrati*, scalo del commercio milesio; *Canopo*, detta poi Abukir, ad una delle foci del Nilo; e *No-Ammon*, dove fu fabbricata Alessandria. *Marea*, presso il lago Marcotide, era un quartiere per difesa verso la Libia. Ad *Anisi* nacque il re cieco del nome stesso; a *Siuf* nacque Amasi. *Ranessa* e *Cabasa* erano capi di nòmi; *Etam* e *Aisma* porti sul golfo Arabico.

Tra le molte isole, erano principali *Elbo* rifugio di re Anisi; *Chemni* nel lago Butico; *Faro*, poi congiunta al continente con una diga, e che diè il suo nome alle lanterne di mare, perchè ivi fu cretta quella del porto d'Alessandria.

§ 4. — Palestina.

Per attestato di Plinio maggiore, di Strabone, di Giuseppe Ebreo, la Siria, anche ne' tempi storici, era teatro di grandi rivoluzioni terrestri. Se ne ha la prova nella forma delle montagne di Palestina, ne' crepacci delle loro spalle, nelle acque termali attorno al Libano e al lago di Tiberiade, e nei molti prodotti vulcanici sparsi. Ha parecchie montagne: la principale nasce nel deserto, traversa il paese da nord a sud, poi curvasi verso nord-ovest per terminare verso il mare al Carmelo.

Lungo il gran piano d'Esdraclon son situati monti scoscesi e isolati, Gelboa, il piccolo Ermon, il Tabor. La catena del Libano comincia più al nord; e dopo le lievi ondulazioni attorno a Nazaret, s'eleva accostandosi alla catena vulcanica del Safed, fin alle erte vette, propriamente dette *il Libano*. Tutte sono calcari: la catena centrale è coperta d'arbusti odoriferi, come l'oleandro, l'arbutto, la rosa selvatica.

All'oriente delle montagne il paese più non è fertile, ma sparso di colline calcari aride, ove non si vede macchia o fil d'erba, se non intorno a Gerico. All'oriente di quest'arido paese s'apre la profonda valle del Giordano, che racchiude pure il mar di Tiberiade largo 6 miglia, poi il mar Morto: è tutta molto inferiore al livello del Mediterraneo in 441 metri. Il mar Morto, ove non v'è conchiglie, non uccelli acquatici, è lungo 40 su 6 in 8 miglia; non barea; l'acqua ha un verde cupo; non ha sbocco.

Recentissime indagini ci mettono in grado d'attestare un fatto di geografia fisica, importantissimo riguardo alla valle del Giordano. Burkhardt avea studiato la lunga valle del Wadi el-Araba (ignota ai geografi nostrali anteriori), che dalle fonti del Giordano stendesi al mar Rosso, e servì anticamente di comunicazione fra Gerusalemme e i paesi dipendenti al sud. Non sapeasi dapprima spiegare dove si perdessero le acque del Giordano, innanzi che la distruzione della Pentapoli aprisse loro il vasto cratere che divenne il mar Morto; allora si credette che la valle del Wadi el-Araba servisse di scolo a quel fiume verso il mar Rosso. Ma Giulio di Berton, con lunghe osservazioni dimostrò che non potea sostenersi l'esistenza d'una tal via del Giordano, e che il lago Asfalte ha sempre dovuto ricevere le acque della valle di Siddim; e colle osservazioni barometriche accertò che esso lago sta sotto al Mediterraneo, dodici volte più basso che non il mar Caspio sotto al Nero.

Il monte Sinai (*Gebel Housa*) è alto da 2814 metri; cinto da montagne più elevate, coperte di neve l'inverno, e sparso di sorgenti e verzura. All'estremità sua settentrionale spiegasi il deserto El-Teh, lungo 70, largo 50 miglia, dove gl'Israeliti vagarono quarant'anni; coperto di lunghe catene di rupi, triste a vedere e interrotte da profondi spacchi, poco larghi e con pareti naturali alte fin mille piedi. Tal è l'aspetto di tutta l'Arabia Petrea, o Edom.

Al monte Cavo, elevantesi a picco dal mare ove vi sbocca l'Oronte, comincia la catena del Libano, la cui vetta più elevata è a 4800 metri; poi alle fonti del Giordano si parte in due rami, che, rinserrano la *Celesiria*. L'Antilibano comincia al monte Ermon, traversa la Palestina, e si perde fra le rocce del deserto del Sinai.

Le valli e le pianure di Siria son piene di terra vegetale, e particolarmente il piano di Damasco splende di lieta verzura, benchè contornato di deserti. I deserti dell'Assiria in primavera si vestono di fina erba; ma presto dissecca, e non appare più che desolazione. Più si fa arida la regione accostandosi a Terrasanta; benchè vi s'incontrino le selvose montagne del Carmelo (1), di Basan, del Tabor, e qualche valle fertile, come

(1) L'inglese Carne, che recentemente salì sul Carmelo, così lo descrive: « Vi s'incontrano due o tre villaggi ed alcuni casali sparsi qua e là; pochi i boschetti ma lussureggianti; non vi sono nè dirupi nè precipizj nè rocce per le capre selvatiche; ma di ricca e costante verdura rivestesi la sua superficie (*Letters*, II, 119). In ciò vanno d'accordo i viaggiatori colle brillanti descrizioni che i libri sacri ci lasciarono del Carmelo, per es. Isaia (XXXV, 2), che

parla dell'eccellenza, ossia degli splendidi ornamenti del Carmelo; l'autore del *Cantico de' cantici* (VI, 5), che paragona la vaghezza del capo della sposa alla vaghezza del Carmelo, celebre anche per l'ubertà de' suoi pascoli, e perciò degno di reggere al confronto dei pingui boschi di Basan. La sua struttura è di compatta pietra calcarea, e perciò abbonda di caverne, che sorpassano, a quanto dicesi, il numero di mille. In un tratto, che chiamasi la

quella del Giordano, simile ad un gran parco. Una riva del lago di Galilea è del tutto selvatica; l'altra mostra piccole colline, valli agresti con palme e ulivi e sicomori. Procedendo a mezzodi, ogni cosa si fa più trista; le valli restringousi, le colline divenendo sassose e nude.

Da *Ur* in Mesopotamia, Abramo padre degli Ebrei venne nella Cananea, così detta da Canaan figlio di Can di Noè. Quivi trovò molti re, e, nella valle di *Siddim* o dei boschi, fiorenti le città di *Sodoma*, *Gomorra*, *Segor*, *Adama*, *Seboim*, in riva al Giordano, le prime quattro delle quali furono sobbissate dall'Asfalte.

Alcuni Ebrei migrarono in Egitto coi figli di Giacobbe, donde numerosi tornarono a recuperare la patria antica. La trovarono occupata dai discendenti di Canaan, divisi in undici tribù, denominate secondo il loro genio.

Al nord appiè del Libano gli *Evei* (astuti). Cacciati dai Filistini, si collocarono fra i ^{Cananei antichi} monti Ebal e Garizim; e un de' loro capi fondò *Sichem*.

Sotto di loro i *Cananei* proprj, ad occidente del Giordano, che forse erano i Sidonj, dilatatisi sulla costa fino al Carmelo al sud-ovest, e al Giordano al sud-est. All'oriente di questi stava forse *Us*, patria di Giobbe.

Sulla sinistra del Giordano e del lago di Genesaret, i *Gergesei* detti così dalla qualità argillosa del loro territorio: per le vittorie di Giosuè migrarono in Africa. All'est del loro era il paese di *Bazan*, seconda conquista degli Israeliti.

Poi i *Feresei*, popolo nomade, stranio alla razza di Canaan. I *Gebusei* (sdegnosi) al sud de' precedenti; la cui ben collocata capitale *Gebus* fu poi detta Gerusalemme. Gli *Etei* (guerrieri) al sud di questi fra le montagne e intorno a Betsabea. Ivi erano la valle di Mambre o del Terebinto, stanza di Abramo, il pozzo del Giuramento, e la città di *Arbea*, fondata da Arbeo padre dei giganti Anakim, sette anni prima di quella di *Tanni* in Egitto. Fu poi detta Elbron da un dei capi degli *Amorrei* (comandanti), che coi *Moabiti* e gli *Ammoniti*, discendenti da Lot, disputavano ai Cananei la Palestina meridionale.

Madianiti, *Amaleciti* e *Idumei* o *Edomiti* stavano alle frontiere meridionali, minacciosi al paese de' Gebusei. I *Filistini* o *Palestini* dieder nome a tutta la terra di Canaan all'estremità sud ovest, sulle coste del mar Interiore: venivano governati da cinque re, sedenti in *Gaza*, dov'erano il tempio di Dagon e un porto sul mare: *Ascalona* porto e fortezza, *Azot* ove si fermò l'arca, *Acaron* celebre pel tempio di Belzebut, e *Gat*.

Questi popoli, cominciando dai paesi in riva al Giordano, furono vinti dalle dodici ^{Tribù ebrece} tribù d'Israele, le quali ivi presero stanza. E prima le tribù di *Gad* e di *Ruben* ottennero lor porzione da Mosè medesimo, dopo sconfitto Og re di Bazan, e Sehon degli Amorrei. In quel vasto paese voleano menar vita nomade, con mezza la tribù di *Mannasse* che si fe loro compagna. Sulla sinistra del fiume pertanto stavano

a. La mezza tribù di *Manasse*, limitata al nord dall'Ermont maggiore e minore, all'est dall'Idumea orientale, al sud dalla tribù di *Gad*, all'ovest dal Giordano. La città di *Astarot* era già capitale dei Bazani; al nord di essa *Edrai*, ove fu vinto Og.

b. Al sud della precedente era la tribù di *Gad* col Giordano ad occidente, il paese degli Ammoniti ad oriente, la tribù di *Ruben* al sud. Sue città *Jahes Galaad* ove Saul vinse gli Ammoniti, *Masfa* patria di Jette, *Jazer* presso un lago del nome stesso.

Caverna del monaco, ve ne sono ben quattrocento, attigue le une alle altre, fornite di finestre e di giacigli, serventi ad uso di letti, intagliati nel sasso. Il viaggiatore Schulz nota una particolarità intorno a parecchie di cotesta caverna, e si è che il foro d'ingresso vi è tanto angusto, da non potervi entrar carponi che una persona alla volta; e che le caverna stesse sono incavate in guisa che la persona entrata, se non le si stia daccanto, si perde immediatamente di vista. La quale osservazione ci porge il filo a ben intendere le parole di Amos (IX, 5): *E se si saranno nascosti nel vertice del Carmelo, frugando indi gli estrarrà*, per indicare che mal si attenta uomo vivente a celarsi e sottrarsi colla fuga alla punizione che gli è dovuta. Le grotte o caverna antichissimo

del Carmelo furono nei tempi remoti il ricovero dei profeti, per esempio di Elia e di Eliseo (5^o Reg., XVII, 19, 32; 4^o Reg., II, 25; IV, 23), più tardi di molti religiosi eremiti, ed eggidi del pari. Viensi ancora additata una caverna, detta la spelunca di Elia, un po' al disotto della summentovata Caverna del monaco, ed è al presente un santuario musulmano. Si scorgeva sulla vetta un'antica abitazione di monaci Carmelitani, il cui ordine trasse appunto il nome suo da questa montagna. L'antico convento fu distrutto da Abdallah pascià, che ne destinò i materiali a suo proprio uso; ma da qualche anno venne ristaurato sopra un disegno piuttosto grandioso, mercè delle contribuzioni dell'Europa ».

c. La tribù di *Ruben* avea al nord la precedente, all'ovest il Giordano e il mar Morto, all'est il paese degli Amorrei non occupato, quel de' Moabiti al sud. Città: *Esebon*, prima conquista degli Israeliti; *Sittim*, ove accampò Giosuè prima di prender Gerico: *Jassa*, ove le tribù vinsero gli Amorrei.

Delle tribù che passarono il Giordano, presero stanza primamente il resto di quella di *Manasse*, e le guerresche d'*Efraim* e di *Giuda*: le altre sette indugiaronsi tanto sul campo di Silo, che Giosuè ne le svergognò. Alfine s'assiserò così:

d. *Neftali* avea al nord il Libano, ad ovest la tribù di Azer, ad est i monti Ermon, al sud la tribù di Zabulon, colle città di *Madon* fortezza al settentrione, *Cedes* ove Giaele uccise Sisara, *Azor* ove Giosuè vinse il re Giabin.

e. *Azer* stendeasi sul litorale del mar Interno che le facea confine ad occidente, fra le tribù di Neftali, Zabulon e Isacar, togliendosi in mezzo la Fenicia indipendente. Sue città *Aco* (San Giovanni d'Acri) il miglior porto di Palestina; *Acaf* e *Gabara*.

f. *Zabulon* fra Azer, Neftali, Isacar e il Giordano; colla fortezza di *Sefori* e *Belulia* patria di Giuditta.

g. *Isacar* fra Zabulon, il Giordano e la mezza tribù occidentale di Manasse, avea le città di *Gesrael* ove Gedeone vinse i Madianiti, *Afec* fortezza, *Endor* ove Saul consultò l'indovina.

h. La mezza tribù occidentale di *Manasse* stendeasi dal Giordano al mar Interno, stretta fra Isacar al nord ed Efraim al sud. Ivi erano *Dora* porto; *Mageddo* ove fu sepolto Giosuè; *Tebe* ove Abimelech fu ucciso; *Efra* patria di Gedeone; *Dotaim* presso cui Giuseppe fu venduto.

i. *Efraim* andava dal Giordano al mare, toccando le tribù di Manasse, Dan e Beniamino. Sue città erano *Sichem*, luogo di rifugio dove furono fatte le prime promesse ad Abramo; *Silo*, ove Giosuè cominciò lo spartimento della Cananea; *Saron* fortezza.

l. *Beniamino* avea al nord Efraim, all'est il Giordano, al sud Giuda, all'ovest Dan ed Efraim. Sue città *Gerusalemme*; *Galgala* primo accampamento degli Israeliti, passato il Giordano, *Gerico* presa da Giosuè; *Ai* e *Betes* già esistenti al tempo d'Abramo; *Nobi* e *Gabaon* città levitiche; *Rama* e *Masfat*.

m. *Dan* avea attorno Efraim, Beniamino, Simeone, il mare e le terre de' Filistini. Sue città: *Tanna* ove Sansone sposò Dalila; *Gedor*; *Joppe* sulla costa e porto, fornava il confine settentrionale: celebre per la favola di Perseo ed Andromeda.

n. *Simeone* era limitato dal paese de' Filistini, e dalle tribù di Dan e Giuda. Sue città: *Betsabea* dove Abramo s'attendè co' suoi armenti; *Siceleg* ove gli Amaleciti furono respinti.

o. *Giuda*, confinato al nord da Beniamino, all'est dal mare Morto, al sud dal territorio idumeo, all'ovest da Simeone. Città: *Efrata* o *Betlem* patria di David, *Gabaa*, *Lobna*, *Ebron* città di rifugio, *Masfa* sede di Samuele:

La tribù sacerdotale di *Levi* non ebbe territorio unito, ma quarantotto città sparse, sei delle quali erano asilo per gli omicidi involontarij. Le principali erano *Gioob*, *Eleat*, *Abdon*, *Masal*, *Astarot*, *Gaulon*, *Maanain*, *Ramot*, *Jaser*, *Esebon*, *Jaffa*, *Bosor*, *Ademot*, *Mefaat*, *Sichem*, *Gerusalemme* (1).

In quasi tutte le tribù si mantennero misti alcuni Cananei. Gli abitanti di Gessur e Machat non furono sterminati; Giuda non potè snidare i Gebusei, nè impadronirsi dell'assegnatogli paese de' Filistini; Efraim lasciò quelli stabiliti a Gazer; Manasse non potè occupare molte delle sorte città, nè Azer quelle di Tiro e Sidone. Così i Fenicj al nord, i Filistini al sud conservaronsi indipendenti, ristretti fra le tribù di Simeone, Dan e il mare.

La Palestina fra 32° e 34 1/2 di longitudine, e fra 31° e 33 1/2 di latitudine nord, era in superficie la metà della Svizzera; con all'ovest una costa inospita e baje mal sicure, ove furono Tiro, Sidone, Gaza, Acri; un vasto deserto di sabbia alla estremità meridionale, asilo de' Beduini. Verso oriente il debole ma rapido Giordano la separava dallo sterile paese de' Moabiti: la frontiera settentrionale variava secondo la fortuna. Oggi la vigna ne sparve quasi; restano rari gruppi d'ulivi e melagrani; il Giordano s'impoverì e cambiò direzione.

(1) La descrizione di Gerusalemme vedasi nell'Epoca XI, § 2. Può servire LEON DE LABORDE, *Commentaire géographique sur l'Exode et les Nombres*, in-fol. con 15 carte. Parigi 1841.

Su questi terreni allargaronsi gli Ebrei poco a poco, sicchè quando David successe a Saul (1040), i popoli già dominatori del Canaan trovavansi sterminati o respinti dalle frontiere, o ridotti a non dar più timore. Al suo regno facevano confine al nord il monte Libano, all'est l'Idumea orientale e i deserti arabici, al sud la grande Idumea, all'ovest il mare Interno.

Domati i Filistini e gli Amaleciti, tolto agli Idumei i porti di Elat e d'Esiongaber sul golfo elamitico di Giudea, abbatte i Moabiti che volevano abbarrargli la via, e messi vincente per le pianure di Siria, dilatò le conquiste fin in riva all'Eufrate presso Tapsaco: nel ritorno vince gl'Idumei presso al luogo ove poi Salomone fondò *Tadmor*, ossia Palmira. Al sud dominò i popoli estesi fin al golfo Arabico, e aprì le vie al commercio. Salomone, terminata la conquista col sottoporre le reliquie degli Amorrei, Etei, Ferezei, Evei, Gebusei, signore di tutto il paese fra l'Eufrate, le arene d'Arabia e il mar Interiore, vi si consolda: ma tosto cominciano le divisioni, per cui la Cananea è partita (962) nei due regni d'*Israele* e di *Giuda*.

Il regno di Giuda comprendeva le due tribù meridionali di Giuda e Beniamino, capitale *Gerusalemme*. Quello d'Israele stendesi sull'altre tribù, e ne fu capitale *Sichem*, poi *Terza*, indi *Samaria* fondata verso il 912 da re Amri sulla montagna d'egual nome. La popolazione dei due regni era quasi uguale. Filistini, Amaleciti, Idumei, Moabiti, Ammoniti, e i regni della Siria, già sottoposti da David, tornarono indipendenti.

Allora cominciarono le invasioni degli Assiri: Teglal-Falasar distrusse i regni giudaici, e nuove genti sostituì a quelle menate in ischiavitù; donde non rimpatriarono che per magnanimità di Ciro nel 556. Così rapidamente decrebbe il dominio degli Ebrei.

Vuolsi che l'intero paese sottoposto a David sommasse a 70,000 miglia quadrate, colla popolazione di nove milioni e mezzo. Adriano Balbi ridusse gli Ebrei a questi termini:

All'uscir dall'Egitto e al fine del viaggio.	2,500,000
Al fin del regno di David	7,000,000
» di Salomone	8,000,000
Alla nascita di Cristo	5,600,000
Nel 1855.	4,000,000

di cui 2,200,000 in Europa.

§ 5. — Fenicia.

Al crescere degli Ebrei, uno de' popoli della Cananea s'era ristretto dietro al monte Carmelo fra le catene del Libano e il mare, e fu detto de' *Fenicij*. Anch'essi di stirpe aramea, crebbero in quiete e silenzio sulle 50 leghe di costa, larghe appena 10, ove i conquistatori della Palestina li dimenticavano; e giovandosi della felice disposizione del terreno orlato d'infinita baie, delle isole poste innanzi al continente e difese da scogli, dalle montagne ricche di legname, si diedero alla navigazione, e fabbricarono molte città.

Sidone già era grande ai tempi di Mosè: essa pose una colonia che fu *Tiro*, divenuta centro del commercio d'Oriente e d'Occidente. Assalita dai Babilonesi, si trasportò sopra un'isola. Altre città fecero altrettanto, giacchè mal bastando alla loro prosperità quel lembo, versavano il soverchio della crescente popolazione nelle isole vicine: una delle più antiche loro fondazioni fu *Arado*, la più settentrionale, sopra angusto scoglio, sicchè le case vi si edificarono a molti palchi.

Rimpetto, sul continente era *Antarado*; venti miglia più lontano, *Tripoli* che ancor sussiste, detta così perchè fabbricata da coloni di Tiro, Sidone, Arado. Seguiva il tempio d'Apollo, attorno al quale alzavasi *Biblos*. Di là dal fiume Adom erano le reliquie dell'antica *Biblos* o *Palebiblos*; al sud veniva *Berito*; poi qua e là *Botri*, *Sarepta*, *Ortosia*; ultime, le più ricche, *Tiro* e *Sidone*.

Ma l'importanza de' Fenicj consisteva nelle colonie, che, nei mille anni dalla venuta di Cadmo fin alla conquista de' Persiani, piantarono in tutto il mondo. Le molte isole che incontravano ne' primi viaggi, furono da essi popolate, e ne rimasero tracce anche dopo distrutte dai Greci. Forse per rifarsi di queste perdite si spinsero innanzi nel Mediterraneo, varcarono lo stretto di Cadice, e salirono fin alle Sorlinghe, pertutto lasciando floride colonie.

Sulla costa d'Africa ne posero tardi, e solo dal 40° di longitudine orientale da Parigi, verso occidente. La più antica fondazione loro è *Utica*, scala alle relazioni colla Spagna. Sulla costa, al nord della piccola Sirti, si trovavano *Adrumeto-Tisdro*, la grande e la piccola *Lepti*, ed altre di minor importanza. Fra *Adrumeto* e *Utica* fu poi fabbricata *Cartagine* (v. 869), colonia di Sidone, sopra l'istmo d'una penisola, del circuito di 45 miglia, in ottima posizione per difendersi e per trafficare: il suo porto diviso in esterno e interno, conteneva da ducento darsene per ricoverare i vascelli.

La Sicilia fu anch'essa popolata da colonie fenicie, trattevi dalla meravigliosa sua fertilità e posizione; e fondaronvi *Panormo* sulla costa settentrionale, sulla sud-ovest *Lilibeo*.

Altre ne posero sul lido meridionale della Spagna, la maggior fonte di ricchezze alla metropoli. Strabone vi conta ducento colonie fenicie nel paese che or chiamasi Andalusia e dai due lati dello Stretto, dalle bocche dell'*Anas* (*Guadalquivir*) e del *Beti*, fin ai moderni regni di Granata e Murcia. I *Turdetani* natii, mistisi coi Fenici, formarono il popolo detto *Bastuli*. Principali città n'erano *Gade* (Cadice) in un'isola artificiale, *Carteja* presso lo stretto, *Malaca*, *Hispalis* (Siviglia), *Tartesso* pur in un'isola allo sbocco del *Beti*.

§ 6. — Siria.

Alla razza di *Aram* figlio di Sem, stanziata fra l'Eufrate e il Mediterraneo, apparteneva pure la *Siria* propriamente detta; limitata all'est dall'Eufrate, al nord dal Tauro e dall'Armenia, all'ovest dalla Fenicia e dal Mediterraneo, al sud dalla Palestina.

Principali regni n'erano quelli di *Hamath* sulla destra dell'Oronte; di *Tsobah* nel paese che poi fu detto *Celesiria* o Siria cava, sulle rive del Leonte: di *Damasco* più antico degli altri; di *Gessur* vicino alla mezza tribù di Manasse. Più tardi vi sorsero le città di *Tadmor* o *Palmira*, *Eliopoli*, ed *Elath*.

§ 7. — Grecia.

Dalla nazione principale fu l'*Ellade* chiamata *Pelasgia*: poi *Grecia* dai Greci che abitavano attorno a Dodona coi Selli; indi *Ellenia* o *Ellade* da Elleno re della Ftotide. Trovansi gli abitanti chiamati anche *Achei*, *Argivi*, *Danai*, pei popoli prevalenti.

La Grecia è una vasta penisola, opportuna a comunicare coi tre mondi, di mezzo ai quali è posta. Confina al nord coi monti Cambuni che la separano dalla Macedonia; all'est coll'Egeo, che la bagna pure al sud, congiungendosi col Jonio che la bagna all'occidente. Dividesi in *Grecia settentrionale*, *Grecia centrale*, *Grecia meridionale*, ed *Isole*.

I. La Grecia settentrionale stendesì dall'Olimpo al nord, fin alla catena dell'Oeta e del Pindo, al sud; fra il golfo d'Ambracia all'ovest, e il Maliaco all'est. La compongono la Tessaglia al nord, l'Epiro all'ovest.

La *Tessaglia*, dapprima detta Emonia, era chiusa tra i favolosi monti Cambuni, Pindo, Otri, Olimpo e il mar Egeo. Vuolsi che la spedizione degli Argonauti introducesse in Tessaglia i fagiani, detti così dal Fasi da cui li portarono. I principali popoli al nord erano gli *Euiani* in riva all'Orco fiume infernale; al disotto i *Perebj*: loro prime città *Dodona*, *Cifo*, *Oloosson*, *Argissa*, *Itome*, *Tricea*, patria d'Esculapio. Al sud i *Mirmidoni*, gli *Achei*, il regno de' *Magneti*, i *Ftiotidi*, la penisola di Magnesia; colle città di *Fere*, *Bebe*, *Melibeia*, *Glafira*, *Ftia*, *Larissa*, *Magnesia*.

L'*Epiro* cioè continente, fu così detto per opposto all'isola di Corcira che lo fronteggia. Aveva al nord l'Illiria, all'est la Tessaglia, al sud il golfo d'Ambracia, all'ovest il mar Jonio. Popoli suoi, i *Caoni* al nord, i *Tesprozj* al sud, i *Molossi* all'est; città *Bu-troto*, *Dodona*, *Chiamera*, *Ambracia*.

II. La Grecia centrale o *Ellade* stava fra il golfo d'Ambracia, il monte Oeta e il mar Egeo. Suoi paesi erano al nord:

a. L'*Acarnania* scarsa di gente, colle città di *Amsflochìa* e *Strato*.

b. L'*Etolia* all'est della predetta, con *Pilene*, *Oleno*, *Pleoron*, *Calidone*.

c. I *Locri Ozolj occidentali* e *Opunzj orientali*, in riva all'Europo e al golfo di Corinto: città *Amfissa*, *Opunto*, *Cino*, *Scarfea*, *Naupatto*, detta così perchè ivi gli Eralidi costrussero le navi per ritornare nel Peloponneso;

d. La *Focide* all'ovest toccava i Locri, al sud-est la Beozia: città *Delfi* e *Cipari* sul Parnaso, la ricca *Crissa* col porto di Cirra, *Anemorea*; luoghi rinomati pel culto delle muse. Il Parnaso alza due punte scoscese: dalla orientale *Hyampea* gettavansi i rei d'empietà; dopo che ne fu ingiustamente dirupato Esopo, si servirono dell'altra detta *Nauplea*. Su quelle vette ricoveraronsi gli abitanti di Delfi nel diluvio di Deucalione. *Anticira*, città marittima, era famosa per l'elaboro;

e. La *Beozia* al sud-est della Focide, paese montivo e paludoso, abbonda di miti religiosi, d'intellettuali ricchezze, di poetiche tradizioni. Posta sul cammino delle tribù del nord, risenti di tutte le invasioni, e la sua popolazione fu più volte rinnovata. Ha molte città, quali *Tebe* dalle sette porte, fabbricata da Cadmo, distrutta dagli Epigoni, poi capo d'un paese particolare, che per forza dominante sopra il Comune beotico; *Coronea*, presso la quale era il tempio di Minerva Itonia, ove il Comune de' Beoti teneva le sue adunanze. Presso *Midea*, detta poi *Lebadea*, parlava l'oracolo di Trofonio. *Cheronea* acquistò nome dalle due battaglie di Filippo e di Silla, e v'era venerato lo scettro d'Agamennone. A *Orcomene*, una delle città più ricche, erano i tempj d'Apollo e delle Grazie, il sepolcro d'Esiodo, il tesoro di Minia. *Medeone*, *Tespia*, nel cui territorio era *Leutra*, famosa per la rotta de' Lacedemoni; *Aulide* donde salpò la flotta per l'assedio di Troja; *Platea* celebre per la vittoria d'Aristide; *Tisbea*; *Cope* dà nome al lago Copai, formato dal Cefiso, dal Permesse e altri fiumi che scaricansi nel mare d'Eubea per meati sotterranei, i quali essendosi ostrutti, ne venne il diluvio (1832).

f. La *Megaride* unisce l'Attica al Peloponneso.

g. L'*Attica* è all'estremità della prima penisola; *Atene* era già importante. La popolazione dell'Attica era divisa in dieci tribù, dette dagli eroi dell'Attica, Ippotoontide, Antiochide, Ajantide, Leontide, Eretteide, Egeide, Oineide, Acamantide, Cecropide, Pandionide; poi vi s'aggiunsero dai successori d'Alessandro l'Attalide e la Tolemaide, e dai Romani l'Adrianide. Ciascuna tribù divideasi in *demi*, che fra tutti erano censettanta o censettanquattro.

All'Etolia si ascrivevano le tribù agresti che da questo lato coprivano il territorio greco: tali erano, cominciando dall'occidente, gli *Anfilochi*, gli *Agrei*, gli *Apodoti*, gli *Euritani*, gli *Ofesi*.

III. La Grecia meridionale o *Peloponneso*, cinta dai mari Egeo e Jonio, non s'attiene al continente che per l'istmo di Corinto; ed era divisa in molti regni:

a. Quel d'*Argolide*, di *Corinto*, di *Sicione*, d'*Egialea*, dominio d'Agamennone, che stendesi su tutta la costa del golfo di Corinto, colle città di *Micene*, *Corinto*, *Regio*, *Sicione*.

b. Quel dell'*Argolide meridionale* e di *Tirinto*, che abbracciava tutta la penisola fra i golfi d'Argo e Saronico. Città *Argo*, *Tirinto*, *Trezene*, *Epidauro*, *Ermione*; poi l'isola d'Egina e altre intorno.

c. Il regno d'*Arcadia*, unico del Peloponneso che non toccasse il mare, chiuso fra l'Argolide, l'Egialea, l'Elide, la Messenia, la Laconia. Città *Mantineia*, *Orcomene*, *Parvasia*, *Stinfalo* sul lago d'egual nome, *Feneos*.

d. Il regno d'*Elide* al nord-ovest del precedente, ov'erano la ròcca *Olenia*, *Buprasia*, *Elide*.

e. Quello di *Triflida* e *Messenia*, obbediente al savio Nestore; steso al sud del precedente fin al golfo di Messenia, colle città di *Pilos*, *Ciparissa*, *Anfigenia*.

f. La *Laconia*, regno di Menelao, confinato al nord dall'Arcadia, all'est dal golfo d'Argo, al sud dal mare, all'ovest dalla Messenia: Omero lo chiama dalle cento città, fra cui *Sparta*, *Amicle*, *Elos*, *Brisea*.

§ 8. — Asia Minore.

Il nome d'*Asia Minore* è recente, non essendosi che sotto gl'imperatori romani adoperato a designar la penisola che oggi diciamo Anatolia, avente al nord il mar Nero,

all'ovest l'Egeo, al sud il Mediterraneo, all'est dilatandosi fin all'Eufrate e all'Armenia. Fu delle prime sedi dell'incivilimento.

Dei molti popoli che stabilironsi nella grande penisola dell'Asia Minore (Erodoto ne accenna fin trenta), i più importanti sono i *Cari* all'ovest; i *Friggi* nell'interno presso il fiume Ali; i *Siri-Cappadoci* o *Leuco-Siri* di là d'esso fiume: i *Traci* sulle rive meridionali della Propontide.

La musa d'Omero diede eterna fama al regno frigio di Troja, che aveva al nord la Propontide, all'est l'Esepo o il Tarso, al sud il Caico, all'ovest il mar Egeo; e divideasi in otto principati.

La *Troade* al sud-ovest aveva il promontorio *Lecto*, al nord il *Sigeo*, presso cui era il porto *Acheo* ove sbarcarono i Greci. *Troja* o *Ilio*, colla sua ròcca Pergamo, stava fra il monte *Ida* e il mare, poco sopra al confluyente del *Simoenta* col *Xanto* o *Scamandro*. Là intorno era *Colone*, il cui re *Tennes*, cacciato da Cigno suo padre, passò nella vicina isola di *Leucoforis* cui denominò *Tenedo*, e vi fabbricò una città sacra ad *Apollo Sminteo*; *Larissa*, colonia pelagica, presso la costa; *Crise*, sotto la protezione di *Apollo Sminteo*.

Alla guerra di Troja (1280?) preser parte anche le isole di *Rodi*, *Carpatò*, *Coo*, e le dipendenti.

A questa confederazione ellenica, che armò quattrocentotrenta vascelli, montati da almeno trecentomila uomini, *Priamo* ne oppose un'altra di gente *Pelasga*. Dominava egli dalla *Propontide* al mare di *Licia*, senza togliere l'indipendenza ai varj popoli, che, dalla parte dell'Asia Minore più accostata all'Europa, accorsero a soccorrere *Troja*. La quale allora fu distrutta; ma dopo qualche tempo una nuova se ne fabbricò, 30 stadj ad occidente della prima, poco considerevole quando *Alessandro Magno* vi si recò a venerare la famosa tomba del fiero *Achille*; *Cesare* ed *Augusto* meditarono farla capitale dell'impero romano.

§ 9. — Strade commerciali.

I. Strade delle carovane arabico-fenicie.

Esse si dirigono sopra *Petra* nell'Arabia settentrionale, e di là in Fenicia.

1. Della strada dall'Arabia Felice a *Petra* l'esistenza è attestata da *Strabone* (p. 4119), che ne determina e la direzione e le giornate.

2. La strada dall'Arabia Felice a *Gerra* è ugualmente conosciuta da *Strabone*, che ne indica le giornate.

3. Sulla strada da *Gerra* a *Tiro* non abbiamo nulla di positivo; ma non potrebbe esser posta in dubbio, poichè da una parte *Gerra* è rappresentata come una città ricca di commercio, e dall'altra le testimonianze del suo commercio continentale trovansi esposte in *Agatarchide* (*Geogr. min.* 1 60) e *Strabone* (p. 4140). I profeti parlano delle sue relazioni con *Tiro* (*Is.* xxi, 13; *Ezech.* xxvii, 15), e si ammette come certo che il *Dedan* degli ultimi sia una delle isole vicine di *Gerra* nel golfo Persico (probabilmente una delle *Baharein*). La direzione della via da *Gerra* a *Tiro* è incerta. Essa divide in due metà uguali il gran deserto dell'Arabia moderna: le vie commerciali partono da *Hegiar*, traversano la fertile *Neged*, e vanno in linea occidentale alla *Mecca*, l'antica *Massoraba*. In tal caso la via si sarebbe riunita con quella dell'*Yemen*, il che l'avrebbe resa più lunga, ma meno pericolosa.

4. La strada per l'Egitto, soprattutto per *Memfi*. Il commercio tra la Fenicia e *Cartagine* e questo paese non soffre dubbio, ed evidentemente è anche quella una via di carovane, colle stazioni medesime d'oggi. Le indicazioni di *Erodoto* mostrano veramente essere la strada commerciale fra l'Alto Egitto ed il *Fezzan*, fra *Cartagine* e questi paesi, giungendo fino alle spiagge del *Niger*. Movendo dall'Egitto, questa via traversa il deserto della *Tebaide*, conduce fino al tempio d'*Amnone*, poi parte del deserto di *Barca* e i paesi aridi dei monti *Araduse*, fiede al *Fezzan*, donde par che si perda nelle terre che oggi formano i regni di *Kasna* e *Bornù*.

Il tempio d'*Amnone* era anche un santuario, tanto più arricchito, quanto erano maggiori i pericoli che avea superati chi vi arrivava; ed un carovanserraglio fra la *Nigritia* e l'*Africa settentrionale*.

Ma dov'era questo tempio? Brown pel primo, indi Hornemann scopersero le ruine d'un tempio, che a prima vista riconobbero per quello d'Ammon, ed è Siwah d'oggi: la cosa fu confermata dal generale Minutoli. Le molte catacombe che vi stanno d'attorno, e le mummie che di loro reliquie empiono le colline circostanti, attestano quello che gli antichi aveano già detto, non essere l'Ammonio soltanto un tempio, ma un piccolo Stato, fondato da Egizj ed Etiopi insieme, con un re particolare. L'oasi ha un 10 miglia di lunghezza, nè mai più di 5 di larghezza, e il terreno n'è ubertoso. Forma anche oggidi uno Stato di quattro o cinque città, fra le quali Kebir, che è la più considerevole, è retta da sceichi particolari, e solo nel 1826 fu sottomessa al vicerè d'Egitto. Minutoli, nella tavola xi del suo viaggio, dà la pianta delle ruine del tempio, che i paesani chiamano ancora *Birbe* (tempio) o *Umeleda*; e sono coperte di geroglifici indicifrati e di bassorilievi al modo di quei di Tebe, colla processione e la nave sacra, rituale nel culto d'Ammon. Ancora vi si discerne la fontana e il sale perfettissimo.

Se non che, mentre Erodoto colloca l'Ammonio a dieci giornate da Tebe, Siwah n'è discosta almeno venti, se si valutino le giornate di carovana per sei o sette leghe ciascuna. Forse nel greco fu ommessa qualche stazione.

5. La strada per cui i Fenicj facevano commercio con l'Armenia e i paesi del Caucaso, non è determinata. Siccome non c'erano qui che paesi abitati e colti, non ha verosimilmente esistito strada comune.

II. *Strade delle carovane babilonico-perse.*

A. *Strade per l'Asia occidentale.*

1.° La *strada dalla Lidia a Susa in Persia* non è dubbia, poichè Erodoto (v, 52) ne descrive e la direzione e il numero delle stazioni, valuta stazioni centoundici, mentre nelle indicazioni parziali non ammontano che ad ottantuna. Si è ingannato egli nel raccorre la somma, od è fallo de' copisti?

2. La *strada da Babilonia alla Fenicia* non è in alcun luogo designata, e forse ne esistevano molte. Due ragioni fanno però arguire passasse per Palmira: prima, l'esser il cammino più naturale, perchè altrimenti avrebbero dovuto fare un gran giro verso il nord, oppure passare per un deserto vasto ed interamente sprovvisto d'acque; inoltre Palmira è città già antica, e non potè aver avuto da principio altra destinazione che di stazione alle carovane. La strada andava poi a Tapsaco, la più importante città di commercio sull'Eufrate, che si varcava a Circesio; dirigevasi in fine verso il sud, per il Muro medo, e riusciva a Babilonia.

3. La *strada da Babilonia alla Siria* appare esattamente in Strabone (p. 1084). Sole carovane poteano viaggiarvi, essendo forza fendere la Mesopotamia, deserto pieno di orde erranti, da cui si comprava il passaggio. Attraversando la Siria, essa trovava Antemusia sull'Eufrate, che si varcava in questo luogo: da lì si andava per Bambica a Edessa, e poi, a tre giorni dal fiume, per le steppe popolate degli Sceniti o nomadi, e provviste di qualche cisterna, nella città di Scene, sulle frontiere di Babilonia, a diciotto scheni (25 leghe) da Seleucia sul Tigri. Si vuole che questa strada fosse già frequentata dai Fenicj; ma non citando Strabone le sue autorità, non sappiamo a qual epoca essa appartenga.

B. *Strade per l'Asia orientale.*

Strada da Babilonia e da Susa verso l'India. La strada che parte dalle due capitali, può riguardarsi come una sola. V'erano tra esse facili comunicazioni, ed il cammino dall'una all'altra attraversava paesi popolatissimi e ben colti (ARRIANO, III, 16). Ma i cammini verso i paesi situati sopra l'Indo non potevano andare proprio dritti verso l'est, perchè sarebbe bisognato passare pel gran deserto tra la Perside e la Media. La strada grossa passava per la Media, lasciando al nord il deserto. Essa seguiva dunque in prima, sulla riva sinistra del Tigri, la regia strada maestra fattaci conoscere da Erodoto, che conduceva nell'Asia Minore, e si riuniva sulle frontiere della Media colla strada dell'India, di cui Strabone e Plinio ci hanno tracciate le principali stazioni. Questi due autori cavarono i loro dati da più antiche sorgenti; Strabone da Eratosteno, Plinio dai rapporti dei compagni d'Alessandro Magno, cioè dai Geografi Betone e Diogneto (Βεζωνιστι, *itinerum dimensores*) uniti all'esercito del re. Non si possono dunque

metter in dubbio nè la direzione nè l'antichità di questa strada; pure è difficile fissare esattamente la posizione di tutti i luoghi ch'ella toccava, perchè le cifre sono spesso falsate negli autori, e le nostre carte moderne di queste contrade sono difettosissime.

All'uscire della Mesopotamia, la strada si dirige pel 36° di latitudine nord, sempre dritta sopra Ecbatana, capitale della Media (Tolomeo, I, 22), e da lì per Rages verso le Porte Caspie (Βύζι Κάρπιαι). Tuttociò che dall'occidente dell'Asia si trasportava verso l'oriente, dovea passare per queste strette, perchè più al nord il cammino diveniva inaccessibile a motivo delle montagne Ircanie e de' suoi abitanti, ed al sud cominciava il deserto. E dunque importante determinare la posizione di queste strette, che felicemente non è soggetta a controversie. Esse trovansi nelle montagne Caspie, e separano la Media dall'Aria al 55° latitudine, 51° longitudine, ove sono indicate sulla carta. Secondo Plinio (VI, 17), la strada era strettissima, aperta fra le rocce, e lunga 8 miglia romane.

Di là delle Porte Caspie si rendevano a Ecatompilos nella Partia, ad Alessandria in Aria, Proftasia nel paese dei Drangi, Aracoto, Ortospana, sino all'Indo. In quanto a queste stazioni, i dati d'Eratostene in Strabone (p. 782 e 1033), di Betone e di Diogneto in Plinio (VI, 17, 21), si accordano perfettamente; ma essi differiscono qualche volta nella determinazione delle stazioni, e non è sempre facile fissarne la posizione. Però la differenza è poco sensibile quanto alla determinazione di tutta la lunghezza della strada dalle Porte Caspie sino all'Indo. Le distanze partendo dalle Porte Caspie sono fissate dai due autori come segue:

	PLINIO	STRABONE	
	Miglia rom.	Stadj	Miglia rom.
Ecatompilos	155	1960	245
Alessandria in Aria	566	4350	566 $\frac{2}{4}$
Proftasia	199	1600	200
Aracoto	515	4120	515
Ortospana	250	2000	250
Alessandria sul Paropamisio	50		
Peucela sull'Indo	227	1000	125
		<hr/>	<hr/>
	1940	13210	1901 $\frac{2}{4}$
	647 leghe		635 leghe

La differenza è ben poca; ma Plinio osserva che variano le indicazioni dei manoscritti, il che ci mostrano ugualmente i nostri manoscritti moderni. Il totale di 635 leghe sembra pure soverchio, giacchè, secondo la situazione dei luoghi sulle carte moderne, non eccedrebbe le 500 leghe. Ma le nostre cognizioni geografiche non sono ancora precise quanto basti per ridurre d'accordo tutte le misure.

La prima stazione è Ecatompilos, capitale dei Parti. L'incertezza delle misure non lascia fissarne la situazione che confusamente. Il nome di *Cento porte* è senza dubbio greco, e proveniva, secondo Plinio, dal confluirvi altrettante strade. Il luogo dovette dunque essere importante per transitò. La seconda stazione è Alessandria in Aria. Strabone dice espressamente (p. 1035), che la strada, sin lì una, si divide in due bracci, dei quali uno riesce nella Battriana, mentre l'altro inclina al sud verso l'Indo. Desidererebbesi poter determinare esattamente la posizione d'Alessandria; ma il solo dato che possediamo è che questa città è 566 miglia all'est da Ecatompilos, e situata sul fiume Ario (Plinio, VI, 23), che mette nel lago dell'istesso nome (oggi Zere). Bisogna dunque cercarla al nord o nord-est del lago; e poichè (secondo Strabone, p. 1083) la strada che vi conduce è tutta diritta e press' a poco sotto la stessa latitudine che le Porte Caspie, è l'antica capitale Artacoane o l'Herat moderno. Indi la strada piegava verso il sud per mettere alla terza stazione Proftasia nel paese dei Drangi, che forse è il Segestan d'oggi. La distanza era, secondo i due autori, di circa 70 leghe. La stazione seguente è Aracoto nel paese dell'istesso nome, che si è conservata nell'attuale Aroacagio. La sua posizione non può esser determinata a punto; come pure, senza una conoscenza più particolarizzata del paese e de' suoi abitanti, non si saprebbe dire perchè la strada

inclinavasi tanto verso il sud. Siffatta inclinazione cessava andando al nord verso Ortospa e verso Alessandria, discosta poche leghe. Quest'ultima città è situata alle falde del Paropamis, per cui le diedero il soprannome di *Alessandria sul Paropamis*. Alcuni la presero pel Candaar attuale: ma secondo le moderne geografie è verosimile che l'antica Alessandria sia Ortospa, collocata 16 leghe circa al sud del Candaar. Era una stazione importante pel commercio, perchè il cammino della Battriana vi riusciva, e riunivasi tre strade (*ἡ ἐκ Βάκτροω τριόδος*). Di qui varcando il fiume Choës, arrivavano a Peucea e Taxila, dove passavano ordinariamente l'Indo per entrare nell'India.

III. *Strade per la Battriana e Samarcanda.*

1. La strada dall'Asia occidentale a Battriana, sino ad Alessandria in Aria seguiva quella dell'India; quivi girandosi verso la Battriana, faceva 3000, o, secondo un'altra lezione, 2870 stadj, e continuando per Maracanda fino allo Jassarte, 5000 stadj; e fino alla frontiera dell'Asia centrale o della Gran Tartaria, abitata dagli Issedoni o Massageti (STRABONE, p. 782).

2. *Strada dalla Battriana all'India.* Strabone (p. 1055) riguarda questa strada come una continuazione dell'ultima, di modo che essa era praticata ugualmente da coloro che venendo dalla Media per le Porte Caspie, erano arrivati ad Alessandria d'Aria, e volevano evitare la strada meridionale, cui rendevano più lunga le sue curvature. La strada andava dalla Battriana al sud del Paropamis, e si riuniva ad Ortospa coll'altra strada dell'India; ciò che fece chiamare questa città *Trivio di Battriana*. Si può intendere perciò che, oltre le due strade che conducono nell'India e nella Battriana, n'era anche una terza che metteva verso il sud dell'Indo. Ma non è che una congettura: d'altronde si forma proprio un *trivio* ad Ortospa, se riguardiamo questa città come il centro delle tre strade per l'India, la Battriana e l'Asia occidentale.

3. La *strada dalla Battriana alla piccola Bucaria ed a Serica* ci è indicata da Ctesia dove parla delle carovane indiane del Piccolo Tibet, e stabilisce in maniera tanto evidente le relazioni commerciali tra Battriani ed Indiani, che non bisogna altre prove dell'esistenza della strada proveniente dalla Battriana. Essa rinvivasi con quella che veniva dall'India, e tutte due avevano una stazione principale presso la Torre di Pietra, la quale trovasi sotto la latitudine di 42° come Bisanzio e la capitale dei Serì. In riguardo della strada da Serica al Gange, noi non abbiamo che congetture.

IV. *Strada commerciale per l'Asia centrale.*

L'esistenza di questa strada, che andava dalle città greche sul mar Nero pei monti Urali sino agli Agrippini o Calmuchi nella Gran Tartaria, è fondata sulle relazioni d'Erodoto, e soprattutto sul passo del libro IV, 24. Noi la crediamo prolungata di là dai confini degli Issedoni; perchè questo popolo trafficante, vicino di Serica, dovea aver relazione coi Serì, i quali facevano gran commercio cogli altri popoli. Stendendosi gli Issedoni all'est fino a Serica e al sud fino allo Jassarte, dove finisce la strada delle carovane provenienti dall'India, e menzionata più alto secondo Strabone, si vede chiaramente per qual via aveva luogo la permuta delle mercanzie dell'oriente e del mezzodi dell'Asia. Come avrebbe potuto Erodoto acquistare un'esatta conoscenza degli immensi popoli sparsi come nomadi nella Sogdiana, se non vi fosse stato commercio?

Viaggi marittimi.

La navigazione dei mari asiatici si limitava un tempo ai golfi Arabico e Persico e al mar delle Indie. Non può dubitare che questi viaggi non si eseguissero, chi consideri le circostanze che rendevanli facili, perchè essi facevansi ordinariamente lungo le coste, le distanze non erano grandi, e infine essi erano favoriti dai venti periodici. La direzione dei venti spiega quanto queste vie agevolavano, nelle differenti stazioni, i viaggi per la penisola di qua del Gange e pel ritorno.

Il porto Barigaza (Beroach) era il principale al tempo del Periplo. Ma inoltre Pattala, nel Delta dell'Indo, sembra essere stata, dai tempi più remoti, una piazza importante, e si presenta come tale nelle spedizioni d'Alessandro. La navigazione da questo porto sino a Taprobana o Seilan, e lungo la costa orientale della penisola sino al Gange, bisogna credere non fosse che un semplice cabotaggio.

§ 10. — Le carovane.

Le carovane, destinate a traversare regioni deserte o mal sicure, sono composte da varj padroni di camelli, i quali si obbligano in società a trasportare da luogo a luogo, a proprio rischio e pericolo, le mercanzie affidate. Formata la carovana, i capi eleggono fra di loro uno *scelik* o comandante, il quale dirige i movimenti, ordina gli accampamenti, conserva il buon ordine, veglia alla sicurezza comune, comanda da padrone, ed all'occasione dev'essere il primo a farsi contra il nemico. Il prezzo per le merci e pei viaggiatori è regolato un tanto per camello; e varia secondo le stagioni o le circostanze di guerra, per il maggiore o minor numero d'archibugieri, ch'è necessario assoldare, come pure pei doni che si prevede dover fare in viaggio alle tribù erranti, secondo le regioni per le quali bisogna passare. I capi sono a cavallo, camminano sempre alla testa della carovana, talvolta la precedono per esplorare il paese e vedere se vi abbia accampamenti; e quando ne ravvisano, se si credono superiori vanno loro incontro; ma se avvi qualche pericolo, ritornano alla carovana per meglio preparare i mezzi di difesa. I fucilieri sono d'ordinario a piedi, e non si allontanano mai dal convoglio. Quando poi devesi accampare, lo scelik pianta una bandiera, attorno alla quale ciascheduno innalza la sua tenda, collocandole circolarmente. Le balle e le casse delle mercanzie, poste all'esterno le une sopra le altre, formano una guisa di trincea. Appena il campo è formato, si mandano a pascolare i camelli, accompagnati da alquanti servi e fucilieri; di notte s'internano nel campo.

Prima del levar del sole tutte le tende si abbassano; e fatto il primo *namaz* o preghiera, lo scelik dà l'ordine della partenza; ciascuno s'incammina un dietro all'altro, nè troppo vicini, nè troppo discosti. I soli cavalieri, e i viaggiatori senza mercanzie, possono precedere a lor talento. D'ordinario le persone libere d'impaccio vanno di conserva; e fatte alcune miglia, smontano per aspettare la carovana, per far colazione, o soltanto pel piacere di pipare a lor agio e bere il caffè, che preparasi all'istante raccogliendo alcuni arbusti, ai quali si appicca il fuoco. Giunta la carovana, rimontano essi a cavallo, la precedono di nuovo fino a che sieno arrivati all'accampamento. Esso è scelto a preferenza, per quanto è possibile, nel sito ove altre carovane siansi fermate; precauzione importantissima, perchè vi si trovano sempre gli escrementi de' cavalli e dei camelli necessarj per accendere il fuoco e preparare gli alimenti: quegli escrementi servono specialmente a cuocere il pane. Mentre che ardono, s'impasta un poco di farina, si leva la cenere, si pone la pasta sul suolo, e la si copre con una lamina di rame calda; e così cuoce senza abbruciarsi. Il pane di tal fatta è molto cattivo, ma par buono per la fame: si gli Arabi che i Tartari se ne accontentano. I viaggiatori meglio agiati portano sempre seco sufficiente biscotto. Gli Arabi non accendono fuoco che per abbrustolire e fare il caffè, o per cuocere il pane. Quelle due operazioni ripetonsi ogni giorno, perchè il loro pane vecchio è molto peggiore del fresco. Altri cibi non si mangiano, fuorchè datterii, uva passa, fichi secchi, e cascio chiuso nelle pelli d'agnello.

Nelle regioni asiatiche, e segnatamente in Arabia, non vi sono strade, e neppur ponti sopra i fiumi o torrenti che scorron lontani dalle città, quantunque necessarissimi in tempo d'inverno. Di città in città le relazioni si mantengono col mezzo di camellieri, i quali non hanno mai giorni stabili per la partenza, a motivo che non possono mettersi in cammino che per carovane: nessun viaggio da solo, a cagione della poca sicurezza delle strade. Bisogna attendere che molti viaggiatori o mercadanti vogliano andare allo stesso sito, ovvero profittare del transito di qualche gran personaggio, come sarebbe d'un governatore (*Pascià o agà*), il quale d'ordinario si fa protettore della comitiva. Vi sono però delle carovane che hanno tempo fisso per la loro partenza: fra le principali è quella che ogni anno da Costantinopoli parte per Damasco, e da questa città alla Mecca, ove arriva alcuni giorni prima della festa *yaven-al-nahhr*, o, come dicono i Turchi, *kurban beiram*, la quale cade nel giorno 10 del mese dulage. Una carovana simile parte da Marocco, traversa la Mauritania e la Libia per unirsi a quella degli Egizj che si raduna al Cairo, onde poi, per la via di Suez, recarsi alla Mecca per la stessa solennità. Un'altra gran carovana parte dalla Persia, e via via ingrossandosi a Bagdad ed a Bassora, perviene essa pure alla stessa meta: senza contar quelle che provengono.

dalla Nubia e dall'interno dell'Africa varcando il mar Rosso, come pure quelle che conducono i pellegrini musulmani delle regioni dell'Indostan, e che giungono in Arabia dalla parte dell'Oman, traversando il golfo Persiano.

Oltre le sopra indicate grandi carovane composte di devoti pellegrini, a cui nulladimeno si unisce gran quantità di viaggiatori e mercadanti, partono dal Cairo due o tre carovane all'anno per la Nubia, otto o dieci per la Libia e Barberia, trenta o trentacinque per Gaza e la Siria. Da Damasco escono circa ogni quindici giorni sei carovane, cioè per Bassora, per Bagdad, per Aleppo, per l'Egitto, per l'Armenia e per la Mesopotamia. Da Bagdad, ogni mese si mettono in moto alcune piccole carovane di camelli, asini e muli, in numero di circa seicento, le quali diffondonsi nel Curdistan, nell'Armenia, nella Siria, nella Caramania ed in Natolia, e spingonsi fino ad Ispahan ed a Costantinopoli; quest'ultima sta in viaggio più di quattro mesi. Si sono vedute talvolta delle carovane arrivare a Bursa, le cui bestie da soma erano quasi tutti camelli, in numero persino di cinquemila. I proprietarj di quelle che provengono dall'Arabia per la via di Damasco e di Aleppo, vendono i loro camelli, non riservandosi ordinariamente se non il numero assolutamente necessario al trasporto delle poche mercanzie che trovano pel ritorno, se pure il loro arrivo non coincida colla prossima partenza de' pellegrini per la Mecca.

Non sempre le carovane pernottano alla serena: sferzati dal caldo e dalla sete, abbattuti dalla fatica e dalla stanchezza, talvolta traversato un mare di sabbia, che il vento agita e scompiglia, scorsa una regione deserta, senz'alberi, senza coltura, senza luogo di riposo e di rinfresco, i viaggiatori godono di trovarsi uniti in uno di que' gran fabbricati *kan* o *kam* ed anche *kerban* che i Turchi e Persiani appellano *kervan-serai*, e vulgarmente *caravan-serragli*. Quegli edifizj, dopo le moschee, sono i più sontuosi che vedansi nei paesi musulmani. Costrutti da pie persone, e talvolta ancora dai governi, sono sempre aperti; ed i viandanti e le carovane entrano ed escono alla libera senza chieder licenza, rimanendovi quanto ognuno vuole, senza scotto. Questa istituzione è dovuta al principio di morale religiosa che obbliga tutti i Musulmani ad esercitare l'ospitalità verso il pellegrino o viandante, di qualunque nazione o culto egli sia. In conseguenza di tale principio sonovi dei kam in tutti i luoghi abitati, e talvolta nelle campagne ove si presume che i viaggiatori sieno costretti a fermarsi.

Nelle città, il numero dei caravanserragli è in proporzione del commercio e delle mercanzie che vi devono passare. Sono poi tutti fabbricati sopra strade frequentate, a 20 o 25 miglia l'uno dall'altro, e per quant'è possibile collocati vicino ad acque limpide o a fontane. In quella specie d'alberghi non vi ha mobili; il viaggiatore è costretto a portare il suo letto e l'occorrente per la cucina: si trova però dappertutto paglia ed orzo per i cavalli, e per gli uomini pane, riso, latte, carne e frutta, a prezzo modico e fissato. Non è che in alcuni distretti dell'Arabia, cioè fra i popoli più ospitalieri del mondo, che trovinsi stabilimenti, ove il viaggiatore sia ricoverato e nutrito senza il menomo pagamento. Principalmente nel Tehama e negli Stati dell'imam di Sanale, cioè nell'Yemen, abbondano tali pii stabilimenti, i quali portano il nome di *simserè* o *mansal*. Colà il viaggiatore, qualora voglia accontentarsi, viene trattato secondo l'usanza del paese; e chi viaggiò in quelle felici contrade, provò sovente quanto generosa sia l'araba ospitalità. Bisogna però che gli Europei portino con sé il vino. Il danese Niebuhr, traversando il Tehama, e passando per il villaggio di Menagrè, così si esprime: « Menagrè ci divenne rimarchevole per il primo mansal che noi incontrammo: è una casa in cui i viaggiatori sono ricevuti gratuitamente; la stanza o capanna in cui sono alloggiati, è mobiliata d'un *serir* (sedia); viene lor dato del *kischer*, del pane caldo di miglio, del latte di camella, del butirro e del caffè. Quando poi il padrone di quel benefico stabilimento fu avvertito ch'erano giunti alcuni ospiti europei, corse immantinente a vedere se i suoi servi ci trattavano bene; e se noi vi fossimo dimorati più lungo tempo, voleva far uccidere un montone. Ci fece cuocer del pane di frumento, il quale è raro in quella provincia; fece recar latte di vacca, quando vide che quello di camella non ci andava a genio per la sua viscosità. I nostri servi arabi ci dissuasero d'offrire un regalo al padrone di quella casa, per tema di disgustarlo: ma un costui servo venne a noi in luogo da non esser veduto, ed accettò la piccola ricompensa che gli demmo ». Anche in Siria e nell'trak trovansi talvolta simili benefici stabilimenti. In Khoug, città di

Siria sull'Oronte, che da taluni vien chiamata Shogle, vi ha un bellissimo caravanserraglio, in cui i viaggiatori senza veruna distinzione sono ricevuti ed alimentati gratuitamente per un'intera giornata.

I caravanserragli hanno presso a poco la stessa forma: fabbricati in quadrato con ampio cortile nel mezzo, e talvolta con due cortili, attorno ai quali vi sono le scuderie e al di sopra molte camere; nel mezzo una piccola moschea o semplice cappella per le preghiere. Vi si entra per una gran porta, che chiudesi in tempo di notte. Le camere formano un quadrato di 12 in 15 piedi; si danno a scelta e sempre senza distinzione, al primo che arriva. Le scuderie ricevono luce da finestruole molto alte; le camere ordinariamente non l'hanno che dalla porta d'ingresso. Nell'inverno la maggior parte dei viaggiatori si colloca nelle scuderie, assai pulite, e più calde delle camere, anche per vegliare sui cavalli o camelli: i servitori delle carovane stanno sempre vicini alle bestie e mercanzie affidate. In quelle scuderie lungo tutto il muro corre dappiedi un assito largo cinque o sei piedi, sul quale i viaggiatori adagiarsi in faccia ai loro cavalli: simile tavolato è nel cortile, e serve in tempo d'estate come nella scuderia. Nella bella stagione di rado le carovane si recano in un caravanserraglio, preferendo accampare, ove non si tema di ladri.

La custodia di quegli ampj e maestosi edifizj è commessa a persone responsali d'ogni furto di merci, cavalli e bestie da soma, che potesse accadere nel loro recinto. Il custode abita vicino alla porta, ed è altresì incaricato di mantenere chi la spazzi; consegna la chiave della camera, ed una stuoja, se vien domandata. In quelle gratuite celle, come si accennò, non si trovano che nude pareti, ed il viaggiatore deve portare con sé tutto che possa rendergli agiata la dimora: ond'è che gli Orientali danno ai loro arnesi da viaggio la massima semplicità e la forma più facilmente portatile. Il corredo d'un viaggiatore che di nulla manchi, consiste in un tappeto o stuoja, un materasso, una coperta, due casseruole coi loro coperechi, una entrante nell'altra, sei piatti, una caffettiera, un bossolo di legno pel sale e pepe, due tazze da caffè senza manico in una pelle, una tavola rotonda di cuojo, che si attacca alla sella del cavallo; alcune piccole otri o sacchi di cuojo per l'olio, il burro fuso, l'acqua e l'acquavite se non è musulmano; finalmente una pipa, un accendifuoco, una tazza di cocco, riso, uva passa, datteri, formaggio, e soprattutto caffè in grani, col tamburo per torrefarlo ed un macinino. I negozianti e viaggiatori europei non si adattano facilmente a tanta semplicità, quindi i loro viaggi sono dispendiosissimi, e per tal ragione rarissimi; ma gli Asiatici, anche i più ricchi, non fanno difficoltà di passare una parte di loro vita in tal modo sulle grandi vie da Costantinopoli a Damasco, da Ispahan a Peking, dal Cairo a Marocco, e da quest'ultima città a Tombuctu ed alle interne regioni del Sudan. I viaggi formano la loro educazione e la loro scienza: dire che una persona è un negoziante, è lo stesso che indicar un viaggiatore. Essi hanno il vantaggio di comperar le merci alla fonte ove sono prodotte, di averle a miglior mercato, di vegliare alla loro sicurezza lungo il viaggio, e d'ottenere persino dei ribassi sui moltiplicati pedaggi; finalmente imparano a conoscere i pesi e le misure, la cui grande diversità rende cotanto complicato il negoziare. Ogni città ha peso proprio, sovente eguale pel nome, ma diverso in valore.

Col sistema dei caravanserragli i viaggi in Oriente riduconsi a moderato dispendio; le spese pel trasporto sono tenuissime, poichè il nutrimento delle bestie da soma costa poca cosa, pascolando esse gratuitamente ne' campi incolti, presso i quali si ferma la carovana, e non mangiando nei caravanserragli che paglia ed orzo, i quali si hanno per tutto a buon patto: l'alloggio è sempre gratuito.

§ 1. — Impero persiano.

I conquistatori niniviti e babilonesi soccomberono ai re della Persia, che più stabile dominio posero. Prima che fra questi sorgesse Ciro a creare un vastissimo impero, moltissimi popoli di razza e lingua diversa abitavano nella penisola asiatica vicina all'Europa, e caddero in soggezione di Creso re della Lidia. Tali erano la Frigia inferiore e la superiore, in tutta la larghezza della penisola fin alla Cilicia; la Paflagonia sulla costa del Ponto Eusino; ad occidente delle Frigie la Misia, la Lidia, la Caria o Doride; all'estremo mezzodi la Pisidia, la Licia, la Panfilia, la Cilicia; dalla Cappadocia arrivavasi agli altri paesi dell'Armenia, Mesopotamia ecc.

Regno
di Creso

1. La *Lidia* fra l'Ermò e il Meandro, ebbe nome di Meonia da Meone re della stirpe degli Atiadi, dalla quale uscì pure Lido, onde il nome di Lidia. I Lidj assistettero Priamo nella guerra di Troja. Da Gige fin a Creso crebbe questo regno, a scapito delle colonie greche orientali, assoggettando *Smirne*, *Mileto*, *Colofone*, la *Troade*, *Priene*. Creso, soggiogata la più parte dell'Asia Minore, ebbe per confini al nord l'Alis in Cappadocia, all'ovest il mar Egeo, al sud la Cilicia. *Sardi*, sul Pattolo dalle arene dorate, a piè del monte Tmolo ricchissimo di miniere, fu capitale del regno: altre città importanti erano *Efeso*; *Smirne* sul mar Egeo; *Colofone*, colonia greca caduta la prima in man de' Lidj; *Eraclea*, città dorica come *Alicarnasso*; *Prusa* in Bitinia; *Timbrea* al sud-est della Frigia dove fu dato il crollo alla potenza lidia.

II. Arpace sottrasse (759) alla dominazione assira la *Media*, che conservò la nazionalità finchè, pel matrimonio di Cambise e Mandane, annestandosi alla Persia, dominò sul resto dell'Asia. Le vittorie da Arpace a Ciro dilatarono quel territorio fino all'Alis e alle frontiere lidie. Città principali *Ecbatana*, una delle più floride dell'Asia, cinta da settemplice muro; *Rages*, *Larissa*.

III. Malgrado le conquiste di Nabucodonosor II, la *Babilonia* conservò le antiche frontiere, che erano al nord la Media e l'Armenia, all'ovest il mar Interiore, al sud l'Arabia, all'est la Persia.

IV. Quest'ultima, quasi ignota fin a Ciro, fu detta *Elam*, *Iran*, *Achemenia*, poi *Persia* o *Perside*, e abitata, credesi, dagli Elamiti di razza semitica. Da nomadi scorreano le sterili lande, senza quasi città; sebbene si nomini *Pasargada* o *Persagarda* come centro delle erranti tribù.

Ingrandì essa allorchè Ciro (556) si propose d'assoggettare tutta l'Asia conosciuta; e in meno di vent'anni stese i confini al nord sino al Ponto Eusino e alle valli caucasee, al mar Caspio ed al paese dei Messageti; all'ovest sino ai mari Egeo ed Interiore; al sud fin all'Arabia, al golfo Persico e al mar Egeo; all'est fin all'Indo: tirando da occidente in oriente non meno di 5600 miglia, e più di 4500 dal sud al nord.

Nè a ciò stettero contenti i successori di Ciro; e Cambise, penetrato in Africa per l'istmo di Suez, conquistò l'Egitto; ma volendo spingersi fra i deserti, vi restò sepolto dalle arene. Dario, suo successore (522), traversato l'Indo, aggiunse all'impero il paese dei Serì; indi lo spartì in venti *satrapie* o governi, di cui alcuni restarono sì può dire indipendenti, pagando grosse imposizioni.

La 1ª satrapia, all'estremo occidentale dell'Asia, detto Asia Minore, abbracciava l'*Eo-Satrapia*, la *Jonia*, la *Caria*, la *Licia*, la *Miliale* e la *Panfilia*, cioè la più parte delle colonie greche. Città principali *Cuma*, *Smirne*, *Mileto*, *Magnesia*, *Alicarnasso*, *Nanto*, *Milia*.

All'est di questa era la 2ª satrapia o Grande Misia, composta della *Misia*, *Lidia*, *Cabilia*, *Igenia*, *Lasonia*. Città *Pergamo* e *Sardi*.

La 3^a abbracciava i paesi al nord e al centro dell'Asia Minore; la *Piccola Misia* in riva all'Ellesponto; la *Bitinia*, divisa in orientale ed occidentale sulle rive del Ponto Eusino; la *Paffagonia* all'est della precedente e sul mare stesso; la *Frigia*, altura nel cuor dell'Asia Minore, cui s'addossavano le altre provincie, cioè al nord la Bitinia e la Paffagonia, all'ovest la Misia e la Lidia. Più tardi questa provincia divisa prese i nomi di *Galazia*, *Pisidia*, *Licaonia*. Poi tutto il paese verso l'Armenia, abitato da popoli sirii, fu detto *Cappadocia maggiore e minore o pontica*. Fra le città si distinguevano *Cizico*, *Lampsaco*, *Dascilio*, *Apollonia*, *Prusa*, *Eraclea*, *Celene*, *Colosso Sagulasso*, *Comana pontica*.

La *Cilicia* formava la 4^a satrapia, al sud della Cappadocia e al nord del mar Interiore, con grandi e ricche città, quali *Tarso*, *Soli*, *Anchiale*.

Componevasi la 5^a di provincie fra l'Eufrate e il mar Interiore, come *Siria*, *Fenicia*, *Palestina*, *Isola di Cipro*, colle città di *Tripoli*, *Damasco*, *Tadmor*.

L'*Egitto*, le *Oasi* e la *Cirenaica* componevano la 6^a.

La 7^a era il paese ad occidente dell'Indo, abitato da Gandari, Allacidi, Dacidi.

8^a la *Susiana*, all'est della Babilonia; capitale *Susa*.

9^a la *Babilonia*, *Assiria* e *Mesopotamia*; capitale *Babilonia*.

10^a la *Media* con *Ecbatana*.

11^a il litorale al sud-est del Caspio, ove i Caspi, i Pausici, i Pantimali, i Dariti.

La 12^a constava della *Battriana* con *Batra*.

La 13^a dell'*Armenia* e due altre piccole regioni non ben determinate.

La 14^a delle regioni *Sagarisiana*, *Sarangiana*, *Tamaniana*, *Utiana* all'est della Persia, colle città *Proftasia*, *Agriaspe*, *Caramana*.

Estrema orientale era la 15^a, composta dal paese dei Saci e Casi, tribù messagete al nord-est della Battriana.

La 16^a chiudeva la *Sogdiana*, la *Partia*, la *Corasmia*, l'*Aria*, colle città d'*Ecatom-pila*, *Maracanda*, *Artacoana*.

La 17^a in riva all'Eritreo, comprendeva la *Cedrosia*, la *Paricania*, le *Oriti*.

La 18^a, il paese degl'Iberi, Albani, Alarodi.

La 19^a, i Moschi, Maeroni, Tibareni, ad occidente de' predetti.

La 20^a abbracciava le conquiste indiane di Dario, ove *Sere* capitale della Serica.

La *Persia*, cui capitale era *Persepoli*, in fertile piano, al confluyente del Medo coll'*A-rasse*, oltre *Pasargada*, dipendeva immediatamente dal re, e non pagava imposte.

Fiedono alla Persia tre strade, rinomate nella storia. La più orientale staccasi dal porto di Bender-Abassi o Cabrun presso l'imboccatura del golfo Persico, e mena verso borea alla Caramania (*Scirman*). La media comincia a Buscira sulle sponde del golfo stesso, e di sopra una giogaja inferiore a Cazrun, mena a Sciapur, sede dei Sassanidi; poi scendendo una montagna dirupata a Sciraz, già residenza dei califfi, indi per la valle ove fu Persepoli, volge a tramontana per gole anguste, donde sbucca nel grande acrocoro ove sta Ispahan. La strada montana occidentale comincia a Bagdad, passa per le Porte Medie nella catena detta Zogros, traversa Chersonmansciar, Besittun, gli avanzi del tempio di Kangiaor, e riesce ad Ecbatana (*Amadan*) nella Media.

§ 2. — Grecia al tempo della guerra Medica.

Allorchè la Grecia tornò a contesa coll'Asia (490), in parte conservava, in parte avea mutato la condizione sua di quando sostenne la prima lotta generale nella guerra di Troja.

Nella Grecia settentrionale erano:

La *Tessaglia*, già *Emonia*, bagnata dal Peneo, celebre per cavalli, onde nacque la favola de' Centauri. La divideano in *Pelasgiotide*, *Estiotide*, *Tessalotide*, *Ftiotide*, *Magnesia*. La Pelasgiotide al nord-est occupava le pendici dell'Olimpo e dell'Ossa, fra i quali la beata valle di Tempe: n'era capitale *Larissa*. L'Estrotide, all'ovest della precedente, avea le città di *Gomfi* e *Tricca*. Al sud delle predette era la Tessalotide con *Farsaglia*. Al sud di questa la Ftiotide sul margine del golfo Maliaco fino al golfo Sagasitico, e verso le rive del lago Bebe: sue città, *Fere*, dominata da Alessandro tiranno; *Andicira*,

rinomata per l'elleano: *Eraclea di Trachinia*, vicino della quale aprivasi la gola delle Termopile, quelle *mortali strette*, così famose che altro non ne san dire le storie. Fra Alpeno e la foce dello Sperchio, levansi a mancina rupi inaccessibili, appendice del monte Callidromo, una delle punte dell'Oeta; a destra impaludano fiumi scendenti al mare; e fra essi e il monte non rimane che un sentiero angusto e fangoso, largo talvolta appena per un carro, altrove sino a 16 metri. Dopo Alpeno veniva il sasso *Melampige*, poi la sedia de' Cecropi, indi le sorgenti calde, sacre ad Ercole. Queste davano il nome al passo, detto *Portecalde* (Termopile), perchè quivi un muro fin da antico chiudeva il passo ai Focesi, salvo una porta. Segue il confluyente del Fenice nell'Asopo, e dove questo sbocca in mare, sorgeva il borgo d'Antela, di là dal quale il tempio di Cerere Amfizionia, dove sedea il consiglio degli Amfizioni. Quivi fu alzato il sepolcro agli Spartani che caddero « obbedendo alle sante leggi della patria ». Veniva poi la dirupata *Trachis*, che diè nome alle *Trachinie* di Sofocle. Cinque stadj più oltre scorre il Melas; e a venti stadj va al mare il Diras, poi ad equal distanza fluisce lo Sperchio, un dei principali fiumi di Grecia.

L'*Epiro*, l'*Acarnania*, l'*Etolia* già ci furono descritte.

La *Doride* o *Driopide*, piccolo paese montuoso chiuso dall'Etolia, dai Locresi e dalla Focide, patria dei Dori che invasero il Peloponneso; era detta anche Tetrapoli in grazia delle quattro sue città *Pindo* o *Cifanto*, *Erinea*, *Beo* e *Citino*.

I *Locresi* si dividevano in *Ozolj* all'occidente, con *Naupatto*; *Opunzj* e *Epicnemidiani* a oriente, con *Cino* e *Opono* sull'Euripo rimpetto all'Eubea, *Augea* e *Tarfe* nell'interno.

La *Focide*, avente i Locresi al nord-ovest e la Beozia al sud-est, era celebrata pel tempio di *Delfo*, città sul pendio del Permesse. Vantavasi inoltre della città di *Crissa*, e *Elatea*, *Cirra* a piè del monte Cirfi, *Anticira* al sud sul golfo.

La *Beozia* al sud-est della predetta, tutta cinta da monti sicchè un solo de' suoi fiumi giungeva al mare, gli altri stagnavano in laghi, di cui erano principali il Copai e l'Illica, era rinomata per fecondo terreno e grossi ingegni. Sue città, *Tebe*, patria di Pindaro; *Platea*, *Cheronea*, celebri per due battaglie; *Delio*, ove Socrate, combattendo coi Tebani, salvò la vita a Senofonte.

La *Megaride*, piccolo paese tra il Citerone e il golfo Saronico. *Megara* stava sul golfo col porto di Nisea. Poco discosto erano le rupi Scironidi, traverso le quali fu aperta la strada che tagliava l'istmo.

L'*Attica* occupava la penisola triangolare all'estremità sud-est dell'Ellade, larga al più 50 miglia da occidente in oriente, e lunga 45 da nord a sud, cioè dal Citerone al capo Sunio. Dalla Beozia separavala il Citerone; del resto circondata dall'Egeo, e pel Cefiso divisa in occidentale ed orientale. Questa penisola secca e montuosa partivasi in *Diacria* o terre alte al nord, *Paralia* o paese a mare, *Pedion* o pianura. La popolazione n'era divisa per tribù, suddivise in *demi* o borghi: le tribù dapprincipio furono 10, indi 14; i borghi 170 o 174.

In un piano che verso sud-ovest stendesi fin al mare, dall'altro lato era cinto da *Atene* montagne, stava *Atene*, la sede della più bella civiltà, edificata da Cecrope egiziano il 1643? av. C., e così denominata dal culto di Atena (*Minerva*). Divideasi in *Acropoli* o cittadella primitiva, detta Cecropia dal fondatore, e posta s'una collina, al cui piede stendesi l'*Astu* o città propria, compreso il colle dell'Areopago, e parte di quelli detti Museo e Licabetto, fra i quali e l'Acropoli scendeva la valle del Ceramico interno. L'Acropoli sulla sommità era larga da 576 metri, e lunga il doppio, sicchè pareva appropriata a sostenere i monumenti che da lungi annunziassero la gloria d'Atene, e fra i quali sollevavasi il Partenone. A piè dell'Acropoli s'incontravano da un lato l'Odeone e il teatro di Bacco; dall'altro il Pritaneo, ove davansi banchetti gratuiti ai principali magistrati e ai cittadini più degni. Dappertutto erano sparsi tanti monumenti, che si fatica a credere potessero capire in sì angusto spazio.

Atene aveva tre porti; l'antico di Falero, e due di Munichia e del Pireo: e gli abitanti di questi formavano tre *demi* distinti. Due braccia di muro amplissime furono edificate da Temistocle per unire i porti alla città, lunghe 40 stadj, e dette i *muri lunghi* o le *gambe*. Distrutti nella tirannia dei Trenta, furono ricostruiti con minor regolarità da Conone; abbattuti da Silla, nè più riedificati: oggi non ne rimangono che la-

ceri avanzi, lambiti da una strada di ferro. Per la porta *Piraica* uscivasi al Pireo, per la *Faleric* al Falero: sulla via del Falero era il monumento di Antiope, ed una cella sacra a Giunone che fu bruciata da Mardonio figlio di Gobria; sopra quella del Pireo erano sepolcri, fra' quali i più celebri il cenotafio d'Enripide e la tomba di Menandro. — Da Atene al Pireo in linea retta contavansi 53 stadj: le sue fabbriche e i tre porti in cui suddividevasi, erano architettura d'Ippodamo di Eurifonte nativo di Mileto, o secondo altri Turio. Questi tre porti nomavansi il porto Grande o Cantaro, Afrodisio e Zea: il secondo prendea nome da un tempio di Venere eretto ivi, presso il mare, da Conone dopo la vittoria di Gnido: sul porto Cantaro era il sepolcro di Temistocle. Veniva chiuso da due rupi dette Eetion ed Alcime, che ne rendevano l'ingresso angusto e difficile. Le sue fortificazioni, intraprese da Temistocle durante il suo arcontato (477), furono compiute da Pericle, che le portò a quaranta cubiti, o 20 metri circa d'altezza: giravano tutta la città del Pireo: distrutti dagli Spartani a suon di tibie nel 404, furono rialzate da Conone; e finalmente rovesciate da Silla, il Pireo fu ridotto a semplice borgata. Esistevano pure in questa città l'Arsenale costruito da Filone; il fòro marittimo o portico lungo; il fòro interno; il recinto sacro di Minerva e di Giove con statue di bronzo di queste divinità, e pitture di Arcesilao rappresentanti Leostene co' figli; ed il teatro: presso il porto eranvi le statue di Giove e del Popolo, opera di Leocare. Oggi de' tre porti solo il Grande è accessibile, gli altri due si riconoscono; i Greci lo chiamano porto *Draco*; i Franchi porto *Lione*, per un leone di marmo che ivi esistette fino all'anno 1687, donde fu trasportato in Venezia. — Munichia, fornita pure di porto particolare, appellavasi la penisola o promontorio, che separa il Falero dal Pireo: essendo un colle deserto e forte, servi di difesa a Trasibulo nella guerra contro i Trenta: ivi fu un tempio di Diana soprannomata Munichia, del quale rimangono avanzi, e l'ara di Diana Fosforo: il porto è oggi interrato.

La pianura d'Atene era da tre lati cinta di monti, e dominavasi tutta dall'alto dell'Acropoli; vedendo ver levante l'Imetto dalla doppia cima; a settentrione il Pentelico, ricco di marmi; verso sud-est le miniere di Laurio; a sud-ovest i porti e il golfo Saronico, e le isole di Salamina e d'Egina, e via sin alla cittadella di Corinto.

Oltre il piano propriamente detto Attica, se ne apriva un altro, denominato da *Eelusi* al nord-ovest, ove celebravansi le misteriose iniziazioni: nel campo Rario credeasi fosse la prima volta da Trittolema seminato il frumento. Un altro piano comprendeva *Maratona* al nord-est, ove (490) cendiecimila Persiani furono vinti da diecimila Greci: le fortezze di *File*, *Decelia*, *Enoe* proteggevano la frontiera settentrionale.

Popolaz.
di Atene

La popolazione dell'Attica dividevasi in

- i. Ateniesi propriamente detti, che soli partecipavano al governo;
- ii. Metechi o Meteci, stranieri domiciliati in Atene colle loro famiglie, protetti dal governo senza parteciparvi;
- iii. Schiavi fra greci e stranieri: i primi erano i vinti in guerra; gli altri, comprati nella Tracia e in altri paesi barbari.

Atenco (*Convito*, lib. vi) cita un Ctesicle, il quale dice che, nel censo fatto per ordine di Demetrio Falereo, si trovarono ventunmila cittadini, diecimila metechi, quattrocen-
tomila schiavi. Wallace adunque, supponendo che ciascun libero rappresenti una famiglia di quattro teste, computò nell'Attica

	liberi	124,000
	schiavi	400,000
	<hr/>	
	in tutto	524,000
o meglio valutando di sei teste ogni famiglia.		586,000
Hume invece leva uno zero dal numero degli schiavi, ma suppone che ciascuno avesse famiglia, onde moltiplica sì questi sì i liberi per quattro, e ottiene liberi.		124,000
schiavi		160,000
	<hr/>	
	in tutto	284,000

Correzione affatto arbitraria, e conclusione falsa, non avendo famiglia gli schiavi.

Altri hanno trattato di questo soggetto, ma meglio di tutti Letronne nel volume vi delle *Memorie dell'Accademia delle iscrizioni e belle lettere*. Primieramente egli revoca in dubbio

l'autorità di Ateneo. In fatto i quattrocentomila schiavi ch'esso nomina non sarebbero tutti quei dell'Attica, ma quei soli che lavoravano le miniere: onde almeno un altro terzo converrebbe aggiungerne per le arti e l'agricoltura, il che li porterebbe a seicentomila, non contando i vecchi, i fanciulli e le donne: numero la cui esorbitanza fa dubitare dell'esattezza. Il dubbio cresce chi consideri che l'Attica era non più di 80 leghe quadrate, montuosa, sterile, tanto che un quarto almeno non è abitabile; sicchè sul restante sarebbero vissuti tredicimila schiavi per lega quadrata, tredici volte il doppio della Francia.

Eccessivo inoltre sembra Ateneo in altre indicazioni sul numero degli schiavi, mentre dice che solo in Corinto n'avea quattrocensessantamila; che nell'insurrezione degli schiavi in Sicilia (133 av. C.), un milione ne perì; in quella avvenuta al tempo stesso nell'Attica, ventimila schiavi nelle miniere uccisero i loro capi; che Egina contava quattrocensettantamila schiavi, Egina non più estesa di 4 leghe quadrate; infine che ogni Romano avea diecimila, ventimila e più schiavi per corteggio. Non si può dunque accettare alla cieca il testimonio d'Ateneo.

Confrontando però i passi di varj altri autori, quasi concordemente ne risultano i ventimila cittadini liberi incirca. Secondo gli statistici, le donne stanno agli uomini = 22 : 21; i minori di venti anni ai maggiori = 2 : 5 (più esatto = 4018 : 3981). Facendo dunque diciannovemila cinquecento i cittadini, cioè quelli che, avendo passato i vent'anni, aveano prestato il giuramento nella cappella d'Aglauro, e godevano dell'intera cittadinanza, si avrebbero dodicimila novecento minori, e in tutto trentaduemila seicento maschi. Questa somma avrà variato fra tante guerre, ma forse la costituzione limitava il numero di quelli che poteano godere della piena cittadinanza.

Indeterminato era al contrario il numero dei metechi, e nessun dato abbiamo per trovarlo. Sembra però da varj ravvicinamenti fossero undicimila, intendendo però solo quelli fra i venti e i cinquanta che poteano essere arruolati, il che darebbe un totale di ventimila maschi, e così si avrebbe, raddoppiando per le donne,

ateniesi	70,000
metechi	40,000

libera popolazione totale dell'Attica 110,000

Fermiamoci più sugli schiavi, non soltanto per determinarne il numero, ma per comprenderne la condizione. Senofonte (*De vectigal.*, iv, 17), suggerito un modo d'avere schiavi, soggiunge: « Che se la mia proposta si accetti, ne verrà questo solo cambiamento, che al modo onde i particolari comprando schiavi si procureranno una rendita « perpetua, anche lo Stato ne comprenderebbe per proprio conto, *fn che ve ne fossero tre per ciascun Ateniese* ». Se qui Senofonte intese di spingere ad avere tre schiavi per ciascun abitante dell'Attica, voleva egli portarli a trecentrentamila; ciò che già indicherebbe che non erano seicentomila, come s'inferisce da Ateneo. Ma siccome il nome d'Atenesi non fu mai esteso ai metechi, più probabile è ch'esso abbia inteso soltanto de' ventimila cittadini, cioè di sessantamila schiavi. E poichè altrove suggerisce di comprarne diecimila, quasi tanti appunto mancassero a compier la somma da lui suggerita, possiamo contare cinquantamila schiavi al tempo di Senofonte.

Egli però non intendeva che i più robusti e capaci di quei tali lavori; non i vecchi, le donne, i fanciulli. Però le donne e i fanciulli erano pochissimi, per quanto vediamo dalle arringhe degli oratori. Cinquantadue schiavi adoprava Demostene nelle sue fabbriche (*DEMOSTENE contra Aphob.*), e non v'appare pur una donna: Timarco n'avea una sola sopra dodici schiavi. (*ESCHINE contra Tim.*), nel testamento di Teofrasto, neppur una sopra quattordici schiavi, (*DIogene LAERZIO*): due e un fanciullo tra i sedici schiavi del testamento di Licone (*id.*): e Demostene (*contra Mid.*) considera come segno di magnificenza l'aver molte schiave, giacchè non le s'adopravano ai lavori, ma solo nel gineceo e nell'economia domestica. Poche dunque se ne compravano, e le più eran nate tali o prese in guerra.

Questo ci dà la ragione per cui la popolazione schiava scemava di più in più nell'Attica, onde erano costretti sempre a trarne di fuori. Due passi di Demostene (*contro Everg.* — *PETIT, Leg. Attic.* — *PLUTARCO, Moral.* — *SENOFONTE, Econom.* ix) provano che agli schiavi non consentivasi il matrimonio se non dopo affrancati; e benchè Solone

l'avesse permesso, i padroni vi si opponevano, forse perchè non venissero distratti dal lavoro, o perchè conoscessero già il calcolo de' nostri piantatori delle colonie, che uno schiavo costa assai più quand'è allevato in casa, che a comprarlo già fatto. Oltrechè importava il tenere un equilibrio fra i cittadini e gli schiavi, chè mai questi non alzassero la testa. Col dar loro una famiglia, si sarebbe dato una moralità, e questa è la madre della libertà.

Errò dunque Ilume nel calcolo sopra riferito, supponendo ogni schiavo capo d'una famiglia di quattro; e quando si raddoppiasse il numero de' cinquantamila sarebbe il massimo.

Senofonte però racconta di Nicia figlio di Nicerato, il quale possedeva nelle miniere d'argento mille schiavi, ch'è noleggiava a Sosia trace, colla condizione che gli pagherebbe un obolo netto per testa al giorno, e gli renderebbe l'egual numero d'uomini. Ipponico ne aveva seicento, che dava ai patti stessi, e ne ricavava una mina al giorno. Di qui non si può argomentare uno sterminato numero di schiavi, ma che di essi facevasi speculazione, come di qualunque altra mercanzia, tenendo schiavi da nolo per le occorrenze della mietitura o della seminazione, o per le miniere, o per servizio di quei che ne avevano nessuno o pochi. Secondo Aristofane (*Nubi* vs. 24 e 1227), un cavallo costava dodici mine; e in Demostene, abbiamo che Meriade tolse a prestito quaranta mine dal padre di Demostene, e gli diede in cambio venti schiavi; il che vuol dire che uno schiavo valeva due mine. Questo nolo d'uomini fruttava assai. In fatti uno schiavo operante valeva ducento o duecentinquanta dramme. Aggiungetevi l'interesse del dieci per cento, trattandosi di capitale vitalizio, e avremo, tenendo il più, per ogni schiavo il valore di duecentocinquante dramme, ossia mille seicentocinquante oboli. Vedemmo che ne ritraevano un obolo al giorno, e sappiamo altronde che non v'era giorno escluso; quindi il prodotto netto di mille seicentocinquante oboli era trecentocinquante oboli, cioè il ventidue per cento.

Altre ragioni adduce Letronne per sostenere che gli schiavi non eccedettero nell'Attica i centventimila. Gli pare impossibile che potesse un maggior numero tenersi in freno, colla facilità che avevano di camparsi alla patria vicina. Ma che un solo capo tenga in freno centinaja d'uomini, non è cosa poi tanto strana, neppur nelle società moderne e fra gente non schiava. Non abbiám veduto eserciti grossissimi, strappati dal domestico focolare, e spinti a morire mille miglia lontano dalla patria pel cenno di un solo? Inoltre fra gli Stati greci il diritto pubblico imponea di non ricettare gli schiavi un dell'altro; e gravi lamenti leggiamo portati contro chi vi mancasse. Nelle guerre poi eccitavansi alla sollevazione sì, ma non per restituirli alla libertà, se pur non fossero quei soli che appartenevano alla potenza guerreggiante. Senza ricorrere ad esempj lontani, abbiám veduto, nell'ultima rivoluzione della Polonia, sollecitarsi i campagnuoli all'insurrezione; eppure una delle prime provvigioni prese fu che non si parlasse della liberazione degli schiavi.

Continua Letronne, e asserisce che alle miniere del monte Laurio non doveano usarsi più di dieci o dodicimila schiavi. Per vederne il ricavo, facciamo i calcoli addosso a quel trace Sosia, cui Nicia dava a nolo mille schiavi. Pagava un obolo per giorno; in tutto, all'anno, oboli. 560,000
Calcoliamo al $5 \frac{1}{2}$ per cento le spese di malattie e le eventualità di morte 50,000
pel vitto un obolo almeno 360,000
il 25 per cento del prodotto in ispeze di combustibile ecc. 200,000

Spesa totale 970,000
ossia dramme 162,000

Quanto ritraeva? Nelle fabbriche di Demostene, trentatre schiavi producevano tremila dramme nette l'anno, cioè dramme novanta per schiavo; altri venti schiavi di minor valore, sessanta dramme ciascuno; medio settantacinque. Nella fabbrica di Timarco, alcuni guadagnavano tre oboli al giorno, o centinquanta dramme l'anno; altri, due oboli o cento dramme; medio centventicinque; e medio dei quattro prodotti, cento dramme. Non meno di quest'ultimo valore doveano fruttare le miniere all'impresario. Converterà dunque, alle sommate centocinquanteduemila dramme aggiungerne centomila per avere il prodotto lordo d'una miniera lavorata da mille schiavi. Dunque duecentocinquanteduemila

dramme, ossia mille cenquarantasette chilogr. = quattromila secensessanta marchi d'argento. Ogni schiavo dovea quindi pel minimo cavare e purgare quattro marchi e due terzi d'argento (Oggi se ne ha tre volte e mezzo di più; la miniera d'Himmelsfurst in Sassonia, lavorata da settecento manovali, dà diecimila marchi, cioè quattordici e due settimi per testa). Se, giusta Ateneo, v'erano impiegati quattrocentomila schiavi, doveano l'anno ricavarne un milione ottocensessantaseimila marchi d'argento. È troppo, e porta a credere esagerato il computo di Ateneo; sebbene non guidi con altrettanta sicurezza a conoscere la popolazione dell'Attica, la quale, dalla guerra Peloponnesiaca alla battaglia di Cheronea, da esso Letronne vorrebbe restringersi ad ateniesi . . . 70,000
 metechi . . . 40,000
 schiavi . . . 110,000

in tutto . . . 220,000

oltre forse un ventimila stranieri. — Popolazione minore di moltissime città odierne: eppure tanto operò!

Il Peloponneso divideasi in sei parti:

1. *L'Acaja*, lungo il golfo di Corinto, dal capo Arasse fin alla Sicionia, già detta *Egialia*: abbracciando gli antichi paesi di *Corintia*, *Sicionia*, *Egialo*, *Sicione*, aveva un porto e ricchi tempj. Più famosa è *Corinto* fra paese montuoso ma fertile, che posta ^{Corinto} presso l'istmo, dominava il seno Corintiaco verso occidentale, e il Saronico verso oriente per mezzo di due porti denominati da *Leche* e *Ceneria* figli di Nettuno e *Pirene*, detta perciò *bimaris* da Orazio: nell'occidentale (*Lecheo*) era il tempio di Nettuno con statua di bronzo; nell'orientale (*Cencrea*) un tempio di Venere con statua di marmo; sull'antemurale un Nettuno di bronzo; ed all'estremità del molo i tempj di Esculapio e d'Iside. Rimpetto a *Cencrea* era il lavacro d'Elena; fra quello e *Lecheo* il tempio di Diana, con un'antica statua di legno; e andando di là a Corinto trovavansi sepolcri, fra cui presso la porta quello del cinico *Diogene*. Ivi erano pure il *Craneo*, il sacro recinto di *Bellerofonte*, il tempio di Venere *Melenide*, il monumento di *Laide*. Sessanta stadj dall'*Acrocorinto* verso scirocco fu *Tenea*, con tempio celebre di *Apollo*: essa diè nome ad una porta di Corinto, presso la quale eravi un tempio di *Lucina*. Sul mare Saronico fra *Tenea* e *Cencrea* era il porto detto *degli Ateniesi*, ed il porto *Bucefalo*.

Da Corinto e da' suoi porti andando verso oriente ai confini della *Megaride*, traversasi l'istmo che unisce il Peloponneso coll'Ellade. In esso celebravansi giuochi istmici ad onor di Nettuno, onde vi si vedevano il teatro e lo stadio, di marmo bianco, ed il tempio di Nettuno, non molto grande ma ricco di statue. Gli acroterj erano ornati di tritoni di bronzo: nel pronao due statue di Nettuno, una d'*Amfitrite* ed una del *Mare*, ancor esse di bronzo: e nella cella un carro a quattro cavalli d'oro colle unghie d'avorio, fiancheggiato da due tritoni delle stesse materie; sul carro stavano Nettuno e *Amfitrite*, e sopra un delfino *Palemone*, tutt'oro ed avorio. Questo tempio sorgeva in un recinto sacro di bellissimo pini; ove pure il tempio di *Palemone* e un sotterraneo, nel quale se prendevasi un giuramento, era riputato inviolabile sotto pena di morte; un tempio antico chiamato l'ara de' *Ciclopi*, presso a cui i sepolcri di *Sisifo* e *Neleo*.

Patra e *Dime* sono al fondo d'un piccolo golfo.

2. *L'Elide* all'est dell'*Acaja*, bagnata da moltissimi fiumicelli e molto fertile, dividevasi in *Pisatide* al centro, *Elide* propria: e *Trifilia*. In *Egio* sedeva il consiglio degli *Achei*; *Olimpia* era famosa pei giuochi che vi si celebravano; *Elide*, metropoli non mentovata da *Omero*, formossi dopo la guerra de' *Persiani* col riunire varj borghi dello stesso distretto; a *Paleopoli*, moderno borgo, vedonsi ancora poche rovine dell'antica città.

3. *L'Argolide*, quasi tutta nella penisola formata dai golfi Saronico ed Argolico, dividevasi in *Argolide*, *Epidauria*, *Trezenia*, *Ermionia*. Città *Argo*, *Micene*, *Ermione*, *Nauplia*. *Epidauria*, sul seno Saronico, era sacra ad *Esculapio*.

4. *L'Arcadia* già *Pelasia*, al centro del Peloponneso, paese tutto cinto di montagne, con valli ed eccellenti pasture, colle città di *Mantineia*, *Orcomene*, *Megalopoli*, *Garia*. Gli abitanti di quest'ultima lasciarono memoria della loro servitù nelle cariatidi degli edifizj. La situazione tolse all'*Arcadia* d'aver esistenza esteriore. *Pelasi* furono i primi suoi abitanti, come lo attestano le mura di *Licosura* e di *Mantineia*, e

le tradizioni che, mercè della postura, conservarono più che altro popolo, mentre la civiltà ellenica non v'ebbe mai gran fiore. Il paese era pieno di memorie: l'Alfeo, bellissimo fiume, fu testimonio degli amori di Apollo con Dafni: il monte Liceo è rinomato pel culto di Pane; il Gortinio, per la freschezza delle acque; l'Acheloo e il Platanisto, per le iniziazioni che vi si celebravano: da Pallanzio partì Evandro per menar una colonia in Italia: Tegea ebbe un insigne tempio di Minerva; Orcomene un delle Grazie; Mantinea il monumento d'Epaminonda: nel lago Stinfale Ercole uccise certi uccelli malefici: e la rinomanza delle delizie alpestri fece dell'Arcadia un tipo poetico, come la Svizzera o gli highlands di Scozia.

5. La *Messenia*, all'ovest della Laconia di cui anticamente formava parte, al sud dell'Elide, bagnata all'ovest e al sud del mar Jonio, era paese molto fertile e montuoso. Il valore più costante non bastò a sottrarla alla servitù di Sparta. Sue città *Messene* sul Pamiso, sotto il monte Itome, rifabbricata da Epaminonda; *Pilos*, regno del vecchio Nestore, ora Navarino vecchio; *Ira*, fortezza; *Limna* con un tempio di Diana, che diede origine alla prima guerra messenica; *Metone* o Modone rimpetto all'isole Enusse; *Corone* sulla costa orientale del golfo di Messenia.

6. La parte più meridionale del Peloponneso, detta anticamente Lelegia, poi *Laconia*, avea l'Arcadia al nord, la Messenia e il suo golfo all'ovest, il mar Egeo dall'altre parti. Distinguevasi in territorio Lacedemonio dipendente da Sparta, e paese degli Eleuterolaconi, che formavano una confederazione di Comuni. L'*Eurota* sorgeva ai confini della Laconia, e scendea nel golfo Laconico, oggi Kalokythia. Il promontorio più meridionale chiamavasi Tenaro, oggi Matapan. Alle falde del Taigeto, presso *Croceæ*, cavavasi bellissimo serpentino. Nell'andare da Amicla a Sparta, distanti 20 stadj, incontravasi dapprima il tempio delle Grazie, sotto i nomi di Faenna e Cleta, eretto da Lacedemone. *Sparta*, metropoli della Laconia, e per gloria e possanza capitale di tutto il Peloponneso, avea avuto nome da un figlio di Amicla, o da una figlia dell'Eurota, o dall'essersi ivi raccolti i Lelegi pria disseminati e sparsi: altri li derivavano dai segnaci di Cadmo, nati dai denti sparsi del dragone, i quali cacciati dalla Beozia ivi rifuggirono: poscia fu detta anche Lacedemone dal re di questo nome, che forse ampliolla (1577). Estendevasi lungo la riva destra o occidentale dell'Eurota, in una pianura in parte paludosa, e comprendeva cinque colline poco considerabili, sulla più alta delle quali posteriormente fu edificata l'acropoli. Impeccchè, durante la sua gloria, essa non fu difesa da mura nè da cittadella: ma nelle scorrerie di Cassandro, Demetrio e Pirro, vennero fortificati i luoghi posti alla pianura, fortificazioni accresciute da Nabide tiranno, a' cui tempi Sparta era forte d'ogni apparato guerresco. *Mistra*, succeduta a Sparta, è a mezz'ora di cammino verso maestro. Porto e arsenale di Sparta era *Gizio*. Gli abitanti di *Helos* furono ridotti servi col nome di Ilioti.

7. Circondavano la Grecia un'infinità d'isole, quali erano nel mar Jonio le *Echinadi* alla foce dell'Acheloo, di cui la più importante era *Dulichio*. Dal golfo di Ambracia a quel di Corinto erano disposte le isole di *Itaca* regno d'Ulisse: *Leucade* divenuta isola dopo che i Corintj tagliarono l'istmo, e famosa per un sasso da cui gl'innamorati dirupavansi in mare, sperando guarire; *Cefalonia*, *Zacinto*, *Corcira*. Idomeneo regnava sulla grande isola di *Creta* nel mar Egeo, dove sorgevano cento città, fra cui le principali *Gnosso*, *Gortino*, *Cidonia* (Canea), e il monte Ida ove Giove fu nodrito. Famosi n'erano i vini e le saline. Ebbe presto colonie orientali, poi leggi da Minosse. Ajace Telamonide dominava *Salamina*.

Le *Cicliadi*, son così dette da *κυκλος*, circolo, perchè contornano *Delo*, già Ortigia, una delle maggiori dell'Arcipelago ov'era nato Apollo. *Nasse* dei Carj, al sud di quella, è più di tutte ampia e fertile, e sacra a Bacco come *Andros*. *Paro*, famosa per marmo statuario, passò dai Fenicj ai Carj, da questi agli Arcaj e ai Cretesi al tempo di Minosse: vi nacque Archiloco satirico. *Melos*, presa e colonizzata dagli Ateniesi, fu patria di Diagora ateo. *Ceos*, molto fertile, avea quattro città: Aristeo vi condusse le prime greggie, e vi era statuito che l'uomo giunto a sessant'anni si desse morte o migrasse: vi nacquero Simonide e Bacchilde poeti, Prodico oratore. *Andros* è l'ultima delle Cicliadi.

Isola del Peloponneso, oltre *Salamina*, erano *Citera* sacra a Venere Urania; *Sferia*

rimpetto al porto di Trezene, unita per un banco di sabbia all'isola di Calauria; *Egina* rimpetto all'Epidauria in mezzo al golfo Saronico, popolata da Argivi. V'ebbe regno Eaco, posto giudice dell'inferno, e che vi fabbricò il tempio di Giove Panellenio, le sculture del cui frontone sono di tanta importanza alla storia delle arti, e trovansi nel museo di Monaco.

Isole della Grecia propria, l'*Eubea* dalla Tessaglia al promontorio Sunio, popolatissima, colle città di *Atalanta*, *Istiea*, *Calcide*, *Eretria*, *Caristo*, e col capo Artemisio, celebre per la battaglia di Serse: *Sciro* all'est di quella: *Eudemia* al sud.

Al nord del mar Egeo erano *Lenno*, colle città di *Lemno*, *Efestia*, *Mirene*; *Imbro*, *Taso*, *Samotraccia*, rinomata per le cerimonie sacre.

Secondo i calcoli di Arow Smith la Grecia antica estendesi: 567½ miglia quadrate inglesi la Tessaglia; 6288 l'Ellade; 1410 l'Eubea; 7779 il Peloponneso: 1080 le isole minori; in tutto 22,251.

§ 3. — Colonie greche.

La grandezza della Grecia appariva singolarmente nelle colonie, nate dal crescere della popolazione, dall'allargarsi del commercio, dal fuoruscire delle fazioni vinte, e che davano alle città il vanto di essere metropoli e d'aver primazia sopra una confederazione. In esse i Greci, come la moderna Europa, mostrarono l'insigne fenomeno d'una federazione di piccoli popoli, che tengono in rispetto immense contrade.

Conosciuta l'Asia nella guerra di Troja, gli Elleni delle tre principali stirpi, *Eolj*, in Asia *Jonj*, *Dori*, piantaronsi sulla costa occidentale dell'Asia Minore, donde diffusero le lor colonie nelle isole vicine, sulle coste settentrionali e meridionali della penisola, e sull'occidentale dell'istmo caucaseo.

I Pelopidi, respinti dal Peloponneso, dal 1180 al 1120 occuparono le isole di *Tenedo*, colle *Macaria*, *Ecatoneso*: in fine si restrinsero sulla costa, che dal nome loro fu detta Eolide, fra il golfo Adramiti e l'Ermeo.

Nell'isola triangolare che finisce coi promontorj Maleo, Sigrio e Argenno, detta successivamente *Issa*, *Pelagsgia*, *Macaria*, dalle colonie pelagische che vi si posero, e poi *Lesbo* da un capo eolio, fondarono e crebbero *Mitilene* lor principale colonia al sud-est; oltre *Pirra*, *Eresso*, *Antissa*, *Metinna*, tutte indipendenti, e con particolare costituzione interiore.

Sul continente edificarono *Smirne* in fondo al golfo Ermeo; *Magnesia* a piè del monte Sipilo: *Larissa* sulla sinistra dell'Ermo; *Temno* sulla destra; *Cyme* sul golfo d'egual nome, non seconda che a Mitilene; *Neontico* sua colonia; *Mirina*; *Elea* all'imboccatura del Caico; *Pergamo* su questo fiume; *Adramitto* fondato dai Pelasgi in fondo al golfo cui diè nome.

Sulle coste meridionali avevano costruito *Sida* nel gran golfo di Panfilia.

Gli Jonj, venuti verso il 1140, occuparono la costa del fondo del golfo di Jasso sin jonie al fiume Ermo e al promontorio che chiude il golfo Elaítico o di Cyme; tolsero agli Eolj Smirne, Magnesia, Larissa, e diedero alle conquiste il nome di *Jonia*, aggiungendovi le isole di *Chio* e *Samo*.

Delle loro città sul continente erano principali *Focœa* sui due porti di Lampetra e Naustatmo, che dilatava il suo commercio ad occidente; *Clazomene*, al sud, sull'istmo della penisola omonima; *Eritrea*, fondata dai Cretesi avanti la guerra di Troja, come *Colofone*; *Teo*; *Efeso* sulla sinistra del Caistro, col tempio di Diana; tra la quale e Priene era il tempio di Nettuno, ove adunavasi il Panjonio; *Miunte* sul Meandro; *Mileto* all'entrata del golfo Latmico, che gareggiava con Tiro e Cartagine, *Latmos* o *Eraclea* in fondo al golfo. Le città di *Chio* e *Samo* salirono a grandissima prosperità.

Mileto stese colonie sulle coste dell'Ellesponto, della Propontide, del Ponto Eusino, tra cui distingueremo *Lampsaco* sull'Ellesponto; *Cizico* in un'isola della Propontide, già detta Dindimene perchè vicina al monte Dindimo, su cui gli Argonauti avevano fabbricato un tempio alla Madre degli Dei; *Sinope*, pur fondata dagli Argonauti, e divenuta la principale delle colonie greche dell'Eusino; *Cotiora*, *Cerasonte*, *Trapezonte* nel paese de' Cappadoci; *Faso* alla foce del Fasi, sulle coste della Colchide; *Dioscuria*, fondata da Castore e Polluce.

doriche Dal 1431 al 1446 i Dori successivamente si collocarono nelle due penisole separate dal golfo Ceramico, e nelle isole di Coo e Rodi. Nel continente occuparono *Alicarnasso*, sul golfo predetto; come *Gnido*, presso la quale, sul promontorio Triopio, sorgeva il tempio di Nettuno, ove adunavasi l'amfizionia dorica, composta dalle due predette città, e da *Coo*, *Jalisso*, *Camiro* e *Lindo*, nell'isola di Rodi. Altre città molte vi fiorivano, fra le quali *Sole*, dal cui difettoso parlare trasser nome i soleismi; *Tarso*, fondata dagli Argivi in traccia di Io; *Calcedonia* sulla Propontide.

Anche Cipro ricevette di molte colonie, fra cui *Salamina*, *Pafos* sacra a Venere, ed *Epea*.

Delle colonie greche in Italia parleremo al § 9.

§ 4. — Regno di Filippo il Macedone.

Prima *Emazia*, poi *Macedonia* intitolavansi tutte le provincie finite all'est dal monte Rodope, al nord dall'Orbelo e dallo Scapio, all'ovest dai Candavi, al sud dai Cambuni e dal mar Egeo. Queste erano:

a. L'*Emazia* al nord del golfo Termaico fra l'*Axis* (*Vardari*) e l'*Aliaemmon* (*Indie-Karasou*), i cui re divennero poi padroni di tutta Macedonia. *Edessa* (*Vodina*) o *Egea* era capitale del regno, prima che Filippo facesse *Pella* (*Palatisia*).

b. La *Migdonia*, divisa nelle valli di Amfazitide e Crestonia, all'est dell'*Emazia*. *Terma* (*Salonichi*) dava il nome al golfo Termaico, su cui era piantata.

c. La *Pelagonia* o *Peonia*, al nord ovest dell'*Emazia*, avea le città di *Deuriope* sull'*Erigone*, *Stoli* o *Octolofe*.

d. La *Pieria* sulla costa occidentale del golfo Termaico, con *Pidna* capo della provincia, e *Metone* al cui assedio Filippo perdette un occhio.

e. L'*Elimiotide*, all'occidente della *Pieria*, con *Elimea* ed *Ermonia*.

f. La *Orestide* al nord delle precedenti, colla città di *Celetra* sul lago Castorio.

g. La *Stimfalide* al sud delle precedenti, sulla frontiera tessala: città *Ericene* e *Milibea*.

h. L'*Eordea* al nord dell'*Orestide*, colla capitale d'ugual nome.

i. La *Lincestide* a piè de' monti Candavi, ad occidente della *Pelagonia*; con *Eraclea*.

l. La *Medica* al nord della *Crestonia*; capitale *Stobi* s'un affluente dell'*Axis*.

m. La *Sintica* all'est della predetta; capitale *Eraclea* sullo *Strimone*. Al nord di questo paese erano i *Bessi* selvaggi.

n. La *Bisaltica* al sud della *Sintica*; capitale *Euporia*.

o. L'*Edenide* sul golfo *Strimonico*, con *Amfipoli*, detta anche *Crisopoli* per le miniere d'oro del monte *Pangeo*, e famosa nelle lotte fra la Grecia e la Macedonia. Porto suo era *Eione*, difeso dallo storico *Tucidide*. All'est d'*Amfipoli* sorge *Filippide*, già detta *Crenide*.

p. La *Calcidica* al sud della *Macedonia*, composta della *Calcidica* propria, e delle tre penisole di *Pallene*, *Sitonìa* e *Actea* fra i golfi *Strimonico* e *Termaico*. Città: *Olinto*, capo della confederazione delle città calcidiche, eternata nelle arringhe di *Demostene*; *Enia* in faccia a *Metone*; *Calcide*, che dà il suo nome alla penisola; *Stagira* patria d'*Aristotele*; *Potidea*, colonia corintia nella *Pallene*, cagionò la guerra Peloponnesiaca, e tenne occupati tre anni gli *Ateniesi*; *Scione*, *Singus*, *Cleone* in *Sitonìa* e in *Actea*.

Dall'ereditato regno che comprendeva soltanto l'*Emazia*, la *Migdonia*, la *Pelagonia*, Filippo s'allargò su tutto il resto, poi sulle vicine *Illiria* e *Tracia*.

Illiria chiamavasi tutto il paese al nord dell'*Epiro* e al nord-ovest della *Macedonia* e della *Dardania*: confinava inoltre all'ovest col mar Adriatico, al sud col monte *Alsio*, ossia le alpi *Dinariche*, al nord col fiumicello *Arsia*; abitata da molti popoli, quali erano gli *Atintani* vicini all'*Epiro*, con *Orico* sul mare, colonia degli *Abanti*; al nord di essi i *Pisantini*, capitale *Gerranio* sull'*Aoo*; i *Penesti* al nord-est di questi, capitale *Uscana*; i *Taulanti* all'ovest de' precedenti, con *Apollonia* fondata dagli *Abanti*; i *Partini* al nord de' predetti, con *Dirrachio* o *Epidamno* colonia corcirese; i *Dussareti*, dal lago *Lienide* ai monti *Candavi*, con *Lienide* sul lago.

Tracia fu detto dapprima tutto il paese ad oriente dell'*Axis*, ma ben presto la *Peonia* se ne staccò; le alte valli donde scende quel fiume, popolate da *Pelaghi*, ebber

nome di Pelagonia; e questi, e la Deuriopia nella valle dell'Erigone, e al nord l'Almopia, e gli Agriani nelle gole dell'Orbelo e dei monti ove nascono lo Strimone, il Nesto, l'Ebros, formarono genti distinte, separate dalla Tracia mediante lo Strimone (*Struma*).

Al tempo d'Aristotele v'era ancora leoni in Tracia. Famosi erano i cani molossi dell'Epiro, quanto per piccolezza e grazia i cani di Melibea a' piedi dell'Ossa. In Epiro, in Macedonia, in Tracia i Greci venivano a comprare schiavi, come anche legname da costruzione, lane, cuoj, vini, altre merci di prima necessità: dal mar Nero i grani, che facevano scala a Bisanzio. Le miniere del Pangeo, che Filippo tolse ai Traci, rendevano cinque milioni l'anno.

Al tempo di questo, la Tracia confinava all'ovest colla Macedonia, da cui separavala il Rodope; al nord col monte Emo; all'est coll'Eusino; al sud colla Propontide, l'Ellesponto e il mar Egeo. Posta non lontano dall'Asia, fu la prima invasa dai Persi; come doveano traversarla tutti i conquistatori che venissero dall'Egeo o dall'Eusino. Dario gettò un ponte sul Danubio a *Egiso* (Isakscia).

Sulle coste meridionali s'erano assise ed arricchite molte colonie; al nord abitavano robuste tribù di famosi cavalatori. Tali erano i *Bessì* in riva all'Ebros sin nelle gole del Rodope e in un canto della Macedonia; di sotto i *Traci* proprj: ad oriente de' predetti gli *Odrisi*, che aveano fondata un potente impero; e i *Transi* al sud de' Traci. Città, *Filippopoli* sull'Ebros, fabbricata da Filippo per frenar i Barbari; e detta anche *Pone-ropoli* cioè de' ribaldi, perchè v'erano stati deportati i profanatori del tempio di Delfo; o *Trimontio*, per le tre colline che chiudeva. *Orestia*, detta poi *Adrianopoli*, al confluyente dell'Ebros, dell'Arpeso e del Tonso, così chiamata perchè Oreste venne in quell'acqua a purificarsi dall'incesto e dal parricidio.

Ricche e fiorenti erano le coste; e su quelle dell'Egeo stavano i *Bistonj* sul confine della Macedonia, i *Ciconj* all'est de' predetti. Città, *Abdera* colla foce del Nesto, patria di Democrito, d'Anassagora, di Protagora, eppur in fama di leggera e spensierata; *Maronea* all'est d'Abdera presso il monte Ismaro, sulle pendici del quale coglievasi un famoso vino, da cui restò ubriacato Polifemo nell'Odissea. Alquanto più all'est stendesì il *Campo Dorisco*, nel cui mezzo Serse fece la rassegna; *Enos* nel paese de' *Ciconj*.

All'estremità di quest'ultimo sporgeasi il *Chersoneso tracio*, ove l'ateniese Milziade e lo spartano Lisandro fecero prova di lor valore; *Cardia* sul golfo Melane; *Sesto* rimpetto ad Abido d'Asia, ricantato per l'avventura d'Eros e Leandro.

In riva alla Propontide stavano le città di *Perinto* o *Eraclea*, da Alcibiade conquistata nella guerra Peloponnesiaca; *Selimbria* ad oriente di quella. Sul Bosforo di Tracia sorgeva *Bisanzio*, che Focione difese contro Filippo, e che stava presso un golfo detto il *Corno d'oro*, come oggi ancora si chiama. Sul Ponto Eusino era il paese dell'*Astica*, con molte colonie greche; e *Bizia*, antica città de' re traci.

Questi paesi ridusse Filippo sotto il proprio giogo; poi acquistata una marina, s'appropriò parecchie isole sull'Egeo, come *Taso* rimpetto alla città di Filippide in Edo-nide, *Lenno* ed *Imbro* nell'Arcipelago.

§ 5. — Conquiste d'Alessandro Magno.

Coll'opinione che Filippo aveva procacciata alla Macedonia, coll'esercito e il tesoro da questo raccolti, e con talenti ed ambizione molta, Alessandro s'accinse a più larghe conquiste. Sceso in Tessaglia, entrato a Corinto, acquista il titolo di generalissimo della Grecia; torna a soggezione la Tracia e l'Illiria; e tanto si spinge a settentrione, che la Grecia lo crede perduto nelle pianure del Danubio: ma ben tosto ricompare, e assoggettata la Grecia, va a Dio ad offerir libazioni e voti al cielo per averlo propizio nella impresa che assume di repulsare l'Oriente minaccioso e trafiggerlo nel cuore.

Primo intento d'Alessandro fu di allontanare i Persiani dalle coste, poichè nelle invasioni traevano la principal forza dalla marina. In tre anni soggiogò l'Asia occidentale, e le città greche e fenicie, emporej del commercio asiatico.

Sul piccolo stretto che separa Sesto da Abido, traversò (534) l'Ellesponto con quarantamila uomini, e presto ebbe sottomessa *Lampsaco*. A *Zeleea* intanto i satrapi persiani occidentali aveano raccolto da centomila uomini; e malgrado l'avviso del rodio

Memnone, vollero combattere sulla riva del Granico, che scende dal monte Ida per gettarsi nella Propontide. Alessandro vincitore, trovossi aperta l'Asia Minore; e tosto la Misia, la Jonia, la Lidia, la Caria, la Frigia, e tutte le provincie ad occidente dell'Alis sono sua preda; *Sardi*, *Efeso* volontarie, *Mileto*, *Alicarnasso* per forza se gli apersero.

Da Alicarnasso spedì in Macedonia ordine ad Antipatro di spedirgli nuove truppe, e seguìtò sua strada verso il sud della penisola asiatica, mentre Parmenione assodava la conquista della Lidia e della Frigia. In questa poi raggiunge Parmenione traverso le gole della Licia. Da Faselis costeggia la Pamfilia fino a *Side*; poi risalendo per *Aspende* e *Perga*, giunge tra i Pisidj e davanti a *Celene* in Frigia, che per due mesi sostenne l'assedio. Allora scende ad *Ancira* capitale della Galazia, ove gli si sottomette la Paflagonia; soggioga la Cappadocia, entra per le Porte Cilicie nella Cilicia, e doma *Tarso*.

Mentre qui stava sicuro dietro le montagne, Dario s'avanzava fuor delle pianure della Mesopotamia, e giungeva alle Porte Armeniche. Avendo ripigliato *Isso*, ne esce per dar battaglia in un piano chiuso fra le montagne al nord e il mare al sud. Alessandro vince, e trovasi dischiuse la Siria, la Fenicia, la Palestina.

Entrato nella Siria costeggiando prende *Damasco*, poi le fenicie città d'*Arado*, *Biblo*, *Sidone*, *Tiro*; anche *Gerusalemme*, che non resiste: ma *Gaza*, antica capitale de' Filistini, lo arresta per due mesi, dopo i quali il vincitore si difila verso l'Egitto. Gli abitanti, cui i Persiani avevano privati delle leggi civili e religiose, favorirono il conquistatore, che in sette giorni fu a *Pelusio*, e ben tosto a *Memfi*. Poi imbarcato sul Nilo (532), vien a porre le fondamenta d'una città ottimamente disposta, *Alessandria*.

Alessandria Sta questa sul lago Mareotide, formato dal Nilo e comunicante col mare, sicchè è porto capacissimo e sicuro, che mette in contatto l'Egitto col Mediterraneo, e per poco spazio è divisa dal golfo Arabico. La città fu, in forma di clamide macedonica, tracciata da Alessandro Magno, architettata da Dinocrate, abbellita poi dai Tolomei. Due grandi strade tagliavanla ad angolo retto, larghe 32 metri, e fiancheggiate di bellissimi edifizj. Era divisa in cinque quartieri; quel della reggia fu detto *Bruchion*, e contenea pure il Museo, collegio di filosofi e filologi, fondato dal Filadelfo, colla biblioteca di quattrocentomila volumi. Attorno al tempio di Serapide era il Serapeo, secondo appena al Campidoglio in magnificenza, e con una biblioteca di trecentomila volumi. L'acqua v'era portata da lontano, e per condotti sotterranei diffusa a tutta la città. Diodoro vi contava un milione d'abitanti, di cui trecentomila liberi.

Un miglio verso settentrione eravi l'isola di *Faro*, sopra un cui scoglio fu eretta la lanterna, una delle meraviglie; costò 800 talenti egizj. Tolomeo di Lago che la fece alzare, congiunse quell'isola al continente con un argine-acquedotto detto *eptastadion*, che divideva in due l'ampio bacino del porto; cioè il Porto Grande a settentrione, e l'Eunosto o del buon ritorno, a maestro, ciascun de' quali ne conteneva altri minori.

Nei quattro anni successivi Alessandro si dirige al cuor dell'impero. Varcato l'Eufrate a *Tapsaco*, costeggia il Migdonio, dalla Mesopotamia passa in Assiria: Dario fattosegli incontro, è vinto ad *Arbela* (331), e abbandonando esercito e famiglia, fugge tra i Barbari in riva al Caspio.

Babilonia, *Susa*, *Persepoli* schiudonsi allora al vincitore, che vi prende immensi tesori. Udito che Dario tornava a rinforzarsi in *Ecbatana*, vi si spinge in dodici giorni, invece dei trenta che di solito vi si tenevano; ma nol trovando, manda Parmenione a rincacciarlo in Ircania, ed egli entrato trionfante nella capitale della Media, procede sopra *Tagea*.

Qui cominciano le spedizioni verso il nord, meravigliose anche senza i prodigj onde le circondarono i narratori. E prima occupa l'Ircania e la Partia: da *Ecatompile* giunge a *Susia*, ove ode la morte di Dario e l'usurpazione di Besso. Move nell'Aria, e vi fabbrica un'altra *Alessandria*; poi piega verso oriente pel paese dei *Drangiani*, dalla cui capitale *Proftasia* marcia ad Ariaspe, al paese degli *Evergeti*. Nell'Aracasia pianta una terza *Alessandria*; poi voltando a settentrione affronta i geli del Paropamisso.

Per faticosissime marcie, più disastrose che sconfitte, giunge a *Battra*, e tosto ha tutta la Battriana; e fabbricata una quarta *Alessandria*, avanza verso settentrione. Varcato l'Oxo, invasa la Sogdiana, procacciati cavalli a *Maracanda*, mentre a *Nantaca* Besso paga il fio del suo tradimento. Giunge alfine allo Jassarte, ove trova gli Sciti, contra cui non vale la fortuna sua o l'arte. Di mezzo a ciò reprime alcune sollevazioni

tra i sublimi monti che chiudono l'India, finisce di conquistare quant'è fra lo Jassarte e il mar Caspio, e fonda ancora una quinta *Alessandria*.

Ormai spingesi in regni, dove mortali conquistatori non penetrarono, ma solo Bacco, Ercole, Prometeo, ch'egli vuol emulare. Calatosi fin di qua dei Paropamisadi, varca le nuvolose vette della più alta catena, e calasi nella favolosa India. Dalle rive del Cofè risale *Niza* e *Arigeo*; soggioga gli *Assaceni*, e prende la loro capitale *Massaga*; e va a passar l'Indo a *Taxilla*.

Porò, re del paese, tenta arrestarlo sull'*Idaspe*, ma è vinto (327); e s'innalzano in memoria le città di *Bucefalia* e *Nicca*. Traversati i fiumi *Acesine* e *Idraote*, move per passar anche l'*Ifasi*, quando l'esercito ammutinatogli dichiara che più oltre non procederà. Allestita pertanto immensa flotta, v'imbarca armi ed armati, e abbandonasi alla corrente dell'Indo che lo reca sin a *Xilenopoli*, lungo il paese dei *Malli*, degli *Oxidrachi*, *Sabrachi*, *Sogdi*, *Musicani*, lasciando sul passaggio altre *Alessandrie*.

Rivolge allora verso Babilonia l'esercito affaticato e spesso affamato pel paese degli *Oriti*; da *Ora* va a *Rambacia*, traversa la *Gedrosia*, la *Caramania*, e giunge in *Persia*; donde, percorsa la *Susiana*, esplorato il golfo Persico, dà una volta a *Ecbatana*, e torna a Babilonia per trionfare, godere e morire (323).

La flotta intanto, da lui confidata a *Neareo* di *Creta* per costeggiare sin al fondo del golfo Persico, sarpato da *Xilenopoli*, superati i fiotti e i banchi di sabbia in quella foce dell'Indo, va a ripararsi in una sicura baja, detta perciò *Porto d'Alessandro*. Bordegiano poi lungo gl'inospiti *Oriti*, giungono nella *Gedrosia* e fra gli *Ittiofagi*, ove niun altro cibo trovano che pesci: uno piloto esperto tolse a guidarli fin al golfo Persico. Non potendo passar la notte su fragili e stretti navigli, sbarcano, con frequenti pericoli; sinchè in capo a settanta giorni la flotta raggiunse l'estremo punto del paese degli *Ittiofagi*. Entra allora nel golfo Persico, e cessano le privazioni; voltato il capo Arabico, che con quel di *Gedrosia* chiude questo golfo, costeggia la *Caramania*; indi volto alla *Persia* e alla *Susiana*, entra nella foce ove s'uniscono l'*Eufrate*, il *Tigri*, l'*Euleo* e altri fiumi; fatte da quattrocento leghe.

Così ne' dieci anni che stette fuor di *Macedonia*, l'esercito d'*Alessandro* percorse tutta l'*Asia* che aveva una storia; e l'impero di lui toccava al nord in *Europa* al *Danubio*, in *Asia* al *Ponto Eusino*, al *Caucaso*, al *mar Caspio* e allo *Jassarte*, allargandosi dall'*Adriatico* all'Indo, e finito al sud dai mari *Egeo* e *Mediterraneo*, dall'*Etiopia*, dall'*Arabia* e dai due golfi che la chiudono, infine dal *mar Eritreo*.

§ 6. — Italia.

La penisola italiana fra il 4° 15' e il 16° 15' di longitudine orientale da Parigi, e il 36° 34' e 47° 8' di latitudine, chiusa dal *Mediterraneo*, dall'*Adriatico* e dalle *Alpi*, e tagliata per lo lungo dall'*Apennino*, va restringendosi dal settentrione verso mezzodi ove finisce in una punta, dalla quale staccasi la *Sicilia*. Le stanno d'accosto altre isole, come le vaste di *Corsica* e *Sardegna*, e le minori di *Elba*, *Giglio*, *Capraja*, *Gorgona*, *Lipari*, *Stromboli*, ecc. Le *Alpi* la chiudono al nord e all'ovest, dette *marittime* dal *Mediterraneo* sino al *Monviso*, poi *cozie* sin al *Cenisio*, *graje* sin al *Monbianco*, *pennine* fino al *Sangotardo*, *leponzie* od *elvetiche* fino al *Sanbernardino*, indi *retiche*, *carniche*, *noriche*, e *giulie* o *dinariche*.

La catena alpina porge, nel suo aspetto generale, una linea incessante di nevole giogaje, diverse nell'ampiezza, lunghezza e direzione delle ramificazioni loro, e digradanti nella loro altezza da 4,782 a 2,540 metri, secondo *Humboldt*. Essa si stende lungo 12 gradi di longitudine, ovvero fra il 6° e 18° est, ed ha una larghezza variante, fra i paralleli del 44° e 48° nord, da 80 a 241 chilometri. L'intero sistema alpino credesi copra un'area di 195,030 chilometri, ed è popolato di almeno 7,000,000 abitanti, la più parte de' quali d'origine germanica.

I passaggi delle *Alpi* sono chiamati dai loro abitatori *colli* o *gole di monti*, e dai *To-* ^{Passaggi alpini} *Passaggi alpini* *varchi*. Se oggi non trovansi in migliore stato che ai tempi dell'impero romano, sono certamente in maggior numero, e fra essi ve ne ha taluni che non mai da' più recenti secoli si pensò a praticare.

Quattro passaggi soltanto erano conosciuti da' Romani a' tempi di Polibio: 1° quello del litorale che conduceva da Antibo a Pisa passando per Nizza; 2° quello del Monginevro da Brianzone a Cesana; 3° quello del Piccolo San Bernardo da Mòntiers ad Aosta; 4° quello dello Spluga o del Septimer da Coira a Milano.

Venticinque sono le grandi comunicazioni o le vie maestre che mettono dall'Italia ne' paesi limitrofi; novantotto le strade secondarie; centununo i sentieri bastanti alle bestie da soma. Fra le strade carreggiabili o di primo ordine si contano oggi le seguenti:

a) *Nelle Alpi marittime*. 1° Quella da Oneglia a Ceva pel colle di Nova; 2° da Nizza a Cuneo pel colle di Tenda; 3° da Barcellonaeta a Cuneo pel colle dell'Argentera.

b) *Nelle Alpi cozie*. 1° La strada da Brianzone a Cesana pel colle del Monginevro; 2° da Ciambri a Torino pel Moncenisio.

c) *Nelle Alpi graje*. La strada da Mòntiers ad Aosta pel Piccolo San Bernardo.

d) *Nelle Alpi pennine*. 1° La strada da Martigny ad Aosta pel Gran San Bernardo; 2° da Ginevra a Milano pel Sempione.

Ecco i più frequenti varchi alpini negli Stati Sardi, colle loro altezze :

Nelle Alpi marittime.

1° Colle di Nova, tra la vallata della Centa e quella del Tanaro . . . metri	955
2° Colle di Tenda, sulla via da Nizza a Torino »	1,795
3° Colle delle Finestre, che conduce da San Martino di Santona al villaggio d'Entraque »	2,288
4° Colle di Longet, tra la vallata dell'Ubaja e quella della Vraita per venire a ponte Chiaccale »	5,154

Nelle Alpi cozie.

5° Colle dell'Agnello, a ponente del Monviso, tra il Guil e la Vraita . . . »	3,246
6° Colle di Servières, a scirocco del Monginevro, tra la Duranza e la Dora Riparia »	2,333
7° Colle del Monginevro, a levante di Brianzone, tra la Duranza e la Dora Riparia »	4,975

Nelle Alpi graje.

8° Colle del Moncenisio, tra le valli dell'Orco, dell'Arc e della Dora . . . »	2,064
9° Colle del Piccolo San Bernardo, tra la valle dell'Isero e quella d'Aosta »	2,195
10° Colle della Seigne, tra il Piccolo San Bernardo e il colle di Buonomo »	2,462

Nelle Alpi pennine.

11° Colle del Buonomo, tra la vallata dell'Orco e quella dell'Isero . . . »	2,446
12° Col di Ferret, a greco del Monbianco »	2,529
13° Colle del Gran San Bernardo, tra la valle di Entremont e quella del Buttier »	2,429
14° Colle del monte Cervino, tra il Piemonte e il Vallese »	3,584

Nelle Alpi leponzie.

15° Colle del monte Moro, tra il Piemonte e il Vallese »	2,725
16° Colle del Sempione, tra il Piemonte e il Vallese »	2,006
17° Colle del monte Gries, tra il Piemonte e il Vallese »	2,384
18° Passo della Forca del Bosco, tra la val Formazza e il canton Ticino »	2,545

I varchi che stanno coperti di nevi perpetue, sono i seguenti principali :

1° *Nelle Alpi leponzie*. Il passo d'Airolo, il colle *Auf der Mark*, il passo del Carro, quello del *Gries*, il colle della *Rossa*, il passo di *San Rocco*, e quello di *Monte Moro*.

2° *Nelle Alpi pennine*. Il passo del *Vallese*, quello d'*Ollen*, il colle della *Cresta*

Secca, quello della *Bulma*, quello delle *Finestre di Menove*, il colle di *Ferret*, e il passo del *Gigante*.

3° *Nelle Alpi graje*. I colli di *Rhêmes*, di *Galisia*, del *Carro*, di *Girard*, di *Sea*, del *Collarin*, d' *Aras*, dell' *Autaret*, di *Roccia Melone*, del *Moncenisio*, della *Rocca d'Am-
bia*, della *Roche Molle*, di *Etiache*, di *Valmeyner*, di *Galibier*, di *Goleon*, della *Bâtie*,
della *Frèche*.

4° *Nelle Alpi cozie*. Il colle di *'iso* o delle *Traversette*, quello di *Vallantà*, e quello di *Soustra*.

5° *Nelle Alpi marittime*. Il colle della *Ruina*, quello dei *Galas di Belvedere*, ed alcuni altri di minor conto.

Restano sgombri dalle nevi in alcuni mesi dell'anno i passaggi seguenti:

1° Nei soli mesi di luglio ed agosto:

a) *Nelle Alpi leponzie*. Colle d' *Arbola*, passo del *Forno*, colle di *Forca*, passo d' *Aurona*, passo di *Pontinia*, colle di *Saas*, e colle d' *Antigene*.

b) *Nelle Alpi pennine*. Colle del *Barascone*, colle del *Gran San Bernardo*, ed altri di minor rilievo.

c) *Nelle Alpi graje*. Colle del *Buonomo*, colle dell' *Allée Blanche*, colle di *Mont*, colle di *Cloux*, e colle di *Saune*.

d) *Nelle Alpi cozie*. Colle *Rodoretto*, colle dei *Deserts*, e qualche altro.

2° Nei mesi di giugno, luglio, agosto e settembre, ed alcuni anche in maggio:

a) *Nelle Alpi pennine*. I colli del *San Gotardo*, di *Forca* e del *Sempione*.

b) *Nelle Alpi graje*. Quello del *Piccolo San Bernardo*.

c) *Nelle Alpi cozie*. I colli del *Piccolo Moncenisio*, del monte *Froid*, di *Pelouse*, di *Fréjus*, di *Sestrières*, di *Clapier*, della *Val*, del *Grand Vallon*, di *Thuress*, d' *Echelles*, d' *Acles*, del *Monginevro*, di *Bourget*, della *Terra Rossa*, di *Thurra*, della *Mait*, d' *Abriez nuovo* e d' *Abriez vecchio*, della *Croce*, della *Vittona*, di *Chevaleret*, ed altri di minor conto.

d) *Nelle Alpi marittime*. Da luglio a settembre, i colli dell' *Agnello*, di *Veran*, di *Louget*, dell' *Autaret*; e da giugno a settembre, i colli del *Mulo*, di *Maurin*, della *Portola*, delle *Monie*, del *Bue*, di *Feuillas*, e di *Roburent*.

Il colle della *Maddalena* o dell' *Argentera* è da molti anni sgombro di nevi da maggio a ottobre; e da giugno a settembre resta libero il transito pei varchi di *Pouriac*, del *Ferro*, del colle *Luigo*, di *Santanna*, della *Lombarda*, *Fronca morta*, e del *Sabbione*.

Da maggio a settembre sono agevoli i passi di *Margarita*, di *Tenda*, delle *Caserne*, delle *Saline*, del *Pizzo*, d' *Ormea*, del *Pian de' Termini* e del *Casotto*; da maggio a ottobre restano liberi i colli di *Tavarello* e della *Rossa*; e da aprile a ottobre tutti quei passaggi delle Alpi marittime e degli Apennini, che dal colle di *Nova* s'incontrano sulle giogaje che cingono la Liguria sin al monte *Bastione*, ultimo punto confinante cogli Apennini di Toscana.

Ora colle strade ferrate già fu aperto il varco fra Trieste e la Stiria, e fra Verona e il Tirolo: si lavora al gran traforo del Cenisio, e si disputa se la via che deve raggiunger la Germania deve varcare il Lucmagno o le Alpi retiche.

Le Alpi, quantunque di ragguardevole mole, non sono che di terza categoria per elevazione in confronto degli altri monti della terra. Abbiam veduto che le più alte montagne stanno in Asia nella catena dell' *Imalaya*; poi le *Ande* in America.

Tavola delle altezze principali delle Alpi misurate sulla linea delle sommità.

<i>Alpi marittime.</i>		Varco di Brouis metri	4,290
Monte Pelvo del Mulet metri	3,034	Poggio del Moro "	550
Varco di Maurin "	2,982	Varco del Colle di Tenda "	4,793
Varco di Montariolo "	930	<i>Alpi cozie.</i>	
Varco di Borghetto "	920	Monte Viso "	5,855
Sorgenti della Corsaglia "	2,020	Monte Ginevro "	5,392
Monte d'Eza "	557	Monte Tabor "	5,171
Varco di Braus "	978		

Monte Chaberton metri	5,128	Monte Trelod metri	2,173
Monte Abbergian »	5,056	Monte Granier »	1,926
Monte Freidou »	4,441		
Picco di Servières »	2,921	<i>Alpi pennine.</i>	
Varco di Traversetta »	2,524	Monte Rosa »	4,656
Monte Visolotto »	5,556	1 ^a punta »	4,218
Varco delle Finestre »	2,216	2 ^a punta »	4,434
Sorgenti del Po »	1,951	3 ^a punta »	4,555
		4 ^a punta »	4,557
<i>Alpi graje.</i>		5 ^a punta »	4,598
Varco di Valdobbia »	2,409	6 ^a punta »	4,616
Varco d'Ollen »	2,802	Cima bruna del Breithom . . . »	5,902
Monte Vallesano »	3,332	Picco bianco »	5,106
Monte Iserano »	4,045	Alpe di Pedriolo »	2,119
Roccia Michele »	2,800	Monte Cervino »	4,522
Lago del Cenisio »	1,914	Monte Combino »	4,505
Roccia d'Asse sul Cenisio . . . »	2,896	Monte Velano »	3,372
Varco della Rella presso l'ospizio		Il Barassone »	2,982
del Cenisio »	2,800	Gran San Bernardo »	3,469
Monte Gramont »	2,734	Monte Maledetto »	3,508
Monte Gregorio »	4,955	Varco del Gigante »	3,405
Monte Soglio »	1,967	Il Gigante »	4,206
Alpe Mussa »	1,676	Monte Bianco »	4,810
Varco della Cervetta »	1,265		
Alpi della Portia »	1,965	<i>Alpi elvetiche.</i>	
Monte Musinetto »	1,158	Cima del Gries »	5,074
Monte Civrari »	2,204	Monte Leone o Sempione . . . »	5,518
Roccia Melone »	3,583	Pizzo del Ruse »	2,654
Ghiacciaja d'Ambino »	3,373	Tagliaferro »	2,966
Roche Chevière »	3,273	Pizzo del Moro »	2,337
Monte Perron des Encombres . . »	2,820	Varco d'Equa »	2,152
Monte Cenisio »	2,816	Monte Camera »	2,758
Pic du Frêne »	2,796	San Gotardo »	3,225
Monte Jouvè »	2,551		
Monte Bellachat »	2,477		

Le molte acque scendenti dal pendio meridionale delle Alpi vengono le più a perdersi nel Po, il quale attraversa l'Italia da ponente a levante per ducensettanta miglia (1) dal Monviso o monte Vesolo, fino all'Adriatico. De' suoi confluenti i principali sono, a sinistra, la *Dora minore* o *Riparia*, la *Stura*, la *Dora Baltea*, la *Sesia*, il *Ticino*, l'*Adda*, l'*Oglio*, il *Mincio*. Questi ultimi quattro formano nel loro corso i laghi *Maggiore* o *Verbano*, *Lario* o *di Como*, *Sebino* o *d'Iseo*, *Benaco* o *di Garda*. Sulla destra il Po riceve dagli Apennini il *Tanaro*, la *Scrivia*, la *Staffora*, la *Trebbia*, il *Taro*, il *Gabellio* (*Gabellus*), il *Panaro* (*Scultenu*), la *Parma*, l'*Enza*, la *Nura*, la *Secchia*. Il *Reno* che vi sboccava, fu inalveato nel vecchio Po di Primaro il 1770; ramo abbandonato quando unico braccio sin al mare rimase il Po di Lombardia. Esso Po, per bocche cambiate sovente, perdesi poi nell'Adriatico, che colle sue alluvioni va sempre più restringendo. Dall'Alpi scendono al mare stesso l'*Adige*, il *Bacchiglione*, la *Brenta*, (*Medocacus minor et major*), la *Piave*, il *Tagliamento* (*Tilaventum*), l'*Isonzo* (*Sontius*), il *Tinavo*, l'*Arsa*.

Dove le Alpi avvicinano il mar Ligure, se ne staccano gli Apennini, che corrono per lo lungo fin alla Puglia: ivi partonsi in due rami, che riescono l'uno all'estremo dell'Abruzzo, l'altro nel paese de' Salentini. Verso oriente, ove più s'accostano al mare,

(1) In linea retta; ma calcolando le tortuosità, viene a 286, ossia 528 chilometri. Vedi *Le Alpi*

che cingono l'Italia, Torino 1845. ; e SCHLACENWEITH, *Geografia fisica delle Alpi*, Lipsia, 1850.

spargono di colline e torrenti quella parte, mentre vaste campagne e più tranquilli fiumi vanno dalle loro radici occidentali, talvolta così piane che vi stagnano infauste maremme.

Da quei monti piovono al mar Toscano la *Magra*, l'*Arno*, l'*Ombrone*, la *Marta* e l'*Arone*, che escono dai laghi di Bolsena (*Vulsinensis*) e di Bracciano (*Sabatinus*); il *Tevere*, che riceve la *Chiana* (*Clanis*), la *Nera*, il *Teverone* (*Anio*), e più di quaranta altre acque minori; il *Garigliano* (*Liris*), il *Folturno*, il *Sele* (*Silaros*), il *Lao*. Mettono nel golfo di Taranto il *Simno* (*Siris*) e l'*Agri* (*Aciris*). Nell'Adriatico cominciando dal Po, il *Savia*, il *Pisatello* (*Rubico*), il *Foglia* (*Pisaurus*), il *Metauro*, l'*Esino* (*Oesis*), il *Tronto*, la *Pescara* (*Aternus*), il *Sangro*, il *Tiferno*, il *Fortore* (*Fronto*), l'*Ofanto* (*Aufidus*).

Seguendo l'ossatura principale della penisola e il corso de' suoi fiumi, abbiamo un pendio delle Alpi e due degli Apennini, che possono considerarsi come le tre principali divisioni di essa. Il primo nordico o alpino, che finisce nel Po e nell'Adriatico, suddividesi ancora ne' pendii occidentale dal Tanaro alla Sesia

de' laghi	dalla Sesia all'Oglio
atesino	dall'Oglio all'Agna
orientale	dall'Agna all'Arsa.

È il più unito, proporzionato in lunghezza e larghezza, e popoloso.

Il pendio dell'Apennino orientale è il più oblungo, avendo fin 750 miglia di lunghezza, e al più 75 di larghezza, e si divide nei clivi

padano	dal Tanaro all'Enza
adriaco-padano	dall'Enza alla Cattolica
grecale	dalla Cattolica al Tronto
centrale	dal Tronto al Gargano
siroccale	dal Gargano al capo Spulico.

Il piovente occidentale o Apennino tirrenico, è il men vasto e popolato, e scende al Mediterraneo, suddiviso ne' pendii

boreale	dal Varo al Lavenza
arnico	dal Lavenza al Fiora
tiberino	dal Fiora a capo Circello
vesuvico	dal Circello al Palinuro.

Rimane poi l'estremità montuosa, detta *Calabria*, che comprende i monti fra i capi Palinuro, Ipalico e il mare.

Frastagliata da tanti fiumi e valli, parve l'Italia disposta da natura a restar divisa in piccoli paesi, senza unità di governo e di capitale, ma al tempo stesso a formare una sola nazione, franca da stranieri, dai quali la separano il mare e le montagne.

§ 7. — Popolazione d'Italia.

Quali fossero le prime colonie venute in Italia, è tuttavia disputato, contraddicendosi fra sè gli storici. Noi ne abbiám discusso nella nostra Storia Universale: qui poniamo l'opinione più comune.

A) Diciassette secoli av. C. *Pelasgi* e *Illirj*, venendo da settentrione, occuparono tutt'Italia, ai quali attribuiscono le costruzioni ciclopiche di moltissime città in riva all'Adriatico fra il Po e l'Aterno e lungo il mar Tirreno. Da essi sarebbero uscite le varie popolazioni che sono: nella Japigia dal Liri fino al Gargano, i *Messopi*, divisi in *Salentini* e *Calabri*; nell'altra penisola di Lucania e del Bruzio, gli *Enotri*, i *Conj*, gl'*Itali*, i *Morgeti*; sopra la Japigia, i *Peuceti* o *Pelliculi*, e i *Dauni*.

Rimontando verso settentrione, fra gli Apennini e il mar Superiore incontravansi i *Liburni*; e dietro loro, al nord del Po, sulle rive dell'Adriatico da Aquileja ad Adria, i *Veneti*, cui capitale era *Patavium*. I *Siculi*, anch'essi pelasgi o illirici, popolarono al medesimo tempo parte della valle di Po e le coste occidentali d'Italia.

B) Verso il 1500, le tribù ibere dei *Sicani* e dei *Liguri*, sospinte da un'invasione celtica, si diffusero lungo tutto il Mediterraneo, dalla foce dell'Arno sino ai Pirenei, e con diversi nomi occuparono in Italia le alpi Marittime, e i due pendii degli Apennini fino al Ticino e al Po. Essi, e principalmente i *Sicani* loro colonia avanzata verso sud-

est, molestavano i Siculi, che dicevansi *Autoctoni* per attestare l'antica possessione, e che si videro forzati a scostarsi dalle rive dell'Arno.

Celti C) Un secolo più tardi sopraggiunsero i *Galli*, formanti un' *umbra* ossia fratellanza di nobili o prodi, che dopo fiere battaglie occuparono quanto i Siculi tenevano nelle pianure del Po: indi respinsero in giù i Liburni, non restandone che qualche reliquia in riva all'Aterno, col nome di *Pretuzj* e *Peligni*, e passando anche l'Apennino, dai paesi fra il Tebro e l'Arno scacciarono i Sicani e i Siculi. Così i Galli Umbri possedevano quant'è fra l'Alpi, il Ticino, il Tevere, il Nar, il Tronto, l'Adriatico, e quello dei Veneti: il paese fu diviso in *Isumbria* (Bassa Umbria, cioè le pianure del Po; *Ollumbria* (Alta-Umbria) fra l'Adriatico e gli Apennini; *Vilumbria* (Umbria Marittima) fra gli Apennini, il Tevere, l'Arno e il mar Inferiore. Molte città vi sorsero, e principali *Ravenna*, *Arimino*, *Ameria*.

I Siculi spossessati furono assaliti da altri popoli della penisola; e gli *Aborigeni*, cacciati dalle montagne al nord-est del Lazio, li spinsero verso il paese degli *Enotri*, che anch'essi li costrinsero coi *Morgeti* a ricoverare nell'isola cui diedero il nome. Pari sorte corsero i Sicani; ma altri di loro razza si mantennero nelle montagne di Liguria.

Tirreni D) Ne' paesi fra il Tevere e l'Arno era venuta, non si sa come, una razza pelasga detta dei *Tirreni*, che abitava le città di *Crestone* (Grottona), *Agilla* (Cœre), *Pisa*, *Alsio*, *Pyrgi*, *Tarquini*.

Elleni E) Poco prima, e al tempo della guerra di Troja, giunsero diverse colonie dalla Grecia, arrivo abbellito da favolose tradizioni. Evandro si piantò a *Pallanzio*, antica città de' Siculi; un figlio di Anfiarao a *Tibur*; Enea nel Lazio. Suo figlio Ascanio fabbricò *Alba longa*; sul golfo di Taranto all'ovest *Petilia* fu fondata da Filottete, al nord *Metaponto* da Nestore di Pilo, all'est *Salento* da Idomeneo. Molte città nella Daunia stabilirono Diomede e suoi compagni; *Siponto* sul golfo Urias; *Argos Hippium* (Argi) al sud-ovest dell'anzidetta; *Salapia* (Salpi) al sud-est; *Canusium* al sud-ovest; *Maleventum* (Beneventum) all'ovest; e isole di Diomede furon dette alcune al nord del monte Gargano.

Queste colonie, divise dalla madre patria, non acquistaron grande importanza, e presto si confusero co' natii. *Cuma* però, fondata sulle coste di Campania verso il 1300 da una colonia eolia venuta da Calcide d'Eubea, e da Cyme d'Eolia, sorse a molta grandezza, occupò le isolette di *Prochita*, *Nesis* e *Caprea*, e fondò *Dicearchia* (Pozzuoli) per porto; *Partenope*, ossia Paleopoli, detta poi Napoli; e *Zancle* o Messina in Sicilia. Anche Ajace d'Oileo dicesi conducesse una colonia di Locresi al sud-ovest della penisola dopo distrutta Troja.

F) Nel centro della penisola gli abitanti si dicevano *Autoctoni*, antichissimi, ma spostati sovente dalle invasioni straniere. Nelle provincie che dipoi si chiamarono Lazio, Oschi Campania, Sannio, due stirpi abitavano, *Oschi* e *Sabellj*. I primi, detti anche *Opiej* e Sabellj *Ausonj*, tenevano il fertile paese dal Tevere sin alle montagne di Cales e di Benevento. Già vi avevano avuto stanza i Siculi; ma allorchè questi perdettero le pianure del Po e dell'Etruria, i *Casci*, tribù degli Oschi, detti anche degli Aborigeni, scesero dalle montagne di Reate, e occuparono la dritta del Tevere, e misti con Umbri, Tirreni, Ausonj, formarono il nuovo popolo de' *Latini*, così detto da Latino re di Laurento. Al tempo stesso le altre popolazioni ritoglievano ai Siculi le pianure di Campania e del Lazio meridionale, onde i Latini trovaronsi daccosto al sud i *Rutuli*, i *Volsci*, gli *Ernici*, gli *Aurunci*. I pastori Sabellj costituivano ancora un solo popolo de' Sabini, abitanti nel paese settentrionale, che dipoi fu detto il *Sannio*.

Pertanto undici secoli prima dell'era vulgare, al nord dell'Italia abitavano gli *Umbri*, che dicesi possedessero treccencinquantotto città e villaggi nelle sole Isumbria e Ollumbria, ma che erano minacciati dai Tirreni al sud-ovest. In fondo al golfo adriatico stavano i *Veneti*; i *Liguri* a quel di Genova: *Oschi* e *Sabellj* nella parte montuosa centrale; ad oriente sull'Adriatico le reliquie dei *Liburni* e gli stabilimenti pelasgi della Japigia; ad occidente gli *Enotri* nella Lucania e nel Bruzio, che allora propriamente dicevasi *Italia*.

Etruschi G) Ma corrente l'undecimo secolo giunsero in Italia i *Raseni*, detti anche *Tusci*, poi *Tirreni* quando si furono mescolati con una colonia lidia, piantata in riva al mar Inferiore. Pare entrassero dalle montagne della Rezia, e traverso alla valle di Po e agli

Apennini, soggiogati i Tirreni, piantarono nell'Umbria marittima dodici città, che furono *Cere*, *Tarquinius*, *Populonia*, *Volaterra*, *Arretium*, *Perusia*, *Clusium*, *Rusellæ*, nominate da Tito Livio; le altre probabilmente sono *Veii*, *Volsinium*, *Cortona*, *Vetulonium*. Con cura le fortificarono, tenendo dipendente tutto il paese; indi allargaronsi al nord e al sud. Come già i Siculi, così allora gli Umbri furono cacciati dalla Vilmbrìa e dalle trecento borgate sul Po, e costretti a rifuggire tra' Liguri e fino tra gli *Elveti* e gli *Edui* di là dall'Alpi. Alcuni si mantennero fra il Ticino e l'Adda, per fronteggiare i quali fu dagli Etruschi fabbricata *Melpum*. Sull'altra riva del Po i Liguri si difesero dietro la Trebbia e nelle colline del Piacentino e del Tortonese. I Galli dell'Ollumbria, assaliti dai Raseni ad occidente, e a mezzodi dai popoli del centro della penisola, furono rincacciati fino in riva dell'Esis, nè più tornarono poderosi. A conservar le conquiste in val di Po, gli Etruschi fabbricarono altre dodici città, *Brixia*, *Verona*, *Mantua*, *Melpum*, *Felsina* o *Bononia*, *Hatria*. . . unite pur esse in federazione come le dodici metropoli.

Un otto secoli avanti l'era vulgare, gli Etruschi passarono il Tevere, occupando *Fidene* nella Sabina; per alcun tempo dominarono sopra i Volsci all'estremità del Lazio; poi nella ricca contrada fra il Volturno e il Silaro fondarono una terza confederazione di dodici città, fra cui principali erano *Nola*, *Vulturnum*, *Atella*, *Acerre*. Di là si stesero ben anco nella Corsica e Sardegna e nelle minori isole attorno all'Italia, da *Ilva* ricca di ferro, sino alla fumante *Lipari* nido di pirati. Fors'anche fondarono nel Piceno *Adria*, *Cupra marittima*, *Cupra montana*, e tennero altre isole dell'Adriatico, sicchè tutta la penisola stava a lor dominio, mentre scorrevano i mari, di cui alcun tempo tenner l'impero. Ma a' loro danni sovrastavano Galli e Sanniti, finchè giungesse Roma a sterminarli.

§ 8. — Autoctoni del Lazio, della Campania e del Sannio.

Le succedentisi invasioni e colonie non spostarono le primitive popolazioni italiche dell'Italia centrale. Fra queste erano al sud del Tevere i *Latini* dal mare al monte Al-^{Latini} bano, e dal Tevere al Numicio. Principali città n'erano *Laurentum* e *Lavinium* sulla costa; *Lanuvium* a piè del monte Albano; *Pallantium* sopra una collina lambita dal Tevere: sul monte Albano *Alba longa*, che fu quasi capitale di trenta città latine, e signora d'altrettante borgate. Già allora sussistevano *Boville*, *Tellene*, *Ficana*, *Lubicum*, *Pedum*, *Ortona*, *Preneste*, *Gabii*, *Aricia*. Nel tempio di Venere fra Lavinio e Ardea convenivano tutti i popoli latini; in quel di Diana ad Aricia gli abitanti di *Tuscolo*, *Lanuvio*, *Laurento*, *Cora*, *Tibur*, *Pometia*, *Ardea*.

A mezzodi del Lazio stavano molte tribù ausonie. Quelle dei *Rutuli* formavano un ^{Ausonj} regno avente *Ardea* per capitale: quelle dei *Volsci* possedevano ventitre città nelle pianure ora infeste dalle paludi Pontine, tra le quali *Anzio*, celebre pel tempio della Fortuna, e ricovero di terribili pirati, come un tempo *Formia*, asilo de' Lestrigoni. Gli *Arunci* abitavano in *Fundi*, città di mura ciclopiche. Ad oriente nella montagna erano gli *Equi*, estesi all'est di Tuscolo e del monte Albano, razza ausonia come gli *Ernici* al sud di essi. I *Sedecini* abitavano pure dapprima nel Lazio, poi cacciati da Latini ed Etruschi, piantaronsi sulle frontiere del Sannio, della Campania, del Lazio, intorno a Teano.

Dei primitivi abitanti della Campania non restano che incerte tradizioni. ^{Campani} Nominano come tali gli *Opicj*, che alcuno confonde cogli ^{Ausonj}, e che avevano casa attorno al golfo che curvasi da Sorrento a Miseno. Indeboliti dagli Enotri, furono dagli Etruschi spogliati della più fertile parte di lor paese, di cui la parte meridionale fu occupata dai *Picentini*, gente sabellia.

Adunque ai resti della grande stirpe degli *Opicj*, che vantavasi autoctona, non rimanevano più che il Lazio e porzione di Campania, a stento difendendosi dagli Etruschi. Pure erano destinati a tanto impero.

I *Sabellj* frattanto popolavano le cime degli Apennini, cancellando i nomi delle stirpi ^{Sabellj} pelasghe o illiriche dell'oriente e del mezzodi. In tempi antichissimi mossero dalle montagne vicine ad Amiterno, respingendo al nord-est e al sud-ovest gli Umbri e gli

Aborigeni, e col nome di *Sabini* piantaronsi fra il Tevere e l'Anio. La parte meridionale della Sabina, che dipoi fu detta Sannio, era allora abitata dagli Ausonj, che, mescolandosi coi Sabini, formarono i Sanniti. Questi spedirono a levante e a mezzodì colonie, che coi nomi di *Ferentani*, *Picentini*, *Lucani* si posero in riva all'Adriatico, al mezzodì della Campania e nell'antica Enotria.

Dai Sabini discendevano pure i *Marsi*, accasati attorno al lago Fucino; i *Marrucini* sulla destra, e i *Vestini* sulla sinistra dell'Aterno; gl'*Irpini* al sud del Sannio fra la Campania e i Dauni. Sembra tutte queste colonie cominciassero prima di Roma.

§ 9. — Colonie greche in Italia.

Importantissime alla civiltà furono le colonie greche, le quali, dalla metà del secolo VIII av. C. fino a metà del V, si sono stabilite nell'Italia meridionale, detta *Magna Grecia*, e nella Sicilia.

Sicilia La *Sicilia* sta di mezzo fra l'Italia e l'Africa; ma dalla prima dista appena 3 miglia, quante sono dalla punta del Faro a Sciglio o punta del Cavallo, mentre dal capo Boco o Marsala sono 80 miglia per giungere al capo Bona in Africa. Ha 630 miglia di giro: 180 di lunghezza est-ovest, dal Faro al Boco; e 133 da nord a sud.

I tre apici del triangolo in cui è conformata sono i tre capi, Peloro o capo del Faro verso l'Italia; Pachino o capo Passaro verso la Morea; Lilibeo o capo di Boco verso l'Africa.

Dentro la dividono in tre valli, di Démona, di Noto, di Mazara; il primo ricco d'alberi e frutti, gli altri di cereali, che acquistavano alla Sicilia il titolo di granaio d'Italia. V'abbondano acque termali, pietre fine ed, oro suo, lo zolfo; ricco di pesci il mare, massime anguille del Faro, tonno e pesce-spada.

Quest'isola mutò il nome di *Sicania* o *Trinacria* in quel di *Sicilia* quando vi migrarono gl'Illirj Siculi. Fecondissima di terreno, opportunissima alla navigazione, fu tosto cercata da' Fenicj, Cartaginesi e Greci. I Dori e gli Jonj si collocarono principalmente sulle sue coste. *Siracusa*, colonia corintia, posta ad oriente, divenne principale della Sicilia. Fu fondata sull'isola Ortigia, donde stese palagi e templi sulle colline e pianure circostanti.

Agrigento (Acragas) era centro d'un vasto commercio, e fu eretta da coloni di Gela (382). Famosi furono i suoi tiranni, i carri ed i cavalli, e la magnificenza de' suoi abitanti che salirono fino ad ottocentomila. Sulla costa medesima era *Gela* colonia cretese, la più importante dell'isola prima che crescessero Siracusa ed Agrigento.

I Messenj, fuggenti dalla vinta patria, ricoverarono a *Zancle*, mutandone il nome in *Messana* o *Messina* (667), dove la costa è più vicina all'Italia. *Imera* fu pure colonia di Zancle. Al sud di essa *Tauromenium*, colonia ionica, era famosa pei suoi vini. Alquanto fra terra, al nord di Siracusa, era *Leontium*. Fra Siracusa e *Tauromenium* sulla costa orientale, *Catania* in fondo a un bel golfo, già vasto porto. Fra essa e l'Etna stava *Hybla*, celebrata pel suo miele, che non cedeva a quel dell'Imetto. *Camarina*, colonia di Siracusa, sulla costa sud-est.

Selinunte, colonia d'Ibla, all'ovest d'Agrigento (645), fu sterminata dai Cartaginesi trecentovantasei anni dopo fabbricata. I templi scoperti, non ha molt'anni, attestano un'antichità, per lo meno contemporanea a' più vetusti monumenti architettonici di Atene. Altre ragguardevoli antichità si trovano a *Segesta*, sulla costa nord-ovest del mar Inferiore, fabbricata dagli Elimi, abitata poi da Segesta compagno di Enea, e colonizzata da Tessali: importante è il teatro. Ivi pure era *Parormo*, cioè tutto porto, perchè il mare toccava la città che ora n'è un miglio distante. Sul promontorio Lilibeo sorgeva una città del nome stesso, colonia fenicia; l'unica che stette franca dalla dominazione di Dionigi il vecchio, il quale erasi recata in soggezione tutta la Sicilia e parecchie città della Magna Grecia.

Attorno alla Sicilia stanno molte isole, fra cui quelle di Eolo e di Vulcano al nord, dove principale era *Lipari* colonia di Gnidj; le *Egati* al nord-ovest rimpetto a Drepano; al sud *Gaulos* e *Melite* (Gozo e Malta), ove i Fenicj aveano lasciato colonie e monumenti.

Altre colonie piantaronsi nell'Italia meridionale che n'ebbe il nome di *Magna Grecia*: s'ignorano dove tratto, e durò fin verso il v secolo di Roma, dopo del quale i popoli s'indicarono dalla contrada che ciascuno occupava. Non si sa bene quanto quel nome si estendesse, ma reputano abbracciasse otto regioni, Locrese, Caulonite, Scilleutica, Crotoniate, Sibaritica, Eraclese, Metapontina, Tarantina.

a. Verso il 725 *Sibari* sorse sulla costa occidentale del golfo di Taranto, in territorio che rendeva il cento per uno, e in capo a cent'anni popolato di venticinque città: poteva armare trecentomila uomini. Corrottasi pel lusso, fu distrutta da' Crotoniati. Figlie di Sibari erano *Posidonia* o *Pesto* al sud del Silaro (510), oggi rovinata affatto, ma dove un secolo fa si scopersero i famosi templi che misero in moda l'ordine pestano. Rinomate n'erano le rose. Essa gliò *Pandosia* sulla costa occidentale della penisola all'estremità sud-ovest dell'Italia. *Terina* al sud-ovest della precedente, *Laus* in fondo al golfo, *Scidrus* sul mar Jonio, erano pur colonie di Sibari.

b. Al sud di Sibari fu fondata *Crotone* dagli Achei verso il 753, pronta crescendo, fin quando i tiranni di Siracusa la presero e ripresero. Famosi n'erano gli atleti.

c. Verso il 707 sorse *Taranto*, con un porto immenso ma poco sicuro, emula delle precedenti, e più a lungo indipendente. Nel tempio di Delfo depose trofei di sue vittorie sopra gli Japigi, i Messapj, i Peucezj. Piantò le colonie di *Heraclea* ad occidente in riva all'Aciris, di *Brundisium* ad oriente sulla costa di Calabria, ove minor acqua separa Italia dalla Grecia.

d. *Locri* al sud di Crotone, presso il promontorio Zefirio, fu edificata o ripopolata nel 683 dai Locresi Ozolj, e prosperò fin quando Dionigi il giovane le diè il crollo. *Hipponium* al sud di Terina era colonia de' Locresi.

e. *Reggio* all'occidente di Locri, sullo stretto di Messina, risale al 723, e dominò fino a Dionigi il vecchio. Vorrebbero che il nome suo indicasse lo strappamento della Sicilia dall'Italia.

f. *Elea* o *Velia* al sud-est di Pesto, fondata dai Focesi dopo che la lor città fu presa dai Persiani (536), venne in fama per scuola filosofica.

g. Verso il 444 *Thurii* fu posta dagli Ateniesi allato all'antica Sibari.

h. I Siracusani, fuggenti la tirannia di Dionigi il vecchio, fondarono *Ancona* nel Piceno il 393.

§ 10. — Invasioni galliche.

Nuove tribù galliche furono da interni moti spinte sopra l'Italia, e Bellesvo biturige, verso il 587, superò il Monginevro, e traversate le terre de' Liguri Taurini, sconfisse un esercito etrusco in riva al Ticino, e prese quant'è fra questo fiume, il Po e il Serio; indi i suoi, dal nome degli Umbri rimasti indipendenti, come dicemmo, fra l'Adda e il Ticino, tolsero il nome d'*Insubri*. Nel mezzo di quel paese fu fondato *Mediolano*, nelle cui vicinanze gli Orohj aveano già fondato *Como*, *Bergamo* e *Bara* città d'ignoto luogo.

Altri Galli seguirono l'esempio; e una banda di *Aulerchi*, *Carnuti* e *Cenomani* cacciò gli Etruschi dalla Transpadana, e si stanziò fra gl'*Insubri* e i Veneti, cui principali città furono *Brescia* e *Verona* sua figlia. Poi *Salii*, *Levi*, *Libici* si fissarono ad occidente degli Insubri sulla destra del Ticino. *Boi*, *Anamani*, *Lingoni*, scesi dall'Alpi Pennine, e trovando la Transpadana già occupata dai compatrioti, passarono il Po, e gli Anamani si posero ad occidente dei Liguri fra lo Jala (*Staffora*) e il Taro, fondandovi *Placentia*; i Lingoni alla foce del Po; i Boi, più poderosi, fra il Taro, il Po, gli Apennini e l'Utis (*Montone*), fabbricarono *Bononia* sulle rovine dell'antica Felsina. Nel 520 i *Senoni* si collocarono dall'Utis all'Esi, ove poi sorse Sena dei Galli (*Sinigaglia*). Pure alcune reliquie d'Etruschi ed Umbri sussistettero; e *Mantova*, *Melpo*, *Butrio*, *Ravenna*, *Arimino* restarono quasi libere, sebbene tributarie e minacciate.

§ 11. — Movimenti degli Itali.

Alquanto più tardi, all'estremo dell'Italia si formò il nuovo popolo de' *Bruzj*, mescolanza di schiavi fuggiaschi di varie razze. Nell'altra penisola fu detto *Apulia* il paese

dei Dauni e de' Peucezj, e talvolta tutta la penisola orientale dal Sannio e dalla Lucania fino all'estremità della Calabria. Alcuno crede quel nome significhi *senza porti*, e quello di Campania i profondi seni di essa (καμπτη).

La *Campania* anch'essa mutò faccia, poichè una nuova invasione di Galli nella Cisalpina, respinse la gente fra gli Apennini e in Toscana e verso la Campania, ove emulò le città della Magna Grecia: *Cuma* principalmente ne fu di continuo bersagliata. Però gli Etruschi stessi erano minacciati dai Sanniti, che allettati dal clima, nè più paghi di corriere, nelle pingui pianure dell'Apulia, del Lazio meridionale, della Campania, scesero ed occuparono *Nola*, *Nocera*, *Pompej*, *Ercolano*, e finirono la dominazione etrusca col espugnare *Vulturno* ch'essi denominarono *Capua*. Anche *Cuma* presero nel 420, poi mescolandosi agli antichi abitanti e adottandone i molli costumi, formarono il nuovo popolo dei Campani, steso da Sinuessa al Silaro, e nell'interno sin alla frontiera del Sannio. Più tardi i Romani v'incontrarono tre soli popoli, *Campani*, *Sedecini*, *Picentini*.

§ 12. — Primordj di Roma.

Roma nacque (723) sul colle *Palatino*, cui presto fu aggiunto il *Tarpeo* da Romolo, da Numa il *Quirinale*, da Anco Marzio l'*Aventino* e il *Gianicolo*, da Servio il *Viminale* e l'*Esquilino*. Contemporaneamente estendevasi il suo territorio: Romolo sottomise i paesi dei Cennini, Crustumeri, Antemnati, posti sopra al confluente dell'Anio col Tevere; *Curj*, città sabina al nord-est delle predette, riconobbe Roma per metropoli; colonia romana fu posta in *Fidene*, dissotto dal confluente dell'Anio col Tevere; in Etruria *Vejo* cesse il paese de' Sette Borghi (*Septem Pagj*). Sotto Tullo, distrutta Alba, il territorio ne fu unito al romano, che sotto Anco arrivò al mare fondando *Ostia* alla foce del Tevere. Regnante lui e il successore, la Sabina occidentale e l'antico Lazio vennero in dominio di Roma, che con Tarquinio Superbo si stese traverso al paese dei Volsci sin al promontorio Circeo.

Stabilita la Repubblica, dalla battaglia del lago Regillo, e da un trattato d'alleanza cogli Ernici rimase assicurato il Lazio ai Romani. Caduti i Decemviri, si dilatano le conquiste: i Volsci perdettero *Suessa Pomelia* loro capitale nel 495, poi *Coriolo*, e la marittima *Anzio* e *Fidene*; da ultimo Equi e Volsci furono ridotti ad ubbidienza de' Romani, che presero *Vejo*, la città primaria degli Etruschi, e *Falari* (*Falisca*) nel 394.

I Galli Senoni irrupero fino ad occupar Roma; ma rifabbricata, essa conquistò molte città latine ed etrusche, sicchè la confederazione d'Etruria restò disciolta; e quando furono espuguate *Satrico* nel Lazio antico, *Sora* all'estremità sud-est del paese de' Volsci, Roma vi restò dominatrice dell'Italia centrale.

Allora i Galli stavano divisi: i Liguri ristretti fra l'Alpi e l'Apennino; i Veneti fra le paludi e la laguna; gli Umbri più non erano un popolo. L'Etruria avea perduto lo scettro dei mari e gli stabilimenti di Campania e le città meridionali. La Magna Grecia era snervata dal lusso, nel commercio turbata dalla concorrenza di Cartagine e di Marsiglia, ed assalita dai tiranni di Sicilia e dai popoli del Bruzio, della Lucania, del Sannio. Fra il decadere di queste rimanevano, robusti di gioventù, i *Romani* e i *Sanniti*, che, ben tosto venuti al cozzo, sovvolsero tutta Italia.

EPOCA IV

DAL 325 AL 154 AV. C.

§ 1. — Divisioni dell'impero macedone.

Alessandro non avea trovato l'impero di Persia regolato da amministrazione unica, nè gli era bastato tempo di stabilirla; in altri paesi lasciò l'autorità ai re precedenti, come a Poro e Tassilo; e tante generazioni, così diverse di carattere, costumi, favella, non potevano facilmente piegarsi sotto una sola volontà. Morto appena il conquistatore (323), si sottrassero dunque al giogo per ripristinare le nazionali unità, mentre l'ambizione dei generali d'Alessandro procacciava dominj parziali.

Prima la Grecia si rivoltò, e ne venne la guerra Lamaica; ben tosto i capi delle varie provincie se le presero in proprietà, e venner tra loro a uno spartimento di quelli che i re sogliono, senza interrogare la volontà nè i bisogni dei popoli. Alle provincie ove Alessandro non era pervenuto in persona, non furono cangiati i governatori, il che del resto non sarebbe stato agevole in paesi lontani. Le satrapie dell'Asia Anteriore e dell'Africa, principali dell'antico impero di Persia, furono spartite in modo, che Tolomeo di Lago ebbe l'Egitto, Laomedone di Mitilene la Siria, Filota la Cilicia, Pitone la Media; ad Eumene furono affidate da Paffagonia, la Cappadocia e le provincie vicine, dove Alessandro per l'intemperie non avea potuto arrivare; ad Antigono la Pamfilia, la Licia e la Frigia Grande; a Cassandro la Caria, a Meleagro la Lidia, a Leonato la Frigia Ellespontica. Delle provincie d'Europa fu data a Lisimaco la Tracia e i paesi vicini al Ponto Eusino; ad Antipatro la Macedonia. Perdicca non ebbe porzione, sperando dominare su tutti; ma gli altri il contrariarono, sinchè morì (321).

Allora a Trisparadi in Siria si fa un secondo scomparto, poco diverso dal primo, ove le provincie di Eumene sono attribuite ad Antigono, la Licia a Clito ammiraglio macedone, la Frigia ad Arideo, la Babilonia a Seleuco che dapprima avea solo un comando militare.

Antipatro incatenò gli altri colla sua ambizione; ma lui morto, più chiare apparvero le dissensioni, e in Grecia e in Asia vennero a fronte Cassandro con Polispercone, Eumene con Antigono. Polispercone ed Eumene sostengono con gloria ma senza fortuna la discendenza del Magno; morti loro, Antigono pare concentrar in sè la dominazione d'Alessandro in Asia, se non che gli altri si collegano contro. Per quindici anni di mirabili sforzi tiene le sfuggenti provincie, sostenute dal valore del figlio Demetrio Poliorcete, che con dotte macchine assedia Rodi.

La sorte dell'Asia e della Macedonia fu decisa a Issò (301); ove, morto Antigono, i principi e re vincitori spartonsi di nuovo l'impero. Tolomeo aggiunge all'Egitto la Cellesiria e la Palestina; ma Tiro e Sidone tengonsi fedeli a Demetrio. A Lisimaco fu data l'Asia Minore sin alle frontiere della Cappadocia e del Ponto. Il resto fu unito alle provincie di Seleuco. Cassandro per suo fratello Plistarco ottenne la Cilicia.

Da quel momento possono considerarsi distintamente le provincie uscite dallo smembramento dell'impero macedone:

1° *L'Egitto*, sotto i Tolomei, era ad oriente protetto dal mare, ad occidente dalle sabbie. Oltre l'Egitto proprio questo regno possedeva la *Cirenaica* sulla costa del Mediterraneo, la *Palestina*, la *Fenicia*, la *Celesiria*, parte d'*Arabia*, alcune *Cicladì*, e il litorale della *Tracia*.

2° Al regno di *Siria* dava grand'importanza l'estendersi dall'Eufrate all'Indo; e comprendeva la *Siria propria*, la *Cappadocia* e l'*Alta Asia*, conquistata neile ultime imprese d'Alessandro.

3° La *Tracia* vicina alla Macedonia, oltre la *Tracia propria* e il suo *Chersoneso*,

abbracciava la *Misia*, l'*Eolide*, la *Lidia*, la *Jonia*, la *Caria*, la *Doride*, la *Paflagonia*, la *Grande Frigia* e la *Licaonia*. Lisimaco vi fondò *Lisimachia*; Antigono aveva in Bitinia fondato *Antigonia*, che poi fu detta *Nicca*.

4° Il regno di *Macedonia* componeasi delle provincie europee (salva la Tracia) d'antica dominazione macedone. Erano la *Macedonia propria*, l'*Epìro*, la *Tessaglia*, l'*Acarnania*, molte città di Grecia e del Peloponneso. V'appartenne alcun tempo la *Cilicia*, naturalmente aggregata alla Siria.

Queste divisioni si conservarono, benchè temporariamente alterate. Nel regno di Siria formaronsi sette principati, di *Cappadocia*, del *Ponto*, della *Battriana*, de' *Parti*, dell'*Armenia*, di *Galazia*, di *Pergamo*. Le repubbliche greche vennero ricuperando l'indipendenza, e altri popoli l'individualità.

Demetrio e Pirro tornarono ad agitar l'urna sanguinosa, finchè si formarono tre stabili divisioni. L'Asia Minore, staccata dal regno di Tracia, viene ai Seleucidi; la Frigia settentrionale è occupata dai Galati, che si piantano fra le pianure del Sangario e dell'*Alis*; la Tracia ricupera i re proprj; e la Grecia l'indipendenza.

Allora restano :

1° Il regno di *Siria* sotto i Seleucidi, formato di otto provincie dell'Asia Minore e di tutte quelle dell'Asia Alta.

2° L'*Egitto*, regnato dai Lagidi, che dalla Grande Sirte giungeva alla Celesiria, unita alle già dette provincie l'isola di Cipro.

3° Regno di *Macedonia*, ove poi si pose la discendenza d'Antigono e Demetrio, di confini sempre variati, ma sempre steso dall'Adriatico alla Tracia, dai monti Orbello e Scardo alla Grecia centrale.

§ 2. — Italia superiore al tempo della guerra sannitica.

La parte superiore dell'Italia, tra le Alpi al nord e all'ovest, il Varo al sud-ovest, l'Arsa all'est, la Macra, gli Apennini, il Rubicone al sud, essendo il più abitata dai Galli, fu detta *Gallia Cisalpina*, e suddivisa in *Cispadana* e *Transpadana* secondo il fiume Po. Davasi più particolarmente il nome di *Liguria* alla parte montuosa del sud-ovest, e di *Venezia* ed *Istria* a quella del nord-est.

Liguri A. I *Liguri* fra le Alpi, l'Apennino, la Macra e il mare, toccavano all'est e al nord le possessioni dei Galli, al sud-est quelle degli Etruschi, al sud il mar Ligustico; ad occidente il Varo li separava dai Liguri della Gallia, che abitavano il pendio occidentale delle Alpi marittime, e il litorale dal Varo al Rodano, col nome di *Salii* o *Saluvii*, *Oxybii*, *Deceates*, *Suetri*, *Quariates*, *Adunicates*.

Ad oriente dell'alpi Marittime si trovavano :

1° In riva al mare da ovest in est i *Vediantii*, capitale *Cemenelium* (Cimies) al nord dei due banchi massalioti di Nizza e Monaco (*Herculis Monæci Portus*); gl'*Intimeli*, capitale *Albium Intimelium* (Ventimiglia); gl'*Ingauri*, capitale *Albium Ingaurum* (Albenga), all'est dei quali trafficava *Genua* porto dei Liguri, forse indipendente da tutte le tribù. All'est di Genova e sulle due rive della Macra stavano gli *Apuani*, capitale *Apua* (Pontremoli), verso le fonti della Macra, cui pare che *Lucca* appartenesse.

Sulla riviera da occidente in oriente, fra Nizza e Genova si trovavano *Tropæa Augusti* (Turbia), monumento a onore d'Augusto al varco dell'*Alpis Maritima*, al nord-ovest di Monaco, dov'erano sculti i nomi di tutti i popoli vinti da Augusto fra l'Alpi, dal Varo all'Adriatico; *Olivula Portus* (Ospizio o Villafranca), *Avisio Portus* (Eza), *Costa Balenæ* (Torre di Larma), *Tavia* (Taggia), *Portus Maurici* (Porto Maurizio), *Lucus Bormani* (Burgonzo), *Vada Sabatia* (Vado), *Savo* (Savona), *Vico Virginis* (Legine), *Alba Docilia* (Albissola), *ad Navaliam* (Laban), *Hasta ad Figlinas* (Feggino). Ad oriente di Genova, *Ricinum* (Recco), *Portus Delfini* (Porto Fino), *ad Salaria* presso Campi, *Segesta Tiguliorum* (Sestri di Levante), *Tegolata* (Trigoso), *ad Monilia* (Moneglia), *Bodetia* (Bonassola), *Portus Veneris* (Porto Venere), *Eryx* (Lerici) presso la Macra.

2° Negli Apennini, sul pendio meridionale, gli *Ercati*, i *Lapicini*, i *Caruli*, i *Fri-niati* presso gli Apuani; sul settentrionale, fra l'o *Jala* (Staffora) all'est e le Alpi

all'ovest, i *Vibelli*, i *Magelli*, gli *Emburiati*, i *Casmonati*, gli *Illuati*, i *Celati*, i *Cerdiciati*; ad occidente sul Tanaro gli *Statielli* più poderosi; sul corso superiore del Po i *Veneni*; e alle fonti d'esso fiume i *Vagiani* d'origine celtica.

Loro principali città erano da ovest in est lungo il Po *Saluvii* (Saluzzo); presso il Tanaro *Casmonates* (Casotto), *Augusta Vagiemorum* (Vasco), *Asta Colonia* (Asti); presso il *Febos* (Belco), *Epanderii* (Bardinetto), *Levi* (Levico), *Aquæ Statiellæ* (Acqui), fra *Ilvates* (Ovada) al sud e *Carystus* (Carrosio) al nord. Presso *Iral*, *Briניות* (Brignolo), *Cerdiciates* (Ceretto), *Retovium* (Retorbido), celebrato pel lino; presso lo *Jala Dertona* (Tortona), e al sud, accostandosi agli Apennini, *Celeates* (Celle), *Garuli* (Carglijo), *Lepicini* (Bucena), *Hercates* (Arcen).

Altre città lungo il Po da ponente a levante, *Cerialis* (Ceresole), *Carea* (Chieri), *Industria* presso Verrua, *Ceste* (Moncestino?) *Rigomagus* (Rinco), *ad Medias*, *Valentinum* (Valenza). Al sud di esse presso il Tanaro *Diovia* (Mondovi), *Potentia* (Carrù), *Polentia*, *Alba Pompeja*. Presso al Belco *Calanicum* (Calizzano), *Ceba* (Ceva), *Crixia* (Bocchetta del Censio), *Nicca Palæa* (Nizza della Paglia), *Urbs* (Orba), *Libarna* (Montechiaro). Al sud presso Ercate *Boacæ* (Bozzolo), *Rubra Terra Rossa*.

5° Seguendo la curva dell'Alpi, le cui vette erano occupate da genti galliche, trovavansi nelle valli inferiori i potenti *Taurini*, al confluente della piccola Dora col Po. Ivi era *Saltus Taurinorum*, passaggio de' Galli in Italia; inoltre *Taurasia*, detta poi *Augusta Taurinorum* (Torino), e *Grojoceli* (Bragella), *Magelli* (Maniglia), *ad Fines* (Avigliana), *ad Duodecimum* (Giaconera), *ad Octavum* (?), *Vibiforum Colonia* (Pinerolo). Al nord e all'est de' Taurini abitavano i *Libici* sulle rive della Sesia, capitale *Vercellæ*; e i *Levi* sul Ticino, capitale *Ticinum* o *Papia*. V'erano inoltre *Rauda* (Rotta), ove i *Campi Raudj*, famosi per la disfatta de' Cimbri; *Coituta* (Cozzo), *Carbantia* presso La Castagna, *Laumellum Durii* (Dorna), *Quadrata*, *Lambrus* (Castel Lambro). *Tres Tabernæ* presso Borghetto, *ad Rota* (Orio).

La disabitata isola *Gallinaria*, in faccia ad *Album Ingaunum*, apparteneva alla Liguria marittima.

B. Sovra i predetti, nell'alte valli dell'Alpi erano:

1° I *Segusiani* con *Segusio* (Susa), che dominava tutta la valle della piccola Dora; *Oculum* (Oulx) presso la Dora, *Sincomagus* (Sezanne).

2° I *Salassi* nella valle della Dora maggiore; dov'erano *Salassi* (la Sala), e dove Augusto fondò *Augusta Prætoria* (Aosta) per vigilare sulle due strade dell'alpi Graje e Pennine. V'avea inoltre *Epededia* (Ivrea) fondata per un oracolo sibillino, *Vitricium* (Verres), *Ariolica* (Arpeta), *Arebrigium* (Art).

3° I *Lepontini* dieder nome alle Alpi fra il Monrosa e il Sanbernardino; e sebbene appartenessero ai popoli della Rezia, possedeano nella Gallia Cisalpina alcune città, come *Summum Penninum*, *Eudracinum* (Entraune), *Itimolum* (Pedemulo) alle fonti della Sesia, *Umana* (Omegna).

C. *Insubri* e *Cenomani* dividevansi la Gallia Traspadana. I primi ad occidente avevano in dipendenza i *Marici* che abitavano fra i *Levi* intorno al Ticino, e le tribù stanziate a Novaria, a Como e a Bergamo col nome di *Vertacomagores* e *Orobii*. Oltre *Mediolanum* capitale, avevano *Melpum*, *Laus* (Lodi) detta *Pompeja* dopo che ricevette colonia da Pompeo, *Forum Diuguntorum* (Crema), *Acerræ* (Pizzighettone), la città più forte degl'Insubri; al nord di Laus era *Spina* (Spinazzino), e all'est *Minervium* (Manerbio) detto *Buddig* dai Galli: all'estremo meridionale del paese degl'Insubri, ove l'Adda confluisce col Po, era *Cremona*, già de' Cenomani, poi colonizzata dai Romani; aggiungiamo *Tetellus* (Rovato?), *Sebum* (Iseo), *Tollegata* (Telgate), *Leucum* (Lecco?) ove l'Adda esce dal lago di Como, *Argentia* (Crescenzone), *Pons-Aureoli* (Pontirolo), *Modicia* (Monza) sul Lambro, *Sibirium* (Castel Seprio). Gli Orobj, oltre le principali città di *Bergomum* e *Comum*, detto *novo* dopo colonizzato da Pompeo e da Cesare, avevano *Forum Licini* (Lucino), *Coronatæ Campus* (Cornate). I Cenomani, nemici agl'Insubri, s'erano piantati ove già le città etrusche di Brescia, Verona, Mantova, limitati al nord dai Reti, all'ovest degl'Insubri, al nord-est dagli Euganei, all'est dai Veneti, al sud dal Po, dove sorgeano *Beneventum* (Castel Venzago), *Ariolica* (Oliosio) all'estremo del lago di Garda, *Garda*, *Bedriacum*, *ad Castoris* (Cantero), *Hostilia* sul Po. Dipoi Brescia e Verona ebber colonia romana.

Galli delle
Alpi Cozie,
Graje,
Pennine

Galli Tras-
padani

D. Al nord-est della Traspadana.

Veneti,
Carni,
Istrioti

1° La *Venezia* comprendeva i paesi fra il Po, l'Adige, l'alpi Carniche, il Timavo e l'Adriatico. Ad occidente lungo l'Adige abitavano gli antichi *Euganei* o *Bechuniani*, forse fondatori di Padova e Verona, respinti poi nella parte montana che ne conserva il nome (*Colli Euganei*). Principali loro città da sud-ovest a nord erano l'antica *Atria* fra il Po e l'Adige, *Ateste* (Este) sul Ruteno, *Patavium* sul *Medoacus minor* (Bacchiaglione) potente di commercio, *Vicentia* (Vicenza). In riva all'Adriatico ad oriente di Padova *Altinum*; più al nord *Vedinum* (Udine); all'est sulla spalla orientale dell'alpi Giulie *Emona* (Laibach), città d'importante commercio.

2° Al nord de' Veneti stavano i *Carni* a piè delle alpi Carniche, la cui capitale fu poi detta *Julium Carnicum*.

Moltissimi paesi sono ricordati dei Veneti e dei Carni: *Vicus Varianus* presso Legnago, *Annejanum* (Montagnana), *Forum Alieni* (Alenle), *Maria* (Loreo) presso Adria, *Fossa Clodia* (Chioggia), *Edron* (Castello in val di Pozzo), *Medoacus minor* (Porto di Malamocco), *Mons Ilicis* (Monselice), *ad Fines* (Avigliana), *Cadiana* (Caldiero?), *Aurari* (Montebello), *Atina* (Tine), *ad Cepasias* sul Sile (Albaredo), *Tarvisium* (Treviso), *Aelum* (Asolo), *Opitergium* (Oderzo), *Concordia* all'est di questa, *Apiciliu* presso Latisana, e *Portus Rumatinus* (Portogruaro), *Marianum* (Mirano), *Aquileja* fabbricata dai Romani per custodir quell'entrata. A settentrione fra Vicenza ed Aquileja erano *Susonnia* (Savogna?), *Ceneta*, *Feltria* sulla sinistra della Piave, *Belunum* abitata dai Reti, *Celina*, *Ibligio* (Ippolis) e *Glemona* (Gemona) città de' Carni, *Forum Julii* (Friuli) fortificata e colonizzata dai Romani, *Puciolis* (Pozzolo). Più al nord erano *Menocaleni* (Monfalcone), *Quarquenti* (Gorizia), *Larice* (Ladra) sull'Isonzo, *Carnium* (Kraynburg), *Nauportus* (Ober Laybach), ecc. E difficile determinare quali de' paesi che nominiamo esistessero da antico, quali fosser fondati dapoi.

5° Gl'Istrioti, di stirpe illirica come i Veneti, abitavano la penisola d'Istria, cui l'Arsia separava dall'Illiria. Città principali, *Tergeste* (Trieste) divenuta importante al tempo d'Augusto; *Parentium* porto di mare frequentato fra Trieste e Pola; *Hesactium* (Refonzi), che generosamente resistette ai Romani; *Pola*, antica quanto importante.

Galli
Cispadani

E. I Galli Cispadani abitavano il paese ch'è fra gli Apennini, lo Jala, il Po, l'Adriatico e l'Esì. Gli *Anamani* e i *Boi* possedevano moltissime borgate e città, eclisate dalle colonie romane. *Placentia* capitale degli Anamani, *Parma*, *Mutina*, *Bononia* erano in piccolo stato, da cui dovevano rialzarsi sotto i Romani; più importanti erano *Clastidium* ad occidente in riva al Po, *Tannetum* all'est di Parma; di *Rhegium Lepidi* (Reggio), s'ignora il nome bojo. Aggiungiamo *Fidentia* (San Donnino?), *Barderes* (Bardi) presso l'Apennino, *Comillomagus* (Cicognola), *Florentia* (Firenzola), *Buxeta* (Busseto), *Forum Novum* (Fornovo), *ad Tarum* (Castel Guelfo), *Nuceria* (Luzara), *Colicaria* (Roncaglio di sotto), *Cornelium* (Imola) fondata da Lucio Cornelio Silla, e *Flaventia* (Faenza).

L'antica *Spina* sorgeva sul territorio de' Lingoni; *Ravenna* poco discosta dal Po e dall'Adriatico, ai quali fu da Augusto congiunta per via d'un porto e d'un canale. *Ferraria* non è nominata che tardi da Paolo Diacono.

I *Senoni* abitavano molte città della Cispadana, fra cui la più importante pare *Cesena*; ma essi dilatavansi principalmente al sud del Rubicone nell'Umbria. Contansi pure *Forum Livii* (Forlì) sull'Utis, *Forum populi* (Forlimpopoli), *Careviani* (Torre di Cervia).

§ 3. — Italia propria.

L'Italia propria, confinata al nord dalla Macra, dall'Apennino e dall'Utis, all'ovest dal mar Inferiore, al sud dal Silaro e dal Tronto, all'est dall'Adriatico, suole partirsi in sei regioni, Etruria, Umbria, Piceno, Sannio, Lazio, Campania.

Etruria

A. L'*Etruria* stava fra il mar Inferiore all'ovest, il Tevere al sud e all'est, al nord gli Apennini e la Macra, la cui sinistra però era occupata dai Liguri. I suoi dodici popoli erano così disposti:

1. Ad oriente verso la frontiera umbra dal nord al sud gli *Arretini*, in forte posizione

a' piè degli Apennini; i *Cortoniati*, ove *Cortona*, fondata dagli Umbri, tenuta lungamente dai Pelasgi che la cinsero di mura ciclopee; i *Clusini*, i *Perugini*, i *Vulsinii* (Bolsena).

2. Ad occidente verso la costa, dal nord al sud, i *Volaterrani*, le cui mura giravano quattro miglia: i *Vetulonii*, i *Rusellani*, i *Cosetani*.

3. Nella parte più stretta e meridionale, al sud della foresta Ciminia, fra i laghi Volusino e Cimino, i *Falerini*, la cui capitale *Falera*, presso Civita Castellana, era stata fondata dai Pelasgi, abitata da gente estrania agli Etruschi; distrutta dai Romani, la Confederazione etrusca le sostituì i Cosetani. Al sud est de' Falerini stavano i *Vejenti*; ad occidente di questi i *Ceretani*, la cui capitale *Cere* era santuario del popolo romano: al nord di essi i *Tarquini* alla sinistra del fiume Marta fin al lago Sabazio (di Bracciano).

Secondo l'opinione meglio accettata

1. I Chiusini (*Clusini*) comprendevano oltre la città di Chiusi, una parte del territorio di Siena e di quello d'Orvieto.

II. I Perugini (*Perusini*) estendevano dalle sorgenti del Tevere fino al Trasimeno.

III. I Cortonesi (*Cortonenses*) occupavano una parte dell'odierno territorio fiorentino al disopra dell'anzidetto lago.

IV. Gli Aretini (*Arretini*) da Arezzo dilatavano nei dintorni di Fiesole e di Firenze fin a Pistoja.

V. I Volterrani (*Volaterrani*) da Volterra ingombravano la costa mediterranea di Pisa e di Livorno.

VI. I Vetulonii, da Vetulonia, ora distrutta, dominavano una parte del Senese e lo Stato di Piombino.

VII. I Rosellani (*Rusellani*) erano abitatori della maremma Senese e del paese di Castro, avendo per capitale Rosella.

VIII. I Tarquini, dal capoluogo denominato Tarquinia, occupavano le contrade di Corneto e Civitavecchia.

IX. I Vulsci (*Vulsinii*), centralizzati nella città di Bolsena, e di là sparsi nei territorj di Montefiascone e d'Orvieto.

X. I *Ceretani*, che avevano per capoluogo l'antica Cere, oggi Cervetri, e signoreggiavano su Palo e Bracciano.

XI. I *Falisci*, che dall'estinta Faleria davano leggi ad una parte dell'attuale provincia del Patrimonio di San Pietro.

XII. I *Vejenti*, che dalla città di Vejo imperavano agli abitanti del monte Cimino ed a quei di Nepi, Sutri e Baccano, infine al suburbicario di Roma.

Oltre le dodici capitali erano altre città:

1° Al nord fra la Macra e l'Arno, *Luna* porto e mercato frequentissimo; *Macra* (Monte Morello); *Pisa* fondata dai compagni di Nestore. Stava anticamente sull'angolo formato dal confluire dell'Arno a destra e del Serchio (*Auser*, *Esar*) a sinistra; onde Rutilio Numaziano cantava:

Alpheæ veterem contemptor originis urbem,

Quam cingunt geminis Auser et Arnus aquis.

Conum pyramidis coeuntia flumina ducunt,

Intratur modico frons patefacta solo . . .

Sed proprium retinet communi in gurgite nomen,

Et pontum solus scilicet Arnus adit.

Nell'interno erano *Pistoria*, *Fesulæ* rinomata per la scienza degli auguri, *Florentia*.

2° Fra l'Arno e il Tevere sulla costa *Portus Labronis* (Livorno), *Populonium* presso Piombino, e *Telamon* avevano porti e fonderie pel ferro dell'Elba. Tra loro stava *Rusellæ*. Presso Cossa era *Portus Cosanus* o *Porto Ercole*; ad oriente di Cossa, *Saturnia*; al sud, *Graviscæ*, *Castrum Novum*, ecc. Fra *Alsium* (Palo) e *Fregenæ* (Castel Guido) *Regisvilla* era sede d'un capo pelasgo. L'isola d'Elba è detta da Virgilio *Insula inexhaustis chalybum generosa metallis*. La principale è la miniera di Rio, da cui oggi si cavano cinquantatre milioni di libbre di vena ogni anno. Rimpetto sorge l'isola Gorgona, ben tracciata da Rutilio Numaziano:

Assurgit ponti medio circumflua Gorgon

Inter pisanum cyrniacumque latus.

3° Nell'interno, e lungo e vicino al Tevere, *Saxa Rubra* (Grotta Rossa) a sei miglia da *Ponte Milvio* (Ponte Molle); *Capena* (Civitella?) presso il monte Soratte, sul cui vertice stava il tempio della dea Feronia, attorno a cui si formò una città; al nord del Soratte, *Nepe* (Nepi) antemurale a Roma contro i popoli settentrionali; *Sutrium* (Sutri) presso *Trossuli* (Trosso), e *Ferentinum* al sud di Vulturno; *Sena* (Siena) al nord di Volterra, e all'est *Salpis* (Monte Alfinio).

Umbria B. Confini dell' *Umbria* pei Romani erano al nord il Rubicone, all'ovest il Tevere e il mare, al sud l'Esis, all'est l'Adriatico; ma prima di loro questo paese era occupato dagli *Umbri* al sud-ovest nella parte montuosa, dai *Senoni* al nord-est sul litorale. Quest'ultimi, nel paese al nord dell'Umbria fra l'Utis e il Rubicone, possedevano molte città: gli Umbri pure stendeano oltre il Tevere sin alla foresta Giminia e al Clanis, sulle cui rive alzavasi la loro città di *Aharna* (Bargiano).

Nell'Umbria propria erano, sulla costa dal Rubicone all'Esis, *Ariminum*, antica e fiorente città; *Pisaurum* (Pesaro) che pretendeano denominata dall'oro che vi si pesò per riscattare Roma da Brenno; *Fanum Fortunæ* (Fano) dapprincipio tempio, allo sbocco del Pisauro e del Metauro; *Senò* o *Senogallia* allo sbocco della Sena. Nell'interno presso la via Flaminia, al sud *Mevania* (Bevagna) bella e forte città al confluente del Clitumnus e del Tinaia; *Hispellum* (Spello) all'occidente sulla via di Perugia; *Spoletum* al sud delle predette; *Interamna* (Terni) sul Nar; *Otriculum* (Otricoli) al sud-ovest presso il confluente del Tevere e del Nar; *Sentinum* presso l'Esis, *Iguvium* negli Apennini (Gubbio), *Sarsina* sul Sapi. Meritano pure menzione *Forum Sempronii* (Fossombrone), *Fulginium* (Foligno), *Trebiales* (Trevi), *Carsulae* (Monte Castrilli), *Assisium*, *Tifernum Tiberinum* (Tifi) verso le sorgenti del Tevere; *Urbium Hortense* (Urbino), e *Urbium Metaurensis* (Urbania), *Camerinum*, fondato ai tempi di Silla sull'Esis dagli abitanti della distrutta Camerta; *Nequinum*, che poi i Romani denominarono Narnia.

Piceno C. Chiudevano il *Piceno* al nord l'Esis, al sud il *Matrino* (Piomba), all'ovest l'Umbria, la Sabina, il paese de' Marsi e dei Vestini. Il litorale diceasi più propriamente *Ager Adrianus*; il piano, *Ager Præutianus*; la montagna, *Ager Picensis*.

Sulla costa dal nord al sud incontravasi la colonia siracusana di *Ancona*, *Numana* allo sbocco del Miscus, *Potentia* sul Flosis, *Firmum* (Fermo); più a mezzodi l'antica *Cupra maritima*, *Castrum Novum* allo sbocco del Batino, *Hadria* (Atri) fondata dai Liburni. Fra terra, *Auximum* (Osimo) la più forte del Piceno, *Asculum* (Ascoli) sulla montagna, *Tiora* famosa per l'oracolo di Marte.

Sannio D. Il *Sannio*, paese montuoso, chiuso al nord dall'Umbria e dal Piceno, all'est dall'Adriatico, al sud dall'Apulia e Lucania, all'ovest dalla Campania e dal Lazio, comprendeva quattro popoli fra gli Apennini e l'Adriatico, quattro negli Apennini e nel pendio occidentale.

1. I *Vestini* fra il *Matrinus* (Piomba) al nord e l'*Aternus* (Pescara) al sud; con *Pinna* (Penna) presso la costa, *Amitemnum* presso San Vittorino, ad occidente fra le montagne *Pitium* presso Vasto sul Novanus, *Privernum* e *Aceja* perite.

2. I *Marrucini* al sud dell'Aterno; con *Aternum* (Pescara) città sulla costa, con un porto comune ai Marrucini, Vestini e Frentani; *Teate* (Chieti) città forte sopra un'erta collina appo l'Aterno.

3. I *Peligni* al sud ovest de' precedenti negli Apennini. Città, *Corfinium* (Pellino) fortissima, tre miglia al sud dell'Aterno, che poi fu detta *Italica* quando gl'Itali la scelsero capitale nella guerra Sociale; *Sulmo* (Sulmona), anticamente fondata da un compagno di Enea, sette miglia da Corfinio.

4. I *Frentani* in riva al Tiferno e al nord del Frento che li separava dall'Apulia. Città, *Ortona*, un de' porti più sicuri della difficile costa; *Anxanum* (Lanciano) poco lungi dalla costa; *Histonium* (Vasto d'Amone), *Buca* (Termoli nella Capitanata), e *Lavinum* capitale.

5. I *Sabini* sul pendio occidentale degli Apennini, fra il mar Superiore al nord, il Tevere all'ovest, l'Anio al sud, le sommità dell'Apennino all'est. Avevano poche città e molti villaggi, come agricoli e pastori: *Fidene*, quaranta stadj al nord da Roma, colonia albana; al nord-est *Ficulnea* antichissima; al sud-est di questa *Corniculum*, *Cantina*, *Nomentum*, al sud di *Crustumerium*, di cui s'accennano le rovine al nord di Fidene sopra la collina da cui scende l'Allia; *Eretum*, convegno de' popoli della Sabina;

Cures (Correse) presso del Tevere; *Regillum*, stanza di Atta Clausus prima che trasportasse a Roma i numerosi suoi clienti; *Trebula*, antica e ragguardevole città sul Velino; *Reate* (Rieti), e la fredda *Nurcia* presso le sorgenti del Clitunno.

6. I *Marsi* sulla riva orientale del lago Fucino. Oltre *Marrutium* antica capitale, v'erano *Alba Fucentina*, *Carseoli* e *Cliternum*. Attorno al Fucino stavano i *Fucenses* e *Lucenses* verso il bosco di Angizia; più lontano gli *Anxatani* presso i Liri, e gli *Antinatesi* verso Civita d'Antina.

7. Gli *Irpini*, abitanti il pendio orientale del monte Taburno e le colline che s'alzano fin ai piani di Puglia. Città: *Callifa*, *Avellinum*, *Rufrium*, *Taurasia Oeca* (Troja di Capitanata?), *Herdonia* (Ortona), *Trivicum*, *Aquilonia* (Cedogna), *Cominium*, *Ronulea* (Morro) piazza fortissima, *Compsa* (Conza nel Principato Ulteriore), *Aequotuticus* (Ariano), e a tre miglia da essa *Maleventum*, fondata da Diomede all'angolo formato dal confluente del Sabato col Calore, e che poi dai Romani fu detta Benevento. Fra questa e Capua trovavasi *Appiole* sul monte Taburno.

8. I *Sanniti* proprj occupavano il paese selvoso e montuoso al sud de' Peligni, e la loro federazione componeasi

a. Dei *Peutri*. Città, *Telesia* al confluente del Volturno e del Sabato, *Aesernia* (Sergna) presso la frontiera de' Peligni, *Alipè* sulla riva settentrionale del Volturno, *Treventum* (Trivento), *Tifernum* al nord-est d'Aesernia verso le fonti del Tiferno e del Trino, *Sepino* (Sipisciano), *Morgantia*, *Bovianum* capitale popolosissima e ricchissima.

b. I *Caraceni*, piccolo popolo all'ovest de' Frentani, in paese sterile e montuoso, cui capitale e forse unica città era *Aufidena* nell'Abruzzo Citeriore, sul Sagro.

c. I *Caulini* sul pendio occidentale del Taburno. Città, *Caudium* (Ariola) nella valle traversata dal piccolo fiume Iscloro, al cui mezzodì stanno le *Forche Caudine*, stretto selvoso fra due colline del monte Taburnus (Rocca Rainola); *Saticula*, *Trebola*, *Compulleria*.

d. Gli *Irpini* e i *Frentani* già detti.

E. Il nome di *Lazio* s'allargò poco a poco dal Tevere al Liri. L'antico Lazio com-Lazio prendeva tutto il paese al nord-ovest fra il Tevere e il promontorio Circello; il nuovo aveva confini al sud la città di *Sinuessa* sulla costa, nell'interno *Suessa*, all'est il Sannio. I varj popoli che l'abitavano, non poterono difendere la propria indipendenza contro Roma. Loro città principali erano:

1° Lungo il Tirreno dal nord al sud, *Ostia* fondata da Anco Marzio; *Laurentum* (Torre di Paterno), e *Lavinium* (Patrica) che presto perdettero l'importanza; *Ardea* capitale de' Rutuli sulla sinistra del Numicio; *Antium* ne' Volsci, al par di Ardea e di Tuscolo fondata da un figlio d'Ulisse e di Circe, sopra un promontorio del mar Tirreno, e che più volte presa e saccheggiata dai Romani, rialzossi al fine della Repubblica mercè la libertà del commercio marittimo; *Interamna* al confluente del Liri e del Cassino; *Circaei* (Santa Felice), colonizzata da Tarquinio Superbo; *Anxur* o Terracina, dove al termine delle paludi Pontine finisce nel mare l'erta montagna, sulla cui sommità era il tempio di Giove Ansuriano; *Arpinum*, sulla sinistra del Liri; *Fundi* era fra gli Aurunci, come *Cajeta* sul golfo dello stesso nome, *Formia* nel centro d'esso golfo, *Minturnae* alla foce del Liri; e più a mezzodì sulla sinistra del fiume stesso *Sinuessa*, a piè del monte Massico, e dapprima chiamata *Sinope*.

2° Oltre gli Apennini che fronteggiano il Lazio, e donde staccansi i monti *Lucretilis* e *Simbruini*, nell'interno paese levavansi tre gruppi di montagne; al nord i monti Albani, col tempio di Giove Laziale, centro della Confederazione latina; all'est le montagne degli Equi, da Tibur a Preneste; al sud-est quelle dei Volsci da Preneste a Priverno. All'est di quest'ultima stendeasi l'ampia valle degli Ernici; all'ovest sin al mare le paludi Pontine, il cui disseccamento fu più volte tentato invano.

3° Sul monte Albano e sue colline al sud di Roma erano *Ficana* sul Tevere, *Tellenae*, *Politorium*, *Lanuvium*; più all'oriente *Alba longa* sull'altura, poco lungi da Albano; al sud ed all'est *Aricia*, celebre pel tempio di Diana e la grotta d'Egeria; il delizioso *Tusculum* presso Frascati, vicino al quale i Romani fabbricarono il forte *Carventana* per fronteggiare i Volsci; al nord est *Gabii* fra Roma e Preneste, antica colonia d'Alba lunga; *Collatia*, *Medullia*, *Preneste* (Palestrina) di fondazione pelasga.

4° I *Volsci* furono i più terribili nemici di Roma, pieni di città indipendenti una

dall'altra. Nel loro paese trovavansi dal nord al sud *Longula*, *Pollusca*, *Corioli* all'est di Anzio che diè nome a Coriolano; *Velitræ* al sud-est di Aricia, e presto entrata nella Confederazione latina; *Sacripontus* al nord di *Signia* (Segni), posta, come *Cora* (Cori), fra le montagne e cinta di mura ciclopee; *Verrugo*, *Ecetra*, *Suessa Pometia* più ricca di tutte le confederate; *Norba*, antica città latina, unita alla lega de' Volsci, e attentamente fortificata dai Romani sin dal 493; *Sulmo* (Sermoneta) sull'Ufento, già diroccata al tempo di Plinio il vecchio; *Setia* (Sezza) presso l'Ufento; *Privernum* sopra una montagna lambita dall'Amasenus; al sud-ovest di Priverno, *Ausona* capitale de' Volsci Ausonj.

La più parte di queste città stavano nelle montagne de' Volsci; sulle rive del Liri erano *Sora?* la più orientale; *Atina* al sud ovest presso Melpi; *Casinum*, la cui cittadella sorgeva dove ora il monastero di Monte Cassino; *Fregelle* al nord di Priverno (Ceprano o Pontecorvo); *Fabrateria* sul Trero, affluente del Liri; *Arpino* sul Fibreno; *Aquino* con mura ciclopee; *Interamna* sulla via di Teano; *Vescia* che pare la *Suessa Aurunca* de' Romani.

5° Fra gli *Ernici*, *Anagnia* ove teneansi le assemblee di tutte le piccole città degli Ernici; *Ferentino* con mura ciclopee; *Frusino* (Frosinone) nella valle del Cosa.

6° Nel paese degli *Equi*, *Vitellia* città antica all'est di Preneste; *Sublaqueum* (Subiaco) in riva all'Anio, importantissima; *Carseoli* sul Turanio che dominava un passo degli Apennini; *Bola* città importante fra le montagne; *Tibur* traversata dall'Anio, un cui quartiere conservò nel nome di Sienlion la memoria de' suoi fondatori.

Campania F. La *Campania*, cinta dal Lazio, dal Sannio, dalla Lucania e dal mar Tirreno, era popolata da un misto di tutti i popoli vicini, e divisa in *piana* e *montuosa*. La prima stendesi dal Liri al Vesuvio, su una superficie di 40 miglia quadrate attorno a Capua. Le montagne, rotte da valli ubertose, stendeano dal nord al sud in semicircolo di 18 o 20 miglia. Tre popoli vi abitavano: *Campani* alla pianura, *Sidicini* nei monti al nord-est, *Picentini* in quelli del sud ovest. Sulla sinistra del Liri abitavano pure gli Aurunci a Suessa e Sinuessa.

Primarie città erano:

1° Sulla costa dal nord al sud, *Vulturnum*, *Linternum*, *Cuma* al nord del promontorio Miseno, città delle più forti d'Italia; *Bajæ*, *Puteoli* porto di Cuma, e villeggiatura de' Romani, che non contenti di coprir di casine le falde del vitifero monte Gauro, fabbricavano anche nel mare; *Neapolis* divisa in due; *Resina* a piè del Vesuvio; *Herculanum* e *Pompeii* fondate dagli Osci e sepolte dal Vesuvio. Quest'ultima, in riva al Sarno, serviva di porto alle interne città di *Noceria*, *Nola* ecc. *Stabie* era fortezza fondata dai Campani sul mare; a *Sorrentum* finiva la Campania meridionale.

Nelle terre dei *Picentini*, piccolo popolo che possedeva unicamente *Picentia* al sud di Salerno, trovavansi pure *Marsina* e *Salerno*, destinata a fortuna più alta.

2° Nell'interno da nord-est a sud ovest, *Venafro*, *Teanum Sidicinum* (Teano), capitale de' *Sidicini* al sud-ovest del monte Callicula che ergevasi dalla fertile pianura degli *Stellates*; *Cales* (Calvi) capitale degli Ausonj; *Caleni* al sud di Suessa; *Casilinum* sul Vulturno, donde i Romani protessero il Lazio contro Annibale che teneva Capua; *Calatia* (Gajaza) all'est della predetta; *Capua* sulla sinistra del Voltorno, a piè del monte Tifata; *Atella* sulla via da Capua a Napoli, celebre per le sue commedie, dette Favole atellane; *Saticula*, *Trebua*, *Suessula* fra Capua e Salerno; *Totella* e *Acerra* all'ovest delle precedenti; *Nola*, piazza forte della Campania, fondata dagli Ausonj, popolata dai Calcidesi, amica di Napoli e Cuma, con cui ostò ad Annibale: vasi fittili di immenso pregio si disotterrarono intorno ad essa.

§ 4. — Magna Grecia.

La Magna Grecia era spartita in tre regioni: Apulia, Lucania, Bruzio.

Apulia A. L' *Apulia*, divisa dal Sannio pel Frento e dalla Lucania pei monti del Vultur, comprendeva la *Daunia* tra il Frento e l'Anfido, la *Peucezia* fra l'Anfido, il Bradano e la Calabria, la *Japigia* divisa in Messapia all'occidente, Calabria al nord, paese dei Salentini al sud e all'est.

Sulla costa, da tramontana a mezzodi, trovavansi *Sipontum* e *Salapia* (Salpi) al sud del monte Gargano, *Aufidenum* (Torre dell'Ofanto) all'imboccatura dell'Aufido che separava i Dauni dai Pediculi, *Barium* (Bari), *Egnatia* (Agnazzo) termine del territorio de' Pediculi, ove poi rinsciva la via Appia. Nella Calabria *Brundisium* posta dai Cretesi o dagli Etolj, e donde con un tragitto di 223 miglia varcavasi in Grecia; *Hydruntum* (Otranto), che dovea poi succedere a Brindisi.

Procedendo verso la Japigia, gli Apennini si abbassano poc'a poco per rialzarsi verso il paese de' Salentini, ove il promontorio di Japix frange le onde jonie, e sostiene la cittadina di *Leuca* (Santa Maria di Leuca). Ad occidente sulle rive del golfo di Taranto, che dal promontorio Japigio al Lacinio piegavasi in semicerchio, molte cittadine sorgevano, e *Taranto*, la più poderosa fra quelle della Magna Grecia, colonia dorica, che fondò Brindisi sull'Adriatico ed Eraclea in Campania.

Nell'interno paese dal nord al sud *Teanum Apulum* sul Frento, *Luceria*, antica e potente, al sud-ovest *Arpi* in fertile pianura, *Herdonia* (Ortona) al sud-est, *Asculum Apulum* (Ascoli di Satriano) al sud, *Canusium* sull'Aufido, d'amplissimo giro; al nord-est *Canus* presso Vergello; al sud-ovest *Venusia* antica città degli Irpini presso il Vultur, città delle meglio fortificate d'Italia, donde i Romani custodivano l'Italia meridionale.

B. La *Lucania* sta fra il Silaro al nord, il Laus al sud, il monte Vultur e il Bra- Lucania dano al nord est, il golfo di Taranto al sud-est, il mar Tirreno all'ovest. Sue città:

a. Sul mar Tirreno, dal nord al sud, *Pesto* o *Posidonia*, colonia di Sibari, prosperata per la ruina della sua metropoli; *Helea* o *Velia*, colonia focese, non discosta dallo sbocco dell'Heleos, patria del filosofo Zenone, onde la setta eleatica; *Buxentum* (Policastro), fondata nel 467 da Micito tiranno di Messina.

b. Sul golfo di Taranto dall'est all'ovest *Metaponto* al nord della foce del *Casuentum* (Bisignano); *Heraclea* (Policoro) a qualche distanza dalla costa, cui la piccola e antica città di *Siris* serviva di porto; al sud d'Eraclea *Thurium*, poco distante dall'antica Sibari e dalla frontiera del Bruzio, che ricevette leggi da Caronda.

c. Al centro della Lucania sola città importante era *Grumentum* verso le fonti dell'Aciris.

C. Il *Bruzio* nella punta che si spinge verso lo stretto di Sicilia obbediva a Dio- Bruzio nigli. Principali città dal sud del Laus e del Crati sin all'estremo della penisola, erano:

a. Sulla costa occidentale, *Terina* alquanto discosta dal mare; *Thempsa* fondata forse dagli Ausonj; *Hipponium* o *Vibona Valentia* (Bibona, distrutta dai tremuoti nel 1783) sul mar Inferiore, coll'*Herculis Portus* sul golfo Hipponiatis; *Scyllæsum* (Scilla) all'estremità della penisola, fabbricata da Anassilao di Reggio per custodirla contro i pirati etruschi; *Columna* ov'era l'ultima pietra migliore d'Italia; *Rhegium* (Reggio) rimpetto a Messina, prima città caduta in potere di Dionigi.

b. Sulla costa orientale dal sud al nord, *Locres* al nord del promontorio Zephyrum, che avea avuto leggi dal pitagorico Zaleuco; *Caulonia* (Castel Vetere); *Croton* sull'Œsarus, colonia achea, rivale di Sibari, famosa per la scuola pitagorica e per gli atleti, fra cui Milone; *Petilia* (Strongoli) presso la costa al nord di Crotona.

c. Nell'interno, *Acherontia* (Acri) e *Pandosia* sull'Acheronte; *Tisia* (Tasitano) in forte posizione sul monte Alibano; e maggiore di tutte *Consentia* (Coseuza) verso le sorgenti del Crati.

Delle isole parliamo altrove.

§ 5. — Conquiste di Roma in Italia.

Lasciammo Roma vicina a domare i Sanniti, supremo sforzo, dopo il quale non dovea più bastarle il conquisto di tutta Italia. Or ci resta a seguirne le conquiste nella penisola e fuori.

Nel 343 essa occupava solo le più forti piazze del Lazio, parte della Sabina e dell'Etruria meridionale, e poteva armare cencinquantamila uomini: ma al 285, consumata la guerra sannitica, dominò tutta Italia dallo Stretto al Rubicone, e aggiunse cinquecentomila ausiliarj alle sue truppe. Le popolazioni tenne docili con una gradazione di

privilegij; col mandare colonie (cinquantotto già n'avea fondate alla seconda guerra punica), le quali alle nazionalità surrogassero i costumi, le leggi, gli ordinamenti romani; coll'aprir grandi vie.

Lazio I. I Latini tentarono ancora una volta di ricuperare l'indipendenza; ma vinti a Vezeris appiè del Vesuvio, poi fra Sinuessa e Minturno, dovettero piegarsi al giogo. Diritto di cittadinanza ebbero le città più prossime a Roma, *Laurentum*, *Lanuvium*, *Aricia*, *Tusculum*, *Pedum*, *Nomentum*. Segniva una seconda linea di città meno privilegiate; *Tibur* e *Præneste* furono scemate di territorio; le città degli Ernici, ridotte a municipij senza diritto di suffragio; *Anagnin* fu città di prefettura; *Verulanum* e *Ferentinum*, conservatesi in fede, serbarono le proprie leggi.

Vengono poi le colonie, poste in città importanti, ovvero in situazioni militari, e si ben fortificate che le mura d'alcune sussistono ancora. A *Norba* e *Setia*, colonie antichissime, furono aggiunte quelle di *Velitra* e *Antium* nel 558; d'*Anxur* e *Fregellæ* nel 329; di *Sora*, *Ausona*, *Minturnæ*, *Vescia* nel 515; di *Atina*, *Casinum*, *Interamna*, *Suessa Aurunca* nel 314; di *Sinuessa* nel 304, di *Carsoli* nel 501, di *Osulum* nel 247, baluardi di Roma. Più tardi furono colonizzate *Fabrateria*, *Aquinum*, *Lavicum*, *Præneste*, *Cora*. Alle altre città del Lazio venne concesso lo *jus Latii*, con divieto di tener assemblee generali, far guerra, o contrarre nozze fuor del loro territorio.

Campania II. Coll'egual arte fu ordinata la Campania. *Capua*, datasi ai Romani nel 343, venne trattata duramente in grazia delle sue pretensioni, e mandato un pretore a governarla (319). Anche gli Aurunci furono costretti a ricever colonie a *Minturno*, a *Vescia*, a *Suessa Aurunca*; mentre a municipij furono erette *Fundi*, *Formiæ*, *Cajeta*, *Suessula*, *Cuma*, quest'ultime due con diritto di suffragio; ridotte a prefetture *Venafrum*, *Atella*, *Calatia*. Una colonia posta nell'isoletta di Pontia (515), ove, dopo conquistata la Campania, s'erano stabiliti alcuni Sanniti, custodi il litorale. *Napoli* restò libera nella sua alleanza; *Nola*, presa nel 314, fu trattata rigidamente; *Acerre* ottenne la cittadinanza. Quando poi ebbe presa *Calatia* (314), spedito due colonie a *Teanum Sidicinum*, a *Cales*, a *Saticula* (512) sulla frontiera del Sannio, e data la cittadinanza senza suffragio ai cavalieri campani nel 557, e alle altre città nel 554, Roma si trovò al sicuro possesso del paese. Più tardi furono mandate colonie a *Salernum*, *Vulturnum*, *Linternum*, *Puteoli* nel 195; a *Atella*, *Aceræ*, *Nuweria* sotto Augusto; a *Nola* nel 123 d. C.; ad *Abella* sotto Vespasiano.

Sannio III. Finita la conquista del Lazio e della Campania (343-314), Roma cinse di posti militari tutta la frontiera de' Sanniti, poi una ad una ne occupò le piazze (312-294), e ne ricevè la sommissione (291). Fiaccato da sì lunga guerra, poche colonie bastarono a tener in dovere il Sannio. Dal forte *Benevento* (269) il senato custodiva la Campania, il Sannio meridionale e la Magna Grecia, sicchè vi mettevano capo tutte le grandi strade del mezzodi. *Oesernia* presso il paese de' Peligni (265), poi *Alba Fucentia* ne' Marsi (263) ebber altre colonie. Le città a mare presto furono occupate dai Romani; nel 526 Bruto avea già tolte tutte quelle de' Vestini, senza però che meritassero colonie apposite per custodirle, bastando isolarle e concedere lo *jus italicum*. Solo i Sabini per la vicinanza di Roma ottennero il diritto di cittadinanza e di voto (269). Più tardi furono colonizzate *Abellinum* e *Ferentinum* (118), *Bobianum* e *Alifa* (89).

Piceno IV. Le principali città del Piceno vennero occupate da colonie: *Hadria* nel 285; *Castrum Novum* e *Firmum* nel 264; più tardi *Asculum*, *Sulmo*, *Auximum*, *Ricina*, *Potentia*.

Umbria V. La prima colonia nell'Umbria fu a *Narnia* (298), un'altra nella capitale propria de' Senoni (265), poi a *Spoletto* (241) e *Arimino* (269). A quei di *Camerino* fu assentito il titolo di soej, per aver tradito la causa nazionale.

Etruria VI. Nella guerra del Sannio gli Etruschi fecero una nuova e sciagurata prova di loro forze; e sebbene nella pace serbassero l'indipendenza, presto si trovarono affatto soggetti a Roma. Già colonie eransi piantate a *Nepi* nel 581, a *Sutrium* nel 383; *Cære* godeva il diritto di cittadinanza; *Cosa* ebbe una colonia nel 275, *Alsium* nel 246, *Fregelles* nel 244; onde il mezzodi restava servo, il nord impotente. In appresso furono ridotte a colonie *Pisa*, *Lucca*, *Fiesole*, *Volterra*, *Rosella*, *Saturnia*, *Gravisca*, *Arezzo*, *Clusio*, *Vulsinia*, *Biturgea*, *Sena Julia*, *Faleria* che allora fu denominata *Junonia Faliscorum*, *Perusia*, *Cortona*, *Florentia*, *Pirgos*.

VII. Le guerre contro Pirro assodarono il dominio di Roma sulla penisola meridionale. *Napoli, Turio, Regio, Locri, Eraclea, Arpi, Taranto* si conservarono indipendenti col titolo d'alleate; *Luceria* (515), *Venosa* (292), *Pesto* (272), *Brindisi* (244), *Valentia* (239) ricevettero colonie; e più tardi *Bussento, Siponto, Tempsa, Crotone* (193); *Scilace, Minervio, Taranto, Nettunia* (123). Le altre ottennero lo *ius italicum*.

Per vigilare la penisola, il senato la divise in quattro grandi spartimenti, assegnando ciascuno ad un questore provinciale, residente a Ostia, a Cales, nell'Umbria e nella Calabria. A giurisdizione del primo stavano l'Etruria, la Sabina, il Lazio fino al Liri; del secondo, la Campania, il Sannio, la Lucania, il paese de' Bruzj; del terzo, l'Umbria col territorio tolto ai Senoni, il Piceno, il paese de' Frentani e le adiacenze fin al lembo dell'Apulia; del quarto, l'Apulia col territorio de' Salentini, de' Messapj, de' Tarantini, uniti sotto il nome di Calabria.

L'amministrazione e la marcia degli eserciti era pure agevolata dalle grandi strade, di cui le quattro principali furono costruite dal 312 al 220. Cioè

a. La *via Appia*, dal censore Appio Claudio, che stendevasi da Roma a Capua per 142 miglia, passando per Ad-Novar, Bovillæ, Alba, Aricia, Lavinio, Tabernæ; traversava le paludi Pontine sino a Terracina, poi per Fondi, Formiæ, Minturno, Sinuessa, Urbana, Casilio, Capua.

b. *Via Aurelia*, dal censore Aurelio Cotta, che uscendo dalla porta del Gianicolo, traversava le città marittime dell'Etruria meridionale, Alsio, Pyrgos, Gravisca, Centumcellæ, Forum Aurelii, per 85 miglia. In appresso fu continuata traverso le città marittime della Toscana e Liguria fin a Marsiglia con una deviazione verso Tortona.

c. *Via Flaminia*, dal console Flaminio, lunga 560 miglia, dal campo Marzio ad Arimino, traverso la Sabina, l'Umbria, il paese de' Senoni.

d. *Via Emilia*, dal console Emilio, da Arimino a Piacenza, per Bologna, Modena, Parma. In seguito varcò anche il Po, e corse da Ivrea ad Aquileja per Vercelli, Novara, Milano, Bergamo, Brescia, Verona, Vicenza, tutta la Gallia Traspadana.

e. Dopo la guerra punica s'apersero i passi delle Alpi già detti (pag. 132).

f. Domata la Grecia e la Macedonia, fu costruita traverso ad esse la *Via Egnatia*, che traversava le città di Durazzo, di Lichnidos, Eraclea, Pelagonia, Edessa, Pella, Tessalonica, Amfipoli, Filippi, e a Dicea entrava nella Tracia.

§ 6. — Guerre puniche. — Cartagine.

L'Africa settentrionale forma una vasta altura che dal Mediterraneo, cui corona per 500 o 600 leghe di costa, alzasi di piano in piano fin alle vette dell'Alto Atlante (*Daran*); poi sull'opposto pendio cala gradatamente verso il Sahara. Potrebbe dirsi una grande isola, cui il Mediterraneo abbraccia al nord, l'Atlantico all'ovest, al sud il mar di sabbia cioè il Sahara, all'est verso le Sirti le montagne dechinano, e il deserto e il Mediterraneo si confondono. Di là da questo stretto, in riva al Mediterraneo, sorge una seconda isola men vasta e più piana, che è l'antica Cirenaica. Quivi i Greci piantarono una colonia; mentre i Fenicj posero molti banchi a *Utica* presso lo sbocco del Bagradas, *Adrumeto*, le due *Lepti*, *Tisdro*, e principalmente *Cartagine*.

Questa, sorta verso l'869, lentamente crebbe per quattro secoli, fin a toccare il fiume Tusca e la frontiera dei Cirenaici. Allora gli indigeni dovettero cessar la vita errante e fabbricare città, ove mescolavansi ai coloni cartaginesi. Le altre fenicie dovettero piegarsi alla primazia di Cartagine, cui le tribù erranti de' Lotofagi, Nasamoni, Garamanti portavano le derrate dell'interno. Stese ella i suoi banchi sulla costa settentrionale e occidentale dell'Africa, sulla sud-est e sud-ovest di Spagna; scopri nell'Oceano le Canarie e Madera, e mandava trafficare fino al Senegal, alle isole Sorlinghe e al Baltico; occupò le Baleari, la Sardegna, parte della Corsica e della Sicilia.

Pel possesso di quest'ultima lottò contro Dionigi, Timoleone, Agatocle, Pirro (480-264), e alline n'occupò due terzi. In Africa assodò il dominio sopra gli indigeni e la preponderanza sulle colonie fenicie; sinchè scontrò Roma, che già sua alleata, ora giunta fin allo stretto di Messina, le si metteva emulatrice. Nella prima guerra punica, Cartagine perdè la Sicilia, la Corsica, la Sardegna e l'impero del Mediterraneo.

l'ossessione cartaginesi in Africa

A). Al rompersi della seconda guerra punica (219), Cartagine dominava in Africa sopra una lunghezza di sedicimila stadj (da 2000 miglia) dalle Are Filene alle colonne d'Ercole, oltre le Baleari e la Spagna. Ad oriente, nella grande e piccola Sirti erravano tribù indomite; ad occidente, poco lungi dalla capitale, i due regni indipendenti di Numidia, e i nomadi di Mauritania minacciavano Cartagine.

I possessi suoi in Africa avanti il 219 possono dividersi in tre regioni: le due Sirti; il territorio proprio di Cartagine; le coste di Numidia e Mauritania.

a. La regione delle Sirti (reggenza di Tripoli), fra le Are Filene all'est, e il lago Tritone all'ovest, era un'estensione di 500 miglia, sabbiosa, traversata da pochi fiumi, al cui sbocco eransi poste colonie fenicie o cartaginesi, come *Automala* fortezza presso l'Are Filene; *Euphranta* che faceva vivo commercio con Cirene; all'ovest del Cinyps le tre importanti città di *Leptis magna* (Lepida), *Oea* (Tripoli), *Sabrata*, onde il nome di *Tripolitana* a quella regione.

Nell'interno, da ponente a levante, cominciando dal lago Tritone, erano molte tribù nomadi: i *Machli*, che in parte lavoravano la terra; i *Lotofagi* dall'isola di Meninx fin attorno alla grande Lepti; i *Maci* in riva al Cinyps; i *Nasamoni* presso la frontiera cirenaica. Se di poco arricchivano la metropoli, la difendevano però dai Greci di Cirene, e mandavano carovane nell'Alto Egitto, nell'Etiopia, e sino al Niger.

b. Costituiva il territorio di Cartagine l'ubertoso paese dal fiume Tusca alla piccola Sirti, e dal capo Bon al lago Tritone, lungo 225 miglia, largo da 180. Qui consisteva il nerbo di Cartagine. Le antiche tribù dei *Maxi*, *Zaweci*, *Gizanti*, assoggettate e miste a colonie cartaginesi, avevano formato il nuovo popolo de' *Libifenicj*, dati all'agricoltura e viventi in molte borgate, cui non poterono cinger di mura; onde, per rassicurarsi dalle loro rivolte, Cartagine lasciavasi esposta alle invasioni nemiche. *Emporia*, cioè mercato, chiamavansi i dintorni ubertosi del lago Tritone pel traffico delle carovane e i magazzini di Cartagine; e appartenevano alla provincia di Bysacium, stesa sin al nord d'Adrumeto ove cominciava la Zeugitana.

Bisacio, pianura creata dalle alluvioni del Bagradas, era rinomatissimo presso gli antichi per l'abbondanza di biade; e colle derrate d'Europa vi si vedevano le africane, il dattero col frumento.

Fra le colonie agricole poste da Cartagine nell'interno paese, le più conosciute erano, verso Numidia, dal nord al sud, *Adis* poco discosto dal Bagradas; *Salera* al sud-est d'Ippona Diarrhytus; *l'acca* città di commercio, non lungi da *Muthul*; *Bulla* sul Bagradas; *Sicca* presso quello; *Zama* sopra uno de' suoi affluenti, e ben fortificata contro i nomadi; *Sufetula* e *Capsa* al sud; *Tisurus* sul lago Tritone.

Queste città aperte restavano protette da una linea di piazze, che erano le più antiche colonie fenicie venute sotto Cartagine. Principali erano *Cartagine* stessa sopra un'angusta penisola, a 100 miglia dalla Sicilia, in fondo d'ampissimo golfo, fra il promontorio d'Apollo (capo Zibid) e quel di Mercurio (Ras-Addar, o capo Bon); difesa verso terra da triplice muro, alto 26, largo 16 metri, e dalla cittadella di Birsas donde vedeansi Utica a 9, e Tunisi a 6 miglia.

Cartagine racchiudeva tre città murate: *Birsas* suddetta in cima a una collina, con case a sette piani attorno alle angustissime vie; il *Coton* coi magazzini e il porto militare, scavato a mano, e capace di ducento vascelli da guerra; *Magara*, città campanuola, ove le case erano distinte da giardini, frutteti e canali.

Al sud di Cartagine e sulla costa seguivano *Tunisi*, *Aspis* o *Clypea*, *Adrumeto* (Hamaniett), *Ruspina*, *Leptis parva*, *Thapsus* al sud d'Adrumeto. Queste città erano emule di Cartagine, poi Roma le lasciò libere. *Utica* restò sempre indipendente in riva al Bagradas. *Ippona-Diarrhytus* o *Zarytos* stava sul golfo d'egual nome. In riva al fiumicello Tusca, confine della Zeugitana ad occidente, sorgeano le Are sacre al Sole, dai Romani e Greci dette tempio di Apollo.

c. Due maniere di colonie fondò Cartagine secondo la duplice sua natura: 1° nella Zeugitana e Bisacena stabilimenti agricoli per nutrire i numerosi eserciti e l'immensa popolazione, che al cominciare della terza guerra punica (149), dopo un secolo di disastri, passava ancora le settecentomila persone; 2° sulla costa, banchi fortificati. Tali erano le città sul lembo della Numidia e della Mauritania.

Di là dalle Colonne d'Ercole avevano i Cartaginesi esplorato l'Africa a mare sin ai

paesi auriferi del Senegal e della Gambia; ed Annone con sessanta vascelli carichi di trentamila coloni fondò sulle coste di Fez e di Marocco sette città, la più meridionale delle quali nella isoletta di Cerne, nel golfo di Santa Cruz. Ma queste colonie tenute con gran gelosia, mai non potevano trafficare per conto proprio, e caddero con Cartagine.

B). La Spagna, posta all'estremità dell'Europa fra l'Oceano e il Mediterraneo, ha la lunghezza di 220 leghe da est a ovest, e di 190 da mezzodi a settentrione; il Mediterraneo ne bagna 315 leghe di costa, l'Oceano 285. Tutte le temperature come tutte le produzioni si trovano in essa; tropicali a Cadice, nordiche nell'altopiano della Castiglia. È traversata da molte montagne e valli. Dai Pirenei che curvansi fra la Gallia e la Spagna e lungo il golfo Cantabrico, sin al promontorio *Nerium* (Finisterre), spiccasi l'*Idubeda* che da nord-est a sud-est prolungasi parallelo all'Ebrosin a *Valentia*: poi alle fonti del Tago staccasi la nuova catena dell'*Ortospeda* dal nord al sud, che coll'*Idubeda* cammina e si congiunge. Separano esse le acque che cadono nell'Oceano da quelle che nel Mediterraneo, e ne nascono tre catene secondarie da nord-est a sud-ovest fra quattro grandi fiumi: il *Durius* (Duero) fra Pirenei della Galizia e la catena che corre da Segontia a Olisippo; il *Tago*, fra la precedente catena e quella di Segobriga al promontorio Sacro (capo San Vincenzo); l'*Anas* (Guadiana) fra la catena predetta e il monte Mariano; il *Baetis* (Guadalquivir) fra questo e l'Ilipula.

Quest'altura continua è ricca di miniere, che buon'ora vi chiamarono popoli trafficanti, come Focesi, Rodj, Massalioi, Zacintj, Feniej. *Gades*, principal banco de' Feniej nella Betica, preponderò sulle altre, ma Cartagine venne dominatrice delle città litorali; poi Amilcare, Asdrubale, Annibale (236-219) conquistarono anche l'interno. Le tribù di là dal Duero e nella valle superiore dell'Ebrosin, hellicose e ineduate, fecero sempre parte da sè, e conservaronsi libere fin ad oggi. Del resto Cartagine comandava ai montanari della parte orientale dei Pirenei e dell'*Idubeda*, a quei dell'*Ortospeda* e dell'*Ilipula*, alle genti delle grandi valli dell'Ebrosin inferiore, del *Beti*, dell'*Anas*, del *Tago*, della sinistra del Duero.

1. Ne' Pirenei orientali da occidente in oriente si trovavano:

a. i *Ceretani* all'oriente de' Vasconi;

b. i *Castellani*;

c. gl'*Indigetani* sulla costa e nei valichi delle montagne, sul cui territorio i Massalioi aveano fondato *Emporia* (Ampurias), e i Rodiani *Rodes* (Roses).

d. Al sud de' precedenti erano i *Lacetani*, e gli *Ausetani*, nel cui paese trovavasi *Baccula*.

e. Sul litorale sud-est abitavano i *Laetani*, di cui erano *Barcino* (Barcellona), fatta poi colonia romana.

11. Nella valle inferiore dell'Ebrosin:

a. Sulla sinistra gl'*Ilergeti* di molte e poderose città fra l'Ebrosin e i Pirenei, quali *Ilerda* (Lerida), *Osca* (Huesca), *Atanagia* forse capitale primitiva.

b. Sul corso inferiore dell'Ebrosin i *Cosetani*, capitale *Tarraco* (Tarragona), una delle più antiche colonie fenicie in Spagna; e più in giù

c. Gl'*Ilercaoni*, con *Dertosa* (Tortosa) e *Intibilis*.

d. Sulla destra, al nord-ovest e al sud degl'*Ilercaoni* stavano gli *Edetani*, nazione poderosa che possedeva quanto è fra il mar Balearico, gl'*Ilercaoni*, l'Ebrosin e l'*Idubeda*, dal Salo fino al Turi. Città *Salduba*, nominata poi *Cesarau Augusta* (Saragozza) quando fu colonizzata nel 26 av. C.; *Ibera* distrutta dai Romani nella seconda guerra punica. Greci di Zacinto e Rutuli di Ardea aveano sulla costa fondato *Sagunto* presso al mare.

111. Sul pendio orientale dell'*Ortospeda* e dell'*Ilipula*, dal nord al sud fra le montagne incontravansi:

a. i *Lobetani* piccola gente.

b. gli *Olcadi*, più forti, colle città di *Carteja* e *Munda*, e che forse furono poi confusi nel nome stesso cogli Oretani.

c. Sul litorale i *Contestani* al sud del Suero, ove Asdrubale fondò *Cartagine nova* (Cartagena), che poi divenne colonia romana; la quale, posta al centro del litorale della penisola sul Mediterraneo, col porto più sicuro della Spagna, con miniere sì ricche che una sola rendeva ad Annibale trecento libbre d'argento, e colle forti mura,

parve opportuna ai Barca per formarne il centro d'una nuova dominazione che meditavano contro la madre patria.

d. Al sud de' Contestani erano i *Bastitani*.

e. Più al sud fra l'Ilipula e il mar Ibero sin alla rupe di Calpe, con *Bigerra* e *Basti* (Baza), i *Bastuli*, mescolati di buon'ora con coloni fenicj, sicchè gli altri Ispani non li riconoscevano fratelli. La loro costa era coperta di colonie straniere, quali *Malaca*, *Carteja*, *Calpe* fondata da' Fenicj, *Abdara* (Adra), la più occidentale colonia focese.

iv. Nella valle superiore del Beti stavano i *Turduli*, e nell'inferiore i *Turdetani*, le cui principali città sorgeano sul fiume, come *Iliturgis*, *Corduba* di gran commercio, e fatta poi colonia romana; come *Hispalis* (Siviglia) a venti leghe dal mare; poi all'estremità *Gades*, metropoli delle colonie fenicie di Spagna, e cui Cesare concesse diritto di cittadinanza.

v. L'Anas, traversato il paese degli *Oretani*, passava per quel dei *Celtici*, e lambiva al sud quello dei *Cunici*. I primi stendeano sulla destra dell'Anas fino al Tago, e sulla sinistra fino al monte Mariano. Città principali *Pax Julia* (Baja), *Ebora* (Evora), *Moron* piazza d'armi dei Romani nelle guerre di Lusitania. Capitale dei Cunici o Cinesj era *Cunaca*.

vi. Sul Tago abitavano tre popoli: *Carpetani* verso le sorgenti, *Vettoni* a mezzo, *Lusitani* sulla parte inferiore e sulla costa: capitale la piccola ma forte *Toletum*; la vasta *Helmantica* (Salamanca) nell'altura che separa quel fiume dal Duero; e *Olisippo* (Lisbona) alla foce del Tago.

vii. Ad occidente degli Arevachi rimasti indipendenti, verso le fonti del Duero, stavano i potenti *Vaccej*, che coi *Carpetani* e li *Oleadi* opposero centomila guerrieri ad Annibale. Il Duero nel basso corso separava Vettoni e Lusitani da' Bracari, tribù gallica che sembra possedesse alcune città al sud d'esso fiume. Città dei Vaccej erano *Albocela* (Villa Fasilla), e *Pallentia*.

viii. Sul pendio occidentale dell'Ortospeda sedevano i *Celtiberi* al nord, gli *Oretani* al sud. Nel paese de' primi nascevano il Duero, il Tago, la Guadiana, sicchè facilmente comunicavano coi varj popoli della penisola, il che, unito alla loro valentia, li faceva il popolo più temuto di Spagna. *Arevachi*, *Beroni*, *Pelendoni*, *Lusoni* al nord, *Belli* e *Tittiani* al sud erano tribù celtibere, di cui sol l'ultima soccombette ai Cartaginesi. Città principali dei Celtiberi erano *Contrebia* verso Albarracin, *Bibilis* verso l'Ebros, *Segobriga*: degli Oretani, *Castula* (Cazorla), e *Bigerræ* (Becerra).

Isole Pei trattati del 244 e 237, perduto due terzi della Sicilia e le isolette vicine, la Sardegna e il più della Corsica, restavano a Cartagine, al principio della seconda guerra punica, tutte le isole del Mediterraneo occidentale, e quelle tra l'Africa e la Sicilia, cioè:

a. Sulla costa di Spagna l'isola d'*Ercole* rimpetto a Cartagine, *Planesia* nel golfo Illicitano, *Plumbaria* presso il promontorio di Diana, *Alona* in faccia alla città d'ugual nome, *Colubraria* poco lontano dalla costa degli Edetani.

b. In alto mare le Baleari, *Majorica* con molte città e principalmente *Palma*; *Mino-rica*; e al sud-ovest di esse le isole *Pitiuse* (Iviza e Formentara), nella più grande delle quali i Cartaginesi avevano fondato la città di *Erezus*, rinomata pel sicuro porto come Palma.

c. Sulla costa d'Africa nomineremo da occidente in oriente *Hidras*, *Calata* rimpetto a Trabaca, *Draconthius* al sud della Sardegna, le *Are d'Egimuro* 30 miglia da Cartagine, i due scogli di *Larunesie* rimpetto a Tunisi, *Lopadusa* (Lampedusa) in faccia a Tapso, *Ethusa* al nord della predetta, *Cercina* con città e porto, *Menix* sulla costa dei Lotofagi, *Misynus*, *Pontia*, *Gada* nella grande Sirti.

d. Fra la Sicilia e l'Africa *Cossyra* (Pantalaria), *Lampas*, *Gaplos* e *Melita* (Malta), principale officina de' tessuti cartaginesi, e porto buono.

§ 17. — Viaggio di Annone.

Riferiamo la descrizione del viaggio di Annone cartaginese, probabilmente figlio dell'Amilcare morto in Sicilia nel 480, quale si trova nel vol. I dei *Geografi greci minori*:

« I Cartaginesi risolsero che Annone navigasse di là dalle Colonne, e vi fondasse città libie fenici. Annone pose alla vela con una flotta di sessanta legni da cinquanta remi, carichi di trentamila uomini e donne, provigioni ed altre necessità.

« Entrati nell'alto, e navigato due giorni fuor dello Stretto, fondammo una città chiamata *Thymiatèrion*: aveva a lato una gran pianura. Di là continuando ad occidente, arrivammo al capo di Libia detto *Soroe*, coperto di folti boschi, e v'alzammo un tempio a Nettuno. Poi una mezza giornata navigammo verso oriente, finchè venimmo a uno stagno vicino al mare e pieno di giunchi; quantità di elefanti e altre bestie vi strameggiavano. Costeggiammo per una giornata questo stagno, e fabbricammo sul mare delle città che chiamammo *Caricum-Teichos*, *Gytte*, *Acra*, *Melitta*, *Arambe*.

« Continuando, giungemmo al gran fiume Lixo, che viene dalla Libia. Sulle rive di questo i Lixiti nomadi pascolavano gli armenti: vi dimorammo alcun tempo, contraendo con essi alleanza. Sopra di loro vivono Etiopi selvaggi in paese montuoso e pieno di belve, ove il Lixo ha sorgente. Le montagne erano abitate da Trogloditi di strana sembianza, che al corso vincevano i cavalli, per quanto diceano i Lixiti. Presi interpreti tra i Lixiti, seguimmo per due giorni una costa deserta che stendesi a mezzodi. Piegando poi ad oriente, in un giorno di navigazione, trovammo al fondo d'un golfo un isolotto del circuito di cinque stadj, che chiamammo *Cerne*, e vi piantammo coloni.

« A Cerne calcolammo la via fatta, e trovammo che quest'isola era all'opposto di Cartagine riguardo alle Colonne; giacchè la nostra navigazione da Cartagine alle Colonne era durata quanto dalle Colonne a Cerne. Risalendo un gran fiume detto *Chretes*, giungemmo ad un lago ov'erano tre isole più grandi di Cerne; e arrivammo al suo fine navigando una giornata.

« Quivi sorgevano alte montagne abitate da gente selvaggia, vestiti di pelli di fiere, e che avendoci assaliti a sassi, ci costrinsero a dar indietro. Entrammo poi in un altro fiume, larghissimo, pieno di cocodrilli ed ippopotami. Di là ci tornammo a Cerne. Da Cerne riprendendo via a meriggio, vogammo dodici giorni lungo la costa abitata da Etiopi, che parevano evitarci, e fuggivano al venir nostro. I Lixiti nostri interpreti non ne capivano il linguaggio.

« Il dodicesimo giorno ci trovammo vicini a grandi montagne vestite d'ogni sorta di alberi fragranti: navigato due giornate, eccoci in un immenso golfo cinto di pianure; la notte si vedeano da ogni parte sfavillare fuochi or più or meno elevati. Facemmo acqua, e costeggiato cinque giorni il golfo, arrivammo a una gran baja, che i nostri interpreti chiamarono *Corno di ponente*. (*s'intenda non promontorj, come fecero Gosselin e Bougainville, ma bracci di fiumi*). Era in esso una grand'isola, ed in questa un lago salato, che comprendeva un altro isolotto. Presa terra, non vedemmo tutto il giorno che foreste; ma la notte vedemmo brillare molti falò, e udimmo risonar flauti, cimbali, taballi ed urli spaventosi, onde restammo atterriti, ed i nostri indovini c'imposero di lasciar tosto l'isola.

« Partiti, vogammo lungo una costa arsa, detta *Tymiamata*, donde torrenti di fuoco sboccavano per tutto il mare; il suolo v'era sì bollente, che i piedi nol comportavano. Ci ritirammo subitamente, e per quattro giorni che restammo al largo, la terra ci parve tutte le notti piena di fuochi. Di mezzo a questi ne sorgeva uno maggior degli altri; e sembrava giungere alle stelle: ma di giorno non si discerneva che un'alta montagna detta *Carro degli Dei*.

« Per tre giorni passammo presso questi fuochi, poi arrivammo a una baja detta *Corno di mezzodi*. In fondo a questa sedeva un'isola, che anch'essa conteneva un lago, dove un altro isolotto abitato da selvaggi. Le donne, maggiori in numero degli uomini, avevano il corpo villosa, e i nostri interpreti le chiamano *gorille*. Non potemmo pigliare nessun uomo, perchè fuggivano traverso ai precipizj, e si difendevano a pietrate; ma ghermimmo tre donne: rompevano esse i lacci, mordevano, graffiavano furibondamente; perciò noi le uccidemmo, e scuojate, ne riportammo la pelle a Cartagine. Non potemmo procedere più oltre per mancanza di provigioni ».

Fin qui la narrazione. Dalla cui semplice lettura appare, che non è una relazione di viaggio qual noi l'intendiamo, sibbene un monumento della spedizione, scolpito in un tempio principale; e di fatti v'è sottoscritto: *Periplo d'Annone, che lo espose nel*

tempio di Crono. Era usanza comune ai Cartaginesi di porre ne' tempj siffatte memorie di loro imprese.

Sarà stata in punico, ma un Greco innominato la voltò in greco: forse un mercante, certo un indotto, che in parte l'alterò, in parte l'alterarono i lunghi anni, traverso ai quali è gran meraviglia che siasi conservata. Le alterazioni però non autorizzano a negarle fede.

Moltissimi critici vi lavorarono intorno; e chi la fa risalire alla guerra di Troja, chi la pone ai tempi d'Alessandro Magno, chi a quei d'Erodoto, forse con miglior ragione. Disputano anche fin dove giungesse questa navigazione, lasciata incerta dall'aver il traduttor greco ora accennate or taciute le giornate, che nel testo non saranno mancate mai. Possono vedersi le opinioni loro riassunte in MALTEBRUN, *Histoire de la Géographie*, lib. IV, pag. 85 e seg.; ediz. di Parigi 1836; e in HEEREN, *Idee sulla politica e sul commercio cartaginesi*. Pare che il paese del fuoco sia la Senegambia, la cui natura mostrò Rennel come ben s'accordi coi fenomeni veduti da Annone.

§ 8. — Marcia di Annibale.

Annibale, come capitano di ventura, con forze proprie combatte nella seconda guerra punica, e reca il terror dell'armi sue fino all'estremità dell'Italia. Invece d'una spedizione per mare, l'assale per terra; nel santuario di *Gades* offre sacrificio al dio nazionale Ercole Fenicio; poi movendo da *Cartagena*, traversa le città di *Thiar*, *Ilici*, *Aspis*, *Adellum*, ad *Statuas*, *Sueron*, *Saguntum* dianzi da lui distrutta, *Sepelarum*, *Uduba*, *Ildum*, *Intibilis*; passa l'Ebro fra *Tortosa* e il punto ove esso fiume si divide; lambisce le città d'*Oleastrum*, *Tarracon*, *Cartago vetus*, *Barcino*; poi staccandosi dal litorale, procede verso le montagne per *Prætorium*, *Seterræ*, *Vocone*, *Gerunda*, *Cinniana*, *Juncaria*, *Declana*, e pel promontorio *Cervaria* entra nelle Gallie, dopo un viaggio di quasi 600 miglia.

A *Ruscino* adunansi i capi Galli, che gli consentono libero il passo: onde egli avanza verso il Rodano per *Illiberis*, *Ruscino*, *Combusta*, *Salsulæ*, *Narbo*, *Beterræ*, *Sextantio*, *Ambrussum*, lungo il golfo di Gallia. Qui volta a settentrione, traversa *Nemausus*, e passa il fiume all'altura d'*Arausio* (Orange), dissipando la resistenza de' *Volci Arecomici*. Allora in su pel fiume alla riva sinistra, onde evitare l'esercito di Scipione sbarcato a Marsiglia, per *Senomago*, *Acunum*, *Valentia*, *Tegna*, *Ursolæ*, *Figline*, giunge a Vienne; poi piega ad oriente verso *Burgusium* e *Augustum* nella valle del Rodano.

Quivi arrestato dalle alpi Graje e Pennine, per cercare un passo più agevole, calasi al sud sino ad *Eburodunum* (Embrun) per *Morginum*, *Catorissium*, *Mellosectum*, *Durotracum*, *Stabatio*, *Vapincum* (Gap), *Caturiges*.

Gli storici retori non rifinano di parlare del difficilissimo passo delle Alpi, per le quali, dice Cornelio Nepote, non era venuto nessuno dopo l'Ercole Grajo, e appena vi potea passare un uomo disimpacciato, non che un esercito. Consta invece, da' loro stessi racconti, che erano popolatissime, e que' montanari servirono di guida all'avventuriero.

Da Embrun risale al nord, e per *Rama*, *Brigantia* (Briançon), *Ocelum* (Oulx) entra nella valle della piccola Dora. Disputatissimo è il luogo dove realmente varcò l'Alpi Annibale, quali ponendo il Monginevro, quali il Monviso, quali il Cenisio, quali il Piccolo o il Grande Sambernardo; e in conseguenza variando tutti l'itinerario da Roquemaure ove passò il Rodano, fin al suo arrivo a Torino; dove cinque mesi dopo mosso di Spagna, arrivò con ventimila fanti, di cinquanta che n'avea. Al Ticino (a Pavia o a Sesto Calende) vince i Romani, poi passa il Po presso *Clastidium*, uccide trentamila Romani presso la Trebbia, e lascia dai Cisalpini saccheggiare *Victunvia*.

Svernato nelle ricche pianure del Po, la primavera del 217 valica gli Apennini, passa l'Arno presso la cittadina detta ad *Aquileja*, e con gran fatica traversate le marenne dell'Arno e del Clanis, batte Flaminio al *Trasimeno*, e non osando assalire la ben munita Roma, volgesi all'est verso l'Umbria, e costeggia l'Adriatico. Non avventurandosi a tentare il cuor dell'Italia ben riparato, desta nella Magna Grecia le mal sopite ire degli antichi Itali contro Roma. Tutto allora va in marcie e ritorni, e operazioni

strategiche d'ogni modo, e assedj delle città di Campania, del Sannio meridionale, della Magna Grecia, consumandovi quattordici anni: a *Canne* in riva all'Aufido rompe affatto i Romani (216), ma la loro costanza alfine trionfa. Portasi allora la guerra in Africa, e Cartagine stessa è vinta e distrutta (146).

§ 9. — Africa e Spagna al fine delle guerre puniche.

Caduta Cartagine, la Zeugitana e le poche città marittime del sud est che le erano restate, vennero ridotte a provincia. A questa, dopo la caduta di Giugurta, furono riuniti molti cantoni dell'antico regno numidico di Massinissa. La Numidia e la Mauritania conservaronsi buona pezza indipendenti, con re indigeni.

La *Numidia* stendesi dalla Tusca alla Malva, ed era dall'Ampsagas divisa in due Numidia parti, l'occidentale abitata dai *Massesilj* sudditi di Siface, l'orientale dai *Massilj* sudditi di Massinissa. Dopo la battaglia di Zama (202), quest'ultimo riunì le due Numidie, facendo capitale *Cirta*, città forte sopra un'altura dirupata, che più tardi ebbe dai Romani colonia e il nome di Costantina. *Hippo Regius* (Bona) era il porto principale della Numidia massesiliana; la ricca e grande città di *Siga* era residenza di Siface, poi colonia romana (presso Tlemecen); *Portus Magnus* era il migliore di quella costa (Merzel-Kibir).

La *Mauritania*, regno di Bocco, confinava al nord col Mediterraneo, ad ovest Mauritania coll'Atlantico, al sud colla Getulia, all'est col fiume Malva o Molocath. Città principale n'era *Tingis* (Tanger) sullo stretto d'Ercole.

La *Cirenaica*, detta anche Pentapoli per le cinque sue grandi città di *Berenice*, Cirenaica *Arsinoe*, *Tolemaide*, *Apollonia*, *Cirene*, fu legata ai Romani dall'ultimo suo re Apione nel 96, ma solo nel 66 il senato la ridusse a provincia, unendovi *Creta*, conquistata quell'anno da Metello.

Quanto alla Spagna, quattro anni dopo finita la seconda guerra punica, il senato la divise in due provincie, Citeriore all'est (*Tarraconense*), e Ulteriore al sud-ovest (*Lusitania* e *Betica*), con due pretori che la governassero. Ma ben tosto una generale sollevazione ruppe il giogo, e un secolo di guerra si volle perchè, presa Numanzia, sottomessi i Celtiberi dell'Idubeda, i Gallesi e i Vaccej, potesse dirsi vinta. Pure conservaronsi indipendenti ancora i Guasconi fino a Pompeo, gli Asturi e i Cantabri fino ad Augusto.

La Spagna romana, oltre i popoli già soggetti a Cartagine, abbracciava

a. I *Gallaici* all'estremità nord della penisola (Galizia), divisi in *Bracarii* al sud fra il Duero e il Mino, e *Lucenses* al nord, quelli di ventiquattro, questi di sedici genti; colle capitali *Bracara* (Braga) al nord del Mino, e *Lucus* (Lugo) all'estremo della gran catena de' Pirenei. Sul territorio de' Lucensi, verso il promontorio Nerio, abitavano molte genti celtiche, di cui la più considerevole erano gli *Artabri*.

b. I *Vasconi* ne' Pirenei, fra i Cantabri all'ovest, e gl'*Hergeti* all'est. Capitale *Calagurris* (Calahorra) sull'Elbro, città importante, la cui presa terminò la guerra di Sertorio (72); poi fu colonia romana.

c. I *Celtiberi* dell'Idubeda, cioè gli *Arevachi*, capitale Numanzia sopra un colle bagnato dal Duero, e i *Pelendoni*, i *Beroni*, i *Lusoni*.

d. Le isole *Baleari*, assicurate ai Romani dalla spedizione di Metello e dalla fondazione di *Palma* e *Pollèntia* in Majorica.

§ 10 — Gallia Cisalpina.

Dopo la prima guerra punica, Roma cominciò la conquista della Cisalpina; ma interrotta da Annibale, non potè avere che poche città ove pose guarnigioni e colonie. Furono nel 224 *Mutina*, *Clautidium*, *Tannetum*; nel 218 *Placentia* e *Cremona*, propugnacolo dell'Alpi. Più tardi furon poste colonie ad *Asta Colonia*, *Dertona* per Emilio Scauro; *Rhegium Lepidi* per Emilio Lepido; *Taurasia* per Augusto; *Vibii forum*, *Colonia*, *Laus Pompeja* pel padre di Pompeo Magno; *Verona*, *Ateste*, *Concordia*, *Forum Julii*, *Emoni* fra Veneti, *Tergeste* nell'Istria, per Vespasiano.

Inoltre i Romani possedevano parte del territorio senone al nord del Rubicone; alquante terre di là dal Po, avute dai Galli per la pace del 222; tutta l'Istria, occupata nel 221, donde padroneggiavano quell'entrata d'Italia, e dall'Illiria minacciavano le provincie macedoniche.

Col pretesto di vendicarsi del favore dato ad Annibale, Roma rinnovò guerra all'Italia superiore per trentasette anni (200-165), colla quale prese le Alpi a barriera, e spedì molte colonie, e moltiplicò le strade. Nel 161, seimila famiglie crebbero le antiche colonie di Cremona e Piacenza; tremila uomini ricevette Bologna nel 149; ventimila Parma, e altrettanti Modena nel 144. Così munitisi contra i Boi, duemila coloni spedirono (184) ad Aquileja per vigilare sulla Venezia; altrettanti a Lucca (178) contro i Liguri; più tardi a Tortona, freno della Liguria interiore, mentre Cajo Sestio fondava ad *Aquas Sextias* la prima colonia fuor d'Italia per frenare i Liguri della Gallia (122). È il paese ove furono sconfitti poi i Galli da Mario. Dopo di che *Eporedia* (Ivrea), chiave dell'Alpi pel frequentato passo della Dora grande, ebbe l'ultima colonia che Roma fondasse per intento politico; giacchè le successive erano ricompense date ai veterani. Dopo la disfatta de' Cimri (401), la Cisalpina e l'Italia furono ridotte a provincia.

§ 41. — Sicilia.

Quando scoppiò la prima guerra punica, Cartagine possedeva due terzi della Sicilia, restando a Gerone le coste orientali, e ai Mamertini la città di Messina. Non bene determinar si può il limite fra i territorj de' Cartaginesi e dei Siracusani, ma pare appartenesse a questi il paese a levante de' monti *Herei* e del fiume *Herminus* che rimase indipendente nella pace del 241, quando la Sicilia cartaginese cadde ai Romani.

Ivi erano

a. Sulla costa meridionale da oriente ad occidente, *Camarina* all'ovest dell'Ermino, *Acrille* sul Drilon, *Gela* presso il fiume del nome stesso, *Achetum* (Alicata), *Dædaliun* (Castel di Palma), *Agrigentum* (Girgenti), tra il quale e Gela trovasi il monte Ecnome; *Heraclea Minoa*, *Selinus* (Torre di Polluce), *Mazara*.

b. Sulla occidentale, *Lilibeo*, a venti leghe dall'Africa, e perciò importantissimo; *Drèpanum* (Trapani), *Eryx* (Trapani al monte).

c. Sulla settentrionale, da occidente in oriente, *Segesta* sullo Scamandro, *Parthenicum* sul Telmisco, *Hiccaro*, *Erctus* (Iraci), *Panormus* (Palermo), cioè *tutto porto*, detto così a cagione dell'ampiezza del suo porto allo sbocco dell'Oreto; *Soluntum* (Solanto), *Himera* allo sbocco d'un fiume d'egual nome; distrutta dai Cartaginesi, fu ricostruita sulla destra d'esso col nome di *Thermæ* (Termini); *Cephalædium* (Cefalù), *Alesa* (Torre di Pitineo), *Calacte*, *Agathirna* (Sant'Agata), *Aluntium* (Capo di Orlando), *Bricimicæ* (Brizzi), *Tyndaris* (Santa Maria in Tindari), *Mylæ* (Milazzo), *Artemisium* o *Fanum Dianæ*, *Faellinæ*, *Abacanum* (Pace), *Nautochus*. Poi di là dal promontorio Peloro, *Messana* sullo stretto di Messina; nell'interno *Enna* in Val di Noto, sopra una montagna centro dell'isola, e col celebre tempio di Diana; *Engion* a piè de' monti Nebrodi (Gangi Vetere) al nord-ovest di Enna; *Erbita* (Erba Spina) al sud-est, fra i monti Erei; *Camicos* all'occidente dell'Imera, vicino ad Agrigento (Camastro); *Erbessus* e *Inyx* al nord d'Agrigento; *Entella* al nord-ovest di Selinunte, come *Ivta* (Iato), *Macella* al nord delle predette; *Triocale* fortezza sul Cremissus, *Ancyra* sull'alto Imera (Fiume Grande).

La Sicilia fu la prima ridotta a provincia, essendo omai Roma abbastanza forte per non voler più alleati, ma sudditi e provinciali. Alcune città ottennero privilegi, come *Tauromenium* ch'ebbe titolo di federata e di colonia, *Catania*, *Panormus*, *Thermæ*: arte solita di Roma per eccitare le gelosie.

Anzi ch'è la seconda guerra punica finisse, Roma prese possesso degli antichi Stati di Gerone, di cui erano confiai all'est i monti Erei e il fiume Erminio. Colà dal nord al sud si trovarono *Tamaricio*, *Palma*, *Callipolis*, *Tauromenium* (Taormina), *Naxos*, *Catana* alle falde dell'Etna; *Morgantia*, *Leontini* (Lentini) nel campo de' Lestrigoni, *Niphonia* (Capo Santa Croce), *Meyara* già detta *Ilybla Parva*, *Thapsus* s'una penisola, *Mylæ* (Melili). *Siracusa* divisa in cinque città separate da forti mura: cioè l'isola *Ortigia*

ove il palazzo di Gerone, molti tempj e la fonte d'Aretusa; l'*Acradina*, parte più bella e più forte della città; *Ticha* la più popolata; l'*Epipoli* sopra una collina scoscesa che dominava la parte occidentale della città; e *Neapolis*. Inoltre *Dascon* sul promontorio *Plemmyrium*; *Helorum* e *Motyra* presso il capo Pachino. Sulla costa meridionale fra questo capo e l'Ermio, *Edissa* o *Plaga Heræo*. Nell'interno dal nord al sud, *Etna*, *Adranum* (Aderno), *Hybla Major* (Paterno) rinomata pel miele, *Herbessus* (Grutti presso Lentini), *Acræ* (Palazzola), *Neetum* (Noto Vetere), *Casmèna* (Cacciola) al nord-est di Plaga Heræo, *Mutyca* (Modica) al nord-est di Acri, *Heræa Hybla* (Chiaramonte) nei monti Erei. Tutte furono annesse alla provincia siciliana.

§ 12. — Sardegna e Corsica.

Le due isole di Sardegna e Corsica, medie fra l'Italia, la Gallia, la Spagna e l'Africa, dovettero buon'ora stimolare l'ambizione romana: e Cartagine che, uscendo della prima guerra punica, le aveva conservate, dovè cederle nel 237 acciocchè Roma non desse mano ai mercenarj rivoltati.

Nella *Sardegna*, abitata già da Iliani, Tarati, Sossinati, Balari, Aconiti, fiorivano molte città, fra cui *Caralis* o *Calaris* (Cagliari) al sud, sopra ampio golfo, fondata dai Cartaginesi; *Olbia* al nord, *Cornus* (Corneto) sulla costa occidentale, a qualche tratto dalla riva; *Nova* (Nurri) al nord di Corno, *Ilienses* (Iliola) al sud di Cornus, *Balari* (Porta Paglia), *Sula* colonia cartaginese all'estremità sud ovest dell'isola.

La *Corsica* al tempo di Plinio chiudeva trentatre città, di cui le più importanti erano:

a. Sulla costa orientale dal nord al sud *Clunium* (Santa Caterina) presso il promontorio Sacro; *Nicea* fondata dagli Etruschi sul Golo, detta *Mariana Colonia* quando Mario la colonizzò, *Aleria Colonia* fondata dai Focesi allo sbocco del Tavignano; *Siracusanus Portus* (Porto Vecchio), *Palla* (Porto Pallo).

b. Sulla costa occidentale *Alalia Urcinum* (Orcine), *Attium* (Ajaccio), *Marianum* (Castel-campo di Moro).

Colla pace del 241 Cartagine cedè tutte le isolette fra la Sicilia e l'Italia, cioè: 1° Le *Eolie Strongyle* (Stromboli), *Phœnicusa* (Felicudi), *Ericusa* (Alicudi), *Euonimos* (Panaria), *Didyme* (Salina), *Hycesia* (Lisca Bianca), *Basilidia* (Basiluzzo), *Osteodes Hiera* che sorse dal mare nel 183, *Lipara*, la più grande, già stazione dei pirati etruschi, e trafficante di bitume. 2° Le *Egati* verso il Lilibeo, *Phorbantia* (Levanzo), *Ægusa* (Favignana), *Hiera* (Maretimo). 3° L'isola d'*Ustica* ad occidente delle Eolie.

§ 13. — Grecia, Illiria, Macedonia.

Domata Cartagine, Roma rimane incontrastata dominatrice dell'Occidente, onde rivolge le armi e la politica verso Oriente.

La Grecia era formata di ventotto Stati, che, se avessero ristretta la federazione loro e postala sotto l'autorità militare della Macedonia, poteano certo resistere ai Romani: al contrario ebbero gelosia di quella per memoria dell'antica dominazione, e così Roma potè profittarne per soggettarsele divise.

La Macedonia era cresciuta rapidamente dopo la battaglia d'Ipso, fin a padroneggiare su quasi tutta la Grecia. Etolj e Lacedemoni aveano sempre conservato la libertà; Tebani, Ateniesi, Megaresi, Focidesi, Achei, Argivi la ricuperarono ben presto.

Antigono di Goni tornò in grandezza la Macedonia; ma gli Etolj ben presto l'ebbero superato. Al re e al popolo, minacciosi all'indipendenza di Grecia, s'opponè Arato, che frange la potenza macedone nel Peloponneso, libera Corinto, Megara ed altri paesi. dei quali forma una robusta confederazione, detta la lega Achea (281).

Presto la lega Etolia, che con essa erasi confusa, torna a meditare ingrandimenti nel Peloponneso, invano assistito da Filippo III di Macedonia; fra le quali discordie Roma ^{Leghe elleniche} spedisce le sue legioni (215).

Come colle leghe avea cominciato, così colle leghe finì dunque la Grecia: poichè i

popoli dell'Ellade e del Peloponneso si strinsero in federazioni per respingere la signoria romana; se non che rivivendo tra loro le inimicizie di paese, indebolironsi a vicenda, e divennero stromento d'oppressione al senato.

a. La *Lega Achea* comprendeva il nord e il sud-ovest del Peloponneso; cioè Dime, Patrasso, Tritea, Phares, Aegio, Bura, Cerinea, Sicione, Corinto, Megara, Trezene, Epidaurò, Cleone, Megalopoli, Argo, Demione, Fliunte, la Messenia, l'isola d'Egina.

b. La *Lega Etolia* abbracciava l'Etolia propria, capitale Termo; la Tessaglia meridionale, cioè le città d'Eraclea, Lamia, Hyrata; Naupatto in Locride, Figalea in Arcadia, Tegea e Mantinea, e l'Acarnania meridionale, mentre la settentrionale era occupata dagli Epiroti.

c. La *Lega Beotica*, in cui tutta la Beozia antica.

d. Le ventidue città della Focide, i cui membri si raccoglievano nel Phocicæum, vasto edificio sulla via tra Delfo e Daui.

e. Il varj popoli Acarnani, che radunavansi a Turio e a Leucade loro città principali.

f. In Epiro i Molossi, i Caoni, i Tesprozi, abolita la monarchia alla morte di Pirro III (229), unirono le settanta loro città in federazione, e tenevano le assemblee a Fenice.

Al tempo dunque dell'invasione de' Romani tal era la geografia politica dell'impero macedone:

Grecia 1. In *Grecia*, la Macedonia preponderava dall'Orbello al mar di Creta, indarno contrastata dagli antichi repubblicani dell'Ellade e del Peloponneso. Essa sola poteva tener testa ai Romani, e avea per confine al nord i monti Scardj e Orbello, all'est il paese solcato dallo Strimone sin al fiume Nesto, all'ovest il lago Licinde, al sud il mar Egeo: teneva soggette la Tessaglia e l'Eubea, guarnigione all'Acrocorinto e ad Orcomene, e alleanza con tutti i popoli greci, eccetto gli Elei, gli Spartani, gli Ateniesi, gli Etolj e gli Atamani che stavano fra la Tessaglia, l'Epiro e l'Etolia.

Ma l'Olimpo e il Pindo più non proteggevano la libertà, anzi davano asilo a una folla di tirannelli. Nella *Tessaglia* figurarono nelle prime imprese dei Romani contro Filippo, *Larissa* capitale, presa da Flaminio dopo la giornata di Cinocefalo, valle posta al suo mezzodi; *Faleria* dalla cui presa cominciò la fortuna de' Romani; *Demetriade*, ultima che resistette a Flaminio. Molte piazze forti v'avea pure, principalmente *Metropoli*.

Di là dal Pindo s'aprivano le valli dell'*Epiro*, sottoposte anch'esse alla Macedonia. Fra quei popoli i più importanti erano gli *Atamani*, con cui sovente s'erano confusi i Molossi e Tesprozi antichi. La vittoria della *gola d'Antigone*, vicin dell'Aoo, aperse ai Romani l'Epiro.

Al sud di questo era l'*Acarnania*, capitale *Leucade*, sopra un'isola d'ugual nome; i cui abitanti furono ultimi a lasciare il partito macedone.

L'*Acheloo* separava dall'Acarnania l'*Etolia*, che aveva all'est la Locride *Ozolia*, al nord il monte Otro, al sud il golfo di Corinto. Gli Etolj collegati sperarono coll'ajuto de' Romani predominare, e perciò li favorirono. Principale loro città era *Naupatto* sul golfo.

All'est dell'Etolia era la *Focide*, anch'essa obbediente ai Macedoni che teneano guarnigione in *Elatea*. Ivi era *Delfo*, città santa, presso le cui alture i Galli furono rotti, prima d'andar a piantarsi nelle pianure di Frigia. Alla Focide facevano corona i *Locresi Ozolj* e *Opunzj*, le cui città *Oponto* e *Anticira* appena resistettero alle legioni romane.

Senza ostacolo cadde in mano di Flaminio la *Beozia*, all'est della Focide.

L'*Attica*, al sud della Beozia, aveva da buon tempo cangiato la vita politica in voluttà e dispute filosofiche, nè più curava la gloria delle lettere nè il vanto della libertà.

Nella Penisola molti popoli obbedivano a Filippo III di Macedonia; cioè l'*Acaja*, capitana degli altri paesi per situazione geografica come per prevalente influenza, e che fu centro della lega Achea. Ora, per salvare l'indipendenza nazionale, sosteneva Filippo, che teneva guarnigione in Corinto; dove poi fu proclamata bugiardamente la libertà della Grecia. Arato, eroe d'essa lega, nasceva in *Sicione*.

Al sud-est l'*Argolide*, incerta ne' suoi procedimenti, ma facilmente occupata dai Macedoni.

All'ovest di questa l'*Arcadia*, quasi sempre consorte di casi coll'*Acaja*. Guarnigioni macedoni stavano nella città di *Megalopoli*, *Erea*, *Orcomene*.

Al sud dell'Arcadia la *Messenia* tenevasi, per la sua posizione, quasi fuor di contesa. Questi paesi riconoscevano l'autorità militare di Filippo, e avrebbero potuto sostenere la causa nazionale se uniti. Quanto all'*Elide*, come vicina all'Etolia e soggetta alla sua influenza, si congiunse ai Romani; e presso *Elis* sua capitale, Filippo andò sconfitto dalle legioni romane.

La *Laconia*, scaduta dalla fierezza e magnanimità antica, serviva al tiranno *Nabi*, che voleva consolidarsi appoggiandosi ai Romani.

L'isola d'*Eubea* nell'Egeo sorresse costante il partito di Filippo, difendendo *Calcide* sua capitale. *Orea* cadde prima in potere di Flaminio, poi l'altre città di *Caristo* ed *Eretria*.

II. Fra i monti *Bebio*, *Candavi* ed *Acrocerauni*, e l'Adriatico si estende l'*Illiria*, *Illiria* ove prima i Romani entrarono di verso il nord. Un'altra *Illiria*, da molto tempo soggetta ai Macedoni, toccava all'Epiro e alla Macedonia propria, e dicevasi *Illiria greca*.

a. Nell'illiria propria, dal fiume *Arsia* al nord, sino ai monti *Acrocerauni* al sud, stavano, a piè del pendio occidentale dell'Albio, i *Giapidi*, domati soltanto al tempo dell'impero. I *Liburni* al sud dei predetti, avendo *Jadera* (*Zara*) per capitale. I *Dalmati* al sud-est de' *Liburni*, suddivisi nelle piccole popolazioni dei *Daorizi*, *Antarlates*, *Ardei*, *Vardvi*: in faccia al loro paese era l'isola di *Faro*, resa celebre da un *Demetrio* traditor della patria. I *Labeati* in riva a un lago d'egual nome, al nord del *Drilon*. I *Partini* coi *Taulanti* e gli *Atintani* popolavano quel che oggi dicesi *Albania*.

Fra i *Dalmati* eranvi le città di *Salona* da cui i Romani vigilavano l'illiria, *Epidaurus*, *Risano*, sul golfo di *Cattaro*, *Ulcinium* (*Dulcigno*). Fra i *Partini* al nord trovavasi *Epidamno* colonia greca, il cui nome parendo di mal augurio, i Romani lo mutarono in *Dyrrachium* (*Durazzo*), donde movea la via *Egnatia*. *Dimalium*, forte, credesi stesse in riva al *Genuso*, e fece vigorosa resistenza ai Romani (219). Fra i *Taulanti*, non lungi dall'Adriatico, era *Apollonia*, che *Demetrio* di *Faro* assoggettò ai Romani. A piè degli *Acrocerauni*, fra gli *Atintani*, era *Oricum* (*Orto*)

b. Nell'illiria greca abitavano i *Candavi*, i *Penesti*, i *Dassareti*: loro città importanti, *Antipatria* fra i *Penesti*, *Lichnide* sul lago di egual nome, *Pelio* al sud.

L'ampio golfo tra le due penisole era popolato d'isolette, fra cui le principali erano *Pharos* (*Lesina*), e *Corcyra Nigra* (*Curzola*), detta così per distinguerla da quella nel mar *Jonio*. Aggiungì le isole *Brattica* (*Brazza*), *Issa* (*Lirsa*), *Melita* (*Meleda*). Il golfo del *Quarnero* chiamavasi *Flanaticus sinus*.

Pleurate, re dell'illiria greca, spogliato da Romani e da Macedoni, non conservò più che il paese de' *Labeati*.

III. La *Macedonia* non avea cambiato delle divisioni e denominazioni precedenti *Macedonia* (pag. 128).

§ 14. — Conquiste dei Romani in Grecia.

Lunga durò la guerra de' Romani coi collegati; ma dopo la vittoria di *Cinocefalo* (197), il senato ridusse alle strette *Filippo III* Macedone, dichiarando liberi e franchi da tributo *Corintj*, *Focidesi*, *Locresi*, *Enbei*, *Achei*, *Ftioti*, *Magnesj*, *Tessali*, *Dolopi*, *Perrebi*.

Le città di *Grecia* e d'*Asia* ov'egli tenea guarnigione, poterono governarsi con proprie leggi, quali erano *Eurome*, *Peduso*, *Burgilio*, *Jasso* in *Caria*; *Mirina* in *Eolia* e in *Tracia*; *Abido* sulla costa asiatica dell'*Ellesponto*; *Perinto* su quella di *Tracia*; *Taso* nell'isola del nome stesso, in faccia allo sbocco del *Nesto*; *Espetia* nella *Tracia*. La tribù macedone negli *Orestini* sollevatisi nella guerra, ottenne pure l'indipendenza (195).

Dopo sconfitto *Antioeo* (190), anche la potenza degli *Etolj* restò distrutta, e il senato prese possesso di *Cefalenia* all'entrata del golfo di *Corinto* (189).

Rotto *Perseo* a *Pidna* (168), la *Macedonia* e l'*Illiria* greca cessarono d'esistere come regni, e furono divise in distretti che doveano restar liberi, a patto di non aver relazione nè tra sè, nè con stranieri. I quattro distretti macedoni, mediante i quali conosciamo l'estensione successiva del paese, furono: a. Tutto il paese conquistato in *Tracia*, fra lo *Strimone* e il *Nesto*, capitale *Amfipoli*; b. *Tessalonica* col paese fra l'*Assio* e lo *Strimone*, di conquista anteriore; c. *Pella* col paese fra l'*Assio* e il *Peneo* al sud, fra l'*Aseio* e il monte *Berno* o *Bora* al nord, cioè l'*Emonica* primitiva; d. *Pelagonia* o

Eraclea col resto delle provincie occidentali, l'Eordea, la Lincestide, la Pelagonia, l'Atintania, la Sinfalide, cioè l'Elmiiotide. Anche il regno di Genzio fu partito in tre distretti, e rase le settanta città dell'Epiro (167). Vent'anni dipoi Macedonia e Grecia furon ridotte a provincia.

§ 15. — Asia Minore e Alta.

Nel 200, l'impero de' Seleucidi stendevasi ancora sovra i paesi fra l'Indo e il Mediterraneo; ma varj regni se n'erano formati con terre tolte ai confinanti:

a. Ad oriente il regno di *Battriana*, che pare si estendesse dall'Arasse alla foce dell'Indo.

b. Al nord-est quel dei *Parti*, che comprendeva la Partiene e l'Ircania.

c. La *Media Atropatene* al sud-ovest del Caspio.

d. All'ovest di questo la *Georgia*.

e. f. L'*Armenia* divisa in due regni: *Grande Armenia* dalle montagne della Georgia al corso superiore dell'Eufrate; *Piccola Armenia* all'est della predetta fra l'Eufrate e la Cappadocia.

g. Regno di *Cappadocia*.

h. Regno del *Ponto* sulle coste del mar Nero, unito colla

i. *Pafflagonia*, che verso il 179 formò regno particolare.

l. La *Galazia* fra la catena che corre dal Sangario all'Alis al nord, il monte Dindimo o Adoreo al sud, il territorio di Tavio all'est, all'ovest quel di Pessinunte, toccando la Pafflagonia, il Ponto, la provincia sira di Frigia, il territorio di Pergamo e la Bitinia; onde i Galati poteano mettere a ruba e taglia tutta l'Asia Minore.

m. La *Bitinia* avea per capitale *Nicomedia*, fabbricata poc'anzi in fondo al golfo Astacene.

n. *Pergamo* nell'antica provincia di Misia.

I successori di Seleuco non bastarono a tener unite sì lontane regioni. E prima, sotto Antioco II, se ne staccò il regno degli Arsacidi, e le città della Battriana si rivoltarono. La Celesiria è occupata dall'Egitto. L'Asia Minore si costituisce in regno sotto Antioco Jerace; e tosto i popoli d'Oriente ricuperano l'indipendenza. Antioco III torna all'obbedienza alcuni paesi, ma alfine ne accelera lo smembramento.

Sempre col sistema di proteggere i deboli contro i forti, Roma sostenne i re di Pergamo e di Bitinia contro Antioco e i Galati.

Quando re Antioco rimase vinto a Magnesia nella Lidia (190), tali erano i paesi dell'Asia Minore e dell'Alta:

a. L'impero de' *Seleucidi*, fra il Tauro, l'Armenia, l'Atropatene, i Parti, i Greco Battriani al nord; all'est i monti Barbitani; al sud il mar Eritreo, il golfo Persico, il deserto Arabico; all'ovest il mar Interno.

b. La repubblica di *Kodi*, dov'erano state rinnovate *Stratonicea* da Antioco Sotero, e *Arsinoe* da Tolomeo Filadelfo.

c. Il regno di *Pergamo*, che comprendeva la Lidia, la Misia, le due Frigie, la Pisidia, la Licaonia, il Chersoneso di Tracia. Alcune città greche delle coste occidentali dell'Asia Minore conservavano una specie d'indipendenza sotto la protezione romana.

d. Il regno di *Bitinia*.

e. La piccola repubblica di *Eraclea*.

f. Il regno di *Pafflagonia*, capitale *Gangra*. La colonia greca di Sinope formava una repubblica indipendente.

g. La *Galazia*, occupata dai Galli chiamati in soccorso da Nicomede I, e divisi in tre tribù: *Tolistoboi*, capitale *Pessinunte*; *Tectosagi*, capitale *Ancira*, *Trocmii*, capitale *Tavio*.

h. Regno di *Cappadocia*, capitale *Mazaca*.

i. Regno del *Ponto*.

l. La *Colchide* e la *Iberia* occidentale.

m. Regno d'*Iberia* o di *Georgia*, capitale *Mitsketa*.

n. L'*Albania*.

o. Regno d'*Armenia*, di solo nome sottoposta ai Seleucidi; capitale *Artaxata* sull'*Arasse*.

p. Regno d'*Atropatene*, capitale *Fraata*.

q. Regno dei *Parti* o degli *Arsacidi*.

r. Impero greco-battriano, che comprendea la Battriana, Sogdiana, Margiana, Aria, Drangiana, Aracosia, Paropamisia, e i paesi bagnati dall'alto Indo e da' suoi affluenti.

s. Regno di *Kotan* all'estremità occidentale del pianoro asiatico, che abbracciava il paese dei Casi e degli Issedoni, e parte di quel dei Seri.

t. Impero de' *Prasi* o *Gangaridi*, steso fin alle bocche del Gange e dell'Indo; capitale *Palibotra*.

u. Il paese di *Dachinabad*, cioè la restante penisola indiana, spartita fra molti regni indipendenti.

v. Regno di *Traprobane*, capitale *Anurogrammum*.

Nel trattato fattosi allora, ecco com'era disposta l'Asia:

I. Nell'Asia Minore i Romani non lasciarono ad Antioco che la *Panfilia* e la *Cilicia* Asia
Minore sul sud-est. La Panfilia abbracciava tutta la riva del golfo dello stesso nome: quivi erano venute colonie greche per mercatare sull'Egeo dei prodotti dell'Oriente e dell'Occidente, come *Sida*, *Aspendo*, *Pergo*. La Cilicia, divisa in *Trachea* e *dei piani* era ricca di popolose città, e dal Tauro al mare stavano disposte *Olba*, *Omanada*, *Selinunte*, e lungo il lido *Seleucia*, *Tarso*, *Sole*, *Malle*, *Anabarso*.

II. La *Celesiria*, conquistata da Antioco, era la provincia più importante, come avamposto verso l'Asia. *Damasco* città ricchissima, traeva pagliuzze d'oro dal Criseroo; *Eliopoli* era santuario del culto del Sole.

III. La *Siria* abbracciava provincie di grand'importanza: al nord la *Comagene*, al sud di questa la *Cirrestica*, confinante al nord colla *Seleucide* e la *Palmirene*.

a. La Comagene separata pel Tauro dall'Armenia e dalla Cappadocia, era dall'Eufrate confinata verso la Mesopotamia; onde restò indipendente anche dopo che la Siria fu ridotta a provincia romana, e sin al regno di Vespasiano. *Samosata* sull'Eufrate era sede dell'antico governo.

b. La Cirrestica era così chiamata dalla città di *Cirro*; v'erano pure *Berea* o *Calibon* oggi *Aleppo*, e *Calcide*.

c. La Seleucide o Tetrapoli fu così detta dalle quattro città che Seleuco Callinico vi fondò, vaghissimo delle belle valli tra l'Antilibano e il gran Mare, e che denominò *Antiochia*, *Seleucia*, *Laodicea*, *Apamea*, dal nome suo e del padre, della madre, del fratello. Antiochia, occhio della Siria, regina dell'Oriente, stava poco lungi dalla foce dell'Oronte, e la sua gloria durò fin ai primi secoli dell'era cristiana. Dal magnifico porto di Laodicea partivano i vini rinomati di quel territorio, per tutti i paesi a meriggio dell'Asia Minore. Sopra una penisola fra l'Oronte e un lago, tra pingui pasce ove svernavano la cavalleria e gli elefanti di Seleuco, sorgeva Apamea. Seleucia era pur sull'Oronte, poco lungi d'Antiochia. Aggiungi *Epifania* a piè dell'Amano; ed *Emesa* che si eresse in regno indipendente.

d. *Palmira* traeva nome dalle palme che ricreavano i deserti sabbiosi di quella provincia. La sua ricchezza è dovuta alla situazione, a tre giornate dall'Eufrate, sopra una delle principali strade del commercio fra l'India e l'Europa pel golfo Persico. La sua magnificenza antica è attestata dalle ruine, e da quelle immense schiere di colonne che di mezzo alla sconfinata pianura tagliano l'orizzonte. Il tempio del Sole supera tutti quelli di Grecia, non per correzione e grandezza, ma dovizia d'ornati e precision di lavoro. Del triplo portico trionfale restano in piedi centventinove colonne; e ve n'avea due trionfali, alte 20 metri.

IV. La *Fenicia* e la *Palestina* erano da gran tempo desiderate dai Lagidi e dai Seleucidi, essendovi i migliori porti e il più bel legname di costruzione pei vascelli. Oltre *Tiro*, *Sidone*, *Gerusalemme* cadute dall'antica grandezza, nomineremo *Aco* detta *Tolmaide* da Tolomeo Filadelfo che la ingrandì; *Rafia* importante per la sua posizione sul Mediterraneo, presso cui Antioco il Grande fu battuto da Tolomeo Filopatore (217).

V. Benchè esso Antioco tornasse al freno molte provincie che aveano ricuperato l'in- Alta Asia dipendenza col negare il tributo, alcune si dissoggettarono affatto, quali la *Partia*, l'*Iranica*, la *Battriana*, la *Sogdiana*.

All'impero de' Seleucidi appartenevano ancora la *Mesopotamia*, la *Caldea* memore dei patriarchi e degli astrologi, la *Babilonia* decaduta dalla gloria antica. Le due *Medie*, la *Susiana*, la *Perside*, l'*Aria*, la *Caramania*, la *Gedrosia*, la *Drangiana*, l'*Aracosia*, la *Paropamisia* non eransi ribellate; ma lontane e coperte di genti errabonde, non s'accorgeano del padrone.

§ 16. — Egitto alla morte di Tolomeo Evergete.

Sotto i Tolomei l'Egitto dilatò alcuna volta la sua potenza fuori dell'istmo di Suez, ma dalle antipatie di razza fu sempre ricacciato ne' suoi confini. Allora i Tolomei vollero l'ambizione e la curiosità verso i deserti di Libia e le coste dell'Africa. L'Evergete spedì ad esplorarle Eudosso di Cizico, astronomo, che percorse tutte le coste orientali per trovare una via di giungere ai paesi del mezzodi; ma non osò spingersi tanto avanti, da voltare l'estremo capo dell'Africa; pure ebbe mostrato agli Egizj la via dell'Indie. Anche Tolomeo Filadelfo avea spedito in Etiopia arditi viaggiatori, che penetrarono fino a Meroe, poi si avanzarono in paesi mai più visitati. Importanti banchi eransi stabiliti sulle coste del golfo Arabico e del mar Eritreo, che giovavano al commercio, se non estendeano il dominio.

Internamente questo fiaccavasi per opera di Roma, che s'era mescolata de' fratelli dissidj; e Popilio spartì il regno assegnando a Filometore l'Egitto e l'isola di *Cipro*, ad Evergete la *Libia* e la *Cirenaica*.

Città principali in quel tempo erano *Alessandria*, regina del Mediterraneo, abbellita di monumenti da Tolomeo Lago e Filadelfo. *Pelusio* sul Mediterraneo, sopra una delle bocche del Nilo, ebbe grand'incremento dai Lagidi: quasi porta dell'Africa, stando sull'istmo di Suez, vide più volte cozzare i due mondi. Al sud di Pelusio, più addentro stavano *Bubaste*, presso cui fu fabbricato il tempio ebreo detto *Onion* da Onia pontefice rifuggito in *Alessandria*, che ne ottenne licenza da Tolomeo Filometore.

Memfi non era più capitale dell'Egitto; ma conservava le religiose ricordanze, e v'erano coronati i re. Ancor più basso era *Tebe*, devastata irrimediabilmente per la sua ribellione sotto Tolomeo Lago. Al posto di *Crocodilopoli* sorse *Arsinoe*, e vi sta ancora l'immenso obelisco di Filadelfo. Da un'altra *Arsinoe* partiva un canale, che congiungeva il mar Rosso con *Bubaste*, e così il Nilo col Mediterraneo.

Sul golfo Arabico s'aprivano molti porti; *Filotera*, *Berenice* al sud di essa, città abbondanti pel commercio dell'Arabia e dell'India, e piene d'elefanti allevati per la guerra. Nell'interno, *Copto* sul Nilo riceveva le merci da diffondere per tutto l'Egitto. Così *Tolemaide*.

Sebben dunque scaduto d'esterna potenza, l'Egitto conservava grandezza e prosperità.

§. 17. — Cina.

Tardi gli Europei ebber contezza di quest'impero, che nell'estremità orientale dell'Asia, indipendentemente dal mondo occidentale, sviluppava un'antichissima civiltà in un linguaggio e con una scrittura che riportano fin ai primordj delle società civili. Però Indiani, Persiani, Arabi lo conobbero alquanti secoli prima dell'era volgare; e nelle leggi di Manù trovasi nominato *Cina*, nome dedotto da quello dei *Tsin*, antico regno feudatario dell'impero, collocato nella parte occidentale, e donde uscì la dinastia dei *Tsin* o *Tsing* che regnò dal 249 al 202 av. C. Parì origine ebbe il nome di *Sin* dato dagli Arabi, e con poca variazione adottato da tutti gli Europei. *Sina* trovansi detti dai geografi antichi gli abitanti della parte meridionale, e *Seres* quei della settentrionale dell'Alta Asia. Nel medio evo, Giovanni da Carpi lo nomina *Catai*. I Cinesi poi lo intitolano impero di mezzo (*Ciong-kue*), il disotto del cielo (*Thian-hia*), e se stessi *Han-jin*, gente della dinastia degli *Han*, la quale regnò dal 202 av. C. fino al 25 d. C., ed è considerata come rigenitrice dell'impero. Spesso denominano l'impero dalla dinastia regnante, come *Hia*, *Ceu*, *Han* . . . ed oggi *Tsing*.

Sotto la dinastia degli *Hia* l'impero cinese terminava all'est colla parte settentrionale

del Tung-hai, o mare Orientale; al sud coll'Yang seu-kiang; all'ovest col Mu-kua ho, che si scarica nel Kia-ling kiang confluyente dell'Yang sen, e coll'Hoang-ho superiore e il lago Si-hai o mare Occidentale; al nord con una linea che si tirasse dall'estremità nord del golfo di Leao-tung fin al corso più settentrionale del Hoang-ho e al lago Si-hai.

Divideasi in nove provincie: tre al nord, tre all'est, due al sud, una al centro. Le settentrionali erano *Yong*, dove la città di *Cing ki-tu* patria di Fo-i. *Ki* all'est della predetta, ove *Phing yang-fu*. *Yan* al sud-est della precedente con *Seu-yhian*, ove l'imperatore Cing nong trasferì la sua Corte nel 2822; *Coa-yang-cru*, resa capitale da Ciuen-hio nel 2512. Le tre provincie orientali erano dal nord al sud, *Tsing*, *Su*, *Yang*. Le due meridionali *King* al sud-ovest, *Leang* all'ovest. Nella provincia centrale o *Yu*, era *Cin-tu-ti*, fabbricata da Fo-i per sua capitale il 3468. A un miglio di là mostrano ancora la tomba di lui fra alti cipressi, e cinta di mura.

Qui conviene avvertire che le città cinesi non hanno propriamente nomi, ma si designano con quel della provincia (*fu*), del circolo (*ceu*), del distretto (*hian*) o della dipendenza diretta (*ci-li*) di cui sono capoluogo. La città ove la Corte siede chiamasi *King-sse*, capitale. Quando v'ebbe diverse dominazioni simultanee, o la Corte cambiò di residenza, si designarono solo colla loro posizione: *Pe-king* Corte del settentrione; *Nan-king* Corte del mezzodi; *Tung-king* Corte orientale.

I Ciang e i primi Ceu ingrandirono l'impero cinese, tanto che sotto il xiv di questa dinastia (759) toccava all'est il mar Giallo e l'Azzurro, al nord i monti In-chan, all'est il lago Siai e il fiume Kin-scia-kiang, e aveva conquistato parte del paese al sud del Kiang.

Divideasi tra un'infinità di principotti, che ricevevano l'investitura dall'imperatore, e ogn'anno venivano ad offrirgli doni ed omaggio. Furono sin mille ottocento; nel centro de' quali stava il dominio imperiale dei Ceu. Prima loro patria e capitale sin al 1109 fu *Fong hao fu*, poco discosto dalla riva destra dell'Hoai-ho, affluente dell'Hoang-ho. *Cing uang*, fabbricata *Cing pe-fu* nel 1111, vi trasportò la Corte. Come poi si fece con tutte le città cinesi, questa era circondata da un vasto recinto di mura, con torri e fossi, che formavano un quadrato perfetto di dodici miglia in giro. Come in tutte le capitali, pei sacrificj al Tien e le cerimonie dell'investitura feudale, si alzò nel palazzo un monticello, composto di cinque sorta di terre, verde all'est, rossa al sud, bianca all'ovest, nera al nord, gialla al centro. Ancor vi si mostra l'osservatorio, e il gnomone alto circa due metri, di cui quell'imperatore servivasi per misurare l'ombra solstiziale e l'elevazione del polo.

Cresciuta ancora per conquiste sopra i Barbari, fu la Cina divisa in ventun regni indipendenti (722), dominati solo di nome dagli imperatori, sedenti in *Lo-i*. Allora cominciò a dirsi *Ciong hoa* cioè fior di mezzo, o *Ciong-kue* cioè regno del mezzo, nome serbato poi sempre alla Cina, e che i presenti dominatori Manciu tradussero in tartaro col nome di *Tulimpa corù*.

Verso il tempo che morì Alessandro macedone (525), in undici regni era smembrato l'impero di mezzo, ridotto ai due soli principati di *Lo i* e *N-pao*.

Lo tornarono all'unità e ingrandirono le conquiste di Tsin sci-uang-ti (221), sicchè lo confinavano al nord i monti Sian-pi, In-chan e Olong sciang, che lo dividevano dagli Yuan e dagli Yun-nu; all'ovest i monti Kuen-lun, il lago Si-hai, l'Ya-long-kiang e il Mei-cong, dietro cui stavano gli Yue-ci, gli U-sun, i Si-kiang; al sud i monti Ma-tiang-ling e il Nan-hai o mare del sud; all'est il Tung hai e il regno di Ciao-sian.

Era diviso in quaranta provincie; trentasei suddite avevano ciascuna un vicerè, un governatore e un vice-governatore; delle quali diciassette fra l'Hoang-ho e le frontiere settentrionali dell'impero, una sulle due rive dell'Hoang-ho inferiore, tredici fra l'Hoang-ho e il Kiang, quattro fra il Kiang e i monti Nan-ling e Tang-ling, una sulle due rive del Kiang inferiore, le altre quattro fra i monti Nan-ling e Tang-ling e il Nan hai. Fra le città nomineremo *Li* nello stato feudale di *Tsu*, che oggi è la provincia di *Hu-nan*, patria di Lao-sen fondatore dei Tao-sse: come nel regno pur tributario di *Lu* nacque il maggior filosofo Confucio.

Raccogliamo qui i dati statistici sulla Cina:

	Famiglie	Bocche
Nel 4° secolo di C. si contarono	43,255,062	59,594,978
Nel 740, sotto la dinastia dei Tang	8,412,800	48,145,600
Nel 1595, sotto Hong-vu	16,052,860	60,545,812
Nel 1491, sotto Hiao-tsung	9,113,446	52,281,158
Nel 1378, sotto Seing-tsung	10,621,456	60,692,856
Nel 1790, secondo la gran Geografia pubblicata nella Cina		141,840,091
Nel 1795, secondo Macartney		555,000,000
Nel 1815, secondo il censo generale fatto il diciottesimo anno del regno di Kia-king		461,221,548

Questi ultimi numeri pajono esagerati dalla boria dei Cinesi, ben rappresentata in quell'aneddoto ove si dice che, raccontando un Inglese ad un Cinese che il suo re in certe circostanze va a tiro di otto cavalli, il Cinese soggiunse: — E il nostro di ventiquattro ».

Lord Macartney, come ambasciatore dell'Inghilterra nel 1795, ottenne dal mandarino Ciu-ta-zin questo specchietto della Cina propria:

Province	Miglia quadr.	Acri
Pe-ci-li	58,949	57,727,360
Kiang su (due provincie)	92,961	59,495,040
Kiang-si	72,176	46,192,640
Tse-kiang	59,150	25,056,000
Fu-kian	55,480	34,227,200
Hu-kuang { Hu-pe }	144,770	92,632,800
{ Hu-nan }		
Ho-nan	65,104	41,666,560
Sian tung	63,104	41,666,560
Scian-si	55,268	35,171,520
Scen-si proprio {	154,008	98,565,120
Kan-su }		
Szu-seinan	166,800	106,752,000
Kuang-tung	79,456	50,851,840
Kuang-si	78,250	50,080,000
Yun-nan	107,969	69,100,160
Kuei-tseu	64,554	41,314,560
	<hr/>	<hr/>
	1,297,999	850,529,360

Stando a Rienzi, l'impero celeste avrebbe oggidì la popolazione

Cina propria	{ Di teste	145,471,000	} 148,897,000
	{ Viventi sull'acqua	2,418,000	
	{ Mandarini di 9 classi e impiegati inferiori	102,000	
	{ Esercito di terra e di mare	906,000	
Corea			8,465,000
Tibet e Butan			6,800,000
Manciuria, Mongolia, Dzungaria, Turkestan cinese, ed altri paesi tri- butarj			9,000,000
Colonie			10,000,000
			<hr/>
			185,160,000

Alcuni hanno portato fin a 1,800,000 i soldati: ma bisogna distinguere fra i veri e quei che figurano soltanto nei quadri; giacchè gli ufficiali li danno in nota per goder le paghe, poi nelle riviste mettono in fila i moltissimi loro servi, e così ingannano e godono. Questo riflesso è di Klaproth.

Secondo Rienzi, nella Cina si spendono per l'amministrazione

civile fr. 28,919,224 in 9,222 impiegati
 militare » 166,498,728 in 1,259,200 uomini
 senza contar le spese della marina, troppo incerte. S'aggiungano fr. 46,000,000 per l'annua riparazione delle rive dell'Hoang-ho, e 8,000,000 per quelle dei giardini Yuen-ming e Gi-hu; e s'avrà una somma di fr. 219,417,952 per le spese, che sottratte dall'entrata, lasciano a questa l'eccedente di fr. 60,420,784.

In tasse e diritti in danaro s'incassano l'anno fr. 279,858,756

In tasse di grani e riso lib. 758,407,725

In grani e riso conservato ne' pubblici granaj » 5,605,587,875

Totale 6,363,995,600

che dà il valore circa di fr. 590,161,264

Onde l'entrata dell'impero può sommarsi a » 870,000,000

Aggiungasi l'imposta prelevata a Canton sopra i forestieri, e da

Rienzi stimata di fr. 6,000,000	}	56,000,000
e quella che colpisce varj tessuti di seta ed altri per » 50,000,000		
Si avrà l'entrata totale di fr. 926,000,000		

Sempre secondo Rienzi, la città di Pe-king ha la popolazione di 4,700,000

Nan-king 514,000

Kang-ceu 700,000

Ou-ciang 580,000

King-ciu 500,000

Foh-ban 320,000

Nang-ciang 520,000

Su-ciu-fu 214,017

Kuang-ceu-fu (Canton) 845,729

Macao 52,268

L'esercito sarebbe diviso così:

Fanteria regolare 500,108	}	581,000
Cavalleria regolare 227,000		
Artiglieria 17,000		
Seguito dell'esercito regolare 50,000	}	678,200
Uffiziali delle truppe regolari 6,892		
Fanteria irregolare 400,000		
Cavalleria irregolare 275,000	}	32,440
Uffiziali delle truppe irregolari 5,200		
Marina		

1,291,640

Le guerre e i trattati recenti (1862) avendo aperta la Cina agli Europei, si possono averne più esatte notizie che daremo a suo luogo.

§ 1. — Regni d'Asia. Mitradatae.

Ai regni di Pergamo, Bitinia, Ponto, Cappadocia, Armenia, ecc. la disfatta d'Antioco porse il mezzo d'acquistare o consolidare la loro indipendenza, finchè Roma non ebbe tempo e forze per soffocarli nel fatale suo abbraccio. Eumene di Pergamo ottenne il resto della Misia, la Frigia dell'Ellesponto, la Frigia grande, la Lidia, la Jonia, Telmesso in Licia, e in Europa Lisimachia e il Chersoneso Tracio. Ai Galati Roma consentì la libertà e il territorio, dopo distruttane la forza militare.

Tenuti sessant'anni nell'umiliazione i re dell'Asia Minore, finalmente (129) il senato ridusse a provincia romana il regno di Pergamo col nome d'Asia. Dopo altri cinquantacinque anni Nicomede gli lasciò la Cappadocia; nel 65 Pompeo rese provincie la Bitinia, la Paflagonia, il Ponto, la Panfilia, la Cilicia, l'Isauria, La Licaonia, con alcune diocesi dell'antica provincia d'Asia, cui fu dappoi riunita la Fenicia e la Siria, cioè i paesi che hanno l'Eufrate ad est, Cappadocia e Cilicia al nord, Palestina all'ovest, Arabia al sud.

Mitradatae il Grande non avea dal padre ereditato (125) che il regno del Ponto fra l'Alis e il Fasi, della *Paflagonia orientale*, della *Cappadocia settentrionale*, della *Magna Frigia*, che gli fu tolta ben tosto dai Romani. Egli v'aggiunse:

1. La città e il territorio di *Chersoneso*, repubblica fiorente, fondata dagli Eracleoti sulla costa sud-est della Tauride.

2. Il regno greco del *Bosforo Cimmerio* nel Chersoneso Taurico, paese fortissimo e granajo d'Atene: fra le cui ricche città nomineremo *Panticapea*, vasta il giro di 20 stadj, e *Fanagoria* nella Sarmazia asiatica in riva a un lago che comunicava col mare.

3. La *Paflagonia*, ch'ei divise col re di Bitinia.

4. La *Cappadocia*, che acquistò a forza di delitti, ma che dovette ben tosto rendere ad Ariobarzane.

5. I paesi all'oriente di Trebizonda sin ai confini della Colchide, cedutigli dal principe Antipatro, e abitati da' *Macroni*, *Tzani*, *Lazi*.

6. La *Colchide*, che sottomise coll'armi, avente l'Iberia ad oriente, al nord il Caucaso e il fiume Corax, a occidente l'Eusino, il Fasi a mezzodi.

7. Le *regioni Caucasie*. Passato il Caucaso, Mitradatae viuse molte genti scitiche, e dominò tutti i paesi che bagna il Ponto Eusino orientale, dal Chersoneso Taurico alle frontiere della Bitinia. Come genero di Tigrane re d'Armenia e Siria, e alleato delle tribù sarmate e germaniche d'in riva al Danubio, stese l'influenza molto largamente, fino in Tracia da un lato, e dall'altro fin nel mezzo dell'Asia: monarchia senza unità politica, ma che gli dava il modo di soldare numerose orde di barbari coi tesori somministratigli dalle città della costa o dell'interno, ricche dalle pesche dell'Eusino, dall'ubertà della Tauride, dai cambj cogli Sciti, e massime dal commercio coll'India, che passava per l'Oxo, il mar Caspio e il Caucaso.

Lusingatosi di cacciar i Romani dall'Asia (88), con quattrocento vascelli custodisce il Ponto Eusino, e distrugge la flotta romana all'entrata del Bosforo di Tracia; poi con trecentomila Sciti, Bastarni, Traci, Sarmati, gettasi sulla Cappadocia, sconfigge il re di Bitinia in riva all'Amnias, fiume della Paflagonia tributario dell'Alis: il proconsole Aquilio nelle gole dei monti Scoboras, che separano la Paflagonia dalla Bitinia; e il generale Oppio sulle frontiere di Cappadocia. Così padrone di tutta l'Asia Minore e delle isole dell'Egeo, a Delo rapisce il tesoro del tempio di Apollo, a Coa quelli che d'Egitto avea portati Tolomeo Alessandro I: ma Rodi il batte più volte. Dritto allora

sopra la Grecia, sbarca cencinquanta mila uomini nell'Attica; ma dalle vittorie di Silla n'è snidato, e privato di tutte le conquiste nell'Asia Minore, eccetto la Paflagonia e parte della Cappadocia (83).

Nella nuova guerra, Mitradate assedia Cotta governorator di Bitinia in *Calcedonia* antica capitale della Bitinia sul Bosforo Tracio rimpetto a Bisanzio; ma Lucullo governatore di Cilicia snida Mitradate di là e da *Cizico* città marittima, lo batte al passo del Ryn-
Spedizione
di Lucullo
 dacus, fiume che separava la Bitinia dalla provincia di Asia, traversa rapidamente la Bitinia e la Galazia, e penetra nel regno del Ponto fin ad *Amiso*, all'est della foce dell'Alis sopra un golfo dello stesso nome. Insegue Mitradate nelle montagne fra il Ponto, la Colchide e l'Armenia, poi si ritira sulla sacra città di *Corbia* alle frontiere della piccola Armenia e del Ponto presso l'Alis, ove colla fame e co' replicati assalti distrugge l'esercito del Posto (71).

Allora s'avanza fin nella Cappadocia dietro al fuggiasco Mitradate; poi come questi si ricovera presso Tigrane, Lucullo sottomette la piccola Armenia, il paese de' Calibi e de' Tibareniani fra il promontorio di Giasone e il territorio di Trebizonda; prende *Amiso* e *Sinope* città di Paflagonia sopra una lingua di terra protetta dal promontorio di Syrias, e antica residenza di Mitradate. Traverso la Cappadocia si drizza all'Eufrate per assalire nella Siria e nella Mesopotamia Tigrane; entra nella Piccola Armenia, passa l'Eufrate nella provincia di Sofene, e assedia *Tigranocerta* nella Gordiana, posta sopra un monte lambito ai piedi dal Niceforio affluente dell'alto Tigri. Presala, vince Tigrane sul Tigri; poi signore della Gordiana, sottomette molte provincie dell'Assiria, e procede contro i due re accampati fra il Tauro, e snidatili, batte Tigrane in riva all'Arsanias; ma l'indisciplina dei soldati lo costringe a prendere quartieri d'inverno nella Mesopotamia, ove soggioga la Migdonia (nord est della Mesopotamia), e occupa *Nisibi* capitale di essa alle falde del monte Masio.

La gloria de' finali trionfi gli è rapita da Pompeo, che (65) sconfigge Mitradate nelle montagne dell'Acilisene, provincia della Grande Armenia, e fonda la città di *Nicopolis* dove avea tenuto il campo, riduce Tigrane alla pace, doma gl'Iberi e gli Albanesi, rimette Ircano II sul trono di Gerusalemme, penetra al nord-est fin di là dal Caucaso, al sud-ovest fino al mar Rosso; e quando parte, non lascia nell'Asia Anteriore che quattro piccoli Stati indipendenti, Armenia, Cappadocia, il Bosforo, la Giudea.

Più tardi Augusto ridusse la Galazia in provincia; alla Siria unì parte della Giudea; estese l'influenza romana in Asia dando un re all'Armenia ed uno ai Cimmerj. Tentò soggiogare l'Arabia, ma non riuscì.

§ 2. — Gallia propria.

Sotto il nome di *Gallia* intendevano gli antichi quanto oggi forma la Francia continentale, oltre i paesi sulla sinistra del Reno e parte della Svizzera; difesa al nord e all'ovest dall'Oceano, al sud dai Pirenei e dal golfo di Gallia; le alpi centrali dalle Marittime al Sangotardo la proteggevano al sud-est; all'est e al nord-est il Reno la divideva dalla Germania.

I Galli non indicavano se stessi cou nome comune, ma ciascuna tribù il suo; pure le molte possono disporsi in tre grandi famiglie. Al sud-ovest fra i Pirenei e la Garonna erano gli *Arecomici*, che i Romani dissero *Aquitani*: al sud-est i *Liguri* o *Ligi* dalle bocche del Rodano all'Etruria, dal Mediterraneo alla Durenza: fra loro, dai Pirenei orientali sin alle rive della Senna e della Marna, stavano le ricche e bellicose tribù dei *Celti* o *Galli*. I *Belgi*, mescolanza di Germani e Celti, possedevano il paese al nord-est fra la Marna e il Reno.

I Romani, invitati dai Massalioi contro i Liguri (155), pensarono a vincere per sé; e rotti gli Allobrogi e gli Arverni (121), vollero formare una provincia di là dalle Alpi. Dapprima abbracciò essa tutti i paesi ad oriente del Rodano, dal punto ove entra nel Lemano fin dove sbocca in mare; poi s'ingrandì unendovi ad occidente il territorio degli Elvi, dei Volchi Arecomici e de' Sordi: all'est i passi delle alpi Marittime e Graje erano occupati dalle legioni. Al tempo dell'invasione dei Cimri, Cepione prese *Tolosa*, capitale dei Tectosagi, i paesi dei quali e degli Arecomici e Liguri furono uniti alla

Provincia (Provenza), e fondate le due robuste colonie di *Aquæ Sextiæ* (Aix) e *Narbo Martius* (Narbona).

Confinava la Provincia al sud col golfo di Gallia, dal Varo sin al tempio di Venere Pirenea e al promontorio Cervaria; all'ovest coll'Aquitania; al nord col Rodano superiore; all'est colle Alpi.

Sette popoli erano prevalenti: all'ovest del Rodano

a. *Bebrici* o *Sardoni* ne' Pirenei e lungo la costa sin presso Narbona.

b. *Volchi*, divisi in *Tectosagi* e *Arecomici*, separati pel fiume Orbis, e che tenevano dipendenti molti popoli, fra cui principali gli *Œtaci*. Città dei Tectosagi, *Narbo Martius*, *Tolosa*, anch'essa colonia romana e centro del commercio fra il Mediterraneo e l'Oceano, fra *Burdigalia* e *Massilia*; *Carcasso* (Carcassona). Degli Arecomici era città principale *Nemausus* (Nîmes), dipoi colonia latina indipendente dal pretore della Provincia, e capo di ventiquattro cantoni che godevano lo *jus Latii*.

c. *Helvii* (dipartimento dell'Ardèche).

All'est del Rodano

d. Gli *Allobrogi* fra il Rodano e l'Isèra, con *Vienna* presso il Rodano, e *Ginevra* all'estremità del lago Lemano. Agli Allobrogi possono unirsi i *Tricastini* fra Aosta e Grenoble, gli *Euganei* sul lago di Ginevra, i *Nantuati*, i *Veragri*, i *Sedunii*, i *Viberi* nel Vaiese: loro città *Octodurus* (Martigny), *Seduni* (Sion), *Viberi* (Vispach); da ultimo i *Centrones* nella valle Tarantasia. Tutti, eccetto i Tricastini, furono uniti alla Provincia solo durante la guerra de' Galli.

e. I *Cavari* fra il Rodano, la Durenza e l'Isèra. Città *Avenio* (Avignone), *Vindalium* (Vedène), *Carpentoracte* (Carpentras) ove Cesare pose una colonia, *Arausio* (Orange) colonia romana. *Cabelio* (Cavaillon) n'era capitale, secondo Plinio.

f. I *Vocantii* popolo potente, privilegiato dai Romani di molti diritti, e fra gli altri di conservar le antiche consuetudini e portare il nome di alleati. Città *Vasio* (Vaison) e *Dea* (Die), colonie romane.

Ai due primi popoli erano soggette tutte le tribù fra l'Isèra e la Durenza, cioè *Mimini* nelle Basse Alpi, *Vulgenti* all'occidente di quelli, *Segalauni* clienti de' Cavari, *Tricorii* sulla riva orientale del *Tricus* (Drac) colla città di *Cujaro*, detta poi *Gratianopolis* (Grenoble), *Caturigi* (Chorges), *Brigiani* intorno a *Brigantio* (Briançon). Altri piccoli popoli stavano fra il Verdon che scende dall'alpi Marittime, e la Durenza che viene dall'alpi Cozie; cioè *Alpiæci*, *Avantici*, *Bodiontici*, *Nemaloni*, *Esubiani*, *Sarincati*.

g. *Salii*, o *Saluvii*, *Salici*, dominavano il paese al sud del Verdon e della Durenza. Fra loro abitavano i *Commoni*, i *Suelteri*, gli *Oxybii*, i *Suetri*, i *Vediantii* fra l'Alpi e la Durenza. I *Nerusii* stendeano fin al Varo, frontiera tra Gallia e Italia: nelle Alpi i *Vergunni* (Vergons), e gli *Ectini* (Estène). Colonie fenicie, greche, romane entrarono presto sul loro territorio, misti alle quali erano i Massaloti, rimasti liberi sulla costa; e nell'interno *Arelate* (Arles), *Aquæ Sextiæ* (Aix), *Forum Voconii* (Vidauban?).

Marsigliesi I Massaloti, presi in mezzo dalla nuova Provincia, col titolo di alleati conservarono piena indipendenza, e mercè l'amicizia dei Romani sopravvissero a tutte le antiche repubbliche commerciali. Il litorale del Mediterraneo dai Pirenei alle Alpi era coperto di banchi massaloti; come all'estremo delle alpi Marittime *Portus Moneci* (Monaco), sulla sinistra del Varo, *Nicea* (Nizza); lungo il golfo di Gallia *Antipolis* (Antibo) che dovea tener in freno i Deceati, gli Ossibii e i Nerusii; *Athenopolis* (Napoule), *Olbia* (Aube), *Taurontium* (presso Toulon), *Heraclea Cacabaria* (Saint Gilles) all'ovest di Massiglia; *Rhodanusia* presso la foce occidentale del Rodano; *Agatha* (Agde) alla foce dell'Herault; in Ispagna *Rhoda* (Roses), *Emporiae* (Ampurias), *Dianium* (Denia). Alla foce del Rodano aveano pure alcuni stabilimenti militari, ed oltre ciò le isole vicine, disputate talvolta dai pirati liguri, cioè le *Stacades* (di Hyères), *Planasia* o *Lerimus* (Saint-Honorat), *Leron* (Sainte-Marguerite).

Gallia indipendente Detto della Gallia sottomessa ai Romani o ai Massaloti, vediamo qual era la indipendente, allorchè Cesare la minacciò, 60 anni av. C. I quattrocento popoli e le mille cinquecento città sue formavano confederazioni, ove i più deboli eransi aggruppati attorno ai prevalenti, e talvolta diverse federazioni univansi in leghe estesissime, come quella dei Belgi che potè accampare duecentottantamila uomini contro Cesare. L'esame di questi gruppi c'informerà della geografia politica della Gallia.

I. Il territorio dei Belgi era conterminato dalla Senna, dalla Marna, dai Vogesi, dal Belgio Reno e dall'Oceano. I popoli più potenti erano, ad occidente fra l'Oise e la Senna.

a. I *Bellovaci* che poteano armare centomila guerrieri, e avevano per capitale *Bratuspantium* (presso Breteuil, dipartimento dell'Oise e della Somme).

b. Attorno a loro sedevano all'ovest, sulle rive della Senna, i *Voluocassi*, capitale *Rolomagus*; al nord sulle coste dell'Oceano; i *Caleti* (paese di Caux), capitale *Caletes* (Caillys.)

c. Al nord-est gli *Ambiani* sulle due rive della Somma, capitale *Samarobriva* (Amiens) e *Ambiliati* (Abbeville).

d. All'est i *Veromandui*, capitale *Veromandui*. I primi due popoli armavano diecimila uomini ciascuno; gli altri cinque.

e. Al sud dei precedenti i *Suessioni*, capitale *Noriodunum*, le cui dodici città davano cinquantamila combattenti, e per alcun tempo tennero il primato sopra tutta la Gallia settentrionale, e assalsero fin l'isola di Bretagna.

f. All'est de' precedenti i *Remi* fratelli de' Suessionis, e cresciuti poc' anzi con alcune clientele perdute dai Sequani. Città *Durocorturum* o *Remi* (Reims), e *Bibrax* (Braine o Bièvre o Pont-à-Vesle). Come gli Edui, favorirono i Romani, aprendo alle loro legioni l'entrata del Belgio.

Tra le frontiere degli Edui, de' Sequani, de' Treviri e dei Remi stavano varj popoli, forse a clientela di questi ultimi; quali erano

g. Al sud i *Catalauni* (Châlons).

h. Al sud-est i *Verodunensi* (Verdun).

i. All'est ancora di questi i *Mediomatrici* (Metz).

l. Al sud dei tre precedenti i *Leuci* (Toul o Grand-Nancy).

m. I *Vadicassii* (Vassy); e vicini di loro

n. I potenti *Lingoni* (Langres).

o. La poderosa gente dei *Treviri*, capitale *Treveri*, stendesi sulle due rive della Mosella fra il Reno e i Remi, e dominava all'est, come all'ovest dominavano Bellovaci, Suessionis e Remi, e al nord i Nervii; e sulle prime somministrarono ai Romani la miglior cavalleria della Gallia. Sotto la loro clientela erano i *Segni*, i *Condrusi*, i *Ceresi*, i *Pemani*, reliquie di tribù germaniche rifuggite sul territorio gallo, ove a titolo di tributarj dei Treviri occupavano la parte della foresta *Arduenna* fra gli *Aduatici*, i *Nervii*, i *Veromandui*, i *Remi* e i *Treviri*; e unendosi gli *Eburoni* poteano dare quarantamila combattenti.

p. Al nord i *Nervii* (Hainault) armavano sessantamila uomini. Sulla costa del Belgio, al sud della foce della Schelda, al nord de' Nervii, e in loro clientela erano i *Centroni*, i *Grudii*, i *Levaci*, i *Pleumoxii*, i *Geiduni*. . .

Aggiungiamo q. fra il gruppo predominato dai Bellovaci e quello dei Nervii, gli *Atrebatii* (Arras) e i *Morini* (Pas-de-Calais), che armavano quelli quindici, questi venticinquemila uomini.

r. Fra i Nervii e i clienti de' Treviri gli *Aduatici* (Brabante meridionale) con diciannovemila guerrieri.

s. All'est di questi fino al Reno gli *Eburoni* (Limburg).

t. Al nord degli Eburoni, al nord-est de' Nervii fra il Reno e la Mosa, i feroci *Menapii* (Brabante settentrionale); ultimi Belgi a resistere a Cesare.

u. Sulle due rive del Reno e della Senna erano molti popoli non appartenenti propriamente al Belgio, come i *Tribocci* nell'Alsazia, i *Vangioni* da cui dipendeano i *Caracati* e i *Nemeti*; poi gli *Ubii*, i *Batavi*, i *Caninefati*.

II. La Celtica, tra la frontiera del Belgio, l'oceano Germanico, la Garonna, il Reno, l'Alpi e il Reno, era in due parti divisa dalle Sevenne e dalle montagne che se ne staccano al nord-ovest fino ai Vogesi. All'ovest e al nord-ovest di questa catena erano le immense pianure traversate dalla Senna, dalla Loira, dalla Garonna e dai tanti loro affluenti; all'est la profonda e lunga valle del Rodano, nella cui parte superiore dominavano gli *Edui*; alla destra, nel prolungamento delle Sevenne, gli *Arverni*; alla sinistra nel Giura, i *Sequani*; e nelle Alpi i numerosi *Elvezii*. Erano centro di quattro federazioni potenti, che da occidente a settentrione stringevano le frontiere della provincia romana.

Nella Celtica dei piamì, le tribù più temute erano le città *Armoriche* nella penisola

fra la Senna e la Loira. I *Carnuti* sulla Loira, i *Senoni* sull'Yonne e la Senna, erano pure importanti fra i Galli.

a. Le quattro tribù dell'*Elvezia* stavano tra il Reno e il Giura, il Rodano, il Lemano e le alpi Pennine, in dodici città e quattrocento villaggi; legati d'amicizia con molti popoli dell'Alsazia meridionale, della riva destra del Reno, della Svevia e della Baviera (*Rauraci*, *Latobriges*, *Tulinges*, *Boi*); insieme coi quali meditarono migrare, unendosi in cinquecentomila, di cui ducensessantatremila Elveti.

b. I *Sequani* eransi estesi un tempo fin alle sorgenti della Senna; all'arrivo d'Ariovisto possedevano ancora il ricco paese confinato tra il Giura, la Saona e il Rodano (Franca Contea e Borgogna meridionale), dov'erano le città di *Vosontio* (Besançon) e *Amagetobriga* (Macedroge). Ariovisto con centventomila Svevi occupò un terzo del lor paese; un altro terzo voleva dare alla tribù germanica degli Arudi.

c. Gli *Edui*, incalzati all'ovest dagli Arverni, all'est dai Sequani, cercarono in ajuto i Romani. Dominavano essi sui paesi fra l'Allier, la Loira media e la Saona, e commerciavano coi Carnuti e i Namneti; poi soccomberono ad Ariovisto. Città *Bibracte* (Autun), *Cabillonum* (Châlons sur-Saône), *Arebrinus pagus* (Arnay), *Noviodunum* (Nevers).

Molti clienti avevano, cioè al nord i *Mandubi* con *Alesia* (Alise presso Sémur); al sud-est gli *Anbarri* con *Ambivareti* (Amberien), e gli *Isombri* verso il confluente della Saona col Rodano; al sud i *Segusiani*; all'ovest i *Biturigi* (Berry) un tempo poderosissimi. La capitale de' Segusiani ne portava il nome (Cuzieux); quella dei Biturigi era *Avaricum* (Bourges). Disfatti gli Elveti, gli Edui, con permesso di Cesare, piantarono sul loro confine occidentale i *Boi*, affinché questi valorosi, che avevano fatto parte della migrazione, li difendessero contro gli attacchi degli Arverni: loro città fu *Boi* (Boyen o Beaujeu).

d. Gli *Arverni* occupavano il paese montuoso che ne serba il nome, e dominavano sopra gli abitanti delle Sevenne settentrionali, capitale *Gergovia*. Clienti avevano i *Vellavi*, capitale *Vellouni* (Puy-en-Velay?), i *Gabali* (la Lozère), i *Rutheni* (Rouergue). Ausiliari consueti alle loro imprese erano i *Cadurci* e i *Nitiobrigi*. I Nitiobrigi ci son poco noti: i Cadurci furono gli ultimi della Gallia che resistessero a Cesare: loro città *Cadurci* (Cahors), *Uxellodunum* (Capdenac o Puêche d'Isselon).

e. La confederazione degli *Armorici*, nella quale primeggiavano i *Veneti*, comprendeva, dalla foce della Loira a quella della Senna, i *Namneti* con *Corbilo* (Coueron), i *Veneti* (Morbihan) con *Venetia* (Vannes), i *Coriosopiti* (Quimper-Corentin), gli *Osismii*, i *Curiosoliti* (Corseuil), gli *Abrincati* (Avranches) che dipendevano dagli *Unelli* (dipartimento della Manica), i *Botocassi* (Bayeux), i *Lexovii* (Lisieux), nel centro i potenti *Redones* (Ille e Vilaine).

Questa confederazione aveva gran potere su tutta la Gallia occidentale, e traevasi dietro altri popoli fra la Loira, l'Oceano, la Garonna, quali i *Santones* (Saintonge) con *Sesuvii* (Soubise), i *Petrocorii* (Perigord), i *Lemovici* (Limousin), i *Pictones* (Poitou) con *Limonium* o *Pictavi* (Poitiers).

All'insù della Loira, dopo il paese de' Namneti, si trovavano gli *Andi* o *Andegavi* (Anjou) con *Andes* (Angers); sopra di loro fra terra la piccola confederazione *Aulerka*, che abbracciava i *Cenomani* (dipartimento della Sarthe), la cui capitale fu poi chiamata *Subdinum* e *Vindinum* (Mans); gli *Ebuovici* (dipartimento dell'Eure), capitale *Aulerki Ebuovices* (Evreux); i *Diablinti*, capitale *Diablinti* (Jublains) e *Novodunum* (Alençon); nel nord del dipartimento della Mayenne stavano gli *Arvi*.

f. All'est della confederazione armorica trovavansi i *Carnuti* d'importanza politica e religiosa fra le genti galle. La loro capitale *Cornutum* o *Autricum* (Chartres) consideravasi centro del territorio gallico. Vera inoltre sulla Loira *Genabum* (Orleans), che teneva relazione di commercio con *Corbilo* e con *Noviodunum*. Al sud-est de' Carnuti, fra le due rive della Loira, stavano i *Turones* (Tours).

g. Al sud-est de' Carnuti, fra la Loira e la Senna, abitavano i *Senoni*, con *Agendicum* (Sens), *Vellauodunum* (Château-Landon), *Melodunum* (Melun).

Cesare chiama alleati de' Senoni i *Parisi*, che abitavano al nord-ovest dei precedenti sulle due rive della Senna: città, *Lutetia Parisiorum* (Parigi), *Metiasedum* (Meudon). All'oriente de' Parisii erano i *Meldi* (Meaux); al sud di questi i *Tricassi* (Troyes).

III. Limitavano l'Aquitania il corso della Garonna, l'Oceano e i Pirenei; ma delle Aquitania trenta sue popolazioni a fatica si rintracciano i nomi. I più potenti erano gli Ausci, i più illustri gli Aquitani; aggiungansi i Tarbelli, gli Elusati, i Sottiati primo popolo attaccato dal luogotenente di Cesare.

a. Nella parte occidentale verso il mare, i *Tarbelli* stendeano lungo l'Oceano, dai Pirenei alla foce della Garonna. Capitali de' varj popoli erano *Garites* (Garris), *Sibusates* (Sobusse), *Tarusates* (Tartas), *Coequosa* (Chalo-se). All'estremità settentrionale era un popolo di razza gallica, detto *Biturigi liberi*, di cognome Ubisci; capitale *Burdigalia* (Bordeaux); e vicini di essi i *Vacati*; città *Preciani* (Breae).

b. Nella parte meridionale verso i Pirenei, gli *Ausci* stavano all'altro estremo dell'Aquitania fra la Garonna e l'Adour. Al sud sulla Garonna e al piè dei Pirenei i *Conveni*, che Pompeo collocò a *Lugdunum Convenarum* (Saint Bertrand de Comminges). Fra questi e i Tarbelli, ne' monti che ora diconsi Alti Pirenei, erano i *Bigerrones*, i *Campioni*, i *Tornates*: all'est, sul lembo della provincia romana i *Cousorauni* verso Saint-Girons.

c. Nella parte settentrionale verso la Garonna, al nord-ovest degli Ausci erano gli *Elusati*, capitale *Elusa* (Eûze), e i *Lacturati*; al nord-est degli Elusati i *Sottiati* (Sôs).

All'Aquitania e alla Celtica appartengono queste isole: 1° Nel golfo Aquitanico *Uliarus* (Oleron), *Ogia* (d'Yeu), *Samnitum* (Noirmoutiers), *Vindilis* (Belle-Isle), *Sena* (Sein), *Uxantius* (Ouessant). 2° Nello stretto Gallico *Sarnia* (Guernesey), *Cæsarea* (Jersey), *Riduna* (d'Aurigny), *Barsa* (Gers).

§ 5. — Bretagna.

La Bretagna fu primieramente abitata da' Galli. I Fenicj vi venivano, sbarcando solitamente nella baja di Falmouth, massime per averne lo stagno delle isole Sorlinghe, perciò dette greccamente Cassiteridi: da poi i Cimri vi si piantarono, talchè i Galli indigeni si ridussero nel paese settentrionale e occidentale: più tardi vi venne un'altra stirpe cambrica, i Logriani, dal nord-ovest della Gallia. Primamente visitata in armi da Cesare, la Bretagna al par della Gallia diè gran fatica all'impero. A' tempi di quello due popoli l'abitavano:

a. In Iscozia i *Galli*, divisi in tre grandi confederazioni, cioè *Majati* al piano, al sud del Forth; *Albani* al monte, al nord d'esso fiume; *Caledonii* nelle foreste, al sud dei monti Grampian.

b. Nel paese di Galles e sulla costa dell'ovest i *Cimri*.

Nel resto dell'isola i *Belgi*, che i Romani chiamavano *Bretoni* insieme coi Cimri.

I Bretoni erano suddivisi in molte genti, di cui principali

a. Sulla costa meridionale, dall'imboccatura del Tamigi fin all'estremo della Cornovaglia da oriente in occidente, i *Kantii*, capitale *Durovernum* (Cantorbery); i *Regni* e i *Belgi*, capitale *Venta Belgarum* (Winchester); i *Durotriges*, capitale *Muridunum* (Dorchester); i *Damnonii*, capitale *Isca Damnoniorum* (Aixminster).

b. Fra il Tamigi, l'Abus (Ouse), la Seteja (Estuarium (Dee) e la Saverna, gli *Atrebatii* sull'alto Tamigi, capitale *Caleva* presso Silchester; i *Trinobanti*, capitale *Londinium* (Londra); gli *Icenii*, capitale *Venta Icenorum* (Lynn); i *Catyeuchani* al nord e all'ovest de' predetti, dal golfo di Wash (Estuarium Metaris) fin verso il Tamigi, capitale *Verulamium*, una delle prime colonie romane nell'isola; i *Duboni* in riva alla Saverna, i *Coritani* al sud dell'Ouse.

c. Fra la Saverna, la Dee e il mar d'Irlanda, da nord a sud, i *Cornavii*, capitale *Deva* (Chester); gli *Ordovicii* rimpetto all'isola di Mona, santuario della religione druidica; i *Demetæ* all'estremità sud-ovest del paese di Galles; i *Siluri* sul golfo della Saverna.

d. Al nord dell'Abus ove l'isola è più ristretta, i *Brigantes*, il popolo più numeroso di Bretagna: all'estremo del loro territorio i Romani alzarono la mura d'Adriano. Città *Eboracum* (York), *Lugwallium* (Carlisle), *Camalodunum* (Almond Burry), *Manucium* (Manchester). Nella parte sud-est del territorio dei Briganti stava la piccola gente dei *Parisii*, capitale *Praetorium* (Preston).

§ 4. — Germania.

La Geruania antica avea per confini il Reno e il Danubio all'ovest e al sud, il mare degli Sveici al nord, i Carpazj e la Vistola all'est, Plinio divide quei popoli in *Istevones* (Ist-wohn) abitanti dell'ovest; *Ingevones* (*Egion*, mare) al nord; *Hermiones* (*Hehr*, alto) al centro e a levante: *Vindili* (*Vand*, frontiera, costa) al nord est.

Istevoni A). Sotto il nome d'*Istevoni* andavano

1. I *Brutteri* al nord della Lippe fra l'Issel e i paesi bagnati dal Weser. Più tardi forse si riunirono ai Franchi, poi si confusero coi Sassoni.

2. I *Marsi*, antica rinomata tribù verso Munster (*Bogadium*); fra cui era il tempio di Tanfana.

3. I *Tubanti* fra il Reno e l'Issel. Cacciati dagli Usipj durante la guerra delle Gallie, si piantarono al sud della Lippe, e poi nella parte meridionale del paese de' Marsi, dopo che questi furono rotti da Germanico.

4. Gli *Usipj*, che fuggendo innanzi agli Svevi, riuscirono nell'interno della Germania (56 av. C.), e si fissarono in riva al Reno, ove Tacito li considera per la tribù più meridionale.

5. I *Dulgibini* nella foresta di Teutberg verso Paderborn, indi sulla destra del Weser.

6. Gli *Amsibarj* alle sorgenti dell'Ems.

7. I *Chamavi* sul Reno, donde cacciati dagli Usipj, si posero fra il Weser e l'Hartz.

8. I *Tencteri* al sud degli Usipj, poi presso ai Sicambri, indi fra questi e i Catti, la cui fanteria non era men rinomata che la cavalleria dei Tencteri.

9. I *Sicambri*, potenti più di tutti gli Istevoni, fra il Sieg e la Lippe.

Occupavano dunque tutto il paese fra il Reno, il Lahn (*Langona*), il Weser e il paese marittimo de' Frisoni e dei Cauci; ed entrarono nella lega fatta dai Cherusci contro i Romani. Più tardi son nominati i *Mattiaci* fra il Meno e il Lahn, paese occupato da poi dagli Alemanni.

lugevoni B). Gli *Ingevoni*, o popoli marittimi del nord-ovest, erano

1. I *Frisj minori*, al nord dell'isola dei Batavi, e i *maggiori* fra l'Issel, l'Ems e i Brutteri.

2. I *Cauci*, la più nobile nazione germanica, abitante fra le foci dell'Ems e del Weser, e ostile alla lega cherusca, come i Frisoni.

3. Gli *Angrivari* sulle due rive del Weser.

4. I *Sassoni* al nord dell'Elba.

5. I *Cimri* nella penisola cimrica (Giutland).

6. I *Teutoni* sul seno Codano.

Ermioni C). Le tribù dell'alto paese, o *Ermioni*, erano

1. I *Catti* o cacciatori, che Cesare trovò alle fonti del Weser, e Druso e Germanico fra il Meno e il Lahn; poi occuparono le montagne della Turingia e le terre *Decumales*.

2. I *Cherusci* nella maggior loro potenza occupavano tutto il paese coperto dalle montagne dell'Hartz, e si fecer capi d'una lega formidabile: vinti poi da Cauci e Catti, si divisero nelle piccole popolazioni de' *Turoni*, *Marvingi*, *Teuriochami*, *Fosi*.

3. I *Ermunduri* nelle montagne al nord della Boemia e sul corso superiore dell'Elba: per sottrarsi ai Marcomanni si piantarono in riva al Meno.

4. I *Marisci* tra le montagne settentrionali della Boemia e la Rednitz.

Alla nazione degli *Svevi*, la cui confederazione abbracciava gran parte della Germania, appartenevano.

5. I *Marcomanni*, gloriosi e potenti, che dapprima sedeano fra il Reno, il Meno e il Danubio; poi vinti da Druso, migrarono nel paese de' Boi, gran tempo minacciosi ai posti romani del Danubio.

6. I *Quadi*, nel sud-est della Boemia, dove ora dicesi Moravia e Austria, donde le colonie romane d'in riva al Danubio traevano i grani.

7. Al nord-est della Boemia i *Marsingl*.

8. All'est de' precedenti i *Ligi* divisi fra molte città, come gli Arj, gli Elveconi, i Manimi, gli Elisj, i Naharvali.

9. Al nord della Boemia fra l'Elba e l'Oder i *Semnonnes*, antichissimi fra gli Svevi, de' quali reputavansi capi, tenendo ben cento cantoni.

D). *Vindili*, o popoli del litorale, erano

Vindili

1. I *Burgundiones*, che dal basso corso dell'Oder e della Vistola snidati dai Gepidi, portaronsi parte nell'isola che denominarono Burgundaholm (Burnholm), parte verso il centro della Germania, donde corsero frequente sulla Gallia.

2. I *Guttones* sulle due rive e alle foci della Vistola. Poco discosto era l'isola Abalo, ove si raccoglieva l'ambra gialla, che gli abitanti vendevano ai Teutoni loro vicini, i quali traverso il paese de' Quadi la recavano sin alle città romane del Danubio.

3. I *Rugi* all'est dello sbocco dell'Oder, coi *Sciri*, i *Turcilingi* e gli *Eruli*, loro tribù.

4. I *Sidini* fra la Trave (*Chalusus*) e l'Oder (*Viadrus*).

5. I *Varini*, popolo svevo in riva alla Warnia (*Suebus*), che poi migrò nella Turingia.

6. Sulle due rive dell'Elba stavano molte tribù sveviche, quali i *Longobardi* gloriosi d'esser pochi ed ardentissimi, i *Reudigni*, gli *Avioni*, gli *Angli*, gli *Eudosi*, i *Suardoni*, i *Nitoni*, protetti da fiumi e da foreste, e che tutti adoravano Erta o la madre Terra. Alcuni dovevano poi divenir famosi nella migrazione, e dar nome a paesi. Così gli Angli, dalla sinistra del Danubio cacciati dai Longobardi parte nel Chersoneso Cimrico, parte nella Turingia ove si mescolarono coi Sassoni, conquistarono poi la Bretagna, cui diedero il proprio nome. I Longobardi, dai contorni di Magdeburg, mutaronsi sulla destra dell'Elba dopo rotti da Tiberio; Tolomeo li riscontrava nel territorio de' Cherusci e dei vicini, dall'Elba e dal Weser fuo al Reno: respinti poi ad oriente dalle leghe de' Franchi, de' Sassoni, degli Alemanni, nel v secolo abitavano l'Ungheria superiore, nel vi la Pannonia, infine l'Italia settentrionale che ne serba il nome.

Prima dunque che i Romani passassero il Reno o il Danubio, la parte di Germania fra il Reno, il mare del Nord, l'Elba e il Meno era occupata dagli Isteveni e dagli Ingeveni. Dietro di loro, dall'est al sud, dal Reno superiore e dal Danubio sin al Baltico, traverso tutta la Germania mediterranea, era la vasta confederazione degli Svevi, i cui due popoli principali stavano all'estremità, cioè i *Semnoni* al nord fra l'Elba e l'Oder, e i *Marcomanni* al sud-ovest fra il Meno e il Danubio. Di là gli Svevi minacciavano la Gallia, che già con Ariovisto aveano invasa quando Cesare li ricacciò di là dal Reno. All'est degli Svevi erano i *Vandali* agli estremi della Germania, i *Borgognoni* e i *Goti*, primi popoli che dovevano piombar sull'Impero.

Quando i Romani signori della Gallia minacciarono la Germania, vi si opposero due confederazioni poderose: al nord quella de' *Cherusci*, che nella foresta di Teutberg protesse la germanica indipendenza; abbracciava i Dulgibini, parte dei Catti, i Camavi, i Tubanti, i Marsi, i Brutteri, i Teneteri, i Sicambri. Al sud della Boemia, la lega dei *Marcomanni* minacciò la linea del Danubio sotto il poderoso Maroboduo.

Fra il i e il iii secolo i Romani conquistarono la Germania al sud-ovest, ove il Reno e il Danubio sono ancora debole barriera. Que' paesi furono detti *Agri decumates*, abitati da avventurieri Galli.

A mezzo del iii secolo altre leghe si fecero in Germania, Alcuni Svevi col nome d'*Alemanni* invadono le terre decumate, e occupano tutto il sud-ovest della Germania. Al nord degli Alemanni fra il Meno, il Reno e il Weser, i Cauci, gli Amsibari, i Cherusci, i Camavi, i Brutteri, i Catti, gli Attuariani, i Sicambri formano la confederazione dei *Franchi*, minacciosa ai posti del basso Reno, come la prima a quei dell'Alto e della Rezia. Al nord-est, dalle frontiere de' Cherusci fin alla penisola cimrica, appajono i *Sassoni*, corsari. All'est i *Goti*, arrivati sul Danubio, sottrattano ai Daci vinti da Trajano. Le tribù *Vandale* serbano ancora le rive dell'Oder e del Baltico. Gli *Svevi* sono nel cuore della Germania, ma indeboliti e mescolati coi popoli vicini.

§ 5. — Popoli delle Alpi e sulla destra del Danubio.

Per dare naturali confini all'Impero, Augusto dovette condur molte guerre; e per ischermire l'Italia, rinchiuder nell'Impero le Alpi, e stanziar legioni sul Danubio, come fece col conquistare la Rezia, la Vindelicia, il Norico, la Pannonia.

Rezia A). La *Rezia* stendeasi dall'alpi Pennine sino alle Carniche, fra l'Elvezia all'ovest, il Norico all'est, al sud la Venezia e la Cisalpina, al nord la Vindelicia. I molti suoi popoli erano:

1. Al nord delle Alpi i *Leutienses* sul Danubio; i *Vinnones*, capitale *Brigantia* che dava nome al lago di Costanza; gli *Estiones* all'est de' predetti sull'*Ilargus* (Iller), capitale *Campodunum* (Kempten).

2. Nelle Alpi e sul pendio meridionale i *Lepontii* con *Oscela* (Domodossola) e *Focunates* (Vocogna); i *Venosti* sulle sommità donde scendono l'Inn e l'Adige, capitale *Venostium Caput* (Finstermunz), oltre *Teriolis* che diè nome al Tirolo.

3. I *Camuni* stavano dal Lario all'alpi Pennine.

4. I *Triumpilini* sul Benaco.

5. I *Breuni* sull'Adige superiore, coi *Brixentes* (Brixen).

6. I *Genauni* sulla destra dell'Adige, al nord del lago di Garda.

7. I *Tridentini* al sud-est de' Breuni sulla sinistra dell'Adige (Trento).

Vindelicia B). Alla *Vindelicia* faceano confine al nord il Danubio, all'ovest il lago di Costanza, al sud la Rezia, all'est l'Inn. Principali popoli, in sul Danubio i *Runicatæ*; sul Lech i *Licates*, capitale *Augusta Vindelicorum* (Augsburg) allo sbocco del *Vindo* (Wertach) nel *Licus* (Lech); sull'Inn gli *Isarci*, capitale *Oeni Pons* (Innsbruck).

Norico C). Il *Norico* confinava all'ovest coll'Inn, al sud colla Sava e coll'alpi Carniche, all'est col monte Cetio (Kahlenberg), al nord col Danubio. Due principali popoli n'erano: nel Norico fluviale (*Norico Ripense*) i *Boi*, nelle montagne (*Alpes Noricæ*) i *Taurisci*, suddivisi in molte genti.

Pannonia D). La *Pannonia* era così detta dai *Pæones*, abitanti al nord della Macedonia, dal monte Emo fin alle alpi Giulie. Stendeasi all'est del Norico, al nord dell'Illiria, al sud-est del Danubio; il Raab (*Arrabo*) la divideva in superiore ed inferiore, cioè occidentale e orientale. Di questo gran popolo erano tribù principali, nella valle della Drava da occidente ad oriente, i *Screti*, i *Serrapilli*, gli *Jasi*, gli *Andizeti*; in quella della Sava, i *Colapiani* e i *Breuci*.

Città nella Pannonia superiore, *Vindobona* (Vienna), antica città celtica, poi stazione principale dei Romani; *Siscia* sulla Sava, la più forte della provincia. Nella Pannonia inferiore, *Acincum* sul Danubio, antica e forte città colonizzata dai Romani; *Mursa major* (Essek) sulla Drava; sulla Sava *Sirmium*, antemurale dell'Impero contro i Daci; *Taurunum* (Semlin) al confluente dei due fiumi.

Mesia E). La *Mesia*, paese paludoso, era limitato all'ovest dall'Illiria, al sud dalla Macedonia e dalla Tracia, all'est dal Ponte Eusino, al nord dal Danubio. Il fiumicello *Ciabros* (Zelbritz) la divideva in superiore ad occidente, e inferiore all'oriente. Nella superiore abitavano *Tricornesi* presso la Dalmazia, *Moesii* sul Ciabros, *Picentii* fra i due predetti, *Dardani* verso la Macedonia, *Scordisci* che a vicenda sedettero nella Pannonia, nella Mesia, nella Tracia, nella Dacia: città principali *Singidunum* (Belgrado) allo sbocco della Sava nel Danubio, nell'interno paese *Naissus* (Nissa), e *Sardica* (Triaditza). Nella Mesia inferiore stavano all'occidente i *Triballi*, all'oriente i *Peucini*, al sud-est i *Chrobici Sciti* o *Geti* nella parte orientale della Mesia inferiore, detta piccola Scizia: città, sul Danubio *Oiscos Triballon* (Oreszovitz); *Odessus* (Varna), colonia milesia sull'Eusino, *Tomì* (*Tomisvar*), confine d'Ovidio.

Questi paesi non ebber ordine nuovo da Augusto, ma sottoposti a regime militare, furono custoditi da otto legioni di ottantotomila uomini, sparsi in molte città della Rezia, della Vindelicia, del Norico, della Pannonia, della Mesia, della Dalmazia, oltre una buona flotta sul Danubio.

EPOCA VI

DAL 4 AL 525 D. C.

§ 1. — Impero romano, suoi limiti.

All'impero romano faceano confine, al nord ed all'ovest il Ponto Eusino, il Danubio, il Reno, l'Oceano dalle foci del Reno fino allo stretto di Cadice; nell'Asia Minore giungeva sino alla Colchide e all'Armenia; in Siria sino all'Eufrate e ai deserti dell'Arabia, in Africa sino all'Atlante, alle arene libiche, ai deserti che separano l'Egitto dall'Etiopia.

Nell'interno sussistevano ancora alcuni Stati indipendenti alla morte d'Augusto. Nelle alpi Cozie il re Cozio manteneva le sue dodici città, di cui era capitale *Segusia* (Susa). Leggi proprie conservavano Corcira, Scio, Rodi, Samo, Bisanzio; e proprio governo Nimes, Marsiglia, Lacedemone, e varie genti di Gallia e di Spagna. Egual privilegio aveano ottenuto molte delle cinquecento città d'Asia, principalmente quelle della Panfilia, Tracia e Licia mantenevansi libere; re proprj aveano la Cappadocia, parte della Cilicia, la Comagene, Palmira, la Giudea, la Mauritania, il Ponto. Indipendenze di puro nome, giacchè re e repubbliche erano strumenti di Roma.

§ 2. — Conquiste degli Imperatori.

Negli ottantaquattro anni da Augusto a Trajano, gl'imperatori tolsero il governo nazionale ad alcune provincie che l'aveano serbato: la Cappadocia, la Comagene, la Cilicia Trachea furono riunite all'Impero da Tiberio; da Claudio la Licia, la Tracia, la Mauritania, la Palestina; da Nerone il piccol regno di Cozio nell'Alpi e il Ponto. Vespasiano tolse i privilegi a Rodi, a Bisanzio, a Samo, a Marsiglia, condannò di nuovo la Grecia al tributo da cui l'aveva assolta Nerone. La Bretagna fu conquistata da Agricola, che penetrò fin tra i Maeti e i Caledonj; e tutto il paese de' Bretoni dal capo di Cornovaglia sin al Clyde fu diviso in tre provincie: *Britannia prima* al sud-est; *Britannia secunda* al sud-ovest; *Maxima Caesariensis* al nord delle precedenti. Vespasiano, mentr'era generale di Vitellio, avea conquistato l'isola di *Vectis* (Wight) sulla costa meridionale della Bretagna: Agricola soggiogò quella di *Mona* (Anglesey) sulla costa occidentale, e le *Orcadi* al nord della Caledonia.

Sotto Trajano, l'Impero giunse alla massima sua estensione, da cui decadde ben tosto. Cinque nuove provincie egli aggiunse alle antiche romane:

1. Fra l'Egitto e la Siria l'*Arabia Petrea*, che assicurò il commercio fra l'Asia e l'Africa.

2. L'*Armenia*, che posta fra la Media e il Caspio all'est, l'Iberia e l'Albania al nord, la Cappadocia e l'alto Eufrate all'ovest, la Mesopotamia e la Siria al sud, serviva di baluardo all'Asia Minore o all'Alta Asia, secondo n'erano padroni i Romani o i Parti.

3. La *Mesopotamia* fra il Tigri all'est, il monte Masio o la Grande Armenia al nord, l'Eufrate che la separava dalla Siria e dall'Arabia deserta a ovest, al sud la Babilonia.

4. L'*Assiria* fra la Media all'est, l'Armenia al nord, la Mesopotamia all'ovest, la Susiana al sud.

5. In Europa la *Dacia* fra il Theiss all'ovest, i Crapak (*Carpatas*) e il Dniester (*Danaster* o *Tyras*) al nord il Danubio al sud, il Ponto Eusino e il Dniester all'est; abbracciando cioè quel che ora è il banato di Temeswar, l'Ungheria all'est del Theiss,

la Transilvania, la Bukovina, l'estremità meridionale della Gallizia, la Moldavia ad occidente del Pruth, e la Valachia. Città *Tibiscum* (presso Karavan sul Temes), la quale ebbe titolo di municipio; *Tierna* (Orzova) fortezza, che nelle Pandette è chiamata *Colonia Zernensium*; *Zarnizegethusa* capitale di Decebalo, poi di tutta la Dacia, col nome di *Ulpia Trajana*. Come provincia fu divisa in *Dacia Ripensis* a riva del Danubio, *Dacia Alpensis* a piè dei Carpazj, *Dacia Mediterranea* nel paese interno. Oltre quindici tribù daciche che v'abitavano, al tempo della conquista vi furono portati molti coloni romani.

§ 3. — Divisioni amministrative.

Per cancellar la memoria delle costituzioni antiche, Augusto introdusse nuove divisioni amministrative in molte provincie.

Spagna La Spagna fu da lui pacificata col sottomettere gli *Asturi* e i *Cantabri*. Quelli abitavano le valli del monte Vendio fra i Galeci all'occidente e i Cantabri all'oriente; e i ventidue popoli furono divisi in *Transmontani* al nord, e *Augustani* al sud d'esso monte. *Asturia*, soprannominata *Augusta* (Astorga), ebbe un tribunale di provincia. I Cantabri, sull'oceano Cantabrico, aveano per capitale *Juliobriga*.

Allora la Spagna fu divisa in tre grandi provincie: *a.* La *Lusitania* ad occidente fra il Duero, la Guadiana, l'Atlantico e il paese de' Carpetani. I *Conventus juridici* erano posti ad *Augusta Emerita* (Merida), *Pax Julia* (Beja), e *Scalabis* (Santarem).

b. La *Betica* al mezzodi fra la Guadiana, l'Oceano e il Mediterraneo sin al capo di Caridemo (Gata) con settantacinque città, di cui due libere, quattro con diritto di cittadinanza romana, sette municipj, undici colonie, cinque città stipendiarie. Tre *Conventus juridici* sedeano a *Corduba* (Cordova), *Hispalis* (Siviglia), e *Astigi* (Ecija).

c. La *Tarraconese* o *Celtiberia* abbracciava il resto della Spagna, con censettantanove città grandi e duecentonovantatiro piccole. I *Conventus juridici* sedevano a *Cartagena*, *Tarragona*, *Cesar Augusta* (Saragozza), *Clunia* (presso Corogna), *Astorga*, *Lucus* (Lugo), *Bracara Augusta* (Braga).

Tre legioni erano acquantierate in Spagna.

Gallia Alla Gallia Narbonese, antica Provincia, Augusto conservò i vetusti confini. I Romani fondarono *Aque Sextiae* (Aix), che divenuta colonia sotto la protezione di Giulio Cesare, prese il nome di *Colonia Julia*; *Forum Julii* (Fréjus), il cui porto fu perfezionato da Augusto; *Apla Julia* (Apt). Per le colonie spedite, Narbona prese il nome di *Narbo Martius*, Lodève di *Forum Neronis*, Nimes di *Colonia Augusta*.

Nell'Aquitania innestò quattordici grandi popolazioni celtiche, portandone così i confini dalla Garonna alla Loira.

La Celtica ridotta a metà col nome di *Lugdunese*, abbracciò solo i paesi fra l'Oceano, la Loira, la Senna, la Bresse, la Marna e la Saona.

Con terre tolte al Belgio formaronsi altre due provincie: *a.* la *Germania superiore* da *Arzenheim* (*Argentovaria*) sino a Worms (*Borbetomagus*), e dal Reno alla Mosella; e *b.* la *inferiore* da Worms al Wahal, e dal Reno e dalla Mosella sin alla Schelda. Il Belgio non serbò che i paesi fra le due Germanie e la Lugdunese.

Otto legioni e una piccola flotta stavano a guardia del Reno.

In tale mutazione molte città perdettero l'importanza e il nome, altre crebbero. Così nella Narbonese, Orange, Carpentras, Cavaillon, Valence, Nimes, Vienne, Fréjus divenuto un degli arsenali dell'Impero; Aoust, Apt, Viviers ebbero o coloni o titolo di colonie romane; Marsiglia perdette Antibo e Agde, dichiarate quella colonia, questa città romana. Nell'Aquitania, nella Belgica e nella Lugdunese, *Lugdunum* (Lyon) fu fabbricata a piè dell'Alpi per sede dell'amministrazione imperiale nella Gallia Chiomata; capitale degli Arverni non fu più *Gergovia*, ma *Nemetun* (Clermont); così *Bratuspanisium* cedette a *Cesaromagus* (Beauvais) l'esser capo de' Bellovac; le capitali de' Suessoni, de' Veromandui, de' Tricassi, de' Rauraci, degli Ausci, dei Treviri, dei Lemovici presero il nome d'*Augusta*; Turones (Tours) mutossi in *Cesarodunum*, e Bibracte in *Augustodunum* (Autun). Variando di privilegi, gli Edui e i Remi conservarono il titolo d'alleati, concesso pure ai Carnuti acciocchè all'ovest e al nord tre popoli potenti aves-

seno interesse a consolidare il nuovo ordinamento. Arverni, Biturigi, Treviri, Suessoni manterrano l'autonomia; il gius latino otterrero gli Ausci, i più potenti dell'antica Aquitania.

L'Italia non restò circoscritta dalla Macra, dal Rubicone e dal mare, ma giunse ad Italia oriente fin all'Arzia, a settentrione all'Alpi, al Varo verso occidente. Fu divisa in undici regioni: 1. *Lazio e Campania*, ove Pozzuoli era centro di tutto il commercio del Mediterraneo; 2. il paese dei *Picentini* e degli *Irpini*; 3. la *Lucania*, il *Bruzio*, l'*Apulia*, la *Calabria*, ove Brindisi prevaleva; 4. il paese spopolato dei *Marsi Frentani*, *Sabini*, *Sanniti*; 5. *Piceno*; 6. *Umbria*; 7. *Etruria*; 8. *Gallia Cispadana*, con Ravenna posta fra canali del mare; 9. *Liguria*; 10. *Venezia ed Istria*; 11. *Gallia Transpadana*. Roma formava un governo a parte sotto il prefetto della città. La Sicilia ebbe da Antonio la cittadinanza romana, ma era una provincia sola colla Corsica e la Sardegna; Siracusa non era più che un borgo.

La Grecia, caduta d'ogni importanza, era divisa in due provincie:

Grecia

a. L'*Acaja* comprendeva al sud il Peloponneso, vuoto d'abitanti, ove da cento le città erano ridotte a trenta, con due piccole repubbliche vassalle di Roma, Lacedemone e il cantone degli Eleutero-Laconi; inoltre la Messenia, l'Elide, l'Arcadia, l'Acaja, la Sicionia, la Fliasia, l'Argolide, la Corintia, ove Cesare con una colonia avea rideste le ruine di Corinto; al nord l'Ellade, cioè la Megaride, l'Attica, la Beozia, la Focide, la Doride, la Loeride, l'Etolia, l'Acarnania.

b. La *Macedonia* abbracciava la Tessaglia, l'Epiro, dove rapidamente crebbe *Nicopoli* (Prevesa vecchia) fondata da Augusto, e la Macedonia ove *Tessalonica* eclissava *Edessa* e *Pella*.

Le isole Egee formavano una provincia, di cui ben presto si considerò per capitale *Rodi*. *Delo* sottentrò nel commercio a *Corinto*.

L'Asia Romana fu ripartita in molti governi:

Asia

1. *Asia Proconsolare*, antico regno di Pergamo, con *Efeso* per capitale.

2. Le provincie imperiali di *Bitinia*, *Paflagonia*, *Ponto*.

3. *Galazia*, *Panfilia*, *Cilicia*, *Isauria*, *Licaonia*, *Isola di Cipro*.

4. *Fenicia e Celesiria*, cioè le tre grandi valli formate dal Libano e dall'Antilibano all'est di Tiro, al sud-est e sud-ovest di Eliopoli, sin alla fertile pianura di Damasco. La Celesiria fu annessa alla Fenicia, chiamandola *Phœnicia Libanesia* o *Salutaris*.

5. La *Siria* divisa in nove regioni, alcune delle quali serbarono re indigeni: la *Cassiotide* sul litorale del Mediterraneo fra il Casio e il Libano, capitale *Laodicea*; l'*Apamene* sull'Oronte, capitale *Apamea*; la *Calcidica* sulla destra dell'Oronte, capitale *Calcide*; la *Seleucide*, capitale *Seleucia* all'occidente d'Antiochia; la *Pieria* al nord-est della precedente sul golfo d'Isso; la *Comagene* al nord sulla destra dell'Eufrate, capitale *Samosata*, riunita all'Impero soltanto al tempo di Vespasiano; la *Cirrestica*, capitale *Hierapolis*, tra Antiochia e la Comagene; la *Calibonite*, capitale *Chalybon* presso l'Eufrate, al nord della Palmirene; finalmente la *Palmirene*, capitale *Palmira*. Parte del regno d'Erode restò pure indipendente, e divisa in tre tetrarchie: *Galilea e Perea*, *Iturea e Traconitide*, *Abilene*.

I *Conventus juridici* posti da Augusto in Asia sussistero fin al iv secolo, a Sardi in Lidia, a Smirne, ad Apamea in Frigia, ad Alabanda in Caria, a Cibira in Frigia. Quattro legioni accampavano in Asia.

Dopo la morte di Cleopatra, Augusto avea ridotto l'Egitto in provincia, e spedito armati nell'Etiopia, che passarono 300 leghe di là dal tropico, senza far però stabile conquista. La Numidia e la Mauritania furono da Cesare ridotte in provincie: ma Augusto ripristinò Giuba II, dandogli la Mauritania Tingitana sin al Malva, e la Numidia Massiliana che allora fu detta *Cesarea*; la Numidia occidentale, fra l'Ampsagas e il Tusca, fu assolutamente riunita all'Impero.

Colla sommissione dei *Garamanti*, potentissimi fra le genti libiche, le possessioni romane in Africa trovaronsi allargate dalle fonti del Bagardas fin alla palude Nuba. Allora fu partita in quattro provincie: l'*Egitto*, la *Cirenaica*, l'*Africa propria*, cioè l'antico territorio di Cartagine, e la *Numidia*. Ed era custodita da quattro sole legioni, di cui due in Egitto.

Delle ventinove provincie dell'Impero, Augusto cedette al senato l'amministrazione

Provincie
Senatorie

di dodici: *Sicilia, Sardegna e Corsica, Narbonese, Betica, Macedonia, Acaja, Creta, Asia proconsolare, Bitinia, Paflagonia e Ponto, Numidia, Africa, Cirenaica.*

Imperiali A sè riserbò diciassette, la più parte di frontiera, e dov'erano eserciti: *Lusitania, Tarraconese, Aquitania, Lugdunese, Belgica*, le due *Germanie*, la *Rezia*, la *Vindelicia*, il *Norico*, la *Pannonia*, la *Dalmazia*, la *Mesia*, la *Siria*, la *Fenicia*, la *Galazia*, la *Panfilia*, la *Cilicia*, l'*Isauria*, la *Licaonia*, *Cipro* e l'*Egitto*. L'Italia non consideravasi come provincia.

§ 4. — Strade, accampamenti.

Strade Per portare rapidamente i cenni e gli eserciti imperiali a tutti i punti dell'Impero, s'aveano grandi strade militari, continuazione di quelle della Repubblica. Per ordine d'Augusto, tutte quelle d'Italia furono rimesse in buono stato; recata fino a Gade quella che traversava i Pirenei orientali, mentre Agrippa ne conduceva altre per la Gallia. Trajano ne fece una traverso le paludi Pontine da *Forum Appii* a Terracina, e compì la via Appia da Benevento a Brindisi. Gli altri imperatori ne apersero di nuove per tutto l'Impero. La via *Aurelia*, che tagliava l'Etruria, la Liguria e la Narbonese fin ad Arles, fu continuata per Narbona, Tarragona e Cartagena sin a Gade; e di là dallo Stretto riusciva a Tanger. La *Flaminia*, da Roma per l'Italia settentrionale, Pannonia, Mesia, Tracia, Asia Minore, Siria, Egitto, Africa, giungeva all'oceano Atlantico, passando per Rimini, Bologna, Modena, Piacenza, Milano, Verona, Aquileja, Siscia, Sirmio, Singiduno, Naisso, Sardia, Filippopoli, Adrianopoli, Eraclea, Costantinopoli, Dadastane, Ancira, le città di Cappadocia e di Pisidia; e passato il Tauro, per Issa, Antiochia, le città marittime dell'Africa, Alessandria, Cirene, Cartagine, Tanger.

Altre diramazioni raggiungevano le grandi città ove sboccavano altre minori. Come Roma era centro della bassa Italia, così era *Milano* per la settentrionale; *Arles* per la Narbonese; *Bordeaux* per l'Aquitania; *Lione* per l'antica Celtica; *Reims* pel Belgio; *Treveri* per la Germania; *Augusta* per la Rezia e per l'alto Danubio; *Sirmio* per la Pannonia; *Durazzo* per la Grecia; *Naisso* per la Mesia; *Ancira*, *Tavio*, *Damasco* per l'Asia Minore e la Siria; *Alessandria* e *Cartagine*, per l'Egitto e l'Africa; *Merida*, *Astorga*, *Saragozza*, *Cordova* per la Spagna; *Londra* per la Bretagna ecc.

L'Italia avea quarantotto strade, che sviluppavansi per 3000 leghe da Roma fin alle estremità di Brindisi, Regio, Aquileja, Verona, Como, Aosta, Nizza, le Alpi e i porti; la Spagna trentuna, di 2600 leghe; la Bretagna quindici, di 870 leghe; l'Asia ad occidente dell'Eufrate trentotto; la Sicilia nove, di 40 leghe; la Sardegna sei; la Corsica una di 40 leghe; quelle d'Egitto stendeano 500 leghe, quelle d'Africa più di 5000. Lungo esse vi erano disposte pietre miliari, e come dice Numaziano

Intervalla viae fessis praestare videtur

Qui notat inscriptus millia crebra lapis;

inoltre stazioni ed alberghi, con ogni opportunità pei viaggiatori e pel cambio de' cavalli; talchè Tiberio potè in ventiquattr'ore far 200 miglia da Lione in Germania.

Canali Pochi canali si facevano, non conoscendosi le chiuse; pure la *Fossa Drusiana* metteva in comunicazione il Reno col lago Flevo; la *Fossa Corbulonis* stendeano per 28 miglia fra la Mosa e il Reno; e al tempo di Nerone, Lucio Veto tentò congiungere la Mosella che cade nel Reno colla Saona che va nel Rodano, unendo così l'Oceano col Mediterraneo.

Castra stativa La maggior parte delle venticinque legioni furono da Augusto spedite alle frontiere, ove posero campi, che poc'a poco crebbero in città importanti lunghe il Rodano e il Danubio; quali *Castra Regina* (Ratisbona), *Batava Castra* (Passau), *Prasidium Pompeii* (Raschiana), *Castellum* (Kostendil-Karaul). Anche in Asia, nell'Osroene, lungol'Eufrate e nell'Arabia v'ebbe una linea di fortificazioni, che poco durarono, eccetto Nisibi, Amida poi Daras.

Triacramenti Ove natura avesse abbastanza munito un paese, collocavasi una semplice linea di posti fortificati, come i cinquanta castelli costrutti da Druso lungo il basso Reno, e gli altri sull'alto Reno e sul Danubio. Se poi nessuna barriera naturale proteggea dai Barbari, ergevasi lunghe muraglie: tali erano

1. La mura di Bretagna, detta d'Adriano, tra lo sbocco della *Tinna* (Tyne) e l'*Ituna aestuarium* (Solway-Frith). Sottomessi i Bretoni, Agricola elevò fra il Mar d'Irlanda e l'Oceano Germanico una linea di castelli, che Adriano congiunse con una mura, lunga 32 leghe; Antonino e Severo la portarono più verso il nord. Erano due linee parallele di trincea, ciascuna con un fosso, e tra esse una strada militare. La mura settentrionale era alta 4 e larga 3 metri, con ottantuna torri da 21 metri di diametro e moltissimi bastioni; ventitre castelli servivano di riparo alle truppe custodi delle mura.

2. La trincea fra il Reno e il Danubio, estesa 140 leghe, cominciata da Druso, fu continuata da Tiberio e Germanico sin al monte *Taunus* (Heyrich fra Wiesbaden e Gomburgo), da Trajano sin al Meno, e da Antonino, Adriano, Severo, Caracalla, Aureliano e Probo sin al Danubio. Stendesi dal nord al sud da Bonn fino a Magonza lungo il Reno; staccavasi dal fiume per risalire al nord da Wiesbaden (*Aquæ Mattiacæ*) fin di là da *Bucinobantes*; poi calava ancora al sud verso *Lauriacum* (Lorch), donde correva all'est finchè incontrava il Danubio non lungi dalla foce del *Nablis* (Naab). Era una mura con torri ad ogni miglio, e colla fossa, o palizzate sul margine d'un fosso, custodite da castelli.

3. Men importante la trincea dacica, era un terrapieno con palizzate traverso tutta la valle settentrionale del Danubio; cominciando poco sotto al ponte di Trajano, e terminando presso lo sbocco dello *Hierasus* (Pruth) nel Danubio.

§ 5. — L'Impero fin a Costantino.

Da Trajano a Costantino l'Impero acquistò e perdette a vicenda. Adriano rinunziò le provincie del Tigri conquistate dal predecessore, protesse l'Osroene con una fila di fortezze, e sull'Eufrate fece confine dell'Impero Nisibi a piè del monte Masio nella Migdonia. Severo dilatò in Bretagna la frontiera romana, 50 leghe più al nord della muraglia d'Adriano. Aureliano abbandonò la Dacia, ma conquistò la Palmirene, centro di potente Stato.

Sotto Diocleziano, i Persiani vinti lasciarono che Roma collocasse un re vassallo sul trono d'Armenia, nominasse quello d'Iberia che per loro proteggesse le gole del Caucaso; cedettero anche le cinque provincie di là dal Tigri, cioè l'*Arzanene* sull'Eufrate, capitale *Amida*; la *Zablicene* sulle due rive del Tigri, all'est del monte Masio, capitale *Bezabde*; la *Moxoene*, la *Gordiene*, vasto paese montuoso al nord dell'Arzanene; della quinta non si conosce il nome nè il posto. Sotto lo stesso furono rialzate le fortificazioni di frontiera; tolte dalle ruine Treveri, Autun, Grenoble, Winterthur; rifabbricati e muniti i posti, dalle bocche del Reno a quelle del Danubio; nuove fortezze nella Sarmazia; e una linea di campi fortificati si stese lungo l'Eufrate, e da questo all'Egitto. Da Diocleziano a Costantino l'Impero non perdette nulla, restando suoi confini ad occidente l'Atlantico pel continente, i golfi del Clyde e del Forth per la Bretagna; al nord il mar Germanico, poi il corso del Reno e del Danubio, colla trincea che proteggeva le terre Decumati; in Africa il deserto libico; in Asia le Arene arabiche, la Babilonia, l'Assiria, la Media, il Caspio, il Caucaso.

§ 6. — Tetrarchia, e nuovo ordinamento amministrativo.

Diocleziano divise (286-92) l'Impero in quattro, tenendo per sè l'Oriente, vale a dire le possessioni asiatiche, l'Egitto, e in Europa la sola Tracia. A Galerio, suo cesare, assegnò la Mesia superiore o Dacia d'Aureliano, la Macedonia, l'Epiro, l'Acaja; e ne fece capitale *Sirmio*. Massimiano Ercoleo che sedette in *Milano*, ebbe l'Italia, colle isole del Mediterraneo, le due Rezie, i due Norici, la Pannonia, l'Illiria e parte dell'Africa. Il suo cesare Costanzo Cloro ebbe la Gallia, la Spagna con porzione d'Africa e la Bretagna romana, e sedeva in *Treveri* nel Belgio, o ad *Eboracum* (York) nella Grande Cesariana.

Per rendere men pericolosi i governatori, Diocleziano avea cominciato a frangere le grandi provincie, e Costantino compì l'opera. Partì l'Impero in quattro prefetture (1):

(1) Vedi la *Notitia dignitatum utriusque Imperii* nei Documenti di Legislazione e Diplomatia, N° XIV.

1° Delle *Gallie*, colla Gallia, la Bretagna, la Spagna, le Baleari, la Mauritania occidentale fra il Malva e l'Oceano. 2° Quella d'*Italia*, coll' Italia la Rezia, la parte dell' Africa che è tra la Cirenaica e la Mauritania Tingitana. 3° Quella d'*Illiria*, cioè Norico, Pannonia, Illiria, Grecia, Mesia. 4° Quella d'*Oriente* teneva il resto dell' Impero. Ciascuna fu suddivisa in diocesi, e queste in provincie.

I. *Prefettura delle Gallie*, in tre diocesi:

A. *Diocesi della Gallia*, fra il Reno, l'Alpi, i Pirenei e l'Oceano, con diciassette provincie, di cui cinque nell' antica Belgica, aggiuntovi il paese de' Sequani e degli Elveti, cioè le *due Germanie* lungo il Reno, capitali *Colonia* e *Magonza*; le *due Belgiche* formate col resto della Belgica antica, capitali *Treveri* e *Reims*; il paese de' Sequani e degli Elveti, detto *Maxima Sequanorum*, capitale *Besancon*. Quattro nella Lugdunese, cioè *Gallia Lugdunensis Prima*, capitale *Lione*; *Secunda*, capitale *Rothomagus* (Rouen); *Tertia*, capitale *Civitas Turonum* (Tours); *Quarta*, capitale *Civitas Senonum* (Sens). Tre nell' Aquitania, cioè *Aquitania prima*, capitale *Avaricum* (Bourges); *Secunda*, capitale *Burdigala* (Bordeaux); *Tertia* o *Novempopulonia*, capitale *Elusa* (Eûze). Cinque nella Narbonese, cioè *Narbonensis Prima*, capitale *Narbona*; *Secunda*, capitale *Aquæ Sextiæ* (Aix); *Alpes Maritimæ*, capitale *Eburodunum* (Embrun); *Provincia Viennensis*, capitale *Viennæ*; *Alpes Grajæ*, capitale *Darantasia* (Centros).

B. La *Diocesi di Spagna* comprendeva sette provincie: le antiche di *Lusitania* e *Betica*, capitali *Merida* e *Siviglia*; e tre formate a spese della Tarraconese, cioè la *Gallecia* al nord-ovest, capitale *Braga*; la *Cartaginese*, capitale *Cartagena*; la *Tarraconese* fra le due precedenti, capitale *Tarragona*; infine le *Baleari* e la *Mauritania Tingitana* fra l'Atlantico e il Malva, capitale *Tanger*.

C. *Diocesi di Bretagna*, in quattro provincie: *Britannia Prima* sulle coste orientali, capitale *Canterbury*; *Secunda* sulle coste occidentali; *Flavia Cæsariensis* al mezzodì fra il mare e l'Alto Tamigi; *Maxima Cæsariensis* al nord, lungo la mura d'Adriano, capitale *York*. Dipoi *Valentiniano* formò la nuova provincia *Valentia* fra il muro d'Adriano e quel di Severo.

II. *Prefettura d'Italia*, in due diocesi:

A. *Diocesi d'Italia*, con quindici provincie: *Campania*, *Sannium*, *Lucania* e *Brium*, *Apulia* e *Calabria*, *Etruria*, e *Umbria*, *Picenum Suburbicarium* che comprendeva l'occidente dell'antico Piceno e il sud ovest dell' Umbria, *Picenum* e *Flaminia* fra Modena e Rimini con tutto il litorale dell' antica Umbria, *Venetia*, *Emilia* fra il Po e l' Apennino, *Liguria*, *Sicilia*, *Sardinia*, *Corsica*, *Alpes Cottice*, *Retia* unita alla *Vindelicia*.

B. La *Diocesi d' Africa* abbracciava il *proconsolato di Cartagine* e una viceprefettura che conteneva cinque provincie: la *Bisacene* fra il golfo della Piccola Sirti e quel d'Adrumeto, capitale *Bysacium*; la *Numidia propria*, capitale *Constantina*; la *Tripolitana*, capitale *Leptis Magna*; la *Mauritania Cæsariensis* fra il Malva e il Serbelo, capitale *Cæsarea*; la *Mauritania Sitifensis*, capitale *Sitiû* tra il Serbelo e l' Ampsagas che la divideva dalla *Numidia propria*.

III. *Prefettura d' Illiria*, in due diocesi:

A. *Diocesi d' Illiria*, divisa in dieci provincie: *Noricum Ripense* lungo il Danubio, capitale *Lauriacum*; *Noricum Mediterraneum*, capitale *Virunum*; le *due Pannonie*, capitale *Sabaria* e *Bregetio*; la *Valeria*, piccolo paese sul Danubio, ad oriente delle due Pannonie, capitale *Acincum*; la *Savia*, parte della Pannonia antica fra la Drava e la Sava, capitale *Siscia*; la *Dalmazia*, capitale *Salona*; la *Mesia Prima* o superiore, capitale *Viminacium*; la *Dacia Ripensis* e la *Mediterranea*, cioè la porzione compresa fra la Mesia Superiore e l' Inferiore, detta così in memoria degli antichi possessi di Roma nella vera Dacia al nord del Danubio: capitale *Ratiaria* e *Sardica*.

B. La *Diocesi della Macedonia* abbracciava sette provincie: *Macedonia*, capitale *Tessalonica*; *Tessaglia*, capitale *Larissa*; *Grecia*, capitale *Corinto*; *antico e nuovo Epiro*, capitali *Nicopoli* e *Durazzo*; *Prevalitana*, porzione meridionale della Dalmazia, dove erano *Scodra* e *Lissus*; e la *Creta*.

IV. *Prefettura d' Oriente*, in sei diocesi:

A. *Diocesi del proconsolato d' Asia*, colle tre provincie dell' *Asia Propria* antico regno di Pergamo, *Ellesponto* già *Misia*, e le *Isole*.

B. *Diocesi o contea d' Oriente*, in quindici provincie: la *Palestina*, suddivisa in *Prima*

governata da un console sedente in *Cesarea*, *Secunda*, capitale *Samaria*, e *Salutare*, capitale *Gerusalemme*; l'*Arabia*, capitale *Bostra*; la *Fenicia marittima*, capitale *Tiro*; la *Siria Consolare*, capitale *Antiochia*; la *Cilicia*, capitale *Tarso*; l'isola di *Cipro*; la *Fenicia del Libano*, capitale *Damasco*; l'*Eufratina*, capitale *Hierapolis*; la *Siria Salutare*, capitale *Apamea*; l'*Osroene*, capitale *Edessa*; la *Mesopotamia*, capitale *Amida*; la *Cilicia Secunda*, capitale *Anazarbe*; l'*Isauria*, capitale *Seleucia Trachea*.

C. *Diocesi d'Egitto*, in cinque provincie: *Libia Inferiore*, capitale *Parætonium*; *Libia Superiore*, ad occidente della predetta, capitale *Cyrene*; *Tebaide*, capitale *Tebe*; *Egitto (Delta)*, capitale *Alessandria*; e *Arcadia*.

D. *Vicariato d'Asia*, in otto provincie: *Panflia*, capitale *Aspenda*; *Lidia*, capitale *Sardi*; *Pisidia*, capitale *Antiochia*; *Licaonia*, capitale *Iconio*, *Frigia Pacatiana*, capitale *Laodicea*; *Frigia Salutare*, capitale *Synnade*; *Licia*, capitale *Myra*; *Caria*, capitale *Alicarnasso*.

E. *Diocesi del Ponto*, colle nove provincie di *Galazia*, capitale *Ancira*; *Bitinia*, capitale *Nicomedia*; due *Cappadocie*, capitali *Cesarea* e *Tiane*; *Ellenoponto*, parte occidentale dell'antica provincia del Ponto, capitale *Amasea*; *Ponto Polemoniaco*, capitale *Trebisonda*; due *Armenie*, capitali *Sebaste*, *Melitene* e l'antica *Cabira*; *Pastagomia*, capitale *Gangra*. Teodosio formò una *Galazia Salutare*, capitale *Pessinunte*, ed una *Onoriade*; capitale *Claudiopoli* presso le coste dell'Eusino.

F. *Diocesi di Tracia* in sei provincie; *Europa* lungo il Bosforo Tracio e la Propontide, capitale *Eraclea*, già *Perinto*; *Tracia*, ch'era l'estremità occidentale della Tracia antica, capitale *Filippopoli*; *Monte Emo*, capitale *Adrianopoli*; *Rodope*, capitale *Abdera*; *Secunda Mesia*, capitale *Marcianopoli*; *Piccola Scizia*, capitale *Tomì*.

Tra queste provincie era una gradazione di dignità, come negli impieghi amministrativi, e le une erano amministrate da proconsoli e consoli, altre da presidi e correttori:

1° *Provincie Proconsolari* erano l'Acaja, l'antico regno di Pergamo sotto il nome d'*Asia Proconsolare*, l'Africa Cartaginese sotto il nome di *Proconsolato di Cartagine*.

2° *Provincie Consolari* erano trentasette: la Prima Palestina, la Fenicia, la Siria, Cipro, la Cilicia nel contado d'Oriente; la Panflia, l'Ellesponto, la Lidia nella diocesi d'Asia; la Galazia, la Bitinia nella diocesi del Ponto; l'Europa, la Tracia nella diocesi di Tracia; la Creta, la Macedonia, la Dacia Mediterranea nella diocesi d'Illiria; la Venezia e l'Istria, l'Emilia, la Liguria, la Flaminia e il Piceno Annonario, la Toscana e l'Umbria, il Piceno Suburbicario, la Campania, la Sicilia nella diocesi d'Italia; la Bizacene e la Numidia in Africa; la Viennese, la Lugdunese Prima, la Belgica Prima e Seconda, le due Germanie.

3° Settantuna erano le *Provincie Presidiali*: le due Libie, la Tebaide, l'Egitto proprio, l'Arcadia in Egitto; la Palestina Salutare, la Palestina Seconda, la Fenicia del Libano, l'Eufratina, la Siria Salutare, l'Osroene, la Mesopotamia, la Cilicia Seconda nel contado d'Oriente; la Pisidia, la Licaonia, la Frigia Pacatiana e la Salutare, la Licia, la Caria, le Isole nella diocesi d'Asia; l'Onoriade, le due Cappadocie, l'Ellenoponto, il Ponto Polemoniaco, le due Armenie, la Galazia Salutare nella diocesi del Ponto; il monte Emo, il Rodope, la Mesia Seconda, la Scizia nella Tracia; la Tessaglia, i due Epiri, la Dacia Ripense, la Mesia Prima, la Prevalitana, la Dardania, la Macedonia Salutare, la Dalmazia, la Pannonia Prima, le due Rezie, il Sannio, la Valeria, la Sardegna, la Corsica nell'Italia; la Mauritania Sitifense, la Tripolitana in Africa; la Tarraconese, la Cartaginese, la Tingitana, le Baleari in Ispagna; le alpi Marittime, Pennine e Graje, la grande Sequanese, l'Aquitania Prima e Seconda, la Novempopulonia, la Narbonese Prima e Seconda, la Lionese Seconda e Terza, la Lionese de' Senoni nella Gallia; la Bretagna Prima e Seconda, la Flavia Cesariense.

4° Quattro erano *Provincie Correttoriali*: Paflagonia, Apulia e Calabria, Lucania e Bruzio, e Savia. Roma e Costantinopoli, governate da un particolare *prefetto della città*, non appartenevano a veruna provincia.

Separate le funzioni militari dalle civili, v'ebbe uffiziali destinati a custodir la frontiera; le legioni, ridotte a mille cinquecento uomini, vennero ripartite fra le principali città interne, sotto otto conti e venticinque duchi. L'impero d'Oriente avea due conti militari, uno nell'Isauria, l'altro in Egitto; sei quel d'Occidente, in Italia, in Africa,

nella Tingitana, a Strasburgo, nella Bretagna, e uno per custodire il lido sassonico. A duchi erano sottoposte la Libia, Tebaide, Fenicia, Eufratina, Siria, Palestina, Osroene, Mesopotamia, Arabia, Armenia, Scizia, Mesia prima e Seconda, Dacia Ripense, Mauritania Cesariense, Tripolitana, Pannonia Prima, Norico Ripense, Valeria Ripense, Pannonia Seconda, le due Rezie, la Sequanese, l'Armorica, il paese de' Nervii, la Belgica Seconda, la Germania Prima, la Bretagna e il territorio di Magonza.

^{Città}
^{industri} Nel grande uguagliamento introdotto da Diocleziano e Costantino erano scomparsi gli antichi privilegi delle città, e resa uniforme la servitù in tutto l'Impero. Solo distinguevansi le città ov'erano manifatture imperiali.

Nella Gallia, Strasburgo fabbricava ogni sorta armi, frecce Macon, corazze Autun, scudi, balestre, spade Soissons, spade Reims, scudi e balestre Treveri, spade e scudi Amiens. In Italia, frecce a Concordia, scudi e ogni arme a Verona, corazze a Mantova, scudi a Cremona, archi a Pavia, spade a Lucca. Nell'Illirico e nel Norico, a Sirmio scudi, baliste e ogni specie armi; a Acinco, a Carnunto, a Lauriaco scudi, a Salona ogni arme. In Asia, scudi e altr'arme a Damasco e Antiochia; scudi ed altri arnesi a Edessa, uno dei grandi arsenali dell'Impero; picche a Frenopoli di Cilicia; spade a Cesarea di Cappadocia; tutte armi a Sardi, Nicomedia, Adrianopoli, Marcianopoli, Tessalonica, Naisso, Ratiaria, Horreum Margi.

Altre città aveano manifatture pubbliche, ove faceansi e tingeansi stoffe di lana e seta per uso particolare degl'imperatori, vesti militari, vele e cordami per le navi. Arles, Vienne, Lione, Reims, Tournay, Treveri, Autun, Metz, Salona, Sirmio, Spalatro, Aquileja, Milano, Ravenna, Roma, Canusio, Venusa, Cartagine, Venta in Bretagna avevano telaj; Taranto, Salona, Siscia, Siracusa, Tolone, Narbona, molte città dell'Africa e delle Baleari, tintorie.

Cesellature e dorature facevansi nell'impero d'Occidente in tre sole città della Gallia: Arles, Reims, Treveri. Moneta battevasi a Siscia, Aquileja, Roma, Lione, Arles, Treveri. Tesori pubblici teneansi a Salona, Siscia, Sibaria, Aquileja, Milano, Roma, Augusta, Lione, Arles, Nimes, Treveri.

EPOCA VII

DAL 325 AL 476 D. C.

§ 1. — Impero romano.

Il dio Termine è stato smosso; già i Barbari d'ogni parte restringono i confini dell'impero di Roma. Il discendente di Costantino, da Bisanzio mandava i suoi ordini al nord fin all'oceano Germanico, al Reno e al Danubio; all'ovest fin all'Atlantico, poi nell'isola Britannica sino al golfo della Clyde e del Forth; in Africa sino alla Getulia, alla Libia, e ai deserti di Siene; in Asia fino al porto d'Ailath sul mar Rosso, a Susa sull'Eufrate, dove al gomito che forma questo fiume sotto il 34° di latitudine, sorgevano le are indicanti i confini dell'Impero; a Circesio, e alle frontiere dell'Armenia. Inoltre la grandezza antica e la religione il faceva molto influente sopra i Lazi, abitanti fra il Ponto Eusino e il Caucaso, e sopra gli Iberi e le città mercantili di Dandaca, Cherson, Teodosia, Bosforo, Fanagoria, sul lato meridionale del Chersoneso taurico.

A quest'Impero ancora sì vasto mancano la forza e la ricchezza vera, cioè la popola- ^{Popolaz.} zione, giacchè dapprima la conquista, poi la lenta oppressione del fisco n'avea snidato gli abitanti; e tutti gli scrittori s'accordano a deplorare le intere provincie vuote di gente. Plutarco dice: « Gli oracoli cessarono perchè distrutti i luoghi ond'essi profetavano: a fatica in Grecia troveresti tremila uomini da guerra ». E Strabone: « Io non descriverò l'Epiro e i luoghi circostanti, perchè affatto deserti. Lo spopolamento, cominciato già da un pezzo, prosegue di modo, che i soldati romani mettono il campo « nelle case abbandonate ».

Più compassione faceva, pel paragone dell'antica grandezza, l'Italia. In alcune provincie eransi già annidati i Barbari: *Scoti* e *Pitti* occuparono la Valenzia; *Franchi Salici*, l'isole de' Batavi e la Toxiandria (Anversa); *Franchi Ripuarj*, la sinistra del Reno intorno a Colonia; *Alemanni*, le terre decumati; *Silingi*, la Pannonia; *Visigoti*, la Mesia Seconda, le due Dacie, la Tracia; *Ostrogoti*, la Galazia: altri Barbari minacciavano l'Impero, altri gli prestavano infelice servizio come ausiliarj.

Più volte erasi già diviso l'Impero romano, ma definitivamente dopo morto Teodosio ^{Divisione} (593) formaronsi i due imperi d'Oriente e d'Occidente, tra cui erano confine in Africa la Tripolitana e la Pentapoli, in Illiria il corso del Drino affluente della Sava, e quel della Barbana, che al nord di Scodra gettasi nel lago Labeati. Ecco lo specchio di quella divisione:

	<i>Prefetture</i>	<i>Diocesi</i>	<i>Provincie</i>
IMPERO D'ORIENTE	I ^a ORIENTE	I ORIENTE	3 Palestina, Fenicia. 2 Sirie, Cipro, Arabia. 2 Cilicie, Mesopotamia.
		II EGITTO	Egitto proprio, Tebaide. 2 Libie, Arcadia, Augustanica.
		III ASIA	Panfilia, Ellesponto. Lidia, Licaonia, 2 Frigie. Licia, Caria, isole.
		IV PONTO	2 Galazie, Bitinia, Ponto. 2 Cappadocie, Paffagonia.
		V TRACIA	2 Armenie, Ellesponto, Plemouia. Europa, Tracia, Rodope. Emo, 2 Mesie, Scizia.
	II ^a ILLIRIA (orientale)	I MACEDONIA	Acaja, Macedonia. Creta, Tessaglia. Epiro antico. Epiro nuovo.
		II DACIA	Dacia interiore. Dacia ripense. Mesia I. Dardania. Prevalitana.

<i>Prefetture</i>	<i>Diocesi</i>	<i>Provincie</i>	
1 ^a ITALIA	I ITALIA suddivisa in diocesi d'Italia e diocesi di Roma.	Venezia Liguria, 2 Piacentini. Toscana e Umbria, Campania. Sicilia, Apulia e Calabria. Lucania e Bruzio. Alpi Cozie. 2 Rezie, Sannio. Valeria, Sardegna. Corsica.	
	II ILLIRIA (occidentale)	2 Pannonie, Savia. Dalmazia, 2 Norici. Tripolitana, Bizacena.	
	III AFRICA	Numidia. 2 Mauritanie.	
IMPERO D' OCCIDENTE	I SPAGNA	Betica, Lusitania, Galizia. Tarraconese, Cartaginese. Isole Baleari, Tingitana in Africa.	
	II ^a GALLIE	II GALLIA	Narbonese I <i>Metropoli</i> Narbona (1). Narbonese II » Aix (2). Viennese » Vienne (3). Alpi marittime » Embrun (4). Alpi Pennine » Tarantaise (5). Aquitania I » Bourges (6). Aquitania II » Bourdeaux (7). Aquitania III o Novempopulonia » Eûze (8). Lionese I » Lyon (9). Lionese II » Rouen (10). Lionese III » Tours (11). Lionese IV » Sens (12). Lionese V o Sequanese » Besançon (13). Belgica I » Treves (14). Belgica II » Reims (15). Germania I » Mayence (16). Germania II » Nimègue (17). Bretagna I e II. Massima Cesariense. Flavia Cesariense. Valenzia.
			III BRETAGNA

(4) Alta Garonna, Ariège, Pirenei orientali, Aude, Tarn e Garonna, Tarn, Herault, Gard, Lozère, Ardèche.

(2) Bocche del Rodano, Varo, Valchiusa, basse e alte Alpi, Isero.

(5) Bocche del Rodano, Drôme, Valchiusa, Ain, Isero, Savoja, Ginevra.

(4) Contea di Nizza, dipartimento del Varo, basse e alte Alpi.

(5) Savoja, cantone del Valeso.

(6) Cher, Indre, Creuse, alta Vienna, Corrèze, Puy-de-Dôme, Allier, Lozère, Cantal, Aveyron, Lot, Tarn e Garonna.

(7) Loire inferiore, Maine e Loire, Vandea, Due Sèvres, Vienne, Charente inferiore, Charente, Gironda, Dordogna, Lot e Garonna, Gers.

(8) Gironda, Landes, Gers, alta Garonna, alti e bassi Pirenei, Ariège.

(9) Alta Marna, Côte d'Or, Nièvre, Allier, Saone e Loire, Rodano, Loire, Ain.

(10) Seine e Oise, Seine inferiore, Eure, Calvados, Orne, Manche.

(14) Finistère, Côtes du Nord, Ile e Vilaine, Morbihan, Loire inferiore, Mayenne, Sarthe, Maine e Loire, Indre e Loire.

(12) Senna e Marna, Senna, Senna e Oise, Eure e Loire, Loire e Cher, Loiret, Nièvre, Yonne, Aube.

(15) Alta Saona, Doubs, Jura, Saone e Loire, Ain.

(14) Granducati del basso Reno e di Lussemburgo, dipartimento della Mosa, Mosella, Meurthe, Vogesi, alta Marna

(15) Paesi Bassi, Fiandra, Hainaut, dipartimento Nort, passo di Calais, Somme, Oise, Aisne, Marne, Haute-Marne.

(16) Assia Darmstadt, Baviera renana, dipartimento dell'alto e basso Reno.

(17) Paesi Bassi, Olanda meridionale, Gueldria meridionale, Brabante settentrionale, Zelanda, Anversa, Limburgo, Liegi, Namur, granducato del basso Reno.

§ 2. — **Barbari settentrionali.**

Circuendo i confini dell'Impero, si sarebbero trovati d'ogni parte vicini minacciosi. Al nord i *Pitti* piombavano dai monti Grampian sopra la Bretagna, le cui coste erano devastate da *Franchi* e *Sassoni*. In Germania, *Marcomanni*, *Quadi*, *Jazigi* usavano le ultime forze a guastar le provincie del Danubio. Intanto in riva al Reno s'erano formate le confederazioni dei *Franchi* e quella degli *Alemanni*; la prima abbracciando gli antichi *Amsivari*, i *Cherusei*, i *Chamavi*, i *Brutteri*, i *Catti*, gli *Attuari*, i *Sicambri*, i *Salj* e *Ripuarj*; l'altra le tribù sveve, massime *Usipj*, *Bucinobanti*, *Caracasiani*, *Elveti*, *In-tuerigi*, *Rucinati*, *Tencteri*.

Dietro dagli Alemanni, sulle sponde del Danubio, stendeano da occidente in oriente i *Borgognoni*, scesi dal Baltico alle sorgenti del Meno; gli *Svevi* assisi tra le fonti dell'Elba e del Weser; all'est di questi i *Marcomanni* nella Boemia; i *Quadi* nell'Ungheria; sotto di essi i *Giutungi* sul Danubio; tra il quale e il Theiss i *Sarmati Jazigi*.

Anche i popoli più settentrionali si accostavano; e i *Longobardi* erano venuti dal Baltico sull'Elba; i *Gepidi*, loro fratelli, ad oriente della Boemia; i *Vandali* nella Transilvania. Ai *Sassoni*, pirati terribili fra il Weser e l'Elba, s'erano confederati altri popoli adottandone il nome, come i *Cauci*, i *Brutteri*, gli *Angli*. Al mar del Nord, tra il lago Flevò e le foci dell'Ems, restavano immoti i *Frisoni*; al nord-est i *Rugi* in riva all'Oder, e nella parte superiore di questo i *Ligi*; al nord-est della Vistola i *Venedi*, sul golfo Venedico; al nord del Niemen i *Borussi*; al nord della Dvina gli *Estj*, razza finnica.

Nel Chersoneso cimbrico stavano al nord i *Giuti*; i *Dani* nelle isole vicine e nella Scandinavia meridionale; nel resto di questa *Goti* al sud, *Sujoni* al centro, *Finni* nel Finnmark e sul continente nella Finlandia e nella Russia settentrionale.

I *Goti* aveano le prime stanze alla foce della Vistola; donde nel II secolo calarono verso il sud, nel III si piantarono nella Dacia, di dove una porzione passarono sulla riva settentrionale del Ponto Eusino. *Gepidi*, *Greutungi*, *Tervingi*, *Taifalli*, *Victovali*, *Mesogoti* erano le precipue tribù sedenti nella Dacia e nella Mesia inferiore. Le uni il grande Ermanrico, che stese la spada e l'impero (352-72) sopra gli *Eruli* del mare d'Azof, i *Rossolani* della Russia orientale, gli *Estj* del Baltico, ed altri *Slavi* e *Venedi* della Russia e Polonia.

Spezzarono quell'impero gli *Unni*, che venuti dal Caspio, sottomisero gli *Akaziri* in riva al Volga, gli *Alani* al nord del Caucaso, gli *Eruli* ad occidente della palude Meotide; e cacciaronsi innanzi i *Vandali*, che salirono in su pel Danubio; i *Visigoti*, che piantaronsi nella Mesia, e dal Volga al Theiss sommossero le genti gotiche. Più allargarono le conquiste allorchè Attila (441-53) li menò a minacciare Costantinopoli e Roma, ed estese la dominazione sua dal Reno al Caspio, dal Baltico ai monti della Grecia settentrionale.

Dietro gli Unni, verso gli Urali stavano sul lembo dell'Asia genti turchiche; tra i Finni e i limiti della Siberia, i *Magiari*, gente turca o tartara: di sotto i Magiari, dal nord al sud gli *Avari*, i *Pacinati*, i *Cumani*; sulla riva settentrionale del Caspio gli *Akaziri* e *Cazari*; sul Volga i *Bulgari*.

§ 3. — **Barbari d'Asia e d'Africa.**

Alcuni *Alani*, fuggenti innanzi agli Unni, s'annidarono presso il Caspio; gli *Zichi* al nord-est del Ponto Eusino, e i *Goti Tetraxiti* nella Crimea, furono dalla posizione protetti contro gli Unni. Nell'istmo del Caucaso, i *Lazi* in riva al Fasi, gl'*Iberi* sul Ciro, pendevano per gl'imperatori; gli *Armeni* pei Persi.

L'Armenia stendevasi, ad oriente dell'Eufrate, da Satala fin alla spina di monti che costeggia il Caspio; avendo città principali *Artaxata* sull'Arasse, sede dei re, che poi trasportaronsi a *Tibion*; *Ani* fortezza sull'Eufrate; *Teodosiopoli* fondata il 415 e detta poi *Azel Roum* paese de' Romani (*Erzerum*), avea perduto i re proprj.

L'impero dei *Sassanidi* in Persia al fine del iv secolo terminava al nord coll'Oxo e l'Ocho, che lo separavano dall'impero degli Indo-sciti o Ine-ci, col Caspio e colle porte Albane, per dove sbucavano tratto tratto gli Alani; all'ovest col regno di Georgia e d'Armenia orientale, e colle frontiere romane; al sud-ovest col regno arabico di Ira o dei Mondar, da cui lo divideva l'Eufrate; al sud colle coste meridionali del golfo Persico e col mar Eritreo; all'est coi monti Barbitani e Parsyeti, che lo sceveravano dagli Indo-sciti. *Ctesifonte* era capitale di tutto l'impero sassanide.

Ad oriente della Palestina stavano i *Nabatei*, e a levante di questi i *Saracini*, bersagliando l'impero romano.

Blemmj e *Nubj* combattevansi tra loro fra Siene e Meroe, dove erano perite le sesantotto città, un tempo famose, non rimanendo che *Napata* sul Nilo; *Cartagine*, che per otto strade comunicava colle città marittime dell'Africa proconsolare e colle mediterranee della Numidia; *Ippona*, città forte e trafficante, popolata da molti Ebrei; *Costantina*, donde quattro vie dirigeansi alle precipue città numide.

Il resto dell'Africa romana era popolatissimo e fiorente per civiltà e cristianesimo, con almeno quattrocensessantasei vescovadi: ma gli *Austuriani* devastavano già la Tripolitana, e sotto Valentiniano I misero a rovina Lepti; Teodosio respinse gli *Isaftensi* al sud della Mauritania Cesariense, ma senza poter ottenere rispetto dalle tribù vicine al monte Ferrato (*Juriura*).

§ 4. — Invasioni.

Questi popoli stringono l'Impero, costretto a dar indietro man mano che essi ne occupano qualche porzione. I *Goti* sotto Fritigerno ed Alarico, gli *Alemanni* sotto Radagaiso, *Svevi*, *Vandali*, *Alani* sotto Godegisilo moltiplicano le scorrerie. Poi *Borgognoni*, *Svevi*, *Vandali* formano regni. Dai frantumi dell'impero d'Attila sorgono i brevi dominj degli *Unni Uturghi* e *Cuturghi*, dei *Longobardi*, *Gepidi*, *Rugi*, *Turingi*, *Eruli*. Gli *Ostrogoti* occupano l'Italia; *Franchi* e *Sassoni* la Gallia e l'Inghilterra. Gli *Slavi* appaiono sulle terre abbandonate dai Germani; le orde *turche* vengono dagli Urali sopra la Russia. Anche i *Finni* giungono dai paesi iperborei fino al Volga, mentre i *Vandali* invadono l'Africa, e i *Sassanidi* l'Armenia, che nel 428 fu divisa tra essi e l'Impero, restando a quelli la ricca ed estesa Persarmenia, a questo il contado d'Oriente, che fu poi partito in cinque provincie: la *Grande Armenia*, capitale *Erzerum*; l'*Armenia Prima* e la *Seconda*, capitali *Sebaste* e *Melitene*; la *Quarta*, coi cantoni di *Anzitene*, *Ingilene*, *Belabitene*, *Sofene*; la *Terza* o *Ponto Polemoniaco* sul mar Nero, capitale *Trebisonda*.

EPOCA VIII

DAL 476 AL 622 D. C.

§ 1 — Basso Impero.

L'impero Occidentale è sciolto (476), e spartito fra varie genti che avviano una nuova civiltà. L'Orientale o *Romania* ha per confini, in Europa al nord il Danubio dalla foce fin all'Esco, ad occidente di Nicopoli, a nord-ovest il corso dell'Esco, indi i paesi ad occidente di Sardica e Stobi, e a settentrione di Dirrachio: in Africa possedeva l'Egitto e la Libia, fin ai limiti occidentali della Pentapoli: in Oriente aveva acquistato la Colchide e il contado d'Armenia, e stendevasi dal Caucaso al mar Rosso, passando per Teodosiopoli, Martiropoli, sul Ninfeo affluente del Tigri; l'inespugnabile Merden nel monte Masio; Dara al nord de' monti Singiar: verso l'Arabia, le fortezze di Siria e Palestina mal frenavano gl'irrequieti Saracini.

Quivi *Tiro*, *Berito*, *Sidone*, *Antiocchia* conservavano l'antica industria; l'Egitto era granaio di Costantinopoli, ma la Grecia e la Tracia giacevano spopolate; *Sciri*, *Satqgi*, *Alani*, *Goti* accampavano sulla destra del Danubio, inutile schermo a *Slavi*, *Gepidi*, *Bulgari*, irruenti; la muraglia, eretta da Anastasio per 18 leghe dalla Propontide al mar Nero onde proteggere Costantinopoli, ne mostrava la debolezza; *Dara* rimpetto a Nisibi, *Teodosiopoli* verso le sorgenti dell'Eufrate, *Amida* al varco del Tigri opponevano l'arte delle fortificazioni e i vantaggi della disciplina al furore persiano.

Tutte le rinforzò Giustiniano (527-65), che coprì di ottanta forti le rive del Danubio, Impero Giustiniano restaurò Palmira, munì le città della Bisacene e della Numidia meridionale. Le sue conquiste parvero tornar grandezza all'Impero, avendo occupato

a. Il regno de' Vandali in Africa, salvo le Mauritanie Tingitana e Cesariense, rimaste ai Mori;

b. Il regno degli Ostrogoti, eccetto la Provenza e la Baviera, da Vitige cedute ai Franchi;

c. Valenza e la Betica in Ispagna, cedutegli da un re visigoto: onde l'impero suo avea per confini in Africa all'ovest l'Atlantico; al sud il grande Atlante e il deserto; in Europa la catena occidentale dell'Alpi, il Danubio dal confluente dell'Ems fino al mar Nero; in Asia gli antichi: oltrechè possedette le isole del Mediterraneo, e nella Spagna Valenza e la Betica. Ma tali conquiste indebolivano il centro, senza poter rendersi durevoli, e mal si proteggeano colle fortezze.

§ 2. — Impero persiano.

Come l'impero orientale dai Germani, così il persiano era minacciato dai *Tartari*, che cercavano passare il Caucaso. Gli *Unni Eftaliti*, varcatolo nel 473, lo ridussero a pagare un tributo, da cui lo redense Cobad nel 505, che munì le gole del Caucaso. Le principali sono quella di *Dariel*, per cui si va da Mozdok a Tiflis; e quella di *Derbend* in riva al Caspio, nel Daghestan. La prima è una valle approfondata fra due catene di erte montagne, che taglia l'istmo del Caucaso. La gola di Derbend è una steppa, dove erano le porte Caspie, e Cosroe Nuscirvan la chiuse con una muraglia, lungo tutta la catena del Tabasseran.

Al sud-est la Persia era minacciata dai *Saracini*, che correvano la Mesopotamia e la Siria; le provincie al nord-est dagli *Unni Ajateliti*, situati nella Transoxiana; e le strapie orientali dal re dell'India marittima, che mandava sue flotte a saccheggiare il litorale del golfo Persico.

§ 3. — Irlanda, Bretagna, Gallia, Africa.

- Irlanda** L' *Ibernia* o *Irlanda* era divisa in tribù o *sept*, i cui capi dicevansi *confinnies*; e varj sept costituivano uno Stato. Questi erano cinque: di *Ultonia* al nord, di *Connacia* o *Connaught* all'ovest, di *Momonìa* o *Munster* al sud, di *Leinster* o *Lagenia* al sud-est, di *Midia* o *Meath* sulla costa orientale; il qual ultimo avea primazia sugli altri, e il suo capo, detto *ardriagh*, raccoglieva gli altri *riagh* a consiglio in Teamor sulla costa orientale. Il cristianesimo v'avea portato monasteri e scuole floride.
- Bretagna** I monti Grampian dividevano i due Stati de' Caledonj: gli *Scoti* al nord-est e nelle Ebridi e Orcadi; i *Pitti* al sud-est e nelle pianure della bassa Scozia. Da questi molestato, il pendragon dei Bretoni chiamò in ajuto i Sassoni (449), cui assegnò in compenso il paese di Thanet all'estremità nord-est del paese di Kent. Fu allettamento ad altri, che fondarono
- Eptarchia Anglo-sassone**
- a.* Nel 455 il regno di *Kent*, al sud-est del Tamigi, ove stanziarono i Giuti; capitale *Cantorbery*.
- b.* Nel 491 quello di *Sussex*, o Sassonia meridionale: capitale *Chichester*.
- c.* Nel 519 quel della Sassonia occidentale o *Wessex*, avente all'est il Sussex, al nord il Tamigi, all'ovest la Saverna o Cornovaglia, al sud il mare, compresa l'isola di Wight; capitale *Winchester*.
- d.* Nel 526 il regno di Sassonia orientale o *Essex*; capitale *Londra*.
- Contemporaneamente gli Angli vennero in riva all'Umber, ove formarono altri tre regni:
- e.* *Northumberland* (547), avente al nord il Forth, al sud l'Umber, diviso talvolta nei due regni di *Bernicia* tra il Forth e il Tees, e di *Deira* fra il Tees e il Trent.
- f.* *Estanglia* (574), che comprendeva il Norfolk, Suffolk, Cambridge e l'isola d'Ely.
- g.* *Mercia* (584), che comprendeva l'interno dell'isola, dalle frontiere dell'Essex e dell'Estanglia, sin alle montagne di Galles.
- Gl' indigeni si restrinsero sulle coste dell'ovest, nella Cornovaglia, nel paese di Galles, fra i golfi di Bristol e Chester, nel Cumberland e nel Galloway, cioè nel paese ad occidente delle montagne che fendono l'Inghilterra dal nord al sud.
- Gallia** Nel paese che ora è *Francia* varj popoli stanziarono:
- A.* *Regno de' Borgognoni*. Alani, Svevi, Quadi, Vandali, Borgognoni, traversato il Reno a Magonza e devastati i contorni, penetrarono nella Spagna: soli i Borgognoni fermaronsi presso Magonza e nell' *Elsass* (Alsazia), così detta dal fiume Ill. Quivi nel decader dell'impero s'afforzarono, e stesero il dominio su buona parte della Gallia del sud-est, fra la Loira ad occidente, la Durenza al sud, le Alpi all'est; al nord e nord-ovest abbracciarono il territorio di Nevers, Langres, Besanzone e la Svizzera occidentale, onde comprendevano le antiche città di *Besanzone* sul Doubs, *Lione*, *Vienne* e *Valenza* sul Rodano, *Embrun* tra l'Alpi; oltre *Ginevra* sul Lemano, che allora acquistò importanza.
- B.* *Ostrogoti*. Teodorico, tolta ai Borgognoni la Prima Narbonese al sud della Durenza, l'aggiunse al resto della Provenza. *Marsiglia* governavasi a repubblica, trafficando sin nell'Egitto.
- C.* *Bretoni*. Migrati dalla Bretagna, vennero essi nell'Armorica, cui diedero il proprio nome, e rinnovarono la lega delle città Armoriche, cui s'unirono molte della Seconda e Quarta Lionese.
- D.* Altri popoli germani occuparono diversi paesi: gli *Alemanni* l'Alsazia e i paesi fra il Reno e la Mosella; *Alani* al sud-est di Rennes in riva alla Vilaine; *Sassoni* a Bayeux. Siagrìo a nome dell'Impero comandava a Beauvais, Soissons, Amiens, Troyes e Reims.
- E.* *Franchi*. Loro principi sedevano a Mans, Cambrai, Terouane, Colonia, Tournai. Re di quest'ultima era Clodoveo (481-511), che colla vittoria di *Soissons* acquistò quant'è fra l'Oisa e la Loira; con quella di *Tolbiac*, i possessi degli Alemanni in Gallia, più quelli in Germania, il Meno, il Reno e il Neker; con quella di *Vouillé* (*Voclade*), i paesi de' Visigoti fin a' Pirenei. I Bretoni gli posero omaggio, tributo i Borgognoni; e

coll' uccidere gli altri re Franchi compì la conquista delle Gallie, non restando ai Visigoti che la Settimania, cioè Carcassona, Narbona, Béziers, Agde, Maguelonne, Nîmes, Lodève. Al regno dei Borgognoni faceano confine il corso dell'Ardèche e della Loira sin a Nevers, donde il Reno. Di là da questo i Franchi possedevano il paese che già era stato degli Alemanni, avente al nord il Sieg, all'ovest il Reno, al sud il Danubio, all'est la frontiera de' Turingi.

I figli di Clodoveo non crebbero questo dominio, ma al modo germanico se lo divisero formando quattro regni:

a. Ad occidente il regno di *Parigi*, che comprendeva l' Isola di Francia, Picardia, Normandia, Bretagna, Poitou, Limosino, Perigord, Gujenne, Guascogna.

b. Al centro il regno d' *Orleans*, formato del Maine, dell'Anjou, della Turena e del Berri. Fu poi diviso tra il precedente e il seguente.

c. Al nord il regno di *Soissons*, steso da Soissons e Amiens fin al Reno, e che comprendeva la Picardia orientale, la parte nord-est dell'Isola di Francia, l'Artois, la Fiandra, i Paesi Bassi, fra la Mosa, il Reno e l'Oceano,

d. Ad oriente il regno di *Reims* o *Metz*, che abbracciava la Champagne orientale, la Lorena, l'Alsazia, i paesi fra il Reno, la Mosella, la Mosa e le possessioni dei Franchi di là dal Reno.

Le città dell' Aquitania, sgombrate da Goti, nè occupate da Franchi, furono compartite: al re di Parigi le provincie marittime a mezzodi della Loira; a quello d'Orleans il Berri; a quel di Metz l'Albigese, il Quiercy, il Rouergue e l'Auvergne; il resto a quello di Soissons.

I quattro regni furono riuniti in Clotario I (558), già cresciuti colla Turingia, la Borgogna, la Provenza meridionale e il paese de' Bavari; poi (561) di nuovo divisi in tre regni più durevoli; *Borgognoni*, *Franchi ripuarj*, *Franchi salici*. Il primo comprendeva il paese fra le Alpi, il Mediterraneo e la Loira; il secondo quel che i Franchi possedevano sulla destra del Reno; il terzo stendesi lungo l'Oceano, dal Reno alla Loira. L' Aquitania era ancora composta di città sconnesse e spartite fra essi re.

Sotto Dagoberto I (651) riuniti i tre regni, tocca al colmo la potenza merovingia, dilatandosi dal Weser a' Pirenei, dall'oceano Occidentale alla Boemia; ma tosto decade, e *Sassoni*, *Turingi*, *Frisoni*, *Alemanni*, *Bretoni* ricusano obbedienza, i *Venedi* ingrandiscono in Carintia, i *Serbi* devastano la Turingia.

Gli *Alano-Vandali* nel 429 abbandonano la Spagna a Svevi e Visigoti, e passano nella Africa Mauritania, ceduta loro dal conte Bonifazio; a cui Genserico unì in breve la Numidia e l' Africa proconsolare; poi Valentiniano III cesse tutta l' Africa romana, sicchè il regno dei Vandali giungeva sin ai confini orientali della Tripolitana. *Cartagine* ne divenne capo; e soggette furono Sardegna, Corsica, le Baleari, il Lilibeo in Sicilia, e tutte l'isole fra questa e l' Africa. Le rivolte de' Mori sobbalzavano il paese, talchè facilmente fu conquistato da Giustiniano.

§ 4. — Italia.

Ostrogoti e *Rugi*, dopo vagato nelle provincie inferiori al Danubio dalla Pannonia Italia regia alla Tracia, invadono l'Italia con Teodorico (488), e vinto Odoacre, l'occupano tutta, e v' uniscono la Sicilia, la Rezia, le due Pannonie, e fors'anche il Norico e la Vindelicia; oltre le due Narbonesi, tolte ai Franchi, per le quali Teodorico congiungeva i suoi dominj con quelli del nipote suo in Ispagna; cosicchè ai Goti restava sottomesso quant'è da Gibilterra ai monti della Macedonia.

Teodorico pertanto trasmise a sua figlia (526) un regno che comprendeva, al sud tutta Italia e Sicilia, eccetto il Lilibeo; il Danubio gli faceva confine da Ratisbona a Nicopoli, separando da Turingi, Cesci di Boemia, Longobardi d' Ungheria, Gepidi della Dacia; al nord-ovest lo confinavano il corso del Lech, il lago di Costanza, la frontiera dell' antica Elvezia. Quivi, e precisamente nell' antica Vindelicia, aveva egli raccolto molti Alemanni; Boi, Eruli, Rugi, Svevi, col nome di *Bavari*, abitavano fra il Lech e l'Eno, sotto duchi dipendenti da Teodorico: nella Gallia avea pure la parte di Provenza a mezzodi della Durenza. Sua sede erano *Ravenna*, *Verona*, *Pavia*, *Terracina*.

Sarebbero dunque detti che i Goti fossero per prevalere agli altri Barbari. Ma vent'anni dopo morto Teodorico, l'edifizio suo era sovverso. I Greci venivano a ricuperar l'Italia (569), poi con Alboino scendevano i Longobardi a conquistarne gran parte. I capi della nazione si divisero il paese in trenta o trentasei ducati, fra cui erano *Trento*, il *Friuli*, *Ivrea*, *Torino*, *Liguria*, *Brescia*, *Lucca*, *Toscana*, *Castro*, *Ronciglione*, *Perugia*, *Spoleto* e *Benevento*. *Pavia* era capitale del regno: importanti erano pure *Verona*, *Treviso*, *Lucca*; indi *Spoleto* e *Benevento*, che divenner poi capitali di due ducati indipendenti, sopravvissuti al regno longobardo.

Roma imperiale governava

a. La *Pentapoli*, cioè il territorio delle cinque città di *Ancona*, *Rimini*, *Pesaro*, *Fano*, *Sinigaglia*, confinante al nord colla *Marecchia*, all'occidente col *Tevere*, al sud col *Musone*, all'est coll' *Adriatico*;

b. L' *Esarcato*, cioè le spiagge della *Venezia*, con *Oderzo*, *Treviso*, *Padova*, e il paese fra l' *Adige* inferiore al nord, la *Scultenna* e gli *Apennini* all'ovest, la *Marecchia* al sud, l' *Adriatico* all'est, e dov'erano *Ravenna*, *Bologna*, *Imola*, *Faenza*, *Forlimpopoli*, *Ferrara*, *Adria*, *Comacchio*, *Forlì*, *Cesena*, *Bobbio*, *Cervia*.

Questi paesi governava direttamente; poi soprantendeva ai duchi che amministravano *Roma*, *Napoli*, *Gaeta*, *Amalfi*, *Sorrento* e la *Calabria meridionale*. L' *Illiria* pure era provincia greca; le *Isole venete* professavano una dipendenza di puro nome; la *Sicilia* stava sotto un patrizio.

Continuo intento dei Longobardi fu lo spossessare i Greci: ma con ciò nimicaronsi i pontefici, che invitarono i Franchi, dai quali fu distrutto il loro dominio (774).

§ 5. — Barbari indipendenti.

I popoli che aveano dovuto piegarsi ad *Attila*, alla morte di lui formarono molti regni efimeri.

Germani Nella Germania occidentale abitavano lungo il *Reno*: 1. *Frisoni* in riva all' *Oceano* del nord, tra le foci del *Reno* e dell' *Elba*; 2. *Sassoni*, aventi al nord i *Frisoni*, all'est l' *Oder* inferiore, al sud la riva sinistra della *Lippe*, all'ovest il *Reno*; 3. *Turingi*, forse gli antichi *Ermanduri*, nel cuor della Germania fondarono un regno, che per alquanto tempo si estese dal *Reno* alle montagne di *Boemia* e dal *Danubio* all' *Harz*; poscia gli *Alemanni* e i Franchi tolsero loro la parte occidentale del regno, respingendoli fra' *Sudeti*; 4. *Alemanni* nell' *Alsazia*, nella *Svevia* e in parte della *Franconia*, il cui ducato era sottoposto ai Franchi, come ai *Visigoti* quel di *Baviera* fra il *Lech* e l' *Ens*.

Nella Germania meridionale, sulla sinistra del *Danubio* stavano: 1. ad est de' *Turingi* i *Cesci*, gente slava che tenea parte della *Boemia*; 2. a sud-est della *Boemia*, dove ora dicesi *Austria* e *Moravia*, i *Rugi*, il cui regno fu distrutto da *Odoacre*. Ben presto occuparono quel paese i Longobardi, stendendosi fino al *Theiss*; 3. Di là cominciavano i *Gepidi*, posati sulla *Dacia* antica fra il *Theiss*, il *Danubio*, i monti *Crapak*; 4. Fra il *Danubio* e il *Theiss* erano pure gli *Jazigi Metanasti*.

Slavi I paesi lasciati vuoti dalle tribù germaniche erano occupati dagli *Slavi*, che nel vi secolo abbracciavano, dall' *Elba* al *Tanai*, la gran pianura che ora è *Russia*, *Polonia*, *Prussia*. Dividevasi in tre tribù: 1. *Anti* all'oriente, in riva al *Danubio*, al *mar Nero* e al *Dnieper*; 2. *Slavini* al centro; 3. *Venedi* a ponente, che suddivideansi in *Obotriti*, *Vilzi* o *Volatabili* sull' *Oder*, *Serbi* fra la *Saal* e l' *Oder*, *Cesci* o anteriori in *Boemia*, *Slesj* o posteriori in *Slesia*, *Lusizj* in *Lusazia*, *Moravi* in *Moravia*, *Crovati* o montanari ne' monti *Crapak*.

Gli *Slavi* in riva al lago *Ilmen* aveano alzato *Novogorod*; i *Krivici Smolensko* presso le sorgenti del *Dnieper*; e altri *Slavi Kiof* sulla diritta d' esso *Dnieper*, e santuario delle religioni slave.

Turchi Anche i *Turchi* dall' *Ural* eransi mossi fin al *Tanai*. Tra questo e il *Volga* accampava la più formidabile loro tribù, quella degli *Avari*, che estesero le conquiste fino all' *Ens*, sottoposero tutti gli *Slavi* meridionali, e sgomentarono per due secoli la Germania e l'impero d' Oriente.

Al nord e al sud-ovest degli Avari sedeano i *Bulgari*, misti di Slavi e Turchi; sulla Scandinavia Palude Meotide al nord-ovest gli *Unni Cutriguri*, e al sud gli *Unni Uturguri*; al nord del Caspio gli *Akaziri* o *Cazari*; sullo Jaik i *Pacinati*; nell'Ural gli *Uzi* e i *Comani*; sui confini di Siberia i *Magiari* od *Ungari*.

Al nord della penisola Cimrica, al sud della Scandinavia e nelle isole fraposte, erano piccoli Stati dei *Danesi*, soggetti poco poi al re di Lethra, nell'isola di Siælland. Il resto della Scandinavia meridionale e della Norvegia era abitato dai *Goti* e *Sujoni*, obbedienti a varj iari, fra breve sottoposti da quello di Upsala.

Al nord di questa, nel Finmark, che è la parte più settentrionale della Svezia e Norvegia colla Lapponia, nella Biarmia fra il mar Bianco e la Duina, nel Quælland che è porzione della Finlandia, stavanvi *Finni*, alcuni de' quali procedettero a mezzodi fino al Volga e al Niemen. Nella Curlandia, Livonia, Estonia erano i *Ciudi* e gli *Esti*, i *Meri* presso le fonti del Volga, i *Muromi* nel governo di Mosca, i *Morduini* in quello di Wladimir.

EPOCA IX

DAL 622 ALL'800 D. C.

§ 1. — Impero arabo.

La penisola araba è cinta dal golfo Persico, dal mar delle Indie e dal Rosso, e attaccata all'Asia per aridi deserti. Antichissima n'è la civiltà, riscontrata fin nella Genesi, ove si mostra come vi abitassero insieme i figli di Cam, razza negra, e quelli di Sem. Alla prima appartenevano *Canaan* o i Fenicj; *Mesrim* o l'Egitto; *Phut*, cioè i popoli della Mauritania; e *Khus* cioè gli Etiopi, i quali, oltre l'Abissinia, eransi stesi sul lido orientale del mar Rosso, e sul lembo dell'Arabia da Bab el-Mandeb sino al paese di Madian presso al Sinai. Da Sem nasceva Eber, primo anello della parentela fra Arabi ed Ebrei. Le tribù primitive sono chiamate *al-Arab al-Ariba*, cioè Arabi veri, a distinzione degli *al-Arab al-Mostareba*, Arabi misti, cioè gl'Ismaeliti, razza d'Abrahamo, che prevalsero in potenza, e formarono dodici tribù, *Nabajot*, *Kedar*, *Adeel*, *Mibsam*, *Mishma*, *Dumah*, *Massa*, *Hadar*, *Tema*, *Fetur*, *Nafish*, *Kedemak*.

I due paesi più popolati ne sono l'*Egipt* al nord ovest, l'*Yemen* al sud-ovest, formati dal prolungamento delle montagne di Palestina. La vicinanza delle Indie e del golfo Persico raccoglie gente sulle coste del *Bahreïn*, di *Lahsa*, dell'*Oman*; il resto è a vasti deserti.

Sui lembi pascolosi errano i Beduini, uniti in tribù sotto sceichi, e senza legame d'una coll'altra. Pure al nord-ovest verso l'Eufrate trovavasi il regno di *Hira*; all'est lungo il golfo Persico, i regni di *Bahreïn* e di *Jemamah*; al sud, quello d'*Yemen*; ad ovest, lo scerifato della *Mecca*; a nord-ovest vicin di Damasco e di Bosra, il regno di *Gassan*. Nessuno straniero poté tenervi stabile dominazione, ma alcuni l'ebbero temporaria, e da ultimo Cosroe Nuscirvan esercitava l'alto dominio sopra le coste del golfo Persico, e del Grand'oceano.

I Beduini orientali o *Saracini* abitavano il deserto di Siria e porzione della Mesopotamia: altri avevano attraversato il golfo Persico, piantandosi sulle sponde orientali di questo.

L'idolatria e il culto degli astri dividevano gli Arabi: poi il cristianesimo avea guadagnato i paesi di *Ailah*, *Domat al-Giandal*, *Gassan*, *Hira*, e le tribù beduine dei *Tonchiti* e *Taglebiti*, oltre l'*Jemamah* e molti dell'*Yemen*: i vicini alla Caldea aveano conservato il sabeismo; il culto del fuoco quei di *Bahreïn*: nell'*Egipt* abbondavano gli Ebrei. Ma il culto fondamentale era la credenza in un Dio, il cui tempio sorgeva alla Mecca, ove però, recando ciascuno gl'idoli cui era devoto, introdussero l'idolatria.

Solo la parte occidentale possedeva città, di cui le primarie erano, nell'*Yemen*, *Sanaa* emula della Mecca; nel Teama lungo il mar Rosso, *Occad*, ove i poeti disputavansi il premio nella gran fiera annuale; nell'Egipt, *Tajef* centro del commercio de' Coreisciti coll'*Yemen*; la *Mecca* discosta due giornate da *Gidda*, suo porto sul mar Rosso; *Jatreb* o *Medina*, in una valle fra aride montagne, sulla via di Siria, talechè sovente le carovane de' Coreisciti v'erano arrestate dai natii, per lo più ebrei; al nord sorgeva *Kaibar* città forte, e sede d'un re de' Giudei; *Kira*, non guari discosta dalla riva destra dell'Eufrate, era sede dei principi Almondar, al sud di Babilonia.

Attorno a *Medina* succedono le prime scene dell'islam: nella grotta d'*Hera* presso la Mecca, il Profeta riceve la prima rivelazione; alla Mecca forma i primi proselitii; a *Bedr*, posta al sud est, tocca una gran rotta; ad *Honain*, tre miglia al sud della Mecca, riporta l'ultima vittoria; *Domat al-Giandal*, a sedici giornate da Medina sul confine di Siria, è il punto più lontano al nord dove egli giungesse. Ben tosto tutta l'Arabia è a lui obbediente, salvo Gassan e Hira, che conservano l'indipendenza e il cristianesimo.

§ 2. — Conquiste dei Musulmeni fin allo smembramento del califfato.

L'unità politica e religiosa che sempre era mancata agli Arabi, fu loro data da Maometto (610-52), e con ciò un'immensa potenza. Morto il profeta, i suoi califfi ne estendono coll'armi la religione, che in meno d'un secolo giunge ad oriente fin all'Indo, ad occidente fin ai Pirenei.

A). *Province al nord e all'est dell' Arabia.*

1° La *Siria*, compresavi Fenicia e Palestina, avea al sud l'Arabia, al nord il monte Amano (*Alma Dagh*), all'ovest il Mediterraneo, all'est l'Eufrate. Qui gli Arabi conquistano ben tosto il porto d'*Ailath* sul mar Rosso, *Bostra* all'est del Giordano, *Damasco* paradiso terrestre, *Emesa* al nord sull'Oronte, *Eliopoli* o *Balbek* sul pendio occidentale del Libano, infine *Gerusalemme* terza città santa dell'islam. Nella Siria settentrionale prendono *Aleppo* e *Antiochia*; poi senza difficoltà riducono le città della Fenicia, *Laodicea*, *Gabala*, *Tripoli*, *Berito Sidone*, *Tiro*, *Tolemaide*, *Cesarea*, *Joppe*, *Ascalona*, *Gaza*. Parte della Cilicia orientale occuparono; ma dall'Asia Minore, li tenner fuori lungamente i *Mardaiti*, bellicose genti che tenevano il Libano, e le Montagne fra Mopsuesta e la quarta Armenia.

2° *Mesopotamia*. Questo paese al nord-est della Siria è detto dagli Arabi *al-Gezirah* la penisola, pei due gran fiumi Tigri ed Eufrate che la bagnano. La *Migdonia* e l'*Osroene* a settentrione son de' paesi più popolati e ubertosi dell'Asia; al sud è tutto arena. L'Osroene apparteneva all'impero greco, e avea città principali *Edessa* al nord-est; *Arran*, anticamente *Carre*, al centro; *Dara* all'est: la Migdonia, la cui capitale era *Nesbin* (*Nisibi*), obbediva allo scìa di Persia. Ben presto conquistate, *Modar* si stabilì nell'Osroene, *Rabia* nella Migdonia, *Bekr* nella Sofrene al nord dell'Osroene, ov'era *Amida*; sicchè quelle provincie chiamaronsi *Giar-Modar*. *Giar-Rabia*, *Giar-Bekr*. Nella Mesopotamia meridionale, che propriamente dicevasi *al-Gezirah*, non v'avea città importanti.

3° La *Babilonia*, nel qual nome comprendonsi le regioni bagnate a oriente e occidente dal Tigri e dall'Eufrate, chiamavasi dagli Arabi *Irak-Arabi*. Entrativi essi, ad *Ambar* sulla destra dell'Eufrate al nord delle rovine di Babilonia, ad *Hira*, a *Cadesiach* posta a due giornate al sud di questa, vinsero i Persiani, poi presero *Modain*, cioè le due città di Seleucia e Ctesifonte, congiunte sulle due rive del Tigri, ad oriente di Babilonia. Isdegerde III, vinto ancora a *Gialula* all'est del *Sciat el-Arab*, cioè del fiume Tigri ed Eufrate riuniti, ritirossi da questi due fiumi, e gli Arabi invano impediti, passarono le gole del monte Zagros, e penetrarono nella

4° *Media*, al nord della Susiana e all'est dell'Assiria. La vittoria di *Neavend* al sud d'*Ecbatana*, circa al 34° di latitudine, diede loro l'*Irak-Agemi* (*Media*) e l'*Aderbigian* (*Media Atropatene*) sulla costa sud-ovest del Caspio: poi presero *Ispahan* al sud-est della *Media*, *Amadan* (*Ecbatana*) al centro, *Casbin* al nord-est, *Tebris* (*Tauris*) al sud-est dell'*Aderbigian*: indi passato il Tigri a *Mossul*, rimpetto alle rovine di *Ninive*, raggiunsero l'esercito di Siria, che avea occupato il *Gezirah*.

5° Uniti, rincacciarono lo scìa, rifuggito fra i monti della *Perside* o *Farsistan*, e tra via ebber soggette le principali città della *Susiana* (*Kusistan*), *Avuz* al sud-ovest dell'antica *Susa*, *Custer* presso questa, e *Giondisciapur* al nord-ovest di *Custer*. Isdegerde espulso di *Persepoli* (652), porta le reliquie dell'esercito e il fuoco sacro nel *Corassan*.

6° *Persia orientale*. All'est del *Farsistan* è la *Canamania* (*Kerman*), e al sud-est di questa la *Gedrosia* (*Mekran*) lungo il mare delle Indie. Subito furono sottomesse dagli Arabi, che allora si volsero alle provincie settentrionali, presero *Rey* al nord-est dell'*Irak-Agemi*, che robustamente proteggeva il *Corassan*, cioè le provincie d'*Aria*, *Icaria*, *Margiana*, *Battriana*, *Paropamiso*, *Aracosia*. Vi tenne dietro la sommissione de' principi dipendenti di *Mazandaran* e *Gilen* al sud del Caspio; poi del *Segestan* (*Drangiana*) fra l'*Aria* e la *Gedrosia*. Isdegerde, ridotto al solo *Corassan*, sollecitati invano i soccorsi de' Cinesi e de' Turchi della *Transoxiana*, *Sogdiana* e *Battriana*, vide gli Arabi entrare in *Merù* (*Antiochia di Margiana*), in *Herat* (*Alessandria d'Aria*) al

sud-est della precedente, in *Balk* (Batra) al nord-est del Corassan, in *Nisciapur* al sud-ovest.

7° *Province al nord e all'est dell'Oxo* (Giun). Mezzo secolo tardarono a varcare l'Oxo, finchè nel 707 l'emir Kotaiba invase la *Transoriana* (*Mavarelnhar*) fra l'Oxo al sud, l'Iassarte (*Siun*) al nord, e il lago d'Aral all'ovest. Da Alessandro in poi il commercio fra l'India e l'Europa passava per *Bokara*, *Samarcanda* sur un affluente del Giun, *Karisma* sull'Oxo. Queste furono prese da Kotaiba, come altre città della provincia stessa, e il *Kovaresm* all'occidente di essa, e il *Turkestan* al nord del Siun: poi penetrando nella Cina, occupò varie città del *Ciam-hian-nan-lu* o Piccola Bucaria; e il suo luogotenente Kasim sottometteva la destra dell'Indo e parte della sinistra verso la foce.

8° *Armenia e Regioni Caucasic* al nord del Diarbekr e dell'Aderbigian. Dai Mardaiti furono arrestati mezzo secolo gli Arabi sulle frontiere della Cilicia; su quelle della Cappadocia e Armenia romana dai Cristiani di Siria colà rifuggiti; e nell'Aderbigian dai Cazari. Ma quando Giustiniano II obbligò i Mardaiti a scender al piano, gli Arabi occuparono la *Cilicia* fin oltre *Seleucia*; indi Moslem prese *Tiane*, *Cesarea* in *Cappadocia*, e parte dell'*Armenia* romana e del *Ponto*; i Cazari furono respinti dall'Aderbigian sull'altro lato dell'istmo, fortificato *Derbend*, e assegnato per confine dell'impero il Caucaso.

B). *Conquiste all'ovest dell'Arabia.*

1° Amrù, mosso da *Gaza* all'estremità sud-ovest della Palestina, prende *Farmah* antemurale dell'Egitto, e spingendosi avanti, occupa *Metsra* residenza del governatore greco, e rimpetto ad essa *Memfi*, sulla riva occidentale del Nilo. I Copti, disgustati dalle persecuzioni religiose degli imperatori di Costantinopoli, il favoriscono, sicchè assedia *Alessandria*, e presa, ha tutto l'Egitto: d'onde penetrano nella Nubia.

2° Nell'Africa settentrionale gl'impedirono i Bereberi dell'Atlante, sicchè non poterono che devastarla. Dipoi sotto Otmàno fu conquistata la *Cirenaica*; uscente nel VII secolo, vinti i Greci e Bereberi, si impadronirono di tutte le piazze della Tripolitana e dell'interno dell'Africa, e tolsero ai Greci le città marittime della Numidia e Mauritania, *Byserta* (Ippozaritos), *Culla*, *Cesarea*, e distrussero *Cartagine*.

3° Avuta a tradimento *Ceuta* nella Tingitana, varcarono in Spagna, e vincitori al fiume *Lete* (*Guad al-Lete*) nelle pianure di Xeres in Andalusia, prendono *Cordova* sul *Guad al-kibir*, *Toledo* sul Tago nel cuor della Spagna, *Merida* sulla Guadiana; tutta insomma la penisola, eccetto i paesi montuosi del nord-ovest, Navarra, Biscaglia, Cantabria.

4° Passati i Pirenei orientali, gli Arabi soggiogano le città della *Settimania*, e scorrazzano fino a *Tours* al nord dell'Aquitania, a *Autun* nella Borgogna, a *Sens* nella Champagne: ma sconfitti da Carlo Martello a Poitiers (732), non tengono più che il paese già posseduto dai Visigoti al nord de' Pirenei.

C). *Conquiste marittime.*

Dai porti della Fenicia e delle coste meridionali del Mediterraneo, poterono gli Arabi spingersi a spedizioni marittime, e occuparono le grandi isole del Mediterraneo, *Cipro*, *Rodi*, le *Baleari*; corseggiarono sopra le *Cicladì*, la *Sicilia*, la *Corsica*, la *Sardegna*.

L'impero arabo, al tempo dell'ultimo califfo Ommiade (750), toccava l'Indo e l'Atlantico all'est e all'ovest; al sud in Spagna l'Oceano stesso, in Africa il deserto, in Asia il mar delle Indie; al nord in Asia il corso del Giun che lo separava dall'impero dei Tang, il Caucaso, e una linea stesa da Lazica all'Isauria, lungo le rive dell'Acampsis passando a occidente d'Erzerum, di Melitene, e lungo l'Antitaurò sin al mare. Erano compresi in questi limiti

1. Tutta la penisola arabica, divisa in sette contrade principali, cioè l'*Egiat* inferiore al nord, e superiore al sud; l'*Yemen*; l'*Adramaut*, detto così dagli Adramiti, antichi abitanti; l'*Oman*, colle città di *Mascate* al fondo d'una baja del mar d'Arabia, e d'*Oman* o *Burka*; il *Bahrein* o *Lahsa*; il *Neged* e il *Berriah* deserto interiore.

2. Il paese di *Cam* al nord-ovest, cioè Palestina e Siria, parte della Cilicia, l'Armenia Terza, la Lazica, con *Messis* (Mopsuesta) e *Malatia* (Melitene) rifabbricata da Almanzor.

3. *Al-Gezirah*, cioè la Mesopotamia.

4. L'*Irak-Arabi*, cioè Babilonia, con *Cufa*, capitale dell'impero.

5. Il *Kusistan* al sud-est, o Susiana.

6. Il *Moladah* o Curdistan, cioè l'Assiria e parte della Media occidentale.

7. I regni tributarj di *Georgia* e *Armenia*: del primo era capitale *Tiflis* sulla destra del *Ciro*; dell'altra *Ani* o *Anisi* (Abnicum).

8. Il *Daghestan* e lo *Scirvan* (Albania), colla capitale *Bab-al-abvad*.

9. L'*Aderbigian* e il *Dilem* o *Ghlan*, già *Media Atropatene*, e paese dei *Cardusi*.

10. Il *Tabaristan* e il *Mazanderan*, già paese dei *Tapiri*, e parte dell'Ircania e della *Partia*.

11. *Beled-al-Gebel*, o *Irak-Agemi*, ch'è la maggior parte dell'antica *Media*, colle città di *Ispahan*, *Sfaan*, *Rei* (Arsacia).

12. Il *Farsistan*, già *Perside*, con *Istacar* (Persepoli) e *Zalai Ziad*, fortezza sopra una rupe inaccessibile, detta dai *Persiani Calaa-dive-sefid*, castello del demonio bianco; e dove collocano molte imprese di *Rustam*.

13. Il *Kerman* e il *Mecran*, o vogliam dire la *Caramania* e *Gedrosia*.

14. Il *Singi* sulle due rive dell'Indo inferiore, e la parte meridionale del *Pengiab*, con *Multan*, antica capitale dei *Malli* detta *Deral-zehab* dagli *Arabi*, cioè casa d'oro, per le immense dovizie trovate in quella pagoda.

15. Il *Seistan*, parte dell'*Aria* e della *Drangiana*.

16. Il *Karism*, il *Corassan*, i paesi di *Balk* e di *Cabul*, parte del *Mawcarannahar*, colle città di *Tus*, di *Candaar*, *Cabul*, *Balk*, *Bocara*, *Samarcanda*.

17. In Europa l'antico regno visigoto.

18. In Africa l'*Egitto* e l'*Africa* settentrionale.

Così in ottant'anni acquistano un impero più vasto che non i *Romani* in otto secoli di vittorie.

§ 3. — Colonie Arabe.

Per assodarlo, piantarono dapertutto colonie militari, agricole, commerciali, che sparsero la civiltà a loro modo, sicchè quell'immensa estensione divenne araba di leggi, di culto, di lingua.

a. Più che altrove se ne posero in *Spagna*. La legione di *Damasco* si stabilì a *Cór-* in *Spagna* *dova*, divenuta capitale della *Spagna musulmana*; quella di *Hems* a *Siviglia* sul *Guadalquivir*, e a *Niebla* all'ovest di *Siviglia*; quella di *Kinnesrin* (Colchide di *Siria*) a *Jaen* al sud-est di *Cordova*; quella di *Palestina* a *Medina Sidonia* all'ovest di *Cadice*, e ad *Algeziras* sullo stretto; quella di *Persia* a *Xeres de la Frontera* al nord di *Cadice*; quella dell'*Yemen* a *Toledo* sul *Tago*, a *Huetta* nella provincia di *Cuença*; quella d'*Irak* a *Granata* al sud-est di *Jaen*; quella d'*Egitto* a *Murcia* al nord-est di *Granata*, e a *Lisbona* alla foce del *Tago*: diecimila cavalieri dell'*Egiaz* spartironsi le più ubertose terre dell'interno.

Avvezzi in patria all'agricoltura e al traffico, secondati dagli *Ebrei*, de' quali ben cinquantamila famiglie trapiantaronsi in *Spagna*, volendo profittare delle produzioni del ricco suolo e soddisfare al lusso orientale, introdussero eccellente agricoltura, ripopolarono paesi incolti, fecero strade; e le pelli di *Cordova*, i panni di *Murcia*, le sete di *Granata* e d'*Almeria*, la carta di cotone di *Salibah*, vennero ricercatissime per tutto; nell'*Andalusia* si coltivò lo zucchero, il cotone, lo zafferano, i gelsi; *Valenza* produsse tutti i frutti del mezzodì; dai porti di *Cadice* e *Barcellona* uscirono ricchissimi prodotti. Contansi meraviglie del prosperare di quelle città: *Toledo* numerava ducentomila abitanti, e trecentomila *Siviglia*, che ora ne hanno appena venticinque e novantamila: *Cordova* misurava 8 leghe di circuito, con sessantamila palazzi e ducentottantatre mila case, mentre oggi conta solo cinquantaseimila abitanti: la diocesi di *Salamanca* chiudeva centventicinque città o borghi, invece dei tredici d'oggi: in *Siviglia* sola battevano sessantamila telaj per la seta. Facciassi deduzione alle esagerazioni orientali, e rimarrà ancora assai.

b. L'*Africa*, spopolata dai *Barbari* e dalle prime correrie degli *Arabi*, fu poi da questi ristorata; e crebbero da occidente in oriente, *Marocco* sopra un'altura del grande Atlante, al sud-est del capo *Bianco*; *Fez* al nord di *Marocco*; *Tanger* sullo stretto; *Oran* e *Algeri* sulle coste di *Mauritania*: quando la prima di queste fu conquistata dal cardinale *Ximenes*, dice un contemporaneo, vi si contavano più botteghe che non in tre delle

migliori città di Spagna. Aggiungi *Kairoan* nell'antica Bizacene, 12 leghe dal mare, e piazza d'arme de' Saracini; *Maadia* prima capitale de' Fatimiti, sulla costa ad oriente di *Kairoan*; *Tripoli*, sorta dalle rovine; il *Cairo* nelle arene, poco lungi da *Fostat* (vecchio Cairo), sulla destra del Nilo che gli serve di porto; *Tenneso* o *Tennis* sopra un'isola della laguna Menzaleh, non lontana dalla nuova Damietta, e operosa di manifatture.

Quando poi si spinsero di là dallo stretto di Bab el-Mandeb, sulla costa orientale dell'Africa, molte città fondarono sulla costa di Zanguebar, floride lungo tempo, poi deserte; quali *Magadoxo*, *Brava*, *Melinda*, *Mombaza*, *Quiloa*, *Mozambiche*, *Sofala*. Anche dell'isola di Madagascar occuparono molti punti, donde giunsero all'Indostan; sicchè a mezzo del ix secolo, ottocentomila Musulmani popolavano la costa del Coromandel.

Il paese di *Sous*, dell'impero di Marocco, e l'antica *Tingitana* gareggiavano in fiore colla Spagna; e ad *Algeri*, *Bona*, *Tunisi*, *Tripoli* prosperavano il commercio e le lettere.

L'*Egitto* tornò granajo del mondo, e avendo Amrù riaperto il canale di Kolzum fra il Nilo e il mar Rosso, e Ahmed Tulun quello di Cleopatra fra il Nilo ed Alessandria, se n'agevolò il commercio verso le Indie.

in Asia c. *Asia occidentale*. Ma glielo disputarono le città dell'Irak-Arabi, ove si posero le colonie più ricche:

Busra, sotto al confluente del Tigri coll'Eufrate, poco disgiunta dal golfo Persico; *Cufa* sulla riva occidentale dell'Eufrate, al sud di Babilonia; *Ascemia* all'est di Ambar, presso l'Eufrate, fu alcun tempo capitale degli Abbassidi, che prima l'aveano tenuta a Cufa, dipoi a Bagdad; *Moamedia* sulla destra di esso, al sud di *Racca* capitale del *Giar-Modar* e sede prediletta di Aron-al-Rascid; *Arunia* fra l'Eufrate e l'Antitaurò: sul Tigri *Weset*, ma principalmente *Bagdad*, difesa da sessantatre torri.

Le tribù di *Bekr* e *Rabia* ripopolarono le antiche *Amida* e *Nisibi* col nome di *Diar-bekr* e *Nesbin*. *Bezabde* nella Migdonia fu antemurale dell'impero. Ad *Erzerum* in Armenia capitava il commercio fra il mar Nero e il golfo Persico. Aggiungo *Thoss* nel Corassan, presso *Mesced* che ora n'è capitale; *Bokaru*, *Samarcanda* sulla strada della Cina; *Balk* su quella dell'India; *Sciraz* nel Farsisian, tutte fiorenti.

Il vasto commercio, steso dal cuor dell'Africa sin al Baltico, dalla Cina alla Francia, i pellegrinaggi alla Mecca e alle tombe degl'imami, dieder vita e fiore a molti paesi nuovi, da cui l'industria e la civiltà diffondeansi nel contorno.

La potenza e la gloria maggiore ebbe l'impero musulmano sotto Aron al-Rascid (786 809), quando stendeva i confini sin all'impero dei Tang e sin all'Idaspe, che lo separava dai regni indipendenti dell'India settentrionale. Allora n'era capitale *Bagdad* fondata dal califfo Almanzor in riva al Tigri, e centro delle scienze, delle arti, come del commercio. *Kascian* fabbricata da Zobeida, sposa d'Aron, presso al gran deserto salato di Naubendan; *Tauris* pur da lei fabbricata presso l'antica Gauzaca; *Racca*, l'antico *Nicephorium*, sede prediletta di Aron che l'abbellì.

§ 4. — Impero greco.

Le conquiste fatte dai generali di Giustiniano vanno perdute nella Spagna e altrove; i Barbari passano il Danubio: *Sorabi* o *Serbli*, progenitori dei *Servi* moderni, occupavano sotto principi indigeni la più parte della Dalmazia; i *Bulgari* eransi dilatati sulla dritta del fiume sin al monte Emo; altri *Slavi* erano penetrati sin nella Tessaglia, nel Peloponneso, e nella Mesia; *Croati* e *Serbi* aveano occupato la Dalmazia, la Servia, la Bosnia, la Macedonia. Appartenevano all'Impero le città marittime dell'Illiria franca, singolarmente Trau, Zara, Spalatro, oltre la Sicilia, la Calabria al sud del Sebeto, la Terra d'Otranto, Amalfi, Napoli, Gaeta. Sull'isole venete serbava una supremazia nominale. La Sardegna era disputata con Arabi e Franchi. L'Africa era perduta, e dell'Oriente non gli restava che l'Asia Minore: gli Arabi aveano occupato Cipro, e minacciavano la capitale.

In luogo dell'antica divisione in diocesi e provincie, erasene introdotta una per *temi*, che in Europa erano dodici, fra i quali l'Italia formava il tema di *Lombardia*, governato da un catapan residente a *Bari*, e un tema la *Sicilia*, capoluogo *Regio*.

§ 5. — Impero di Carlo Magno.

Mentre la potenza de' Merovingi decadeva sollevavasi la famiglia dei Pepini nel Belgio e sul Reno, tra' Franchi Ripuarj, ricca di clientele e possessi. Fatti maggiordomi, regnarono a nome dei re titolari, e presero il titolo di duchi e principi di Francia, in fine quello di re. Nel 768 il regno che Pepino il Piccolo lasciava ai due suoi figliuoli, confinava ad occidente coll'Oceano; al sud coi Pirenei, col Mediterraneo e le Alpi; al nord col Reno inferiore, la Lippe, l'Unstrutt; ad oriente colla Saale, le montagne orientali di Boemia, il Danubio e l'Ens; a sud est il confine passava per la valle superiore della Drava e il pendio meridionale dell'Alpi, chiudendo la Carintia, parte del Tirolo, Val d'Adige sin a Bolzano. Però la Baviera non era che tributaria; i Goti della Settimania conservavano leggi e amministrazione nazionali; la Bretagna era indipendente nella parte che restava a ponente d'una linea che passasse per Vannes, Rennes e Saint-Malò; e così la Guascogna al sud della Garonna. I Frisoni non erano sottoposti che di nome.

Spartito questo dominio, a Carlo Magno toccano la Turingia, l'Ostria, la Neustria e la più parte dell'Aquitania; a Carlomanno la Baviera, l'Alemagna o Svevia, l'Alsazia, la Borgogna, la Provenza, la Settimania.

Carlo Magno nel 771 riuni il regno paterno, e colle conquiste il crebbe d'assai. Con-
Regno di Carlo Magno
fini gli erano a settentrione e a ponente l'Oceano, dalla foce dell'Elba alla riva spagnuola del golfo di Guascogna, salvo la penisola Armorica, tributaria soltanto; a mezzodì il corso inferiore dell'Ebro nella Spagna, in Italia il Garigliano e la Pescara, ad eccezione di Gaeta soggetta ai Greci e di Venezia indipendente, e la Cettina in Illiria; ad oriente aveva la Cettina stessa, poi la Bosna e la Sava, sin al conflente di questa nel Danubio, tranne le città marittime, e specialmente Trau, Zara, Spalatro obbedienti ai Greci; il Theiss, dal suo confluire col Danubio, sin dove riceve l'Hernath; allora piegando ad occidente, traversavasi la Moravia, per una linea equidistante dal Danubio e dai Crapak fin alle montagne della Boemia, cui lasciava ad oriente per prendere a settentrione il corso della Saale, poi dell'Elba. Queste provincie erano amministrate da conti Franchi.

Altri popoli stavano tributarj, in maggiore o minor dipendenza. I Franchi erano penetrati nella Spagna da due parti: ad ovest, prendendo Pamplona, e sottomettendo la Navarra; ad est si assisero fra la Sagra, l'Ebro ed il Mediterraneo. Quivi dunque tribu-
tavano a Carlo Magno la Navarra e l'alta valle dell'Ebro: seguendo a mezzogiorno, trovavasi in Italia il ducato di Benevento, il Sannio meridionale, la più parte della Magna Grecia. Erano state devastate non sottomesse, a levante la Boemia, a ponente la penisola Armorica, che non avea città notevoli, ma molte piccole fortezze tra paludi e alture. Al nord-est dell'Ebro fino all'Eyder nell'Holstein, i Sassoni Nordalbingi erano stati soggiogati, ma gli Obotriti alle loro spalle erano alleati incontentabili. I Wilzi che abitavano la Pomerania fino all'Oder, interruppero, non cessarono le ostilità. Il conte di Turingia guardavasi per conte della marca de' Sorabi, i quali, sulle due rive dell'Elba superiore, non erano sottoposti alla giurisdizione imperiale. Le isole grandi del Mediterraneo erano disputate tra Greci, Franchi e Saracini.

Ai Longobardi, agli Alemanni, agli Aquitani, ai Bavari, ai Turingi, ai Frisoni tolse
Amminis-
Carlo i re; i capi ai Sassoni e ai Goti della Settimania; le amministrazioni particolari strazione
alla Borgogna, Neustria, Ostria; onde l'impero tutto soggiò al medesimo ordine politico. Contadi e legazioni rinnovarono allora l'antica divisione territoriale in città e provincie. Baviera, Alemagna, Turingia, Sassonia, Franconia formarono altrettanti *missaticci*, o paesi governati da un messo; quelle fra il Reno e la Mosa, patria della gente dominatrice, non pare fossero sottoposte a un messo. Presto le legazioni, al par dei contadi, divennero ereditarie col nome di ducati.

Poi pe' figli suoi Carlo Magno istituì i regni d'*Aquitania* e d'*Italia*, che poteano considerarsi come grandi legazioni.

I paesi di confine o marche aveano governatori particolari col nome di *marchesi* o *margravj*; ed erano la *marca Orientale* (Austria); la *marca di Carintia* o ducato del

Friuli; la *marca di Spagna* o contea di Barcellona; e sulla frontiera bretone, quella di *Rennes, Nantes, Angers*. Marche in Italia erano quelle di *Susa* nelle Alpi, della *Liguria*, di *Trento*, di *Treviso*, oltre il *Friuli*.

In *marcie* era diviso militarmente l'interno dell'impero, chiamandosi così il punto da cui cominciavansi a contare i novanta giorni, pei quali i capi erano obbligati a portar viveri, vesti, armi nell'esercito. Pe' Franchi Ripuarj e Salici, le *marcie* erano alla Loira se si moveva verso i Pirenei, al Reno se verso la Germania. Gli Aquitani e i Germani al contrario erano obbligati traversare a loro spese tutto il regno prima d'arrivare al punto della *marcia*; sebbene si risparmiassero col destinare i primi alle guerre di Spagna, gli altri a quelle contro gli Slavi.

Obbedienti a Carlo Magno erano, Germani fra la Loira e l'Elba; Italiani nella penisola; Gallo-romani nell'Aquitania fra la Loira e i Pirenei.

Germania A. I *Germani* abitavano *Francia, Germania, Borgogna*: cioè la *Neustria* ad ovest, l'*Ostria* al centro, *Sassonia e Frigia* al nord, *Turingia e Baviera* ad est, *Alemagna e Borgogna* al sud.

a. La *Neustria* dal sud-ovest al nord-est dilatavasi fra la Loira e la Mosa, e tra l'Oceano e l'antica frontiera di Borgogna per Nevers e Langres. Reims, Parigi, Soissons, antiche città romane, eran ancor popolose e ricche, ma gli atti politici consumavansi nelle *ville regie*, e vi si accoglievano le truppe e le assemblee; tali erano *Attigny* sull'*Aisne*, *Quiercy* sull'*Oise*, *Verberie* presso il fiume stesso, *Laon e Compiègne*. A *Boulogne*, sul passo di Calais, e a *Gand*, ove confluiscono la *Lys* e la *Schelda*, Carlo Magno pose arsenali.

b. L'*Ostria*, o antica Francia, occupava le due rive del Reno, dalla *Schelda* e dalla *Mosa* fin alla *Saale*. Quella a destra del Reno divideasi ancora in *Francia neustriana*, che poi fu il Palatinato, e *ostriana*, che si disse Franconia. Quest'era il cuore dell'impero carolingio, con città importanti, quali erano, lungo la sinistra del fiume dal sud al nord, *Spira, Worms, Magonza* al confluente del Reno col *Meno*; *Ingelheim* alquanto ad ovest di *Magonza*; *Coblenza* al confluente della *Mosella* col *Reno*; *Nimega* sul *Vahal*; *Metz e Treves* sulla *Mosella*; *Francoforte* a levante di *Magonza*, sulla destra del *Meno*; *Wurzburg* sul *Meno*.

Tra le ville imperiali, primeggiava *Aquisgrana* o *Aix-la-Chapelle*, così denominata dalle acque termali e dalla cappella che vi pose Carlo Magno (775), il quale vi faceva ordinaria residenza, vi aprì una fiera, ed alzò fabbriche, abbellendole con colonne e statue tolte a Ravenna. Ivi fu coronato Lodovico il Pio, e dopo lui trentacinque re e dieci regine, sin a Francesco II; vi si tennero dieci diete dal 955 al 1580, e altrettanti sinodi dal 799 al 1022. All'est di *Aquisgrana*, altra villa imperiale era *Duren*, e al nord-est *Heristal* o *Herstatt*, primitivo dominio dei Carolingi; al nord di *Metz*, *Thionville* (*villa Theodonis*); *Valenciennes* al confluente del *Rodanello* colla *Schelda*; *Tribur* al sud-est di *Magonza*; *Weiblingen* presso al confluente del *Necker* nel *Reno*; *Salz* verso le frontiere della *Turingia*; *Gondreville* sulla *Mosella* al sud di *Metz*; *Remiremont* nel dipartimento dei *Vogesi*, ecc.

c. La *Sassonia* stendevasi dall'Elba al Reno d'oriente in occidente, a mezzodi fino all'*Unstrutt* e alle montagne poste a meriggio della *Lippe*. All'ovest abitavano i *Westfalenj*, all'est gli *Ostfalj*, al centro gli *Engriani*, i *Nordalbingi* fra il corso inferiore dell'Elba, l'*Eyder*, il *Baltico* e gli *Obotriti*. *Tietmelli*, cioè assemblea del popolo, è il nome corrotto poi in *detmold*, dal paese ove tenevano la generale adunata. Ai Franchi opposero molte castella, principalmente *Sigiburg* ed *Ehresburg*, al sud della *Lippe*, ove sorgeva l'*Irmisul* (*Irmensäule*), idolo nazionale.

La guerra di trentatré anni con Carlo Magno spopolò il paese, e molti rifuggirono nella Scandinavia. Carlo il ripopolò di castella, monasteri, vescovadi; come *Lippspring* alle sorgenti della *Lippe*, *Paderborn* al nord di quello, *Herstell* sul *Weser*, *Halle* sulla *Saale*, *Magdeburgo* sull'alta *Elba*, *Hochburg* (*Amburgo*) e altre alla foce di questo. Proteggevano essi le educatrici fatiche de' vescovi di *Minden*, *Brema* sul *Weser*, *Verden* sull'*Aller*, *Osnabruck* sull'*Hase*, *Munster* sull'*Aa*, *Paderborn*, *Hildesheim* sull'*Innerste*, *Halberstadt* sull'*Holzemme*.

Può considerarsi dipendente dalla *Sassonia* la *Frisia*, ov'erano *Deventer* sull'*Yssel*, celebre poi per una società monastica ivi istituita per diffondere gli *studj*; e *Rustringen*

presso le bocche del Weser. I Frisoni verso ponente aveano passato il lago Flevo, ma sulle coste erano continuamente minacciati dai Normanni.

d. La *Turingia* stava al sud della Sassonia, separata per l'Unstrutt; ad ovest e sud n'aveano distaccato molti brani; la parte occidentale della Verra era incorporata colla Francia orientale; e un cantone distinto del Nordgau era formato dai paesi collocati fra il Rednitz, l'Altmuhl, le montagne di Boemia. Città imperiali erano *Ingolstadt* sul Danubio, *Lutrahahof* nel Nordgau interno.

e. La *Baviera*, antico ducato posto al sud est della Turingia fra il Lech e l'Ens, era divisa fra molti conti Franchi; ed eranvi città principali *Ratisbona* e *Passau*, sul Danubio, *Freysingen* sull'Isar, *Salzburg* sulla Salza. Sulle due rive del Danubio al nord-est della Baviera stava la *marca Orientale* (Austria), coi due nuovi vescovadi di *Faviana* sul Danubio ad occidente di Vienna, e *Nitra* (Neutra) in Ungheria a levante di Presburgo.

La Pannonia antica, detta Unnia o Avaria, ad oriente dell'Ens, e i paesi fra il Danubio e il Theis, giacevano deserti; onde Carlo Magno lasciò che le reliquie degli Avari si stabilissero di là dal Theiss, sotto principi nazionali, che obbligaronsi al battesimo e al tributo. Ivi pure stanziò qualche tribù di Venedi, di cui resta memoria nell'idioma della Carniola e della Stiria.

f. L'*Alemagna*, compresa la Rezia e l'Alsazia, stendevasi dal Lech ai Vogesi ad ovest dell'Alsazia; al nord, dal confluyente del Lech col Danubio sin al Reno sopra Spira; a mezzodi alle Alpi centrali. Città sue: *Coira* (*Curia Rhetica*) sull'alto Reno; *Sangallo* al sud del lago di Costanza, città sorta attorno ad un monastero fondatovi dal santo Irlandese di cui porta il nome; *Costanza* sul lago del suo nome, celebre poi per la pace ivi conchiusa nel 1183 fra i collegati lombardi e Federico Barbarossa, e pel concilio tenuto dal 1414 al 1418; *Augusta* sul Lech; *Basilea* e *Strasburgo* sul Reno. *Kircheim* all'occidente di Strasburgo ne' Vogesi, era residenza reale.

g. *Borgogna*, lontana troppo dai confini dell'Impero, scadde dall'importanza sua. Principali città: *Arles*, *Lione*, *Vienne*, *Ginevra* lungo il Rodano, sulla Saona *Châlons*. Ville reali erano *Mantailles* sul Rodano fra Vienne e Valenza, *Payerne* nel paese di Vaud.

B. *Italia*. Consumata la conquista di Carlo Magno, alcuni paesi restarono ai Greci, ^{Italia} altri ai Longobardi; altri dipendettero dai Franchi, altri formarono il nuovo Stato della Chiesa.

a. Coll'impero greco stettero ancora la *Sicilia*, la *Calabria inferiore*, disotto dal Sebeto, la terra d'*Otranto*, *Amalfi*, *Napoli*, *Gaeta* e qualche volta la *Sardegna*.

b. I Longobardi conservarono il ducato di *Benevento* al sud del Garigliano e della Pescara fin al Sabato, ora tributario, ora indipendente dai Franchi; avendo per città principali, *Benevento*, *Capua*, *Boviano*.

c. Il restante paese, già appartenente a' Longobardi, formò il regno d'*Italia*, assegnato ad un principe della famiglia.

d. *Roma* e il suo territorio, cioè la Sabina e il Lazio antico erano governati a nome dell'imperatore di Costantinopoli, fin quando, avendo Leone Isaurico fatto guerra al culto delle immagini, la repubblica romana scosse l'indipendenza, e diede al pontefice anche il primato temporale su quanto è da Viterbo a Terracina, e da Narni ad Ostia. Re Pepino e Carlo Magno (754, 799) confermarono quest'ordine, aggiugnendovi in dono la Pentapoli e l'Esarcato. Così formossi il *Patrimonio di San Pietro*.

Ad oriente della Longobardia, Carlo Magno stabilì la *marca di Carintia* o ducato del Friuli, che abbracciava i paesi a mezzodi della Drava nella Pannonia inferiore e l'Istria, la Liburnia, la Dalmazia; salvo le città di costa e le isole illiriche, appartenenti all'impero greco. *Francocorion*, cioè paese de' Franchi, si nominò lungamente la parte orientale della terra fra la Sava, la Drava e il Danubio: ma vi abitavano *Slavi* o nati, che stretti fra' Bulgari e i Franchi del Friuli, rimasero in fedeltà.

C. L'*Aquitania* all'ovest e al nord toccava l'Oceano, all'est la parte meridionale ^{Aquitania} della Turena e il Rodano inferiore, al sud il Mediterraneo, abbracciandovi la Settimania, la marca di Spagna e la Guascogna, dipendenti dal re di Tolosa.

a. *Aquitania*. Pepino e Carlo Magno mandarono a rovina questo paese, insofferente del giogo; poi vi posero conti in quindici città, che erano, al nord *Bourges* e *Poitiers*; ad occidente *Saintes* e *Angoulême* sulla Charente, *Bordeaux* sulla Gironda; al sud *Agen*

e Tolosa sulla Garonna, Alby presso il Tarn, funestamente celebre per l'eresia cresciutavi e combattuta a furore; ad oriente Rhodéz sull'Aveyron, Mende sul Lot, Le Puy nel Velay presso la Loira, Clermont in Alvergna, ove (1095) si tenne il concilio famoso per la prima crociata che vi si bandì; al centro Limoges sulla Vienne, Perigueux sull'Isle, Cahors sul Lot, celebre per banchieri. Residenze reali, Doué nel dipartimento di Maine e Loira; Chasseneuil in quel di Lot e Garonna, dove si tenne l'unico campo di maggio raccolto in Aquitania.

b. *Guascogna*. Quel ducato, circoscritto dal corso della Garonna, era posseduto da capi Merovingi, sempre avversi ai Carolingi; sicchè affatto precaria era la costoro dominazione da questa parte. Ne' Pirenei, al sud di Bajona, era Roncisvalle, dove Carlo Magno fu sconfitto, e morto Orlando.

c. Marca di Spagna. Ad oriente i conti Franchi, posti a Barcellona capitale, ad Ampuria sul Mediterraneo, a Girona, ad Ausona (Vich), a Urgel, custodivano il passo dei Pirenei. Tortosa fu tolta agli Arabi ma per poco; Lerida sulla Segra, Tarragona al sud di Barcellona, furono distrutte da Lodovico Pio.

d. *Settimania*. Le sette sue città erano governate da conti, non avendo Carlo Magno riconosciuto i privilegi garantiti da Pepino.

Colle conquiste esso Carlo aggiunse appena un terzo all'impero lasciatogli dal padre; ma soggiò meglio l'interno, giacchè le varie genti germaniche affatto disunite e indipendenti, allora furono unite alla stessa assemblea, sotto le medesime leggi, amministrazione medesima, e gerarchia religiosa e politica.

Per quanto però Carlo Magno procurasse un'amministrazione regolare, non era possibile ridurre all'unità queste differentissime nazioni. Le città d'Italia e della Francia meridionale non aveano perduta affatto l'antica prosperità; quelle della Francia settentrionale, del Reno, del Danubio erano la più parte cadute al fisco reale, o date in beneficizio a vescovi e grandi Cessano dunque d'ogni influenza, ch'è acquistata invece dai possessori di benefizj o d'allodj, ai quali unicamente compete il formar l'esercito, sedere nei parlamenti, ecc. Invece d'assidersi nelle città, piantansi in ville, che poi si mutano in castelli, alline in città. Anche Carlo Magno stava sempre in ville regie, avendo una sola volta visitato Parigi, sede dei re merovingi.

Le continue guerre di Carlo impedirono la prosperità che egli cercava, e moltiplicarono le fortezze. Intanto il settentrione della Francia restava sodo o boscoso, boscoso la Germania, la Boemia, la Turingia orientale e la meridionale; mentre la Germania meridionale, il paese degli Avari, i Paesi Bassi, la Fiandra erano invasi da paludi.

Centri di civiltà erano i monasteri e i vescovadi; e i nuovi fondati da Carlo Magno colla religione estesero la dottrina nella Sassonia, nella Carintia, nell'Austria, mentre la conservavano nell'Ostria e Neustria antiche. Eginardo, storico di Carlo Magno, crebbe di libri il convento di San Vandrillo presso Caudebec sulla Senna inferiore; Angilberto ne pose altri a San Richerio, al nord-est di Abbeville, dipartimento della Somma, scuola de' figli illustri; altri n'avea a Ferrières; a Etaples nel dipartimento del Passo-di-Calais; a San Lupo di Troyes in Champagne; a Saint-Josse sul mare; a San Martino di Tours; a Fleury sulla Loira, ove affluivano scolari a migliaia; all'isola Barbe a Lion; a Reichenau presso Costanza; ad Utrecht sul Reno inferiore, frequentata da scolari di Germania e di Inghilterra; ad Hirsauge nella diocesi di Spira; e principalmente a Fulda nella Francia orientale. Come gl'ingegni, così le terre vi si coltivavano.

L'Aquitania e la Provenza aveano visto, nelle correrie de' Franchi e de' Saracini, perir le scuole, famose al tempo dell'Impero. L'Italia riceveva e dava incoraggiamenti e maestri agli studj, e v'erano stabilite scuole.

§ 6. — Stati indipendenti da Carlo Magno.

Bretagna A. Isole britanniche:

a. L'Irlanda era ancora divisa fra cinque regni paesani: l'Ulster (*Ultonia*) al nord; il Connaught (*Connacia*) a nord ovest; il Meath (*Midia*) al centro; il Munster al sud-ovest; il Leinster al sud-est. Re d'Irlanda consideravasi quello di Meath, ma i capi dei clan esercitavano di fatto l'autorità, che quelli di nome; e peggio fu dacchè i Normanni vennero a devastazioni annue.

b. *Scotia*. Al fine del VII secolo i Pitti, respinti dagli Anglo-sassoni sino al Forth e alla Clyde, avevano vinto i Nortumbri, e posto il Tweed per confine tra le due razze. Poi Pitti e Scoti s'uniscono in un sol regno (833), steso dal settentrione estremo fino al Tweed. *Jona*, una delle Ebridi, era popolata di conventi, che spargevano apostoli di fede e di civiltà.

c. *Inghilterra*. Dell'eparchia sassone restano solo i regni di *Northumberland* al nord, *Wessex* al sud, *Mercia* in mezzo. A questo ultimo s'erano riuniti l'*Estantlia*, l'*Essex* al nord e il *Kent* al sud del Tamigi, sicchè abbracciava tutto il mezzo dell'isola. Egberto sottomise poi tutti i capi anglo-sassoni, e s'intitolò re d'Inghilterra (827).

d. *Nel Paese di Gall's* dimorava l'antica stirpe bretone, che per fronteggiare Angli e Pitti avea fabbricato *Dumbarton*, città de' Bretoni. Molte tribù di Cambri avevano trovato rifugio nell'angolo montagnoso bagnato dal golfo di Solway, ma di questi gli Angli conquistarono poi la costa meridionale; e di colonie sassoni si coperse il paese fra la Saverina e la Wye tolte ai Bretoni; e quelli da questi restavano divisi per un terrapieno ed una fossa di cento miglia, dalle foci della Wye a quella della Dee. Egberto tolse l'indipendenza anche ai Bretoni della punta di Cornovaglia.

B. *Spagna*:

a. *Regno d'Oviedo*. I Visigoti che, nel 585, avevano acquistato il paese degli Svevi, Spagna furono spodestati dagli Arabi, salvo un lembo montagnoso al nord-ovest della penisola, ove Pelagio regnava sopra ventisette miglia di lunghezza e dodici di larghezza. Questo doveva essere il nocciolo della monarchia spagnuola; e già nell'814 il regno d'Oviedo o delle Asturie arrivava al sud fino al Duero, al nord ed all'ovest fin al mare. Nel regno delle Asturie vedeansi *Leon*, già così detta perchè stanza d'una legione; *Astorga*, *Lugo*, città ricinte di mura romane; *Braga*, piena di anticaglie; *Oviedo* fondata il 761 da Froila; *Zamora* fortificata sul Duero; *Gijon* sul golfo cantabrico, sede di Pelagio; *Praevia* edificata da Silo.

All'est, fra le montagne ove l'Ebro nasce, e quelle ove sullo scorcio del IX secolo fu fabbricata *Burgos*, i conti di Castiglia visigoti mantenevansi indipendenti contro i Mori. Apparteneva alle Asturie la provincia biscagliana d'*Alava*, separata dalla Biscaglia propria per la catena principale de' Pirenei.

b. *Navarra*. I Franchi di Carlo Magno presero e smantellarono *Pamplona* a piè dei Pirenei, ma *Calahorra* sull'Ebro tentarono invano.

c. Il resto della Spagna formava l'emirato di *Cordova*: moltissime colonie vi si piantarono, come già si disse (pag. 197) e la portarono a gran prosperità materiale.

c. *Danimarca* e *Scandinavia* erano divise tra molti piccoli re, detti *Smalkongar*; ma uno superiore a tutti, detto *Theodkongar*, sedeva a Upsala e Leithra, fin alla morte di Regnardo Lodbrok nel 794, quando Danimarca e Svezia furono ancora separate.

Danimarca
e Scandina-
navia

Nel regno di *Leithra* erano compresi il *Giutland*, le isole *Danesi*, la *Scania* colle provincie di *Blekinga* e *Halland*. Tra gli smalkongar i più potenti erano quelli dell'isola *Bornholm*, indipendenti sino al 900, e quelli del *Giutland meridionale*, che ajutarono i Sassoni nelle guerre contro Carlo Magno. Un di essi, saccheggiata Rörich presso Lubeka, mercato allora di tutta Europa, ne arricchì Sleswig sua capitale, e lungo l'Eyder scavò un fosso di difesa da un mare all'altro. Re delle isole (*Næskongar*) dominavano le varie isole del Baltico, del Kattegat e del mare del Nord; ed essi, come i re inferiori (*Unterkongar*) del Giutland, dello Sleswig, della Scania ecc. dipendevano dall'alto re (*Oberkongar*) di Leithra. I re del mare (*Soekongar*) faceano come indipendenti. Ciascuno Stato mandava uomini o *wikings* a scorrere i mari del nord, devastando le coste; e già avevano ridotta la Frisia, si può dire, tributaria al re di Leithra.

I pirati di Svezia e Norvegia erano detti *Wareghi* nel Baltico, e *Normanni* nel mare del Nord e sulle coste di Francia che devastavano. Ma l'interno del paese era ripopolato da nuove immigrazioni. Nel *Wermeland*, vicino al gran lago Wernern, nell'VIII secolo alcuni discendenti dai re di Upsala avevano fondato uno Stato nuovo, indi si resero potenti su tutta Norvegia. Altri Norvegi penetrarono nella Svezia settentrionale, e presero stanza nelle foreste del *Giamteland* e dell'*Helsingland*.

d. *Sarmati*. Degli Slavi parliamo altrove. Nelle vaste contrade fra i monti Boemi Sarmati e l'Ural, all'oriente dei *Venedi*, che col nome di Obotriti, Wilzi, Sorabi, Cesci, Moravi,

formavano il confine orientale dell'impero Carolingio, dominavano i *Gliocchi* fra il Bug e l'Oder; i *Lituani* fra il Bug e la Dvina; i *Krivici* sul corso superiore della Dvina; gli *Sloveni* presso Novogorod; i *Dregovici* sul Dnieper; i *Belodovati* sui monti Crapak.

I *Bulgari* aveano steso il nuovo regno fra questi monti al nord, il Theiss all'ovest, il Danubio al sud, il Dnieper all'est. I *Kazari* abbracciavano quant'è fra il Volga all'est, il Dnieper al sud-est, e a nord-ovest il Dnieper superiore. Fra loro abitavano *Slavi* ed *Ungheri*, che dall'Ingria eransi calati a dilungo del Dnieper inferiore. Ad oriente vagavano orde turche. I *Finni* erano rimasti al posto.

EPOCA X

DALL' 800 AL 1096 DOPO C.

§ 1. — Divisioni dell'impero di Carlo Magno.

Le varie nazioni che Carlo Magno aveva unite senza spegnerne le leggi, la lingua, le consuetudini, aspiravano a ricuperare la nazionalità; i signori tendevano a farsi indipendenti; nuovi Barbari sopravvenivano: dal che fu scomposto l'impero del Magno.

Nei settantatré anni (814-887) fra la costui morte e la deposizione di Carlo il Grosso, in Ispagna la Navarra si rende indipendente; i Saracini occupano la contea d'Ausone e i territorj di Lerida e di Tarragona; nell'Illiria i Crobati e i Liburni, posti al di sotto della Sava, ricusano obbedienza ai marchesi del Friuli e della Carintia. Di rimpatto Lodovico il Tedesco conquista tutta la Moravia dal Danubio fin alle sorgenti della Morava, la Boemia e il paese de' Sorabi.

Conservava dunque l'Impero a un bel circa l'antica estensione, ma di dentro scomparevasi la potenza reale, mentre le genti facevano tentativi di acquistare i naturali confini; e ne furono conseguenza le varie divisioni avvenute fra i Carolingi.

1ª Carlo Magno morendo lascia a Lodovico il Pio l'impero; il regno d'Italia a Pepino, poi a Bernardo figlio di questo.

2ª Nell'817 ad Aquisgrana si fa divisione tra i figliuoli di Lodovico il Pio: e Lotario primogenito è associato all'impero; Pepino ottiene l'Aquitania e la Guascogna coi territorj di Nevers, Autun, Avallon in Borgogna; Lodovico la Baviera, la Carintia, la Boemia, la Moravia, la Pannonia.

3ª Nell'830, in nuovo scomparto, Lotario ottiene l'Italia; Pepino l'Aquitania, la Guascogna, i paesi fra la Loira e la Senna, e sulla destra d'esso fiume Châlons, Meaux, Amiens e il Ponthieu. Lodovico il Tedesco alle precedenti possessioni unisce la Turingia, la Sassonia, la Frisia, la Fiandra, il paese de' Ripuarj (Bassa Lorena) il Vermandese. Carlo il Calvo ha l'Alemagna, la Rezia, la Borgogna, salvo i possessi di Pepino, la Gotia (Settimania e marca Spaguola), e quel che dipoi fu Lorena Mosellana.

4ª L'837 ad Aquisgrana, i tre primi dovettero cedere varj brani a Carlo il Calvo, che allora ebbe tutta la Frisia, i paesi fra il Reno, la Mosella, la Senna e il mare; la parte settentrionale di quel che fu poi ducato di Borgogna; il sud della Champagne e dell' Isola di Francia; il Gatinese, e l'Orleanese settentrionale.

5ª Nella divisione dell'859 a Worms, Lodovico il Tedesco possiede come nell'817; Lotario (salvo il ceduto al precedente) ebbe tutte le provincie all'est della Mosa, del Giura, del Rodano; Carlo, quelle ad ovest.

6ª A Verdun nell'843 si fa un'altra distribuzione; cioè a Lotario Italia, Provenza, Delfinato, Savoia, Svizzera francese, Franca Contea, la Borgogna all'est della Saona, l'Alsazia, la Lorena, il Cambresis, e quant'è fra il Reno, la Schelda e la Mosa, eccetto Spira, Worms, Magonza, Ingelheim; poi sulla destra del Reno, da Bonn sino alla Frisia l'antica Francia Ripuaria dal Reno alla Sassonia; aggiungi sulla destra del Rodano il Lionese, il Vivarese e l'Uzège. A Lodovico il Tedesco toccò la Francia transrenana con Worms, Spira, Magonza, Ingelheim, scemategli però la Frisia e la parte di Francia Ripuaria data al precedente. Carlo il Calvo sortì la Francia occidentale, vale a dire i paesi ad ovest della Schelda, della Mosa, della Saona, del Rodano, sin ai due mari che sono i confini conservati dal regno di Francia fino al secolo xiv.

Adunque: a. Lotario teneva l'Italia e la Francia centrale, cioè i regni d'Italia, Lorena e Borgogna. Questi spartironsi tra' suoi figli. Lodovico II, re d'Italia e imperatore, muore senza prole. Lotario II, re di Lorena e Borgogna, muore anch'egli senza figli. Carlo II è re di Provenza, ossia d'Arles. I tre dominj toccavansi all'ospizio del

Sanbernardo: poi morto Carlo, i due fratelli se ne divisero l'eredità, ponendo a confine il Rodano

b. Lodovico il Tedesco dell' *Alemagna*, cioè della Francia orientale, alla morte di Lotario II (869) ottiene le contee sulla destra della Mosa, dell' Ourthe e della Mosella superiore, e all'est del Doubs, della Saona e del Rodano. Ha tre figli: Carlomanno re di Baviera, poi d' Italia (877); Lodovico il giovane re di Sassonia, poi anche della Baviera alla morte del precedente; Carlo il Grosso, re d'Alemagna, che alla morte dei primi eredita Italia e Francia (882).

c. Carlo il Calvo, signore della *Francia* occidentale, poi re d' *Italia* e imperatore, ha successori Lodovico il Balbo, poi Lodovico III, e Carlomanno. Infine alla morte di questi riconcentrasi il regno in Carlo il Grosso, re d' Italia, Baviera, Germania, Sassonia, Lorena e della Francia occidentale; tutto insomma l'impero di Carlo Magno, eccetto il regno di *Provenza* posseduto da Bosone.

Malgrado di questa riunione, i popoli s'erano in fatto staccati; la Baviera unita alla Carintia e Boemia; l' Alemagna con Rezia, Alsazia ecc.; la Sassonia con Frisia e Turingia; l' Oustria, cioè la Lorena e la Neustria, restarono distinte con re proprj. Solo dei paesi di lingua latina l' Aquitania fu colla Bretagna unita alla Neustria: l' Italia fu disputata fra gli scaltri e i forti.

§ 2. — Provincie invase dai Barbari.

Alcuni brani erano stati spiccati dai nuovi Barbari:

1. I *Normanni* devastarono corseggiando le provincie marittime di Francia e Germania, dalle foci dell' Elba a quelle dell' Adour, spingendosi dentro fino ai piè delle Sevenne, dei Vogesi, de' monti Germanici, col qual nome intendo la serie delle alture cui sovrastanno le piccole catene derivate dal Fichtelgebirge all' estremità occidentale della Boemia, dirigendosi per nord-ovest a raggiungere le alture della sinistra del Reno verso Coblantz e Treveri.

Sperperavano campagne e città, poi ritraevansi; nè fermarono il piede se non in isole allo sbocco dei fiumi, come *Valchern* e *Bettau* fra i rami della Schelda e della Mosa, altri punti alla foce della Somma e della Senna, *Noir-Moutier* in faccia alla Loira ecc. Li fortificavano per isvernarvi e deporre il bottino, e di là spargevansi sul contorno. Fuggendo la popolazione atterrita, trasportaronsi anche in terraferma; e i pirati della stazione della Schelda occuparono la Frisia, la Fiandra, la Bassa-Lorena; quei della Senna la Normandia; quei di *Noir-Moutier*, Chartres, Blois, Tours, Nantes. In Germania tentarono piantarsi in riva all' Elba; ma furono cacciati dai Sassoni. In Spagna il re d' Oviedo li respinse dalla Galizia, ma dopo ch' ebber saccheggiato Gihon: devastarono pure paesi soggetti agli Arabi, Lisbona, Cadice, Siviglia; e passato lo Stretto sotto la condotta di Hasting, molestarono Italia e Provenza. Contro l' Inghilterra principalmente si drizzarono, ove fecero importanti stabilimenti.

2. I *Saracini* eguale strazio faceano delle coste del Mediterraneo. Prese le isole di Malta, Sicilia, Corsica, Sardegna, le Baleari, s'affissero anche al litorale. Da Frassineto (*Garde-Frènet*, al nord di Grimaud nel dipartimento del Varo) a piè delle alpi Marittime, lanciaronsi a baldanza sulla Provenza e la Liguria; la Camargue fra i due bracci del Rodano li rese arbitri di questo fiume. A Taranto, a Bari, al monte Gargano, sul Garigliano posero altre stazioni, donde guastavano la Bassa Italia; finchè Lodovico II imperatore li snidò da Bari, e papa Giovanni X dal Garigliano (916).

§ 3. — Grandi feudatarj.

Per grandi feudatarj intendo quelli che immediatamente rilevano dalla corona. Già verso l'880 i duchi di *Guascogna* fra la Garonna e i Pirenei; i duchi d' *Aquitania*, i conti di *Poitou*, del *Limosino*, del *Perigord*; i conti di *Tolosa* che dominavano dai Pirenei fin all' Alvergnà; i duchi di *Bretagna* nella penisola Armorica; i duchi di *Francia* fra la Somma e la Loira; quei del *Friuli* tra la Carniola e l' Adige; di *Spoleto* fra il Musone e

il Tiferno; il marchese di *Toscana* fra la Marta e la Magra; tutti insomma i grandi vassalli ambivano l'indipendenza. Già l'avea ottenuta il regno di *Borgogna*, che comprendeva Savoia, Franca Contea, parte di Borgogna, il Lionese, il Forez, il Delfinato, la Provenza, col Vivarese e l'Uzège sulla dritta del Rodano, cioè il paese che ha da un lato la Saona e il Giura, dall'altro l'Alta Loira e le Alpi.

§ 4. — Dissoluzione dell'Europa germanica.

Carlo il Grosso fu deposto nell'887, e il dominio suo spartito fra sette; regnando Arnolfo in Germania, Eude in Francia, Bosone nella Borgogna Cisgiurana, Guelfo nella Borgogna Transgiurana, Zventiboldo nella Lorena, Fortunio nella Navarra, Guido e Berengario in Italia.

A. Il regno di *Germania* era elettivo e poderoso, essendogli annesse, sotto Arnolfo, ^{Regno di Germania} la Lorena, le due *Borgogne* e l'Italia. Poi sotto Enrico II, i marchesati di Misnia, Sassonia settentrionale e Sleswig si formano a spese degli Slavi; la Boemia è ridotta tributaria; gli Ungheri sconfitti, i quali poi sotto Ottone I battuti ancora al Lech, cessano le correrie. Gli Slavi sino all'Oder, la Polonia, la Danimarca pagano tributo; l'Italia è unita al Germanico impero, che si allarga dalla Schelda e dalla Saona fin alla Vistola e alle montagne d'Ungheria, e dal Limfjord nel Giutland settentrionale fino ai temi di Lombardia o Calabria nell'Italia meridionale.

Decadendo i re Sassoni, sottentrano i Salici, che pajono vicini a rinnovar l'impero di Carlo Magno; ma tosto anch'essi decadono.

Al fine dell'epoca, l'Impero confinava al nord coll'oceano Germanico, l'Eyder, il Baltico; all'est coll'Oder, il Gesenkergebirge fra la Slesia e la Moravia, e la catena che spiccasi dai Crapak occidentali verso il Danubio fra la Moravia e il Waag: al sud del Danubio, da Hainburg all'ovest di Presburgo, tirava quasi retto fin all'Adriatico, vicino a Fiume: in Italia dominava quanto l'antico regno: verso Francia toccava il Rodano, la Saona, la Mosa superiore e la Schelda.

Comprendeva sei arcivescovadi: a) Magonza coi quattordici vescovadi di Worms, Spira, Strsburg, Costanza, Coira, Augusta, Eichstadt, Wurzburg, Olnutz, Praga, Halberstadt, Hildesheim, Paderborn e Verden; b) Colonia coi cinque vescovadi di Liegi, Utrecht, Munster, Osnabruck, Minden; c) Treveri coi tre vescovadi di Metz, Toul, Verdun; d) Magdeburgo, coi cinque di Brandeburg, Havelburg, Naumburg, Merseburg, Meissen; e) Brema con Oldenburg, dappoi Lubeka, Meklemburg, dappoi Schwerin, Ratzburg; f) Salzburg coi cinque vescovadi di Ratisbona, Passau, Frisinga, Brixen e Gurk. Bamberg dipendeva direttamente dal papa, e Cambrai dall'arcivescovo di Reims. Oltre questi trentasette vescovi, v'avea settanta prelati, abbatì o badesse, tre ordini religiosi, formanti più di cento Stati ecclesiastici. Gli Stati laici erano: quattro elettori, compreso il re di Boemia: sei granduchi, di Baviera, Austria, Carintia, Brunswick, Lorena, Brabante, Limburg; da trenta contee con titolo principesco di duca, margravio, landgravio, burgravio; da sessanta città imperiali, che formano cento stati laici.

Le maggiori divisioni del territorio erano:

a. *Sassonia*, dall'Oder fin presso la riva destra del Reno, e dalla Frisia e Danimarca fin alla Turingia. Ducati distinti formavano le antiche divisioni di *Westfalia*, *Engria* o *Angria*, *Ostfalia*: la parte orientale fra l'Harz e l'Oder formava i due marchesati di *Nordmark* (Brandeburgo) al nord e d'*Ostmark* al sud (Lusazia). La casa di Billung ne possedeva come allodj gran parte fra il Weser e l'Elba nel Brunswick e Hannover: e quella di Nordheim nell'Assia. Un Guelfo di Baviera sposò l'ultima erede dei Billung, e suo figlio quella del Nordheim e di Brunswick, onde quella casa si trovò superiore a tutti i principi dell'Impero. Le città più notevoli erano *Bardewick* e *Magdeburg* sull'Elba, *Brema* sul Weser.

Consideravasi come a lei annessa la *b. Turingia*, avente la Boemia al sud-est, al nord la Sassonia, all'ovest il Turingerwald e l'Eichsfeldgebirge. Abbracciava il langraviato di *Turingia* al nord-ovest, colle città di *Wartburg*, *Eisenach*, *Erfurt*, *Weimar*; il margraviato di *Merseburg* al centro, con *Alla*, *Merseburg*, *Lipsia*; il margraviato di *Misnia* all'est, con *Misna*, *Budissin*, *Görlitz*.

c. *Boemia e Moravia*, al sud-est della Turingia, riconosceva la supremazia dell'Impero, e spesso la esercitava sopra i re di Polonia. Città: *Praga* quasi nel cuor della Boemia, *Olmütz*, *Znaym* in Moravia.

d. La *Baviera* aveva al sud il contado di Trento e il ducato di Carintia, all'ovest il Lech, all'est stendesi fino a Presburgo. Città: *Ratisbona*, *Passau*, *Salzburg*, *Frey-singen*, *Brixen*. Ne facevano parte sulla sinistra del Danubio il Nordgau con *Eichstadt*, *Norimberga*, *Salzbach*, e i paesi tra i detti fiume, la Boemia e la Moravia. Quelli fra l'Ens e la Leitha diceansi marca *Orientale* o *Austria*. La casa di Merania possedeva tutta la parte sud-est della Baviera, cioè il *Tirolo*.

e. *Carintia* al sud delle Alpi orientali: questo ducato abbracciava i paesi che bagna il corso superiore della Drava e della Sava; e oltre la Carintia propria sull'alta Drava con *Villach*, comprendeva la marca di *Pulten* sulla Leitha; la marca *Superiore* o del *Raab* sulla Mur, con *Judenburg* e *Grätz*; la marca *Inferiore* o di *Cilly* sulla Drava, all'est della Carintia, con *Pettau* e *Cilly*; la marca di *Carniola* sulla Sava, con *Lubiana*. Sotto gl'imperatori di Sassonia vi furono annessi il contado di *Trento*, le marche di *Verona*, *Aquileja* ed *Istria*, per vigilare la Lombardia e proteggerla dagli Ungari e assicurar sempre il passo in Italia agl'imperatori tedeschi. A quest'uopo tutte le alte Alpi erano state inchiuso in ducati tedeschi; poichè la Baviera stendevasi fin a Bolzano, l'Alemagna fin a Bellinzona.

f. *Alemagna* fra il Lech e i Vogesi. Città: *Sangallo*, *Costanza*, *Ulm*, *Augusta*, *Basilea*, *Strasburg*. La casa Guelfa vi possedeva grandi dominj fra il Lech e il lago di Costanza, e nella bassa Baviera.

g. La *Franconia* aveva al sud la Svevia, all'est il Nordgau e la Turingia, al nord la Sassonia, all'ovest il Reno; oltrechè sulla sinistra di questo fiume abbracciava i distretti di *Worms*, *Spira*, *Magonza*. Si vasta provincia divideasi in *Francia renana* all'occidente con *Francoforte* e *Francia orientale* con *Bamberga*. Nella prima era l'*Assia* con *Fritzlar*, nell'altra il *Grobfeld* che oggi forma il Sassonia-Coburg ecc.

h. *Lorena* a occidente della Franconia e Sassonia fin alla Schelda e fin di là dall'alta Mosa; spartivasi in *mosellana* e *ripuarica*. La prima tra i Vogesi, la Borgogna, la Champagne e la Franconia transrenana, aveva le città di *Toul*, *Metz*, *Thionville*, *Treveri* sulla Mosella, *Verdun* sulla Mosa: l'altra fra la precedente, la Sassonia, il Vermandese, la Fiandra e la Frisia, comprendeva *Givet*, *Namur*, *Liège* sulla Mosa, *Bonn*, *Colonia*, *Nimèga* sul Reno, *Aquisgrana* ecc. Il loro confine tirava fra Bouillon al nord e Arlon al sud, indi correva parallelo alla Mosella finchè incontrava il Reno fra Bonn e Andernach. Dipoi variò. La Lorena formò regno distinto sotto Zventiboldo, poi nel 900 fu unita alla corona di Germania, e a mezzo il x secolo data all'amministrazione di due duchi particolari; restando però sottomessi immediatamente all'Impero le contee dell'Alta e Bassa Lorena, e i vescovati di Treveri, Toul, Metz, Verdun.

i. Il regno d'*Arles* o della *Borgogna Cisgiurana*, fu fondato da Bosone (879); esteso fra il Reno, la Reuss, il Giura, la Saona, la valle del Rodano e le Alpi, racchiudeva la Franca Contea, la Borgogna meridionale, il Delfinato, la Provenza, il Vivarese, l'Uzège e porzione di Savoia. Nell'888 Rodolfo eresse il regno della *Borgogna Transgiurana*, cioè la Svizzera fino al Reuss, il Valeso, parte della Savoia, Ginevra, il Bugey ecc. Suo figlio Rodolfo II nel 955 vi unì quel della Borgogna Cisgiurana, Basilea e suo territorio, poi l'Argovia sull'Aar con Muri ed Eglisau, cedutigli da Enrico Uccellatore. Gli Ungheri, che corsero traverso alla Rezia sino al Rodano, e i Saracini delle Alpi svigorarono il nuovo regno, che poi Rodolfo III cedette a Enrico II di Germania. Disputato da varj pretendenti, restò infine ai signori e vescovi, indipendenti sotto la supremazia nominale dei re di Germania. Perciò conti o principi dell'Impero intitolavansi gli arcivescovi di *Lione*, di *Besançon*, d'*Embrun*, di *Vienne*, e i vescovi di *Basilea*, *Ginevra*, *Losanna*, *Belley*, *Grenoble*, *Valenza*, *Gap*, *Die*, avendo giurisdizione sulle città e parte del territorio. Su quell'esempio i conti di Provenza fra il Rodano, il Mediterraneo, le Alpi e la Durenza superiore, regnarono per la grazia di Dio: ma a vicenda si sottrassero da loro i conti di *Baux*, signori di trenta o quaranta piazze forti; i conti di *Forcalquier* e di *Sisteron*, i baroni di *Castellane*, i principi d'*Orange*, i signori di *Sabran* e d'*Agout* ecc. Già *Marsiglia* e *Avignone* governavansi a popolo, e il desideravano *Arles* e *Nizza*. I conti di Tolosa, dal fine del secolo x ereditarono il Marchesato di Provenza

fra l'Isero e la Durenza. Nel Delfinato, i conti di *Die*, *Valenza*, *Albon* estesero la supremazia su quasi tutta la provincia.

La Franca Contea, già divisa in cinque, fu unita verso il 1100 nel solo contado di *Borgogna superiore*, il cui possessore avea dovuto render omaggio a Enrico III. In Savoia alzavasi la Casa di Moriena, che raddoppiò i suoi possessi acquistando la *Tarantasia* e il marchesato di *Susa* (1064). Il paese di *Vaud*, lo *Sciabese*, il *Faucigny*, il *Bugey*, parte della valle d'*Aosta* e del *Valese* che si unirono in questa Casa, fecero il conte di Savoia un dei più potenti feudatarij dell'Impero.

B. Al cadere de' Carolingi, l'*Italia* meridionale era disputata fra i Greci, i Saracini, ^{Italia} i principi di Salerno e di Benevento, e il conte di Capua. Nel centro il papa dominava l'antico ducato di *Roma*, la Pentapoli e l'Esarcato; nell'Umbria meridionale, nel Piceno e in parte del Sannio signoreggiava il duca di Spoleto; nell'Etruria il marchese di Toscana; al nord-est il duca del Friuli possedea fin a Mantova; al nord-ovest i marchesati d'*Ivrea* e di *Susa* abbracciavano tutto il pendio orientale delle alpi Pennine, Graje e Marittime. Benchè dunque avesse titolo di regno, andava partita fra molti feudatarij.

I varj pretendenti alla corona, le incursioni di Ungheri, Normanni, Saracini impedirono che qui si stabilisse un re unico, mentre gli avanzi del sistema municipale e delle divisioni longobarliche agevolarono lo sminuzzamento feudale e i governi a comune. E *Genova* già cresceva fra i marchesati di Savona e di Genova che presto dovea trarre a sè; ^{Repubbliche} *Pisa* signoreggiava la Corsica, e disputava a Genova la Sardegna; *Venezia* era padrona del litorale fra le bocche del Po e quelle della Livenza, e d'un ducato sulle coste di Dalmazia.

Al nord-ovest i marchesati di *Susa* e d'*Ivrea* erano posseduti dalla casa di Savoia; ^{Signoria} fra gli Apennini, il Po, e le alpi Marittime era quello del *Vasto*; quel del *Monferrato* fra il Po, gli Apennini, il Tanaro e Tortona; fra i tre predetti il contado d'*Asti*. Fra il lago di Garda e la marca di Carniola stavano i grandi feudi di *Trento*, *Verona*, *Aquileja*. La Lombardia che avea al nord le Alpi, ad occidente la Dora Baltea, il Po e il Monferrato, al sud gli Apennini, all'est la Lenza, il Mincio, il lago di Garda, formava il marchesato di *Milano*, forse di puro titolo: e dove *Milano*, *Vercelli*, *Novara*, *Como*, *Bergamo*, *Brescia*, *Cremona*. *Pavia* sulla sinistra del Po, e *Tortona*, *Parma*, *Piacenza* sulla destra, formavano contadi particolari, posseduti per lo più dai vescovi delle stesse città, che ben presto assunsero governo a popolo.

Al sud della Lombardia, la contessa Matilde possedeva i marchesati di *Toscana* e di *Luni*, le contee di *Luca*, *Modena*, *Reggio*, *Mantova*, *Ferrara*, e forse anche *Parma* e *Piacenza*, e ne fe dono alla Santa Sede (1077). Al sud della Toscana, da Clusio, la Sabina e il Lazio fin a Sora e Fondi, era il *Patrimonio di san Pietro*. Quasi tutte le città ad oriente del Lazio, nell'antico ducato di Spoleto e al nord-ovest della Toscana, nella Romagna da Ferrara a Pesaro, costituivano altrettanti ducati, amministrati da vescovi. Al sud della Romagna, fra la catena centrale degli Apennini e l'Adriatico, da Pesaro ad Osimo incontravasi il marchesato di *Guarnieri*, da Osimo alla Pescara quel di *Camerino* o di *Fermo* dalla Pescara a Trivento quel di *Teate*.

Di quivi cominciava il ducato di *Puglia* o di *Calabria*, che nuovamente (1043) avevano fondato i Normanni, giovandosi delle discordie de' Greci e de' Longobardi, e lo divisero in dodici contadi; poi ebbero tutta Italia meridionale, tranne *Benevento* lasciata al papa, e *Napoli* rimasta ai Greci almen di nome. Anche la Sicilia fu conquistata da Roberto Guiscardo (1058).

C. Ai discendenti di Carlo Magno non era in *Francia* rimasto omai che la città reale ^{Francia} di *Laon*, finchè sottentrò loro Ugo Capeto (987), la cui casa possedeva il ducato di Francia fra la Loira e la Somma. Questi nuovi re per un secolo furono ristretti fra la Loira e la ^{Dominj reali} Senna. Il ducato di Francia nell'887 comprendeva il Maine, l'Anjou, la Turenna, l'Orleanese, quasi tutta l'isola di Francia, come chiamavasi il contado di Parigi, perchè circuito tra i fiumi Senna, Marna, Oureq, Aisne e Oise; il sud-est della Picardia fin alla Somma. Ma l'incremento dei conti d'Anjou, di Blois, di Chartres ridussero Filippo I nel 1095 alle sole contee di Parigi, Melun, Etampes, Orléans e Sens; e la comunicazione fra esse gli era impedita, sorgendo fra Parigi ed Etampes il Castello del signor di *Montlheri* (capo dell'Hurepoix, a 6 leghe da Parigi); fra Parigi e Melun la città di *Corbeil* (nell'Hurepoix, al confluyente della Juigne colla Senna); tra Parigi ed Orleans il castello

di *Puisset*; attorno poi a Parigi avea i signori di *Montmorency* e di *Dammartin*, all'ovest i conti di *Monfort* e *Meulent* e *Mantes*, tutti indipendenti e turbatori de' viandanti.

Poderosi vassalli del re, come duca di Francia, al nord erano i conti di *Ponthieu* fra la Chanche e la Somma, con *Montreuil* per capitale; di *Amiens* al sud di *Ponthieu*; di *Vermandois* e *Valois* unite all'est del precedente, capitale *Crépy*; di *Soissons* al sud delle due predette; di *Clermont* nel Beauvaisis al sud-est d'Amiens.

Feudi Attorno ai dominj del piccolo re, fra la Loira, l'Oceano, la Schelda, la Mosa superiore e la Saona, erano vasti principati feudali; cioè al nord il contado di Fiandra; all'ovest i ducati di Normandia e Bretagna; al sud-ovest il contado d'Anjou; all'est il contado di Champagne; al sud-est il ducato di Borgogna.

a. *Fiandra* diceasi dapprima il solo contado di *Bruges*, poi abbracciò da oriente in occidente dalle foci della Schelda fin a *Térouanne*, da nord a sud dalle coste della Manica fin al contado di *Saint-Pol* e d'Artois. I conti già erano ereditarj sotto Carlo il Calvo, poi acquistarono feudi tedeschi, onde faceano omaggio e al re di Francia e all'Impero. Baldovino IV il Barbosso del 989 ottenne da Enrico III *Valencienne* sulla Schelda, il castello di *Gand* al confluyente della Lys colla Schelda, l'isola di *Valcheren* e tutta *Zeland* di qua dalla Schelda; poi da Enrico IV Baldovino di Lille ebbe il paese fra questo fiume e il Dender, cioè la contea di *Alost* e il territorio fra *Gand* e *Anversa*, detto i *Quattro distretti*. Fra la Schelda e la Lys crescevano per commercio *Gand* all'est, *Bruges* al nord-est, *Ypres* al centro, e *Lille* testè fondata.

Vassalli immediati del conte di Fiandra erano i conti di *Arras* al sud-est della Fiandra, di *Saint-Pol* all'ovest dell'Artois, di *Esdin* al sud di *Saint-Pol*, di *Térouanne* al nord-ovest di *Saint-Pol*, di *Boulogne* sullo stretto di *Guines* al nord di *Boulogne*.

b. Rollone, pirato normanno, col trattato di *Saint-Clair* sull'Epte nel 912, ottenne porzione dell'antica *Neustria*, colla sovranità sulla Bretagna, che però non potè esercitare. Al 1066 quei duchi divennero re d'Inghilterra. Varj signori particolari lottarono, ma al fine soccombettero alla *Normandia*.

c. Il titolo di duca di *Bretagna* fu disputato un pezzo fra i conti di *Nantes*, *Vannes*, *Cornouailles* (*Quimper*), *Remes*, sinchè gli ultimi prevalsero. La parte settentrionale formò la contea di *Ponthieu*, appartenente a un ramo cadetto della casa di Bretagna.

d. I due contadi, separati dalla *Mayenne*, furono nell'888 riuniti in mano dei conti d'*Angers*, che già possedevano il *Gatinais*, poi acquistarono le signorie *Loches*, *Vilandri*, la *Haie*, e la città di *Loudun* e *Tours*; onde l'*Anjou* stendeasi dal ducato di *Bretagna* al contado di *Blois*. Dipoi tolsero al duca d'Aquitania la *Saintonge*, esercitarono potere larghissimo sul *Maine*. I conti di *Champagne*, gelosi di tanto incremento degli Angevini, s'appoggiarono ai re, che attribuirono loro la dignità di gran siniscalco, e n'ebbero ajuti e ne prestarono.

e. Dal 1032 in poi il ducato di *Borgogna* apparteneva a un ramo cadetto della casa di Francia. Al sud di quello il conte di *Forez*, che avea per capitale *Roanne*, stendea la giurisdizione sul *Beaujolais* al nord-ovest, sul *Lionese* all'est; ma i baroni di *Beaujeu* vi si sottrassero presto; e gli arcivescovi di *Lyon* che pretendeano dipendere dall'Impero e non dalla Francia, trassero a sè il governo della città e del territorio.

f. Il contado di *Troyes* o di *Champagne* fu posseduto dal 945 al 1020 dai discendenti di *Uberto* di *Vermandois*; e allora passò ai conti di *Blois*, che già possedevano *Chartres*, *Meaux*, *Provins*. *Imbaldanzito* da tanti possessi, *Eude II* si trovò signore dell'antico regno di *Borgogna*, e pensava farsi coronar re di *Lorena*, quando fu ucciso (1037).

L'antico regno d'Aquitania racchiudea quattro feudi dominanti: ducato d'Aquitania al nord; contado di *Tolosa* al sud-est; ducato di *Guascogna* al sud-ovest; contado di *Barcellona* al sud e al nord de' *Pirenei* orientali. Ma com'essi erano indipendenti dal re, così aveano vassalli che intitolavansi signori *per la grazia* di Dio.

a. *Lodovico* il Balbo nell'877 diede a *Rainolfo I* conte di *Poitiers* il titolo di duca d'*Aquitania*, e giurisdizione sul *Poitou*, il *Saintonge*, il *Angoumois*. Già quei conti possedevano *Tolosa*, poi acquistarono l'*Aunis* e il *Limosino*, indi comprarono il ducato di *Guascogna* (1038) colle contee di *Bordeaux* e d'*Agen*. Signori sì potenti ebbero corte fiorita d'ogni cortesia, e abbellita dalla letteratura provenzale.

b. Il ducato di *Guascogna*, fra la *Garonna* e i *Pirenei*, stette a lungo indipendente sotto ai duchi merovingi, avente per capitale *Bordeaux* e molti vassalli. Nel 1032 passò

in eredità a un conte d'Armagnac, che però dovette vendere al conte di Poitiers il titolo di duca di Guascogna; onde i signori di questa provincia pretesero esser possessori delle loro terre *per grazia di Dio*, non d'altri.

c. Alla contea di *Tolosa*, resa ereditaria nell'832, fu unita spesso la dignità di duca d'Aquitania, e crebbe acquistando i contadi di *Rhodes*, *Quercy*, *Alby*, il ducato di *Narbona* o *Settimania*, e il marchesato di *Provenza*. L'autorità n'era limitata dai privilegi delle molte città chiuse fra' suoi feudi, dalle rivalità dei conti di Barcellona, e dalla potenza dei visconti di Carcassona.

d. Lodovico il Pio nell'817 eresse in ducato la *Settimania* unita alla marca di Spagna; Carlo il Calvo nell'864 la divise in due marchesati, di *Narbona* che nel 918 cadde nella casa di Tolosa, e di *Barcellona* che stendesi dall'Aude all'Ebros. Nel 1083 i potenti visconti di Carcassona piegaronsi a far omaggio ai conti di Barcellona. Principali vassalli di questi erano i conti di *Roussillon*, che spesso v'univano i contadi di Ampurias e di Pierrelate; i conti di *Cerdagna* colla capitale Puycerda, di *Besala* al nord di Barcellona, d'*Urgel* all'ovest di Puycerda.

Anche la Chiesa tenea posto ragguardevole nella gerarchia feudale. L'arcivescovo di **Fendi ec-**
clesiastici
Reims avea titolo di conte nella sua città, e supremazia su' conti di Retel e i signori di Sedan, e possedeva Mouzun in allodio. Il vescovo di *Auch* partecipava alla signoria della sua città col conte d'Armagnac, che gli dava omaggio e ricognizione, al par dei migliori signori di Guascogna. A quel di *Narbona* spettava mezza questa città, e la supremazia sul visconte che amministrava l'altra metà.

Signori delle città vescovili e di parte del territorio con titolo di conte e diritti regj erano i vescovi di *Châlons-sur-Marne* in Champagne; d'*Amiens* e *Noyon* in Picardia; d'*Arras* e *Autun* in Borgogna; di *Quimper-Corentin*, di *Saint-Pol de Léon*, di *Treguier*, di *Dol* in Bretagna; di *Lizieux* in Normandia; di *Cahors*, di *Rhodes*, di *Saintes*, d'*Uzès*, d'*Aqde*, d'*Oleron*, di *Conserans*.

Il vescovo di *Beauvais* era conte di questa città, visdomino di *Cerberoy*, signore di *Bresle*. A quel di *Langres* toccava la signoria temporale di tutta la sua diocesi e l'omaggio dei conti di Bar-sur-Seine e di Dijon, oltre quel dei conti di Champagne e dei duchi di Borgogna per varj possessi. Il vescovo di *Troyes* avea fra suoi vassalli sei baroni, quattro quel di *Nevers*, cinque quel d'*Orleans*, tre quello d'*Angers*; quello di *Auxerre* tutti i beneficiati di sua diocesi, della quale era stato un pezzo signor temporale. Il vescovo d'*Ereux* possedea in proprio quattro baronie; quel di *Meude* intitolavasi conte di Gevaudan; quel del *Puy*, conte. Ottocento minori feudi rilevavano dal vescovo di *Lodève*, signor temporale della sua città, conte di Montbrun ecc.; *Montpellier* era alto signore di questa città, e proprietario di Alais; quel di *Tolosa* teneva la città di Lavaur; quel d'*Angoulême*, intitolato Barone del Piano, avea larghi diritti signorili e supremazia su molti grandi feudi della sua diocesi; quei di *Nantes*, *Vannes*, *Béziers* partecipavano coi visconti alla signoria.

Nelle città di loro titolo aveano dominio parecchi abbatì, oltre signorie particolari. Quelli di *San Germano*, *Santa Genovieffa*, *San Vittore* aveano ciascuno sotto il loro censo un quartiere di Parigi.

§ 5. — Spagna.

Lentamente, ma di continuo i Cristiani allargavano i loro dominj, e toglievano fortezze e città agli Arabi. Ordogno I nell'861 occupa *Salamanca* sul Tormés confluyente del Duero; sul corso inferiore di questo sta *Lamego*, presa da Alfonso III successore di Ordogno (866), al par di *Coimbra* sul Mondego, e *Viseu* in mezzo ad esso; egli pure fortificò tutta la linea del Duero, *Zamora*, *Toro*, *Portogale* alla sua imboccatura ecc. Suo figlio Garzia (910), munendo *Rueda*, *Coca*, *Osma* all'oriente di Salamanca, assicurò al regno d'*Oviedo* la valle tutta del Duero.

Le montagne fra la Vecchia e la Nuova Castiglia furono passate dai Cristiani a mezzo il x secolo, che occupato *Madrid*, ebbero stanza nella valle del Tago, e continuo corseggiarono fin alle porte di *Toledo* e di *Lisbona*, questa all'imboccatura del Tago, quella sull'alto suo corso. Ordogno II trasportò la sede da *Oviedo* a *Leon*, donde ebbe nome il

regno, la cui fortuna fu restaurata dalla vittoria di Calatanazor (998) al nord-ovest di Osma, sulla dritta dell'alto Duero; e più quando nel 1057 le corone di *Leon* e *Castiglia* furono unite nella persona di Ferdinando. Il Sid impadronivasi (1094) del regno di *Valenza* sulle coste del Mediterraneo. I re mori di *Saragozza* sull'Ebros, *Toledo* sul Tago, *Cordova* e *Siviglia* sul Guadalquivir, *Badajoz* sulla Guadiana, furono ridotti tributarj: poi, preso Toledo, i Cristiani si trovarono padroni di tutta la valle dell'alto Tago.

Così la croce era rialzata su tutta la linea de' Pirenei, le valli del Miño e del Duero, dell'Ebros e del Tago, cioè in mezzo alla penisola; la quale però restava divisa tra molti principi. Ad oriente fra il Mediterraneo e la Segra, dominava il conte di *Barcellona*, che nel 1088 conquistò *Tarragona*, ma senza poter occupare Prades, Balaguer e Lerida sulla sinistra dell'Ebros. I paesi uniti di *Navarra* e *Aragona* stendevansi fra la Segra, l'Ebros e i Pirenei, eccettuato Fraga al sud-ovest di Lerida, e la parte del territorio di Saragozza ch'è sulla sinistra dell'Ebros. Le provincie di *Biscaglia* ed *Alava* appartenevano alla Navarra: quella di *Rioja* al sud dell'Alava e sulla destra dell'Ebros, al regno di *Castiglia*, il quale avea per confini all'est le montagne donde sorgono il Duero e il Tago, al sud questo fiume. Alfonso VI (1095) diede il Portogallo a suo genero Enrico di Borgogna.

§ 6. — Isole britanniche.

Irlanda Dalla metà del secolo VIII i Danesi erano comparsi sulle coste d'*Irlanda*, poi si piantarono allo sbocco de' fiumi grossi; sulla costa orientale a *Dublino*, che presto fu rinomata per esteso commercio; al sud-est a *Waterford*; al sud-ovest a *Limerik*: onde per le battaglie fra loro e i re paesani perì la coltura e la civiltà del paese.

L'isola di *Man* fra l'Irlanda e l'Inghilterra fu capo d'un regno, che per alcun tempo abbracciò anche le Ebridi, *Dublino* e parte della Scozia; ma ben presto fu fatto a pezzi, e reso tributario alla Norvegia.

Scozia I due regni de' Pitti e Scotti furono uniti nell'838 sotto re Kenneth II; poi Malcolm I (945-58) fu investito del *Cumberland*; e la *Scozia* allargossi al sud-ovest fino alla contea di Lancaster, mentre al sud est fermavasi al Tweed. Le città più importanti erano già *Edimburgo* e *Glasgow*. Il re delle Isole, sotto la supremazia della Norvegia, possedeva alcune isolette all'occidente e a settentrione.

Inghilterra I Danesi cominciarono fin dal 787 a corseggiare sull'*Inghilterra*; e nell'832 già si erano postati nell'isola di *Thanet* e in quella di *Sheppey* allo sbocco del Tamigi; nell'851 incendiarono le due città principali, *Londra* e *Cantorbery*; e crebbero tanto, che Alfredo il Grande non si trovò, quando salse al trono (871), che il *Wessex*. Ma dopo cinquanta battaglie ricuperò anche il *Sussex*, il *Kent*, la *Mercia*. Edoardo sottomise l'*Estantlia* e l'*Essex* tra la foce del Tamigi e il golfo di Boston; rese tributarj i Gallesi. Atelstano conquistò le isole *Scilly* al sud-ovest della Cornovaglia. Finalmente sotto Edredo (946-55) tutta l'*Inghilterra*, dal Tweed al capo di Cornovaglia, si trovò unita, eccetto il *Cumberland* che apparteneva alla Scozia, e il paese di *Galles* solamente tributario.

I pirati ricomparvero ben tosto, e tre re successivi regnarono a *Londra* (101-54) fin quando fu di Normandia richiamato Edoardo III il Confessore. Ma egli trovò il regno diviso fra potenti signori, talchè poca resistenza ebbe Guglielmo il Normando quando, colla battaglia di Hastings nel Sussex (1066), soggiogò tutta la parte sud-est dell'*Inghilterra*; poi col prendere *Exeter* capitale del Devonshire, ebbe la *Cornovaglia*, infine anche il centro e il nord. Sotto il successore di Guglielmo, fu tolto alla Scozia il *Cumberland*; e *Carlisle* fortificata, fu antemurale dell'*Inghilterra* contro la Scozia, come lo era, dall'altro lato delle montagne, *Bamborough* nel Northumberland, al sud del Tweed. Il paese di Galles fu più volte invaso, ma Guglielmo II dovette contentarsi di confinarne gli abitanti fra le loro montagne con una schiera di castelli affidati ai lord delle marche.

§ 7. — Scandinavi, Slavi e Tartari.

A). Fra gli *Scandinavi* all'uscire del ix secolo già l'unità monarchica erasi stabilita nella Danimarca, Svezia e Norvegia, coi confini che poco variarono dipoi.

I tre regni

La *Danimarca* comprendeva il *Giutland*, le *isole Danesi*, la *Scania*, e le due provincie di *Blekinga* e *Halland*. Città principali erano *Sleswig* e *Aarhuus* nel *Giutland* orientale, *Rippen* sul lido opposto, *Wiborg* al nord nell'interno, *Lunt* e *Dalby* nella *Scania*, *Roskild* nell'isola di *Seeland*, residenza del re. Nel 1026 Corrado Salico e Canuto il Grande convennero che l'Eider fosse confine tra la Danimarca e l'impero germanico, onde un'antichissima iscrizione sulle porte di Rendsburg, città di confine, dice *Eidori romani termini imperii*, e fu cancellata nel 1806 quando cadde l'impero.

La *Svezia*, al nord della *Scania* e all'est dei *Dofrini*, possedeva il *Wermeland* al nord-ovest del gran lago *Wener*: ed erasi aggiunto parte della *Lapponia*, delle coste occidentali della *Finlandia* e dell'*Estonia*, colle isole d'*Oeland* e *Gottland*. Sue città: *Linköping* fra il *Wetter* e il mare, *Eskilstuna* al sud del lago *Melarn*, *Sigtuna* e *Upsala* al nord di questo.

La *Norvegia* abbracciava le coste occidentali della penisola scandinava e la provincia di *Bohus*, ad occidente del *Wenern*. Città sue: *Drontheim* al nord, *Bergen* sulla costa del sud-ovest, *Opslo* (Cristania) al sud-est.

Di là correvano a prede e scoperte lontane; e i pirati svedesi cercarono le terre ad **Scoperte** oriente del Baltico; i Danesi le coste di Germania, Francia, Inghilterra; i Norvegi penetrarono oltre il circolo polare, e di conserva coi Danesi predarono le coste europee, formidabili col nome di Normanni. Stabilmente durarono nel nord dell'Inghilterra e nelle isole. Occupata l'Irlanda, conquistarono pure la provincia di *Caitness* all'estremità settentrionale della Scozia, la penisola di *Cantire* a occidente, *Man*, le *Ebridi*, le *Orcadi*, le *Shetland*, che costituirono il regno delle isole, sotto la sovranità della Norvegia.

Le *Feroe* al nord-ovest delle *Shetland*, e l'*Islanda* (*Sneeland*) al nord-ovest delle *Feroe*, furono scoperte verso l'861: verso il 982 trovarono la *Groenland*, grande isola, che lo stretto di *Davis* separa dall'America settentrionale: poi al principio dell'xi secolo la tempesta gittò un Irlandese sulla costa dell'America settentrionale, che chiamò *Vinland* in grazia delle vigne salvatiche che vi trovò.

Colonie norvegie si trasportarono in quei paesi; e massime nell'Islanda i nobili, che colà nella pace conservarono i costumi, le tradizioni e la religione scandinava, e crebbero sino a centomila in repubblica indipendente.

Anche sul mar glaciale s'avventurarono i Normanni, e voltato il capo Nord, penetrarono nel mar Bianco, e trafficarono coi *Permiani* (*Samojedi*); nel Baltico contrastarono coi pirati della Finlandia e coi Barbari della Prussia. Queste piraterie si mutarono poi in commercio, massime da che altri Scandinavi ebber fondato l'impero russo. Dai fiumi di questo arrivavano nel Baltico le derrate d'Oriente e fin mercadanti arabi.

B). Gli *Slavi*, divisi in moltissime tribù, furono repressi ad occidente dai Franchi e Slavi dall'ordinamento militare della Germania sotto gl'imperatori sassoni; al sud da terribili invasioni e prolungate, che tolsero loro la sinistra del Danubio e le rive del mar Nero. Spinti dai Tedeschi di là dell'Oder e dagli Ungheri al nord dei monti *Crapak*, gli Slavi costituirono due potenze.

a. La catena dei *Crapak*, che corre dal sud-est al nord-ovest, da *Brahilof* nella *Valachia* sin a *Dresda* nella *Sassonia*, separava le stanze certe degli Slavi dai paesi su cui succedevansi le orde asiatiche degli *Unni*, *Avari*, *Bulgari*, ecc. Questi, girando attorno all'estremità orientale della catena, penetrarono per la *Moldavia* nella valle inferiore del Danubio, mentre gli Slavi all'opposta estremità popolavano la *Boemia* e la *Moravia*, e calavano sin alle rive del Danubio, donde si diffusero nella *Pannonia*, nel *Norico*, nell'*Illiria*, nella *Mesia* e nella *Tracia*, e rinnovarono la popolazione della *Grecia*. Nel 659 i Serbi occuparono la parte del sud-est della *Pannonia* (*Bosnia*), e la *Mesia* superiore (*Servia*), e parte della *Dalmazia*, di cui il restante apparteneva agli Slavi *Corwati*, cioè la parte fra il *Kulp* e la *Sava* al nord, il *Verbas* all'est, la *Cettina* al sud, che oggi dicesi *Croazia*. Altri Slavi si trovano sullo *Strimone*, intorno a *Tessalonica*, nella *Mesia* e nella

Macedonia, donde si diffusero su tutto il Peloponneso ed altri in Asia, ove ducentomila piantaronsi nella Bitinia il 738. Le conquiste dei Franchi nell'viii secolo, e nel ix l'irruzione degli Ungheri nella valle del Danubio, arrestarono le migrazioni degli Slavi di là dei Crapak; e le colonie loro sulla destra del Danubio perdettero l'indipendenza.

Gli Slavi di Carintia e i Croati si assoggettarono alla supremazia di Carlo Magno; quelli della Bosnia e della Servia agl'imperatori bizantini. Ma la dipendenza era incerta e mutabile, tanto che nell'xi secolo i Serbi ebbero un re che sedeva a *Scodra*, e regnava sul paese compreso tra il Serbas, la Cettina e l'Adriatico all'ovest, la Sava al nord, la Morava all'est, la Bojana al sud. Il capo dei Croati nel 970 prese il titolo di re; ma poi gli Ungheri conquistarono quel regno (1091-1102), salvo i paesi montani e i marittimi.

Della Moravia, Boemia, ecc. *b.* In questo tempo gli Slavi sulle frontiere orientali della Germania esercitarono spesso le armi degli imperatori tedeschi. Sulla gran linea che occupavano tra il Baltico ed il Danubio, furono costretti cedere nel centro le marche dell'est e del nord; ma agli estremi fondarono due Stati potenti. Uno comprese per alcun tempo la Moravia, la Boemia e la Pannonia; ma Arnolfo ben presto la scuociò. L'altro si formò nell'xi secolo fra la Bille, l'Elda e la Peene, col nome di regno di *Slavonia*, abbracciando il paese degli Obotriti, la cui capitale *Reric* fu detta *Milktinburg*, cioè la gran città; il paese dei Polabi sull'Elba; la Wagria all'est dell'Jistolstein, con *Starigard*, che i Tedeschi chiamarono *Attenburg* (Oldenburg) o città vecchia; infine il paese de' Redariani, la cui capitale *R-thra* era santuario venerato dagli Slavi. Sembra v'appartenessero anche i Pomerani o popoli marittimi fra l'Oder e la Vistola.

fra l'Oder e l'Ural *c.* Il paese dei *Leschi*, che nell'xi secolo fu detto *Polonia*, cioè quant'è fra la Vistola all'est, la Netze al nord, i Crapak al sud, il Bober all'ovest, fu nell'812 unito sotto un solo duca. Questi duchi, cercando sottrarsi al vassallaggio dell'Impero, conquistarono la Pomerania orientale, a ponente della Vistola; la Masovia fra il Bug, la Vistola e la Prussia; e al sud-est spinsero le frontiere sin ai confini delle provincie russe di Halitsch e di Vladimir (Gallizia e Lodomiria). Città principali: nella Pomerania polacca *Danzica* presso la foce della Vistola; in Polonia *Grodek*, *Vladislav*, *Sandomir*, *Cracovia* su per quel fiume; *Kruswicz* residenza di Piast, e *Gnesne* sede del metropolita di Polonia, ambe fra la Warta e la Vistola; *Glogau* e *Breslau* sull'Oder nella Slesia. Restavano indipendenti i Prussi fra la Vistola e il Niemen, e i Lituani fra questo e la Dvina.

Russi Ai moltissimi popoli tra cui era spartita la pianura fra il Bug e l'Uras, diedero unità politica gli Scandinavi. Il normanno Rurik verso l'860 sottomise *Novogorod* sul lago d'Ilmen, *Polotsk* sulla Dvina, *Rostow* e *Murom* sull'Oka; *Smolensko*, *Limetsch* e *Kiof* sul Dnieper furono conquistate da suo figlio Igor. Sviatoslaf e Vladimiro il Grande (945-1015) dilatarono il nuovo impero all'ovest sino al Bug e al San, tributarij della Vistola; al sud fin sopra le cascate del Dnieper e al Caucaso; all'est sin al Volga; al nord fin al lago di Ladoga. I paesi però bagnati dal Donetz e dal Don presto furono occupati dai Comani e dagli Uzi, cui confine all'est diventò la Zna, affluente dell'Oka. Ma già altri principi Vareghi, fomentando le antiche gelosie delle tribù slave, avevano formato varj principati, sicchè al gran principe di Kiof non restava che l'ombra del potere: Novogorod conservava l'ordinamento a popolo, e le serviva di porto *Aldeiguburg* sul golfo di Finlandia. Ciò doveva agevolare le conquiste de' Mongoli.

Tartari *C.* Le orde asiatiche, che dopo Attila continuavano a versarsi sull'Europa, vi giungevano traverso la Russia meridionale, lungo il mar Nero e il Danubio; e non potendo penetrare nella Germania e nell'Italia fermavansi ne' paesi meridionali degli Slavi, impedendo che questi s'assodassero.

a. Primi vennero i Bulgari dalle rive del Volga, ove presso Kazan mostransi ancora gli avanzi della loro capitale. Sottomessi gli Slavi sul basso Danubio, al principio del [Avari] vi secolo invasero più volte la Tracia. Ma gli *Avari*, che nel 557 apparvero in riva al Don, domarono i Bulgari e gli Anli; e traverso la Moravia e la Boemia penetrarono fin nella Turingia (565), abbattono il regno de' Gepidi, e occuparono la Pannonia abbandonata dai Longobardi; colle carriere resero deserta l'Illiria, e spesso assalsero Costantinopoli; poi conquistarono la Dalmazia (605), salvo le città marittime, assalsero il Friuli (610), e minacciarono l'Italia.

Allora stendeano essi l'impero dall'Ens e dall'Unstrutt fin oltre il Tanai, ed ai paesi

che separano le acque pioventi nel mar Baltico e Bianco, da quelle che scendono al mar Nero, eccettuate le regioni del Dnieper superiore. Tosto i Venedi della Carintia e della Boemia, e i Serbi della Turingia orientale si sollevarono (650); poi i Bulgari sul Don: onde gli Avari rimasero stretti nella Dacia, Moravia e Pannonia, finchè essendosi alleati con Tassilone duca di Baviera, Carlo Magno prese i loro accampamenti, e recò il suo impero fin oltre il Theiss (799).

b). Di là del Theiss sorgeva il nuovo regno dei *Bulgari*, che resisi indipendenti (634), Bulgari si dispersero; e parte sulle due rive del Don caddero in balia dei Cazari, parte tornarono nella Dacia e nella dominazione degli Avari, parte, varcato il Danubio, domarono i Serbi della Mesia, e costrinsero l'imperatore d'Oriente a cedere il paese fra il Danubio e l'Emo (679). Nel 714 fu aggiunta a questo regno porzione della Tracia; poi la rivolta de' Bulgari nella Dacia lo allargò al nord fin ai monti Crapak. Nel ix secolo furono respinti sulla destra del Danubio, ove lungo tempo minacciarono l'impero bisantino, cui occuparono l'Epiro, la Tessaglia, la Servia, le due Mesie, parte della Macedonia e della Tracia; e avevano per capitale *Acride*, sulle frontiere della Macedonia e dell'Epiro. Alfine, dopo trentasette anni di guerra, furono sottomessi dall'imperatore greco Basilio II (1018); ed ora il loro nome rimane solo a una provincia al sud del Danubio.

c. Entrante il vii secolo, i *Cazari*, nemici dei Persiani, poi degli Arabi, occupavano Cazari i paesi al nord-ovest del Caspio, donde correano fin di là dal Caucaso. Nel 679 domarono i Bulgari del Don e gli Ungheri del Volga, che allora varcarono nella Lebedia (Ukrania); poi stesero l'impero col sottomettere i Poleni verso Kiof, i Radimizi e i Viatizi al nord e nord-est de' predetti; sicchè arrivava all'est fin di là dal Bng, al nord sin alle fonti del Volga. Ma la rivolta degli Ungheri, l'arrivo de' Pecinechi, de' Comani, e degli Uzi, e l'ingrandirsi dei Russi ebbero ridotto i Cazari alla sola Crimea. Loro città: *Balangiar* o *Atel* alla foce del Volga, *Tanai* celebre per commercio, *Sarkes* fortezza costruita per essi da ingegneri greci in riva al Don.

d. Gli *Ungheri* o *Magiari*, che lunga stagione erano abitati tra i Finni, scesero lungo Ungh l'Ural, e all'viii secolo accostaronsi al Don e alla palude Meotide. I Cazari si trasportarono nella Lebedia all'occidente del Don superiore, donde furono cacciati dai Pecinechi (888); allora si assisero parte nei Crapak orientali a *Munkuz Ungwar*, ecc., parte sul Danubio inferiore. Altri costretti dai Pecinechi a ritirarsi verso occidente, risalirono il Danubio nella Dacia, abbattono il regno dei Moravi (908), e presero al nord del Danubio i paesi fra la Morava e il Gran, e al sud l'antica Pannonia.

Quindi spinsero le corse per l'Italia, la Germania meridionale, la Francia, e sin là dai Pirenei; ma le vittorie di Enrico l'Uccellatore e di Ottone il Grande li rinchiusero nelle provincie che preser nome da loro, e cui confini furono: al nord i Crapak; all'est la Moravia e le marche di Baviera e Carintia; al sud la Mur, la Drava, il Danubio, fin al suo confluyente coll'Alt, che separa la Transilvania dalla Valachia; all'Alt non arrivò se non quando Stefano I ebbe conquistato l'Ungheria Nera (1002); poi (1079) l'occupazione del Sirmio e della Slavonia fra la Sava inferiore e la Drava, aperse a Ladislao I la Croazia, conquistata al fine dell'xi secolo, tranne le città rimaste ai Veneziani. Città principali: *Presburgo*, *Gran*, *Buda* sul Danubio, *Alba Reale* al sud-ovest di Buda, *Pecks* o *Cinque chiese* al sud di Alba Reale.

D'allora la Pannonia, il paese degli Jazigi e la Dacia furono salve da nuove invasioni, e i Crapak segnarono il limite alle orde asiatiche, tumultuanti in riva al mar Nero.

e. I *Pecinechi* verso l'834 aveano tolto ai Cazari la parte orientale del vasto loro ter- Pecinechi ritorio. Mezzo secolo dipoi, cacciati dagli Uzi dalle rive del Don, respinsero gli Ungheri fra i monti Crapak, e si stesero traverso la Russia meridionale e le moderne provincie di Moldavia e Valachia, dal paese del Don sin a Orsowa sul Danubio. Solo dopo il 1070 gli Ungheri sottoposero il paese fra l'Orsowa e l'Alt: allora le reliquie dei Pecinechi migrarono nella Bulgaria greca, dove furono sottomessi.

f. Gli *Uzi* e i *Comani*, che già padroneggiarono le regioni fra il Volga e il Tanai, a Uzi e mezzo l'xi secolo occuparono il paese già posseduto dai Pecinechi dal Don all'Alt. Comani

Adunque sulle rive del Danubio erano passati fin nove popoli diversi: Goti, Unni, Gepidi, Avari, Bulgari, Ungheri, Pecinechi, Uzi, Comani: aggiungete i coloni romani anticamente trasportati da Trajano nella Dacia, e avrete la ragione della gran varietà fra quel popolo.

§ 8. — Smembramento dell'impero arabo.

L'impero Arabo, cominciato coll'unità, si scompose anch'esso al pari dei regni de' Barbari, e ne vennero tre califfati: degli *Abbassidi* che regnarono sull'Asia e l'Africa sino al 909, poi sull'Asia sola fin al 1258; dei *Fatimiti* nella Siria ed Africa dopo il 909; degli *Omniadi* signoreggianti nella Spagna e talvolta nell'Africa occidentale (*Magreb*).

Califfi
al.bassidi

I. Del califfato degli Abbassidi consuete divisioni amministrative erano: *a.* Ad occidentale l'*Egitto* colla Cirenaica, la Palestina e la Siria di Damasco. *b.* Al nord-ovest la *Mesopotamia* colla Siria di Aleppo. *c.* Al nord l'*Aderbigian* coll'Armenia e regioni caucasee. *d.* Al nord-nord est l'*Irak-Agemi* col Tabaristan e il Giorgian al nord di quello. *e.* Al centro l'*Irak-Arabi* colle due città sante di Medina e della Mecca. *f.* Al sud-ovest l'*Yemen* con gran parte dell'Arabia meridionale. *g.* Al sud-est il *Farsistan* col Kuzistan all'ovest, il Lorestan al sud, il Kerman all'est. *h.* Al nord-est il *Corassan* col Mazanderan sulle coste meridionali del Caspio all'ovest, al nord il Karism e la Transoxiana, al sud il Segestan.

La lontananza ed estensione di questi governi fece potenti gli emiri a segno, che ben presto si resero indipendenti, e ridotto il califfo a sommo pontefice, varie dinastie si stabilirono: in Egitto e Siria i *Tulonidi* nell'868, poi nel 905 gli *Iksiditi*, da ultimo i *Fatimiti*. Gli *Amudanidi* possedevano il Gezireh e il nord-est della Siria, cioè Mossul e Aleppo.

I *Pagraditi* ricuperarono l'indipendenza nell'Armenia, e un di loro, sovrano dei principi ed emiri dell'Armenia, della Georgia, dell'Albania, assunse il titolo di re dei re. I *Dilemiti* regnavano nel Giorgian e nel Tabaristan. I *Bovidi* nell'*Irak-Agemi*, nel Kuzistan, nel Farsistan e nel Kerman: e come emiri al-omra dominavano a Bagdad e sopra l'*Irak-Arabi*. Gli *Zijatidi* governavano l'*Yemen*. I *Samaridi* le provincie orientali, Mazanderan, Corassan. Il Segestan, vasto paese di molti deserti, ebbe principi *Soffaridi*, ora vassalli, ora indipendenti dalle varie dinastie; finchè nel 1544 fu annesso alla Persia.

I *Samanidi*, più potenti degli altri, signori di quant'è fra l'Indo e il Tigri, sovrani per alcun tempo anche de' Bovidi della Persia, e i cui sudditi andavano a trafficare fin sul Baltico, pareva dovessero raccorre tutta l'eredità dei califfi quando gli abbattono i Turchi *Gaznevidi*. Questi (detti da Gazna nel regno di Cabul) sulle rovine di essi fondarono un impero, che la spada di Mahmud (997-1028) dilatò dal Tigri fin all'Indo.

Ma le orde turche, ritenute dagli Arabi, poi da Mahmud di là dal Sihun, vennero a sostenere gli emiri rivoltosi, e in compenso occuparono le contrade al nord del Gihun. I *Selgiucidi*, più degli altri potenti, penetrarono nel Corassan, respinsero i *Gaznevidi* di là dall'Indo, e sotto Malek scià (*Gelaleddino*) dominarono dal Caucaso e dal Sihun fino all'*Yemen*, dal Mediterraneo fin alla Cina, sulle cui frontiere ebbero tributario il re di Casgar. Tosto però i principati indipendenti ripullularono, e i successori di lui (1095) furono nulla più che capi mal rispettati di potenti vassalli.

Fatimiti

II. In Africa s'erano stabilite varie dinastie. Edris alide, rifuggito nel Magreb, si fece proclamare iman a *Veliti* (789), al nord-est della quale suo figlio fabbricò *Fez*, e dominò sopra *Tanger*, *Ceuta*, *Tlemecen*, *Algeri*, cioè tutta l'antica Mauritania. Il governatore di Cairoan non tardò a rendersi indipendente nell'antica Numidia, nell'Africa propria e nella Tripolitana, e i successori suoi s'allargarono fino a Oran; al nord occuparono le grandi isole del Mediterraneo, *Sicilia*, *Corsica*, *Sardegna*, *Malta*, devastando le coste d'Italia.

I Fatimiti sottoposero questi varj principi, e sedettero fin al 696 a *Mahdia*, città fabbricata sopra l'antico Afrodisio, in un'isola 30 leghe al sud di Tunisi. Allora, conquistato l'Egitto fondarono presso Fostat la città del *Cairo* cioè della vittoria, capitale del loro califfato in Africa. All'Egitto aggiunsero ben presto la Siria, ma intanto nell'Africa occidentale ne usurpavano i dominj gli *Zeridi* nel Magreb (979); gli *Amadidi* in Bugia all'est d'Algeri (997); i *Sanagidi* o *Badisidi* di là dove ora sono Algeri e Tunisi (972): poi anche la Siria era tolta ai Fatimiti, sebbene agli *Orkiadi* ritogliessero la Palestina e Gerusalemme (1096).

III. Il califfato ommiade di Cordova (756) emulo di quel di Bagdad, copriva la Spagna ^{Ommiadi} de' monumenti d'arti e di scienze. Di Spagna Abd el-Raman il Grande si spinse venti volte negli Stati cristiani, ebbe alleati gl'imperatori di Costantinopoli e di Germania. Sotto di lui (-788) gli Arabi spagnuoli dominavano *Ceuta*, *Tanger*, *Fez*, e tutto il *Margreb* in Africa, di là da' Pirenei *Tolosa*; piratteggiavano la Provenza; e piantavansi anche tra le Alpi da Nizza marittima fin a San Maurizio nel Valeso.

Ma varj d'origine e di setta, non si tennero in pace, e i governatori di vaste e ricche provincie ambirono l'indipendenza, onde quel califfato andò a pezzi (1010-1031). Giovandosene i Cristiani occupavano già metà della penisola, restringendo i Musulmani al sud del Tago e dell'Ebro, dove anche il Sid conquistò *Valenza*. Quivi erano spartiti in molti regni, cioè: *a.* Al nord *Huesca* fra l'Ebro e i Pirenei; *Lerida* sul Segro; *Saragozza* e *Tortosa* sull'Ebro. *b.* All'est *Denia*, *Murcia*, *Cartagena*, *Almeria*, *Algezira* lungo il Mediterraneo; *Oriuela* poco discosto da Alicante fra Murcia e Denia, in un piano denominato il giardino di Spagna; *Jaen* all'est di Cordova. *c.* Al sud *Siviglia* sul Guadalquivir; *Graunata* al sud di Jaen; *Xeres* all'est di Cadice. *d.* All'ovest *Badajoz* sulla Guadiana; *Lisbona* alla foce del Tago; ed altre provincie, i cui governatori s'erano eretti re. Anche le Baleari avevano principe proprio.

Perciò sarebbero presto soccombuti se non avesser ricevuto rinforzi dall'Africa: così gli *Almoravidi*, venuti di là nel 1086, ridestarono l'entusiasmo religioso e guerresco de' Musulmani, e posero a gran punto i regni di Leon e Castiglia.

In Sicilia entrarono i Saracini d'Africa (*Aglabiti*) nell'827; nell'831 presero *Messina*, l'anno seguente *Palermo*, nell'845 *Motia*, nel successivo *Lentini*, *Agrigento* nell'858, nell'878 *Siracusa* e *Taormina*; distrussero Siracusa, e posero capitale *Palermo*. Divisero il paese in tre valli: val di *Mazara* all'occidente, val di *Demonia* al nord-est attorno all'Etna, val di *Noto* al sud-est.

EPOCHE XI E XII

DAL 1096 AL 1500 D. C.

Il mondo civile sta diviso tra l'islam e la cristianità, l'uno all'altra nemici, e cercanti di reciprocamente distruggersi. Onde prevenire il colpo, ma diretta non tanto da ragionamenti, quanto da quel senso popolare di opportunità che rado s'inganna, l'Europa s'armò nelle crociate, e precipitossi sull'Asia. Il cozzo cui vennero allora i nostri col *popol misto* d'Asia e d'Arabia, preparò il nodo che le sparse genti d'Europa raccolse in unità di credenze e d'interessi.

§ 1. — I Musulmani e i regni turchi.

Africa. Nella Mauritania signoreggiano gli *Almoravidi* o Morabeth, che poi invasero la Spagna; nella Bizacene, Zeugitana, Numidia (or reggenze di Algeri e Tunisi) i *Badisidi*, che dominarono Malta, Sicilia, Corsica, Sardegna; in Egitto i *Fatimiti*, signori della Cirenaica e della Palestina.

Asia. La più potente signoria è quella de' *Selgiucidi*, che, al tempo della prima crociata, teneano la più parte dell'Asia occidentale, e anch'essi eransi spezzati in cinque dinastie, le quali dominavano dall'Arcipelago fin ai monti Belortagh, e dai confini dell'Arabia settentrionale fin al Caucaso.

A). Superiore alle altre riguardavasi la sultania di *Persia*: in *Bagdad* risedeva un califfo, capo dell'islam soltanto di nome, giacchè l'autorità sacerdotale gli era disputata dai *Fatimiti* e dall'eretico *Assan-ben-Sabah*, e la politica dalle nuove signorie piantatesi attorno a lui. Le città di *Rei*, *Amadan*, *Ispaan*, *Marv-ciagian* furono ad ora ad ora residenza di sultani selgiucidi. Al centro di questa sultania, nelle montagne di *Demavend*, s'era stabilita la setta degli *Assassini* o *Ismaelidi*, il cui capo (Vecchio della Montagna) sedeva nel castello di *Almout* presso *Cashin*.

B). La sultania di *Kerman* abbracciava la più gran parte del *Farsistan*, il *Laristan* e il *Kerman*. Gli abitanti di *Ormuz*, vinti dai *Selgiucidi*, lasciarono il continente, e sulla vicina isola fabbricarono la nuova *Ormuz*, venuta ben presto in gran prosperità di commercio.

C). La sultania di *Rum* (*Iconio*) avea tolto all'impero greco tutti i possessi asiatici, salvo le isole, alcune fortezze sulla costa occidentale e parte della costa meridionale del mar Pontico, ove erano rimaste greche le città di *Sinope* e *Trebizonda*. Così allargavasi da *Laodicea* di Siria fin al *Bosforo* di Tracia, e dalle fonti dell'*Eufrate* sin all'Arcipelago. Capitale *Nicea*. *Smirne* e il piccolo suo territorio formavano uno Stato turco tributario del sultano.

D). La sultania di *Aleppo*, tra le due precedenti, e

E). Quella di *Damasco*, stesa dall'*Eufrate* al *Mediterraneo*, con *Damasco* ed *Emesa*.

Questi Stati, in guerra fra sè e dentro di sè, mutavano ogni tratto forma ed estensione. I tre figli di *Melek-scia* dopo lunga contesa spartironsi l'impero (1104), sicchè il più giovane sortì il *Coras-san*: il secondo l'*Aderbigian* colla sovranità sopra l'*Armenia*, il *Diarbek* e la *Siria*; il primogenito il resto. Nel 1094 *Tutusc* avea unito *Damasco*, *Aleppo*, il *Gezireh*, l'*Aderbigian*: ma disfatto, non lasciò ai figli che le due sultanie di *Siria*. L'emir d'*Antiochia* occupò *Edessa*. I principi ortocidi possedevano *Diarbek*, *Mardin*, *Mejafarekin*, e anche *Gerusalemme*.

Lo Stato ortocide di *Gerusalemme*, confinante al nord colla soldania di *Damasco*, al sud colle possessioni asiatiche dei *Fatimiti* d'Egitto, chiudea *Gerusalemme* e *Ramla*. Nel 1096 fu ripreso dai *Fatimiti*.

Nell'*Armenia* signoreggiavano tuttora i *Pagratidi*.

§ 2. — Terrasanta.

La *Siria* è una vasta regione, confinante a oriente coll'Eufrate, a ponente col Mediterraneo, a tramontana con la Cilicia, e a mezzodi con l'Arabia, il mar Rosso e l'Egitto. In due la dividono l'alte montagne del Libano, dell'Antilibano e del Carmelo. Nella parte orientale e mediterranea regnavano i re o soldani di Aleppo, di Mossul e di Damasco, tributarj al gran soldano di Persia: nell'occidentale o marittima dominavano confusamente Turchi, Saracini, Egiziani. I pellegrini, seguitando la pronunzia de' Greci orientali, chiamavano questa lunghissima costiera *Soria*. Essa faceva quattro provincie: la *Celesiria* dalle montagne della Cilicia fino a Gibello; la *Fenicia* fino a Caifa; la *Palestina* o *Terrasanta* fino ad Assodi; e l'antico paese de' *Filistei* fin al distretto di Gaza, ultima città di Soria, verso l'Egitto.

Antiochia « occhio di Siria, perla d'Oriente » giace nella Celesiria, e i Greci l'aveano intitolata regina d'Oriente e Tetrapoli, cioè raccolta di quattro città. Ma per guerrieri devoti le memorie più preziose erano, che ivi san Pietro pose la prima sua sedia, e che i seguaci del vangelo si chiamarono quivi la prima volta *Cristiani*. Ha due cerchi di mura estese 9 miglia, e una fortissima cittadella. Alte montagne, ma così incurvate che rassomigliano a fertili colli, la dominano dentro, fuori, intorno, salvo dalla parte volta a libeccio, ove mutando direzione, s'inoltra l'Oronte, e trascorrendo placidamente al mare, divide per mezzo un amenissimo piano di 40 e più miglia. I Greci ritolta l'aveano a' Fatimiti d'Egitto, e i Turchi Selgiucidi ai Greci. L'emir Baghisian comandava la guarnigione maomettana di settemila cavalli e ventimila fanti; il resto della popolazione era un misto di Siri, Armeni, Arabi, Egiziani e Greci, che fra tutti sommarono a duecentomila persone.

Il Musulmano va in pellegrinaggio alla Mecca, a Medina, a Damasco, a Gerusalemme; l'Ebreo a Gerusalemme, Tiberiade, Safed ed Ebron; il Cristiano a Betlem, Nazaret, Gerusalemme, Roma: sicchè in Gerusalemme come nel suolo comune s'incontrano i sentieri delle devote pellegrinazioni del Musulmano, dell'Ebreo e del Cristiano. Gli Ebrei la chiamano *Salem*, cioè la città della pace; gli Arabi *Col*, vale a dire la santa. Era stata distrutta da Tito; Adriano ne disperse gli abitanti, vi piantò gl'idoli pagani, ed in parte ricolmò le tre valli attorno alla città, sicchè men difficile era accostarla, massime dal nord. Fu tra le prime conquiste dei Musulmani, che a vicenda tolleranti e persecutori, faceano pesare il loro giogo sopra i Cristiani che vi abitavano, e i molti più che andavano a visitarla.

Novant'anni prima della conquista de' Crociati, nella fiera persecuzione di Hakem Bamrillah, furono distrutti il santo Sepolcro e il tempio della rupe del Sacrificio sul Moria. Ai califfi egiziani fu tolta Gerusalemme dai Selgiucidi, che molestando i pellegrini cristiani diedero impulso alla prima crociata. I califfi la ritolsero quando l'esercito di Kerboga fu sconfitto dai Crociati innanzi ad Antiochia: poi i Crociati la conquistarono (1099), ma dopo ottantanove anni Saladino la rieoccupava.

Di città così importante e visitata da migliaia di pellegrini e viaggiatori, è strano che finora non si possieda un piano esatto del recinto e dei contorni. Ducent'anni fa Deshayes ne diede uno, che finora è il migliore, ma non sapeasi allora per anco rappresentar esatto coll'incisione le disuguaglianze del terreno. D'Anville lo riprodusse tal quale nella dotta sua *Dissertazione sull'estensione dell'antica Gerusalemme* (1747) e nella carta di Palestina: lo riprodusse pure Michaud nella *Storia delle Crociate*, sulla scala di 1 : 20,000. Nella carta della Palestina, data da Krause a Magdeburgo il 1835, c'è un piano di Gerusalemme; ed uno molto circostanziato pubblicarono alcuni ecclesiastici greci; altri ne sono nelle opere di Shaw, Poccocke, Muriti, Clarke, Scholz, Buckingham, ma i più informi, e tanto diversi da quel di Deshayes, da togliere ogni fiducia. Eppure quest'ultimo differisce dai precedenti scrittori, e da ciò che essi ci dicono della direzione delle profonde lavine che da tre lati cingono la città; appena segnata è la valle del Siloe tra il monte Sion, l'Acra e il Moria; confusa l'estremità settentrionale della valle di Efraim a piè del Golgota ecc.

Sotto un arido ciel, morto, che infonde
 Una tristezza al cor grave, affannosa;
 Fra squallide montagne, erte, infeconde;
 In una terra sterile e inacquosa
 Siede Gerusalemme; e le profonde
 Piaghe ancor mostra della salda, annosa
 Ira, che ogni regal lustro ne ha spento,
 E la pietà vi spira e lo spavento.

Par che le rupi intorno e le caverne
 Rispondan lamentando tuttavia
 Al gemito che fea sulle materne
 Mura un dì l'atterrito Geremia:
 Il pellegrin commosso ancor discerne
 L'antro ove il mesto a profetar venia,
 Ancor l'altura addita, onde la rea
 Città mirando, il Nazaren piangea.

Sovra due colli povera si stende
 Di quadrati abituri edificata:
 De' minareti a loco a loco splende
 Qualche aguglietta a bei color screziata;
 Ma su tutte gigante in alto scende
 Di gran mole una cupola lunata,
 Che d'oro sfolgorante a' rai del giorno
 Par che insulti ai tuguri che ha d'intorno.

Dell'arabo Profeta è la moschea,
 La qual vasta torreggia all'oriente
 Sul terren dove il tempio un dì sorgea
 Che votò Salomone al Dio vivente.
 Qui di Giosafat s'apre la vallea
 Entro cui scorre al verno ampio torrente
 Il Cedron, devolvendo i misti rivi
 Che versa il Moria e il colle degli Olivi.

Aspra difende alla città le spalle
 In ver meriggio di Sion l'altura;
 All'ocaso il dirupo d'una valle
 D'ogni approccio guerresco l'assecura;
 Ma dolcemente per agevol calle
 Dal lato boreal vassi alle mura
 Ivi più alte e sode, e da quadrate
 Spesse torri e da macchine guardate.

GROSSI.

Gerusalemme sta dunque sopra due monti separati da una valle; sul meridionale e più alto, chiamato Sion, la superiore; nel settentrionale e più basso (Acra) la inferiore. dalla parte orientale dell'Acra spiccasi il Moria; il Golgota dall'occidentale. Sul Sion, chiamato fin da Davide la cittadella a cagione della sua fortezza, sorgeva il castello d'Erode; sul Moria, il tempio di Salomone; poi sulle fondamenta di questo la moschea di Aksa. A levante il Moria dirupasi nella valle percorsa dal Cedron, di là dal quale sorgono due monti, l'Oliveto e quel dello Scandalo, su cui è fama che Salomone sacrificasse a Moloch. Al piè meridionale del Moria scaturisce il Siloe, la più rinomata delle sette fonti di Gerusalemme, che sono quelle di Betsabea, di Neemia, d'Ezechia, della beata Vergine, il Gihon e il Cedron. Il Gihon, omonimo del terzo fiume dell'Eden, scorre tra i due stagni che si nomano da esso; percorre la valle occidentale nella parte esteriore della città, poi valle meridionale di Inom, detta dagli Arabi valle dell'inferno, sul cui fianco dritto stendonsi rupi sepolcrali, che portano la greca iscrizione *della santa Sionne*.

Tra i sepolcri di Gerusalemme, dopo quello di Cristo sul Golgota e di Maria nell'orto di Getsemani, distinguonsi quelli di Giosafat, di David, di Zaccaria e di Assalonne. Il

pellegrino visita i primi cinque; il Musulmano scaglia pietre contro quello di Assalonne, figlio disubbidiente. Il pellegrino visita pure le sette grotte del sudor di sangue, di Cristo, di Lazzaro, degli Apostoli, di Geremia dov'è fama che questi abbia scritto i suoi *Treni*, del signore Gesù nella moschea Aksa, e quella della valle di Inom.

L'antico muro che circondava Gerusalemme fu distrutto da Tito; il presente fu innalzato da Solimano I nel 1554. Di quello ond'era cinta la città al tempo delle crociate, non altro conservossi che il nome d'alcune torri sopra la loro rovina, come quelle di Antonio e di Marianna, d'Ippico Fasaelo Psefico, di Kisto, del Galileo, dove, nel momento dell'ascensione, furon veduti due uomini bianco-vestiti.

Esdra vi contava otto porte nella cinta fatta da Neemia, ma non si potrebbero determinare. Quelle del recinto di Solimano erano: *a.* la porta di Giafa o di Betlemme; *Bab el-Kalil*; *Bab el-Milarab*; *b.* di Sion o di David; *c.* de' Mograbini; *d.* dorata, già porta delle tribù, forse la più vetusta, e doppia come soleasi negli antichissimi tempi; sotto i re latini aprivasi solo per la processione della domenica delle palme; i Musulmani la fecero murare; *e.* d'oro, diversa dalla precedente; *f.* di Cedar o di Giosafat; *g.* antica di santo Stefano al nord; *h.* d'Erode o dei Turcomani; *i.* di Damasco e d'Efraim ad ovest.

Più sante sono pel Musulmano le orme impresse dal Profeta quando fece la sua notturna ascensione al cielo; la stanza di Chisr custode della fonte vitale, il trono del signore Gesù, la capanna sotterranea di Salomone, il suo trono, il tempietto dell'ascensione del Profeta, il luogo dove fu legato il Borak (cherubino dell'islam) per l'ascensione al cielo, il tempietto della rupe Sachara, sulla quale Abramo volle immolare suo figlio al Signore.

La moschea Aksa, degna di particular descrizione non men di quella degli Ommiadi in Damasco, è un quadrilungo di 275 metri sopra 470 da tramontana a mezzodi, e verso oriente le sorge incontro il monte Oliveto. La pietra del sacrificio di Abramo, e l'oratorio di Davide sono i due luoghi più santi di questo santuario dell'islam. La vera Aksa si stende per 60 metri in lunghezza da nord al sud, per 46 in larghezza da ovest ad est. In lunghezza è divisa da quarantasette colonne in sette gallerie, cui corrispondono nella parte settentrionale sette porte, di cui la mezzana è di bronzo: la parte orientale dove orano gli uomini, chiamasi di preferenza la moschea d'Omar; l'occidentale, moschea delle donne.

Il grande altare nella parte meridionale della moschea d'Omar passa per l'Altare di Davide, sebbene alcuni tengono per tale un'altra nicchia fuori della moschea, vicino alla *culla di Gesù*. Allato sorge il pulpito, al quale è contigua una cappella circondata da un cancello di ferro, che si appella l'angolo della circoncisione. Il pulpito d'ebano e d'avorio onde Nureddin il Giusto aveva ornato la gran moschea di Aleppo, fu, dopo la conquista, trasportato a Gerusalemme da Saladino. Al lato occidentale di esso è la casa dei predicatori, dove nel venerdì si recita la preghiera del principe regnante. Rimpetto all'altar maggiore, dal lato della porta grande è il pozzo della foglia, santificato dalla leggenda di Maometto: per mezzo del quale al tempo di Omar è fama che un Arabo sia salito al paradiso, e n'abbia al suo ritorno descritto le meraviglie.

Fuori dal recinto della moschea di Omar havvene un'altra più piccola, edificata dallo stesso, e chiamata la moschea dei Magrebi, cioè dei Mauritani, i quali nella conquista di Gerusalemme si segnalaroao, e furono primi tra gli assalitori. Dal lato settentrionale sono i quartieri di Esdra e di Zaccaria; dall'orientale la *culla di Gesù* e il mercato della scienza, non lungi dalla porta del pentimento.

Tutto il gran recinto ha sette porte verso ponente, tre a tramontana, due murate a levante, e nessuna a mezzodi. Nel mezzo del tempietto di Sachara evvi l'altare della rupe, il più grande santuario della moschea Aksa; edificio ottagonò, con cupola alta 50 metri, sostenuta da otto pilastri e sedici colonne. Valid II, figlio di Abd el Malek, lo eresse sullo scorcio del primo secolo dell'Egira, in un cogli oratorj dell'ascesa al cielo, della bilancia della giustizia, della catena, e del dì del giudizio, sorgenti fuori del poligono. Sotto la rupe scendesi verso mezzodi in una grotta; e il Musulmano crede, sotto di quella, siavi il pozzo onde tutte derivano le sorgenti. Il pavimento e le pareti dell'edificio ottagonò sono di marmo screziato.

Acri L'ultimo rifugio dei Cristiani dopo perdita Gerusalemme, fu *Acri*. Gli Ebrei la chiamano *Acco*, gli Arabi *Acca*, i Greci e i Romani *Tolemaide*; i moderni viaggiatori, con ordinaria mutazione del nome arabo, *Acre* o *San Giovanni d'Acri*. Giace all'estremità d'una fertile pianura lunga sei ore, larga due, attraversata dal fiume Belo, rinomato per l'invenzione del vetro, e chiamato dagli Arabi Naaman. A levante questa pianura ha le montagne di Galilea: a mezzodì vicino al mare, il Carmelo. Il Kiscion (oggi Mocattaa, vale a dire il tagliato), sceso dal Tabor, e attraversata la pianura d'Israele o *Esdraelon*, mette nel mare a piè del Carmelo. A mezzogiorno della città sorge il monte Turon, lungo un quarto d'ora di cammino, largo un ottavo, scosceso da tutti i lati fuorchè dal meridionale: gli Arabi lo chiamano il colle de'preganti. A tramontana havvi il colle Agiadiget, che le cronache delle crociate chiamano Mahumeria, dal nome d'una moschea ivi innalzata. Quello ai Cristiani, questo ai Musulmani offerse luogo opportunissimo per accamparvisi nell'ultimo assedio; e la pianura posta frammezzo, uno stupendo campo di battaglia.

La città è situata in fondo d'un seno, che penetra fra terra quasi due ore di cammino. Doppia muraglia con profondi fossati e gagliarde torri difendeva la città dalla parte di terra; la più celebre fra le torri è la *maledetta* all'estremità della muraglia verso greco, così intitolata perchè, secondo la tradizione, vi si coniarono i trenta denari pe' quali Giuda tradì il Redentore. L'ingresso del porto era difeso da due torri, una delle quali posta sulla rupe, si diceva la torre delle mosche. Le tre torri a destra della *maledetta* verso il mare erano sul muro esterno: la torre di san Nicolò, del ponte e del patriarca: dietro quella, nel muro secondo, la torre degli stranieri e de' Tedeschi: a manca della *maledetta* stava l'inglese, quindi quella del cappello de' Veneziani, cui seguivano fin giù al mare altre torri affidate ai Sangioianniti ed ai Templarj.

§ 5. — Regni cristiani.

I Crociati fondarono in Asia diversi Stati al modo feudale. Il regno di *Gerusalemme* abbracciava gran parte di Palestina e di Fenicia, confinando da un lato col fiume Adonis, dall'altro con Ascalona e coi deserti d'Arabia. Dipendevano da esso la contea di *Edessa* nel Gezireh alle due rive dell'Eufrate e sull'opposta parte del Tauro, con importanti città, quali *Edessa*, *Samosata*, *Serugia*; il principato di *Galilea* e *Tiberiade* in Palestina; la contea di *Tripoli* e di *Tortosa* sulla costa della Fenicia, che poi fu riunita al principato d'*Antiochia* sul basso Oronte, lungo il mare, dal golfo d'Isso fin a quel di Laodicea, da Tarsò alle porte d'Aleppo, dal Tauro ad Emesa e Palmira: città, *Antiochia*, *Laodicea*. Le signorie di *Markab* (Maratus), di *Gebileh* (Gabala), di *Bairut* (Berito), di *Kaisarieh* (Cesarea), di *Naplusa* (Sichem), sulle coste di Fenicia e di Palestina; di *Krak* (Petra) al lembo del deserto; il contado di *Joppe* e d'*Ascalona* sul litorale.

Aggiungasi il regno d'*Armenia* nella Cilicia e nella Piccola Armenia, ove dal 1095 regnavano i discendenti di Rupen; e quel di *Cipro*, conquistato sopra i Greci da Ricardo Cuor di leone, e da lui dato a Guido di Lusignano (1192). Questo si conservò indipendente fin all'uscire del xv secolo: l'Armenia Cilice fu sottomessa ai Mamelucchi d'Egitto nel 1373: ma Gerusalemme soccombette tantosto; poi dal 1262 al 1291 i Mamelucchi d'Egitto ritolsero ai Cristiani le ultime loro possessioni in Siria e Palestina.

§ 4. — Impero latino in Grecia.

Preso Costantinopoli, l'impero Greco fu diviso tra' Veneziani e i capi delle crociate. Baldovino imperatore ebbe un quarto di tutte le possessioni dell'impero greco, cioè la *Tracia* coi due palazzi di Blacherne e di Bucaleone. Venezia ebbe tre degli otto quartieri della città, e metà dei tre quarti dell'impero, cioè la più parte del *Peloponneso* e delle isole dell'Arcipelago, *Egina*, *Corcira*, *Candia*, il chersoneso di *Tracia*, le coste della *Propontide*, le città di *Frigia* non occupate dai Turchi: aggiungeano una catena di banchi; lungo le coste, da Ragusi fin allo stretto di Costantinopoli. A Bonifazio III marchese di Monferrato toccò la *Tessaglia* e parte della *Macedonia*; al conte di Blois

il ducato di *Bitinia* o *Nicea*; a Guglielmo di Champlitte della casa di Champagne il principato d'*Acaja*, da cui rilevavano i ducati di *Tebe* e d'*Atene* conquistati da Ottone de La Roche; a Giacomo d'Avesnes l'isola di *Negroponte*; a Raniero di Trith il ducato di *Filippopoli* in Tracia; a un conte di Saint-Pol il principato di *Demotica* pur nella Tracia.

Venezia, trovando costoso il conservare i possessi suoi ch'erano la miglior parte di quella conquistata, abbandonò li più a' suoi nobili, sotto condizione d'omaggio feudale. Così i Sanuto fondarono il ducato di *Nasso*, che abbracciava anche le isole di *Paro*, *Melo*, *Santorino*; i Navagero ebbero il granducato di *Lenno*; i Michiel il principato di *Ceo*; quel d'*Andros* i Dandolo; i Ghisi quel di *Teon*; altri le signorie di *Metelino* e *Lesbo*, di *Foceca*, di *Enos*, le contee di *Zante*, *Corfù*, *Cefalonia*, il ducato di *Durazzo*; poi i Viari fondarono quel di *Gallipoli* nel chersoneso di Tracia. Venezia aveva già acquistato *Zara*, poi da re Bonifazio comprò l'isola di *Candia*.

Alcuni paesi evitarono la conquista. Così Leone Sguro greco restò signore di *Corinto* e *Nauplia*; Michele Comneno occupò *Durazzo*, l'*Epiro*, l'*Etolia*, l'*Acarmania*, e parte di *Tessaglia*. In Asia Teodoro Lascari erasi conservato la *Bitinia*, la *Frisia*, la *Misia*, la *Jonia*, la *Lidia*; un Comneno fondò l'impero greco di *Trebisonda* sulle coste del Ponto e della Colchide; poi la notte del 25 luglio 1261, l'imperatore di *Nicea* ricuperò Costantinopoli. Pure i Veneziani possedevano ancora le isole con *Modone* e *Corone* in *Morea*: *Tebe*, *Atene*, *Corinto*, *Patrasso*, *Pilo* costituivano un principato indipendente, come l'*Etolia*, l'*Acarmania*, l'*Epiro*, e porzione della *Tessaglia*: in Asia non appartenevano all'impero che alquante città della costa di *Pastagonia*, la *Misia*, la *Lidia*, la *Jonia*, porzione della *Frigia* e della *Bitinia*: in Costantinopoli stessa i Veneziani e i Genovesi potevano più che l'imperatore.

L'*Egitto* e la *Siria* appartenevano ai Mamelucchi: l'impero di *Trebisonda* rimaneva indipendente al sud del Ponto Eusino: la sultania d'*Iconio*, sottoposta ai Mongoli, abbracciava la maggior parte dell'*Asia Minore*.

Adunque l'impero non possedeva in Asia che la *Pastagonia*, la *Misia*, la *Bitinia*, la *Frisia grande*, la *Caria*, parte della *Cilicia*; in Europa il regno dei *Bulgari*, novamente eretto (1186) da Isacco l'Angelo, tra il Danubio al nord e il monte Emo al sud, colle città di *Sofia*, *Trinobo*, *Varna*. Il regno di *Servia*, fondato dai Sorabi al tempo d'Eraclio (630), stendesi dalla Bulgaria, dal Danubio, dalla Sava e lungo il Drin bianco fin a *Durazzo*. I principati stabiliti dai Crociati al centro e al mezzodi della Grecia, stavano tuttavia, sol avendo il Paleologo ripreso le coste sud-est del Peloponneso.

§ 5. — L'Islam.

Nella Spagna continuava la lotta di Cristiani con Musulmani; ma la battaglia del Pian di Tolosa, al nord di Jaen verso le montagne che separano la Guadiana dal Guadalquivir (1212), abbattè l'impero degli Almoravidi. Allora gli emiri di Spagna si scossero dalla costoro obbedienza: in Africa gli Abuaffiani si resero indipendenti in *Tunisi*, gli Zianidi in *Tlemeccen* (1248). I Merinidi o Zeneti, che fin dal 1213 s'erano rivoltati, occuparono *Marocco* nel 1270, e fondarono potente dinastia, in continua relazione coi principi arabi di Spagna, cui soccorsero onde prolungarne la durata; ma per tali soccorsi si fecero cedere nel 1509 *Algeziras* e altre piazze.

Contro gli Abuaffiani di Tunisi fu diretta l'ultima crociata di san Luigi. Allora ogni resto di civiltà si spese sulle coste d'Africa.

Un generale di Nureddin terminò nel 1171 la dominazione dei califfi fatimiti in Egitto; il qual paese passò nel 74 a Saladino, che spodestando i figli di Nureddin e i Crociati di quanto teneano in Siria, dominò dall'estremo Egitto sin a Mossul sul Tigri e sin al Tauro nell'Asia Minore. Mentre san Luigi stava in Egitto, i Mamelucchi sbalzarono l'ultimo discendente di Saladino; poi dal 1288 al 1291, un dei loro capi prese *Tripoli*, *Sidone*, *Tiro*, *Tolemaide*, ultime città rimaste ai Crociati in Asia.

Ma nuovo nembo arrivava, i *Mongoli*. Gengis-kan (1206-27), raccolte le bande tutte *Mongoli* che accampavano fra il Volga e la Gran muraglia, conquistata porzione della *Cina*, vinto il soldano di *Carism*, sottomessa la *Transoxiana* e il *Corassan*, morì tornando nella

Cina. I suoi successori ne continuarono le conquiste; e Ulagù kan nel 1259 prese *Bagdad*, e fondò un nuovo impero persiano, che durò fin al 1403, e si estese dalle rive dell'Indo fin al cuor dell'Asia Minore. I Selgiucidi d'Iconio sussistettero, ma tributarij, onde nel loro indebolimento profittarono molti emiri turchi per ritirarsi fra le montagne dell'Asia Minore in perfetta indipendenza. Tra quelli sorse poi Osman, che cominciò (1299) la dinastia ottomana, oggi in decadenza.

§ 6. — L'Asia alla morte di Gengis-kan.

Tra molti principati restava partita l'Asia al morire di Gengis-kan :

a. L'impero greco di *Nicea*, fra il mar Pontico, la Propontide, l'Arcipelago, il Meandro e il Sangario; con *Nicea*, *Brusa*, *Smirne*, *Efeso*, *Filadelfia*, *Antiocchia*.

b. L'impero greco di *Trebisonda*, sulle rive meridionali del mar Pontico.

c. La soldania d'*Iconio*, con *Erzerum*.

d. Il regno della *Piccola Armenia*, con *Sis*, *Tarso* e *Seleucia*.

e. I principi cristiani vi possedevano: 1° il regno di *Cipro*, con *Leucosia*, che racchiudeva trecento chiese e una magnifica reggia; *Famagosta* sopra uno scoglio, rinforzata da Guido di Lusignano; 2° il principato d'*Antiocchia*, unitovi *Tripoli*, che non abbracciava più se non alcune fortezze lungo il mar di Siria, come *Laodicea*, *Gebail*, *Bairut*, oltre le due principali *Antiocchia* e *Tripoli*, desolate dal tremuoto del 1170; 3° il principato di *Tiro*, con *Tiro*, *Sarepta* e *Sidone*; 4° le città di *Tolemaide*, *Cesarea*, *Giaffa* ed altre men importanti.

f. Gli Ajubiti aveano smembrato il regno di Saladino in sette: 1° regno di *Damasco*. La capitale era protetta da altissime mura, e da un castello di cui narrano meraviglie, e massime d'una sua muraglia di vetro, con trecensessantacinque finestre. *Ascalona* era stata distrutta da Saladino. Nelle valli del Libano s'erano piantati i Drusi. 2° il regno d'*Emesa*; 3° quel di *Ama*; 4° di *Aleppo*; 5° di *Meiafarekin*; 6° di *Kelat*, uno dei più potenti; 7° dell'*Yemen*, con *Zobaid* bellissima città in amena valle, e *Aden* porto dei più frequentati d'Arabia.

g. Gli Ortocidi possedevano il regno d'*Emed* e di *Caifa*, e quello di *Mardin*.

h. I principi Atabek dominavano cinque regni: 1° *Geziret el-Omar*, la cui capitale era stata fondata da Omar in una sabbiosa valle del Tigri; 2° *Mossul*; 3° *Arbel*; 4° *Farsistan*; 5° *Laristan*.

i. L'impero di *Deli* istituito da Cothbeddin afgano, emir dei Guridi, aveva *Lahor* antica capitale de' *Gaznevidi*; *Silkota* ingrandita da Mohammed Ghuri.

l. L'impero dei *Sung* meridionali.

m. Quello dei *Kin*, assai ristretto dalle conquiste di Gengis-kan.

n. Quello dei *Mongoli* abbracciava il regno vassallo della *Corea*; la più parte dell'impero dei *Kin*; quello dei kan di *Tongut*; il regno vassallo di *Tu-fan*; i regni di *Hoei-hu*, di *Kotan*, di *Kao-ciang*; il paese di *Kirghiz*; il vasto impero di *Carism*; i regni vassalli di *Armenia*, *Scirvan* e *Georgia*. Capitale *Caracorun*.

Alla morte di *Cubilai-kan* (1294), l'impero mongolo va diviso in quattro indipendenti :

a. Impero degli *Yuen* o *Mongoli* della Cina, che comprendeva le nove provincie della Cina propria, capitale *Kan-ceu fu*, detta *Kam-pion* o *Kan-pian* da Marco Polo; dodici governi esteriori; nove regni vassalli.

b. Impero di *Ciagatai*, capitale *Casyar* o *Ordu-kend*.

c. Impero del *Capciak*. *Grand'Orda* o *Orda d'oro* chiamavasi un impero fondato dai *Mongoli* nella *Cumania*, che gli Orientali denominavano *Capciak*, e che dilatarono al nord-est a danno de' Russi, tanto che dominava sino al *Voroneia*, affluente della sinistra del *Tanai*. Nel secolo seguente fu smembrato, e nel 1453 era diviso in cinque kanati: kanato dei *Tartari Nogai* sulle rive settentrionali dei mari d'*Azof* e *Nero*, fra il *Don* e il *Dniester*; kanato di *Crimea* nella penisola di questo nome; kanato d'*Astrakan* fra il *Volga*, il *Don* e il *Caucaso*; kanato di *Capciak* fra il *Volga* e l'*Ural*; kanato di *Casan* al nord del predetto.

d. Impero dei *Mongoli di Persia*, capitale *Tebritz*, la quale acquistò lo splendore che andava perdendo *Bagdad*.

I regni d'Armenia, Georgia, Maredin e Piccola Armenia aveano conservato re nazionali, sebbene tributarij.

Tamerlano (1360-1405) rinnovò poi le devastazioni di Gengis-kan: ma la crescente potenza dei sofi di Persia, degli Ottomani e dei gran-principi di Russia frenò i Tartari.

§ 7. — Impero cinese.

La dominazione mongola ci riconduce all'impero di mezzo. I ventun regni indipendenti fra cui lo vedemmo diviso (pag. 163), furono riuniti nel 247 av. C., sicchè la Cina arrivava al sud fino al Nan-hai; all'ovest sin al ramo orientale dell'Irauaddy e all'impero degli Jung-nu; al nord fin oltre la Gran muraglia, che da vicino al mare stendesi per tutto il nord della Cina, dalle rive del golfo Pe-ce al Si-ning, per 18 gradi e mezzo, ossia 1,400 miglia.

È alta 8 metri, grossa altrettanti alla base e 4. 80 alla piattaforma; tutta merlata, con una torre ogni due tratti di freccia. Secondando le ineguaglianze del terreno, elevasi fin a 160 metri sopra il mare; e avendo la solidità di 1,440,000 metri cubi, si calcolò che coi materiali di essa potrebbe fabbricarsi un muro alto quasi 2 metri, grosso centimetri 64, in doppio giro attorno a tutto il globo. Duhalde la fa fabbricare nel 215 avanti Cristo dal primo imperatore della dinastia Tsin: Bell la porterebbe al 1160 d. C. I geografi orientali anteriori al trecento non ne fan menzione; nè Marco Polo. I Gesuiti ne mandarono in Francia un esatto disegno su raso, con tutta l'estensione e le giravolte.

Per mettere in comunicazione paesi tanto discosti, fu fatta la strada sospesa, che attraversa fiumi e monti e precipizj.

Accanto all'impero stavano gli *Jung-nu* distinti in due accampamenti principali, l'ala destra ad oriente, e la sinistra ad occidente, sotto capi che riconoscevano la supremazia del Cen-yu, residente sul Seleuga superiore.

L'impero cinese sotto gli Han (202 av. C.) arrivò alla maggior sua grandezza, e dalla nuova capitale *Ho-nan-fu* o *Lo-i* abbracciava, oltre la Cina propria, i regni *vassalli* e *tributarij* del centro dell'Asia, posti sotto la protezione e vigilanza d'un governatore militare cinese; fra cui vanno annoverati il regno degli *Jung-nu* meridionali, e quel di *Ta-van*; inoltre il paese de' *Sian-pi* e degli *U-van*, succeduti agli *Jung-nu* settentrionali; e l'impero degli *Yue-ci*.

Fu poi (220 d. C.) diviso in tre regni d'inequal estensione: *a. Eu-han*, che occupava le due rive del Kiang a mezzo il suo corso; *b. il regno d'U*, che comprendeva tutta la Cina all'est dei monti Miaoling e al sud del Kiang; *c. quello di Goei*, che comprendeva i regni del centro dell'Asia.

Al cadere della dinastia degli Tsin (419), si divide la Cina in due imperi, meridionale e settentrionale, oltre alcuni regni indipendenti: il settentrionale, o degli *Yuen-Goei*, occupava la parte fra la Gran muraglia e l'Hoang-ho; capitale *Lo-i*: il meridionale, o dei *Sung*, estendevasi al sud dell'Hoang-ho e dei monti Pe-ling; capitale *Nan-king*.

Verso il 560, l'impero meridionale governato dai Tsin più non abbracciava che il paese al sud del Kiang e del Hoai-boe inferiore, capitale *Nan-king*. Il settentrionale era cresciuto colla conquista de' piccoli regni circostanti, ed erasi partito in due imperi indipendenti, quello dei *Pe-tsi* all'est, capitale *Siang-cen*; quello degli *Eu-cen* all'ovest, capitale *Ciang-ug*.

Acquistò poi grand'estensione sotto Kao-tsung, terzo della dinastia dei Tang (630), e comprendeva:

1° L'impero cinese proprio, dalla Gran muraglia sin all'impero dei *Tu-fan*, in dieci provincie, composte di trecenquantotto spartimenti, con mille ottocensessantanove città.

2° Il regno delle isole *Lieu-kieu*, capitale *Zeu-ly*.

3° Quello di *Kao-li* o Corea centrale e settentrionale, capitale *Phing-yang*.

4° Il *Liao-tung*.

5° L'impero vassallo e tributario dei *Tu-kiu* o Turchi orientali, tra le montagne Bianche e i monti *Urgan-tagh* e *Altai*.

6° Il paese degli *Uiguri* orientali, in ventuna orde, che menavano le loro mandre dai monti della Dauria sin verso le fonti dell'Irtisc.

7° Il regno di *Kao-cang*, o degli Uiguri occidentali.

8° L'impero vassallo e tributario dei *Tu kiu* occidentali, dalle sorgenti dell'Irtisc alle rive settentrionali del lago di Carism e ai monti Urali.

9° I quattro *Cin*, o governi militari dell'Asia centrale.

10° Gli ottantotto *Pami* o principali feudatarj, che dall'impero riceveano patenti, suggelli e cinture.

Allo estinguersi della dinastia dei Tang (907), la Cina fu partita in tredici Stati affatto indipendenti. Attorno a quelli sussistevano altri regni; quello degli *Hoei-hu*, ossia Uiguri occidentali; quel del *Cao ciang*, o Uiguri orientali; quel del *Kitan*.

Sotto l'ultimo regnante (1260), l'impero de' Sung stendevasi al nord fino ai monti *Pe-ling* e all'*Hoei-ho* e *Hoang-ho*, ad oriente al *Tung-hai*, a sud al *Sang-hoi*, ad ovest al regno di *Ta-li*; e si dividea in venti provincie.

L'impero che vi fondò la dinastia mongola degli Yuen (1260) terminava al nord coi monti Stanovoi, Baicali, piccolo Altai, *Ulug-tag*; ad occidente cogli *Zambal* che lo separavano dal *Capciak*, e con un ramo dei monti di *Zungaria*, i *Mustag*, l'*Imalaya*, il *Sohenryka*, che lo separavano dall'impero di *Ciagatai*, dal regno di *Cascemir*, dall'impero di *Deli*, e dal regno di *Nepal*; al sud toccava il golfo di Bengala e i regni di *Siam*, *Camboja* e *Dziamba*; all'est il Grande oceano. Abbracciava in sì vasta estensione: *a.* la Cina propria, divisa in nove provincie; *b.* dodici governi esteriori; *c.* nove regni vassalli.

§ 8. — Europa cristiana.

L'Europa cristiana è divisa in sedici Stati principali:

1° *Scozia* perdè il *Cumberland*, e dal re delle Isole lasciò occupare molte delle sue penisole all'ovest e al nord.

2° *Inghilterra* non s'acconciò ancora alla conquista dei Normandi.

3° In *Francia* i successori di Ugo Capeto han poco più che il nome di re, bilanciati dai possessori dei grandi feudi

4° I regni uniti d'*Aragona* e *Navarra*, colla *Biscaglia* e l'*Alava*.

5° I regni uniti di *Leon* e *Castiglia*, colle *Asturie* al nord, la *Galizia* all'ovest, la contea di *Portogallo* al sud-ovest, il regno di *Toledo* al sud-est.

6° L'impero *Germanico* è turbato dalla questione delle investiture.

7° *Venezia* colle coste di *Dalmazia*.

8° Il ducato di *Puglia*, *Calabria* e *Sicilia*, compresa *Malta*.

9° La *Danimarca*, cioè il *Giutland*, le isole danesi e la *Scania*.

10° La *Norvegia*, col regno delle Isole, ossia contea delle *Orcadi*, le *Feroe*, ecc.

11° La *Svezia* colle isole d'*Oeland* e *Gotland*, parte della *Laponnia*, delle coste di *Finlandia* e dell'*Estonia*. Vanno smettendo la pirateria, ma son troppo discoste per esercitare molta parte nella politica europea.

12° Regno di *Slavonia* in riva al *Baltico*.

13° Ducato di *Polonia*, colla *Pomerania* orientale e la *Masovia*.

14° Granprincipato di *Russia*, spartito in molti principati emuli.

15° Il regno d'*Ungheria*, colla *Slavonia*, quasi tutta *Croazia*, il *Sirmio* e l'*Ungheria* nera.

16° L'impero d'*Oriente* teneva ancora in Europa la vasta penisola al sud del *Danubio* e della *Sava* tra l'*Adriatico*, l'*Egeo* e il *Nero*, salvo la *Croazia* di fresco presa dagli *Ungheri*; e nell'*Asia Minore* quasi tutte le coste e alcune città forti. Tolto in mezzo dai *Normanni* d'Italia, dagli *Arabi* d'Egitto e d'Africa, dai *Turchi* dell'*Asia Minore*, dai *Russi* che di frequente assediavano *Costantinopoli*, dai *Pecinechi* che poc'anzi occuparono la *Tracia*, è costretto ricorrere all'infido soccorso di *Barbari occidentali*.

Secondarj sono:

17° Nell'isole britanniche i piccoli regni irlandesi e il paese di *Galles*.

18° In *Ispagna* il regno di *Valenza*, conquista del *Sid*.

19° Nell'antico regno d'Arles e al nord-ovest dell'Italia i possessi del sud della Savoia.

20° In Italia le repubbliche di Pisa e Genova, le molte di Lombardia, gli Stati della contessa Matilde, il Patrimonio di san Pietro.

21° Nell'antica Sarmazia, al nord il paese de' Prussiani e dei Lituani, al sud quel degli Uzi.

§ 9. — Impero germanico.

L'Italia e il regno d'Arles staccavansi sempre più dall'Impero; e così la Lorena, come cessata n'era la supremazia sull'Ungheria, la Polonia, la Danimarca. Però nel 1182 gli era stata incorporata la Pomerania; e i granmaestri dei due ordini militari dei cavalieri Teutonici e Portaspada riconoscevano dall'imperatore la Prussia e la Polonia.

I. Le Case che principavano in Germania al 1170 erano:

Feudi laici

a. la *Guelfa*, nel ducato di Sassonia, eccetto la marca di Brandeburgo; nell'antico regno di Slavonia; nel ducato di Baviera; nella porzione di Svevia fra il Lech e il contado di Costanza;

b. di *Hohenstaufen*, che aveva la più parte della Svevia, la contea palatina di Borgogna e il Voigtland;

c. di *Zähringen*, col granducato di Baden e il ducato della Piccola Borgogna o Svizzera borgognone;

d. di *Ascanio*, nella marca di Brandeburgo, parte di quella di Lusazia, e nel principato di Anhalt;

e. di *Wettin*, sul resto della Lusazia, eccetto le marche di Görlitz e di Budissin, e sulla Misnia;

f. dei *Carlovingi*, nell'Assia e nel landgraviato di Turingia;

g. di *Merania*, in parte della Franconia orientale, nel Tirolo e nell'Istria;

h. di *Stiria*, nella Stiria e nell'antico ducato di Carintia, tranne la Carintia propria che spettava alla casa;

i. di *Ortenburg*, con porzione della Carniola;

l. di *Bamberga*, che aveva l'Austria.

Le prime due erano prepotenti ed avverse: i Guelfi padroni della Toscana, Baviera, Sassonia; e gli Hohenstaufen duchi di Svevia e Franconia, re d'Italia e d'Arles, e imperatori. Una di queste famiglie rovinò, l'altra finì; e al fine della contesa loro nè i duchi, capi antichi delle grandi tribù germaniche, nè l'imperatore rappresentante l'unità dell'impero, restavano vittoriosi, ma sibbene n'uscì una folla di principati ereditarij e sovrani, che proseguirono la guerra civile e lo sminuzzamento, mentre la Francia traeva al centro le parziali autorità.

I tre grandi ducati di *Svevia*, *Franconia* e *Sassonia* nel cuor dell'impero si estinsero; quel di *Baviera* fu dato a una casa nuova, ma fatto a pezzi; il ducato delle due *Lorene* fu di puro titolo; nè il regno d'Arles ebbe più capo.

Degli altri gran feudi laici,

a. Nella *Lorena mosellana* dominavano il duca di Lorena e i conti di Vaudemont e di Bar; nella *bassa* il conte d'Olanda e di Zelanda e il duca di Brabante al nord; al nord-est il conte di Gueldria fra la Mosa e il Reno, dallo Zuidersee fin alla giurisdizione del vescovo di Colonia; al nord-ovest la contessa di Fiandra, signora dell'Hainault e del marchesato di Namur; al sud il duca di Limburg e il conte di Luxemburg; all'est, lungo il Reno, i conti di Cleves, Berg e Juliers.

b. Caduto Enrico il Leone (1180), nelle provincie sassoni di *Westfalia ed Angria* esercitava la dignità ducale l'arcivescovo di Colonia; il clero ne possedeva moltissimo; de' secolari feudatarj, principali erano i conti di Mark, Arensberg, Waldeck al sud, di Lippe e Ravensberg all'est, di Falkenburg e Oldenburg al nord. Nella *Sassonia orientale* sorgeva la marca di Brandeburgo, anticamente detta il *Nordmark*. Da che di questo erano stati investiti nel 1102 i conti d'Ascanio, avevano estesa la supremazia sulla parte orientale dell'antico regno di Slavonia, e su tutto il ducato della Pomerania

occidentale; v'aggiunsero parte della marca di Misnia, il ducato di Sassonia che abbracciava solo il Lauenburg e il Wittemberg, la sovranità sopra l'Holstein, oltre il principato di Anhalt, loro patrimoniale. I ducati di Brunswick e Luneburg erano proprietà allodiali de' Guelfi. I duchi di Mecklemburg, tornati indipendenti dopo la caduta d' Enrico il Leone, erano divisi (1226) in quattro rami. Al nord della Sassonia, che anticamente diceasi *Nordalbingia*, sorgea il contado d' Holstein, dove aveano governo quasi indipendente Lubeka, Amburgo e i Ditmars, gente delle coste fra l'Elba e l'Eyder. Anche la Frisia avea serbato forme repubblicane, eccetto la porzione sottomessa al vescovo di Utrecht.

c. La casa di Wettin, feudataria del marchesato di Misnia e di Lusazia, vi unì il marchesato di *Turingia* o *Osterland* (Lipsia) fra la Misnia e la Saale, il contado palatino di Sassonia, la provincia di Plisnia al sud ovest della Misnia, il landgraviato di *Turingia*, ed altri dominj della foresta *Turingia* sin all'Oder, interrotti però dai feudi de' molti vescovi immediati e da quei di molti conti poderosi.

d. I duchi di *Boemia* e *Moravia*, dopo il 1198, intitolavansi re; e Premislo Ottocaro II, coll'acquistare i ducati d'Austria e Stiria all'estinguersi della casa di Babenberg (1246), e i ducati di Carintia e Carniola ceduti da Ulrico di Ortemburg, si trovò il signore più potente di Germania, finchè (1278) Rodolfo di Habsburg non lo sbalzò per erigere la propria casa.

e. Nel 1180 la casa di Wittelsbach che già possedeva il Nordgau e il palatinato del Reno, ottenne la *Baviera*, ma ridotta ai paesi fra l'Inn e il Leeb; dichiarando *Ratisbona* città imperiale, e feudi immediati i margraviati di Stiria e d'Istria, i dominj dei conti d'Andech nel Tirolo, e i vescovadi della Baviera. È vero che quella casa riunì ben presto a' suoi i dominj delle principali famiglie che vennero ad estinguersi; ma la tennero debole la divisione in Baviera inferiore e superiore, e l'essersi concessa giurisdizione civile e criminale ai signori laici ed ecclesiastici. Al sud della Baviera, i conti del Tirolo e di Gorizia, palatini di Carintia, ed eredi di parte dei beni della casa di Merania, avvocati de' vescovi di Trento e di Brixen e del patriarcato d'Aquileja, riuscirono i più potenti signori del paese.

f. Spenta la dignità ducale della *Svevia* colla casa degli Hohenstaufen (1268), vescovi, abbatì, conti, dinasti di Svevia usurparono i dominj e le ragioni degli antichi conti. Fra essi citeremo solo il conte palatino di *Turingia*, i conti di Dillingen, di Nellenburg, di Hohenberg, di Kiburg, di Heiligenberg, di Calw, di Fürstenberg, di Gruningen, di Würtemberg. Della casa Zahringen, la più poderosa dopo gli Staufen, restavano solo i rami cadetti. Al sud fra l'Aar e il lago di Costanza cresceva la casa d'Habsburg, il cui capo Rodolfo era avvocato di Strasburg, Schwitz, Uri, Unterwald, Zurigo, landgravio dell'Alta Alsazia, burgravio di Rheinfeld.

g. Nella *Franconia renana* dominavano i conti palatini del Reno di casa Wittelsbach, i margravj di Baden, i conti di Nassau; nella *Franconia orientale* i burgravj di Norimberga, erede di porzione degli allodj della casa di Merania in Franconia; i conti di Henneberg, Hohenlohe, Wiltberg, ecc. Tra la Franconia e la Westfalia, i landgravj d'Assia eransi appropriata la più parte dell'Assia franconiana.

h. Il re di Francia e il conte di Savoia traevano a proprio ingrandimento le spoglie del regno d'Arles: e questi già avea preso la Bresse; quegli stabiliva procuratori suoi sulle rive della Saona e del Rodano.

i. Principi dell'Impero intitolavansi pure i granmaestri dell'ordine Teutonico e dei Portaspada, che possedevano quello la *Prussia* tra la Vistola e il Memel, questo la *Livonia* e porzione dell'*Estonia*.

Nel cuore e all'occidente abbondavano gli Stati immediati: le provincie orientali dal Baltico alla Sassonia erano quasi tutte occupate dal marchese di Brandeburgo o dal re di Boemia. Il detto marchese acquistò al pari dei duchi d'Austria, il diritto di sottoporre alla propria giurisdizione i nobili del suo margraviato; e il re di Boemia tenne in dipendenza il clero; opera continuata da Rodolfo d'Habsburg quando vi succedette. E tanto più che questi, col Patto di famiglia, impedì le divisioni tra' figli, mentre le altre s'andavano crescendo.

Feudi ec- II. Mezza la *Lorena mosellana* apparteneva ai vescovi di Toul, di Verdun, di Metz, clesiastici e all'arcivescovo di Treveri che comandava alle due rive della Sarre inferiore e della Mo-

sella. Nella *bassa Lorena* il vescovo di Liège giudicava da Givet a Maestricht; l'arcivescovo di Colonia, tutta la sinistra del Reno dall'Aar sin verso Meurs; e il duca di Westfalia ed Angria possedeva sulla destra di quel fiume *Deutz, Reklinhäusen, Essen, Werl, Süst, Brilon* ecc. Il vescovo d'Utrecht, signore della olandese provincia da cui traeva il titolo, fra il Reno e lo Zuidersee, teneva sull'altro lato della Gueldria, fra l'Issel e l'Hunte, metà della Frisia da Deventer a Groninga.

La *Sassonia occidentale* andava tutta in feudi ecclesiastici dei vescovi sovrani di Colonia, Munster, Osnabruck, Minden, Paderborn, Hildesheim: il paese fra l'Aller, il Weser e l'Elba era occupato dal vescovo di Werden e dall'arcivescovo di Brema. Nella *orientale* minori di numero e ricchezza erano le possessioni ecclesiastiche: ma vanno distinti il vescovado di Halberstadt, la nobile badia di Quedlinburg, l'estesissimo arcivescovado di Magdeburg fra il Weser e l'Havel, e i minori vescovati di Havelberg, Brandeburg, Schwerin, Lubeka ecc.

In *Turingia* erano i vescovadi poco potenti di Merseburg, di Neuburg, di Misnia. L'arcivescovo di Praga signoreggiava nove città in varie parti della Boemia, e parecchi distretti sul Danubio in Austria.

In *Baviera* poco era rimasto ai vescovi di Frisinga e Ratisbona; mentre quel di Passau allargavasi fin alla frontiera di Boemia; e l'arcivescovado di Salzburg a quasi tutte le due rive della Salza, da Burghausen sin all'alta valle della Drava dal nord al sud, e dall'Inn alla Traun da ovest ad est. Allo spegnersi della casa d'Ortemburg, i vescovi di Bamberg, Frisinga, Brixen e l'arcivescovo di Salzburg ottennero molti dominj nella Stiria, Carintia e Carniola.

In *Svevia*, quasi tutta la sinistra del Lech, e molto territorio a manca del Danubio verso Dillingen appartenevano al vescovado d'Augusta: sul Reno, dalle sue sorgenti sin alle frontiere della Lorena trovavansi nella Svizzera le badie di Dissentis e Sangallo, il vescovato di Coira, e poco discosto dal fiume quei di Costanza e Basilea: dell'Alsazia un quarto spettava al vescovo di Strasburgo: nel Valeso sul Rodano erano il vescovado di Sion; nel paese di Vaud quel di Losanna, e la ricca badia di Kempten sull'Iller. Il vescovo di Wurzburg era duca di Franconia, conte di Waldsassen, di Badengau, di Gotzfeld, dell'Iffigau, del Rangau e di parte del Grabfeld orientale; quel di Bamberg possedeva Rednitz; quel d'Eichstadt era conte di Suabfeld: gli abbati di Fulda e di Hersfeld erano signori del Grabfeld occidentale; e coi vescovi di Spira, di Worms e l'arcivescovo di Magonza, dominavano gran parte dell'antica terra dei Franchi.

III. Quanto sia alla giurisdizione ecclesiastica, l'arcivescovo di *Colonia* la stendeva sulla bassa Lorena, la Frisia, la Westfalia, sin alla Hunte: quel di *Treveri*, sulla Lorena mosellana e piccola parte della Franconia renana: quel di *Magonza* sui distretti francesi della sinistra del Reno, l'Alsazia, la Svizzera tedesca, la Svevia, alcuni distretti bavari, la Franconia, la Turingia fin alla Saale, l'Assia, la Sassonia fra la Hunte e l'Elba, cioè su tutta la Germania centrale: quel di *Brema* sulle contee di Oldenburg e Holstein, sul Mecklemburg e la Polonia tedesca: quello di *Magdeburg* sui margraviati di Brandeburg, Lusazia e Misnia: quel di *Praga* sulla Boemia e la Moravia: quello di *Salzburg* sulla Baviera, il Tirolo, la Carintia, la Carniola, la Stiria, l'Austria.

IV. Il dominio della corona era formato da terre ancora libere, cioè non dipendenti che dal re. Le più trovavansi nella Svevia e Franconia, e principali erano: a) il *Voigtland*, o *avogaderie* proprie, cioè i possessi della casa di Reuss, le signorie di Ronneberg e Hof, il circolo del Voigtland nel regno di Sassonia, quel di Neustadt nel granducato di Sassonia-Weimar; b) la provincia d'*Egra*; c) il Voigtland di *Spiregau*; d) quello del *Nachgau* e del *Rhingau* superiore fra Worms e Magonza; e) la *Terra del re* al sud-ovest del Nachgau; f) il *Wildgau* nel governo prussiano di Treveri.

Nella Svevia apparteneva all'imperatore il landgraviato dell'*Ortenau* rimpetto a Strasburg, e gli avanzi dei dominj patrimoniali de' Guelfi, tra il contado di Costanza e il Lech.

V. Per appoggio contro i grandi feudatarij, gl'imperatori crescevano di numero e forze quei che naturalmente favorivano il poter centrale; e immunità e ricchezze accordarono a vescovi ed abbati, e sottrassero le città ai signori. A quelli e a queste consentono d'esser *immediati*, cioè rilevare unicamente dall'imperatore: dal che venne poi la superiorità territoriale degli Stati; onde i vescovi diventarono principi sovrani, e

Giurisdizione ecclesiastica

Dominj imperiali

Città

molte città si fecero repubbliche, con amministrazione municipale più o meno aristocratica.

Per lo stesso interesse o costretti, i principi dovettero far concessioni alle città dei loro domini. Le più importanti città imperiali o privilegiate erano:

Nella Lotaringia, *Metz*, *Verdun*, *Colonia*: quest'ultima metteva in piedi trentamila armati, e partecipava le sue leggi a tutte le città del sud-est di Germania; come quelle di *Söst* erano state adottate dalle città di Westfalia e de' Paesi Bassi, e quelle di *Lubeka* e *Magdeburgo* dalle città al nord-est. Inoltre *Kaiserwert*; *Aquisgrana*, reputata quasi capitale dell'Impero; *Bruzelles*, che solo nel 1234 ricevette l'ordinamento municipale; *Dordrecht*, bentosto deposito del commercio de' Paesi Bassi coll'Inghilterra; *Cambrai*, in continua guerra col proprio vescovo ecc.

In Sassonia *Söst* città di gran traffici; *Stade*, *Brunswick*, *Luneburg*, dotate di pari privilegi; *Hannover*, che d'importanti n'ottenne il 1241; *Goslar*, che non era obbligata a servizio più che di quindici giorni, qualunque fosse la guerra; *Magdeburgo*; *Brema*, che dopo il trattato del 1229 coll'arcivescovo, era sommessata a un'aristocrazia borghese; *Lubeka*, ch'era franca di pedaggio per tutta Sassonia, Svezia, Danimarca, Inghilterra; esente da servizio militare, se non fosse per propria difesa; diritto che i suoi cittadini, dovunque fossero dell'Impero, venisser giudicati con proprie leggi; *Amburgo*, *Kiel*, *Oldenburg* in Yagria; oltre le città prussiane di *Brunnsberg*, *Elbing*, *Kulm*, *Thorn* ecc.

In Boemia *Praga*. In Austria *Vienna*, fatta città imperiale nel 1237, e centro di gran commercio. In Turingia *Erfurt*. In Baviera *Ratisbona*, città imperiale dopo il 1180; *Innsbruk*, *Brixen*.

Nell'Alemagna quasi tutte le città avevano titolo d'imperiali. Distingueremo *Augusta* sul Lech; *Hochstädt*, *Lauingen*, *Ulm*, *Sigmaringen* sul Danubio; *Friburg* in Brisgovia, dotata d'uno dei più notevoli statuti di tutta Germania; *Halle*, *Reutlingen*, *Basilea*, *Berna*, che nel 1218 fu sciolta d'ogni aggravio verso l'impero; *Zurigo*, *Winterthur*, e le dieci città imperiali d'Alsazia, *Hagenau*, *Colmar*, *Strasburgo* ecc.

Nella Franconia orientale, *Wurtzburg*, emancipata dal vescovo; *Norimberga* città imperiale, che dagli imperatori aveva fatto sanzionare un articolo del suo statuto che diceva: « Nessuno può contro un cittadino invocare il diritto feudale »; *Francoforte* sul Meno, e *Wetzlar* città imperiali; *Lorch*, *Anweiler*, *Spra*, *Worms*, cui il vescovo conservava rilevanti prerogative; *Magonza*, ove l'arcivescovo non poteva entrare che colla scorta che gli consentissero i cittadini; ed altre.

In queste città ricoveravano quei che fuggivano la tirannide dei signori, e se ne formava una classe distinta, staccata dall'ordine feudale come dal capo dell'Impero, che non poté però mai divenire ordine, nè fondersi col resto per formar la nazione.

§ 10. — Italia.

Le molte città di cui erano sparse la superiore e la media parte dell'Italia, si rialzarono, appena rallentata l'oppressione dei Barbari; e arricchite coll'industria, e addestrate all'armi nelle incursioni e nelle lotte feudali, costituirono i Comuni, che presto si risolsero in repubbliche, quasi tante quant'esse città.

Le più importanti erano:

A. Alla sinistra del Po da occidente in oriente: *Vercelli*, dominatrice della riva sinistra della Sesia; *Novara*, il cui territorio era limitato dalla Sesia, dal Ticino, dalle Alpi che s'alzano fra il Monrosa e il Grimsel, e dalle montagne che formano il pendio occidentale del bacino del lago Maggiore; *Milano*, signoreggiava la pianura fra l'Adda, il Ticino, il lago Maggiore e alcune terre di là da questo; *Como* abbracciava le rive del suo lago sin a quelle del lago di Lugano, e del Maggiore sin alle alpi Leponzie e Retiche, che ora sono gran parte della provincia di Como e del canton Ticino e la Valtellina. Fra le montagne di questa, l'Adda e il lago d'Isèo, dominava *Bergamo*; *Brescia*, dall'Oglio ad Asola e al lago di Garda; *Lodi*, fra il Po e l'Adda inferiore; *Crema*, sul basso Serio; *Cremona*, sulla destra dell'Oglio dal Bergamasco a Casalmaggiore; *Mantova*, sulle due rive del Mincio e del Po, da Asola sin al territorio della Mirandola; *Verona*, sul bacino dell'Adige inferiore da Avio nel territorio retico di Roveredo

sin a Lendinara nel Polesine di Rovigo; *Vicenza, Padova, Treviso*, fra l'Adige e la Piave.

B. Al sud del Po, *Asti* dominava da questo fiume al Tanaro; *Alessandria* sulle due rive del Tanaro e della Bormida; *Tortona* sulla Scrivia; Pavia sulle due rive del Po, tra i dominj di Vercelli, Novara, Lodi, Tortona, Monferrato. L'antica Gallia cispadana fra il Po, gli Apennini, la Trebbia e il Reno era partita fra *Piacenza* (le due rive della Trebbia), *Parma, Reggio, Modena* (quasi fin al Reno); *Ferrara* possedeva porzione de' paesi fra i rami del Po vicino all'Adriatico; *Bologna, Ravenna, Faenza, Rimini* nella Romagna, *Camerino* nella marca d'Ancona.

C. In Toscana *Lucca* sulle due rive del Serchio e della Lima. *Pisa* dominava gran parte del litorale toscano, le vicine isole di Capraja, Gorgona, Giglio, Elba, Pianosa, ecc. e porzione della Sardegna, e contava sin cencinquantamila abitanti. La emulava *Firenze*, che stendeva il dominio dalle alture che separano l'Elsa e l'Era affluenti dell'Arno, sin all'altro pendio degli Apennini in Romagna da occidente a oriente, e dalla valle superiore del Reno fino al sud di Colle. Da Colle a Montepulciano signoreggiava *Siena*. Fra le tre era ristretto il dominio di *Volterra*. Al nord-est di Siena era *Arezzo*; al nord-ovest di Firenze *Pistoja*. Ben tosto Firenze obbligò Pistoja, Arezzo, Siena a farsele alleate o piuttosto ligie; nel 1254 smantellò Volterra; infine prevalse anche a Pisa.

Queste repubblicette guerreggiavansi l'una l'altra, nimicandosi sotto il titolo di guelfe e ghibelline. Guelfe erano ordinariamente Milano, Vercelli, Novara, Lodi, Bergamo, Brescia, Verona, Mantova, Vicenza, Padova, Treviso, Alessandria, Tortona, Piacenza, Bologna, Faenza, Firenze; ghibelline Pavia, Cremona, Parma, Modena, Reggio, Lucca, Pisa.

D. Ai due lati stavano due potenti repubbliche marittime: *Genova* che signoreggiava il litorale del suo golfo e parte della Corsica e Sardegna, oltre molti possedimenti in Levante, come Caffa, Azof, Smirne, Scio, Metelino, Tenedo, Pera e Galata. *Venezia* si formò colle rovine delle città di Terraferma, poi dal procacciarsi sicurezza passò ad avere dominio. E prima soggiogò Pola, Capodistria e le altre cittadine dell'Istria, rifugio di ladroni; poi in Dalmazia Zara, Salona, Sebenico, Spalatro, Trau, Ragusi, Narenta. Ma la Dalmazia le fu tolta il 1117 dagli Ungheresi, eccetto Zara. Questa pure le si ribellò nel 1181, ma coll'ajuto de' Crociati la ricuperò nel 1202. In quella crociata Venezia ottenne pure tre ottavi di Costantinopoli, la più parte del Peloponneso e delle isole dell'Arcipelago, Egina, Corcira, Candia, il chersoneso Tracio, le coste della Propontide, le città di Frigia non occupate dai Turchi, ecc. Allora poté veramente dirsi sposa dell'Adriatico, quale l'avea dichiarata Alessandro III; e impose un tributo su qualunque nave mercantile passasse al nord d'una linea tirata da Ravenna al golfo di Fiume, e vietò affatto quel mare a navi di guerra.

E. La libertà delle città non avea distrutto i feudi, massime nei paesi montuosi dove i signori s'erano potuti munire. Fra quelli al nord-ovest del lago di Como annidavansi i *Rusca*, che talvolta padroneggiarono Lugano e Bellinzona; sul Bergamasco e nella valle che ne serba il nome, i *Calepi*; sul Mantovano i *Bonacossi*, poi i *Gonzaga*; nel Padovano le case d'*Este* e di *Carrara*; nel Vicentino e nella marca Trivigiana i *Coltallo*, i *Camino*, i *Romano*; nel Veronese gli *Scala* e i *San Bonifazio*; sul Reggiano i *Correggio*, i *Pico*, i *Fogliani*, i *Carpinetti*; sul Parmigiano i *Rossi* verso l'Apennino, e i *Pelavicini* verso il Po; sul Piacentino gli *Scotti* e i *Landi*; nel Pavese al nord del Po i *Langoschi*, i *Gambarani*, i *Lomellini*.

Nella riviera e fra le balze della Liguria aveano conservato signorie i *Doria*, i *Fieschi*, i *Grimaldi*, gli *Spinola*; i *Malaspina* negli Apennini della riviera di Levante; i *Porcari* fra le montagne di Lucca; i *Segalari* e quei della *Gherardesca* nel Pisano; nel Senese gli *Ardenghi* a occidente, gli *Scalenghi* ad oriente, i *Giulieschi* al settentrione; nel Fiorentino gli *Ubalдини* al nord-est, i conti *Guidi* fra gli Apennini ad est, gli *Uberti* e i *Pazzi* sull'Arno superiore, ad ovest i *Certaldi* e i *Caproja* . . .

In questi signori era continuo il desiderio d'acquistare o ricuperare il dominio sopra le città; e vi riuscirono, talchè, quante repubbliche, tante tirannie si stabilirono. Poi a poco a poco vennero assorbite dalle signorie maggiori, come quelle de' *Torriani* e *Visconti* a Milano, degli *Scaligeri* a Verona, degli *Estensi* a Modena.

Alcuni feudi più potenti serbavansi ai due estremi di Lombardia: ad oriente il pa-

triarca d'*Aquileja*, che possedeva il Friuli e parte dell'Istria; ad occidente la casa di *Savoja*, cui appartenevano il Bugey (*Bellay*), la Savoja (*Chambéry*), lo Sciabese sulla sinistra del lago Lemano, parte del Faucigny, del Valeso e del Paese di Vaud, il ducato d'Aosta, la Tarantasia, cioè la valle superiore dell'Isero, il marchesato di Susa e Torino. Avrebbe dunque padroneggiato le Alpi se non fosse stata divisa in varj rami, e quindi tenuta dipendente dalla Francia.

Confinavano con essa il marchesato di *Saluzzo* e quel di *Monferrato*; dal quale sin alla costa ligure stendeasi il marchesato di *Finale e Carretto*.

F. Il tempo avea assodato la dominazione temporale del papa che per diritto signoreggiava la Romagna, la marca d'Ancona, il ducato di Spoleto, la Toscana meridionale, la Sabina, il Lazio sin a Terracina e Fondi. Ma nelle città, massime delle tre prime provincie, erano sorti varj tiranni, che inalberando il vessillo imperiale per sottrarsi alla santa sede, in fatti non obbedivano a nessuno: così a Ravenna aveano dominio i *Potentia*; a Rimini i *Malatesta*: a Bologna i *Lambertazzi*, i *Geremei*, i *Pepoli*; a Urbino i conti di *Montefeltro*; a Camerino i *Varano*; a Imola i *Manfredi*. Nella stessa campagna di Roma erano sorte famiglie, che il papa non poteva tener in freno: gli *Orsini* fra le montagne all'est del Tevere; i *Colonna* ad occidente di Preneste; i *Savelli* nel Lazio antico verso il monte Albano; i *Frangipani* verso Anzio al nord delle paludi Pontine; i *Farnesi* ad occidente del lago di Bolsena; gli *Aldobrandini* al sud-est della Toscana.

Men corsi dai Barbari, v'erano rimaste più vestigia del governo municipale antico, onde ogni villaggio pretendeva formare uno Stato da sè; e quindi lo Stato della Chiesa non era che l'incondita aggregazione di tante città, corpi, signorie indipendenti.

G. Il resto d'Italia al sud da Ascoli sul Tronto, e da Terracina sul golfo di Gaeta, eccetto *Benevento* rimasto al papa, formava il regno di *Napoli*. Comprende esso gli *Abruzzi* (Aquila, Sulmona, Teramo, Chieti, Ortona, Pescara); il contado di *Molise* (Isernia); la *Terra-di-lavoro* (Sora, Aquino, Fondi, Capua, Napoli, Nola); il *Principato* (Benevento, Nocera, Amalfi, Salerno, Policastro); il ducato di *Calabria*, cioè l'antico Bruzio; la *Capitanata* (Foggia, Lucera, Manfredonia); il principato di *Bari* (Bari, Bitonto, Barletta); quel di Taranto (Brindisi, Otranto, Taranto); la *Basilicata* (Potenza, Melfi), e tutta *Sicilia*.

Quando le vittorie di Benevento (1263) e di Tagliacozzo (1268), al nord-ovest del lago Fucino, ebbero assicurato il regno a Carlo d'Anjou, pareva dover crescere a grande potenza. Il re di Tunisi era tributario a Carlo, che come senatore di Roma e vicario dell'Impero in Toscana e Romagna, godeva su tutto il centro d'Italia un'autorità mai più usata. Al suo contado di Provenza unì molte città di Piemonte, qual vicario imperiale, propose alle città lombarde di riconoscerlo signore, e meditava la conquista dell'impero d'Oriente. I Vespri Siciliani (1282) sovvertirono i suoi divisamenti, e il regno restò diviso in due, di Terraferma e di Sicilia.

Ma la monarchia non avea potuto spegnervi la feudalità, radicatasi al tempo de' Normanni; e i baroni ebber sempre parte importante nelle tante vicissitudini del regno. Principali erano i *Sanseverini*, che possedevano la più parte della Basilicata, il ducato di Amalfi, le contee di Sanseverino, di Marsico nel Principato, di Bassigliano in Calabria, di Matera nella provincia di Taranto; i *Pipino*, che dominavano su molta parte della Capitanata e sulle parti montuose del principato di Bari. La parte occidentale della provincia di Taranto ed alcun che della Basilicata orientale apparteneano ai *Balzi*; ai *Ruffo* la costa nord-est del Bruzio; ai *Cantelmi* il pendio occidentale degli Apennini, dal lago Fucino sin a Venafro. Gli *Orsini* romani erano conti di Tagliacozzo e Monupella negli Abruzzi, conti di Nola e principi di Salerno, e dipoi successero nel ducato di Amalfi ai Sanseverini, e ai Balzi nella provincia di Taranto. I *Colonna*, romani anch'essi, ereditarono nel Bruzio i beni di casa Ruffo.

Oltre questi, si trovavano negli Abruzzi sulla costa il contado di Atria degli *Aquaviva*, il marchesato di Pescara degli *Avalos*, il marchesato del *Vasto*; nell'interno le contee di Montorio dei *Gambalesa*, e di Celano dei *Savelli*; nella Terra-di-lavoro il contado di Fondi dei *Gaetani*, il ducato di Sessa dei *Marsano*; nel Principato i contadi di Martino dei *Tocco*, di Cerreto dei *Sanframondo*, d'Aviano dei *Sovrano*; in Calabria quelli di Nicastro degli *Origlia*, di Gerace dei *Caraccioli*, ecc.

§ 11. — Francia.

Tra la prima crociata e quella di san Luigi, la Francia non mutò confini, se non che dal lato dei Pirenei orientali, col trattato del 1258, esso Luigi rinunziò ogni diritto sovrano sopra la marca di Spagna. D'allora i conti di Barcellona e Rossiglione rilevarono dalla corona d'Aragona; e il Rodano, la Saona, l'alta Mosa, la Schelda segnavano il limite fra la *terra di re* e *terra d'impero*.

Mentre la feudalità soccombeva in Italia ai Comuni, e in Germania prevaleva alla monarchia, qui dovea cedere al re alleato coi Comuni, il quale sgombravasi lo spazio attorno al primitivo suo ducato. Feudale affatto era ancora la proprietà; grossi feudi restavano tuttora, Fiandra, Borgogna, Bretagna: pure il re e suoi agenti s'insinuano per tutto, e fanno sentire al popolo l'azione tutelare della monarchia.

Ai cinque contadi di *Parigi*, *Melun*, *Etampes*, *Orléans* e *Sens*, retaggio del re di Francia al tempo di Filippo I, furono successivamente aggregati, al nord il *Fernandois* e il *Valois* (1215), l'*Artois* (1180), il contado di *Clermont* in Beauvaisis (1218). Ad occidente la signoria di *Montlhéry* (1118), la contea di *Meulant* (1205), il *Vexin* (1205); le contee di *Dreux* (sotto Luigi VI) e di *Evreux* (1200), la *Normandia*, il *Maine*, l'*Anjou* (1204), le contee di *Alençon* e di *Perche* (1221). Al sud le contee di *Corbeil* (sotto Luigi VI), di *Chartres*, *Blois*, *Sancerre* (1254), la città di *Montargis*, le signorie di *Gien* e di *Pont Sainte-Maxence* (sotto Filippo II), il viscontado di *Bourges* (1100), la contea di *Macon* (1259), la parte della città di *Lyon* ch'è sulla destra della Saona (1183), le contee di *Poitiers* e d'*Auvergne* (1205), di *Tolosa* colla dipendenza (1270), di *Carcassona* e *Béziers* (1247).

Pertanto de' sei grandi feudi fra la Schelda e la Loira, il ducato di Normandia e il contado d'Anjou più non esistevano, due altri erano decimati a pro della monarchia. Nel 1191 il conte di Fiandra cedette *Arras*, *Bapaume*, *Aire*, *Saint-Omer*, *Hesdin*, *Lens*, cogli omaggi di *Boulogne*, *Guines* e *Saint-Pol* d'Ardres. Nel 1234 il conte di Champagne vendette a san Luigi le contee di *Blois*, di *Sancerre*, di *Chartres*, e la viscontea di *Châteaudun*. Il ducato di *Borgogna* e il contado di *Bretagna* erano posseduti da due rami cadetti della casa di Francia. Al sud della Loira, la contea di *Tolosa*, e i ducati d'*Aquitania* e *Guascogna* erano estinti; il contado di *Barcellona*, quarto gran feudo dell'antico regno d'Aquitania, più non apparteneva alla Francia.

Anche la Chiesa era esposta a continue usurpazioni de' nobili, degli uffiziali regj e de' borghesi, mentre scemavano le pie istituzioni; sicchè se nel XII secolo s'erano fondati settecentodieci monasteri, nel XIII se ne dotarono soli duecentottantasette, nel XIV non più di cinquantatré.

Questi cresciuti domini della corona non erano dai Capeti ripartiti, come solevasi dai ^{Appanaggi} Merovei e dai Carolingi: pure davansi provincie intere in appanaggio ai figli di Francia, col che elevavasi una nuova feudalità ancor più pericolosa. Luigi VI diede al suo terzogenito la contea di *Dreux*; Filippo Augusto quella di *Dammartin* al figlio Filippo Hurepel; i tre fratelli di san Luigi ebbero, Roberto la contea d'*Artois*, Carlo il *Maine* e l'*Anjou*, Alfonso la contea di *Poitiers* con parte dell'*Auvergne*, e tutta la contea di *Tolosa*. Anche san Luigi infeudò molte provincie ai suoi figliuoli: a Giovanni Tristano il *Valois*, a Roberto il contado di *Clermont* nel Beauvaisis, a un altro le contee d'*Alençon* e di *Perche*.

Gli effetti degli appanaggi restavano elisi dacchè s'andò stabilendo che, in mancanza di maschi, gli appanaggi ricadessero alla corona, al contrario dell'uso che negli altri feudi s'insinuava di ereditarne anche le donne.

Per quest'uso gli antichi feudi suddivideansi, e passavano in altre famiglie. Sussiste- Feudi vano ancora:

a. Al nord della Loira, la contea di *Fiandra*, che in quel tempo s'unì coll'*Hainaut*, e che pel doppio matrimonio di Roberto di Dampierre e suo figlio, acquistò le contee di *Rethel* e *Nevers*, le baronie di *Donzy* e *Riceys*; inoltre le contee di *Guines* e *Saint-Pol*; quella d'*Eu*, posseduta dalla casa di Brienne; quella di *Bretagne*, aumentata coi beni confiscati alla casa di Penthievre; la signoria di *Laval*, posseduta da un ramo dei

Montmorency; la contea di *Vendôme*; quella di *Montfort l'Amaury*, che stava per passare ai conti di Bretagna; la baronia di *Montmorency*; le contee riunite di *Champagne*, *Brie*, *Bar-sur-Seine*, il cui signore aveva ereditato il regno di *Navarra*; le contee di *Joigny*, di *Grand-Pré*, di *Roussy*, di *Soissons* della casa di Nesles; la baronia di *Coucy*; la signoria di *Joinville*; il ducato di *Borgogna*.

b. Al sud della Loira, le contee riunite della *Marche* e d'*Angoulême*; il viscontado di *Turenne*; i tenimenti della casa d'*Auvergne*, ristretti benchè avesse acquistato la contea di *Boulogne*; le baronie di *Bourbon* e di *Beaujeu*; i contadi di *Rouergue* e di *Foix*; il viscontado di *Narbona*.

Possessi di
stranieri

c. I feudi tra la Garonna e i Pirenei restavano indipendenti, o ligi al re d'Aragona. Il re d'Inghilterra aveva conservato in Francia il ducato d'*Aquitania*, sebbene di puro nome; il *Bordelais*, l'*Agenois*, il *Quercy*, e supremazia sopra la contea di *Perigord* e la viscontea di *Limoges*. A un ramo cadetto della casa di Castiglia; dopo il 1252, appartenevano il contado di *Aumale*, le baronie di *Montgomery* e di *Noyelles*, la signoria di *Epernon* ecc. La casa d'Aragona era signora di *Montpellier*.

Comuni

Accanto alla feudalità sorgevano i Comuni e le città municipali, che doveano reprimere e infine distruggerla. I Comuni più gloriosi furono Beauvais (1099), Noyon (1178), Saint-Quentin (1102), Laon (1112), Amiens (1115), Soissons (1116) in Picardia; Reims (1158), Sens (1146) in Champagne; in Borgogna, Vezelay (sotto Luigi VII).

A questi vogliansi aggiungere Abbeville (1100), Corbia (sotto Luigi VI), Chamoilles, Cerny e Verneuil (1184), Montreuil (1188), Saint-Riquier (1189), i borghi dipendenti dalla chiesa di San Giovanni di Laon (1196), Athis (1212) in Picardia, Chaumont (1182) e Dijon (1185) in Borgogna, Baune, Chevy, Cortone (1184), Bourg, Comin e Crespy (1184), Bois-Commun nel Gatinais, e Lorris (1186), Voisines (1187), Saint-André presso Macon, Pontoise (1188), Dimont-Chéry (1201), Pont Audemer (1204), Ferrières (1205), Bray (1210), Chaulny (1215), Crespy nel Valois (1215), i borghi dipendenti dalla badia di Aurigny nella diocesi di Laon (1216), Poissy, Triel, Saint-Léger, Niort (1230), Aignes-Mortes (1246) . . .

Tra le città municipali le più importanti erano Tolosa, Narbona, Nimes, Périgueux, Bourges, Reims, Parigi. Seguivano Agde, Angoulême, Arras, Auch, Auxonne, Autun, Auxerre, Bavay, Bayeux, Besançon, Bourdeaux, Boulogne, Cahors, Châlons-sur-Marne, Châlons-sur-Saone, Chartres, Evreux, Langres, Limoges, Lyon, Macon, Maguelonne, Mans, Meaux, Nantes, Nevers, Poitiers, Puy, Rennes, Rouen, Sees, Sealis, Tours, Troyes, Usez e molt'altre; tante che all'assemblea del 1249 vennero cinquantadue deputazioni di città della sola Linguadoca per giurar fede al nuovo conte di Tolosa Alfonso, fratello di san Luigi.

Moltissime altre città non erano nè municipij nè Comuni, pure godeano privilegi, ottenuti al tempo delle crociate o in altri bisogni de' lor signori. Fra essi n'era di primarie, come Orleans, e Parigi stessa che non conservò i diritti dell'antica curia.

§ 12. — Spagna.

Respinte le nuove invasioni degli Almoravidi e degli Almoadi, i Cristiani crescevano grandemente nella Spagna: *Cordova*, *Jaen*, *Siviglia* e le altre dodicimila città o villaggi, di cui dicono popolate le rive del Guadalquivir, erano state da Fernando III tolte ai Mori; da Alfonso X il Savio *Niebla* al sud-ovest di Siviglia: l'Aragona ricuperò il regno di *Valenza* e le isole *Baleari*, e divise colla Castiglia il regno di *Murcia*: il re di Portogallo sottopose *Lisbona* e gli *Algarvi*; talchè ai Mori non restava più che il regno di *Granata*, cioè i paesi del sud-est della penisola che traversano gli altissimi monti della Sierra-Nevada e Sierra-Loxa. Ma tra le fortezze naturali di questi monti e le artefatte di Granata, Gibilterra, Algeziras e Tarifa, affollate dalla gente uscita dai paesi perduti, e soccorse dal re di Marocco, due secoli ancora resistettero.

I regni cristiani erano:

1. Ad occidente il *Portogallo* dal Miño sin allo sbocco della Guadiana; ove trovansi, dal nord al sud, le città di *Braga*, *Porto* sul Duero, *Coimbra* sul Mondego, *Santarem* e *Lisbona* sul Tago, *Faro* all'estremità degli Algarvi.

2. Al centro i regni uniti di *Castiglia* e *Leon*, che comprendeano la *Galizia* fin al Miño (Lugo, San Jago, Tuy); la *Guipùscoa* (Vittoria, Bilbao, San Sebastiano); la *Vecchia Castiglia* (Burgos, Calahorra, Santillana, Oviedo, Soria, Segovia, Avila, Leon, Curnon, Valladolid, Salamanca, Zamora, Toro); la *Nuova Castiglia* (Madrid, Toledo, Sigüenza, Cuenca, Ciudad Real); l'*Estremadura* (Badajoz e Caceres); l'*Andalusia* (Siviglia, Niebla, Cadice, Cordova, Jaen); la provincia di *Murcia* nella capitaneria generale di Valenza (Murcia e Cartagena sul Mediterraneo).

5. Al nord-est il regno d'*Aragona*, allora posseduto dai conti di Barcellona, e formato dalla riunione dell'*Aragona* (Saragozza, Caspa, Huesca) colla *Catalogna* (Barcellona, Lerida, Girona, Urgel) e col *Rossiglione* (Perpignano). Giacomo I v'aggiunse poi il regno di *Valenza* (Denia, Valenza, Peniscola sul Mediterraneo, Morella al nord-ovest di Valenza), il sud di *Murcia* e le *Baleari*; ma quando il regno di Murcia, eccetto solo Alicante, fu ceduto alla Castiglia, l'*Aragona* non trovandosi più in contatto coi Mori, cessò dal guerreggiarli, e sola rimase in campo la Castiglia. Dipoi l'*Aragona*, per proteggere il commercio de' Catalani, volgeva tutta l'attenzione al Mediterraneo, tanto più dacchè ebbe reso sua provincia la Sicilia.

4. Al nord la *Navarra* (Pamplona e Viana, fortezza sull'Ebro per fronteggiar la Castiglia), piccolo regno, da cui erano state staccate la *Biscaglia*, l'*Alava*, la *Guipuscoa*. N'erano re i conti di Champagne.

§ 15. — Inghilterra, Irlanda, Scozia.

Limiti fra l'Inghilterra e la Scozia erano ancora al nord il Tweed; ma quella pretendeva dominare, questa ricusava obbedire. All'ovest il paese di Galles fu solo tributario, sinchè Eduardo I lo conquistò. Di là dal canale di San Giorgio, l'Irlanda piana era stata sottomessa, mentre le parti montuose dell'ovest e le paludose del nord erano ricovero agl'indigeni sofferenti del giogo. I nobili normanni che aveano fatta quella conquista sotto Enrico II, se la spartirono senza vantaggio della corona. Questa possedeva grossi feudi in Francia.

Dopo l'invasione normanna, l'Inghilterra era stata divisa in sessantamila ducento-Dominio reale quindici feudi di cavalieri, dei quali il re aveva presi mille quattrocentosessantadue possi e le principali città, per formarsene il dominio particolare. Il resto fu distribuito Feudi immediati fra più di seicento signori seguaci: 450 feudi a Odone fratello del Conquistatore; 973 al conte di Mortagne; 280 al vescovo Gofredo; 242 a Alano Fergent conte di Bretagna; 298 a Guglielmo di Varennes; 171 a Ricardo di Clare ecc. Ma acciocchè tanta potenza non divenisse pericolosa, Guglielmo avea disperso quei dominj ne' varj contadi.

I conti furono resi ereditarj, ed erano la prima dignità dopo il re, con giurisdizione Contadi regia nelle provincie, vasti territorj, e il doppio carattere d'uffiziali del re e grandi vassalli. I contadi erano:

a. Al sud del Tamigi da oriente in occidente *Cornovaglia* (Falmouth); *Devon* (Exeter, Plymouth); *Dorset* (Dorchester); *Somerset* (Glastonbury, Bath); *Glocester* (Bristol, Glocester); *Wiltz* (Salisbury, Clarendon); *Hamps* (Winchester, Ramsay, Southampton, Portsmouth); *Sussex* (Chichester, Arundel, Lewes, Perensy, Hastings); *Kent* (Canterbury, Dover, Sandwiche, Rochester); *Surrey* (Guildford); *Berks* (Windsor).

b. Fra il Tamigi al sud, il Wye e il Dee all'ovest, il Trent al nord, il mare del Nord all'est, erano *Essex* (Colchester); *Middlesex* (Londra); *Buckingham*; *Hertford* (Sant Albano); *Bedford*; *Huntingdon* sull'Ouse; *Cambridge* abbracciava molta parte delle marmem fra l'Ouse, il Welland e il golfo di Boston (Cambridge, Ely, Thorney); *Suffolk* (Ipswich, Bury, Saint Edmond); *Norfolk* (Norwick, Yarmouth); *Oxford* (Oxford, Woodstock, Bambury); *Hereford* sul Wye (Hereford, Ross); *Worcester* sulla Saverna (Worcester, Evesham); *Shrop* sulla Saverna (Shrewsbury); *Warwick* (Warwick, Kenilworth, Coventry); *Leicester* (Leicester, Bosworth); *Northampton* (Northampton sul Nen, Naseby); *Rutland* (Stamford); *Lincoln* (Lincoln, Grimsby, Spalding, Crowland).

Le città furono rovinare dalla conquista e dal sistema feudale. Di 1607 case che York Città avea, fu ridotta a 967; Oxford, da 721 a 245; Chester, da 487 a 282; Derby, da 243 a 140; e così le altre. Pure poco a poco si rifece, e cominciando da Enrico II, ot-

tennero dal re o dai signori carte che assicuravano il commercio e quindi la prosperità, sicchè arricchite, acquistarono alcun peso nello Stato. I cittadini di Londra e dei cinque porti Dover, Sandwich, Hlythe, Hastings, e Romney, oltre i larghi privilegi municipali, ebbero titoli di nobili e baroni. Poi il 24 dicembre 1264 furono invitati al Parlamento gli abitanti di tutte le città inglesi: nel 1285 fu determinato dovessero elegger deputati al Parlamento quelle tutte ove teneasi un mercato; e conventi spedirono rappresentanti nel 1295.

Nobili immediati I piccoli nobili e i liberi possessori unironsi alle città, il che ne crebbe l'importanza; e trovandosi minacciati dal re e dai baroni, si strinsero fra sè ed opposero un corpo, di spiriti eguali perchè d'eguali interessi, e giunsero ad ottenere la garanzia de' loro diritti.

Scozia I re di Scozia ripedertero il *Northumberland*, ma dal re di Norvegia acquistarono *Man* e le *Ebridi* (1266); se non che alla morte di re Alessandro III comincia lunga anarchia (1286-1370). Città importanti e forti erano *Roxburg*, *Jedeburg*, *Berwick* sulla frontiera inglese; *Edimburg* capitale del paese; *Stirling* al nord-ovest di esso.

Assicurata l'indipendenza, si trovò in preda all'anarchia feudale. Le terre basse (*lowlands*) riconoscevano l'autorità del re; ma le alte (*highlands*), cioè la parte settentrionale montuosa, era occupata da uomini indipendenti. I montanari divideansi in *clan*, nominati ciascuno da un antico capo, e di cui i principali erano i Douglas, i Gregor, i Donald, i Campbel. Al sud verso l'Inghilterra stavano altri *clan* indocili formati da avventurieri dei due regni, chiamati *Borderers*, che scorrazzavano sulle terre confinanti.

Le *Ebridi* obbedivano a un lord delle Isole.

§ 14. — Scandinavia.

Col cristianesimo s'introduce nella Scandinavia un vivere civile, cessa l'errabonda ferocezza, e invece delle conquiste armate, cercansi quelle della civiltà.

Il *Giutland*, la *Scania*, le isole *Danesi*, *Rugen*, *Bornholm*, l'*Estonia* settentrionale formavano la monarchia *danesa*, la quale, già potente sotto i primi Valdemari, fu dal clero e dai nobili mutilata.

La *Norvegia* stendeasi dall'estremità della provincia di *Bohus* (Marstrand) sin tra i geli del Finmark. Acquino VI (1247) la ripopolò, rifornì di mura le città, assodò l'alto dominio sull'Islanda, sul Groenland e sulle isole del mare del Nord, eccetto *Man* e le *Ebridi*. Ma lo stabilimento d'un banco di Lubeka a Bergen e i privilegi concessi ai negozianti anseatici, furono seme di turbolenze.

La *Svezia* comprendea la *Gotia* propria, la *Svezia*, le isole di *Oeland* e di *Gothland* della Finlandia, e parte della *Laponnia* finlandese. Jarl Birger reggente del regno (1250) fabbricò *Abo* sulla costa del Finland, e fortificò *Stockolm*.

Le città nei tre regni erano ancora deboli; ma i villani, rimasti sempre liberi, entravano alle diete e agli affari. Feudi come s'intendeano altrove, non ebbe mai la Norvegia; due soli contadi vi furono istituiti al fine del medioevo, quando i re danesi la possedevano.

§ 15. — Stati slavi.

Un nuovo dominio piantavano i cavalieri Teutonici sulle rive del Baltico tra la Vistola e il golfo di Finlandia, nella *Prussia*, nella *Curlandia* e nella *Livonia*. Gl'indigeni, sostenuti dai Lituani, resistettero, ma ben tosto si trovarono incatenati dai numerosi castelli de' cavalieri.

Lituania I *Lituani* si tolsero nell'XI secolo dall'obbedienza de' principi russi; nel XII ebber conquistato larghissimo paese, che al nord abbracciava i paesi bagnati dalla Dwina a mezzo il suo corso, all'est quelli attraversati dal Dnieper, al sud tutto il bacino del Pripetz ove sono le più vaste paludi d'Europa, all'ovest poca parte del bacino del Bug e quasi tutto quello del Niemen, ove le città di *Polotsk* sulla Dwina, *Minsk* verso le sor-

genti del Niemen, *Novogorodek* all'ovest di Minsk, *Grodno* sul Niemen, *Pinsk* presso il Pripetz.

I ducati di *Masovia* e *Cujavia*, cioè quasi tutta la parte polacca del bacino della Polonia Vistola, pretendeano essere indipendenti, ciò che indeboliva il regno e produceva guerre civili. Ne profittavano i cavalieri Teutonici, i Lituani, gli Ungheresi, i Mongoli, che devastarono tutta la Polonia meridionale, saccheggiarono *Sandomir* e *Cracovia*; sicchè fa meraviglia come tra divisioni esterne e interni attacchi, la Polonia divenisse potenza prevalente del Settentrione.

La *Russia* era anch'essa divisa in principati (*Suzdal*, *Twer*, *Casan*, *Smolensk*, *Kiof*, *Russia Cernicof*), e in repubbliche poderose, come *Pskof* sul lago Peipus, *Novogorod* dominatrice della Russia settentrionale. Perciò i Mongoli la ridussero serva, ponendo una capitolazione sugli abitanti, pur conservando al granducato di Vladimiria il titolo di capo supremo, dipendente dalla Grande Orda che dominava tutta la Russia orientale sino al *Voroneja*, affluente della sinistra del Tanai.

All'*Ungheria* fu aggiunta tutta la Dalmazia, salvo *Zara* che i Veneziani recuperarono *Ungheria* nel 1202, e il palatinato di *Machov* stabilito nel 1247 a spese de' Servj lungo la destra del Danubio, da Belgrado fin presso Widdin. I Cumani rozzi e idolatri che, avendo i Mongoli conquistato la Russia meridionale, rifuggirono in Ungheria; i Sassoni stanziati in Transilvania ove fabbricarono *Hermanstadt*, con molti privilegi; e le concessioni fatte ai magnati divenner causa di turbolenze, tra le quali i Mongoli invasero il paese.

La *Boemia* si rese indipendente nel Grande interregno (1254-75), formando un regno *Boemia* elettivo. Nel 1268 vi s'aggiunsero i ducati d'*Austria*, *Stiria*, *Carintia*, *Carniola*, perduti nel 1276. Carlo IV imperatore v'innestò come feudi la *Lusazia*, l'alta e bassa *Slesia*, la contea di *Glatz*.

Sulla destra del Danubio da Belgrado in giù stavano Serbi e Bulgari. La *Servia*, la cui parte nord-est chiamavasi anche *Rascia*, comprendea pure il litorale dell'Adriatico dal territorio di Ragusi a quel di Scutari; e al sud stendeasi fin alle montagne di Macedonia. Fra il Danubio e l'Emo dominavano i *Bulgari*, che aveano testè conquistato la Tracia, ma mal si reggevano contro Ungheri e Mongoli.

EPOCA XIII

DAL 1300 AL 1492 D. C.

In questo tempo gli Stati prendono l'assetto che poi, con lievi alterazioni, conservarono nell'età moderna: giova dunque descriverli con qualche particolarità.

§ 1. — Asia.

Quando Tamerlano comparve (1360), l'Asia era divisa così:

1° Il regno degli *Ottomani* abbracciava l'occidente dell'Asia minore; città principali *Brusa*, *Marmora*, *Pergamo* e *Smirne* rifabbricata da Giovanni Comneno.

2° I regni *selgiucidi* di Soliman Bascià, capitale *Costamun*; di Ghermian, capitale *Kutahieh*; di Zakaria, capitale *Karahissar*; di Caramanio, capitale *Caraman*; d'Amerkhan, capitale *Ak-serai*; di Siva, capitale *Siva*.

3° Regno degli *Ilkaniani*, avente al nord il Caucaso che lo separava dal Caspio, all'est il Caspio, al sud il Bar-el-Irak e altri fiumi che lo separavano dagli Arabi liberi, all'ovest l'impero dei Mamelucchi baariti; capitale *Bagdad*.

4° Impero de' *Modafferiani*, diviso in quattro Stati principali nominati dalle loro capitali *Ispahan*, *Sciraz*, *Kerman*, *Yezd*.

5° Regno de' *Sarbedari*, capitale *Sebzavar*.

6° Quello dei *Kurt* all'ovest toccava i due predetti, e all'est l'Indo: capitale *Herat*.

7° L'impero di *Delhi* al nord confinava coll'Imalaya, all'est col Bengala, al sud coll'impero dei *Bamani*, all'ovest coll'Indo; capitale *Delhi*, abbellita d'insigni edilizj.

8° Regno di *Malva*, paese montuoso sui due pendii dei monti Vindia; capitale *Mando*.

9° L'impero de' *Bamani* abbracciava tutto il Decan musulmano; capitale *Calberga*. Ivi erano pure le città sante di *Ellora* famosa pei templi scavati nel granito, e di *Gjagrenat* sul golfo di Bengala, con un'immensa pagoda, al cui idolo accorrono ogn'anno innumerevoli pellegrini.

10. Regno di *Bisnagar*, capitale *Vigianagara*, o città della vittoria.

11. Quello dei *Belala* abbracciava il resto della penisola, diviso in moltissimi principati dipendenti.

12. Quello di *Bengala*, capitale *Porniah*, presso la sinistra del Maanada, con bellissima moschea, fabbricata da Ihas Agi, secondo re maomettano del Bengala.

13. Impero dei *Ming*, capitale *Nan-king*.

14. Quello degli *Yuen del Nord* o Mongoli, capitale *Carakorum*.

15. e di *Ciagatai*, che Tamerlano tornò all'unità.

§ 2. — Impero mongolo alla morte di Tamerlano.

Tamerlano lasciava (1405) un impero esteso al nord fino ai monti Beezka e Ulugtag, al Caspio e al Caucaso; all'ovest sin all'impero di Trebisonda, all'Eufrate superiore, agli Stati tributarj de' principi selgiucidi da lui ristabiliti, e all'impero dei Mamelucchi Borgiti, signori della Piccola Armenia dal 1374; al sud fin al regno degli Ilkaniani; all'est fin all'impero di Delhi e a quello dei Ming e ai Mongoli indipendenti. Città capitale era *Samarkanda*, centro d'immenso commercio: *Bokara* era tornata ricca e in fiore: di *Herat* furono diroccate le fortificazioni, e le porte, rivestite di lastre d'acciajo con fregi e iscrizioni, trasportate a Kesc: a *Ispahan* settantamila cittadini vennero scannati per ordine di Tamerlano.

La Cina stendevasi ancora per grande ampiezza, toccando al nord i Mongoli indipendenti e l'impero del Timur; all'ovest questo stesso; al sud l'impero di Delhi e i regni di Nepal e di Bengala, da cui la separavano gl'Imalaya; all'est i popoli Ainos. Comprendevasi dunque: 1. Cina propria, divisa in quattordici provincie; 2. il regno di *Ngan-nan*, o *Kiao-ci* e *Tang-king*, conquistato dopo estinta la famiglia reale dei Cin (1408); 3. Il *Tibet*, governato da otto piccoli re sotto la supremazia civile dell'imperatore, e la spirituale del Dalai-lama residente nel famoso tempio di Palata; 4. l'antico regno di *Kamil* e le varie tribù suddite, disperse dalle frontiere nord-est del Tibet e dai monti *Bajan-kar* fin alle montagne Bianche.

Alla morte di Tamerlano, tutta l'Asia si solleva. I paesi fra il *Giaik*, il *Siun*, i monti *Kuen-lu* e *Tang-nu*, già nel 1408 sfuggiti alla sua famiglia, formano gli Stati indipendenti degli *Usbeki* nomadi, *Mongoli Uirat*, *Eleuti* o *Calmuki*, dei kanati gengiskanidi di *Camil-kotan* e *Casgar*. Del *Carism*, *Transoxiana*, *Persia* e provincie settentrionali dell'*Indostan* formansi i kanati di *Mawarannaar*, *Fergana*, *Badakcian*, *Cabul*, *Candahar*, *Sogestan*, *Corassan*.

La *Georgia* recupera l'indipendenza sotto i re *Giorgio VII* e *Alessandro I*. Nell'India di qua dal *Gange*, il regno di *Multan* è fondato da un principe afgano (1412). Da un altro l'impero di Delhi (1450), da cui dipendono più o meno i regni mongoli di *Cascemir* e *Sindi*. La maggior parte della penisola sta divisa fra molti piccoli Stati; più o meno indipendenti. Il regno di *Seilan* comincia fin dal 543 av. C.

Nel resto dell'Asia, i sultani borgiti d'Egitto sottomisero la *Siria* fin all'*Eufrate* e al *Cidno*, e parte dell'*Arabia* settentrionale fin al tropico (1402 20), e resero tributario il regno di *Cipro*, che poi nel 1475 venne sotto la protezione dei Veneziani.

§ 5. — Regni musulmani.

Maometto II (1451-81) toglie ai Genovesi l'isole di *Metelino* e *Scio*; il principato di *Lesbo*; conquista lo Stato selgiucide di *Sinope* e di *Amerkan*; l'impero di *Trebizonda*, e il principato di *Caramania*, cioè tutta l'Asia Minore fin al *Tauro* e alla foce del *Cidno*. Distrutto l'impero romano orientale, formò l'ottomano (1453), il quale dalla capitale *Costantinopoli* estendevasi al nord fino al mar di *Marmara* e al mar Nero; all'est fino all'Antitauro, al *Tauro*, al *Cidno*, che lo separavano dall'impero dei Turcomani del *Monton bianco* e dei *Mamelucchi Borgiti*, cui non tardò a soggiogare; al sud fino al *Mediterraneo*; all'ovest fin all'*Arcipelago*, di cui abbracciava le isole, salvo *Rodi* tenuta dai Cavalieri che avevano fabbricata *Budrun* sulle ruine dell'antica *Alicarnasso*.

Primarie città erano *Brusa*, devastata da Tamerlano, rifabbricata da esso Maometto; *Smirne*, distrutta da questo, e ricostruita da *Amurat II*; *Amastra*, tolta ai Genovesi da Maometto, che vi trasportò due terzi della popolazione di *Costantinopoli*; *Amasia*, abbellita da *Bajazet II*, che vi fece la magnifica moschea e il collegio celeste; *Trebisonda*, con sei porte, le mura elevate di sasso sul margine di profondi precipizj; la sua chiesa, che diceasi fabbricata da *Giustiniano*, fu ridotta a moschea da Maometto.

In Europa l'impero ottomano stendevasi dal mar Nero all'est fino al *Timok*, che all'ovest lo separava dalla *Servia*; e dal monte *Tatra*, che al nord lo separava dall'*Ungheria*, sino all'*Arcipelago* al sud. Comprendevasi dunque al nord la *Valachia*, al sud di questa la *Bulgaria*, al sud ancora di questa la *Romelia*, la *Livadia* al sud-ovest della precedente, e all'ovest di questa il ducato di *Giannina*; oltre la *Moldavia* tributaria.

1° Il regno di *Bulgaria* fondato dai *Kutzo-Valachi* fra il *Danubio* e il *Balkan* (1186), era stato conquiso dai *Turchi Ottomani* il 1396. Città *Nicopoli*, *Silistria* sul *Danubio*, *Varna* sul mar Nero, *Sofia* sulla *Bochana*.

2° Nella *Valachia* rifuggirono i *Kutzo-Valachi* dopo distrutto il regno di *Bulgaria*, fondandovi un ospodarato, dipendente or dall'*Ungheria* or dalla *Polonia*, infine incorporato nell'impero ottomano. Città *Tergowitz* sulla *Jalomnisza*.

3° La *Romelia* o *Romania* formavasi delle antiche provincie greche di *Tracia* e *Macedonia*, alle quali infine trovavasi ridotto l'impero greco. Città *Stambul* (*Costantinopoli*), *Misiori* (*Mesembria*), *Siliori* (*Selebria*).

4° La *Livadia*, o antica Tessaglia, stendeasi al sud fin al ducato d'Atene. Città *Tricala* sulla Salampria.

5° Il ducato di *Jannina* (Etolia e Acarnania) avea per città principale *Janiah* su piccolo lago.

6° La *Moldavia* era ospodarato fondato dai Valachi, migrati di là del Seret, verso il 1352, e mescolati a un resto di Cumani, che, al tempo della conquista dei Mongoli, eransi posti fra il Dniester e il Pruth, guidati da Bessarab, onde il paese fu detto *Bessarabia*. Snidati dai Valachi, si chiamarono *Moldavia* tutte le terre fra il Seret, la Moldava suo affluente e il Dniester, distinguendo la *Moldavia propria* all'occidente e la *Bessarabia* a levante. Città, *Jassi* verso il centro; *Semendrowa* ad occidente sul Seret; *Choczim* al nord sul Dniester; *Suczawa* al sud-ovest di quella.

Indipendenti si mantennero alquanto tre principati, staccati dall'impero greco, ma poco durarono: il ducato d'Atene, che comprendea l'Attica e la Beozia, e spettava alla famiglia Acciajuoli fiorentina; la despotia di *Morea*, divisa fra due principi Paleologhi; e la contea di *Cefalonia*, composta delle isole di Cefalonia e Zante, e delle coste d'Epiro ed Acarnania.

Vicini e minacciati erano la *Bosnia*, fatta regno nel xiv secolo, al sud dell'Ungheria; la *Servia*, all'est della Bosnia, da cui la separava il Drin; e dopo che Belgrado era stato ceduto al re d'Ungheria, capitale n'era *Semendria* al nord del Danubio; come *Croja* dell'*Albania*.

§ 4. — Germania.

L'Impero germanico stendevasi ancora dal Baltico alle Alpi, dalla Mosa e dalla Saona fin alla Boemia, Polonia e Prussia, abbracciando oltre l'Alemagna propria, le reliquie degli antichi regni di Lorena e d'Arles.

Alemagna I. *Alemagna*. L'Alta comprendeva:

a. L'*Austria* eretta in arciducato il 6 gennaio 1455; composta delle contee di Habsburg e Kyburg, e del landgraviato dell'Alta Alsazia o Sundgau, patrimonio della casa dominante; delle contee di Stiria, Carintia, Carniola, Austria, Tirolo, prefettura di Svevia; capitale *Atorf*. Non chiudeva verun feudo immediato dell'impero; e tutte le terre signorili ivi comprese rilevavano direttamente da duchi ch'erano pure avvocati (*landvogts*) d'Alsazia.

b. Il Palatinato del *Reno*, come il Nordgau o Alto Palatinato, era posseduto da uno dei due rami della casa di Wittelsbach; il quale nel 1410 erasi suddiviso in tre: ramo Elettorale, ramo di Neuburg, e ramo di Simmern.

Nel Palatinato erano compresi i grandi baliaggi di Heidelberg, Linderfels, Bacarach, Alzey, Neustadt sotto Hart, le contee di Due Ponti, di Spanheim, e i baliaggi di Mosbach, Ladenburg, Bozberg, Bretten, Germersheim, Utzberg, Umstadt, Oppenheim.

c. Ducato di *Baviera*, composto dalla Bassa Baviera, e appartenente all'altro ramo di Wittelsbach. Questa casa ducale nel 1382 era divisa in quattro rami: di Straubingen e Ingolstadt, estintisi nel 1430 e 47; di Landshut e di Monaco, suddiviso ancora in due.

d. Contea di *Würtemberg*, formata di parte degli Stati dell'antica casa di Svevia, e che nel 1495 fu eretta in ducato. Al 1441 erasi partita in due: contea di *Stuttgard*, e *Alto Würtemberg* colla contea di *Montbéliard*.

e. Margraviato di *Baden* fra il Reno e la Foresta Nera. Nel 1190 fe i due rami di Hochberg e di Baden: nel 1500 il primo si suddivise in due altri, di Hochberg-Hochberg estinto nel 1418, e Hochberg-Sauenberg.

f. Burgraviato di *Norimberga*, di cui i conti di Hohenzollern furono investiti a titolo ereditario da Rodolfo d'Habsburg, poi da Carlo IV elevati a principi del sacro impero.

Della Bassa Alemagna i principali Stati erano:

a. Il ducato di *Sassonia*. Nel 1180 Federico Barbarossa l'avea dato alla casa d'Ascanio, la quale nel 1260 ebbe due rami, di cui il primo tenne il ducato di Sassonia fin al 1422, quando fu conferito al margraviato di Misnia, della casa di Wettin; il secondo ebbe il principato di *Anhalt*. Un terzo ramo ebbe il ducato di *Sassonia-Lauenburg*.

- b. Landgraviato di *Turingia* staccato nel 1451 dalla Sassonia.
- c. Contado di *Reuss*, ne' tre rami di Gera, di Weida, di Plauen.
- d. Landgraviato d'*Assia*, formato di parte della Turingia, e nel 1292 cretto in principato del sacro impero.
- e. Contea di *Hanau*, che nel 1451 fu divisa ne' due principati di *Hanau-Munzenberg* e *Hanau-Lichtenberg*.
- f. Quella di *Nassau*, dopo il 1254 distinta in ramo di Walram e ramo di Ottone. Nel 1366 furono creati principi del sacro impero.
- g. Quella di *Lippe*, nominata anch'essa principato da Federico III.
- h. Margraviato di *Brandeburg*, i cui possessori della casa d'Ascanio furono elevati a principi dell'impero nel 1142. Passò poi alle case di Baviera nel 1320, di Luxemburg nel 1575, di Hohenzollern nel 1415.
- i. Ducato di *Pomerania*, nel 1107 diviso in principato *Uteriore* o *Citeriore*, che fin al 1181 rilevavano dai duchi di Sassonia. Nel 1186 furono assoggettati dal re di Danimarca; poi liberaronsi nel 1223; ma ricaddero sotto la sovranità dei margravj di Brandeburgo.
- l. Ducato di *Mecklenburg*, composto della maggior parte del regno di Slavonia cessato nel 1168. Chiamavasi allora principato di Venedi, i cui principi, vassalli dei duchi di Sassonia, erano stati sottomessi dal re di Danimarca nel 1201; liberaronsi nel 1223; nel 1256 il paese fu suddiviso tra quattro rami, de' quali l'unico superstita prese il titolo di conte Schwerin o di Mecklenburg. Fu eretto in ducato nel 1347.
- m. Ducato di *Sleswig-Holstein*, fondato a spese della Sassonia nel 1106, e conferito alla casa di Schaumburg, dichiarato feudo imperiale nel 1180, sottomesso alla Danimarca nel 1201, ritornò indipendente nel 1225.
- n. Ducato di *Brunswick*, già patrimonio della casa di Sassonia; composto dei principati di *Brunswick* e di *Luneburg*, fatti immediati da Federico II nel 1235.
- o. Contea d'*Oldenburg*, divisa fra il re di Danimarca e il ramo cadetto di casa Schaumburg.

p. Quella d'*Ostfrisia*, una delle sette Zelande di Frisia.

q. Signoria d'*Ievern*.

II. I paesi dell'antico regno di *Lorena* che rilevavano dall'Impero, erano:

Lorena

a. Il ducato dell'*Alta Lorena*.

b. Quello di *Brabante*, appartenente ai duchi di Borgogna, al par dei ducati di Luxemburg e Limburg, delle contee di Olanda, Zelanda, Frisia, Namur, Fiandra, del marchesato d'Anversa, della signoria di Malines e dell'Hainaut.

c. Il margraviato di *Juliers*, eretto in ducato e principato dall'imperatore Carlo IV, 1536.

d. Il ducato di *Guedria*, spettante ai duchi di Juliers.

e. Il contado di *Cleves*, colla contea della Mark, erette poi in ducato dall'imperatore Sigismondo, 1417.

III. Dall'antico regno d'*Arles* erano venuti all'Impero:

Arles

a. La *Franca Contea* o contea di Borgogna;

b. La contea di *Montbéliard*;

c. Le contee di *Ferrette* e di *Neufchâtel*;

d. Il ducato di *Savoja*.

Entravano inoltre all'Impero molti principi ecclesiastici, cioè: Nell'Alta Alemagna gli arcivescovi di Magonza e di Salzbarg; il vescovo di Wurzburg, che nel 1452 avea preso il titolo di duca di Franconia; quello di Strasburg, che dal 1363 in poi possedeva il landgraviato della Bassa Alsazia; quei di Bamberg, Eichstadt, Passau, Augusta, Ratisbona, Coira, Costanza, Basilea, Spira, Worms. Nella Bassa Alemagna, gli arcivescovi di Magdeburg e di Brema, i vescovi di Minden, Halberstadt, Hildesheim, Werden, Lubeka, Osabruck, Paderborn e Munster. Nella Lorena, l'arcivescovo di Colonia che avea ottenuto i ducati di Westfalia e d'Angria; quel di Treveri; i vescovi di Liegi, Metz, Toul, Verdun, Cambrai, Tournai, Utrecht. Nel regno d'Arles, l'arcivescovo di Besançon, e i vescovi di Basilea, Ginevra, Lausanne e Sion.

Quanto all'ordinamento politico della Germania, gli Stati dell'impero erano divisi in quattro classi, cioè il collegio elettorale, il collegio de' principi, il corpo delle città li-

bere e imperiali, il corpo della nobiltà immediata. Gli elettori erano tre ecclesiastici, gli arcivescovi di *Magonza*, *Colonia*, *Trereri*; e quattro secolari, il re di *Boemia*, il conte *Palatino*, il duca di *Sassonia*, il marchese di *Brandeburgo*. Il collegio de' principi componevasi di tutti i grandi vassalli che ritraevano direttamente dalla corona.

Leghe

Il corpo delle città libere e imperiali formava alle diete il banco del Reno e il banco di Svevia. Del banco del Reno erano Colonia, Aquisgrana, Lubeka, Worms, Spira, Francoforte, Goslar, Brema, Mulhausen, Nordhausen, Dortmund, Wetzlar, Gelnhausen. Del banco di Svevia, Ratisbona, Augusta, Norimberga, Esslingen, Ulm, Reutlingen, Nordlingen, Rotenburg, Halle, Rotweil, Überlingen, Heilbronn, Gemunde, Memmingen, Lindau, Rauensburg, Schweinfurt, Kempten, Windsheim, Kauffbeuren, Weil, Wangen, Pfullendorf, Offenburg, Leutkirch, Wimpfen, Weissenburg, Giengen, Gegenbak, Zell, Buchorn, Aalen, Buckau, Boffingen, Donawerth.

Rappresentavano essi le due leghe, formate dalle città per propria difesa: cioè la *Confederazione del Reno*, stretta da prima fra Magonza, Colonia, Worms e Strasburgo (1247), poi cresciuta d'oltre sessanta città sul Reno da Zurigo a Colonia; e la *Gran lega o Lega di Svevia*, costituita nel 1580 dalle città di Svevia, e in cui entrarono quelle di Franconia.

Quasi una repubblica distinta formava l'*Ansa teutonica* o *Lega anseatica*, fondata verso il 1244, poi cresciuta nel xv secolo, entrandovi le città trafficanti dall'imboccatura della Schelda sin in fondo alla Livonia. In un'assemblea generale a Colonia nel 1364 si compilò il primo atto conosciuto di federazione tra queste città che erano ripartite ne' quattro circoli di *Lubeka*, *Colonia*, *Brunsvik* e *Danzica*. La prima riguardavasi come capo della Lega, e ogni tre anni vi si teneano le assemblee generali.

Più o men numero di città comprese l'Ansa: nel 1360 erano 52, poi crebbero a 72, e sin a 80. Principali erano, oltre le predette, Amburgo, Brema, Wismar, Rostok, Stralsund, Stettin, Thorn, Riga, Munster, Osnabruk, Magdeburg, Utrecht . . . Aveano inoltre banchi a Bergen in Norvegia, a Novogorod in Russia, a Londra in Inghilterra, a Bruges in Fiandra.

Nobiltà
immediata

La nobiltà immediata era sorta all'estinguersi dei ducati di Svevia e di Franconia, quando i nobili possidenti in essi cessarono dalla dipendenza, e i loro feudi divennero allodj. A modo delle città libere, formarono delle piccole associazioni per guastar il commercio e la potenza di quelle: tali erano lo scudo di *San Giorgio*, il *Leon d'oro*, *San Guglielmo*, il *Santo Spirito* ecc. Erano distribuite in tre circoli: uno di *Svevia* in cinque cantoni; due di *Franconia* in sei cantoni; tre del *Reno* in tre cantoni.

§ 5. — Svizzera.

A scapito dell'Impero germanico si stabilì (1313) la *Confederazione elvetica*, che da principio contava otto cantoni o *Waldstätten*, cioè: *Schuritz*, *Uri*, *Untervald* nel centro, attorno al lago dei Quattro cantoni; *Lucerna*, *Zurigo*, *Glaris*, *Zug*, *Berna*. Tolsero ai duchi d'Austria le città di *Zoffingen*, *Aarau*, *Brigg*, le contee di *Ausburg*, *Lensburg*, e il meglio dell'*Argovia*: per forza conquistarono i *baliaggi liberi*, col contado di *Balen*, e le città di *Mellingen* e *Brengarten*.

Nel 1460 conquistano la *Turgovia*, e aggiungonsi cinque altri cantoni, cioè *Friburgo* e *Soletta* nel 1481, *Basilea* e *Sciaffusa* nel 1501, *Appenzell* nel 1513. Mescendosi alle guerre d'Italia acquistano di qua dall'Alpi i baliaggi di *Bellinzona*, *Riviera*, *Val Bregno* nel 1500; di *Lugano*, *Locarno*, *Mendrisio*, *Val Maggia* nel 1512.

Si consolidò la Svizzera coll'unirsi nel 1497 ai *Grigioni*. Le leghe grigie erano tre: la *Superiore* o *Grigia* propriamente detta, ad occidente; la *Caddea* (Ca de Dio) al sud; le *Dieci dritture* al nord. Anch'essi conquistarono di qua dall'Alpi *Bormio* nel 1498, *Chiavenna* e la *Valtellina* nel 1530, e le tennero come baliaggi.

Nel 1530 s'aggiunsero alla federazione i paesi di *Vaud*, di *Ginevra* e del *Valese*. L'indipendenza della Svizzera non fu riconosciuta formalmente che nel 1648, alla pace di Westfalia.

§ 6. — Francia.

Ormai sgombra di stranieri, la *Francia* avvicinasì all'unità territoriale, benchè la ritardi la formazione degli appannaggi, donde erano sorti altri grandi vassalli. I principali erano: 1. Il duca di *Borgogna*, pari al re in potenza, che di ampj Stati circondava la Francia all'est e al nord. 2. La casa di *Borbone*, nel 1285 unita alla contea di Clermont nel Beauvoisis; suddivisa poi tra varie. 3. Quella d'*Orléans*, proveniente da Luigi duca d'Orléans, fratello di Carlo VI; e possedeva, per parte di Valentina Visconti, la contea d'Asti in Italia e diritti sul Milanese. 4. La casa d'*Anjou*, con possessi estesi quanto quella di Borgogna, ma men compatti e omogenei: capo stipite ne fu Carlo fratello di Luigi IX. 5. Quella di *Bretagna*, discendente da Pietro Mauclerc.

Altri vassalli inferiori eppur potenti erano spesso in guerra aperta colla corona: e principali i conti d'*Armagnac*, i siri d'*Albret*, i conti di *Foix* e d'*Orange* al mezzodi: al centro i conti d'*Auvergne* e i duchi di *Alençon*; al nord i conti di *Soissons* e i signori di *Sedan*.

A metà del secolo xv, il dominio reale si riduceva alla Normandia, Isola di Francia, parte di Picardia, Champagne, Orleanese, Berry, Turena, Poitou, Saintonge, Anunis, Guienne, contea di Cominges in Guascogna, la Linguadoca, il Lionese, il Delfinato. Ma nel mezzo secolo tra Luigi XI e Francesco I fu diroccata la feudalità e ridotto uno il regno.

Luigi XI unì alla corona i ducati di Nemours e Borgogna, la Franca Contea, l'Artois, le città della Somma (1477), la contea di Etampes (1478), l'Anjou (1480), il Maine, il ducato di Bar, il contado d'Armagnac (1481): dal re d'Aragona fe cedere il Rossiglione e la Cerdagna (1462)

Questi due ultimi abbandonò Carlo VIII, come l'Artois e la Franca Contea all'arciduca Massimiliano (1493); pure aggregò la Provenza (1487), e preparò l'unione della Bretagna, compiuta poi da Luigi XII. Il quale incorporò alla corona il proprio ducato d'Orléans; come Francesco I l'Angoumois (1515). I principi che conservarono appannaggi, come il signore di *Sedan*, il conte di *Nevers* e *Rethel*, il duca di *Borbone*, più non furono sovrani assoluti nel proprio dominio.

§ 7. — Gran Bretagna.

L'*Inghilterra* comprendeva *a.* tutta la parte meridionale della Bretagna fino al Tweed e al golfo di Solway, cioè l'*Inghilterra propria* all'est e il principato di *Galles* all'ovest, aggregato il 1285; *b.* l'*Irlanda*, conquistata il 1172; *c.* l'isola d'*Anglesey*, le *Sorlinghe*, le isole di *Wight*, d'*Aurigny*, di *Guernesey*, di *Jersey* nella Manica; *d.* la città di *Calais* col suo territorio sul continente francese.

La *Scozia* abbracciava la parte settentrionale della Gran Bretagna, l'isola di *Man*, e le *Ebridi* comprate dalla Norvegia il 1266: presto s'accrebbe coll'acquisto del *Berwick* al sud delle *Orcadi*, e delle *Shetland* al nord.

Le *Ebridi* formavano un principato sovrano, sotto il lord delle Isole conte di Ross.

§ 8. — Scandinavia.

I re di *Danimarca*, che sottomesso tutto il litorale sud e sud-est del Baltico sin al golfo di Finlandia, avean assunto il titolo di re di Vandalia, al fine di questa età non possedeano più che il nord del Giutland, parte delle isole danesi, le isole di *Bornholm* e di *Rugen*. La meridionale del Giutland, cioè il ducato di *Sleswig* e la contea d'*Holstein*, formavano un principato indipendente, come le isole *Femera*, *Laland*, *Falster*.

Però essi re avevano acquistato la *Norvegia*, le *Orcadi*, le *Shetland*, le *Feroe* e l'*Istlanda*, che insieme colla *Svezia* furono aggiunte a quel regno nell'unione di Calmar (1397) e vi rimasero anche dopo che la Svezia se ne staccò nel 1448.

La *Svezia*, ridotta a monarchia nel 1278, comprendeva la *Gotia* al sud, la *Svezia propria* al nord di essa, la *Lapponia svedese* al nord della Svezia propria, la *Botnia* attorno al golfo cui dà nome, la *Finlandia* all'est del suo golfo. Ne dipendevano pure l'arcipelago delle isole *Aland*, e l'isola *Oeland*. Della *Gotlandia* disputava il possesso colla Danimarca.

§ 9. — Penisola iberica.

Il *Portogallo* reso indipendente, prese i confini che poi conservò, cioè al nord il *Miño*, all'ovest e sud l'oceano Atlantico, all'est le città di *Miranda sul Duero*, d'*Elvas* sulla *Guadiana*, l'*Elga*, la *Chanza*. Tali erano le sue provincie, successivamente conquistate: *Entre-Duro-e-Miño* e *Tras os montes* (1094-1112), *Beira* ed *Estremadura* (1112-85), *Alentejo* cioè al sud del *Tago* (1203), *Algarve* (1242-51).

Castiglia e *Leon* formarono due regni dal 1157 al 1230: uniti, crebbero a spese de' vicini allargandosi dal golfo di *Biscaglia* al nord sin al Mediterraneo al sud-est e all'Oceano al sud-ovest.

L'*Aragona* pure si estese, sottomettendo quattro regni musulmani di *Saragozza*, *Tortosa*, *Baleari* e *Valenza*; poi altri, in modo da divenire il più potente Stato cristiano di Spagna. Aggiunse la *Sicilia* dopo i *Vespri* (1282), la *Sardegna* tolta ai *Pisani* (1326), *Napoli* acquistata da *Alfonso V* (1442).

La *Navarra*, tornata indipendente nel 1134, stette unita alla Francia dal 1284 al 1522; infine fu innestata al regno d'*Aragona* (1458).

Il regno di *Granata* era ridotto alle coste del Mediterraneo da *Gibilterra* al capo *Gata*.

Il matrimonio di *Fernando d'Aragona* con *Isabella di Castiglia* unì queste due corone (1479); il regno di *Granata* fu conquistato (1492); tolta la *Navarra* alla casa d'*Albret* (1512); sottomesso il regno di *Napoli* (1504). Allora (1515) la monarchia spagnuola comprendeva la *Galizia*, le due *Castiglie*, la *Navarra*, l'*Aragona*, la *Catalogna*, i regni di *Valenza*, *Murcia*, *Granata*, l'*Andalusia*, l'*Estremadura*, le *Baleari*, la *Sardegna*, la *Sicilia*, il regno di *Napoli*.

§ 10. — Italia.

Entrando in Italia, sui due pendii delle *Alpi* incontrasi la *Savoja*, appartenente ai conti di *Morienna*, creati conti del sacro Impero il 1111, e che per matrimonio avean acquistato il marchesato di *Susa*, il ducato di *Torino* o *Piemonte*, e conquistata la *Tarantasia*; da *Enrico VII* ebber titolo di principi dell'Impero (1510), e il feudo di *Aosta* dipendente dal regno d'Italia (1315). V'aggiunsero la *Bresse*, le baronie di *Faussigny*, di *Gex* e di *Vaud* (1356); il *Bugey*, il *Valromey*, (1559), le contee di *Nizza*, *Ventimiglia*, *Tenda*, *Beuil*, con *Villafranca* e la valle di *Barcellona*, staccate dalla *Provenza* (1588); infine il *Genevese* (1401). L'imperatore *Sigismondo* ne fece un ducato (1416), investendo il *Piemonte* (1418), fin allora appanaggio di cadetti, al duca *Amedeo VIII*, che dal duca d'*Anjou* (1419) si fece confermare il possesso delle terre smembrate dalla *Provenza*, e cedere dal duca di *Milano* *Vercelli* (1427).

All'est del ducato di *Savoja* e all'ovest del *Milanese*, il marchesato di *Monferrato* fin al 1305 appartenne alla stirpe d'*Aleramo*, passò poi ad un ramo di *Paleologhi*. La casa era divisa in marchesi di *Monferrato* e marchesi di *Saluzzo*.

Genova s'avvicendava fra tirannia e franco stato, costretta dalle turbolenze a sottoporsi a *Milano* (1332), a *Francia* (1596), al marchese di *Monferrato* (1409), ancora al duca di *Milano* (1421), da cui si sottrasse il 1456, per ritornarvi il 1487. Sulla terraferma possedea la costiera ligure da *Ventimiglia* fin oltre *Sarzana*, divisa in *Riviera di Levante* e *Riviera di Ponente*. Qualche tempo tenne il porto di *Livorno* in *Toscana*, che poi nel 1421 vendette ai *Fiorentini*. In mare possedea la *Corsica* tolta ai *Pisani*: *Famagosta* nell'isola di *Cipro*; *Scio*, conquistata nel 1546; il sobborgo di *Pera* a *Costantinopoli*, poi anche quel di *Galata*: *Azof* sul mare dello stesso nome; *Caffa* in *Crimea*:

Amastro sul mar Nero. L'isola di *Lesbo* con quella di *Imbros*, *Lenno*, *Thasos* e la città di *Enos* sulle coste di *Tracia*, erano signoria di casa *Gatilusi*. Aveva inoltre banchi a *Nimes*, *Aiguesmortes*, *Majorca* e *Tunisi*.

Il *Milanese* fu a signoria de' *Visconti*, che poi ottennero il titolo di duchi (1395), indi passò a *Francesco Sforza* (1447) e sua famiglia. Tra la *Sesia* e l'*Adda*, il ducato comprendeva i territorj di *Milano*, *Pavia*, *Lodi*, *Cremona*, *Parma*, *Piacenza*, *Alessandria*, *Tortona*, *Novara*, *Como*, *Bellinzona*, la contea d'*Anghiera*, la *Geradadda*; crebbe poi fin ad abbracciare tutta l'Italia settentrionale fra la *Sesia*, l'*Alpi*, la *Brenta* e il *Po*; anzi di là dal *Po* acquistò *Siena* e *Pisa*, *Bologna* e *Perugia*, *Spoleto* e la marca d'*Ancona*.

Luigi il Bavaro confermò il *Mantovano* a casa *Gonzaga* (1528) unendovi *Reggio* per poco (1552); *Sigismondo* ne fece un marchesato (1455) che comprendeva le signorie di *Sabioneta* e *Bozzolo*. Altri rami di casa *Gonzaga* signoreggiavano a *Castiglione delle Stiviere*, a *Novellara*, a *Solferino*, a *Guastalla*, la quale nel 1405 fu unita colla contea di *Montechiarugolo*.

La signoria di *Venezia* erasi per sua sciagura, estesa sulla terraferma, dominando sin all'*Adda*; sicchè comprendeva: a. il *Dogato*, cioè le lagune e il litorale dell'*Adriatico* fra *Adige* e *Piave*; b. il *Friuli*, tolto nel 1421 al patriarca d'*Aquileja*; c. le città e i territorj di *Cadore*, *Belluno*, *Feltre*, *Treviso*, formanti la marca *Trevigiana*, tolte ai *Della Scala* il 1587; d. il *Padovano*, tolto ai *Carrara* il 1588, e incorporato il 1405 alla signoria con *Vicenza* e *Verona*; e il *Bresciano*, *Bergamasco*, *Creмасco*, ceduti il 1428 dai duchi di *Milano*; f. la *Dalmazia*, ritolta il 1420 al re d'*Ungheria*. Però *Ragusi* formava repubblica da sè, sotto la protezione dei *Turchi* (1445). Inoltre la signoria possedeva sul continente d'Italia *Cervia*, *Ravenna* tolta ai *Polenta* 1440; nell'*Adriatico* le isole *Dalmate* fin a *Cattaro*; nel *Jonio* *Corfù*; nell'*Arcipelago* *Candia*, *Negroponte* e le minori isole frapposte; e *Tenedo*, ceduta ai *Genovesi* nel 1522 dall'imperatore *Andronico II Paleologo*; in *Grecia* *Patrasso* e *Lepanto*, da cui dominava il golfo di *Corinto*.

Casa d'*Este* regnava a *Modena*, *Reggio* e *Ferrara*, e sulla penisola fra il *Po* e l'*Adige* che dicono *Polesine di Rovigo*, *Borso d'Este* ottenne da *Federico III* il titolo di duca di *Modena* e *Reggio* e conte di *Rovigo* e *Comacchio* (1453); cui papa *Paolo II* aggiunse quello di duca di *Ferrara* (1471).

La *Toscana* era divisa tra le repubbliche di *Lucca*, *Pistoja*, *Siena*, *Pisa*, *Arezzo*, *Piombino*, *Volterra*, *Firenze*. *Lucca* fu eretta in ducato da *Lodovico* il Bavaro (1327), venduta a varj, e pur conservò la libertà quando le altre l'ebbero perduta. *Pisa*, rovinata dalle guerre con *Genova*, soccombette a *Firenze* il 1406. *Piombino* fu capo di un piccolo principato, cui apparteneva anche l'isola d'*Elba*, tolta ai *Genovesi*. *Firenze* dominava su *Pisa*, *Volterra*, *Arezzo*, *Livorno*, *Pistoja*. *Siena* ne rimase franca, e le sopravvisse quand'essa soccombette ai *Medici*.

Innocenzo III acquistò per la Santa Sede la marca d'*Ancona* e il ducato di *Spoleto* (1212); il suo successore si assicurò l'eredità della contessa *Matilde*: sicchè lo *Stato della Chiesa* stendeano da *Bologna* a *Terracina*, e da *Ancona* a *Civitavecchia*, comprendendo la *Romagna* (*Esarcato*), la marca d'*Ancona* (*Pentapoli*), il ducato di *Spoleto*, il *Patrimonio di san Pietro*, cioè i beni allodiali della contessa *Matilde*: nel 1229 eragli stato ceduto il contado *Venesino*, e nel 1548 venduta la città d'*Avignone*, ove alcun tempo tennero sede i papi. Fin dall'xi secolo possedea *Benevento*.

Ma varie famiglie avevano eretto principati particolari; come i *Bentivoglio* a *Bologna*, i *Manfredi* a *Faenza*, i *Riario* ad *Imola* e *Forlì*, i *Malatesta* a *Rimini*, i *Montefeltro* a *Urbino*, *Montefeltro* e *Gubbio*, i *Fogliani* a *Camerino*, i *Varano* a *Fermo*, i *Baglioni* a *Perugia*, i *Vitelli* a *Civita-di-Castello*, uno *Sforza* a *Pesaro*, ecc. *Ferrara* apparteneva a casa d'*Este*; *Ravenna* ai *Veneziani*. *Francesco Sforza* conquistò nel 1433 la marca d'*Ancona*, con *Jesi*, *Osimo*, *Fermo*, *Recanati*, *Ascoli*; ma vi rinunziò divenendo duca di *Milano*.

San Marino, al sud-ovest di *Rimini*, restava repubblica.

Altre piccole signorie erano il principato di *Monaco* al sud del *Piemonte*; la signoria di *Massa* al nord-ovest della *Toscana*; la contea della *Mirandola* al nord-ovest di *Modena*.

§ 11. — **Russia e Capciak.**

Era stato fondato dai Mongoli nel 1234 nella Cumania o Capciak un vasto impero, ch'essi chiamarono *Orda d'oro* o *Grand'orda*. Ma nel xiv e xv secolo decrebbe, e alfine trovavasi partito in cinque kanati; dei *Tartari Nogai*, della *Crimea*, d'*Astrakan*, del *Capciak*, di *Cusan*.

Nell'Europa settentrionale, il ducato di *Moscovia*, composto da quei di *Vladimiria* e *Suzdal*, si scosse affatto dal giogo dell'Orda d'oro per opera di Ivan III (1480); e crebbe coi territorj di *Novgorod* e *Pskof*, e dei piccoli principati ancora indipendenti.

§ 12. — **Polonia.**

Alla *Polonia* fu unita la *Lituania* (1586), in modo che abbracciava al nord fin alla *Dvina*, al sud fino ai *Crapak* e al *Dniester*, all'ovest sin all'impero di *Germania*, all'est sino all'alto *Donetz*, all'*Oka* superiore e all'*Ugra*, che la divideva dalla *Russia*; al nord-ovest sin al *Baltico* per la *Samogizia*, al sud-est fin al *mar Nero* per la *Podolia*.

Comprendeva la *Cujavia*, la *Grande e Piccola Polonia*, la *Masovia*, ducato distinto e quasi indipendente. La *Silesia* era stata abbandonata alla supremazia del re di *Boemia*. Le provincie sul *Baltico* appartenevano all'ordine *Teutonico*. Di tali perdite erasi ristorata la *Polonia* acquistando la *Russia rossa* (1340), la *Podolia* e *Volinia* (1549) tolte ai *Russi* e *Lituani*.

Il granprincipato di *Lituania* non racchiudeva che piccolissima parte della *Samogizia* e della *Lituania propria*; ma nel xiii e xiv secolo fu cresciuto colle conquiste successive, togliendo ai *Russi* la *Podlachia*, *Polesia*, *Russia nera* e *bianca*, i principati di *Kiof* e di *Smolensko*, quello nella piccola, questo nella grande *Russia*; la *Russia rossa*, la *Podolia*, la *Volinia*, la *Samogizia* intera; onde stendeasi dal *mar Baltico* al *Nero*.

§ 13. — **Prussia e Livonia.**

L'ordine *Teutonico* e quello dei *Portaspada*, uniti nel 1257 sotto un solo granmaestro, dominavano tutto il litorale del *Baltico*, dal golfo di *Finlandia* allo sbocco dell'*Oder*, cioè la *Pomerania orientale*, *Prussia*, *Samogizia*, *Curlandia*, *Livonia*, *Estonia*. Perdettero poi la *Samogizia*, parte della *Prussia* e la *Pomerania occidentale*.

La *Pomerania orientale* o di *Banzica*, conquistata il 1511, stava all'est della *Vistola*, e dicevasi anche *Pomerelia*.

La *Prussia*, all'est della *Pomerelia* ed al nord della *Polonia*, conquistata il 1230, divideasi nelle undici provincie di *Sambia*, *Nadrovia*, *Sudavia*, *Scaloronia*, *Natangia*, *Bartia*, *Galingia*, *Warmia*, *Ogerland*, *Pomerania*, *Culmia*, *Königsberg* era stata fondata il 1255 sul *Pregel*; *Culm* sulla *Vistola* il 1261; *Marienburg* sul *Nogat* il 1280.

La *Curlandia* era abitata da *Curi* e *Semigalli*, tribù vendelettoni.

La *Livonia* dai *Livi*, tribù finnica; conquistata dai cavalieri *Portaspada* il 1220, tornò indipendente il 1227. *Riga*, sede arcivescovile, formava una specie di sovranità indipendente.

L'*Estonia* dagli *Esti*, confederazione finnica, fu conquistata dai *Danesi* il 1219, e il 1547 venduta da loro all'ordine *Teutonico*.

§ 14. — **Viaggio d'Ibn Batuta.**

Abu Abd Mohammed Ibn Abd Allah el-Lawati, noto sotto il nome di *Ibn Batuta*, lasciò *Tanger* sua patria per compiere il pellegrinaggio nel 725 dell'egira, 1324-5 d. C. Viaggiando per pie intenzioni, cerca in particolar modo chi era in conto di santo, vivo

o morto che si fosse. Uno de' maggiori santi di Alessandria, al suo giunger colà, era il dotto e pio imam Borau Oddin el-Aarag, che avea la facoltà di far miracoli. Quando Ibn Batuta andò un giorno a fargli visita, l'imam gli disse: — Vedo che ardetè dal desiderio « di visitare paesi lontani: andrete a vedete mio fratello Farid Oddin nell'India, e mio « fratello Rohn Oddin Ibn Zakaria nella Sindia, ed anche mio fratello Baran Oddin nella « Cina; presentate loro i miei saluti ». Il nostro pellegrino, tocco a queste parole, deliberò di visitare quelle contrade; nè desistè che non ebbe alle tre persone indicate presentato i saluti dell'imam.

Pereorse alcun tempo le città del Delta, giuse al Cairo. A proposito del Nilo, una breve digressione prova le sue cognizioni geografiche: « Il Nilo che scorre per questo paese, vince di gran lunga gli altri fiumi per dolcezza d'acque, lunghezza di corso e utilità: è uno dei cinque gran fiumi del mondo, di cui gli altri sono l'Eufrate, il Tigri il Siene e il Gange. Avene altri cinque che possono a questi essere paragonati, cioè il Sindia (l'Indo) chiamato il Pengiab o cinque fiumi; il Gange, cui gl'Indiani vanno in pellegrinaggio, e nel quale gettano le ceneri de' morti quando son aisi, e dicono che scende dal paradiso; il fiume Jun (o Jumna), il fiume Atil (il Volga) nei deserti del Kipsiak, e il fiume Saru nella Tartaria, sulla cui sponda è la città di Kant Bahk (Peking), e scorre da quel luogo a El-Kansa, e quindi alle città di Zaitun nella Cina. il corso del Nilo è diretto da mezzogiorno a settentrione, al contrario di tutti gli altri fiumi ».

Dal Cairo procedette attraverso l'Egitto sin alle frontiere della Nubia; ma le turbolenze di quel paese non lasciandolo continuare verso mezzogiorno, tornò giù pel Nilo e andò a Gaza, dove vide i sepolcri d'Abramo, Isacco e Giacobbe, e loro mogli. Da Tiro, che trovò meravigliosamente forte e circondata da tre parti dall'acqua, s'affrettò alla volta di Tiberiade, che bramava particolarmente vedere; ma non vi scorse che sorgenti d'acque calde e vaste ruine (1).

Il nostro viaggiatore volse quindi al Libano, passando per le fortezze dei Fedaviah, o Assassini. Il Libano è la montagna più fruttifera del mondo, abbonda di varie specie frutte, sorgenti d'acqua, e ombrosi recessi, ed è coperta di celle di romiti. Da questo andò per Balbek a Damasco: sgraziatamente il suo abbreviatore ci ha privati di un ragguaglio di quelle rinomate città; tuttavia gli aneddoti religiosi sono scrupolosamente conservati, tra cui il seguente è singolare: Fuori di Damasco, sulla via del pellegrinaggio, havvi la *moschea del piede* tenuta in gran venerazione, e vi conserva una pietra che porta l'impronta del piede di Mosè. In quella moschea si fanno preghiere in tempi di calamità. Io stesso era presente nel 746 (1345), allorchè la gente radunata pregava d'essere liberata dalla peste, e la peste cessò quel medesimo giorno. Ventimila morivano ogni dì in Damasco; me presente, ne erano morti giornalmente ventiquattromila: tuttavia dopo le preghiere la peste cessò ». La mortalità qui accennata è meno credibile che il miracolo: ma la pietra coll'impronta del piede merita qualche considerazione. Si suppone generalmente che i monumenti di questa sorta siano avanzi di budismo; ma è possibile siano da attribuire a più remota antichità. L'impronta di un piede veduta da Erodoto presso il fiume Tira, era ascritta ad Ercole: una simile nel Seilan o fra i Birmani prendeva nome da Budda: in Damasco si credeva il piede di Mosè. La gran distanza fra le contrade nelle quali questa singolare specie di monumenti venne trovata, e la sua esistenza a Damasco, tendono ugualmente a provarne la grande antichità.

Lasciando Damasco, Ibn Batuta pellegrinò alla tomba del Profeta a Medina, e passò per la città di Meshed Ali, arricchita dalle offerte dei pellegrini. « Il 17 di rajab (dice

(1) Quelle sono più lungamente descritte da El-Harawi: « I bagni di Tiberiade (dice questo scrittore), meravigliose del mondo, non sono già quelli presso le porte della città dalla parte del lago, chè di simili a questi se ne possono vedere altrove; ma i meravigliosi si trovano in una valle all'oriente della città, nominata El-Hosainya. La costruzione che gli abbraccia è di grande antichità, e dicesi opera di Salomone: consiste in un grande edificio, dalla cui facciata esce l'acqua. Questa scaturiva an-

ticamente da dodici luoghi, ciascuno dei quali era destinato alla cura di qualche malattia; onde chiunque ne era affetto, vi si lavava e guariva. Quest'acqua è assai calda, purissima e gratissima al gusto e all'odorato. Le sorgenti versano in un largo e bel serbatojo, in cui la gente va a bagnarsi. L'utilità di questi bagni è evidente, nè ci è avvenuto di veder altrove alcuna cosa che sia loro da paragonarsi, salvo le Terme vicino a Costantinopoli ».

il viaggiatore) arrivavano storpi dai paesi di Fars, Rum, Corassan e Irak, e si radunavano in brigate da venti a trenta uomini ciascuna: tosto dopo il tramonto del sole vengono posti sulla tomba di Ali; e parte pregando, parte recitando il Corano, parte prostrati, aspettano la guarigione ».

Invece di Medina andato a Bassora, fece il giro dell'Irak, trattato con onore, ricevendo dal principe denaro per sè e compagni. « Avendo in dieci giorni finito il giro dei distretti appartenenti al re d'Irak », entrò in quelli d'Ispahan. Nè su questa città nè intorno a Sciraz, che visitò le prime, non lasciò alcun particolare; confessa bensì che a cercar l'ultima null'altro il trasse se non la brama di vedere lo sceico Magd Oddin, modello dei santi e taumaturgo. Era pure in Sciraz la tomba dell'imam Abu Abd Allah, il quale, secondo l'autore osserva, ha insegnata la strada dall'India alla montagna di Serendib, ed errò fra le montagne nell'isola di Seilan: dal che dobbiamo forse inferire fosse il primo a mettere in credito quel pellegrinaggio fra i Maomettani. Mentre l'imam vagava fra le montagne di Seilan, in compagnia forse di trenta fachiri, i suoi tormentati dalla fame, si arrischiarono contro il suo consiglio ad uccidere un elefante e cibarsene. Quando tutti s'erano posti a dormire, gli elefanti vennero in frotta, e, annasatone uno, lo misero a morte: s'accostarono poscia allo sceico, e odoratolo anch'esso, non gli fecero alcun male; anzi uno d'essi levatolo di terra colla proboscide, lo portò ad alcune case dove pianamente lo depose e se n'andò. Questo fece che lo sceico fosse grandemente onorato dagli abitanti di Seilan.

Ibn Batuta passò quindi a Bagdad, la quale, sebbene avesse poco prima patiti molti danni, era ancora di grandissima importanza. Di là visitò Tebriz, viaggiò fra i Curdi, e poi diresse il corso verso Medina e la Mecca, dove soggiornò tre anni. Dalla Mecca si pose in cammino coi mercatanti che andavano all'Yemen; dove visitate le città principali, passò da Aden a Zaila porto dell'Abissinia, « città dei Berberi, popolo del Sudan, della setta Safia. Il loro paese è un deserto di due mesi di cammino. La prima parte si chiama *Zaila*, l'altra *Makdashu* ». Questa è la Magadocia dei Portoghesi. Il popolo cibasi di carne di camello e di pesci; onde il paese è insopportabile pel fetore del pesce e del sangue dei camelli scannati nelle strade. A Magadocia, quindici giorni di navigazione da Zaila, pare fosse abbondanza di cibi delicati; però il nostro autore parla con compiacenza d'*elkushan* o fricassea, delle piantagioni bollite nel latte fresco, del cedro confettato, dei baccelli di pepe e del zenzevero verde: ghiottornie che non si toccavano finchè non si erano moderati col riso gli stimoli della fame. « Gli abitanti di Makdashu sono assai curpulentì e gran mangiatori; uno di essi logora quanto basterebbe ad una brigata ».

Da Makdashu procedeva per mare al paese degli Zanug (Zingi o abitanti del Zanuebar), e di là all'isola di Mambasa, o Mombas, donde tornando a Kulwa sulla costa del Zanug, fece vela per Zafar, « ultima città dell'Yemen, situata sulla spiaggia del mare indiano » che trovò sudicia, sebbene assai frequentata, e piena di mosche per la gran quantità di pesce e di datteri esposti in sul mercato. Qui si pascono pure il bestiame e le greggie col pesce, usanza dall'autore in nessun altro luogo riscontrata. Da Zafar si asportavano cavalli per l'India, e con un buon vento si faceva il tragitto in un mese: oggi richiederebbe appena dieci giorni. Mezza giornata di là da Zafar trovò la città di El Akaf, nelle cui vicinanze erano magnifici giardini in tutta la pompa della vegetazione indiana, e si vedeva il betel avviticchiarsi in torno al tronco dell'albero del cocco. Procedendo lungo la costa arabica verso Aman o Oman, vide per la prima volta a Ilasik l'albero dell'incenso, dalla cui corteccia scarificata geme un umore simile al latte, che in breve indurisce e prende il nome di *loban* o incenso. Le case erano costrutte con ossi di pesci, e coperte con pelli di camelli. Nelle città dell'Oman mangiavasi dell'asino domestico, e vendevasi nelle strade come cibo permesso.

Lasciando l'Arabia, passò a Ormus, sulla spiaggia del mare, « rimpetto a cui v'ha la Nuova Ormus, isola la cui capitale vien chiamata *Harauna* ». Qui Batuta vide la più strana cosa che mai; la testa d'un pesce « che poteva paragonarsi ad una collina; gli occhi come due porte, sicchè la gente avrebbe potuto entrare dall'uno e uscire dall'altro ». Esagerazione appena da paragonarsi con quella dei Greci guidati da Nearco, i quali, verso il finire della navigazione loro nel golfo Persico, ebbero l'opportunità di misurare una balena rimasta sul lido presso Mesambria (forse sulle sabbie alla punta di

Rohilla), la quale aveva cinquanta cubiti di lunghezza, la pelle grossa un cubito, piena di conchiglie e d'alghe, ed era attorniata da delfini maggiori di quelli che si vedono nel Mediterraneo. Dalle relazioni degli antichi scrittori parrebbe che la balena altre volte visitasse frequentemente il golfo Persico.

Partendo da Ormus, Batuta passò qualche tempo nella provincia persiana di Fars, e vide pescar le perle; quindi da Siraf, uno dei principali porti mercantili del golfo Persico, andò a Bahrein, dove le case sono spesso schiacciate dalla sabbia del deserto; e di là a Kotail, dove i datteri così abbondano da essere il principal nutrimento del bestiame. Poco dopo intraprese il secondo suo pellegrinaggio alla Mecca, e vi giunse nel 733 (1332), tre anni dopo la prima visita. Compiuto il pellegrinaggio, si pose nuovamente in cammino per Judda, coll'intenzione di tragittarsi per mare dall'Yemen all'India; ma i venti contrarj lo respinsero ad un porto chiamato Ras Dawair: e siccome sembra che per lui fosse indifferente l'andare da una parte o dall'altra si unì ad alcuni Arabi Beduini, e passato un deserto pieno di struzzi e di gazelle, giunse nell'alto Egitto, e successivamente al Cairo. Riposatosi alcuni giorni, si avviò verso la Siria, Gerusalemme, Tripoli, poi per mare al paese di Rum, e al distretto della Natolia.

Fra i Turcomani nella Natolia sembra esistesse una forma di antica ospitalità, che il viaggiator moro mal comprese; poichè un'usanza qual è la seguente, non è verosimile che nascesse in Oriente da una associazione volontaria. « In tutte le città turcomane (egli narra) esiste una confraternita di giovani, uno dei quali è particolarmente chiamato *fratello*. Non v'ha gente che più di loro sia cortese verso gli stranieri, con maggior sollecitudine li sovvenga di alimenti e delle altre cose necessarie, e sia più nemica de' soprusi. La persona chiamata *fratello* presiede, attorno al quale si raccolgono individui che hanno una medesima occupazione, od anche stranieri privi d'amici. Tosto eletto, e' fabbrica una cella, e vi mette un cavallo, una sella e tutto il bisognevole; è servizievole verso i compagni, e la sera si radunano tutti, portando quanto hanno potuto raccogliere ad uso della cella. Se sopraggiunga uno straniero, di buona voglia lo mantengono finchè non lasci il paese. I socj chiamansi *giovani*, e il presidente *fratello* ». Ibn Batuta in Natolia sperimentò la cortesia di questa società. Un uomo gli si presentò per invitare lui e i suoi compagni ad un banchetto, ed egli si maravigliò che uno il quale pareva sì povero, pensasse a convitare tanta gente; ma venne informato che costui era della confraternita di ducento mercatanti da seta, i quali avevano una cella loro propria; ond'egli consentì, e fu testimonio della rara loro amorevolezza e liberalità. A simili banchetti egli intervenne poi frequente fra i Turcomani. Una volta entrando in una città si trovò improvvisamente attorniato da molte persone, che diedero di piglio alle redini del suo cavallo, con non poco suo spavento; ma un di loro che sapeva di arabo, fattosegli dappresso, gli disse com'essi appartenevano alla società dei Giovani, e contendevano fra loro pel comune desiderio di convitarlo. Allora conobbesi in mani amiche: i giovani gettarono le sorti, e Batuta co' suoi compagni avviòsi alla cella dei vincitori.

Visitando le principali città della Natolia o Asia Minore, pervenne ad Erzerum. Quivi il re gli domandò se avesse mai veduto alcuna pietra caduta dal cielo; e rispondendo egli di no, il re soggiunse esservene caduta una nelle vicinanze della città, ed ordinò fosse arrecata. Era di sostanza nera, lucente e durissima al martello, del peso di più d'un talento. Nè questa è la sola menzione di aeroliti che s'incontri negli scrittori arabi; parlano d'una pioggia di sassi nell'Africa propria, la quale uccise quanti ne furono colpiti; e che un giorno fu recato al califfo Motawakkel un sasso caduto dall'aria nel Tabaristan, del peso di 840 rotl (620 libbre da 16 oncie): il rumore che fece cadendo fu udito tutt'intorno alla distanza di quattro parasanghe, e il sasso penetrò nel terreno fin alla profondità di cinque cubiti. Citano altri casi di simile natura, e le osservazioni moderne non lasciano dubitare dell'esattezza delle relazioni loro. Ma Jahed ricorda un fenomeno meteorico molto più straordinario. A Aïdag tra Ispahan e Cuzistan videsi una densa e nera nuvola così vicina a terra che quasi sarebbersi toccata col capo, dalla quale uscivano suoni simili a quelli de' camelli maschi: squarciosi, e versò una sì terribile pioggia che parve la terra fosse per esser inondata da un secondo diluvio: dopo ciò mandò fuori rane e certi pesci detti *shabutt* di straordinaria grossezza, dei quali gli uni furono mangiati dal popolo, e gli altri messi in serbo. È incontestabile che i vulcani

delle Cordigliere vomitano quantità di pesci; e sebbene una pioggia di pesci non possa facilmente spiegarsi senza l'azione d'un vulcano, tuttavia la natura è così piena di portentosi, che, anche nello stato attuale della scienza, sarebbe presuntuoso il negare affatto questo fenomeno.

Pare Ibn Batuta visitasse le città principali e i principi turchi della Natolia; ma per mala sorte ci ha soltanto lasciato breve cenno di uno dei più valenti e fortunati della famiglia ottomana, che ne' suoi tempi cresceva rapidamente. « Andai (dic'egli) a Brusa, vasta terra governata da Iktiyar Oddin Urkan Beg, figliuolo di Otman Juk, uno de' più grandi e ricchi re turcomani, non meno per estensione di paese che per poderoso esercito. Egli ha costume di visitare continuamente le sue fortezze e le varie parti dello Stato, ed esaminarne la condizione. Dicesi non dimorò mai un mese nel medesimo luogo ».

Da Kastemuni Batuta andò a Crim pel mar Nero. Descrive il deserto di Capeiak siccome verdeggiante ed ubertoso, ma senz'alberi o montagna, collina o bosco di sorta. Vi si viaggia in una specie di carro detto *ariba*, e volcansi sei mesi a traversarlo. Batuta noleggiò uno di codesti carri per recarsi alla città di El-Kafa soggetta a Mohammed Usbek kan, il quale era allora accampato col suo seguito in un luogo detto *Bisc Tag o cinque montagne*, dove il viaggiatore giunse il primo dì del ramadan, e rimase attonito dallo spettacolo d'una città mobile, qual gli si offeriva il campo colle sue moschee e le cucine, il fumo delle quali lasciava dietro una striscia mentre quelle si avanzavano. Il sultano lo accolse grazioso, e gli mandò una pecora, un cavallo ed un sacchetto di pelle pieno di *kumis* o latte di giumenta, bevanda prediletta dei Tartari.

Ibn Batuta anelava la città di Bulgar per avere opportunità di verificare il rigore del clima e l'ineguaglianza dei giorni e delle notti. Giaceva a dieci giorni dal campo tartaro. Accompagnato da una guida datagli dal sultano, si pose in cammino, e là giunto, trovò che le relazioni dei viaggiatori erano in ogni parte esatte. Correva la state quando visitò Bulgar, e le notti erano così brevi che, prima di aver finita la preghiera del tramonto del sole, veniva il tempo di quella della sera che era costretto a recitare frettolosamente; poi la preghiera della mezzanotte e quella detta el-Witr; ma prima che terminasse, si vedeva sorpreso dall'aurora.

In Bulgar udito della terra delle tenebre, ebbe gran desiderio di andarvi. « Richiedevansi quaranta giorni di cammino, ed io fui distolto da quest'impresa tanto pel gran pericolo che si correva, quanto pel poco vantaggio che potevasi ricavare. Mi fu detto non vi si viaggia che su piccole slitte tratte da grossi cani, e in tutto il viaggio le strade sono coperte di ghiaccio, sul quale nè piede d'uomo nè zampa d'animale può stampar orma: ma cotesti cani hanno unghie, per cui camminano sul ghiaccio di passo fermo ed agevole. Niuno è tra in quella contrada tranne mercatanti facoltosi, ciascuno dei quali ha forse cento di tali slitte cariche di provvigioni, bevande e legna, poichè non vi s'incontrano nè alberi nè pietre nè case. Prendesi per guida in quel paese il cane che abbia fatto più volte il viaggio, e il suo prezzo può ascendere a mille denari. Gli si allaccia al collo la slitta, e gli si aggiungono altri tre cani, dei quali egli è guida. Seguono gli altri con slitte, e quando quello si ferma fermansi anch'essi. Il padrone non lo percuote nè sgrida; e quando vuol mangiare, i primi a nutrire sono i cani; perciocchè altrimenti si stizzirebbero, e forse dandosi a fuggire lascerebbero che il padrone perisse. Compite le quaranta giornate o stazioni per quel deserto. I viaggiatori arrivano alla terra delle tenebre, e ciascuno lasciando ciò che ha portato seco, torna indietro al luogo stabilito. Il mattino seguente vanno a vedere le loro merci, e vi trovano invece pelli di zibellino, d'ermellino e singiab. Se il mercante è contento di ciò che trova, se lo prende: in caso contrario lo lascia, e vi si suol fare qualche aggiunta. Avviene tuttavia che talvolta gli abitanti si ripigliano le merci loro, e lasciano quelle dei mercatanti. In questo modo si compra e si vende, e i mercatanti non sanno se abbiano a fare con uomini o demonj, non vedendosi anima viva durante tali permutate. E proprietà di coteste pelliccerie il non andar soggette alle tarne ».

Fatto questo giro, Batuta tornò al campo del sultano, che accompagnò ad Astrakan sull'Atil o Volga, uno de' maggiori fiumi del mondo. Quivi il sultano dimorava nel rigore dell'inverno; e quando il Volga e i vicini fiumi erano gelati, i Tartari spandevano sul ghiaccio migliaia di fastelli di fieno, e sovr'esso passavano.

Una delle mogli del kan tartaro era figliuola dell'imperatore di Costantinopoli. Avendo questa principessa ottenuto di visitare suo padre, fu concesso ad Ibn Batuta di accompagnarla. La regina, che colà chiamasi *bailun*, era convogliata nel viaggio da cinquemila soldati del kan, fra i quali circa cinquecento cavalieri. « Ad una giornata da El-Sarai (dice l'autore) sono montagne dei Russi, brutta e perfida gente, con capelli rossi, ed occhi cilestri, che professa la religione cristiana. Hanno miniere d'argento, e dal loro paese vengono i *sucam* o verghe d'argento, ognuna delle quali pesa cinque oncie ».

Quando la cavalcata giunse alla fortezza di Matuli sulle frontiere dell'impero (che, a quanto pare, stendevasi tuttora a ventidue giornate di cammino verso settentrione), l'imperatore, seguito dalle dame di sua Corte, si pose in viaggio con numeroso esercito per incontrare la principessa. Ella traeva seco una moschea, che nella prima parte del viaggio faceva mettere in ordine ad ogni stazione; ma la lasciò a Matuli, e cessato l'ufficio del muezin, cominciò a ber vino e mangiare carne di porco: insomma tosto che pose piede nei dominj di suo padre, tornò alle sue antiche usanze. Tuttavia raccomandò caldamente agli uffiziali che vennero a riceverla, di trattare con ogni riguardo il nostro Batuta.

Allorchè la principessa si trovò presso Costantinopoli, la più parte degli abitanti, uomini, donne e fanciulli in abito da festa venner fuori a piedi o a cavallo, sonando tamburi e mandando grida di gioja. Allo scontrarsi delle comitive, si fitta era la calca che il nostro viaggiatore dichiara non aver potuto, se non a rischio della vita, vedere in parte l'incontro della principessa co' parenti. Entrarono in Costantinopoli verso il tramonto, ed era tanto lo scampanio « che a quel fragore lo stesso orizzonte tremava ».

Poco dopo l'arrivo della principessa a Costantinopoli, Batuta, in riputazione di gran viaggiatore, fu introdotto a Corte. « Al quarto giorno dopo il nostro arrivo (dic'egli) fui presentato al sultano Takfur (Andronico III) figliuolo di Giorgio re di Costantinopoli. Quando giunsi alla quinta porta del palazzo che era custodita da soldati, mi frugarono, temendo non celassi qualche arma; la qual cosa si fa tanto al cittadino quanto allo straniero che brama essere presentato al re: lo stesso si pratica presso gl'imperatori dell'India. Introdotto resi il dovuto omaggio. L'imperatore sedeva in trono con la regina e con la figliuola nostra signora; i fratelli di lei sedevano appiè del trono. Fui graziosamente accolto e interrogato delle cose mie e del mio arrivo, come pure intorno a Gerusalemme, al tempio della Risurrezione, alla culla di Gesù, Betlemme e la città d'Abramo (o Ebron); quindi di Damasco, dell'Egitto, dell'Irak e del Rum: alle quali cose tutte diedi convenienti risposte. Un Ebreo faceva da interprete. Il re fu maravigliato al mio racconto, e disse ai figliuoli: *Trattisi amorevolmente quest'uomo, e gli si diano lettere di salvocondotto*. Quindi mi pose in dosso una veste d'onore, e comandò mi si desse un cavallo bardato con una delle sue proprie ombrelle; la qual cosa è fra essi segno di protezione. Io lo pregai allora di deputare qualcuno che meco cavalcasse pei diversi quartieri della città, onde li potessi vedere. Egli esaudì la mia domanda, ed io andai cavalcando per alcuni giorni coll'uffiziale datomi, esaminando le meraviglie del luogo. Di tutte le sue chiese la più vasta è Agia Sofia, di cui vidi soltanto l'esterno; internamente no, perchè all'entrata trovasi una croce che tutti sono obbligati adorare: dicesi fondata da Asaf figlio di Barachia e nipote di Salomone. Le chiese, i monasteri e gli altri luoghi destinati al culto nella città sono innumerevoli ».

I Turchi divenendo padroni di Costantinopoli tolsero dai Greci molte delle loro usanze e cerimonie, e sin la foggia del vestire. La pompa della Corte ottomana fu in gran parte imitazione di quella degl'imperatori greci, ed è curioso osservare che l'odioso costume di frugar le persone ammesse alla presenza imperiale (costume che tuttavia esiste in parte presso la Porta, anche trattandosi di ambasciatori) appaja essere uno di quelli che i Turchi copiarono dai Greci. E pure singolare che nel xiv secolo la credenza popolare dei Greci attribuisce la fondazione del loro tempio principale ad Asaf nipote di Salomone (1).

(1) Il cenno che Batuta ne dà, si limita alla sua parte esterna, onde non sarà discaro al lettore

udire la relazione che ne fa un altro scrittore arabo, El-Harawi precitato, che visitò Costantinopoli nel

Dimorato un mese e sei giorni in Costantinopoli, Ibn Batuta tornava ad Astrakan, dove si fermò alcun tempo. Lasciando poi la Tartaria, continuò il suo viaggio al Khoaresm o Koaresm, per un deserto scarso d'erbe e d'acque. Ma in questa parte del suo racconto vi è un tal difetto di particolari, sia per la fretta del viaggiatore stesso, sia per colpa del suo abbreviatore, che niente invita a seguire le sue tracce, e non si prova altro interesse se non quello che desta il suo instancabile amor di viaggiare. Koaresm era città popolosa, e gli parve la più vasta che possedessero i Turchi; la gente cortese ed ospitale. Prevaleva nondimeno fra loro un'usanza singolare: coloro che mancavano alle pubbliche preghiere, venivano frustati dal sacerdote in presenza della congregazione, ed erano di più condannati in cinque denari. In ogni moschea vedevasi appesa una frusta pei negligenti. Quest'usanza è tuttodì in vigore a Bokara, dove il popolo è radunato alla preghiera per mezzo del frustino. La setta scismatica, o di coloro che negavano la predestinazione, era la più numerosa a Koaresm; ma non si curavano di propagare la loro eresia.

Da Koaresm Batuta passò a Bokara, nella qual città trovò ancora molti indizj della desolazione ch'ebbe a patire da Gengis-kan. Poscia venne a Samarcanda, ricca e vaga città santificata agli occhi del divoto viaggiatore dalle tombe di molti santi. Traversato il Gion, entrò nel Koaresm, e viaggiando un giorno ed una notte per un deserto privo d'ogni abitazione, arrivò a Balk, grande città un tempo, ma allora in ruine. Gengis-kan l'avea sì fattamente distrutta, che sebbene il sito di essa manifestamente si riconoscesse, era impossibile formarsi idea dell'ordine de' suoi edifizj. Afferma il Maomettano che la moschea era delle più grandi del mondo, e le sue colonne impareggiabili; ma queste furono distrutte dal barbaro conquistatore, indotto dalla popolare credenza che sott'esse fosse sepolto un gran tesoro, destinato alla restaurazione dell'edifizio.

Lasciando Balk, il viaggio durava sette giorni per le montagne del Kubistan, paese montuoso tutto popolato di villaggi. Batuta passò quindi a Herat, città la più grande del Korassan dopo le devastazioni di Gengis-han. Di là capitò a Barwan, « sulla cui strada s'incontra un'alta montagna coperta di neve, detta Indù Cush », vale a dire, secondo la fantastica traduzione dell'autore, « l'uccisore degli Indù, perchè la maggior parte degli schiavi trasportativi dall'India vi muojono pel rigor del freddo ». Nella montagna detta Bashai v'era una cella abitata da un vecchio chiamato Ata Evlia, cioè il padre dei santi. Diceasi avesse trecencinquant'anni, quantunque a Batuta non sembrasse averne più di cinquanta. Egli narrava di sè che ogni cento anni gli si rinnovavano i capelli e i denti, e che fu già il raja Aba Raim Ratan dell'India, stato sepolto a Multan nella provincia di Sindia. Le quali fole e strane fantasie trovarono poca fede nel superstizioso Musulmano, che si dimostrò questa volta alquanto scettico, mancandogli l'arditezza della credulità indiana.

Il Candaar e il Cabul erano entrambi desolati quando Ibn Batuta li visitava: « quest'ultimo (dice) è abitato da gente venuta dalla Persia, che porta il nome di Afgani ». La sua testimonianza intorno alla derivazione di questo popolo è di qualche rilievo. Gli Afgani stessi pretendono esser discesi dagli Ebrei; e sebbene tutto ciò che è noto in Europa del loro linguaggio smentisca quest'asserzione, tuttavia dotti orientalisti si attendono all'autorità delle storie afgane. Ma queste sono intrinsecamente di così poco valore e così moderne, che l'assequenza d'un istruito viaggiatore orientale del xiv secolo riesce di qualche peso. Batuta ce li descrive come gente violenta e poderosa, e vivente da masnadiieri.

L'instancabile viaggiatore qui s'imbarcava sul Sind, che chiama il maggior fiume del mondo, e scendeva a Lahari (forse Larry Bunder) alla sua foce. A poche miglia da

secolo XII: « In questa città sono statue di bronzo e di marmo, colonne, portentosi talismani, ed altri monumenti senza eguali al mondo. Qui pure è Agia Sofia, il maggior tempio che abbiano. Jakut ebn-Allah mi disse esservi stato dentro, e averla trovata appunto quale io la descrivo. Nell'interno v'ha trecensessanta porte, e dicono che un angelo vi dimora. Intorno al luogo ch'egli abita, si sono costrutti cancelli d'oro; e stranissima è la storia che

di lui si racconta ». Harawi promette parlare in altro luogo della particolare disposizione di questa chiesa, della sua ampiezza, altezza, porte e colonne che vi sono; come pure delle maraviglie della città, dell'ordine che vi regna, del pesce che vi si trova, della porta d'oro, delle torri marmoree, degli elefanti di bronzo e di tutti i suoi monumenti e cose mirabili.

questa si vedevano le ruine di un'altra città, in cui trovavansi infinite pietre, scolpite in figura d'uomini e bestie. Era opinione che qui sorgesse una gran città, ma che i suoi abitanti divennero così empj e scellerati, che Dio trasformollì con gli animali e le erbe in sassi. Recavasi quindi a Multan capitale della Sindia, dove vide come presso gl'Indiani si levino i soldati. Nel giorno della leva o rivista, l'emir avea dinanzi varj archi di diverse dimensioni, e quando alcuno presentavasi per essere arrolato come arciere, doveva tirarne uno di forza, da quello dipendendo il grado che gli veniva poscia assegnato. Parimenti coloro che si offerivano per cavalieri, dovevano correre a briglia sciolta verso un tamburo sospeso a mo' di bersaglio, ed ottenevano posti corrispondenti ai colpi che in quello lasciavano le loro lanciae.

Descrive Delhi siccome la città più grande dell'islam nell'Oriente, e di bellezza pari alla forza; composta di quattro città che allargandosi erano venute a formarne una sola. Tuttavia osserva che la più vasta città del mondo avea più scarso numero d'abitanti che le altre; avendola gli abitanti abbandonata per isfuggire alla crudeltà dell'imperatore, nè valevano a ripopolarla gl'incoraggiamenti dati a chi venisse a dimorarvi.

Questo terribile sovrano era l'imperatore Mohammed, figliuolo di Giat Oddin Toglik, disceso dai Turchi che si erano stabiliti nelle montagne della Sindia. « Mohammed (secondo l'autor nostro) era uno dei più generosi e munifici, dove fosse di lieto umore; in altri casi era dei più impetuosi ed inesorabili, e ben di rado accadeva che alla sua collera seguitasse il perdono ». Era pericoloso accostarsi a un tal uomo; ma il dotto Ibn Batuta fu ricevuto con singolar favore, raccolse i frutti della generosità dell'imperatore, e fu abbastanza avventurato per non incorrere l'ira sua. Allorchè fu chiamato alla presenza imperiale, ed ebbe reso i dovuti omaggi, il visir gli disse: — Il signore « del mondo vi nomina all'ufficio di giudice in Delhi, donandovi nello stesso tempo « una veste d'oro con un cavallo bardato e dodicimila denari pel vostro immediato « sostentamento; di più l'annuo stipendio di altri dodicimila denari, ed una porzione « di terreni nei villaggi che produrranno annualmente una tal somma ». Il viaggiatore a questa inaspettata nomina rese omaggio secondo l'uso, e si ritirò. Nè qui si limitò la munificenza dell'imperatore. Il nuovo giudice di Delhi ricevette altri dodicimila denari, ed una casa fornita del bisognevole fu messa a sua disposizione. Tuttavia sì grandi furono le spese cui dovette sottostare per seguire la Corte nelle spedizioni dello imperatore, che in breve si trovò il debito di cinquantacinquemila denari. Da questo imbarazzo pensò uscire con un artificio orientale: « Comosi in arabo un panegirico in lode dell'imperatore, e glielo lessi. Egli stesso se lo tradusse, e se ne compiacque grandemente: perocchè gl'Indiani sono amanti della poesia araba, e godono moltissimo d'esservi rammentati. Allora lo informai del debito che avevo, ed egli ordinò fosse pagato del suo, dicendomi: *Badate in avvenire di non eccedere i limiti delle vostre entrate.*

Non andò guari che il viaggiatore e giudice fece esperienza dell'ansietà in cui vive chi dipende da un capriccioso tiranno. Per non so qual cagione uno sceico, che era stato onorato della confidenza dell'imperatore, se n'era attirato il risentimento. Fattesi indagini intorno alle persone che usavano coll'inviso personaggio, il giudice Batuta fu tra gli accusati. Per quattro giorni questi stettero alla porta della reggia mentre un consiglio vi era radunato per deliberare sulla loro sorte: la situazione era dolorosa pel nostro giudice, il quale avea veduto le vittime dei sospetti dell'imperatore lanciate in aria da baliste, e calpestate da elefanti coi piedi armati di coltelli. Pertanto egli ebbe ricorso ad un continuo digiuno, e non assaggiava altro che acqua. Nel primo giorno ripeté trentatremila volte il motto — Dio è nostro sostegno e protettore eccellentissimo, e dopo il quarto fu salvo; ma lo sceico e tutti gli altri che lo aveano visitato, furon messi a morte.

Atterrito da questo crudele despotismo, Ibn Batuta rinunziò alla carica di giudice, diede quanto possedeva ai fachiri, e indossando l'abito di quell'ordine, passò pe' varj gradi del mistico noviziato, finchè potè reggere a un digiuno continuato di cinque giorni. Allora fece colazione con un po' di riso. Dopo ciò mandato a chiamare dall'imperatore, e recatosi alla reggia con la rozza tunica, fu ricevuto con più favore che mai. Mohammed gli disse: — Bramo inviarti in ambasciata all'imperatore della Cina, perchè

« so a voi piace viaggiare in paesi stranieri ». Consentiva egli di buona voglia, e immediatamente gli erano date vesti d'onore, cavalli, denari, ed ogni cosa necessaria pel viaggio.

L'imperatore della Cina aveva a quel tempo mandato presenti di gran valuta al sultano, chiedendo gli permettesse di riedificare un tempio d'idoli nel paese vicino alla montagna di Korah, sulle alture inaccessibili della quale dicevano allungarsi una pianura di tre mesi di cammino. « Qui (dice l'autore) dimoravano molti re indiani infedeli. Gli estremi confini di quelle parti si stendono fino alle montagne del Tibet, dove si trovano le gazelle dal muschio. Avvi pure miniere d'oro su quelle montagne, e un'erba velenosa; e quando le piogge vi cadono, e scorrono a torrenti nei fiumi vicini, non v'ha chi osi bere di quell'acqua finchè i fiumi sono gonfi; che se alcuno ne bevesse, sarebbe colto da morte improvvisa. Il tempio degli idoli chiamavasi *Bud Khana* (Budda Khana); stava al piede della montagna, ed era stato distrutto dai Maomettani, quando si erano impadroniti della pianura. Ma siccome i montanari non potevano procurarsi il vitto senza possedere il piano, erano ricorsi all'imperatore della Cina perchè intercedesse in lor favore presso il re dell'India. Oltre a ciò i Cinesi erano avvezzi a far pellegrinaggi a questo tempio degli'idoli, che era posto in un luogo detto Semhal ». È facile il comprendere che quel tempio o Budkana, di cui si fa qui menzione, era situato sulle frontiere del Budtan, la cui aria pestifera, effetto della troppo rigogliosa e sovrabbondante sua vegetazione, ha potuto dar origine alla storia dei fiumi avvelenati.

A questa domanda l'imperatore di Delhi rispondeva che nessun tempio poteva esistere in un paese soggetto a Maomettani, se non dove si pagava un tributo; a questa sola condizione potersi riedificare il tempio. Ibn Batuta era nominato ambasciatore per portare questa dura risposta; nel tempo stesso eransi preparati regali di gran valore, affidati a due favoriti dell'imperatore. Mille cavalieri scortavano l'ambasceria sin al luogo dell'imbarco. La spedizione nel procedere verso la costa passò per un paese tutto sconvolto da turbolenze: qui trovarono una banda d'insorgenti che misero pienamente in rotta, perdendo però nel conflitto uno degli ufficiali cui erano affidati i presenti. Pochi giorni dopo si sparse l'allarme che gl'Indiani assalivano un villaggio maomettano nelle vicinanze; e Ibn Batuta co' suoi accorse alla difesa dei Musulmani. Al primo attacco gl'Indiani furono in rotta: ma come videro il nostro malarrivato ambasciatore rimaner indietro con soli cinque compagni, tornarono alla carica, e riuscirono a tagliargli la ritirata. Fuggiva egli di tutta lena, ma ridottosi in una valle ingombra da folti macchioni, e da cui non era modo di scampare, scese di cavallo e si rese prigioniero.

I masnadieri, de' quali non capiva il linguaggio, spogliatolo d'ogni cosa e legato, lo condussero seco per due giorni con intenzione di ucciderlo: finalmente lasciarono andare, ed egli si mise in cammino non sapendo per dove. Temendo poscia non cambiassero pensiero e tornassero a levargli la vita, si nascose in una foresta foltissima, e colà rimase alcun tempo cautamente celato. Ogniquivolta si avventurava sulle strade, gli pareva lo guidassero o nei villaggi degl'Indiani o ad altre ruine, quindi gli era forza tornar indietro; e in tal modo passò sette giorni in agonia. Erano suo cibo i frutti e le foglie degli alberi della montagna. Al settimo giorno finalmente gli venne veduto un Negro, che portava una brocca d'acqua, ed aveva un bastone colla punta di ferro. Salutatisi a vicenda, il Negro gli domandò il suo nome; rispos'egli *Mohammed*; e il Negro similmente interrogato disse chiamarsi *El Kalh el-Karih*; diede all'infelice viaggiatore pochi legumi e acqua da bere, e il richiese d'accompagnarlo. Batuta si provò a camminare, ma non poté muoversi, e cadde a terra. Allora il Negro se lo tolse sulle spalle, e mentre camminava, il suo estenuato compagno si addormentò. Sul far del seguente mattino svegliatosi, si trovò alla porta del palazzo imperiale.

Un corriere aveva già recato a Delhi novella dell'accaduto. L'imperatore, riparando con animo benigno alle sventure del suo inviato, gli diede dodicimila denari, nominò un altro ufficiale che avesse cura dei presenti in luogo del morto, e poco dopo la spedizione si pose di nuovo in viaggio. Passarono per Kul, dove prima avevano incontrato tanti accidenti, e proseguirono per Canoge, Merua e Gualior fortezza dell'India notevole, di cui il nostro autore dà una descrizione curiosa; indi capitarono a Barun, piccola città abitata da Musulmani.

Nelle sue vicinanze trovavansi distretti d'Infedeli, infestati da fiere che frequentemente entravano nella città e nocevano agli abitanti. Narravasi tuttavia non esser vere belve, bensì maghi detti Joghi, che hanno il potere di prendere qual forma loro piace. Batuta ripete la storia narrata da Ctesia diciassette secoli prima, quando afferma che gli Joghi possono astenersi affatto dal mangiare per molti mesi. « Molti di essi (dic'egli) si scavano case sotterra, ed è lecito a chicchessia di fabbricarvi sopra, purchè si lasci uno spiraglio sufficiente pel passaggio dell'aria. In queste case gli Joghi rimangono talora mesi senza mangiare o bere; ed io ho udito d'uno che vi stette un'intero anno. Essi hanno il potere di predir il futuro ».

Tra le qualità miracolose attribuite dall'autore a cotesti Joghi, havvi il potere uccidere un uomo collo sguardo, proprietà più frequente nelle donne, che in tal caso chiamavansi Goftare. Le crudeltà praticate nell'India sopra le infelici che diventassero oggetto di superstiziose paure, erano simili alle adoperate contro le streghe in Europa. Mentre Batuta sedeva giudice a Delhi, una pretesa Goflara gli fu condotta, accusata d'aver ucciso un ragazzo collo sguardo. Il giudice la mandò al visir, il quale ordinò fosse gettata nel fiume Giurna con quattro grandi orci appesi al corpo. Essa galleggiò tuttavia, e il visir la fece ardere. Il popolo si divise le sue ceneri, credendo preservassero tutto l'anno dalle malie delle Goftare. Waah e Abuzaid, viaggiatori arabi del ix secolo, osservarono pure che nel settentrione dell'India si praticava la prova del fuoco come in Europa. L'accusato portava una spranga di ferro rovente ad una data distanza; indi gli si lasciava la mano, e il magistrato ne sigillava la fasciatura: se dopo alcuni giorni i segni del fuoco erano scomparsi, l'accusato era dichiarato innocente; in caso contrario, tenevasi il delitto per provato.

L'ambasciatore avviavasi quindi pel Malabar. Tutta la via per terra era ombreggiata da alberi, e ad ogni mezzo miglio una casa di legno con camere da alloggiare i viandanti. Nella città di Mengiarun contavansi quattromila mercanti musulmani: al contrario in Pattan, abitata da Bramini, non v'era un solo maomettano.

A Calicut, gran porto frequentato da mercatanti d'ogni nazione, Batuta si fermava tre mesi per aspettare la stagion favorevole a far vela per la Cina. La descrizione sua delle grandi navi cinesi, dette giunche, è accurata. « Le vele di questi bastimenti sono di canne, intrecciate insieme a foggia di stuoja, e quando entrano in porto le lasciano spiegate al vento. In alcune di esse navi contansi persino mille uomini, seicento dei quali sono marinari, gli altri soldati. Ciascuna delle navi maggiori è seguita da tre altre di minor dimensione. Bastimenti di questa fatta non si costruiscono se non ne' più lontani porti della Cina. Adoperano remi smisurati, paragonabili a grossi alberi da nave, e ad alcuni di essi sono destinati venticinque uomini che vogano stando in piedi. Il comandante di ciascuna nave è un grande emir. Nei bastimenti maggiori seminano ortaggi e zenzero, che coltivano in corbelle disposte lungo i fianchi. In questi v'ha pure camere di legno, nelle quali gli uffiziali superiori dimorano con le loro mogli; di modo che ogni vascello sembra una città. Uomini privati nella Cina talvolta possiedono buon numero di navi di questa sorte, poichè i Cinesi sono il più ricco popolo del mondo ».

Venuto il tempo di far vela, erano nel porto tredici grosse giunche, una delle quali fu destinata a recar l'ambasciata. I presenti imperiali già erano imbarcati, e Batuta che preferiva valersi d'un vascello più piccolo aveva mandato ogni sua cosa a bordo, rimanendosi ancora a terra per assistere alla preghiera nella moschea. La flotta doveva salpare il giorno seguente; ma la notte scoppiò un violento uragano, il mare gonfiò e distrusse quasi tutti i maggiori vascelli del porto, e fra gli altri la giunca che portava il tesoro. L'equipaggio e gli uffiziali dell'imperatore perirono tutti, ed ogni cosa andò perduta. La nave, su cui Batuta avea imbarcato le sue sostanze, era riuscita a prendere il largo; onde null'altro gli avanzava se non il tappeto per le prostrazioni e dieci denari che gli diedero alcuni devoti.

Dopo questa sventura non osando più tornare alla corte di Delhi, Ibn Batuta sollecitò ed ottenne la protezione del re d'Hinaur, col quale si badò breve tempo, passando poscia alle isole Maldive, che, egli dice, sono circa duemila, e formano una delle meraviglie del mondo. La gente, secondo egli describe, n'è oltremodo pulita, ma debole e delicata della persona; e una donna reggeva le isole principali: osservazione fatta

eziandio dai viaggiatori arabi del ix secolo. Il loro traffico primario consisteva in una specie di filo tratto dalle fibre del noce di cocco, macerato nell'acqua, e battuto poi con una macinilla finchè diviene molle; quindi si filano le fibre, e si torcono in funi. Queste vengono adoperate a cucire insieme i legnami delle navi dell'Yemen e dell'India.

Batuta venne in gran riputazione nell'isola di Mohl, dal cui nome suppone che tutte le isole del gruppo siano state chiamate *Maldivè* (1). Accettovvi la carica di giudice, sposò tre donne, e andava a cavallo; onore comune col solo visir. Ma questo gran personaggio che era pure marito della regina, ingelosì della crescente influenza di Batuta; ond'egli già stanco forse di rimanere lungamente nello stesso luogo, stimò prudente il ritirarsi; fatto divorzio con due mogli, fece vela per Maabar, nome che gli Arabi danno alla parte meridionale della costa del Carnatico e del Coromandel, e che non vuol confondersi con Malabar.

Dal bel principio della navigazione il vento imperversò, e portò la nave verso Seilan. Afferma l'autore che la gran montagna di Serendib era visibile alla distanza di nove giorni di navigazione, come una colonna di fumo attorniata da nubi alle falde. Allorchè la nave entrò nel porto, con difficoltà si concesse ai Maomettani di scendere a terra; ma Batuta dicendosi parente del re di Maabar, fu trattato con rispetto. Ammesso alla presenza del re, dichiarò esser venuto nell'isola per visitare la sacra pedata del nostro comun padre Adamo». Il re acconsentiva a questo pellegrinaggio, deputava Joghi e Bramini ad accompagnare il Maomettano, con servi che portassero provvigioni. Vassi alla montagna di Serendib o Picco d'Adamo per due strade; l'una detta dagli abitanti *via di Baba* o Adamo, l'altra *via di Mama* o Eva. La seconda era più agevole; ma poichè il merito del pellegrinaggio cresceva in proporzione dell'asprezza del cammino, la via di Baba fu preferita. Il precipizio che è immediatamente al di sotto della vetta, si ascende per mezzo di catene di ferro, assicurate a caviglie piantate nella ròcca. Di queste catene ve n'ha dieci, l'una sopra dell'altra, l'ultima delle quali si chiama *la catena del testimonio*, perchè coloro che vi giungono, guardando in giù, sono colti da gran paura di dover cadere. Alla decima catena sta la spaziosa caverna di Kizr, nella quale i pellegrini lasciano le loro provvigioni, onde ascendere poi per circa due miglia sulla cima della montagna alla rupe ov'è l'impronta detta *piède di Budda* dagli Indiani, e *piède di Adamo* dai Maomettani. « La lunghezza dell'impronta (dice Batuta), è di undici palmi. I Cinesi ci vennero un tempo, e tagliarono da questo sasso la parte occupata dal pollice, e la posero in un tempio nella città di Zaitun, ove si va in pellegrinaggio dalle più remote parti della Cina. Nella rupe che contiene l'impronta, si scarpellarono nove piccole buche, ove i pellegrini mettono oro, rubini ed altri gioielli; quindi i facbiri, che giungono alla caverna di Kizr, corrono a gara per dar di piglio a ciò che contengono ». La descrizione che Ibn Batuta fa del *piède di Adamo*, differisce essenzialmente da quella fatta nel ix secolo da Waab, il quale non avea compito egli stesso il pellegrinaggio, ma forse ne udì soltanto la descrizione dagli abitanti; e dice che l'impronta non è di undici palmi, ma di settanta cubiti di lunghezza; ed aggiunge questa curiosa circostanza, che mentre Adamo poneva l'un piede sulla montagna, coll'altro stava nel mare.

Nei boschi intorno alle falde del Picco d'Adamo vide quantità di scimie di colore scuro, e con harbe somiglianti a uomini. Siccome i Greci dell'antichità, pare fosse indotto a credere questi animali una varietà della specie umana. Lo sceico Otman e suo figliuolo, persone pic e fedcedegne, lo assicurano che le scimie hanno un capo che trattano da re; porta un turbante fatto di foglie d'alberi; quattro scimie con una verga in mano costantemente lo servono, e gli provvedono la tavola di noci, limoni e altri frutti della montagna. Colà fu pure mostrato al nostro viaggiatore un elefante bianco, posseduto dal re.

L'irrequieto maomettano scioglieva da Seilan per la costa del Coromandel. A mezzo il viaggio per violenta burrasca il legno rischiò di andare perduto. Dal Coromandel passò

(1) È più probabile la congettura di coloro che suppongono quel nome, come quello delle Laccadive, significare le *mille isole*. *Mal* nei dialetti e *lacca* in sanscrito significano entrambi mille; e *dip* o *dipa* isola.

per terra al Malabar; e poco poi s'imbarcò a Kulau per tornare a Hinaur. Nuove calamità lo attendevano. La nave fu presa dai pirati; e tolto quanto possedeva, venne lasciato pressochè nudo sulla spiaggia. In tale stato giunse a Calicut, dove andò a rifugiarsi in una moschea, finchè alcuni mercatanti conosciuti a Delbi vennero in suo soccorso. Rivedute le Maldive, passò al Bengal, che gli sembrò il paese più fertile che avesse mai veduto, e in cui si potesse vivere a miglior mercato. Il principale oggetto di questo suo viaggio era di visitare un gran santo nelle montagne di Kamru, adiacenti a quelle del Tibet, e frequentate dalle gazzelle del muschio. Lo sceico Gialal Oddin, come chiamavasi il santo, trattò il nostro pellegrino cortesemente, e alla sua partenza gli pose indosso la bella veste di pelo di capra che portava egli stesso.

Tornato al mare, Batuta trovò una giunca in procinto di far vela per Sumatra. Non sapendo resistere alla tentazione di fare quel viaggio, s'imbarcò, e dopo cinquanta giorni di navigazione approdò al paese di Baranakar (verosimilmente una delle isole Nicobar), dove gli uomini hanno *bocche da cani*, e case di canne lungo il lido. In quindici giorni arrivò a Sumatra, che aveva allora per re un principe generoso, affezionatissimo ai Maomettani. Per la qual cosa Batuta fu amorevolmente accolto alla sua Corte: ma non vi rimase più di quindici giorni, e il re gli diede provvigioni, frutti e denaro pel suo viaggio alla Cina. Dopo una navigazione di trentaquattro giorni trovossi nel così detto Mare tranquillo, di color rosso, senza nè vento nè flutti nè movimento: però giungendo in quelle acque, le giunche cinesi devono esser rimorchiate da più piccoli legni.

Avendo navigato per trentasette giorni in quelle tranquille acque, che in parte somigliano a quella porzione dell'Atlantico detta *baja della Madonna (Lady's Bay)*, il viaggiatore giunse ad un paese che dal nome del suo re chiamavasi Tawalisi, e della cui posizione è impossibile il formar congettura. Quel re, dic'egli, era abbastanza potente per tener testa all'imperatore della Cina: la gente vi era idolatra, bella d'aspetto, e somigliante ai Turchi; di colore rossastro di rame, e di gran forza e valore. Le donne cavalcavano, erano destre nel lanciare giavellotti, e combattevano al pari degli uomini. Kailuka, una delle città principali, porto in cui era entrata la nave, era governata dalla figliuola del re. Essa, mandato pel viaggiatore, lo salutò cortesemente in lingua turchesca, e fattosi recare carta e inchiostro, scrisse in sua presenza il *Bismillah*. Partendo di quivi, Batuta giunse in sette giorni alla prima provincia della Cina, di cui descrive con parole d'alta ammirazione l'industria, l'opulenza, la coltura ed il buon ordine.

Osserva pure che i contratti dei Cinesi si fanno per mezzo di carta. « Essi non comprano nè vendono col dirhem o denaro; e se alcuna di queste monete capitasse loro nelle mani, la fonderebbero immediatamente. Quanto alla carta, ogni pezzo è circa della larghezza della mano, ed è improntato col bollo del re. Allorchè queste carte sono lacere o logore, si portano ad una casa, che tien luogo delle nostre zecche, e il re ne fa dare delle nuove in cambio. Ciò si fa senz'interesse, contentandosi il re del vantaggio che proviene dalla loro circolazione.

I Cinesi gli parvero i più valenti artefici del mondo; nella pittura non aveano chi li pareggiasse; e in prova di ciò si fa a narrare un grazioso aneddoto: « Entrai un giorno in una loro città solo un istante; e dopo alcun tempo avendo occasione di tornarvi, quale non fu il mio stupore nel vedere me e i miei compagni effigiati sui muri e sopra fogli di carta affissi nelle vie! Questo si suol fare di tutti coloro che passano per le loro città; e se nno straniero commettesse cosa per cui gli fosse forza fuggire, mandando essi il suo ritratto in tutte le provincie, verrebbero necessariamente a scoprirlo ».

La prima città in cui ponesse il piede nella Cina, chiama egli El-Zaitun (1). Il porto gli parve dei più belli del mondo. Erarvi circa cento giunche delle più larghe; piccoli legni innumerevoli; mercatanti maomettani in buon numero e facoltosi; e quando alcuno di lor religione vi capitava, trattavano con tanta liberalità, che in breve lo facevano ricco quanto essi medesimi. Da Zaitun Ibn Batuta, navigando per ventisette giorni, venne a Sin-kilan, una delle principali città della Cina. Qui pure trovò una

(1) Questa città, creduta da molti essere Canton, è la Thsuan-cuu-fu dei Cinesi, situata a più di centoventi leghe al nord-est di quella città ed un poco a tramontana di Nankin. Chiamavasi antica-

mente Tsen-tung, da cui gli Arabi fecero Zaitun, e Marco Polo Zaitum. KLAPROTH, *Journal asiat.*, vol. v, pag. 44.

moschea ed un giudice maomettano; come in ogni grande città cinese, v'erano mercatanti maomettani, con un giudice ed uno sceico el-Islam per comporre le loro liti. Ivi ebbe notizia che di là di Zaitun non v'era città di rilievo. « Tra essa e l'impedimento di Gog e Magog havvi, a quanto mi fu detto, sessanta giornate; la gente che v'abita, mangia tutti coloro cui può mettere le mani addosso; quindi nessuno frequenta quelle parti ». Per questo *impedimento* di Gog e Magog taluni hanno supposto si deva intendere la Gran muraglia; ma siccome Batuta ha cura d'informarci che nè egli stesso l'aveva veduta, nè avea favellato con alcuno che di là venisse, è verosimile che egli dubitasse di questa parte del suo racconto. A Fangianfur trovò un natio di Ceuta che aveva conosciuto in gioventù, ed avea pure avuto una carica nella reggia di Delbi; venuto poi nella Cina, vi avea accumulate grandi ricchezze. Qualche tempo dopo, Batuta incontrando il fratello della medesima persona nel Sudan, esclamava: — Che distanza fra questi due fratelli! » Ma ai tempi d'Ibn Batuta i mercatanti maomettani frequentemente stendevano il loro traffico dalla Cina all'Atlantico.

Dieci giorni di navigazione sul fiume conducevano il viaggiatore a El-Kansa (forse Chen-si), che descrive come la città più vasta della terra. Siccome ogni casa vi è circondata da un giardino, la lunghezza della città è di tre giorni di strada, divisa in sei cittadine, ciascuna attornata da un muro. Nella prima stavano dodicimila guardie. Nella seconda, che era la più bella, dimoravano gli Ebrei, i Cristiani, i Turchi e gli adoratori del sole. I Cristiani qui accennati erano probabilmente nestoriani penetrati nella Cina dalla Persia, o Cristiani di san Tommaso del Malabar. La terza divisione era principalmente occupata dagli ufficiali del governo. La quarta era il quartiere dei ricchi. Nella quinta, che era la maggiore, abitava la gente minuta. Fra le rare manifatture che Batuta vi vide, fa particolar menzione di piattelli formati di canne incollate insieme, e dipinti con colori vivaci e durevoli. La popolazione della sesta città era composta di marinari, pescatori, maestri da calafato e da legnami. Insorsero in questo tempo dissensioni fra i membri della famiglia regnante, che menarono ad una guerra civile ed alla morte del kan. Il defunto monarca fu sepolto con gran pompa, secondo l'usanza dei Tartari: si scavò una gran fossa, nella quale si distese un bel letto, su cui fu deposto colle sue armi e i ricchi abbigliamenti: il vasellame d'oro e d'argento della sua casa, quattro schiave e sei prediletti mamelucchi furono con lui sepolti: quindi vi si ammonticchì terra all'altezza di un monticello, e sul colmo s'impalarono quattro cavalli. Per queste turbolenze Batuta affrettossi a lasciar il paese.

Da Zaitun navigò a Sumatra, e quindi a Calicut e a Ormus. Fatto poscia il giro della Persia e della Siria, compì per la terza volta il Pellegrinaggio della Mecca nell'anno 749 (1348). Il seguente anno tornò a Tanger, e visitò il paese natio: ma l'amor del viaggiare non era ancora spento in lui. Poco poi partì per la Spagna, e corsa la parte meridionale di quel paese, tornò a Marocco andando al Sudan o contrada del Niger. Lasciando Segelmessa, in venticinque giorni giunse a Tagari « villaggio in cui non v'ha nulla di buono, perchè le sue case e le moschee sono fabbricate di pietre di sale, e coperte di pelli di camelli ». Gli abitanti del Sudan comperavano questo sale tagliato in pezzi regolari, e se ne valevano in luogo di denaro.

Avendo traversato il Gran deserto, venne ad Abu Latin, primo distretto del Sudan, i cui abitanti erano principalmente dati al commercio, e traevano i loro abiti dall'Egitto. Le donne poi parvero al nostro viaggiatore assai leggiadre. « Nessuno qui piglia il nome dal padre, ma dallo zio materno. Il figliuolo della sorella succede sempre nell'eredità, a preferenza del figlio; usanza che non ho veduta altrove, salvo fra gl'Indiani infedeli del Malabar ».

Da Abu Latin a Malhi trovò le strade ombreggiate da alberi così enormi, che una carovana avrebbe potuto mettersi a coperto sotto uno di essi; e passando vicino ad uno di quelli, vide un tessarandolo lavorare al suo telajo nel vuoto del tronco. Mentre era a Malhi, avvenendogli un giorno d'incontrare il re ad un banchetto, si levò in piedi e disse: — Ho percorso tutto il mondo, ed ho veduto i suoi re; ed ora son quattro mesi « che abito ne' tuoi dominj, nè ho ricevuto da te regalo o provigione alcuna: che cosa « dovrò io dire di te quando sarò interrogato su questo proposito? » A tale rimostranza il sultano gli destinò una casa con tutto l'occorrente.

Lungheggiando il Niger, ch'egli chiama Nilo, Ibn Batuta vide numero d'ippopotami

sulle sponde di un gran golfo o lago che si fosse. Qui fu informato che in alcune parti del Sudan gl'infedeli mangiano carne umana, ma solo di Negri, stimando la carne dei Bianchi malsana per non essere abbastanza matura. Dopo alcuni giorni giunse a Tombucti, intorno alla quale non entra in alcun particolare.

La città di Kakau, più oltre, era stimata la più bella del Sudan. Passò quindi a Bardama, e poscia a Nakda, città di vago aspetto, fabbricata di pietra rossa, nelle cui vicinanze erano ricche miniere di rame. Da questo luogo tornò a Fez, dove fissò sua dimora l'anno 754 (1353), ventott'anni dacchè si era messo per la prima volta in viaggio. Intanto aveva adempiute tutte le obbligazioni che erasi imposto nel corso delle sue peregrinazioni; visitato i tre fratelli dello sceico Boran Oddin-el-Aaraj, che dimoravano uno in Persia, l'altro nell'India, il terzo nella Cina; ed al fratello dello sceico Kawan Oddin incontrato fra i Cinesi, portò novelle del suo parente fin nel cuore del Sudan.

§ 15. — Viaggio di Clavigo.

La fama delle conquiste di Tamerlano essendosi sparsa in Europa, Enrico III di Castiglia volle mandar ambasciatori a rendergli omaggio, ed esplorare i costumi e la forza delle nazioni nell'interno dell'Asia, la condizione dei vinti e il carattere del conquistatore. Due gentiluomini della Corte, Pelagio de Sotomayor e Fernando de Palazuelas, partirono nel 1395 pel Levante, giunsero al campo di Tamerlano, e furono testimoni della totale sconfitta dell'esercito di Bajazet. Il conquistatore congedò gli Spagnuoli carichi di presenti, e mandò con essi un'ambasceria per onorare maggiormente il re di Castiglia.

Il buon esito incoraggiò Enrico a una seconda ambasceria nel 1403, alla testa della quale si trovò Ruy Gonzales di Clavigo, che tornato in Ispagna nel 1406, scrisse una relazione dell'accoglimento avuto a Samarcanda, e di ciò che avea osservato nelle varie contrade percorse.

Soggiornò qualche tempo a Costantinopoli, che descrive come vasta di otto miglia di circonferenza, benchè non popolata in proporzione, e conteneva, dic'egli, tremila chiese, tutte ricche di reliquie. Dopo un tedioso viaggio nel mar Nero, giunse nel 1404 a Trebisonda, dove Genovesi e Veneziani occupavano ciascuno un forte o castello. Traversò l'Armenia, il settentrione della Persia e il Corassan; spesso passava le notti in mezzo dei deserti, o sotto le tende di un'orda errante, ch'è chiamata *Ciacatais*. Ad Arsigna ossia Erzerum l'ambasceria fu coi maggiori onori festeggiata per parecchi giorni, e provvida d'ogni necessario a terminare il suo viaggio. Procedendo verso oriente, passarono il fiume Corras, e a sette od otto leghe dal monte Ararat, giunsero a Calmurin città grande e fortificata, che si fe credere agli ambasciatori spagnuoli essere stata la prima fabbricata dopo il diluvio.

A Hoy o Choi sui confini della Persia e dell'Armenia, Clavigo incontrò l'ambasciadore del sultano di Bagdad, diretto anch'esso alla corte di Tamerlano, e portatore di molti presenti, non men pregevoli che rari. Fra questi un animale che riempi gli Spagnuoli d'ammirazione; con corpo di cavallo e testa di cervo, ma principalmente notevole per la straordinaria lunghezza delle gambe anteriori e del collo, di sedici palmi di altezza; dimodochè quando portava la testa alta, era un vero prodigio, potendo con facilità pascersi delle foglie dei più alti alberi. Clavigo chiama questo animale *jornufa*, ed è chiaramente la giraffa o camelloparado, che abita l'Africa centrale, ed è per conseguenza oggetto raro nel centro dell'Asia.

Tauris o Tebriz viene descritta da Clavigo come gran città di commercio, contenente ducentomila case, quantunque fosse in decadenza: avea molti superbi edifizj, e poco prima ch'egli vi giungesse, potea vantarsi di possedere uno dei più splendidi palazzi dell'Oriente, che diceasi aver contenuto ventimila appartamenti, ed era allora ridotto in rovine. Tamerlano avea affidato il governo di questa parte della Persia al suo primogenito Miassa Miraxa, principe debole e caparbio, che non sapeva segnalarsi se non col distruggere ciò che era stato ambizione di altri d'innalzare, atterrava tutti gli splendidi palagi che si trovavano nelle contrade soggette alla sua autorità, ed avea appunto compiuto la sua distruzione in Tebriz, riducendo a rovine il vasto edificio succennato,

quando gli fu annunziato che Tamerlano veniva per metterlo a morte. Sapendo impossibile il fuggire, si affrettò incontro al padre irritato per implorar perdono; e ad intercessione degli amici ebbe salva la vita, ma Tamerlano lo privò d'ogni grado ed autorità, e lo costrinse a vivere da privato.

In Tauris i Genovesi godevano grandi privilegi pel commercio; v'erano stabiliti quasi colonia commerciale che dirigeva il traffico fra l'Europa e le Indie, con tutti i vantaggi d'una posizione intermedia.

Da Tauris Clavigo passò a Sultania, la quale, sebbene inferiore in grandezza e in popolazione, faceva tuttavia traffico più attivo. Ogni anno fra giugno e agosto, vi giungevano carovane dall'India; altre venivano da Yedz e da Serpi; e stoffe di cotone d'ogni colore eranvi portate dal Corassan. Le perle e le pietre preziose ci capitavano per un cammino di sessanta giorni da Ormus, dove, secondo Clavigo, i mercatanti del Catai recavano bei rubini e gioje di varie specie. Le carovane vengenti dall'India erano cariche di preziosi aromi, di garofani, macis e noce moscada, pei quali il miglior mercato era Sultania. Clavigo è il primo o forse il solo scrittore che indichi questa linea di comunicazione fra l'India e l'Europa. Forse non fu seguitata se non dopo distrutta Bagdad dai Mongoli: e non pare che Sultania continuasse ad esser sede di questo florido commercio molto dopo i tempi di Clavigo; perciocchè i viaggiatori che vi passarono verso il finire del xv secolo, non vi osservarono altro che le torrette d'una moschea, costrutte di metallo, e lavorate con rara delicatezza.

Pel settentrione della Persia l'ambasceria giunse finalmente a Domghaun, allora capitale militare del regno. Quivi ebbero a vedere, monumento nuovo e terribile, la piazza del mercato ornata di quattro torri, alte un trarre di mano, e formate di teschi umani, uniti con fango. Per innalzarle, Tamerlano avea messo a morte sessantamila Turcomani, o Tartari bianchi siccome chiamavansi, vinti in battaglia. Lasciato questo luogo, gli ambasciatori provarono i soffj cocenti del deserto; e giungendo ad una città chiamata Vascal, non ottennero tampoco un sol momento per ristorarsi, ma furono obbligati a continuare immediatamente il viaggio; tale essendo la volontà del terribile Tamerlano.

Alquanto più oltre, ad un luogo detto Jagero, ebbero opportunità d'osservare il sistema delle poste stabilito da Tamerlano. Ad una giornata l'un dall'altro si erano eretti caravanserragli, bastanti per cento a duecento cavalli; colà i corrieri al servizio dell'imperatore ricambiavano le bestie, ed erano investiti della facoltà di valersi dei cavalli di tutti coloro che incontravano, e d'impiegare qualunque forza per affrettare le loro corse.

Giunto a Samarcanda, Clavigo, dopo qualche ritardo di cerimonia, fu ammesso alla presenza dell'imperatore. Lo trovò seduto sovra cuscini di seta ricamata, coi gomiti appoggiati a guanciali, e con un zampillo d'acqua dinanzi. Fu introdotto da gentiluomini della Corte, i quali lo istruirono come piegar il ginocchio e fare le altre riverenze. Ad ogni genuflessione si avvicinava all'imperatore, il quale volle che Clavigo e i suoi compagni gli si facessero in questo modo assai vicini, per soddisfare la sua curiosità esaminando da presso gli Spagnuoli, poichè gli occhi suoi erano oramai quasi chiusi, e le lappole ne erano cadute per la vecchiaja.

L'ambasciata fu ben accolta; Clavigo poté vedere la rozza magnificenza dell'ospitalità tartara, e descrive con ammirazione prolissa le feste dategli alla Corte. Gli ospiti furono in quelle occasioni sontuosamente trattati con carne di cavallo a lessato ed arrosto, con riso e castrato allestiti in molte guise. Pecore e cavalli erano trasportati a dosso di camelli dalle cucine agli scalchi; la carne lessata era chiusa in grandissimi otri di cuojo, che a gran fatica si strascinavano nelle sale del banchetto, colà squareciavansi, e le vivande erano tosto ridotte a pezzi dalle persone di servizio. Tutto ciò che apponevasi, apparteneva ai convitati, i servi dei quali potevano portar via gli avanzi; e gli apparecchi erano così straordinariamente copiosi, che se i servi di Clavigo avessero voluto valersi del privilegio, avrebbero, dai soli rilievi d'un festino, raccolto vivande per mezz'anno. Non vino se non in rare occasioni e con espressa permissione dell'imperatore; allora era somministrato in gran copia, e pare si considerasse qual prova di devozione non meno che di civiltà il berne con quella larghezza con cui era servito. V'erano servi destinati solo a riempier le tazze; e coloro che intendevano bere alla salute dell'imperatore, doveano vuotarle di un fiato. Clavigo fu presente a banchetti dati da due principesse, la moglie principale e la nuora dell'imperatore; e in queste occa-

sioni si versava il vino con insolita abbondanza, le donne stesse dando esempio di bac-canale allegria, e più volte vuotando le loro tazze in onore dei convitati. Colui che più d'ogni altro beveva a questi festini, era onorato del titolo di *Bahidar*.

Tamerlano cambiò frequentemente di residenza mentre la legazione stava alla sua Corte; ed ogni nuovo palazzo visitato da Clavigo vinceva il precedente in magnificenza. Ma lo sfoggio più imponente della grandezza imperiale seguì all'*orda* ossia campo, allorchando Tamerlano e i suoi nobili spiegarono ventimila tende in una vasta pianura. Alcune di esse erano di seta e di tessuti d'oro a perle, rubini e pietre preziose. In quelle dell'imperatore vedevansi tavole d'oro, e tutti gli utensili erano d'oro, d'argento o della più fina porcellana.

Samarcanda parve a Clavigo non più vasta di Siviglia, ma infinitamente più popolosa. I suoi sobborghi, che racchiudevano molti giardini e ampie vigne, si stendevano in ogni direzione a gran distanza. Tamerlano vi aveva trasportato per forza cencinquantamila anime da' paesi conquistati, scegliendo sempre i più ingegnosi artigiani d'ogni specie. Inoltre aveva dato ordine a' suoi uffiziali di raccogliere tutte le persone indigenti e senz'asilo, e mandarle alla sua capitale, di cui intendeva fare la maggiore città dell'Oriente. Le case di Samarcanda erano insufficienti ad alloggiare l'immensa popolazione raccolta con questo mezzo dispotico, laonde molti dei più poveri erano ridotti in grotte o in capanne temporarie ne' sobborghi. Ma siccome gli sciagurati, che il tiranno aveva in tal modo costretti ad abbandonare i loro luoghi natii per mettersi a Samarcanda, tentavano continuamente fuggire, tutti i passi del fiume Gihon ossia Oxo erano gelosamente custoditi, e senza permissione dell'imperatore nessuno varcava il gran ponte di barche.

A malgrado delle guerre e delle rivoluzioni che avevano desolate le circostanze, Samarcanda faceva ancora gran traffico. Tartari e Russi vi portavano pelli, pelliccerie e panni; dalla Cina venivano drappi di seta, muschio, perle, pietre preziose e rabarbaro. Da Samarcanda a Cambalù o Pekino teneansi sei mesi, dei quali due interi solamente nel traversare i deserti. Vi giungevano pure carovane dall'India cogli aromi fini, cioè garofani, macis e noce moscada; e Clavigo ripete qui un'osservazione già da lui fatta a Sultania, che spezie di questa qualità non si trovavano sui mercati d'Alessandria.

Passati parecchi mesi in feste a Samarcanda, finalmente fu da Tamerlano fissato un giorno nel quale gli ambasciatori dovevano ricevere risposta e congedo. Venuto il giorno, furono informati che l'imperatore era malato e non poteva riceverli; in una seconda visita ebbero una simile risposta; e quando fecero un terzo tentativo per ottenere udienza, gli uffiziali della Corte disser loro che il tempo della partenza era venuto e i preparativi del loro viaggio compiuti. Ma Clavigo era determinato di non lasciare Samarcanda senza prender congedo con le solite formalità; nè, benchè fosse assicurato che l'imperatore era in punto di morte, si potè indurre il puntiglioso Spagnuolo a cambiar di risoluzione, finchè i principali uffiziali non gli comunicarono un ordine di partire in termini così perentorj da non dar più luogo ad esitanza. Pertanto egli partiva, e al suo arrivo a Tebriz apprendeva che Tamerlano era morto, e che i figliuoli e i nipoti di lui si contendevano la possessione dell'impero. Egli stesso provò quivi i tristi effetti di quelle turbolenze, essendo spogliato d'ogni sua roba, e tenuto alcuni mesi rigorosamente prigionie. Finalmente Omar Miraz nipote di Tamerlano, rimasto al governo della Persia, diede libertà agli ambasciatori e ogni cosa stata loro rapita, e mercè i suoi passaporti poterono ritornare sani e salvi in Europa.

§ 1. — Commercio del medioevo.

Mentre alcuni Stati ingrandivano per le armi, altri doveano la prosperità al commercio, come le città dell'Ansa, della Fiandra, delle rive del Reno e del Danubio, e ancor più quelle d'Italia, di Provenza e di Catalogna. Quest'ultime, genti latine, trafficavano nel Mediterraneo: gli altri di lingua tedesca, sulle coste del Baltico, del mar Nero, lungo il Reno e il Danubio, in Germania, Francia, Inghilterra. Gli Arabi apparvero anch'essi a concorrenza, ed eclissarono il commercio dei nostri, ma per breve tempo quanto la loro civiltà.

Il commercio del Mediterraneo tendeva a procurare all'Europa le delizie di vesti ed aromi dell'Asia. Marsiglia, già fiorente sotto l'impero romano, continuava a trafficar coll'Egitto, e i suoi mercanti, come quelli di Lione e d'Avignone, andavano, due volte l'anno, a cercare ad Alessandria le derrate d'Arabia e dell'India; le quali poi su pel Rodano, la Saona e il Doubs, indi scendendo per la Mosella e pel Reno fin ad Aquisgrana, erano vendute e cambiate. Barcellona nella marca di Spagna, e le città marittime d'Italia ebbero principal parte in questo commercio. Crebbe esso di molto al tempo delle crociate, agevolato dal trovarsi in tutti i porti del Mediterraneo orientale dei banchi, ove le merci potessero in sicurezza aspettare l'arrivo delle flotte mercantili, e consoli che prevenissero e raccomodassero i litigi.

I principali banchi erano:

a. A Costantinopoli. I Veneziani n'ebbero sin dalla prima crociata; poi Pisani, Genovesi, Amalfitani, Barcelloinesi.

b. Nel mar Nero. Genovesi e Veneziani n'erano unici dominatori; quelli a Caffa sulla costa di Crimea, questi a Trebisonda e Sinope sull'altra riva dell'Eusino.

c. Sulle coste di Siria. Venezia possedeva un terzo della città di Aciri, Genova un altro terzo, nel resto Italiani, Marsigliesi, Siri. Venezia teneva banchi a Biblos, Berito, Antiochia; Pisa a Laodicea, Tiro, Tripoli; Genova aveva a Tiro un console per tutta la Siria; e Marsiglia in tutti quei porti godeva di larghi privilegi.

d. In Egitto. Venezia tenevasi in buona relazione coi sultani Ajubiti e i Mamelucchi a loro succeduti; onde faceva, si può dire, monopolio del commercio di Damietta ed Alessandria.

e. Sulla costa d'Africa. Pisa, Genova, Venezia aveano trattati di commercio coi regnanti.

Strade A questi banchi dirigevansi le merci dal cuor dell'Asia e dell'Africa, e sboccavano le grandi strade di commercio traverso ai due continenti. Una venendo dalla Cina, scendeva lungo l'Oxo, ove scontrata la strada dell'India, proseguivano insieme traverso al mar Caspio, al Volga, al Don, al mare d'Azof, sboccando a Caffa. Un'altra dietro l'Indo e l'Oxo, radeva al sud del Caspio, poi calava pel Fasi fino al mar Nero per raggiungere Sinope e Trebisonda. Una terza fendeva l'oceano Indiano e il golfo Persico, risaliva l'Eufrate fino a Bagdad, donde le carovane trasportavano le merci ad Aleppo, a Damasco e nei porti di Siria. I mercanti dell'India diretti all'Egitto, invece d'entrare nel golfo Persico, giravano l'Arabia, metteansi pel mar Rosso, e affidavano il carico a carovane che lo portavano sin al Nilo, donde calavano al Cairo e ad Alessandria.

Ne vennero potentissime Genova, Amalfi, Pisa, Firenze. Barcellona, emporio dell'industria araba in Ispagna, s'arricchì di molto, come Narbona, Arles, Marsiglia, Nizza, Montpellier, che però non poterono ergersi in repubbliche, atteso la vicinanza dei conti della marca di Spagna, di Tolosa, di Provenza. Trau, Zara, Spalatro, Ragusi, sulla riva

orientale dell'Adriatico, facevano pure vivo commercio; ma la pirateria propria e l'altrui le impedì di prendere gran volo.

Nelle basse terre a settentrione della Francia e della Germania, coperte d'acqua e rotte dai fiumi, le città prevalsero al feudalismo; e giovandosi del vicino mare e dei molti fiumi, si diedero al commercio. Invece di emularsi e nuocersi come le italiane, fecero accordi per proteggersi a vicenda; e la lega Anseatica dominò lunga pezza il nord d'Europa, e raccolse in unico interesse commerciale tutte le città sul Baltico e i grandi Comuni di Fiandra. Da Londra a Novogorod non veleggiavano che navi d'Anseatici; essi le pesche, le miniere, l'agricoltura, l'industria di Germania; sui loro mercati barattavansi le pelliccie, i segbi, i cuoj di Russia, i grani, la cera, il miele di Polonia, l'ambra di Prussia, i metalli di Sassonia e di Boemia, i vini del Reno e di Francia, le lane e lo stagno d'Inghilterra, le tele d'Olanda e di Frisia, i panni di Fiandra ecc.; e Italiani e Provenzali recavano le derrate d'Oriente all'immenso deposito di Bruges.

I banchi più importanti erano quelli di Wisby nell'isola di Gotland, di Novogorod in Russia, di Skanacer e di Falsterbo in Scania, di Bergen in Norvegia, di Bruges nei Paesi Bassi, di Parigi, di Londra ecc.

Queste pel commercio; per l'industria fiorì la Fiandra, la quale nel xvi secolo chiudeva ben seicencinquantaquattro città; e gli Spagnuoli, quandol'invase con Filippo II, la credettero una città sola.

La Frisia portava fuori le sue tele, che doveano poi utilmente nelle biancherie surrogarsi alle lane degli antichi e al cotone degli Arabi. Un dilagamento dell'Oceano, nel xii secolo, congiunse al mare lo Zuidersee che prima era golfo separato, e Amsterdam fu ridotta a porto. Un'altra fisica rivoluzione trasportò nel secolo seguente, l'aringa dalle coste scandinave su quelle d'Inghilterra e di Olanda, di che venne la prosperità di quest'ultima.

Gli infiniti armenti d'Inghilterra porgevano lana finissima; ma quel paese, occupato ad acquistare la libertà politica, non agognava ancora la prosperità commerciale. L'agricoltura vi fioriva, mercè dei tanti conventi; e a diversità delle altre città di commercio, accanto ai negozianti ergeva i proprietarj stabili, donde un equilibrio di ricchezze e di diritti che costituì la sua grandezza.

§ 2. — Portoghesi in Africa.

I Portoghesi apersero il corso delle scoperte moderne (1) dalle coste d'Africa. La prima spedizione del 1412 guadagnò loro *Ceuta*, tolta ai Merinidi. Nel 1418 due capitani portoghesi sono spinti dalla tempesta sopra un'isola, che chiamano *Porto Santo*; nel 1419 approdano a *Madera*, più all'ovest; e nel 1424 altri alle *Canarie*, già trovate da Genovesi, poi nel 1404 da Giovanni Bethencourt gentiluomo francese. Nel 1432 Van der Berg toccò a *Santa Maria*, una delle Azzore.

Più arditi divennero quando voltarono il capo *Bogiador* (1433), e si formò a Lagos (1444) una compagnia d'Africa. Passato il tropico, voltano il capo *Bianco* e approdano all'isola di *Arguin* (1445), ove nel 1461 fu fondato un banco pel commercio dell'oro: superano la foce del *Senegal*, toccano capo *Verde* (1449), indi riconoscono la *Gambia*, *Rio Grande*, la costa di *Sierra-Leona*, della *Guinea*, dell'*Oro* (1471); e Fernando Po scontra l'isola che ne serba il nome.

Nel 1472 varcano la Linea, e formano stabilimenti alle isole del *Principe*, di *San Tommaso*, d'*Annobon*: nel 1484 riconoscono il regno di *Benin*, e s'avanzano a trecento leghe di là dall'equatore, scorrono le coste del *Congo*, risalgono il *Zairo*, e muniscono di forti le coste della Guinea. Finalmente Bartolomeo Dias il 1486 voltò il capo estremo che fu nominato di *Buona speranza*, e Vasco de Gama condusse per quello una flotta nell'India il 1497.

Nel 1468 Gama visitò parte delle coste di *Cafreria*, che chiamò *Terra di Natale*; approdò alle isole di *Mozambico*, *Mombaza*, *Melinda*; e riconobbe la costa di *Zanguebar*.

(1) Ho compilato questa parte in modo, che uno possa sulla carta seguire con progressione di spazio e di tempo le scoperte. Apporrò la N ai moltissimi paesi ch'ebbero nome di Nuovo.

Nel 1500 Cabral scopre l'isola di *Quiloa*, visitò la costa di *Sofala* avanti a cui Gama era passato senz'avvedersene, e vi pose banchi, siccome a *Mozambico*. *Quiloa* fu presa nel 1506, e finito il regno di cui era capitale. Anche gli altri piccoli re di quel litorale e del *Zangebar* furono sottomessi. *Albuquerque* nel 1508 conquistò *Socotora*, e fu esplorata la grand'isola di *Madagascar*. Tutti questi possessi formarono il governo di *Monomotapa*, uno dei tre viceregni dell'impero portoghese in India.

§ 3. — Stabilimenti in Asia.

Quando i Portoghesi voltarono il Capo, trovarono grandeggiante in quei mari la potenza musulmana, erettasi sulle rovine dei regni indiani e mongoli. Potentissimo era però l'impero indiano di *Bisnagar*, i cui due re *Narsinga* e *Crisna* dominavano tutto il *Carnatico*, e teneansi tributari i principi della costa del *Malabar*, di cui principali erano quei di *Travancor*, *Cochin*, *Curgo*, e lo zamorino di *Calicut*.

I Portoghesi sottomettono i piccoli regni arabi di *Aden* e *Mascate* (1507), di *Goa* (1510), di *Malacca* (1511), d'*Ormuz* (1514), di *Diu* (1536); fondano *Negapatam* sulla costa orientale della penisola, ed occupano tutta la occidentale dall'imboccatura dell'Indo sin al capo *Comorin*.

Ivi devono sostenere l'inimicizia d'Akbar il Grande, che li caccia dal golfo Persico; ma in mezzo alle discordie dei piccoli principi della costa di *Malabar* si reggono: sulla costa orientale di qua dal *Gange* fondano *San Tommaso* (1543); mettono uno stabilimento al Giappone nella città di *Nangasaki* (1549); ottengono dall'imperatore cinese la penisola di *Macao* (1580). A quel tempo possedevano inoltre *Daman*, *Ciul*, *Bossein*, *Salsetta*, *Bombai*, *Goa*, e aveano banchi a *Dabol*, *Onor*, *Barcelor*, *Mangalor*, *Cananor*, *Cranganor*, *Calicut*, *Cochin*, *Quiloa*; altre sulle coste del *Seilan*, e nel golfo di *Bengala*, a *Mazulipatam*, *Negapatam*.

Dominavano dunque lungo le coste del mare d'Oman e del golfo di *Bengala* dal *Bab-el-Mandeb* fin allo stretto di *Malacca*. Città principali erano *Moka*, che allora acquistò importanza; *Aden*, che la perdette ben tosto; *Mascate*, cui i Portoghesi fortificarono, e vi condussero acqua da una montagna vicina; *Diu*, da essi fabbricata e inespugnabilmente munita; *Daman*, ove i Parsi aveano trasportato il fuoco sacro quando i Musulmani conquistarono la Persia; *Tanna*, di tempj venerati con due colossi di *Budda*; *Bombai* ceduta dal raja di *Salsetta* (1530) col miglior porto del mondo, sicchè divenne centro di gran commercio marittimo; *Goa*, dall'*Albuquerque* tolta al re di *Visapur*, e fatta capitale dei possessi portoghesi in Oriente; *Cranganor*, che dal 490 stava in mano degli Ebrei; *Malacca*, fondata il 1252 da un principe malese cacciato.

Nel 1560 i possessi portoghesi furono divisi in due viceregni: dell'*India* sulle coste del mare d'Oman, dal capo *Guardafui* fino a *Seilan*; e di *Malacca* da *Seilan* alla Cina.

A tanta grandezza nocquero gli acquisiti degli Olandesi e Inglesi. I primi, postisi a *Sadras* (1550) e *Palicate* (1609), s'accordano col re di *Seilan* (1632) per cacciare i Portoghesi dalle coste dell'isola; soppiantarono a *Nangasaki* (1640), tolser loro *Malacca* (1641); nel 1634 presero *Formosa* e le isole vicine; al principio del xviii secolo vennero al colmo di loro grandezza.

Gli Inglesi fecero stabilimenti a *Surate*, *Cambaja*, *Ahmed-Abad* (1613), *Bender-Abassi* (1622), *Madras* (1659), *Bengala* (1640); altro banco posero a *Carivar*; acquistarono *Bombaja* ben fortificata; fra i tre villaggi di *Calcutta*, *Cottanotty*, *Gobindpore* ottennero di porre un banco (1690) che tosto fortificarono.

Anche i Danesi si collocarono a *Serampor* e *Tranquebar* (1616).

Nel corso del secolo, i Portoghesi van decadendo, non conservando che *Goa*, *Diu*, *Daman*, *Salsetta*, e i banchi di *Mangalor*, *Calicut*, *Mazulipatam*. Gli Olandesi, cacciati dalle coste di *Seilan* (1636), fanno guerra incessante col re di *Candi* padrone dell'interno dell'isola: li snidano pure da *Onor*, *Barcelor*, *Negapatam*, che scelgono a capitale di loro possessioni nell'India (1660); da *Cochin* (1665), da *Cranganor* che vendono al raja di *Travancor*; occupano anche *Culan* e *Cananor* (1664); comprano *San-Tomé* dai Francesi (1672).

Questi ultimi comprarono *Pondichery* (1672) sul golfo di Bengala, e *Chander-nagor* (1676) in bella posizione sulla destra dell'Ugli.

§ 4. — Oceania.

Solo nel secolo passato allargaronsi le scoperte nel mare Antartico, tanto, da formarne una quinta parte del mondo, detta *Oceania*, a cui si ascrissero molti paesi, dapprima considerati come asiatici.

La parte più anticamente conosciuta è la *Malesia*, che indicavasi col nome di ar-Occident. cipelago delle *Indie*.

Nel 1510 i Portoghesi comparvero a *Sumatra*, isola che racchiudeva sei regni principali: dei *Batta* al nord est, d'*Achin* al nord-ovest, di *Menangkabou* al centro, dei *Regiang* al sud-est del precedente, dei *Lamong* al sud, e dei *Palembang* al sud-est.

Il re d'*Achin* seguì tutto il secolo xvi a contrastare i Portoghesi, che pervennero a fondare il banco di *Padang* sulla costa occidentale dell'isola: poi verso il 1640 esso regno andò in decadenza. Quel di *Palembang*, che nel secolo xiv era stato sottomesso dai sovrani di *Giava*, recuperò l'indipendenza verso il 1500. Gli Olandesi, sottentrati ai Portoghesi nelle Indie orientali, e che a *Sumatra* fondarono molti banchi, sottoposero esso regno e quello di *Menangkabou* e di *Lamong*. Poi nel secolo xviii gl'inglesi posero scali a *Bencoulen*, *Indrapura*, *Padang*, *Natal*, *Tappanuly*; dai quali tentarono annichilar la potenza olandese a *Sumatra*. Però i trattati del 1815 assicurarono agli Olandesi il possesso dei loro stabilimenti; oltre la sovranità del regno di *Lingan*, composto dell'isola di questo nome, di quella di *Bintang*, e di altre attorno a *Sumatra*.

Giava al principio dell'era cristiana comprendeva il solo regno d'*Astina*. Verso l'800 la sede del governo fu trasferita a *Kediri*, poi il regno di *Kediri* staccato in due, di *Brambanan* e *Peng'ging*. Furono nel 1002 assorbiti nell'impero di *Mendang-Kamulau*, suddiviso poi anch'esso nei quattro regni di *Tang-gala*, *Kediri*, *Ngaracan*, o *Karaoang* e *Singasari*. Verso il 1500, la città di *Magiapait* divenne sede d'un nuovo impero, che nel 1325 riunì tutta l'isola, ed ebbe riverenti quei delle isole di *Bali* e *Borneo*, e quel di *Palembang*. Al principio del xvi secolo esso impero è distrutto, succedendovi quel di *Demak* fondato dai Musulmani; e i re suddetti ricuperaron l'indipendenza. L'impero fu poi diviso nelle due sultanie di *Demak* e *Sceribon*: la prima formò gli Stati di *Pravata*, *Japara*, *Pajang*, o *Materem*, *Madura*, *Gijang*; la seconda si suddivise nei tre principati di *Sceribon*, *Jacatra* e *Bantam*. Però molti capi rendonsi indipendenti, e formano nuove sovranità. Ma sullo scorcio d'esso secolo, i sovrani di *Matarem* stendono la dominazione su quasi tutta l'isola, col titolo di imperatori.

In quel tempo i Portoghesi v'aveano posto fattorie: poi gli Olandesi nel 1595 si fissano anch'essi a *Giava*; nel 1598 piantano uno stabilimento a *Sumatra*; poi (1618) distrutta l'antica città di *Calappa* o *Giakatra*, sulle sue ruine nel 1621 fondano *Batavia*, che divenne capitale dei loro possessi in questi paesi. I quali possessi erano divisi in cinque governi, di cui il più importante fu quel di *Giava*, ora distribuito in diciassette provincie.

Il commercio diede agli Olandesi grandissima influenza nell'isola, e nel 1722 tentarono farsene anche signori; ma con ciò dieder di cozzo agli imperatori di *Matarem*.

Quindi guerra, ove l'impero finì coll'essere diviso (1758) tra il susunan di *Matarem* sedente a *Sura Karta* o *Solo*, e il sultano di *Giokio-Karta* sedente nella città omonima. L'impero di *Matarem* sussiste ancora di nome, benché gli Olandesi nel 1814 siano divenuti signori di *Giava*.

Nelle *Molucche* i tre principali regni erano *Ternate*, *Tidor*, *Gilolo*, il qual ultimo avea la primazia, e teneva in qualche dipendenza le isole vicine: ma nel 1377 prevalse quel di *Ternate*, che nel secolo xv dominava la più parte delle *Molucche*.

I Portoghesi stabilirono molti banchi in quelle isole, poco a poco rendendosene padroni. Da poi ne li snidarono gli Olandesi, che nel 1607 si impossessaron di *Tidor* e *Amboina*, e divisero quei possessi in due governi, di *Ternate* e d'*Amboina*. Vennero a disputargliene il dominio gl'inglesi, ma con sanguinose lotte ne furono cacciati (1625): solo al fine del secolo passato vi ricomparvero, ed occuparono *Amboina*; ma la pace

del 1814 reintegrò gli Olandesi. Il sultano di Ternate che lasciarono sussistere, comanda, sotto la supremazia loro, a Gilolo e Macassar.

Le *Filippine* furono scoperte da Magellano (1521), che approdò a *Mindanao*, isola divisa tra molti piccoli regni; e la chiamò, colle vicine, isole *de los Pintados* per l'uso dei natii di pingersi il corpo. *Filippine* s'intitolarono poi quando gli Spagnuoli ne presero possesso pel loro re Filippo II (1564). Conquistata *Luçon* (1571) principale fra esse, vi fondarono *Manilia*, il cui nome si estese a tutta l'isola: e le città di *Fernandina* e *N. Segovia*. A *Luçon*, quando i Portoghesi v'arrivarono, abitavano sulle coste i Tagali, oriundi di Borneo e della penisola di Malacca; nelle montagne e nei boschi interni, i Negri divisi in Igoletti e Iraja, i Tinghian e i Zambali. Gli Spagnuoli la partirono in undici provincie, e *Mindanao* in sette.

Gl'Inglese le tolsero agli Spagnuoli nel 1762, e le resero l'anno appresso. Allora le *Filippine* formarono una capitaneria generale, dividendo i possedimenti spagnuoli in ventisette alcadie, di cui quindici a *Luçon*, tre a *Panaì*, tre a *Mindanao*, una a *Negros*, una a *Leyte*, una a *Samar*, una a *Mindoro*, una per *Zebù* e *Bohol*, una pei *Calamajani*.

Sono esse collocate nel punto più opportuno al gran commercio. Singolarmente *Manilia* sta, al centro dell'isola di *Luçon*, in fondo d'un'immensa baja, che riceve grandi fiumi, pei quali essa comunica con tutte le provincie dell'isola; e fu presto popolata da Cinesi, industriosissimi ma irrequieti.

Borneo fu scoperta nel 1512; ma gl'indigeni ne vietarono sempre l'entrata, sicchè è poco conosciuta.

Celebe fu visitata dai Portoghesi il 1523, poi nel 1660 presa dagli Olandesi, che quindi l'ebbero in piena soggezione. Alcuni principi indipendenti, come quel di *Boni*, di *Oagiù*, di *Lucu*, di *Goa*, di *Turate*, di *Bolan*, di *Mandar*, erano alleati degli Olandesi.

Centrale Dell'*Australia* o *N. Olanda* la parte settentrionale fu visitata dal 1530 al 1540 dai Portoghesi, che la chiamarono *Giava la grande*. Meglio fu riconosciuta da poi, ma poco più che le coste ce ne son note. Solo nel 1614 ebbe dall'olandese Abele Tasman il nome di *N. Olanda*.

Sulla costa settentrionale, da est in ovest, partendo da capo York si trovano: la terra di *Carpentaria*, scoperta nel 1658; quelle di *Arnheim*, di *Van Diemen* e di *Witt*. Sulla costa occidentale, da nord a sud, le terre di *Endracht* o della *Concordia* (1616), d'*Edels* (1619), della *Liona* (1622). Sulla meridionale, da ovest in est, le terre di *Nuytz* (1627), di *Flinders*, di *Baudin*, di *Grant*, la *N. Galles* del sud, dove gl'Inglese deportano i malfattori: questa è la sola parte ben conosciuta, divisa in diciannove contee.

Mendana, partito dal Perù, nel 1568 scopre il nuovo arcipelago che chiama di *Salomone*; Quiros, suo compagno, nel 1606, le *N. Ebridi*: ma non trovandovisi oro, argento, diamanti, que' posti non furono colonizzati.

Tasman nel 1642 approda alla *N. Zelanda*, da esso detta *Tasmania*; visitata quindi da Cook nel 1769 e da altri.

Orientale Le *Marianne* furono scoperte da Magellano che le intitolò delle *Vele latine*, in grazia dei bastimenti a vele, con cui gl'indigeni vi vennero incontro; poi de' *Ladroni* per furti che vi soffrì: infine ebber quel nome da Marianna d'Austria, regina di Spagna.

Le isole *Havai* o *Sandwich*, già scoperte il 1542 dallo spagnuolo Gaetano, e chiamate degli *Amici* o dei *Giardini*, furono dimenticate sin quando il capitano Cook le trovò di nuovo nel 1778 obbedienti ciascuna a un capo supremo (*ari-i-rahi*), sotto cui erano diversi *arii*. Quale ordine sussiste ancora, e il capo risiede ad *Havai*, sotto l'influenza dell'Inghilterra.

Una feudalità quasi simile incontrasi nell'arcipelago delle *Caroline* o *N. Filippine*, e il re supremo siede a *Lamorsek*.

L'arcipelago di *Taiti* fu trovato nel 1606 da Quiros, che l'isola principale nominò *Sagittaria*. Poi nel 1766 v'approdò Wallis, e ne ebbe cessione dal re d'Inghilterra, a cui onore l'intitolò di *Giorgio*. Bougainville il 1768 ne prese possesso a nome della Francia. L'isola era divisa in tre principati, che il 1817 furono uniti sotto l'autorità di Pomarè II.

Le isole *Marchesi*, scoperte da Mendana nel 1595, furono dette così ad onore del marchese di Mendoza vicerè del Perù.

§ 5. — America.

Le prime scoperte dell'America pajono da attribuire agli Scandinavi, che fin dall'868 si piantarono nell'Islanda, scopersero il Groenland (982), e si spinsero nella Carolina (1). Paesi di civiltà inoltrata erano l'altura di *Anahuac* al Messico, il *Perù*, e l'altura di *Cundinamarca*.

L'impero del *Messico*, abbracciato fra il vasto golfo di questo nome al nord-est, e il Grand'oceano al sud-ovest, comprendeva l'impero proprio degli *Aztechi*, diviso in trenta provincie o principati, governati da cassichi; i regni più o meno indipendenti di *Campegio*, *Quichè*, *Guatemala*, *Zachita*, *Cuernavaca*, *Mechoacan*, *Xatisco*; e le repubbliche indipendenti di *Tlascalca* e *Tepeaca*. *Tenochtitlan* o Messico, città capitale, sovra un gruppo d'isole unite al continente per tre selciate, di cui la principale era lunga tre miglia, conteneva centomila abitanti: altrettanto ne contava *Tlascalca* a piè d'alta montagna.

L'impero degli Inca, che gli Europei denominarono *Perù*, nel continente meridionale, dapprima limitavasi alla valle di *Cuzco*; ma undici Inca con successive conquiste l'estesero sui due pendii delle Ande, fra l'equatore e il 55° di latitudine sud, e il 63° e 84° longitudine ovest da Parigi. *Cuzco*, città capitale, stava in un piano cinto di monti, difesa da ampia fortezza in grosse pietre, chiudente moltissimi palagi e un meraviglioso tempio; e ne partivano due strade, che per cinquecento leghe riuscivano a *Quito*, una pel piano, l'altra per le montagne. *Titicaca*, in un'isola omonima, era stata sede dell'inca Manco-Capac.

Il regno di *Muischi* o di *Tunga*, men avanzato dei due precedenti, stava sul terrazzo di Cundinamarca, a più di 2700 metri sopra il mare, fra il 4° e il 10° di latitudine nord.

Fuor di questi tre, alcun ordine civile mostravano i *Natesi* in riva al Mississippi, governati monarchicamente, e all'altra estremità gli *Araucani* fra il Biobio e il Grand'oceano, le Chibe e le Ande.

§ — 6. Scoperte e conquiste in America.

Colombo trovò nel primo viaggio *Guanahani* o *San Salvatore*, *Cuba*, *Haiti* o la *Ispaniola* (1492); nel secondo la *Dominica*, *Maria Galanta*, la *Guadalupa*, *Montserrat*, *Antigua*, *Portorico*, la *Giamaica* (1493); nel terzo la *Trinità* e la *Costa Ferma* sin alla punta d'*Araja* (1498); nel quarto la *Martinica*, il seno di *Portobello*, il litorale di *Costaricca* e di *Onduras* (1502-6).

Altri corsero sull'orme di lui. Giovanni e Sebastiano Caboto veneziani trovarono una grand'isola, che chiamarono *Baccalà* dal pesce che vi abbonda, e ne presero possesso a nome d'Enrico VIII d'Inghilterra, ed esplorarono le coste del continente dal 56° al 38° di latitudine nord (1496-97). Due anni appresso, Alonzo d'Ojeda e Amerigo Vespucci riconobbero la *Costa Ferma* sin al capo della *Vela*.

Vincenzo Pinzon trova lo sbocco del fiume delle *Amazoni*, e visita seicento leghe di costa prima d'arrivare ad Haiti (1500). Poco dopo il portoghese Alvares Cabral s'imbatte nel *Brasile*, che occupa col nome di *Santa Croce*; e l'altro portoghese Gasparo Cortereal visita la costa orientale di *Terranova* e lo stretto d'*Anian*, e approda alla penisola del *Labrador* (1501). Rodrigo Bastidas e Giovanni della Cosa compiono le scoperte d'Ojeda, scorrendo cento leghe di costa dopo il capo della *Vela*. Il 1503 Ovando avea sottomessa tutta l'isola d'Haiti, detta *San Domingo* dalla città fondatavi il 1495. Il 1506 Giovanni Dias de Solis e Vincenzo Pinzon determinano le coste di terraferma dell'*Onduras* e di *Yucatan*. D'allora si tende a precisare, più che ad ampliar le scoperte; poi cominciano le imprese de' conquistatori.

Una colonia posta alla *Giamaica* (1509), la assicura agli Spagnuoli: così *Cuba* (1511),

(1) Vedi la nota A in fine del Libro XIV della Storia Universale.

di cui Sebastiano Oampo fece il giro (1507). Giovanni Ponce de Leon finisce la conquista di Porto-ricco (1512), e sbarca nella penisola della *Florida*, nome che gli Spagnuoli applicarono a tutta la parte orientale della Nord-America. Nel 1515 Vasco Nunez di Balboa dalle montagne dell'istmo di *Darien* vede il Grand'oceano.

Fernando Cortes conquista la *N. Spagna* o *Messico* (1518), scoperto allora da Giovanni de Grijalva; trova sulla costa occidentale una lunga penisola che chiamò *California*, e il profondo golfo detto mar di Cortes; e fa esplorare tutte le coste, in cerca d'un passaggio al Grand'oceano.

Giovanni Ponce de Leon fin dal 1526, partendo dal luogo ove poi si fabbricò *Panama*, seguì la costa occidentale fin al golfo di *Nicoya*. Sei anni appresso, Gil Gonzales Davila e Andrea Nino procedettero fin alla baja di *Fonseca*: e il primo occupava la provincia di *Nicaragua*: il secondo arrivò nell'Onduras, ove fondò *Truxillo*.

Nel 1524 Pedro Alvaredo e Cristoforo d'Olid, luogotenenti di Cortes, conquistarono il *Guatimala*; Fernando di Cordova sottomise il Nicaragua e Costaricca. L'anno seguente Cortes venne a metter riparo a' guaj recati dalle costoro nimicizie, e fondò un'altra volta *Truxillo*.

Nell'America centrale penetrarono gli Spagnuoli mercè di Giovanni Peres, Dardon, Francesco di Montejo e il Missionario Las Casas: e se ne formò una capitaneria generale, dipendente dal vicereame del Messico, creato il 1535; poi ne fu staccata nel 1544.

D'ogni parte cresceano intraprendenti e scoperte. Marco de Niza missionario s'addentra nel Messico, e scopre il paese di *Cibola* (1539), conquistato poi da Coronado (1557). Nel 1542, Gian Rodrigo Cabrillo arriva sin al capo *Mendocino*, e quivi essendo perito, Bartolomeo Ferrela suo piloto spingesi fin al capo *Bianco* a 45° 23' di latitudine nord. Nel 1546 Francesco de Ulloa riconosce di nuovo la costa occidentale della *California*, e Alarcon risale il *Rio Colorado* per ottantacinque leghe. Andrea Ardanieta nel 1556 arriva presso allo stretto, che fu poi scoperto da Behring.

In questo mezzo, Pamfilo Narvaez, Alvaro Nugnez, Cabeza de Vaca (1526-50), Fernando di Soto conquistatore della Florida (1539-42), e Moscoso de Alvaredo (1542-5) crescono le cognizioni sull'interno dei paesi fra il Messico e la Florida.

Quanto alle coste orientali, Stefano Gomes, spedito da Carlo V per cercare un passaggio alle Indie orientali, toccò a *Baccaleo*, e visitò minutamente la costa sin al 40° di latitudine nord (1524-5). L'anno stesso il fiorentino Verazzano, per commissione di Francesco I, esplorò gran parte delle coste della Nordamerica, e in nome di quel re prese possesso della penisola d'*Acadia* e dell'isola di *Terranova*. Nel 1555 Giacomo Cartier ne continuò le scoperte, visitando la baja di *San Lorenzo*; dipoi (1555) rimontò questo fiume sin a cento leghe dalla foce, e chiamò *N. Francia* i paesi che bagna, e vi fondò la prima colonia francese. Nel 1540 La Roque de Roverbal risalì lo stesso fiume, ed eresse il forte *Charlebourg*.

Nell'America meridionale, fin dal 1516 Giovanni Dias de Solis penetrò primo pel *Rio della Plata*. Quatt'anni appresso Magellano riconobbe esso fiume, scoperse la *Patagonia* e l'arcipelago che chiamò *Terra del Fuoco*, ed entrò nello stretto che porta il suo nome.

Francesco Pizarro invade il *Perù* (1531), e lo conquista facilmente. Il suo compagno Diego Almagro scopre il *Chili*, e procede sin al fiume di Coquinbo, a 30° di latitudine sud: Benalcazar suo luogotenente, occupata *Quito*, penetra fin in riva al mar delle Antille, traversando tutta la *N. Granata*, cui dal lato opposto già assaliva Quesada, che ne compì la conquista.

Pizarro manda nelle varie parti del Perù a fare o accertare scoperte. L'alto è presto conquistato; Gonzalo Pizarro da Quito arriva sul *Napo*, scende per questo, ed è abbandonato da Orellana, che dietro quel fiume giunge in quel delle Amazoni, cui scende fin al mare (1541), sbarcando all'isola della Trinità, ove gli Spagnuoli fin dal 1532 avean messo colonie. L'*Orenoco* è da Girolamo Ordas risalito fin allo sbocco del *Meta*.

Molti avventurieri, spinti dalla lusinga di trovar l'*Eldorado*, percorrono la *Gujana* e le rive di quei due fiumi. Carlo V vende ai Welser la colonia spagnuola di *Caracas*, tra la foce dell'*Orenoco* e l'isola della *Margherita*; poi, perchè la loro tirannide irritava i natii, ne li priva, formandone una capitaneria generale (1550).

Nella parte meridionale, sull'orme d'Almagro si mette Valdivia, che scorre il *Chili*, fonda *Santiago* e la *Concezione*, penetra nell'*Araucania* e vi stabilisce l'*aldivia* (1541-55)

verso il 40° di latitudine sud. Nel 1538, Garzia di Mendoza scopre l'isola di *Chiloe*, e le piccole del golfo di *Guaitca*. Sull'opposto lato del continente, dopo perito Solis, Sebastiano Caboto scopre il *Parana* e il fiume *Paraguai*, e pianta il forte *Santo Spirito* (1528-30) che gl'indigeni distruggono.

Pedro di Mendoza, governor generale a nome di Carlo V, sulla destra del Plata fonda Nostra Donna di *Buenos Ayres* (1536), e manda Giovanni d'Ayala e Domenico di Irala ad esplorare l'interno paese: i quali penetrano nel fiume *Paraguai* fin alla laguna *Xarayes* (1557). L'anno dipoi Gonzalo Mendoza e Giovanni di Salazar fabbricano l'*Assunzione* in riva quel fiume. Nugnez Cabeza de Vaca, succeduto ad Mendoza, fa riconoscere il *Tucuman*, il *Cuyo*, il nord delle *Pampas*, e compie la conquista del *Paraguai*. Undici anni dopo, i Gesuiti vi poser principio alla loro dominazione (1556).

I Portoghesi fra ciò colonizzano o conquistano il Brasile (1551-54): re Giovanni lo divide in dodici capitanerie; e Tommaso da Souza governor generale edifica *San Salvatore* (1549). I due gesuiti Nobrega e Anchieta fanno prodigj incivilendo, e piantano *San Paolo* e la colonia de' Paolisti (1554). Gli stabilimenti che i Francesi tentarono nel Brasile, uno a *Fernambuco* il 1551, l'altro nella baja di *Rio Janeiro* il 1553, non ressero.

Alla morte di Carlo V l'America spagnuola, fra il 50° di latitudine nord e il 41° di latitudine sud, e fra il 56° e il 120° di longitudine ovest, era partita in due grandi viceregni, sotto l'amministrazione del Consiglio delle Indie, residente in Ispagna.

I. Il vicerego della *N. Spagna* comprendeva:

a. I paesi immediatamente sottoposti al vicerè e alla giurisdizione dell'udienza reale del Messico, cioè il *Messico*, la *N. Galizia* e la *N. Biscaglia*. *Messico*, fondata da Cortes dopo distrutta l'antica, formava un quadrato di cinque leghe di giro. A lui stesso è dovuta *Vera Cruz*; molte altre città a suoi compagni. b. La capitaneria generale di *Guatimala* che comprendeva il *Guatimala*, il *Nicaragua* e l'*Onduras*. Capitale *Santiago*, fabbricata il 1524 da Alvarado, presso al luogo dov'era Tecpanguatemala appiè di due vulcani d'acqua e di fuoco: dalle acque del primo sobbissata il 1541, fu rifabbricata con maggiori magnificenza. c. Le isole di *Cuba*, *Giamaica*, *Ispaniola*, *San Domingo*, *Borica* o *Porto-ricco*.

II. Il vicerego del *Perù* abbracciava:

a. Il *Perù* proprio: capitale *Lima* nella bella valle del Rimac, fondata da Pizarro il 1535. b. Il *Chili*: città *Santiago*, la *Concezione*, *Valdivia*, *Villa-ricca*. c. Il governo Chili di *Buenos Ayres*, con *Nostra Signora* e l'*Assunzione*. d. I governi della *Castiglia d'oro* o *N. Granata* e di *Terraferma*. e. La capitaneria generale di *Caracas*: capitale *Santiago de los Caballeros*. L'isola *Margherita* fu celebre per le perle.

L'America portoghese constava del *Brasile*, diviso in dodici capitanerie sotto un governor generale.

§ 7. — Scoperte posteriori.

Altri vennero a concorrere co' primi conquistatori, e infine gli eclissarono. Francesco Drake penetra nell'oceano Pacifico, desolando le coste del *Perù* (1578): il suo compatrioto Davis scopre le isole *Maluine* (1592): Walter Raleigh s'impadronisce dell'isola della *Trinità*, e risale l'Orenoco per ducento leghe. Tra ciò, Martino Ruiz Gamboa prende possesso dell'arcipelago di *Chiloe*, e fonda le città di *Castro* e *Chacao* (1565): due anni appresso, Diego di Losada fabbrica *Santiago di Leon di Caracas* per capitale della capitaneria generale.

Il Brasile venne col Portogallo a signoria della Spagna (1580), la quale cercò di metter colonie anche sullo stretto di Magellano, ma furono distrutte dalla fame; donde il nome a *Porto-Fame* (1584).

Al cominciare del secolo XVII, i Gesuiti hanno già allargate le loro parrocchie nel *Paraguai*: crescono anche le colonie del Brasile, ove i Paolisti spingono arditissime esplorazioni fin in riva all'Amazone e sui limiti del *Perù* (1560-1616). I francesi Razilli e La Ravardière posero una colonia efimera nell'isola di *Maranham*. Réfaut, Devaux, Moquet, Planque penetrano nell'Amazone. Raleigh va a bruciare la capitale della Gujana Spagnuola (1616); e l'olandese Lemaire l'anno stesso scopre lo stretto fra la Terra degli

Stati e la Terra del Fuoco, e voltando il capo *Horn*, insegna una via più breve per l'oceano Pacifico.

Al nord gl'Inglesi proseguono le scoperte con Frobisher, il quale cercando il passaggio settentrionale, riconosce le coste meridionali del Groenland, e vede lo stretto da lui denominato (1577). Drake va alquanto più in là che Cabrillo (1578), e Davis giugne fin al 72° (1587); ma non riescono a colonizzare *Terranova*, e le coste fra quest'isola e Florida, e il paese cui Raleigh diè nome di *Virginia* ad onore della regina Elisabetta (1584-87).

Dipoi gl'Inglesi, condotti da Bartolomeo Gosnald, fanno un primo stabilimento nel *Massachusset* (1602), ove diciott'anni dipoi si pose una colonia di Puritani nel territorio di *Plymouth*. La Virginia ne riceve nel 1607 e 10; le *Bermude* nel 1609 e 12.

Miglior fortuna accompagna gli Spagnuoli, che al Messico aggiungono il *N. Messico*, occupato da Antonio di Espejo nel 1581, colonizzato da Giovanni di Onate nel 1595: Sebastiano Viscaino visita a minuto le coste della *N. California* (1602).

I Francesi dilatansi nel *Canada*, e pongono colonie sulla baja di *Fundy* e d'*Acadia*, mercè le cure di Samuele Champlain, che percorse il fiume di San Lorenzo, scoprì i grandi laghi ond'esce, ne diede la carta, e gettò le fondamenta di *Quebec* (1603-13).

Al tempo stesso moltiplicavansi scoperte al nord: e Davis varcò lo stretto che ne porta il nome (1607); Baffin penetrò sin al fondo del golfo, detto mare di *Baffin*, *Hudson*, inglese al servizio dell'Olanda, scoprì e denominò il mare di *Hudson* (1609-13). Nel 1614 l'avventuriero Giovanni Smith arriva all'isola di *Manhegin*, esplora la costa della baja di *Penobscot* fino al capo *Cod*, e fonda una colonia, che col nome di *N. Laconia* fu conceduta al capitano Giovanni Mason nel 1623, poi nel 29 fu detta *N. Hampshire*, e nel 40 unita al *Massachusset*.

Nel 1622 una colonia scozzese spedita nell'*Acadia*, che Giacomo I avea ceduta a Guglielmo Alessandro di Neustria, la chiamò *N. Scozia*. L'anno che venne, Tommaso Warner stabilì una colonia inglese nell'isola di *Lianniga* o *San Cristoforo*, e unitosi a una colonia di Dieppesi condotti dal capitano Desnambuc, fecero guerra a morte ai Caraibi. Trenta Inglesi, condotti da Dean, si posero nell'isola della *Barbada*, che Giacomo I avea donata al conte di Marlborough, e vi cominciarono *Jamestown* (1624-26).

Gli Olandesi dal 1612-14 aveano fondato un forte sull'*Hudson* e nell'isola di *Manhatta*, che chiamarono *N. Amsterdam*; e subito vi s'aggiunse il paese fra il Delaware e il Connecticut, che fu intitolato *N. Belgio*, concesso dagli Stati generali alla Compagnia delle Indie occidentali nel 1621. Dopo due anni colonizzarono parte del territorio di *Delaware*; il resto fu occupato da una colonia di Svedesi e Finlandesi (1627). L'anno successivo gl'Inglesi fermano piede nell'isola di *Nevis*, colonizzano la *Providenza* delle *Lucajè*, e prendono *Quebec*.

Nel 1631 Roggero Williams puritano pianta la colonia del *Rhode Island*, che nel 44 ebbe governo particolare. Guglielmo Clayborne forma un piccolo stabilimento nell'isola di *Kent*, e nel 1652 Giorgio Calbert, lord Baltimore, Guglielmo Penn cominciano sulla costa vicina una colonia detta *Maviland* a onore d'Enrichetta Maria, moglie di Carlo I, estesa ben tosto dalla riva settentrionale del *Potomac* fin al 40° di latitudine nord, e nel 1659 ordinata con governo particolare. Anche le isole di *Monseratto* e *Antigoa* ebber una colonia inglese di San Cristoforo.

Dal 1655 datano i primi stabilimenti sul *Connecticut* e il golfo di *Long Island*, presto cresciuti dissipando affatto gl'indigeni (1657).

Nel 1643 le quattro colonie di *N. Aven*, Connecticut, Plymouth, e *Massachusset* si federarono col nome di *Colonie Unite della N. Inghilterra*; e Carlo II vi diede una carta nel 1662: tre anni dopo furono ristrette in una sola colonia, detta *Connecticut*.

Una inglese, posta nel 1637 nell'isola di *Santa Lucia*, fu l'anno seguente distrutta dai Caraibi; e quella della *Providenza* dagli Spagnuoli nel 1641. Da *Santa Croce* gl'Inglesi cacciarono gli Olandesi, ma ne furono cacciati dagli Spagnuoli, e questi dai Francesi. Gl'Inglesi se ne vendicarono togliendo agli Spagnuoli la *Giamaica*, e devastando *Cuba* (1660).

Fin dal 1630 essi aveano occupato *Anguilla*. Nel 1652, ducento Flessinghesi stabilironsi nell'isola di *Tabago*, ma ne furono snidati dagli Spagnuoli. Nel 1633 gli Olandesi colonizzano l'isola di *Sant'Eustachio*, e avvicendansi i padroni.

I Francesi, recuperato Quebec e la N. Scozia (1632), stendonsi nel *Canada*, e mediante i missionarj, inciviliscono gli Uroni, ed altri abitanti sui laghi *Eriè*, *Huron*, e *Michigan* (1635-48). Lollive e Duplessis s'impossessano della *Martinica* (1635), ove si fonda *San Pietro* (1638); la *Guadalupa* è colonizzata dal 1635 al 58; *Maria Galanta*, i *Santi*, la *Desirada*, la *Dominica* nel 1647 e 48; la *Granata*, le *Granatine*, *Santa Lucia*, la parte settentrionale di *San Martino*, nel 1650.

I due stabilimenti della *Tortola* e di *San Domingo* divengono nido de' Filibustieri; e corsari inglesi ed olandesi devastano la capitaneria di Guatimala, molestata pure da indigeni Moschiti e Poya. I missionarj spediti nel 1642 in *California*, vi fanno il primo stabilimento.

Gli Olandesi cacciano gli Svedesi dal Delaware (1635), distruggono gli stabilimenti spagnuoli della Margherita (1662), prendono due volte *Maria Galanta*, recuperano *Tabago* (1677), disputato dai Francesi sinchè nel 1748 è dichiarato neutro; e così alternansi i possessori delle *Antilie* nelle guerre e nelle paci.

Nel 1764 Bougainville stabilisce nell'isola di Soledad, nell'arcipelago detto *Falkland* o *Maluine*, la colonia di *Porto Luigi*, che tre anni appresso è venduta alla Spagna.

Sul continente, Lasalle diede prosperità agli stabilimenti francesi nella *Luigiana*, e stabili comunicazione fra questa e il *Canada* per l'*Illinese* e l'*Ohio* (1679-83); ma la cattiva amministrazione della Compagnia francese d'Occidente, e le continue guerre cogli indigeni, massimamente i Natesi, fece languir la colonia, sicchè il commercio ne fu dichiarato libero per qualunque francese (1731). Allora crebbe, ma la rovinarono le ostilità degli Inglesi, sicchè al fin del secolo la Francia non tenea più in America che il piccol gruppo delle isole di *San Pietro*, *Grande* e *Piccolo Michelone*, la parte occidentale di *San Domingo*, la settentrionale di *San Martino*, la *Martinica*, la *Guadalupa*, *Maria Galanta*, la *Desirada*, e *Santa Lucia*.

I Russi, entrati in questo secolo fra gli scopritori e colonizzatori dell'America, accertano la sua separazione dal continente asiatico. Behring nel 1728 scopre lo stretto che denomina, e dodici anni dipoi esplora la costa nord-ovest, la penisola d'*Alaska*, le isole *Shumagin*. Altri navigatori scoprono maggiori coste, e le isole *Aleutine*, delle *Volpi*, di *Mednoi Ostrof* (1740-66). Chelegof (1760) prende possesso di *Kodiak*, e vi fonda il primo banco della Compagnia russa d'America, la quale tosto scese verso il sud fin al 50° parallelo, avvicinandosi agli stabilimenti spagnuoli.

Il governo spagnuolo cede la Florida agli Inglesi in cambio di Cuba (1765), stabilisce nella N. California otto missioni e due presidj (1765-70); e i navigatori Giovanni Peres, Vincenzo Vila, Giovanni de Ayala, Quadra, Canizares, Arteaga, Manuele par che rinnovino le antiche imprese di quella nazione, esplorando le coste settentrionali del Grande oceano.

Gl'Inglesi, cacciati gli Olandesi dall'Isola *Tortola*, occupano la più parte delle isole *Vergini* (1666), e stabiliscono un'altra colonia alla *Providenza*; poi vinti i Filibustieri, sommettono le *Lucaje* (1718).

Nel 1661, una colonia di migrati dalla Virginia si ferma al capo *Fear-River*, chiamandolo *Albemarle*. Dopo due anni Carlo II concesse a lord Clarendon e a sette altri l'*Albemarle* e la Carolina; i quali fabbricarono *Brunswick* (1663), il vecchio e nuovo *Charlestown*, dove accorsero migrati protestanti francesi, fratelli moravi, presbiteriani: ma le continue invasioni degli Indiani, massime *Tuscarora* e *Cheroki*, indussero i signori compadroni a vender le terre al governo, che le divise in *Carolina del nord* e *Carolina del sud*.

Il colonnello inglese Nichols prese *N. Amsterdam* (1664), col che ridusse a sottomettersi tutta la colonia olandese de' N. Paesi Bassi, di cui si formarono *N. Jork* e *N. Jersey*. Quest'ultima, data in feudo ereditario alle famiglie Berkley e Carteret, fu divisa in orientale e occidentale (1667). Entrambi stettero sotto la giurisdizione della N. Inghilterra.

Nel 1670 si stabili la Compagnia della baja d'Hudson pel traffico delle pelliccie.

Il quachero Guglielmo Penn, ottenuti (1681) da Carlo II i paesi che denominò *Pensilvania* dal nome suo e dalle molte selve, diè agl'Indiani esempio di lealtà comprandone il territorio, fabbricò *Filadelfia* (1682), e dettò statuti e costituzione alla colonia.

Nel 1733 censedici avventurieri, condotti dal generale Oglethorpe, fondano tra Sa-

vannah e l'*Alatamaha* una colonia, detta *Georgia*, ad onore di Giorgio II che ne concesse loro la proprietà, e dove s'introdussero coloni tedeschi e scozzesi: dopo diciannove anni la Compagnia ne cedette la proprietà alla corona (1752), che la dilatò fin al *San Mary*. Nel 1749 un'altra colonia della N. Scozia avea fabbricato *Halifax*.

Il *Kentucky*, visitato primamente da Giacomo Macbride (1754) e Giovanni Finlay (1767) e dal colonnello Daniele Boone (1771), fu da quest'ultimo colonizzato, sotto la protezione della Virginia.

Cook avea nel 1764 rilevato la carta del corso del San Lorenzo e delle coste di Terranova; poi giovò più che tutti i predecessori alla conoscenza della costa nord-ovest. Hearne, mandato dalla Compagnia della baja di Hudson, scoperse il *Coppermine*, e scese solo sin alla foce, vide primo il mar Polare (1769-72).

Al tempo poi che l'Inghilterra perdeva le sue colonie dell'America settentrionale, ne la ristoravano altre scoperte. Il capitano Cook scopriva *William's Sund* e il fiume del suo nome, visitava le Aleutine, la penisola d'Alaska, e al nord procedea sin al capo dei Ghiacci (1776-78). Per trafficarvi di pelliccie si formò la Compagnia del nord-ovest, i cui sforzi svelarono altri paesi. Il banco stabilito a *Notka* nel 1786, fu occupato dagli Spagnuoli nell'89, che però dovettero abbandonarlo agli Inglesi nel 92.

Portlocke e Dikson nel 1787 scoprono le isole della *Regina Carlotta*, e Giorgio Vancouver nel 1790 riconosce la costa nord-ovest dal 59° al 52° 48' di latitudine nord. Poi nel 93 e 94 procedette fin al 56°, vide l'isola *Cirikov*, esplorò a minuto la N. Georgia, il N. Hannover, la N. Cornovaglia, la N. Caledonia, l'arcipelago di Giorgio III e del principe di Galles, e l'isola dell'Ammiragliato.

Rottasi intanto la guerra, l'Inghilterra profitta della sua superiorità in mare per occupar moltissime isole a Francia, Spagna, Olanda, parte rese nelle paci, parte no. Finite le guerre, nel 1818 fonda la colonia d'*Hopparo* sulla punta sud-est della Terra del Fuoco, per asilo ai navigli balenieri. Crescono coi migrati le sue possessioni, e nell'America settentrionale Lewis e Clarke giungono al Grand'oceano traverso le montagne *Rocciose* (1804-5). I viaggi di Ross (1818-19-52), di Parry (1819-21-27), di Franklin e Richardson (1820-24-26), di Beechey (1825-28), di Back (1836-7), di Wrangel, di Dumont d'Urville chiarirono abbastanza la geografia delle terre polari. Del che ripariamo nell'Epoca XVIII.

EPOCA XV

DAL 1500 AL 1648 D. C.

Dopo la presa di Costantinopoli, il movimento d'invasione verso l'Europa può dirsi cessato; le nazioni presero assetto definitivo; nè più i grandi spostamenti dei secoli anteriori distrussero l'equilibrio delle genti europee. Nol distrussero ma ondeggia ancora, e la Geografia politica deve seguirne il movimento, benchè meno sensibile, per determinare la situazione geografica e politica di ciascun popolo. La centralità va prevalendo, e la monarchia è la forma cui più generalmente s'acconciano le nazioni europee: tanto che in più d'uno successivamente potè sorgere l'idea d'una monarchia universale, e l'opporci a questo tentativo è l'intento della diplomazia e delle guerre, da cui sono ad or ad ora alterati i limiti dei differenti popoli.

§ 1. — Italia.

La pace di Lodi (1454), suggerita dallo sgomento dei Turchi, pose una specie d'equilibrio fra gli Stati italiani.

Il *Milanese* comprendeva Milano, i contadi d'Angera e Pavia, le città di Parma e Piacenza; al sud e sud-est toccava Castelnuovo tolto al duca di Modena, Pontremoli, Tortona tolto ai Gonzaghi, Alessandria resa dal marchese di Monferrato. Con quest'ultimo paese i confini stavano di qua d'Alessandria: col ducato di Savoia, tra Vercelli e Novara alle rive della Sesia. Ai Veneziani Francesco Sforza cedeva il Cremasco, ma servava Cremona, Soncino, Caravaggio Castiglione e la Geradadda; il marchese di Mantova gli abbandonava Ròcca, Budrio e qualch'altro paese.

Venezia ha molto a fare coi Turchi; rinunzia ai suoi possessi nell'antico impero greco (1479), ma acquista Cipro (1474). Dominava l'Istria e la costa di Dalmazia, eccettuate Trieste e Ragusi; le isole di quel litorale, quelle del mar Jonio, e la più parte di quelle dell'arcipelago, massime Candia e Negroponte; sulle coste del Peloponneso, Argo, Napoli di Romania, Patrasso, Modone, Corone; in terraferma, il Friuli, il Cadore, Feltre, Belluno, Treviso, Vicenza, Verona, Padova; il Polesine di Rovigo lasciatole in pegno dal duca di Ferrara (1484); Lonato, Valeggio, Peschiera, cedute dal marchese di Mantova; il Bresciano, il Bergamasco, il Cremasco; inoltre Cervia in Romagna e Ravenna.

Firenze dominava tutta Toscana, tranne le repubbliche di Siena e Lucca, e compreso Massa e Carrara, Piombino, e l'isola d'Elba.

Il ducato di *Savoia* occupava i due pendii delle Alpi dalla Saona alla Sesia, e dal Mediterraneo al lago di Neufchâtel, colla Savoia abbracciando il Bugey, il Valromey e la Bresse, i paesi di Gex, di Vaud, di Sciabiese, di Faucigny, di Ginevra, parte del Valeso, e verso l'Italia Aosta e il Piemonte. Ne restavano però indipendenti il marchesato di Saluzzo, la contea di Tenda, il marchesato di Monferrato, il principato di Monaco; oltre le grosse porzioni assegnate in appanaggio ai principi della Casa.

I ducati di *Modena e Reggio*, e le contee di *Comacchio e Rovigo*, elevate a tal dignità nel 1452, e la signoria di *Ferrara* dipendente dal papa, ed elevata in ducato nel 1471, appartenevano a casa d'Este.

Il marchesato di *Mantova* nel 1550 fu eretto in ducato, e Federico II Gonzaga acquistò il Monferrato (1553).

Altri piccoli principati sussistevano fra il Mantovano e gli Estensi, cioè *Correggio*, la

Mirandola, i contadi di *Guastalla* e *Montechiarugolo* dominati da casa *Torelli*, poi al nord-est del Veneto verso l'Istria il patriarcato d'*Aquileja*.

Genova, spesso suddita altrui, dominava nel mar Nero e a Galata, e le isole di Scio e Lesbo, Famagosta nell'isola di Cipro, la Corsica e il Finale. Dalla potenza turca le fu rovinata la sua colonia di Caffa (1475).

La *Romagna* e i regni di *Napoli* e *Sicilia* stavano quali nell'età precedente.

Quest'assetto durò finchè l'ambizione di Lodovico il Moro chiamò Carlo VIII, erede delle pretese degli Angioini su Napoli: gli tenne dietro Luigi XII, che con Venezia patteggiò la divisione del Milanese, cedendole il Cremonese e la Geradadda. Ma contro Venezia sollevossi allora la vendetta o l'invidia universale, stringendo la lega di Cambrai (1508), dalla quale essa non si salvò che col abbandonare tutti i possessi di Terzaferma, recuperandone però gran parte nella pace delle Dame (1529).

§ 2. — Germania.

La divisione della Germania in *circoli*, per mantenere la pace pubblica, già proposta da Venceslao e da Alberto II, fu effettuata dalla dieta d'Augusta nel 1500. Sei erano i circoli: di *Baviera*, di *Franconia*, di *Sassonia*, del *Reno*, della *Svevia*, di *Westfalia*. Dapprima restavano fuori gli Stati austriaci e di Borgogna, nè vollero entrarvi gli elettori dell'impero, i re di Boemia e l'ordine Teutonico. La dieta di Treveri e Colonia nel 1512 v'aggiunse i quattro nuovi circoli d'*Austria*, *Borgogna*, *Basso Reno*, *Alta Sassonia*; i quali ultimi furono una suddivisione degli antichi circoli di Reno e Sassonia, allora intitolati *Alto Reno* e *Bassa Sassonia*.

Questi circoli potevano dirsi repubbliche federative, con Stati e assemblee generali, e capi proprj. Ciascuno ebbe *direttori* che presedevano agli Stati, *principi convocanti* che li radunavano, *colonnelli* che comandavano alla milizia.

1. Il circolo d'*Austria* comprendeva l'*Arciducato*, la *Stiria*, *Carintia*, *Carniola*, *Gorizia*, *Svevia austriaca*, *Tirolo*.

2. Il circolo di *Baviera* a ponente del predetto, comprendeva la *Baviera*, l'arcivescovado di *Salisburgo*, i vescovadi di *Ratisbona*, *Passau*, *Frisinga*.

3. Il circolo di *Svevia* ad occidente del predetto, abbracciava il *Württemberg*, il margraviato di *Baden*, la contea di *Fürstenberg*, i vescovadi di *Costanza* e *Augusta*, e la badia di *Kempten*.

4. Il circolo di *Franconia* al settentrione dei due precedenti, comprendeva i margraviati di *Anspach* e *Baireuth*, i vescovadi di *Bamberga*, *Wurzburg*, *Aichstett*, le città di *Norimberga*, *Schweinfurt*, *Windheim*, *Rothenburg*.

5. Il circolo del *Basso Reno* o Elettorale, a occidente del predetto, comprendeva i tre elettorati ecclesiastici e il palatino.

6. Il circolo dell'*Alto Reno* abbracciava parte dei dominj della casa *Palatina*, il landgraviato d'*Assia*, i principati di *Nassau*, *Hanau*, *Waldeck*, i vescovadi di *Worms*, *Spira*, *Basilea*, l'abbazia di *Fulda*, e la città imperiale di *Francoforte*.

7. Il circolo di *Westfalia*, al nord-ovest dell'anzidetto, abbracciava parte degli Stati di *Nassau*, i ducati di *Clèves*, di *Juliers*, di *Oldenburg*, l'*Ostfrisia*, la contea di *Hoga*, i vescovadi di *Munster*, *Liegi*, *Paderborn*, *Osnabruck*.

8. Il circolo della *Bassa Sassonia* al nord-est del precedente, coi ducati d'*Holstein*, *Sassonia-Lauenburg*, *Mecklemburg*, *Brunswick*, e i vescovadi d'*Hildesheim* e *Lubeka*.

9. Il circolo dell'*Alta Sassonia*, al sud-est del precedente, cogli elettorati di *Sassonia* e *Brandeburg*, la *Pomerania* e i dominj della casa d'*Anhalt*.

10. Il circolo di *Borgogna*, all'occidente di quello di Westfalia, occupava i paesi che casa d'Austria ereditò da Carlo il Temerario, cioè *Fiandra*, *Brabante*, e gli altri detti *Paesi Bassi* o *Neerland*, l'*Artois* e la *Franca Contea*.

La *Boemia* è una specie di dipendenza feudale dell'Impero, finchè non viene incorporata ai possessi austriaci (1526).

La *Lega Anseatica* e la *Confederazione Renana* cadono in decadenza.

La *Prussia* diviene Stato secolare (1525) sotto la sovranità della Polonia; il qual

nuovo ducato, unito poi all'elettorato di Brandeburgo (1618), nella pace di Westfalia (1648) cresce d'importanti possessi.

Dalla Prussia si staccò la *Livonia*, che liberatasi dall'ordine Teutonico (1521), si dà ai Polacchi.

La *Polonia* così ingrandita, viene di gran peso negli affari del Nord; sottomette i Cosacchi (1576), che fin dal 1516 erano uniti in orde; e toglie ai Russi molte provincie ad oriente (1618).

L'*Ungheria* pareva dover prevalere nel bacino del Danubio, dove occupava la parte più considerabile al nord, fra i monti Sudeti e i Crapak e quel loro prolungamento che comprende la *Transilvania*. All'est dei Crapak e al sud di quell'altura che separa il Pruth dal Dniester, stavano la *Moldavia* e la *Valachia*.

L'altra parte della gran pianura slava era anch'essa divisa fra quattro Stati, la *Bulgaria*, la *Servia*, la *Bosnia*, la *Croazia*, addossate al Balkan o al suo prolungamento. Queste tre ultime furono suddite dell'Ungheria; tributarie la Bulgaria (1562) e la Valachia (1390); la Moldavia dipendeva piuttosto dalla Polonia. Però non sepper mai unirsi in modo da costituire una nazione grande, e doveva anche qui dominare casa d'Austria.

§ 3. — Casa d'Austria.

Al primo acquisto del ducato d'*Austria*, formato da due brani della Baviera e dell'Ungheria, di sopra e di sotto dell'Ens, questa Casa uni ben presto altri Stati, in parte posseduti dalla Baviera sotto Enrico il Leone: la *Stiria* unita da Alberto I; la *Carintia* da Alberto II nel 1356; il Tirolo e la Carniola nel 1365. Ritardarono il suo incremento le divisioni; delle quali la prima fu fatta nel 1379, un'altra nel 1411. Tre rami dominavano nel 1455: la linea Albertina in Austria; e due linee Leopoldine, una in Carintia, una in Tirolo.

Alberto V successe nel 1437-38 in *Ungheria* e *Boemia* alla casa di Luxenburg; dopo lui, queste e le unite *Lusazia*, *Slesia*, *Moravia* obbedirono a Ladislao Postumo; ma l'imatura sua morte (1457) lasciò la Boemia a Giorgio Podiebrado, l'Ungheria a Mattia Corvino, e l'Austria a Federico di Carintia.

Restaurò la casa d'Austria Massimiliano (1493), che riunì i possessi della linea del Tirolo, Gorizia, parte dell'Istria, il resto della Carniola, e molti brani della Baviera. Pel matrimonio di lui colla erede di *Borgogna*, e d'un suo figlio colla erede dell'immensa monarchia di *Spagna*, pareva quella Casa dover assorbire tutta Europa; tanto più dopo che stette come tutrice della cristianità contro i Turchi, e del cattolicesimo contro i Protestanti. La politica dunque si volse ad umiliarla, donde le prime lotte tra Francesco I e Carlo V, che pareano mirar solo al possesso dell'Italia, ma dopo la pace di Madrid (1526) presero aspetto di europee.

Carlo V possedeva:

1° L'Aragona, il Rossiglione, la Cerdagna, la Sardegna e il regno delle Due Sicilie, Regno di Carlo V come dipendenti dalla Castiglia; Orano, Bugia, Tripoli conquistate da Ximenes sulle coste di Barberia (1509); le Canarie e il Nuovo Mondo.

2° L'eredità della casa di Borgogna, cioè la Franca Contea, i Paesi Bassi, che poi formarono le diciassette provincie unendosi il vescovado di Utrecht e la Gueldria, e che erano i ducati di Brabante, Limburg, Luxemburg e Gueldria, le contee di Fiandra, Hainault, Artois, Olanda, Zelanda, Namur, Zutten, il marchesato d'Anversa, le signorie di Malines, Frisia, Utrecht, Groninga, Over-Yssel. Carlo occupò quindi (1545) la città di Cambrai.

3° L'eredità di Massimiliano, cioè gli Stati austriaci in Germania, ch'egli però cedette al fratello Ferdinando. Carlo V fu pure eletto imperatore (1519).

L'Italia che avea parteggiato per Francesco I, da questo fu abbandonata a Carlo V nel trattato di Cambrai, e sacrificati que' che lo aveano favorito, i Fregosi a Genova, gli Orsini a Roma, il partito Angioino a Napoli, Firenze, Venezia, Ferrara. Carlo, che possedeva già il regno di Napoli, sottomise la restante Italia alla sua influenza. Al papa fece rendere Parma e Piacenza occupata da Francesco I, Cervia e Ravenna tornate a

Venezia; promise anche Reggio, Modena, Robiera, ma non si diè cura di ritorle dal duca di Ferrara. I Medici alzò sulle ruine della repubblica di Firenze, ma per non ingrandirli di troppo lasciò il ducato d'Urbino a casa della Rovere che n'avea preso possesso a danno di quelli. Siena, Luca, Genova serbaronsi indipendenti. Venezia fu trattata con rigore, ed oltre Cervia e Ravenna, d'ovette restituire all'Austria Riva di Trento, Roveredo e Gradisca, i porti occupati nella Puglia, e cessò le pretese di dominio esclusivo sull'Adriatico. Il ducato di Milano, ristabilito un istante, fu presto congiunto ai possessi austriaci. De' principi minori Carlo dispose a suo talento. Per deprimere la Sajoja, lasciò che il duca di Mantova raccogliesse l'eredità del Monferrato.

Ma una forte opposizione a Carlo V si sollevò in Germania, dove il protestantismo diede unione a quelli, cui non l'avea mai data la politica. L'elettore di Sassonia si fe principale sostegno di Lutero, e anche la linea Albertina ne adottò le credenze (1539); il landgravio d'Assia ne fu caldo difensore; le abbracciarono i principi d'Anhalt, e così i rami d'Anspach e di Baireuth della casa di Brandeburgo, benchè l'elettore rimanesse fedele. Nella casa di Brunswick la linea di Grubenhagen si rese protestante il 1531, mentre la principale fu sostenitrice del cattolicesimo: nella linea di Gotinga venner protestanti i principi del ramo di Luneburgo; gl'imitarono i principotti di Mansfeld, Nassau, Waldeck ecc. e molti vescovadi, sazi di ricevere da gran tempo per vescovi i cadetti delle grandi case regnanti. Così il protestantismo regnava sulle rive del mare del Nord e del Baltico, nell'Ostfrisia, Oldenburgo, Holstein, Mecklemburgo, Pomerania; la Prussia fu secolarizzata; Danimarca e Svezia divennero colonne a quel partito. Al nord non restavano cattolici che i duchi di Sassonia, di Brunswick, Wolfenbittel, Calenberg, l'elettore di Brandeburgo, ma tra' loro sudditi cresceva il luteranismo.

Cattolici stettero la più parte de' paesi al sud, cioè Ferdinando d'Austria, che dominava l'Austria, la Stiria, la Carintia, la Carniola, il Tirolo, Gorizia, l'Istria, Trieste, l'Alzasia, la Svevia austriaca; inoltre il ducato di Würtemberg, che esso comprò dalla Lega Sveva; e l'eredità della Boemia e dell'Ungheria; i quali paesi erano dunque regolati dalla politica dell'imperatore. Fedele alla Chiesa rimaneva eziandio la Baviera; così l'elettore Palatino della casa di Wittelsbach, benchè condiscendente ai Protestanti; e il ramo dei Due Ponti. Poi il protestantismo s'introdusse qui pure, come nei ducati di Baden e di Würtemberg, e nelle città libere: a stento se ne preservarono gli elettorati ecclesiastici. La Lorena serbossi cattolica: la Svizzera variò; e i cantoni aristocratici di Berna, Zurigo, Basilea, Soletta, Sciaffusa furono protestanti; cattolici i democratici di Uri, Schwitz, Unterwald, Glaris; diviso il democratico di Appenzel.

Uniti nella Lega Smalcaldica, i Protestanti di Germania opposero barriera insormontabile all'imperatore, giovata dai movimenti della Francia e della Turchia. Carlo vi oppose una Lega Cattolica e l'attività politica e guerresca, e parve un momento trionfare; ma infine l'Impero dovette adattarsi alle paci d'Augusta (1555) coi Protestanti, e di Cateau-Cambresis (1559) colla Francia.

Intanto la Riforma si era viepiù dilatata; l'elettore di Brandeburgo aumentava i suoi dominj a spese della Chiesa; il duca di Wolfenbittel, da caldo difensore di questa, l'aveva abbandonata; così anche al mezzodi, i tre rami della casa Palatina e i duchi di Baden e Würtemberg.

La divisione dei due rami austriaci, tedesco e spagnuolo, confermata all'abdicazione di Carlo V (1556), cominciò la decadenza di quella casa. I Paesi Bassi rivoltaronsi contro Filippo II. Enrico IV, calmate le inquietudini del suo paese, non cercò che a deprimere gli Austriaci. I principi di Germania protestanti continuavano ad estendersi di dominj e d'influenza; due Leghe cattolica e riformata si contrariavano, nè l'Austria aveva saputo mettersi a capo della prima: poi la successione di Juliers diede motivo alla guerra dei Trent'anni, finita col trattato di Westfalia (1648), di cui può considerarsi come complemento quello de' Pirenei (1659).

La Spagna riconobbe l'indipendenza delle sette provincie dell'unione d'Utrecht, cioè *Groninga, Over-Yssel, Gueldria, Utrecht, Olanda, Zelanda, Frisia*; ma rinunciava alla naturale barriera che la Mosa ponea fra quelle e le provincie sue, cedendo ad esse molte parti del Brabante, del Limburg e della Fiandra, che furono appellate *Paesi della Generalità*; la città di *Grave*, il territorio di *Kuik* sulla Mosa, *Bois-le-Duc, Berg-op-Zoom, Breda* ecc.; la città e giurisdizione di *Mästricht*; la comproprietà dei tre quartieri di là

della Mosa, *Fauquemont*, *Dalem* e *Rolduc*, il qual ultimo poi restò alla Spagna: i baliaggi di *Hulstz* e *Axel* in Fiandra; e le fortezze del paese di *Vaes*. Consentendo tener chiusa la Schelda, la Spagna sacrificava il commercio delle proprie provincie agli Olandesi, ai quali inoltre lasciava le conquiste fatte nelle Indie orientali e occidentali.

Alla Spagna non restavano che frantumi de' Paesi Bassi; *Aire* e *Saint-Omer* nell'Artois; *Lilla*, *Douai* e *Orchies* nella Fiandra francese; la *Fiandra* da *Dunkerque* al forte dell'*Ecluse* e *Anversa*; la città di *Cambrai*, l'*Hainault*, parte del *Luxemburg*, il paese di *Namur*, il *Limburg*, il *Brabante*; e dell'eredità di Borgogna, la *Franca Contea*, *Besanzone* fin allora immediata.

§ 4. — Francia.

La Francia ridotta all'unità territoriale, tenta conquiste. Carlo VIII occupa e perde il regno di Napoli. Luigi XII due volte acquista il Milanese e il Napoletano (1499-1501), ma quest'ultimo gli è tolto dalla Spagna (1503): dee pure cedere il Milanese (1513) dopo datone quattro baliaggi agli Svizzeri; e nel trattato di Cambrai rinuncia alle pretese su di esso, e alla sovranità sulla Fiandra e l'Artois. Internamente sussistevano le case principesche di *Bretagna*, d'*Albret*, di *Bourbon*, di *Nevers* e *Rethel*, di *Melun*, *Tonnerre* ecc. Ma quantunque Carlo V procurasse fare stabilire l'indipendenza d'alcuni, pure venivano assorbiti poco a poco nella monarchia. Vera sovranità formava il principato d'*Orange*; e così quello di *Sedan*.

Nelle guerre rinnovatesi a mezzo il secolo xvi, la Francia toglie all'Impero i *Tre vescovadi* di Metz, Toul e Verdun (1552), *Calais* all'Inghilterra (1558), e acquista la Navarra francese (1589). L'assunzione di Enrico IV al trono unisce alla corona il ducato di *Vendôme*, il regno di *Navarra*, il *Béarn*, la contea di *Foix* ecc.; poi nel secolo seguente la Francia s'impadronisce della *Savoja* e della *Lorena* (1601, 1631); infine nella pace di Westfalia le son confermate le sue conquiste sull'Impero, cioè la sovranità dei *Tre vescovadi*; in Italia *Pinerolo*; diritto di guarnigione in *Philippsburg*, che restava alla sovranità del vescovo di Spira; il *Vecchio Brisac*; il landgraviato dell'*Alta e Bassa Alsazia* col Sundgau e la prefettura delle dieci città imperiali.

Così Francia allargava le frontiere ad oriente; al nord e al sud proseguì la guerra colla Spagna, finchè la pace de' Pirenei pose che la Francia serbasse al nord la contea d'Artois, *Hesdin*, *Thérouanne*, *Lilliers*, *Bethune*, *Saint-Pol*, *Arras*, *Bapaune*, *Lens*: poi nelle attigue provincie una serie di città da Calais a Thionville ampliavano la sua frontiera, cioè *Graveline*, *Bourbourg*, *Saint-Venant* in Fiandra; nell'*Hainault Landrecies* e *Le Quesnoy*; fra la Sambre e la Mosa *Avesne*, *Marienburg*, *Philippeville*; nel *Luxemburg Carignan*, *Chaucancy*, *Mont-Medy*, *Marville*, *Damvillers*, *Thionville*: inoltre il duca di Bouillon, per farsi perdonare la complicità nella congiura di Cinq-Mars (1642), cedette *Sedan* e *Rancourt*. La Lorena fu resa al suo duca, ma riservandosi *Moyenvich*, il *Barrois*, la contea di *Clermont*, *Dun*, *Stenay*, *Jametz*. Così la Mosa restava barriera della Francia. Ad oriente la *Franca Contea* e il *Contado Venesino* ne erano ancora esclusi; ma assicurati il *Rossiglione* e la *Cerdagna*, cioè dati per confine i Pirenei.

Sotto Luigi XIII la Francia era divisa in dodici grandi provincie: 1 *Parigi* e *Isola* di Francia; 2 *Picardia* coi paesi conquistati dell'Artois; 3 *Normandia*; 4 *Bretagna*; 5 *Champagne*; 6 *Borgogna*; 7 *Orleanese*, compreso il Poitou, l'Angoumois, l'Anjou, la Touraine, il Maine, il Berry, parte del Nivernese; 8 *Lionesse*, compreso l'Auvergne, il Bourbonnais, la Manche e il resto del Nivernese; 9 *Guyenne*; 10 *Linguadoca* che abbracciava tutto il mezzodi; 11 *Delfinato*; 12 *Provenza*. Col trattato di Westfalia le fu ceduta l'Alsazia.

§ 5. — Penisola iberica.

Il *Portogallo* si dà tutto a scoperte ed acquisti marittimi, che lo rendono potenza prevalente in Europa, e primaria in Asia. Caduto il 1580 sotto la Spagna, vi dimora

sessant'anni, finchè la casa di Braganza (1640) gli torna l'indipendenza, e ricupera le antiche frontiere, salvo *Ceuta* in Africa, rimasta alla Spagna.

La *Spagna*, unita un istante all'Impero, sgomentò l'Europa; pure, malgrado i possessi del Nuovo mondo, decade. Filippo II che già aveva il Milanese e le diciassette provincie de' Paesi Bassi colla Franca Contea, all'abdicazione di suo padre vi unì le corone di Napoli, Sicilia, Spagna, coi possessi d'Africa, d'Asia e d'America.

Sette provincie de' Paesi Bassi emancipandosene, proclamansi indipendenti e riunite a Utrecht nel 1579, e sono riconosciute nel 1609, poi nel 1648; non restando alla Spagna che le dieci provincie, cioè *Brabante*, *Luxemburg*, *Limburg*, *Gueldria meridionale*, le contee di *Fiandra*, di *Hainault*, di *Namur*, d'*Artois*, e le signorie di *Malines* e d'*Anversa*.

Nel Mediterraneo la Spagna teneva ancora le isole principali, e la Sicilia e l'Elba; e nella penisola italica Napoli collo Stato de' Presidj, e il ducato di Milano.

Da Carlo V erano state cedute ai cavalieri di Rodi, come feudi della corona siciliana, le isole di *Malta*, *Gozo*, *Comino*, e *Tripoli* in Africa, che fu ripresa dai Musulmani il 1551.

§ 6. — Gran Bretagna.

La *Scozia* si dibatte ancora nella confusione feudale: fra le montagne sostengonsi i capi dei clan; nelle isole settentrionali il conte di Ross; altri nelle *marche* e nelle *terre basse*. Però o per guerra o per successione que' paesi vengono riuniti alla corona; e il matrimonio di Giacomo I con Margherita d'Inghilterra prepara l'unione dei due regni (1603).

L'*Irlanda* già era soggiogata.

L'*Inghilterra* perdette i suoi possessi sul continente; anche *Calais* fu ceduto nel 1558. Più tardi *Dunkerque* fu assicurato all'Inghilterra da Cromwell, il quale ostentò pretese di supremo dominio sul mare. La guerra civile rimescolò il paese; ma alfine Irlanda e Scozia furono rimesse in soggezione, dando al paese il nome di *Gran Bretagna* dopo che vennero al trono gli Stuard (1604).

Pertanto l'*Impero della Gran Bretagna* era formato delle *isole Britanniche* (Inghilterra, Irlanda, Anglesey, Man, Western, Orcadi, Shetland, Sorlinghe e Wight), delle *isole Normande* (Aurigny, Guernesey, Jersey), della fortezza di *Gibilterra* in Ispagna, e dei possessi in Asia, Africa, America. Colla incoronazione di Giorgio I (1714) vi fu unito l'elettorato di *Hannover*.

L'Inghilterra dividevasi in quaranta contee, oltre dodici del principato di Galles. Di esse, trentasette sussistevano fin dall'XI secolo; vi s'aggiunsero Northumberland, Durham, Westmoreland. Possono distribuirsi così:

Sei al nord: *Northumberland*, *Cumberland*, *Durham*, *Westmoreland*, *York*, *Lancaster*.

Diciotto al centro: *Chester*, *Derby*, *Nottingham*, *Lincoln*, *Shrewsbury*, *Stafford*, *Leicester*, *Rutland*, *Hereford*, *Worcester*, *Warwick*, *Northampton*, *Huntingdon*, *Glocester*, *Oxford*, *Cuningam*, *Bedford*, *Monmouth*.

Sei ad est: *Norfolk*, *Suffolk*, *Cambridge*, *Hertford*, *Essex*, *Middlesex*.

Dieci al sud: *Kent*, *Sussex*, *Surrey*, *Hant* o *Southampton*, *Berks*, *Wilts*, *Somerset*, *Dorset*, *Devon*, *Cornwall*.

Le dodici del principato di Galles erano *Anglesey*, *Caernarvon*, *Denbigh*, *Flint*, *Merioneth*, *Montgomery*, *Cardigan*, *Radnor*, *Brecknock*, *Caernarthen*, *Pembroke*, *Glamorgan* e *Landaff*.

La Scozia pel Tay è divisa in settentrionale e meridionale: la prima comprende tredici contee, ventidue l'altra.

Le tredici della settentrionale erano, da nord a sud: *Caitness*, *Stratnavern*, *Sutherland*, *Ross*, *Lochaber*, *Braid-Albain*, *Athol*, *Murray*, *Buchan*, *Marr*, *Mernis*, *Angus*, *Perth*.

Le ventidue della meridionale, da nord a sud: *Strathern*, *Fife*, *Mentheith*, *Stirling*, *Lothian*, *Mers*, *Tweeddale*, *Tifedale*, *Lidisdale*, *Eschedale*, *Annandale*, *Nythsdale*, *Galloway*,

Carrick, Kyle, Clydsdale, Cunningham, Lennox, Argyle, Lorn, Cantyre, Arran. Il ducato di *Rothsay* era nell'isola di *Bute*.

L'Irlanda partivasi in quattro provincie, formanti trentadue contee:

1. L'*Ulster* comprendeva le dieci contee di *Dunghal, Fermanagh, Tyrone, Londonderry, Antrim, Down, Armagh, Monaghan, Lowth, Cavan*.

2. Il *Leinster* o *Lagenia* colle undici contee di *Longford, Westmeath, East-Meat, Dublin, Wicklow, Wexford, Kildare, Katerlagh, King's-County, Queen's-County, Kilkenny*.

3. Il *Munster* o *Monomia* colle sei contee di *Waterford, Tipperary, Limerick, Cork, Kerry, Clare*.

4. Il *Connaught* o *Connaccia* colle cinque contee di *Galway, Roscommon, Mayo, Sligo, Leitrim*.

§ 7. — Scandinavia.

Nella Scandinavia è rotta l'unione di *Calmar*; *Svezia* e *Danimarca* contendono, finchè questa prevale (1520). Ma la Svezia si sottrae (1523), *Gustavo Wasa* l'alza assai, e ancor più *Gustavo Adolfo*: nella pace di *Brömsebro* (1645) toglie alla Danimarca le provincie al sud della Scandinavia e le isole *Gottland* ed *Oesel*; in quella di *Westfalia* (1648) molto dilatasi verso Germania, acquistando la *Pomerania Citeriore* da *Stralsunda* all'*Oder*, e parte della *Ulteriore*; l'aspettativa di tutta la *Pomerania* quando si estinguesse la casa di *Brandeburg*; l'isola di *Rugen* come principato; ad occidente, la città e il porto di *Wismar*, coi due baliaggi mektemburghesi di *Pöl* e *Neukloster*; l'arcivescovado di *Brema* e il vescovado di *Werden* come principati. Anche verso la Russia erasi dilatata conquistando di là dal golfo di Finlandia, dove occupava la *Carelia* e l'*Ingria*, resele dalla Russia nella pace di *Stolbova* (1617). Nel 1656 avea tolto ai Polacchi l'*Estonia* e la *Livonia*.

Così essa, come la Danimarca per l'*Holstein* che possedeva fin dal 1459 e che le fu reso nel 1640, venivano a far parte della confederazione Germanica.

§ 8. — Russia.

La Russia contrasta con Tartari, Polacchi e Svedesi; umilia i primi riunendo *Kasan* (1552) e conquistando *Astrakan* (1554); disputa la *Livonia* e l'*Estonia* alla Polonia, l'*Ingria* e la *Carelia* alla Svezia; ma dovendo rinunziar queste nelle paci di *Kiwerowa-Horka* (1580) e *Stolbova* (1617), perde la comunicazione col Baltico. Di rimpatto stendesi al nord, scoprendo il mar Bianco nel 1553, e stabilendovi un porto: la *Siberia*, provincia grande quanto l'Europa, le è data da un capo di Cosacchi: poi ingrandisce a spese della Polonia, cui toglie *Smolensko, Cernicof, Novogrodek*.

La Russia comprendeva, ad occidente del mar Bianco, la *Lapponia* divisa in *Muremanskoï* all'ovest, *Terskoï* all'est, *Mureskoï* al sud; ad oriente di esso mare, *Dwina* capitale *Arkangel*, *Condora* all'est, *Ivhorski* al nord, *Peciora* al nord-est, *Permski* al sud-est. Di là da queste comincia la Siberia. Al sud del Bianco e attorno al lago *Onega*, *Cargapol*, cioè la *Carelia* moscovita; *Wologda* al sud; *Bielozera, Novogorod, Plekof* all'est dell'*Ingria* e della *Livonia*, ancora spettanti alla Svezia. Nel centro, *Jaroslaf, Rostof, Tver, Bielki, Worotinsk*, fin alla piccola Tartaria; *Suzdal* al sud-est di *Wologda*; *Mosca, Riasan, l'Ucrania; Wladimir* e *Nijni-Novogorod* all'est del *Suzdal*; i *Cernissi* sulle due rive del *Volga*; *Viatka* e *Casan* all'est; i *Morduali* idolatri nelle foreste all'est del *Don*; il *Pole* o deserti all'occidente; i *Vachini* e il regno d'*Astrakan* sul *Volga* al sud-est.

§ 9. — **Turchia.**

Sotto Solimano I, l'impero ottomano tocca il colmo di sua grandezza. *Lemno* fu tolta ai Veneziani nel 1479. *Selim I* nel 1514 toglie a *Ismael Sofi* parte dell'Armenia e del Diarbekir, nel 1516 la *Siria* ai mamelucchi Borgiti, di cui l'anno appresso distrugge l'impero in *Egitto*, e sottomette gli sceichi della Mecca e Medina. Solimano conquista *Rodi*, fa tributario il principe georgiano dell'Imerezia, e stende i confini verso la Persia sin al golfo Persico e alle montagne del Curdistan (1555-56): spiega la bandiera ottomana sul golfo Arabico e i mari dell'India, e conquista il regno d'*Yemen* (1538).

Allora l'impero di Solimano toccava al nord il mar di Marmara, il Caraderghiz, il Caucaso occidentale; ad oriente il Caucaso centrale, il lago di Van, i monti del Curdistan, e il Tigri che lo dividea dall'impero dei Sofi, la parte orientale della penisola arabica rimasta indipendente sotto varj sceichi; al mezzodi il mare d'Oman, il Bar-Kolzum, il Mediterraneo; ad occidente l'Ac-Denghiz e le isole asiatiche di questo mare.

V'erano comprese (oltre il regno georgiano d'*Imerezia* che ne riconoscea la sovranità pagando annualmente quaranta garzoni e altrettante fanciulle) le possessioni proprie di Solimano, eh'egli divise in quattordici ejaleti o principati, suddivisi in liva e sangiacati, e governati i primi da bascià da tre code, gli altri da mirmirani o bascià da due code:

1. L'*Arcipelago* che comprendea tutte le isole di questo mare. 2. L'*Anatolia*, capitale *Kutaieh*. 3. La *Caramania*, capitale *Konieh*, dove *Selim* avea fabbricato un tempio sul modello di Santa Sofia. 4. *Rum*, o *Siva* o *Amasia*, capitale *Siva*. 5. *Trebisonda*. 6. *Diarbekir*. 7. *Van*. 8. *Haleb*. 9. *Damasco*. 10. *Bagdad*. 11. *Mossul*. 12. *Bosra*; ciascuna colla capitale del nome stesso. 13. La *Mecca* e *Medina*. 14. L'*Yemen* e *Aden* aveano qualche modo d'indipendenza, governati, l'*Yemen* da principi nazionali, la *Mecca* e *Medina* da' sceichi che riconosceano solo l'alta protezione del sultano.

In Europa furono successivamente conquistati all'Impero ottomano il ducato d'*Atene* (1456), la despotia di *Morea* (1457), la *Servia* (1458) i possedimenti dei Genovesi nell'antico Impero orientale (1462-76), la *Bosnia* (1463), l'*Albania* (1466), la cui capitale *Croja* fu un pezzo disputata da *Scanderbeg* (1478), la *Croazia* (1486), i possedimenti veneziani dell'*Arcipelago* e della *Morea* (1470-1540), la *Moldavia* (1530), *Candia* (1644-68): ritolta *Azof* ai Cosacchi (1642). Più volte i Turchi invasero l'Ungheria, staccandone *Belgrado* il 1521, *Buda* e molti cantoni orientali dieci anni dopo: onde l'impero restò dilatatato dal mar Nero all'Adriatico, dal Pruth al Mediterraneo.

Sotto Solimano i possessi ottomani in Europa formavano quattro governi, suddivisi in sangiacati: cioè il *Rumili*, l'*Arcipelago*, *Ofen* o *Buda*, *Temeswar*. Sullo scorcio del secolo XVI crebbero a otto, aggiunti quei di *Bosnia*, *Semendria*, *Caffa*, *Candia*; oltre i quattro paesi tributarj di *Transilvania*, *Valuchia*, *Moldavia*, *Ragusi*.

§ 10. — **L'Asia.**

Nel resto dell'Asia, *Ismael Sofi* si rivoltò contro i Turcomani del Monton bianco, e a capo de' settarj d'Ali prese il titolo di scià nello Scirvan, poi conquistate le provincie della Persia, del Corassan e del Carism, fondò la dinastia dei Sofi di *Persia* (1499-1510).

I discendenti di *Timur* si osteggiano tra loro, finchè *Sciaibek kan* degli *Usbeki* ne sottomette molti; poi è vinto da *Ismael Sofi*, e non restano che i kanati *usbeki* di *Bukara*, *Badakian*, *Candabar* e del *Carism*.

Mentre i *Timuridi* soccombono altrove, un d'essi *Babur-Zehir-Eddin Mohammed*, cacciato dall'avito regno di *Fergana*, conquista i kanati di *Cabul* e *Candaar*, unisce l'impero afgano di *Delhi*, e fonda quello del *Gran Mogol* (1505-30).

Questo estendevasi al nord fino all'*Imalaya*, che lo divideva dai regni di *Cascemir*, *Tibet*, *Nepal*, *Bengala*; all'est al *Bogmotti* e alla *Sobenrica*, che lo separava dal *Bengala*; al sud avea i *Mehenedi* e i monti *Ganduana*, che lo separavano dai regni di *Orissa*, *Berar*, *Ahmednagar* e il mare d'Oman; il *Mekran*, che lo spartiva dall'impero dei Sofi.

Città principali: *Agra*, capitale degli ultimi principi afgani; *Kanua*, *Lahor* sede del governo sotto i due primi mongoli, che la ornarono; *Cabul* residenza di Babur per alcun tempo; *Tatta*, fondata il 1485 da Gihan-Mundel sul posto dell'antica Pattala, e fiorente per commercio e manifatture.

Sulle rovine dell'impero dei *Bamani* ergonsi cinque regni musulmani di *Begiapur*, *Ahmednagar*, *Golconda*, *Berar*, *Bider*. L'impero indiano di *Bisnagar* aumenta sopra i principi della costa di Malabar, di cui primarj erano quelli di *Travancor*, *Cochin*, *Curgo*, il zamorino di *Calicut*. Indipendenti conservaronsi i regni mongoli di *Cascemir*, *Nepal* e *Bengala*.

Abbas il Grande, settimo dei Sofi, riconquistò il Mazanderan e il Corassan invasi dagli Usbeki (1597), ritolse agli ottomani le conquiste fatte sull'impero suo, e Bagdad (1625); e la pace del 1658 assegnò ai due imperi i limiti che tuttora conservano. *Ispahan* fu da Abbas cresciuta e resa capitale (1590), con una mura di 12 leghe di circuito, e mezzo milione d'abitanti.

L'*Impero cinese* sotto gli ultimi imperatori Ming era dalla Gran muraglia al nord separato dai regni dei Manciù, dei Calmuki, del Camil e del Cotan; all'occidente l'Imalaya lo divideva dal Gran Mogol, e al sud dal Nepal e dai regni di Assam, Mian, Laos, Cocincina; all'est aveva il Tuug hai e Hoang-hai. V'appartenevano la *Cina* propria in quindici provincie, i regni vassalli di *Tiao-Tibet* e *Ugan-nan*, e le isole di *Lieu-ming*. Ma era fiacco per discordie interne e per gli attacchi incessanti dei Manciù.

La *Corea* è tributaria. Il *Giappone* non cangiò.

EPOCA XVI

DAL 1648 AL 1700 D. C.

La pace di Westfalia (1648) diede nuovo assetto all'Europa, che si trovò divisa in ventidue Stati principali.

§ 1. — Germania.

Nella *Gran Bretagna* nulla si cambiò. La lunga guerra, e la pace che la chiuse, molti cambiamenti recarono alla *Germania*. I *circoli* dell'Impero erano ridotti a nove, dopo l'emancipazione dei Paesi Bassi.

I. *Circolo dell'Austria*. I dominj austriaci nel 1648 erano divisi fra il ramo del *Tirolo* e quello di *Stiria*. Questo, che occupava pure il trono imperiale, oltre l'*Austria*, la *Stiria*, la *Carintia*, la *Carniola*, l'*Istria* e il vescovado di *Salisburgo*, possedeva: 1. il regno di *Boemia* colla *Moravia* e la *Slesia*. L'*Alta* e *Bassa Lusazia* erano state cedute all'elettor di *Sassonia*; 2. il regno d'*Ungheria*, coll'*Illiria*, la *Croazia*, e parte della *Dalmazia*. Ma porzione dell'*Ungheria* restava ai Turchi; il resto era mal sottoposto; la *Transilvania* n'era stata staccata (1622) per darla a *Bethlen-Gabor* in principato ereditario, confermato a *Giorgio Ragotzki* (1648).

La casa del *Tirolo* possedea la contea del *Tirolo* colle fortezze di *Kuffstein*, il baliaggio di *Monsee*, molte signorie nell'*Alta Austria*, le contee di *Neuburg* sull'*Inn*, il marchesato di *Rurgau*, la contea di *Kirchberg*, più signorie in *Svevia*, l'avoccheria delle chiese di *Salzburg* e *Passau*. L'*Alsazia* le fu tolta dalla pace di Westfalia, la quale rese alla Casa imperiale i contadi di *Hauenstein*, la *Foresta nera*, il *Brigau*, l'*Ortenau*, le *Città foreste*, vale a dire le quattro della *Svevia* austriaca sul *Reno*, *Waldshutt*, *Seckingen*, *Lauffenburg*, *Rhinfeld*.

Il matrimonio dell'arciduchessa *Claudia* coll'imperatore *Leopoldo* (1675) riunì i due rami.

II. *Circolo di Baviera*. I duchi di *Baviera* della linea *Lodovica* di *Wittelsbach* non poterono conseguire intera l'eredità del ramo di *Landshut*; ma altri acquisti fecero, di cui i più importanti sono l'*Alto Palatinato* (1624) e il landgraviato di *Leuchtenberg* (1646). Ebbero alcun tempo anche il *Basso Palatinato*, ma nella pace fu ritolto, formandone un ottavo elettorato.

III. *Circolo di Svevia*. *Massimiliano I* eresse in ducato la contea di *Württemberg* (1495); *Carlo V* la confiscò e riunì ai possessi austriaci (1519); poi la pace di Westfalia confermò quel ducato immediato, e ripristinò i diritti della casa di *Württemberg*. Crebbe questa collo smembrare altre delle molte piccole signorie di *Svevia*.

I dominj della casa di *Baden* formavano due Stati: l'*Alto margraviato*, appartenente al ramo *Baden-Baden*; e il *Basso margraviato* della ca a *Baden-Durlach*.

IV. Del *circolo di Franconia* i due Stati più rilevanti erano i margraviati di *Anspach* e di *Bairuth* della casa cadetta di *Brandeburgo*.

V. Nel *circolo del Basso Reno* teneva i principali possedimenti la casa *Palatina*: aveano conservato la religione e i confini antichi i tre elettorati ecclesiastici di *Colonia*, *Magonza*, *Treveri*. *Colonia* sottrattasi alla secolarizzazione nel 1582 unicamente per le premure della *Baviera*, ne attestò la riconoscenza col chiamar sempre a quella sede un principe di essa casa.

VI. Nel *circolo dell'Alto Reno* si trovano i dominj dei rami di *Simmern* e *Due-Ponti*; la casa langraviale d'*Assia*, e quelle di *Nassau* e di *Hanau*; i vescovadi di *Spira*, *Worms*, *Strasburgo*, *Fulda*; la città di *Francoforte*.

VII. Nel *circolo di Westfalia* erano i dominj di *Nassau-Siegen* e *Nassau-Dillenburg*. Il possesso della sede episcopale di *Osnabrück* fu stabilito sì alternasse fra Cattolici e Protestanti. I vescovadi di *Munster*, *Paderborn*, *Liegi* si sottrassero alla secolarizzazione pronunziata contro *Minden* e *Werden*.

VIII. Nel *circolo della Bassa Sassonia*, l'*Holstein* apparteneva per metà alla casa regnante di Danimarca; il resto era della linea *Holstein-Gottorp* e di varj altri rami. Al sud-est dell'*Holstein* era la contea di *Sassonia-Lauenburg*, la cui linea finì nel 1689; all'est il *Meklemburg*, diviso in ducati di *Schwerin* e di *Gustrow*; al sud-est del *Meklemburg*, il *Brunswick*, dominato dall'unica linea superstite di *Luneburg*, cioè la casa *Zell*, suddivisa pure ne' due rami da cui vennero le case di *Brunswick* e *Hannover*. Nella pace di *Westfalia* perdettero i tanti vescovadi cui soleva porre i proprj figli, non restandole che ad alternare con un cattolico nel vescovado d'*Osnabrück*.

Sole dell'antica lega Anseatica restavano libere *Brema*, *Amburgo*, *Lubeka*.

IX. Nel *circolo dell'Alta Sassonia* primo posto avevano le case di *Brandeburgo* e di *Sassonia*: poi quella di *Anhalt*; e inferiori quelle di *Mansfeld*, *Reuss*, *Schwartzburg*, ecc. La casa di *Brandeburgo* s'ingrossava, mentre suddividevansi quelle di *Anhalt* e di *Sassonia*. In *Sassonia* la linea *Albertina* elettorale acquistò l'*Alta e Bassa Lusazia*, e quattro baliaggi dell'arcivescovado di *Magdeburg*: la linea *Ernestina* si smuzzò.

Di quel tempo in *Germania* contavansi fin trecento principi sovrani.

§ 2. — Prussia e Brandeburgo.

Il granmaestro *Alberto* di *Brandeburgo* secolarizzò la *Prussia* (1525); onde l'ordine *Teutonico* si trasferì in *Franconia*, fissando la sede del suo dominio a *Mergentheim* o *Marienthal* sulla *Tauber*. La *Prussia* cretta in ducato sotto la sovranità della *Polonia*, e cresciuta col ducato di *Crossen* cedutole dalla *Boemia* il 1548, all'estinguersi dei discendenti di *Alberto* (1618) passò alla casa elettorale di *Brandeburgo*. Questa nella successione di *Juliers* (1609) avea ottenuto il ducato di *Cleves*, le contee di *Mark* e *Ravensberg*, mentre *Juliers*, *Berg* e *Ravensstein* furono date al conte *Palatino* di *Neuburgo*; inoltre raccolse (1637) i due ducati pomerani di *Stettin* e *Volgast*. Tanto cresciuta, prese posto tra le primarie potenze.

In tre circoli era divisa: di *Samland* al nord; di *Matangia* al sud; di *Oggerland* all'ovest.

La pace di *Westfalia* staccò dal *Brandeburgo* la *Pomerania Citeriore*, attribuendola agli *Svedesi*; ma in compenso le assegnò i vescovadi di *Halberstadt* e di *Minden*, e l'aspettativa dell'arcivescovado di *Magdeburg*.

A cagione della *Prussia*, su cui la *Polonia* e la *Svezia* avevano rinunziato ogni pretesenza, il ducato di *Brandeburgo* formava uno Stato indipendente e sovrano; i possessi suoi sul *Baltico* e sul *Reno* l'implicavano nelle rivoluzioni del nord e del sud d'*Europa*, dove esercitando l'influenza, poteva andar crescendo. Per lo che *Federico III* potè far riconoscere la dignità regia da lui assunta, colla quale si pose capo del partito protestante in *Germania*. Alla fine della guerra di religione, in iscambio del principato d'*Orange* acquistò l'*Alta Gueldria*, che arrotondava le sue provincie renane di *Cleves*, *Mark*, *Ravensberg*; il paese di *Kessel*, e il baliaggio di *Kriekenberg*, oltre la sovranità di *Neufchâtel* e *Vallengin*, ereditata alla morte della duchessa *Longueville* di *Nemours* nel 1707.

§ 3. — Francia.

Colla pace de' *Pirenei* (1659) la *Spagna* cedeva alla *Francia*: a. quasi tutto il contado d'*Artois*, b. molte città nella contea di *Fiandra*, c. molti possessi in quella di *Hainault*, d. altri nel ducato di *Luxemburg*, e. *Marienburg* e *Philippeville* tra la *Sambra* e la *Mosa*, f. la contea di *Rossiglione* e *Conflans*: e in compenso riceveva altre città e terre, massime la contea di *Charolais*. Nella pace d'*Aquisgrana* (1668) *Luigi XIV*, restituendo le grandi conquiste che avea fatte nella *Franca Contea* e nei *Paesi Bassi*, con-

servò alcune terre. Altre variazioni si fecero ne' trattati di Nimega (1678-79) e di Ryswick (1697), che infine ritolsero alla Francia quasi tutti gli acquisti nuovi, salvo *Strasburg* e sue dipendenze sulla sinistra del Reno.

Malgrado le sventure degli ultimi anni del gran re, al morir suo (1715) la Francia conservava quasi i confini assegnatili dalla pace di Ryswick; cioè al nord-ovest la Manica e il Passo di Calais; al nord-est i Paesi Bassi spagnuoli, ove il trattato della Barriera (1713) diede all'Olanda le città di Namur, Tournai, Menin, Ypres, Werwick, Warneton, Comines, Knoeck per tenervi guarnigione. Da quel lato confinava la Francia anche il ducato di *Lorena*, in cui però essa possedeva i tre vescovadi, e le città di Sarreburg, Sarrelouis, Longwy. All'est il Reno dal confluyente della Lauter sin a Ubinga, il Giura, il Rodano dal suo uscire dal Lemano sin al gomito che fa al sud di Belley, le Alpi e il Varo; al sud il Mediterraneo e i Pirenei; all'ovest l'Atlantico. Più non restavano a' forestieri che la *Lorena*, il contado *Venesino* e il principato di *Dombes*, colla contea di *Eu*. All'unità di territorio s'aggiungeva quella d'amministrazione, di finanze, di militare, d'ecclesiastico.

Tutto il territorio divideasi in trenta governi: *Fiandra* (Lille), *Picardia* (Amiens), *Normandia* (Rouen), *Bretagna* (Rennes), *Poitou* (Poitiers), *Aunis* (La Rochelle), la *Saintonge* (Saintes), la *Guyenne* (Bordeaux), il *Bearn* (Pau), il contado di *Foix*, il *Rosigione* (Perpignano), la *Lingadoca* (Tolosa), la *Provenza* (Aix), il *Delfinato* (Grenoble), il *Lionese* (Lyon), la *Franca Contea* (Besançon), l'*Alsazia* (Strasburgo), la *Champagne* (Troyes), l'*Isola di Francia* (Parigi), il *Maine* (Mans), l'*Anjou* (Angers), la *Touraine* (Tours), la *Marche* (Guéret), il *Limosino* (Limoges), l'*Auvergne* (Clermont), il *Borbonese* (Moulins), la *Borgogna* (Dijon), il *Nivernese* (Nevers), l'*Orleanese* (Orléans), il *Berry* (Bourges).

V'aveva inoltre sei governi particolari di città, cioè quei di Parigi, Dunkerque, Le Havre, Saumur, Toul, Metz, Verdun.

Eranvi 12 parlamenti, 12 corti de' conti, e 12 corti de' sussidj. I Parlamenti sedevano a Parigi, Rouen, Rennes, Bordeaux, Pau, Tolosa, Aix, Grenoble, Besançon, Dijon, Metz, Cambrai. Le Corti de' conti a Parigi, Rouen, Nantes, Pau, Montpellier, Aix, Grenoble, Dôle, Dijon, Aire, Lille, Blois. Le Corti de' sussidj a Parigi, Rouen, Rennes, Bordeaux, Pau, Montauban, Montpellier, Aix, Grenoble, Clermont, Dijon, Metz.

Sedici università erano a Aix, Angers, Bordeaux, Besançon, Bourges, Caen, Cahors, Douai, Montpellier, Nantes, Orléans, Parigi, Poitiers, Reims, Tolosa, Valenza; oltre quelle di Lovanio e Avignone.

Secondo la geografia di Dangeau, stampata il 1677, la Francia avea 18 arcivescovadi, Aix, Arles, Alby, Auch, Besançon, Bourges, Bordeaux, Cambrai, Embrun, Lyon, Narbonne, Parigi, Rouen, Reims, Sens, Tolosa, Tours, Vienne; 112 vescovadi, 50 principati, 100 ducati, 12 governi di provincia, 12 giurisdizioni che comprendeano almeno 100 presidiali; 150 principali baliaggi, 900 prevostati, viscontati, avogadrie o altre giustizie reali.

Il clero avea 140 deputati, la nobiltà 132, il terzo stato 192

Nell'ecclesiastico si numeravano 40,000 curati, 30,000 vicarj, 16,000 canonici, 13,000 cantori, 6000 fanciulli da coro, 15,000 cappellani, 20,000 Benedettini, 10,000 Bernardini, altrettanti Carmelitani, 40,000 altri monaci con rendite, 20,000 Cappuccini, 12,000 altri frati mendicanti, 1500 eremiti, 80,000 monache.

Contavansi 4000 famiglie nobili antiche, e 46,000 meno antiche, che a cinque per casa darebbero 250,000 nobili; 50,000 uffiziali di giustizia, 100,000 finanziari, 200,000 mercanti, 600,000 albergatori o tavernaj, 3 milioni d'artigiani, operaj, garzoni, 1 milione di agricoltori proprietarj, 2 milioni d'agricoltori non proprietarj, 1,500,000 servitori, 2 milioni di mendicanti o poveri.

Si raccoglievano 59 milioni di staja di grani, 36 milioni di botti di vino (*muids*).

Stimavasi la rendita del clero a 300 milioni di lire; agli uffiziali di giustizia, magistrati, impiegati dello Stato andavano 40 milioni in onorarj; 10 milioni ad avvocati, procuratori, notaj, pratici; ai servitori 30,000,000; ai negozianti un guadagno di 40 milioni; agli artigiani un'entrata di 500 milioni; ai proprietarj, agricoltori e fittajuoli 1200 milioni.

§ 4. — Settentrione.

La *Svezia*, per la pace di Westfalia rimasta prevalente nel Nord, crebbe ancora di possessi nella pace d'Oliva del 1660, per cui la Polonia le cedette l'*Estonia* e la *Livonia settentrionale* fin alla Duna; e nel trattato di Copenaghen dell'anno stesso ebbe dalla Danimarca le provincie di *Bahus*, *Scania*, *Bleking*, *Halland*.

Da quella grandezza artificiale presto cade, ed ha bisogno del sostegno della Francia. Risorge sotto Carlo XII, ma alla sua morte s'affretta a cercar pace ad ogni costo. Pertanto col trattato di Stockolm (1719) cede all'Hannover i paesi di *Brema* e *Werden*; alla Prussia abbandona *Stettin* col distretto fra l'Oder e la Peene, le isole di *Wollin* e *Usedom*, le imboccature della Swiene e del Dievenow, il *Frisch-haff* in fondo al golfo di Danzica, e l'Oder fin dove sbocca nella Peene, e di là da esso le città di *Damm* e *Golnau*.

La *Danimarca* s'arricchì delle spoglie della Svezia in Germania, ma nella pace dovette abbandonarle, ricevendo invece i paesi che al duca d'Holstein-Gottorp erano stati confiscati perchè alleato alla Svezia: presto però l'imperatore lo fece reintegrare nella parte che dipendeva dall'Impero.

La *Russia*, col trattato di Nystadt (1720) acquistava la *Livonia svedese*, l'*Estonia*, l'*Ingria*, con parte della *Carelia* e col distretto di *Wiborg*; le isole di *Oesel*, di *Dagöö*, di *Moen* e le vicine: col che restavale riaperto il Baltico.

Alla *Polonia* era stato nel 1501 incorporato il granducato di *Lituania*; poi vi si aggiunsero 1. la *Prussia occidentale*, cioè le città e territorio di Culm, Marienburg, Elbing, Thorn, Danzica e della Pomerelia; 2. le provincie di *Smolensko* e di *Cernicof*, tolte ai Russi, e cedute coi trattati di Diwilina (1618) e Viazma (1634); 3. l'*Ukrania*, e il paese occupato dai Cosacchi di là dal Dnieper (1576). Abbandonava però alla Svezia la Livonia ed Estonia (1635).

Divideasi in tre provincie e principati:

a. la piccola Polonia al sud con 10 palatinati o waivodie, di *Cracovia*, *Sandomir*, *Lublino*, *Chelm*, *Belz*, *Lemberg*, *Lucko* o *Volinia*, *Cernicof*, *Breslaf*, *Caminiecz* o *Podolia*.

b. la grande Polonia con 14 palatinati, di *Posen*, *Kalicz*, *Gnesne*, *Sieradz*, *Lenezycza*, *Brzesc-Cujawski* o *Cujavia*, *Inowrocslaf* o *Wladislaf*, *Ploke*, *Rava*, *Masovia*, *Podlachia*, *Pomerelia*, *Marienburg*, *Culm*.

c. La *Lituania* con 11 palatinati, di *Samogizia*, *Vilna*, *Troki*, *Novogrodeck*, *Brzesc-Litevski*, *Minsk*, *Mstislaf*, *Witebsk*, *Polotsk*, *Livonia*, *Smolensko*.

Dipendea dalla Polonia come feudo ereditario il ducato di *Curlandia* e *Semigallia*, riservato da Gotardo Kettler granmaestro dei Portaspada, allorchè cedette la Livonia a Sigismondo-Augusto re di Polonia (1561), e che l'Ordine fu soppresso, al pari dell'arcivescovado di Riga, e suoi vescovadi di Dörp, Pilten, Revel.

Venuta in guerra colla Russia per occasione della Svezia, la Polonia soffersse molte perdite, confermate dalla tregua d'Andrussof (1667); per la quale i Cosacchi di qua dal Dnieper restarono alla Polonia; in dominazione comune colla Russia i Cosacchi Zaporoghi, collocati verso la foce di quel fiume.

La pace di Mosca (1672) confermò quella tregua; e la Polonia cedette alla Russia *Smolensko*, *Bialla*, *Dorogoboj*, *Cernicof*, *Starodub*, *Novgorod*, *Severskoi* e tutta la *Piccola Russia*, cioè il paese sulla sinistra del Dnieper, oltre *Kiof* sulla destra; e i Cosacchi Zaporoghi furono abbandonati alla Russia.

La *Russia* crebbe rapidamente, sottomettendo i principati e le repubbliche di *Novgorod* e *Pskof*: riconobbe il mar Bianco, e unì i paesi tra gli Urali e la Finlandia. Nel 1648 l'impero stendesi dall'oceano Glaciale al Caspio, e confinava al sud col kanato di Crimea e l'impero Ottomano che gli chiudeva il mar Nero; ad occidente avea perduto le coste del Baltico; ad oriente acquistò la Siberia.

Così formava otto governi, due al nord, sei al sud: a. il governo d'*Arkangel*, che comprendeva nella parte occidentale le provincie di *Dwina* e *Vaga*, *Kolskoi*, *Oustioug*, *Vologda*, *Galicz*, e nell'orientale la *Juguria* e la *Peciora*; b. il governo di *Novgorod*, con 7 thornic di *Novgorod*, *Pskof*, *Bielozero*, *Olonetz*, *Kargapol*, *Veliki-Louki*, *Tver*;

c. quello di Mosca in 11 provincie, di Mosca, Uglich, Jaroslaf, Kostroma, Pereslaf-Zavleskoi, Juref-Polskoi, Suzdal, Vladimir, Pereslaf-Riazanskoi, Tula, Kaluga; d. quello di Kiof, con Pultava; e. di Bielgorod in 4 provincie, di Bielgorod, Sevsk, Orel, Kourk; f. di Kusan; g. di Nijni-Novgorod, in 5 provincie, di Nijni-Novgorod, Arsamas e Alatyry; h. di Astrakan.

Indicammo gl'incrementi che verso l'Europa le diede Pietro czar. Colla Turchia nel 1700 stipulò di restituire le città conquistate sulle rive del Dnieper, ma demolite; e di conservare Azof e il suo territorio, col che fu aperto alla Russia il mar Nero, come già il Baltico: ma nol poté conservare. In quella vece crebbe verso il Caspio, quando la Persia fu costretta cederle le città di *Derbent* e *Bakù*, colle loro dipendenze lungo quel mare, e le provincie di *Ghilan*, *Mazanderan*, *Asterabad* che lo costeggiano al sud.

Dei paesi settentrionali possiamo dunque segnare così i limiti:

La Danimarca comprendeva la penisola danese fin ai confini dell'Holstein; *Jever*, e il contado d'*Oldenburg* a occidente dei dominj d'Hannover; *Bornholm*, e le isole comprese fra le due penisole; la *Norvegia*, che confinava all'est colla Svezia e la Lapponia settentrionale, per cui mezzo toccava alla Lapponia svedese e alla moscovita; e le isole *Feroe* e *Islanda*.

La Svezia avea ad ovest la Norvegia; al nord la Lapponia danese; al nord-est la Lapponia moscovita; al sud-est stendeano nella Finlandia sin al distretto di *Wiborg*. Inoltre serbava alcuni resti dei possessi in Germania, *Wismar*, *Stralsund*, la *Pomerania Anteriore*, fin alla *Peene* e all'isola di *Rugen*.

La Polonia al nord toccava il Baltico, possedendo tutta la Prussia reale dalla *Pomerania* alla *Curlandia*; ad occidente avea per confine la Slesia; al sud i *Crapak* la divideano dall'Ungheria; al sud-est il Dnieper separava la *Podolia* dai possessi ottomani; all'est il Dnieper segnava quasi pertutto i suoi confini colla Russia.

Quest'ultima confinava a occidente colla Danimarca e la Svezia nella Lapponia, colla Svezia nella Finlandia sopra *Wiborg*, colla Polonia; al nord col mar Glaciale; all'est coll'indeterminata Siberia e la Gran Tartaria; al sud col Caspio; e di là dal Caucaso colle provincie cedute dalla Persia; attorno al mar Nero colle steppe de' Tartari, tributarj alla Porta.

§ 5. — Impero ottomano.

I minacciosi incrementi dell'impero Ottomano indussero l'imperatore di Germania a prender le armi. Una prima guerra (1664) poco fruttò; in un'altra (1685) gl'Imperiali ricuperarono *Buda* e tutta la parte d'Ungheria già soggetta ai Turchi; colla battaglia di *Mohacz* (1687) tornarono alla dominazione austriaca la *Transilvania*, la *Schiavonia*; poi la pace di *Carlowitz* (1699) regolò le relazioni fra la Turchia, l'Impero e' suoi alleati. L'Impero conservò l'Ungheria, la *Transilvania*, la *Schiavonia*, eccetto i banati di *Temeswar* e di *Belgrado* lasciati alla Porta, restando per confini la *Marosc*, il *Teiss*, la *Sava* e l'*Unna*. La Polonia ricuperò la fortezza di *Kaminiecz*, la *Podolia* e i *Cosacchi* dell'Ukrania. Venezia rielbe la *Morea*, le isole d'*Egina*, e di *Santa Maura*, e alquanti fòrti di *Dalmazia*, riconoscendo però indipendente *Ragusi*. Alla Russia fu assicurato *Azof*, che avea conquistato nel 1696.

Pertanto al nord formavano confine alla Turchia le frontiere di Russia e Polonia; verso l'Ungheria e la Venezia, la pace di *Passarowitz* (1718) ne restrinse il limite. La *Moldavia* e la *Valachia* conservavano i limiti antecedenti; ma la parte della *Valachia* sulla destra dell'*Aluta*, come il banato di *Temeswar*, restarono all'Austria, colle principali fortezze del Danubio: sicchè il nuovo confine era determinato dall'*Aluta*, da dove esce di *Transilvania* fin dove sbocca nel Danubio; indi il Danubio fin al confluyente del *Timok* sulle frontiere della *Servia*; poi da un punto di questo fiume a 10 miglia dalla foce, prolungavasi il confine traverso la *Servia*, in modo da lasciare all'Ungheria *Belgrado* e le due rive del Danubio; inoltre le fortezze sulla *Sava*, dalla *Dwina* all'*Unna*, la qual ultima era l'antico limite, mentre ora di là da essa l'Ungheria possedeva diversi fòrti nella *Croazia turca*.

La Turchia di tante perdite non fu compensata che verso la *Grecia*, tenendo la *Morea*

tolta a Venezia, alla quale più non restavano che *Cerigo* nell'Arcipelago, *Butrinto*, *Prevesa*, *Vonizza* sulle coste dell'Albania; e ne' possessi illirici confinava coll'Erzegovina mediante un angusto lembo di riva, segnato coi forti d'*Imoski*, *Tiscovatz*, *Sternizza*, *Anista*. Venezia dovè pur cedere varie piazze, che impedivano alla Turchia la libera comunicazione con Ragusi.

Ragusi serbavasi indipendente col pagar tributo alla Porta, a Venezia, al papa, all'imperatore, alla Spagna: per timore di sorpresa chiudeva le porte a quattro ore in estate, a una e mezzo in inverno; e di notte rinserrava a chiave gli stranieri.

§ 6. — Italia.

Colla pace di Cateau-Cambresis (1559) era stato dato ordine all'Italia. La Francia cedette la *Savoja* ed il *Piemonte*, compresi la Bresse e il Bugey, ed eccettuati Torino, Pinerolo, Cherasco, Chivasso, Villanova d'Asti, il marchesato di Saluzzo; poi nel trattato del 1562 non serbò che quest'ultimo, con Pinerolo, Perosa e Savigliano, che furono quindi nel 1574 ceduti da Enrico III. Poi per trattato con Enrico IV, il duca ebbe Saluzzo, cedendo la Bresse, il Bugey, il Valromey, e le due rive del Rodano da Ginevra a Lione, e il baliaggio di Gex (1601). Nel 1650 la casa di Savoja si divide in due rami, *ducale* e di *Carignano*. Le susseguenti guerre civili danno alla Francia Pinerolo (1651), in cambio di Trino ed Alba.

La Spagna possedeva il ducato di *Milano* e il regno delle *Due Sicilie*; e li trattava come conquiste.

Minacciati dalla Spagna, i piccoli principi attorno al Milanese stringeansi colla Francia, volenterosa sempre di mescolarsi alle loro querele, e che più d'una volta meditò spartir il Milanese, massime colla Savoja.

I Medici acquistarono anche *Siena* e ottennero il titolo di granduchi (1569).

La Spagna si riservò Porto Ercole, Orbitello, Telamone, Monte Argentaro, Porto Santo-Stefano, Porto Longone e Piombino, chiamati i *Presidj*. *Lucca*, *Piombino*, *Massa* e *Carrara* restavano di propria balia.

Genova, riordinata in libertà da Andrea Doria, in quella pace recuperò quanto i Francesi le avevano tolto della Corsica; poi nel trattato di Monçon (1624) ebbe assicurata l'indipendenza propria e il possesso di Zuccarello minacciati dalla Savoja.

Il principe di *Monaco* per aver abbandonato il partito spagnuolo ottenne da Luigi XIII il ducato del Valentinese e il baliaggio delle Baronie nel Delphinato (1642).

Paolo III eresse (1545) *Parma* e *Piacenza* in ducato vassallo della Santa Sede, a favore del suo figlio naturale Pier Luigi Farnese: nel 1598 la Chiesa recuperò parte di quello Stato.

La Santa Sede unì al suo patrimonio il contado di Montefeltro, il ducato d'Urbino (1631), il ducato di Castro e Ronciglione, abbandonatole dal duca di Parma nel 1649, e nel 1661 incorporato alla Camera apostolica. Le famiglie papali eransi formate diverse signorie nel paese. Allora lo Stato ecclesiastico era diviso così: Campagna di Roma (*Roma*), Patrimonio di san Pietro (*Viterbo*), ducato di Castro, l'Orvietano, il Perugino, l'Umbria (*Spoletto*), la Sabina (*Magliano*), la marca d'Ancona, il ducato d'Urbino, la Romagna (*Ravenna*), il Ferrarese, il Bolognese. Possedea pure il ducato di Benevento e il principato di Pontecorvo nel regno di Napoli; e il contado Venesino in Francia.

San Marino restava repubblica.

A *Venezia* i Turchi tolsero Cipro nel 1571, e Candia nel 1645.

Essendosi la stirpe dei Gonzaghi di *Mantova* estinta nel 1627, un principe Paleologo, che per matrimonio aveva acquistato il ducato di Nevers in Francia, viene a pretendere all'eredità, malgrado dei duchi di Savoja e dei Gonzaghi di Guastalla, i quali nella pace di Cherasco (1631) ottengono lieve parte dell'eredità, col titolo di ducato.

Gli Estensi di *Modena* e *Reggio*, privati nel 1598 del Ferrarese per aver favorito l'Impero nella guerra dei Trent'anni, ricevono nel 1635 i principati di Carpi e Correggio.

La pace d'Utrecht (1715), come tutte, aumentò la Savoja, dandole il Monferrato e varj paesi verso Francia, colla quale diventava confine la cresta dell'Alpi verso Savoja; inoltre la Sicilia, che fu poi cambiata colla Sardegna, portante il titolo di re. Al ramo

austriaco tedesco toccarono il Milanese, il regno di Napoli, gli Stati de' Presidj e la Sardegna, cambiata poi colla Sicilia.

§ 7. — Asia.

L'impero de' Sofi ripiglia il Candaar (1649), e frena le incursioni incessanti degli Usbeki.

Quello di *Delhi* sale al colmo sotto Aurengzeb (1659-1706), che respinge gli Afgani, batte i Maratti, e domina quasi tutto il paese fra il 40° e il 36° di latitudine nord. La capitale, rialzata dalle ruine da Sciah-Gihan I (1631), or divenne gloriosa, con due milioni d'abitanti: il palazzo imperiale d'un miglio di circonferenza costava 14 milioni in soli arredi.

I Manciu, signori di Pe-king e della maggior parte della *Cina*, alfine tutta l'ottengono spossessando i Ming (1616-44). Comprendeansi nel loro dominio: *a.* la *Cina* propria, coll'isola *Formosa* tolta agli Olandesi; *b.* i regni tributarj delle isole di *Lieu-K'ieu* e *Corea*; *c.* la *Manciuria*; *d.* i quattro kanati tributarj dei *Kalka*; *e.* il paese di *Kuku-noor*; *f.* il *Tybet*.

Le tribù de' Calmuki e Usbeki e Oleti mutano stanza a capriccio, ma cresce ai loro danni l'impero russo, che sottomette il Camsciatka (1697-1706), e possiede tutta la parte settentrionale del continente asiatico fra gli Urali e il Giaik ad ovest, il mar Glaciale al nord, all'est il Grande oceano, al sud i monti King-gan e Kentei, il piccolo Altai, l'Irtisc: al qual paese dieder nome di *Siberia*, capitale *Tobolsk* sulla sinistra dello Irtisc.

§ 8. — Possessi europei in Asia.

In Asia gli Spagnuoli più non avevano che le *Filippine*; e quanto essi decadevano, tanto crescevano gli Olandesi. Nel 1601 conquistata *Malacca*, vi posero una Compagnia dell'Indie che si estese sulle isole vicine, *Amboina*, *Tidor*, *Paliacate*, *Seilan*, la più parte delle *Molucche*, le isole della *Sonda*, e fin sulle coste del *Giappone* (1639). La pace di Westfalia non decise nulla su tali possessi, giacchè allora la Spagna cercava piuttosto sottomettere il rivoltato Portogallo, e ai Portoghesi stava a cuore più l'indipendenza propria che le lontane colonie. Se ne valsero gli Olandesi per dilatarsi sulla costa occidentale dell'Indostan, conquistando *Calicut* (1658), *Cochin* e *Cananor* (1661), *Negapatam*, le *Celebi* (1660). Tali possessi divisero in cinque governi, dipendenti da *Batavia* fondata il 1621, e che erano *Giava*, *Amboina*, *Ternate* (Molucche), *Seilan*, *Macassar* (Celebi). Nel 1653 costituirono un sesto governo al capo di Buona Speranza.

I Portoghesi cacciati dappertutto, conservavano ancora *Diu* nell'Indostan; *Chaul*, *Dabul*, *Goa* sulla costa del Malabar nel regno di Visapur: l'isola di *Macao* all'entrata del golfo di Canton nella Cina; sulle rive orientali d'Africa la costa di *Sofala* nel Monomotapa; la costa di *Melinda* nel Zanguebar.

Gl'Inglese non possedevano che banchi a *Bantam* nell'isola di Giava, a *Surate* sul golfo di Cambaja, e il piccolo forte *San Giorgio* costruito nel 1620 presso Madera; e restavano esposti alla superiorità degli Olandesi, che in caso di guerra in Occidente li danneggiavano senza pietà; nel 1625 li trucidarono tutti ad Amboina; nel 1685 tolsero loro Bantam. Uscente il secolo, la Compagnia inglese non possedeva che *Surate* e pochi stabilimenti nuovi, *Beneulen* nell'isola di Sumatra, *Hugly* e *Calcutta* al sud est dell'Indostan, e *Bombay* nel regno di Visapur, avuto da Carlo II in dote di sua moglie Caterina di Portogallo, e da lui donato il 1670 alla Compagnia, la quale poi essendosi fusa con un'altra, cominciò progressi meravigliosi.

I Francesi poco s'anzararono, e la Compagnia delle Indie fondata da Colbert, a stento pose un banco a *Surate* nel 1673; nel 1688 comprò *Candernagor* da Aurengzeb; nel 1679 fondò *Pondichery* sulla costa del Coromandel, che poi fu preso dagli Olandesi nel 1689, e nella pace di Ryswick (1697) restituito più robusto di prima. Sulla via per alle Indie i Francesi ebbero qualche stazione nell'isola di *Madagascar* (Delfina), e

nella prossima di *Borbone* (1642): l'isola di *Francia* (Maurizio) che fu la miglior loro colonia, non occuparono se non quando gli Olandesi più non la vollero (1715).

I Danesi nel 1618 comprarono *Tranquebar* dal raja di Tangor.

§ 9. — Possessi europei in America.

In America restava ancora il più e il meglio alla Spagna e al Portogallo. Quest'ultimo fe prosperare il Brasile dopo che ebbe perduto i possedimenti in Asia. La Spagna conservava quasi tutto il resto dell'America meridionale, la Terraferma, il Perù, il Chili e il Paraguai. Il paese delle Amazoni, nè la terra Magellanica non erano colonizzati. Le divisioni sue erano a un bel circa le indicate nell'Epoca XIV, tanto sul continente che nell'istmo e nelle isole.

Ma le isole principalmente erano state attaccate da' suoi nemici, che v'avevano fatto anche molti stabilimenti. Così gli Olandesi a *Curaçao* (1634) nelle isole Sottovento; e nelle Piccole Antille a *Sant' Eustachio* (1632) e a *Saba* (1640). Gl'Inglesi occupavano la *Barbada*, parte di *San Cristoforo* insieme coi Francesi (1625), *Barbuda* e *Nieves* (1628), *Monserato* e *Antigoa* nelle Piccole Antille; primi si piantarono nelle isole di *Bahama* e della *Providenza*, importantissime al commercio, e tolsero agli Spagnuoli la *Giamaica*.

Francesi privati aveano acquistato varie delle Piccole Antille, cioè la *Martinica*, la *Guadalupa*, *Santa Lucia*, la *Granada*, *Maria Galanta*, *San Cristoforo*, *San Bartolomeo*, *San Martino*, la *Tortola*. Colbert le comprò pel governo; e l'acquisto della parte occidentale di *San Domingo*, occupata dai Filibustieri, poi tolta in protezione dalla Francia il 1674, e assicurata colla pace di Ryswick, diede importanza alle colonie francesi. Lo stabilimento di *Cayenna* (1664), isolotto vicino alla Gujana, poco prosperò.

I Danesi possedevano l'isola *San Tommaso* (1671) nelle Piccole Antille; nel 1719 posero a frutto l'isoletta di *San Giovanni*, e nel 1735 comprarono dalla Francia quella di *Santa Croce*.

Gli Olandesi, invidiando il Brasile, occupano *Bahia* (1624), poi *Fernambuco* (1630), indi le provincie di *Hamania*, *Parahiba*, *Rio grande del Nort*: e Maurizio di Nassau viene per sottometter l'intero paese (1657). La pace col Portogallo assicura agli Olandesi le conquiste fatte; però vi si rendono talmente odiosi, che il popolo li riduce a rinunziare ai Portoghesi (1654). Allora nel Brasile si scoprono le ricche miniere di *Minas-Geraes*; combattonsi continuamente nati e avvenitici, i quali escludono ogni forestiero, e vi piantano il più tirannico sistema coloniale.

Gl'Inglesi nel 1640 s'erano stabiliti nella parte della Gujana detta *Surinam*; ma sin al 1715 non vi possedevano che il piccolo forte di *Marony*, avendoli gli Olandesi privati di tutti i loro possessi in quelle parti (1667), e conservatili nel trattato di Westminster, in cambio del N. Belgio, detto poi *N. York*; e nel 1679 vi fabbricarono *Paramaribo*.

Gl'Inglesi moltiplicarono stabilimenti nell'America settentrionale. Nella Virginia ottennero privilegio di colonia due Compagnie: la Compagnia di Londra ebbe la parte meridionale dal 34° al 41°, detta propriamente *Virginia*; quella di Plymouth, la settentrionale dal 42° al 45°, col nome di *N. Inghilterra*. Da Puritani fu fondata la colonia dei *Massachusetts* (1621), da cui alcuni si disgiunsero per istituire la *Providenza* a Rhode-Island (1631): altri dissidenti fondarono la colonia di *Connecticut* (1635), respingendo gli Olandesi del N. Belgio e dai N. Paesi Bassi. La pace di Breda nel 1667 avendo assicurato agli Inglesi le colonie già olandesi, essi ne formarono gli Stati di *N. York* e *N. Jersey*; mentre altre colonie staccate dai Massachusetts formavano quelle di *N. Hampshire* e di *Maine*. Ciò al nord: quanto al sud, lord Baltimore nel 1632 creò la provincia di *Maryland*, con una città di Cattolici; nel 1665, per concessione di Carlo II, sorse la *Carolina*, che nel 1729 fu divisa in meridionale e settentrionale, e da cui si separò nel 1732 la *Georgia*; nel 1681 Guglielmo Penn ottenne dal 40° al 42°, ove fondò la *Pensilvania*.

Protestanti francesi, guidati da Giovanni di Ribault, aveano posta nel 1562 sulle coste della Florida la colonia della *Carolina*, che però fu distrutta dagli Spagnuoli nel 1565. Domenico di Gourges nel 1567 viene a punirneli, ma lo stabilimento è abbandonato.

Il Canadà, a lungo disputato, fu nel 1661 dagli Inglesi ceduto alla Francia, che aveva i migliori posti sul golfo San Lorenzo; e si stese fino ai gran laghi Champlain, Ontario, Erié, degli Uroni, Michigan, e Superiore, e alle sorgenti del Mississippi. Con questi potea sperare di congiungere la Luigiana e il Canadà; ma ciò le fu tolto dall'indebolimento della marina, prodotto dalle ultime imprese di Luigi XIV.

§ 10. — Africa.

I geografi divideano l'Africa in otto parti principali: l'*Egitto* al nord-est; la *Nubia*, l'*Etiopia*, l'*Abissinia*, dal nord al sud; la *Barberia* al nord-ovest; la *Nigrizia* e l'*Alta Guinea* da nord al sud nell'emisfero boreale; e di là dall'equatore la *Bassa Guinea* all'ovest, la *Cafireria* al sud-est.

L'*Egitto* dominato dai Turchi o più realmente dai Mamelucchi, era diviso in dodici governi di bey, sotto un *beglierbeg* residente al Cairo.

Della *Nubia* i Turchi possedevano al sud alcune parti della costa, dette regno di *Sennaar*, obbedienti a capi particolari, colle città di *Donqola* e *Sennaar*.

L'*Abissinia* aveva ad oriente il mar Rosso e lo stretto di Bab el-Mandeb, e stendesi indeterminatamente verso la Nigrizia all'occidente e la Cafireria al sud. La occupavano molte tribù dipendenti dal gran negusc, ed altre da capi particolari, come il regno di *Tigré* lungo il mar Rosso; il regno di *Sciangala* a occidente; quello di *Goiam* al sud; quello di *Adel* da Bab el-Mandeb al capo Guardafui, estremità orientale dell'Africa; quello di *Magadoxo* sulla costa d'Ajan; quei di *Machida* e *Alaba* nell'interno verso oriente, ed altri.

La *Barberia* comprendeva sei regni marittimi, oltre varj minori all'interno. I marittimi erano *Tripoli*, *Tunisi*, *Algeri*, *Fez*, *Marocco*, del qual ultimo faceva parte il regno di *Sus*. Dietro di essi stava il *Biledulgerid* paese de' Berberi, che comprendeva il *Biledulgerid* o regione dei datteri, il paese di *Zab*, il *Tegorarin*, i regni di *Tafilet*, di *Fezzan*, d'*Ayr*, di *Gibadù*. A loro spalle stava il Gran deserto.

Di là da questo incontravasi il paese de' Negri, detto *Nigrizia* o *Sudan* mal conosciuto nell'interno, ma sulle coste occidentali popolato di colonie europee. V'erano od eranvi stati varj regni, di *Senegal*, *Tombuctu*, *Gubur*, *Agades*, *Canà*, *Zanfara*, *Vangara*, *Burnù*, *Goaga* verso il nord; a mezzodi quei di *Mandinga*, *Gongo*, *Caffaba*, *Yaurri*, *Cororea*, *Goran* da ovest in est. Il regno di *Fule* stava nella Guinea.

L'*Alta Guinea* al sud della Nigrizia divideasi in tre coste principali: di *Malguelle*, dei *Denti*, e d'*Oro*. Altri regni trovavansi nell'interno, come il *Benin*, ecc.

La *Bassa Guinea* le tien dietro, sulla costa che forma il golfo di Guinea, e abbracciava sei regni principali: a mare *Loango*, *Gongo*, *Angola*, *Benguela*; nell'interno *Macoce* o *Anzico*, e *Matamba*.

Nella *Cafireria*, alla punta meridionale, poteansi distinguere la *Cafireria* propria, dov'erano i *Namaga* e gli *Ottentoti*; il *Monomotapa*, sotto un *imperatore dell'oro*, come i *Portoghesi* lo chiamavano; la costa di *Zanguebar*; e nell'interno il *Nimeamaia*, e la terra di *Iaga-Casangi*.

Principali isole erano, nel mar delle Indie *Madagascar*, *Comora*, *Socotora*, dell'*Amiragliato*, *Borbone*, *Maurizio*; nell'Atlantico *Sant'Elena*, l'*Assunzione*, *San Matteo*, *San Tommaso*, del *Principe*, quelle del *Capo Verde*, le *Canarie*, le *Azzore*.

Sulle coste stanziavano parecchie colonie europee, principalmente pel traffico dei Negri. I *Portoghesi* nel 1578 fondarono *San Paolo di Loanda*, da cui si stesero sul regno di *Angola*, su quel di *Benguela* e parte del *Congo*, ove edificarono *San Salvador*. Possedevano pure le isole d'*Annobon*, di *San Tommaso*, del *Principe* lungo le coste della Guinea, e presso all'Europa *Madera* e le *Azzore*. Gli *Olandesi* nel 1637 tolsero loro *San Giorgio di Mina* sulla costa d'Oro. I *Francesi* occupavano sulle coste della Nigrizia il forte *San Luigi*, l'isola di *Gorea* presso *Capo Verde*. Gli *Inglesi* nel 1673 vi piantarono i forti di *San James* e di *Sierra Leona*, e tenevano una stazione nell'isola di *Sant'Elena*, della quale i *Portoghesi* non avevano conosciuto l'importanza. Gli *Spagnuoli* possedeano le *Canarie*; poi nel 1778 comprarono dal *Portogallo* le isole d'*Annobon* e di *Fernando Po*. Il capo di *Buona Speranza* era in mano degli *Olandesi*.

EPOCA XVII

DAL 1700 AL 1789 D. C.

Le complicatissime relazioni diplomatiche di questo secolo, e le molte guerre dinastiche e d'ambizione trassero più volte i paesi europei da un padrone all'altro, divisi, permutati senza dignità. Noi non seguiremo queste variazioni; solo indicheremo le principali nel designare lo stato in cui si trovavano i diversi paesi allorchè scoppiò la Rivoluzione francese, che dovea tutti sovvertirli.

§ 1. — Gran Bretagna e Scandinavia.

Il regno della Gran Bretagna rimase immutato; i cangiamenti delle sue colonie esporremo più avanti.

Quello di Danimarca e Norvegia componeasi della penisola danese, delle isole vicine e di quella di Bornholm più lontana, della Norvegia colle sue dipendenze nell'Atlantico; ed avea rinunziato ad ogni pretensione nella Svezia.

Avendo la casa di Holstein-Gottorp receduto dalle possessioni dello Sleswig (1720), e cambiato quelle dell'Holstein col ducato di Oldenburg (1773), tutta la penisola danese obbediva al re di Danimarca, che avea per capitale *Copenaghen*. Abbracciava essa tre parti: 1. il *Giutland settentrionale* colle diocesi di *Aalborg*, *Wiborg*, *Aarhuus* e *Rippen*; 2. il *Giutland meridionale* o Sleswig; 3, e l'*Holstein* al sud dell'*Eyder*. Inoltre le isole poste fra le due penisole, cioè di *Fionia*, di *Seeland*, di *Langeland*, di *Laland*, di *Falster*, di *Möon*.

Nella penisola scandinava, la *Norvegia* era divisa in tre regioni naturali, cioè i *Sonden-fields* o piani del sud, i *Norden-fields*, e il *Nordland*, che formò un vicereame, finchè nel 1734 ebbe un sotto-governatore e un tribunale superiore per ciascuna delle quattro sue diocesi di *Cristiania*, *Cristiansand*, *Bergen* e *Drontheim*.

Aggiungansi la *Lapponia settentrionale* e le isole *Feroe*, l'*Islanda*, il *Groenland*.

Gustavo III ripristinò in Svezia l'onnipotenza reale. Col trattato di Stockolm (1719-20) erano stati ceduti all'elettore d'Hannover i ducati di *Brema* e *Werden*; al re di Prussia *Stettin* e parte della *Pomerania*; poi alla Russia la *Livonia* svedese, l'*Estonia*, la *Carelia*. Così il regno comprendeva la *Svezia* propria, capitale *Stockolm*; la *Gizia*, al sud; il *Nordland* al nord e la parte meridionale della *Lapponia*; e al sud-est di questa, le due *Botnie* e la *Finlandia*; nel Baltico le isole di *Gothland* e *Oland*; sul continente germanico la città di *Wismar*, i baliaggi meklemburghesi di *Pöl* e *Neukloster*, e la *Pomerania citeriore*.

§ 2. — Polonia.

Russia, Prussia, Austria nel 1772 fecero il primo smembramento della Polonia. All'Austria restava il territorio sulla destra della Vistola sin di là da *Sandomir* e del confluente della *San*, e ai limiti della *Volinia* e della *Podolia* fino al *Dniester*. Alla Russia la *Livonia* polacca e la parte del palatinato di *Polotzk* di là dalla *Dwina*; il palatinato di *Witepsk*, in modo che la *Dwina* divenisse confine ai due paesi: procedendo poi, restavano alla Russia il palatinato di *Micislaf*, le due estremità di quello di *Minsk*, *Kiof* e il suo distretto. Alla Prussia la *Gran Polonia* di qua dalla *Netze*, che diveniva confine sin alla *Vistola*; la *Pomerelia* tutta, eccetto *Danzica*, e quanto la *Polonia* conservava ancora della Prussia.

Il resto del regno dividevasi in grandi regioni, ciascuna delle quali comprendea diversi palatinati: cioè la *Grande Polonia* al nord-ovest; la *Piccola Polonia* colla Podolia al sud; il granducato di *Lituania*; inoltre la città di *Thorn* sull'Oder e *Danzica*, che le assicuravano il commercio del Baltico.

L'impunità della prima divisione incoraggiò alla seconda nel 1793, quando la Prussia ebbe per sua parte Danzica e Thorn e il più della Gran Polonia, e la città di *Czen-tochau* nella Piccola; la Russia occupò metà della Lituania. Alla Polonia restavano diciotti palatinati: cioè nella *Polonia* Cracovia, Sandomir, Volinia, Chelm, Vlodzimirsz, Lublino, Masovia, Varsavia, Ciechanof, Podlachia; nella *Lituania* Vilna, Bratzlaf, Troki, Samogizia, Meretzk, Grodno, Brzesc, Novogrodek.

Fallito il tentativo di restaurazione di Kosciusko, la Polonia subì una terza divisione nel 1795, quando la Russia prese il resto della Lituania e della Volinia, la maggior parte della Samogizia, della Curlandia e della Semigallia: la Prussia parte dei palatinati di Masovia e di Podlachia sulla destra del Bug, e in Lituania la parte del palatinato di Troki e della Samogizia ch'è di qua dal Niemen: l'Austria la più parte del palatinato di Cracovia, gl'interi palatinati di Lublino e Sandomir, la parte del distretto di Chelm e dei palatinati di Brzesc, di Podlachia, di Masovia che sono sulla sinistra del Bug (Galizia occidentale).

§ 3. — Russia.

La Russia era divenuta un colosso, preponderante nel nord e presto nell'Europa. La pace di Nystadt (1720) le diede le coste del Baltico; nuovo incremento la divisione della Polonia; il trattato di Pietroburgo (1725) le attribuì verso la Persia il *Ghulan*, il *Mazanderan*, l'*Asterabad*; verso la Turchia sottomise del tutto i Cosacchi Zaporoghi, e colla pace di Kainargi (1774) assicurò i porti e il territorio di *Azof* e *Taganrog*, le due *Cabardie*, varie fortezze e la steppa fra il Dnieper e il Bug, dove nel 1778 fu fondata la città di *Kerson*; poi col trattato di Costantinopoli (1784) ebbe la sovranità della *Crimea*, dell'isola di *Taman*, di tutto il *Cuban* alla destra del fiume di questo nome.

Pertanto a occidente il lago Enara e il fiume Paez la dividea dalle possessioni danesi in Lapponia; e dalla Svezia una linea mal determinata, che pei laghi di Finlandia raggiungeva il fiume Kymen; dalla Podolia la Dwina e il Dnieper. La Finlandia fu poi tutta occupata dalla Russia nel 1808, in cui compenso la Svezia ricevette tutta la Norvegia e la Lapponia svedese, e congiunse così l'intera penisola scandinava. Verso la Turchia i confini restavano indeterminati in grazia della guerra; poi la pace di Jassy (1792) confermò quella di Kainargi, e pose il Dniester come perpetuo confine fra i due imperi. All'est la Russia toccava il mar Caspio e il Caucaso da una parte, dall'altra le estremità orientali dell'Asia settentrionale. In questa si dilatò grandemente aggiungendosi le piccole Kurili (1713 20), le isole di Mednoi e di Behring (1740), San Lorenzo e San Matteo (1764), il gruppo della N. Siberia (1760-1809): dipoi la Giorgia fu ridotta a provincia (1802).

Quest'amplissimo impero divideasi in *Russia europea e asiatica*. La prima abbracciava trentuna provincie; cioè:

a. *Gran Russia*, 1 Mosca, 2 Vladimir, 3 Pereslaw-Biasanskoi, 4 Kaluga, 5 Tula, 6 Jaroslaf, 7 Kostrom, 8 Novogorod, 9 Olonetz, 10 Tver, 11 Vologda, 12 Arkangel, 13 Nijni Novogorod, 14 Voronesch, 15 Tombof, 16 Ekaterinoslaf; composta delle ultime conquiste sopra i Turchi.

b. Nella *Piccola Russia*, 17 Kiof, 18 Cernicof, 19 Novogorod-Severskoi, 20 Kursk, 21 Charkof, 22 Orel.

c. *Russia bianca*, 23 Smolensk, 24 Pleskof, 25 Polotzk, 26 Mohilew.

d. Nei paesi tolti alla *Svezia*, 27 Riga, 28 Revol, 29 Pietroburg (Ingria), 30 Wiborg.

e. Parte della *Crimea*, 31 Chersoneso taurico.

L'alto Volga e il Don inferiore consideravansi confine tra l'Asia e l'Europa; e all'est di essi stava la Russia asiatica. In questa

f. L'antico paese dei *Tartari* formava le provincie di 32 Kasan, 33 Sibirsk, 34 Pensa, 35 Wiatsk, 36 Perma, 37 Astracan, 38 Saratof, 39 Ufa (Oreburg).

g. E nella *Siberia*, 40 Tobolsk, 41 Kolywan, 42 Irkutsk.

§ 4. — Prussia.

Questo regno rapidamente aumentato chiudeva:

- a. la *Prussia orientale*, o antico ducato.
- b. la *Prussia polacca*, o *reale*, o *occidentale*, venutagli nel primo sbrano della Polonia.
- c. il ducato di *Stettin*, e la parte di Pomerania cedutagli nella pace di Stockolm.
- d. le quattro marche di *Brandeburg*.
- e. il ducato di *Slesia* colla contea di *Glatz*, acquistati da Federico II nel 1741.
- f. parte della *Bassa Lusazia*, tolta all'elettore di Sassonia.
- g. il ducato di *Magdeburg*, in virtù dell'aspettativa stipulata per la casa di Brandeburgo nella pace di Westfalia.
- h. il territorio di *Halt*, e metà del contado di *Mansfeld*, sequestrati come feudi del duca di Magdeburg.
- i. il ducato di *Cleves*, e le contee di *La Mark* e *Ravensberg*.
- l. il principato di *Mörs* confiscato alla morte di Guglielmo III re d'Inghilterra, come dipendente dal ducato di Cleves.
- m. la parte spagnuola della *Guedria*, colla città di Guedria e il paese di Kessel, aggiudicato alla Prussia dal trattato di Utrecht in compenso del principato d'Orange ceduto alla Francia.
- n. le contee di *Lingen* e *Tecklenburg* acquistate nel 1707, e quella di *Ostfrisia* invasa nel 1744 alla morte dell'ultimo sovrano.
- o. il principato di *Neufchâtel* e *Vallangin*, datosi alla Prussia alla morte della duchessa di Nemours-Longueville (1707).

Nella pace di Teschen (1779) era inoltre stata confermata alla Prussia l'eventuale successione ai margraviati di *Anspach* e *Culmbach*.

La Prussia orientale divideasi in due parti: la tedesca, dove *Königsberg*, e la lituana dove *Gumbinnen*. La occidentale abbracciava quattro circoli; di *Marienburg*, di *Pomerelia*, della *Netze*, di *Culm*. La *Slesia prussiana* componevasi della Bassa Slesia, contenente i principati di Breslau, Schweidnitz, Brieg, Jauer, Liegnitz, Crossen, Glogau, Sagan e Oels; e dell'Alta Slesia, coi principati di Ratibor, Neisse, Oppelen.

§ 5. — Casa d'Austria.

Questa casa aveva superato le altre di Germania mediante nuovi acquisti. I rami di Stiria e Tirolo erano stati riuniti al principale nel 1675, che inoltre aveva acquistato ad est, per lo spartimento della Polonia, i paesi di cui formò il regno di *Gallizia e Lodomeria*; al sud-est pel trattato di Belgrado (1739) il banato di *Temeswar*, cui aggiunse i paesi ottenuti nella pace di Carlowitz, e la *Bucovina* staccata dalla Moldavia per la pace di Kainargi; al sud la pace di Rastadt le assicurò i ducati di *Milano* e *Mantova*; e al nord-ovest i *Paesi Bassi austriaci*. Aggiunse la *generalità di Bourghausen*, composta dei distretti bavaresi fra il Danubio, l'Inn e la Salza, fattisi cedere nella pace di Teschen.

Comprendeva dunque:

- a. l'*arciducato d'Austria* o Austria inferiore, divisa in paese di sotto dell'*Ens*,
- c. Vienna; e paese di sopra dell'*Ens*, c. Lintz.
- b. *Austria inferiore*, composta 1 del ducato di *Stiria*, diviso in alta (*Judenburg*) e bassa (*Gratz*): 2 del ducato di *Carintio*, divisa pure in bassa (*Klagenfurt*), e alta (*Willach*); 3 ducato di *Carniola*, divisa in alta (*Lubiana*), bassa (*Gurkfeld*), media (*Gottschee*), inferiore (*Duino*); 4 il *Friuli*, che comprendeva i contadi di Gradisca e di Gorizia; 5 il *litorale* o Istria austriaca (*Trieste*).
- c. *Austria superiore* o contado del Tirolo, unitivi la contea di Brixen, il Trentino, le sei signorie del Voralberg, c. Innspruck.
- d. *Svevia austriaca* o Austria anteriore, composta di paesi inchiusi nel circolo di Svevia, ciò erano il *Brisgau* (*Friburgo* e *Brisac*), le quattro città foresta, il vescovado di

Costanza, il landgraviato di *Nellenburg*, la contea di *Hoenberg*, il marchesato di *Burgau*, la prefettura di *Svevia*.

e. i *Paesi Bassi austriaci*, composti di sette provincie, cioè ducato di *Brabante*, ducato di *Luxemburg*, ducato di *Limburg*, *Gueldria meridionale*, *Fiandra austriaca*, *Hainault austriaco*, contea di *Namur*.

f. il regno di *Boemia*, diviso in sedici circoli; e in cinque altri il marchesato di *Moravia*.

g. la *Slesia austriaca*, dove la *Oppa* serviva di confine colla parte ceduta alla Prussia.

h. il regno di *Gallizia* e *Lodomiria* in diciotto circoli.

i. quello d'*Ungheria* co' suoi annessi, cioè *Transilvania*, *Bucovina*, *Schiavonia*, *Croazia*.

l. la *Dalmazia* lungo l'*Adriatico*.

m. il ducato di *Milano*.

n. Quello di *Mantova*.

§ 6. — Casa di Baviera.

Auche la Baviera avea fatto notevoli incrementi, dacchè la casa Palatina riunì al suo elettorato quel di Baviera nel 1777. Pertanto gli Stati del Palatino abbracciavano:

a. nel circolo del Basso Reno, il *Basso Palatinato* sulle due rive del Reno, con *Manheim*, *Heidelberg* e *Bacarach*.

b. il principato di *Sammern*, metà della contea di *Weldenz*, la parte superiore del contado di *Sponheim*.

c. nel circolo di Baviera, l'*Alta Baviera e Bassa*, l'*Alto Palatinato*, il ducato di *Neuburg* e il principato di *Sulzbach*.

d. nel circolo di Svevia, la contea di *Mindelheim*.

e. nel contado di Westfalia, i ducati di *Berg* e di *Juliers*.

f. nel Brabante olandese, la signoria di *Ravenstein*.

Il duca di *Birkenfeld* teneva il resto dei possessi delle case Palatina e Bavarese; cioè nel circolo dell'Alto Reno, il ducato di *Due Ponti*, il principato di *Birkenfeld*, metà della contea di *Weldenz*, la città di *Sponheim*, e quella di *Trauerbach* in comune col margravio di *Baden*.

§ 7. — Germania.

I possessi delle tre Case predette erano sparsi nei varj circoli; de' quali or divideremo i cangiamenti sopravvenuti.

1. 2. Circolo d'*Austria* e *Borgogna*. Già ne abbiám parlato.

3. Circolo di *Baviera*. Oltre i possessi dell'antica casa di *Wittelsbach*, v'era il vescovado di *Salisburgo*, il prevostato di *Berchtoldsgheden*, i vescovadi di *Frisinga*, di *Ratisbona*, di *Passau*. Le assemblee tenevansi a *Wassemburg* sull'*Inn*, sotto la direzione dell'elettore Palatino e dell'arcivescovo di *Salisburgo*.

4. Circolo di *Svevia*. I duchi di *Wurtemberg* aveano ereditato i dominj della linea di *Montbeliard*. I due margraviati di *Baden* eransi riuniti nel 1771 nella casa di *Baden-Durlach*. I vescovi d'*Augusta* e *Costanza* e l'abbate di *Kempten* risedevano altrove, cioè il primo a *Dillingen* in Baviera, il secondo a *Merseburg*, l'altro alla badia di *Sant'Ildegarde*. Erarvi trentuna città imperiali. Le assemblee si congregavano a *Ulm*.

5. Circolo di *Franconia*. Nel 1770 eransi riuniti i beni della casa di *Culmbach* a quelli d'*Anspach*. Le assemblee tenevansi a *Norimberga*.

6. Circolo del *Basso Reno*. Oltre i già detti dominj della casa Palatina, gli elettori vi aveano possessi, inseriti in quelli d'altri; l'arcivescovo di *Magonza* ne era direttore, e le assemblee si univano a *Magonza*.

7. Circolo dell'*Alto Reno*. Nuove divisioni avea subito la casa di *Assia-Cassel*; quella di *Nassau* si restrinse in tre rami, d'*Orange*, di *Nassau-Usingen* e di *Nassau-Weilburg*. Le assemblee sedevano a *Francoforte sul Meno*.

8. Circolo di *Westfalia*. Molti paesi appartenevano all'elettore Palatino; il resto ripartiti fra molte case. Direttore del circolo era il re di Prussia, e le assemblee tenevansi a Colonia.

9. Circolo della *Bassa Sassonia*. I dominj della linea di Gustrow erano passati a quella di Schwerin, della stessa casa di Meklemburg. Il ramo di Brunswick-Hannover, della casa di Brunswick, avea nel 1692 avuto la dignità elettorale, indi era passato al trono d'Inghilterra. Pertanto il re della Gran Bretagna era membro di questo circolo; come il re di Prussia pel ducato di Magdeburg, e il re di Danimarca per quello di Sleswig-Holstein. Le assemblee si univano ad Amburgo.

10. Circolo dell'*Alta Sassonia*. Il Brandeburg e la Pomerania appartenevano alla casa di Prussia; l'altra parte, cioè la Sassonia, ai due rami Ernestino e Albertino, e alle altre case di Anhalt, Reuss, Schwarzburg. Direttore n'era il duca di Sassonia, e le assemblee si tenevano a Lipsia.

Giovi riassumere le divisioni dei dieci circoli germanici come Stati d'impero, dandone più a minuto la composizione:

1. Il circolo d'*Austria* spettava tutto alla casa d'Austria, tranne i vescovadi di *Trento* e *Brixen*, alcuni baliaggi dell'ordine Teutonico, e la signoria di Trasp.

2. Del circolo di *Borgogna* è altrettanto.

3. Il circolo del *Basso Reno* è convocato dall'elettore di Magonza, che vi ha il primo posto; e dopo lui gli elettori di Treveri, di Colonia e Palatino; il duca d'Arenberg; il principe della Torre Taxis, benchè non possieda Stati; il baliaggio dell'ordine Teutonico a Coblenz; il principe di Nassau-Dietz; il basso Yssenburg, per cui l'elettore di Treveri avea un altro voto; il burgraviato di Reineck, rappresentato dal conte di Zinzendorf.

4. Il circolo dell'*Alto Reno*, convocato dall'elettore Palatino come principe di Simmern e dal vescovo di Worms, contava: i vescovadi di Worms, Spira, Strashurg, Basilea, Fulda; il granpriorato di San Giovanni; la badia di Prüm, il prevostato d'Odenheim; l'elettore Palatino per Simmern, Lantern e Weldenz; il conte Palatino di Due Ponti; Assia Darmstadt; Hersfeld, della casa d'Assia Cassel; Sponheim, diviso fra la casa Palatina e i duchi di Baden; Salm e Kirburg; i Nassau, divisi in quattro rami, di Weilburg, Usingen, Ystein, Saarbruck; Hanau-Munzenberg, Hanau-Lichtenberg; della casa di Solms nella Weteravia i quattro rami di Hohensolms, Braunfels, Bodelheim, Laubach; l'arcivescovo di Magonza per Königstein; il conte Stollberg pel paese medesimo, disputato fra loro; quattro rami d'Isenburg, cioè Birstein, Budingen, Wächtersbach, Meerholtz; sedici comitati o ringravi; le città libere di Worms, Spira, Francoforte, Friedberg, Wetzlar.

5. Circolo di *Svevia*. I suoi Stati divideansi in cinque banchi: *a. Principi ecclesiastici*, i vescovi di Costanza, Augusta, Ellwangen, Kempten. *b. Principi secolari*, il duca di Wurtemberg che convocava il circolo e vi presedeva; i duchi di Baden-Baden, e Baden-Durlach; il conte di Hohenzollern-Hechingen, e di Hohenzollern-Sigmaringen; le badie secolari di Lindau e Burchau; il ramo cadetto di Auersberg; la casa di Schwarzenberg; il principato di Lichtenstein; la casa di Fürstenberg. *c. Prelati* sedici, e quattro *badesse*. *d. Conti e signori*, cioè ventisei contee che costituivano diritti nuovi, univansi ai vecchi. *e. Città libere imperiali*, che erano trenta: Augusta, Ulma, Esslingen, Reutlingen, Nordlingen, Halle, Abertlingen, Rotweil, Heilborn, Gemund ed altre, brani della casa di Hohenstanfen.

6. Il circolo di *Baviera*, dove di convocare e presedere aveano diritto il duca di Baviera e l'arcivescovo di Salisburgo, il quale possedeva anche qualche baliaggio nel circolo d'Austria. Inoltre il vescovo di Frisinga; i duchi di Neuburg e Sulzbach; il vescovo di Ratishona; il landgravo di Leuchttemberg; il vescovo di Passau; la contea di Sternstein; il prevostato di Berchtoldsgarden; la contea di Haag; l'abbazia di Sant'Emeran; la contea di Ortenburg; l'abbazia di Nieder-Munster; la signoria d'Ehrenfels; l'abbazia di Ober-Munster; le signorie di Salzburg Pyrbaum, Hohenwaldeck, Breteneck; la città di Ratishona.

7. Il circolo di *Franconia* era convocato dal vescovo di Bamberg e dai margravj di Anspach e Baireuth. I suoi membri distinguevansi in *a. Principi ecclesiastici*, cioè i vescovi di Bamberg, di Wurtzburg ed Eichstadt, e l'ordine Teutonico; *b. Principi se-*

colari, cioè Brandenburg-Baireuth, Brandenburg-Anspach, Henneberg-Schleusingen e Römild-Smalkalden, Schwarzenberg, Löwenstein-Wertheim, Hohenlohe-Waldenburg; *c. Conti e signori*, come Hohenlohe-Neuenstein, Wertheim, Reineck ecc.; *d. Città imperiali* di Norimberg, Rothenburg, Schweinfurt, Weissenburg.

8. Il circolo dell'*Alta Sassonia* conteneva l'elettor di Sassonia; l'elettore di Brandeburg, re di Prussia, che col precedente divide il diritto di convocazione; i ducati di Sassonia-Weimar, Eisenach, Coburg, Gota, Altenburg, Querfurth; la Pomerania anteriore e l'ulteriore con Camin; casa d'Anhalt; Quedlimburg, Genrode, Walkenried, Schwartzburg-Sondershausen, Schwartzburg-Rudolstadt, Mansfeld, Wernigerode, Barby, Reuss, Schönburg.

9. Circolo della *Bassa Sassonia*. Magdeburgo e Brema, per cui la Prussia e l'Hannover avevano il diritto di dirigere; Zell, Grubenhagen, Calenberg, per cui la casa di Brunswick era condirettrice; Wolfenbittel: Halberstadt; Mecklemburg-Schwerin; Mecklemburg-Gustrow; Holstein-Gluckstadt e Holstein-Gottorp (re di Danimarca); Hildesheim; Sassonia-Lauenburg; vescovado di Lubeka; principato di Schwerin; Ratzeburg, Blankenburg, Rantzau; le città imperiali di Lubeka, Goslar, Mulhausen, Nordhausen, Amberg, Brema.

10. Il circolo di *Westfalia* comprendeva Munster, Cleves, Juliers, che alternativamente avevano il primo posto; Paderborn, Liegi, Osnabruck, Minden e Werden; le badie di Corvey, Stablo e Malmedy e Werden; Cornelli-Munster, Epen, Thoren, Hervorden, Nassau-Siegen, Nassau-Dillenburg, Ostfrisia, Wied, Sain, Schauenburg, Schauenburg-Lippe, Oldenburg, Delmenhorst, Lippe, Bentheim, Tecklemburg, Diepholz, Hoya ecc.; le città imperiali d'Aquisgrana e Dortmund.

Inoltre tutto il corpo della nobiltà germanica era diviso in tre circoli: circolo della nobiltà di *Svevia* in 5 cantoni; — della nobiltà di *Franconia* in 6 cantoni; — della nobiltà del *Reno* in 5 cantoni.

Restavano fuor dei circoli alcune piccole signorie, come *Montbeliard* possesso dei duchi di Württemberg, *Asch*, *Wasserburg* ecc.

§ 8. — Svizzera.

Lodevoli s'intitolavano i Cantoni nelle relazioni colle altre potenze, e *Lodevole corpo elvetico* in faccia ai loro alleati o sudditi. Erano ancora tredici, cioè enumerandoli secondo l'ordine che doveano tenere nelle diete, *Zurigo, Berna, Lucerna, Uri, Schwitz, Unterwald, Zug, Glaris, Basilea, Friburgo, Soletta, Sciaffusa, Appenzell*. Cattolici erano *Uri, Unterwald, Schwitz, Zug* democratici, e *Friburgo, Soletta, Lucerna* aristocratici; misti *Glaris e Appenzell* democratici; riformati e aristocratici *Zurigo, Basilea, Sciaffusa, Berna*. Quest'ultimo era il più vasto, e dominava l'*Argovia* e il paese di *l'aud*.

Vogliono aggiungere i *sudditi* e gli *alleati*:

Sudditi erano 1° verso Germania la contea di *Baden*, posseduta dagli otto Cantoni antichi, e dopo il 1712 da *Zurigo e Berna*; gli *Uffizj liberi*, la cui parte settentrionale apparteneva, dopo il 1712, a *Zurigo, Berna e Glaris*, e la meridionale agli otto Cantoni; *Turgovia* agli otto Cantoni; il *Rheinthal* agli otto cantoni; e a quello d'Appenzell: la contea di *Sargans* agli otto Cantoni; il *Gaster* ai Cantoni di *Schwitz e Glaris*; il *Rapperschwill*, già dipendente da *Schwitz, Uri, Unterwald e Glaris*, e dopo il 1712 da *Zurigo e Berna*. 2° Verso Francia i quattro baliaggi di *Morat, Granson, Orbe e Echallans*, e *Schwarzenburg*, dipendenti da *Berna e Friburgo*. 3° Verso Italia i sette baliaggi conquistati al principio del XVI secolo, cioè *Bellinzona, Riviera, Val Bregno, Lugano, Locarno, Mendrisio, Val Maggia*. I Grigioni dominavano la *Valtellina* coi contadi di *Bormio* e di *Chiavenna*.

Dieci erano gli alleati degli Svizzeri; cioè la badia di *San Gallo*; la città di *San Gallo*, divisa dalla precedente per una muraglia; le tre *leghe Grigie*; il *Valese*; la repubblica di *Ginevra*; il principato di *Neuchâtel* e *Vallangin*; la città di *Bienne*; e quella di *Mulhausen* in Alsazia.

§ 9. — **Provincie Unite, Spagna, Portogallo.**

Non cambiarono le divisioni politiche delle Provincie Unite; e lo statolderato, abolito nel 1702, fu rimesso come ereditario nel 1747; nè poterono sottrarsene nel 1787. Giuseppe II tentò ridurre a provincia austriaca il Belgio, e con questo vi destò un'insurrezione (1789).

Colla pace di Utrecht (1715) la Spagna restò ridotta alla penisola, perdendo Minorca, la Sardegna, la Sicilia e tutti i possessi d'Italia. Anche Gibilterra era stata occupata dagl'Inglese. Sotto il ministero dell'Alberoni (1715-20) tentò rifarsi delle perdite occupando Sicilia e Sardegna, ma dovette ancor rinunziarvi, ricevendo solo l'aspettativa di Toscana, Parma, Piacenza, che in appresso mutò colla corona delle Due Sicilie, ma non unita alla Spagna. Minorca fu ritolta agl'Inglese nel 1782.

La Spagna divideasi in tredici provincie: *Galizia* al nord-ovest, *Asturie*, *Biscaglia*, regno di *Navarra*, regno d'*Aragona*, *Catalogna*, regno di *Valenza*, *Nuova Castiglia*, *Vecchia Castiglia*, regno di *Leon*, *Andalusia*, regno di *Granata*, regno di *Murcia*.

Il Portogallo in sei, e ciascuna in molte comarche: 1. *Entre-Douro e Miño*, presso l'Oceano, molto popolata, con 1460 parrocchie e 1150 conventi, c. Braga. 2. *Tras-os-montes* al nord-est, c. Braganza. 3. *Beira* al sud, c. Coimbra. 4. *Estremadura*, c. Lisbona. 5. *Alem-Tejo*, c. Evora. 6. *Algarve*, c. Tavira.

§ 10. — **Francia.**

La Francia acquista nel 1766 la *Lorena*, compra la *Corsica* nel 1768 dai Genovesi. Formava quaranta governi: 32 grandi, cioè di provincie, 7 di città, e la Corsica.

Al nord la *Fiandra*, capitale Lille; l'*Artois*, c. Arras; la *Picardia*, c. Amiens; la *Normandia*, c. Rouen; l'*Isola di Francia*, c. Parigi; la *Champagne*, c. Troyes; la *Lorena*, c. Nancy; l'*Alsazia*, c. Strasburgo.

Al centro la *Bretagna*, c. Rennes; il *Maine*, c. Mans; l'*Anjou*, c. Angers; la *Touraine*, c. Tours; l'*Orleanese*, c. Orléans; il *Berry*, c. Bourges; il *Nivernais*, c. Nevers; la *Borgogna*, c. Dijon; la *Franca Contea*, c. Besançon; il *Lionese*, c. Lyon; il *Borbone*, c. Moulins; l'*Auvergne*, c. Clermont; il *Limosino*, c. Limoges; la *Marche*, c. Guéret; il *Poitou*, c. Poitiers; l'*Aunis*, c. la Rochelle; la *Saintonge*, c. Saintes, coll' *Angoumois*, c. Angoulême.

Al sud e sud-ovest, la *Guienna*, c. Bordeaux, colla *Guascogna*, c. Auch; il *Bearn*, c. Pau; la *Linguadoca*, c. Tolosa; la contea di *Foix*, c. Foix; il *Rossiglione*, c. Perpignano; il *Delfinato*, c. Grenoble; la *Provenza*, c. Aix.

Gli otto piccoli erano i governi di *Boulogne*, *Havre*, *Parigi*, *Metz* e *Verdun*, *Toul*, *Sedan*, *Saumur*, la *Corsica*.

§ 11. — **Italia.**

Lo spegnersi di molte famiglie dinastiche italiane, apriva il campo ad ambizioni e trattati. E prima quella di Mantova, cui ad onta dei pretendenti Giuseppe I riuni al Milanese (1708), abbandonando al Gonzaga di Guastalla i ducati di *Sabioneta* e *Bozzolo*, il marchesato d'*Ostiano*, la contea di *Pomponesco*; e al duca di Savoia il *Monferrato*. Il ducato di *Mirandola* col marchesato di *Concordia* era stato confiscato ai Pico (1709), e dato al duca di Modena nel 1710. I Gonzaga di Castiglione e Solferino furono spogliati dall'imperatore, e ricevettero un compenso. Quei di Novellara si spensero nel 1728, e i loro Stati furono dall'imperatore infeudati al Modenese (1737). La famiglia Cybo, dominante a Massa e Carrara, finiva in una femmina, che li portò in dote al duca di Modena nel 1743.

A. Il regno di *Sardegna* formato nel 1720, divenuto il più poderoso d'Italia, ab-

bracciando gli antichi possessi della casa di Savoja, parte del Milanese e l'isola di Sardegna, può dividersi in *Savoja*, *Piemonte*, *Monferrato*, *Acquisti nuovi*.

La Savoja comprendeva: lo *Sciabese*, c. Thonon; il *Genevese*, c. Annecy; il *Faucigny*, c. Bonneville; la *Savoja propria*, c. Chambéry; la *Tarantasia*, c. Moutiers; la *Morienna*, c. Saint-Jean.

Nel Piemonte, 1. Il *Piemonte* proprio, c. Torino, dov'erano compresi l'antico marchesato di *Susa*, l'antico principato di *Carignano*, le *Quattro valli* colle fortezze di *Pinerolo*, *Ecilles*, *Fenestrelle*, *Castel Delfino*; oltre *Cuneo*, *Mondovì*, *Cherasco*, il *Canavese*, c. Ivrea. 2. Il ducato d'*Aosta*. 3. La Signoria di *Vercelli*, in cui restava chiuso il principato di *Masserano* dei Ferrari, feudatarj della Santa Sede. 4. La contea d'*Asti*. 5. Il marchesato di *Saluzzo*. 6. La contea di *Nizza*, dove rimaneva indipendente il principato di *Monaco*, passato nel 1759 dai Grimaldi ai Matignoni.

Il Monferrato, nel trattato di Cherasco, era stato diviso in *savojarado* colle città d'Alba e Trino, e *mantovano* con Casale ed Acqui; ma nel 1708 fu riunito. Al sud di Alba ed Acqui trovavansi le *Langhe*, cinquanta piccoli feudi che rilevavano dall'imperatore, il quale gli aveva ceduti nel 1756 al re di Sardegna. Dal Milanese erano staccati la *Val Sesia* (Varallo), l'*Alessandrino*, la *Lomellina* (Valenza), il *Vigevanasco*, ceduti dall'imperatore al duca di Savoja nel 1708; il *Novarese* e il *Tortonese* cedutigli nel 1755; la parte occidentale del territorio di *Angera* (Domodossola); e molta parte del *Pavese*, cioè Voghera e Bobbio, ceduti nel 1748, con molti feudi imperiali.

La Sardegna, ricevuta in cambio della Sicilia nel 1720, dividevasi nei due capi di *Cagliari* e *Logudoro* (Sassari).

Il re sardo possedeva pure il contado di *Oneglia* nella riviera di Genova. Questa repubblica stendesi ancora sulle due Riviere; e nel 1748 avea recuperato il marchesato di *Finale*.

B. Il ducato di *Milano* divideasi in sei territorj: *Milanese*, *Comasco*, contado d'*Angera*, di *Pavia*, *Lodigiano*, *Cremonese*.

C. Il ducato di *Mantova* era composto del *Mantovano* proprio, e del principato di *Castiglione* e *Solferino*.

D. *Venezia* contava in *Italia* 14 provincie, cioè il *Dogato* da Grado a Cavarzere, il *Padovano*, il *Polesine*, il *Trevisano*, il *Vicentino*, il *Feltrino*, il *Cadorino*, il *Friuli*, l'*Istria veneta*, il *Veneziano*, il *Bresciano*, il *Bergamasco*, il *Bellunese*, il *Creмасco*; sulla costa di *Dalmazia*, *Nona*, *Zara*, *Sebenico*, *Traù*, *Salona*, *Spalatro*, *Catara*; su quella d'*Albania*, *Arta*, *Prevesa*, *Butrinto*. In mare non le restavano che isole sulla costa di *Dalmazia*; alcune jonie, quali *Corfù*, *Santa Maura*, *Cefalonia*, *Zante*, *Cerigo* ecc.; e *Tina* nelle Cicladi.

E il ducato di *Modena* avea acquistato il principato di *Massa e Carrara*; e comprendeva, oltre i ducati di *Modena* e *Reggio*, i principati di *Carpi* e di *Correggio*; il ducato della *Mirandola* vendutogli dall'imperatore nel 1710; il principato di *Novellara*, ereditato dall'imperatore, che ne investì il Modenese nel 1757.

F. Il ducato di *Parma* pel trattato d'Aquisgrana (1748) fu assicurato a don Filippo infante di Spagna, e divideasi in ducato di *Parma* a oriente; ducato di *Piacenza* a ponente colla val di Taro; marchesato di *Bussato*, o Stato *Palavicino* al nord; e ducato di *Guastalla*, coi principati di *Sabioneta* e *Bozzolo* nel Mantovano.

G. Il granducato di *Toscana* occupava il pendio occidentale degli Apennini da Siena alle Maremme; a nord ovest avea la repubblica di Lucca e gli Stati di Modena, e tutt'altrove gli Stati pontifizj.

Comprendeva il *Florentino*, dov'erano l'arcivescovado di Firenze, i vescovadi di *Pistoja*, *Fiesole*, *Borgo*, *Arezzo*, *Montepulciano* e *Cortona*, e le badie di *Vallombrosa* e *Camaldoli*; il *Pisano* coll'arcivescovado di *Pisa*, il vescovado di *Volterra* e il porto di *Livorno*; il *Senese* coll'arcivescovado di *Siena*, i vescovadi di *Pienza*, *Chiusi*, *Grosseto*. Inoltre possedeva il territorio di *Pietrasanta* fra *Massa* e *Lucca*, quel di *Pontremoli*, l'isole di *Gorgona* e *Giglio*, e la città di *Porto Ferrajo* nell'Elba; mentre il resto dell'isola con *Piombino* formava un principato indipendente sotto i Buoncompagni. Lo Stato de' *Presidj*, cioè i porti del Senese, restavano al Napoletano.

H. Lo Stato della Chiesa non si mutò; e la repubblica di *San Marino* gli fu sottomessa solo per un istante nel 1759.

1. Il regno delle *Due Sicilie* era stato assicurato a un ramo cadetto dei Borboni di Spagna. La parte continentale o *Regno di Napoli* componeasi di quattro provincie, ciascuna suddivisa in tre: 1° *Terra di Lavoro*, suddivisa in Campania Felice, Principato citeriore, Principato ulteriore; 2° *Abruzzo*, suddiviso in contado di Molise, Abruzzo citeriore, Abruzzo ulteriore; 3° *Puglia*, suddivisa in Capitanata, Terra di Bari, Terra d'Otranto; 4° *Calabria*, suddivisa in Basilicata, Calabria citeriore, Calabria ulteriore. La *Sicilia* partivasi nei tre valli di *Demona*, *Noto*, *Mazara*.

Appartenevano al regno le isole d'*Ischia*, *Capri*, *Lipari*, le *Egati*. *Malta* rilevava da quella corona.

§ 12. — Stati musulmani.

La Turchia scapitò verso l'Europa, come vedemmo; e dopo i trattati di Carlo-Turchia witz (1699) e di Passarowitz (1718), cessò d'esserle minacciosa; pure possedeva più che l'antico impero romano. Dopo abbandonate le conquiste in Ungheria, conservava ancora, al sud della Sava, tutta la Bosnia e parte della Croazia; a settentrione dominava fin nei deserti della Tartaria bagnati dal Bug e dal Dniester. Venezia le disputava le coste di Dalmazia.

La Turchia divideasi in *settentrionale*, e *meridionale* o *Grecia*. La settentrionale chiudeva 7 provincie: la *Bessarabia* abitata dai Tartari d'Oczakov e di Budziac; la *Moldavia*; la *Valachia*; queste provincie di là dal Danubio non erano comprese nella sistemazione per pasciati; il pascialato di *Bulgaria*; quel di *Romelia*; quel di *Servia*; quel di *Bosnia*, che abbracciava la Croazia e Dalmazia turche. La meridionale formava 4 pasciati: di *Salonichi*, comprendente la Macedonia; di *Gianina*, comprendente l'Albania o Arnauta, divisa naturalmente in Albania *alta* con Gianina, Croja, Durazzo, e *bassa* con Aviona e Delvino; di *Livadia*, antica Grecia propria; di *Tripolizza* contenente la Morea.

Le isole dell'Arcipelago *Candia*, *Egripo* (Negroponte), le *Cicliadi*, le *Sporadi*, erano sotto il comando diretto del capudan-pascià. Alla Turchia spettava pure la parte del *Cuban*, fra la sinistra di questo fiume e il Caucaso.

In Asia essa possedeva:

1° La *Natolia* o Asia Minore, che abbracciava la Natolia propria, l'Amasia, l'Ardulia, la Caramania. L'isola di Cipro formava un pascialato, con parte della costa.

2° L'*Armenia* o *Turcomania*, coi pasciati di Erzerum, Van, Kars, Cildir.

3° La *Georgia* fra il mar Caspio e il Nero comprendeva la Mingrelia (*Colchide*), il Gurjel sul mar Nero, l'Imereto e il Carduel al centro. Quest'ultimo era feudale al re di Persia; le tre altre tributarie al gransignore, sotto principi particolari. Il Daghestan (*Derbent*) fu in parte ceduto alla Russia.

4° Il *Diarbekir* al sud dell'Armenia (*Assiria* e *Mesopotamia*) conteneva i pasciati di Diarbekir, Rika, Mossul.

5° Del *Curdistan*, al sud-est dell'Armenia, la parte orientale spettava alla Persia, l'altra formava il pascialato di Sceheresul.

6° L'*Irak-Arabi* al sud del Curdistan, coi pasciati di Bagdad e di Bassora.

7° La *Siria* o *Soria* lungo il mar Interiore, chiudeva la Siria propria o pascialato di Aleppo, la Fenicia o pascialato di Damasco, la Giudea o pascialato di Gaza.

Spettavano inoltre alla Turchia le isole del litorale asiatico.

Anche in Asia decadde quest'impero per le guerre contro la Russia, la Persia e i governatori rivoltosi. L'ultimo re tributario del regno giorgiano d'*Imerezia* si riconobbe vassallo alla Russia nel 1783.

L'Arabia *Petrea* era sottomessa al gransignore, che vantava supremazia anche su Me- Arabia dina e la Mecca, benchè vi dominasse uno scerifo indipendente. Nella *Deserta* fu sempre impossibile ogni stabile dominazione. La *Felice* comprendeva i regni di *Gamama* al nord, di *Tehama* all'ovest, di *Yemen* e *Adramaut* al sud-ovest, di *Sieger* al sud di *Oman*, al sud-est, di *Lasa* all'est. Questo e l'Yemen appartenevano alla Porta, formando due pasciati; alla Persia il paese e le isole di *Bahreïn* sulle coste di Lasa.

Nel cuor dell'Arabia, a mezzo il secolo XVIII, Mohammed-ben-Abd-el-Wahab fondava

la nuova setta dei *Vahabiti*, che nel 1804 trovavasi signora degli Stati di Agiar, Lasa, Mecca, Medina, e della più parte d'Arabia; nel 1818 il bascià d'Egitto la distrusse.

Persia Fra la Georgia e il mar Caspio al nord, il paese degli Usbeki nella Tartaria indipendente al nord-est, il Gran Mogol all'est, al sud il mare delle Indie e il golfo Persico, all'ovest l'Impero ottomano, estendevasi la Persia, divisa in sedici provincie:

Sei lungo il mar Caspio: 1. il *Daghestan* (Derbent) conquistato nel 1720 dalla Russia, 2. il *Scirvan* (Chamaqui); 3. l'*Aderbigian* (Tebriz); 4. il *Ghilan* (Recht); 5. il *Tabaristan* o *Mazanderan*; 6. il *Corassan*.

Sei al centro, cioè da oriente in occidente: 7. il *Candaar* al nord-est dell'Indo: 8. il *Sablestan* (Gazra); 9. il *Segestan* (Zarang) al sud est; 10. l'*Irak-Agemi*, dove Ispaan capitale dell'impero; 11. il *Laristan* parte del Curdistan, di cui i Turchi occuparono il resto; 12. l'*Iran* (Erivan) al nord ovest.

Quattro sul golfo Persico e l'Oceano, cioè da occidente in oriente: 13. il *Cusistan* (Shuster); 14. il *Farsistan* (Chiraz e Lar); 15. il *Kerman*, dove gl'Inglese avevano nel 1615 fondato il porto di Bender-Abassi; e 16. il *Mekran*.

L'impero de' Sofi è tormentato da guerra intestina e forestiera, finchè Baba-kan (Feth-Ali-sciach) dà alla Persia i confini presenti (1802). Ma le sue frontiere sono continuamente bersagliate da tribù mal sottomesse.

L'imam di *Masate* resistè ai Vahabiti, e conquistò le isole di Kism e Ormus, e parte del Farsistan e del Maggistan, tenendole sotto la sovranità del re di Persia; l'isola di Socotora e parte della costa di Zanguebar in Africa.

§ 13. — Cina e Tartaria.

L'*Impero cinese* crebbe sottomettendo gli Eluti (1746-59), sicchè tiene la più parte dell'Asia orientale e centrale fra il 70° e il 140° di longitudine est, e il 19° e 55° di latitudine nord. La *Corea* è tributaria. Dal 1750 è da generali cinesi governato il *Tibet*, benchè il Dalai-lama ne sia riconosciuto sovrano.

La *Gran Tartaria* abbraccia un terzo dell'Asia fra il mar Glaciale, la Russia europea, la Piccola Tartaria, il Caspio, la Persia, il Gran Mogol e la Cina.

Dividesi in Tartaria *moscovita* o Russia asiatica, di cui già parliamo, e dove i principali popoli erano i Samoiedi, i Kirghisi, i Tungusi. Il kanato indipendente di *Karism* fu distrutto, succedendogli quel di *Kiva*, fondato nel 1802 da Mohammed-Raim capo usbeko.

La Tartaria *indipendente*, partita fra molte orde, obbedienti a kan particolari; come gli Almaduneri, i Mongoli gialli, i Mongoli neri, il Grande e il Piccolo Tibet, il Turkestan, il regno di Lassa (*L'Hassa*), i Baskiri, i Calmuchi, i Turcomani del Caspio, gli Usbeki della Gran Bucaria ecc. Tre orde di Kirghisi e Turcomani indipendenti erravano nel paese fra l'Ural, il Caspio, il mare d'Aral, il Siun, le fonti dell'Irtisc e i monti Algidim.

La Tartaria *cinese* fra il regno di Lassa e la terra di Yesso, dove erano ad ovest i regni Calka, il Tangut e parte del paese dei Mongoli: all'est il Bogdoi o Tartari di Kim, gli Yupi, i Tagagriuski, il Niulan.

§ 14. — India.

Il resto dell'Asia meridionale fra la Persia e la Cina costituiva le *Indie* di qua e di là dal Gange.

L'India *di qua dal Gange* obbediva la più gran parte al *Gran Mogol*, cui antica capitale era Delli, e che da Aurengzeb era stato portato alla massima grandezza. Alla sua morte (1706) comprendeva quaranta provincie: *Agemir*, *Adoni*, *Concan*, *Conddapah*, *Dowlatabad*, *Candeish*, *Wisapur*, che ora formano l'impero dei Maratti; *Cabul*, *Cascemir*, *Candaar*, *Sindo*, che or sono l'Afganistan; *Agra*, *Aud*, *Behar*, *Bednore*, *Bengala*, *Canara*, i *Sirkar*, *Carnate*, *Cochin*, *Caimbetor*, *Delhi*, *Dindigul*, *Allahabad*, *Gotich*, *Guzerate*, *Madura*, *Malabar*, *Mahwah*, *Multan*, *Mysore*, *Orissa*, *Tinnivelli*, *Travancor*, ora

possessi immediati degli Inglesi; *Berar* e *Serinagor* mediatamente sottomessi a questi; *Assam* e *Butan* indipendenti, ma con un tributo alla Cina, *Nepal* indipendente; *Pendgiab* appartenente ai Seiki.

Aurengzeb sottomise anche il *Decan*, impero fondato nel 1317 da Hassan-Baku, capo della dinastia dei Bhamini; e nel 1526 si divise nei cinque regni di *Ahmedabad*, di *Berar*, di *Ahmednagor*, assorti poi negli altri di *Wisapur* e *Golconda*.

La più antica tribù del Decan sono i *Maratti*, che allora cominciarono un impero, divenuto poi principale a danno di quello d'Aurengzeb.

L'impero di *Delhi*, morto Aurengzeb, declina, finchè nel 1750 gl'imperatori trovansi ridotti alla sola capitale; poi gl'Inglesi prendono anche questa nel 1805. E la potenza inglese succede ai varj dominatori alzatisi sulle rovine di quel grande impero e alle colonie europee (1).

L'India di là dal *Gange*, detta anche penisola Orientale, chiudeva sette paesi principali: il regno d'*Aracan* a occidente in fondo del golfo di Bengala, tributario al regno d'*Ava*; il regno d'*Ava* o del Birman, da cui dipendevano i piccoli regni d'*Asem*, *Tipra*, *Pegù*; il regno di *Siam*, che abbracciava la penisola di Malacca; il regno di *Cambaja*, all'est del golfo di Siam; il regno di *Laos* al nord-est di quello di Siam; il regno di *Cocincina*, da cui dipendeva quello di *Ciam-po*; il regno di *Ton-kin* al nord del predetto.

§ 15. — Emancipazione delle colonie americane.

Per respingere le arroganze della madre patria, le colonie inglesi insorsero (1774); e cinquantun deputati, uniti in Filadelfia, decretarono (4 luglio 1776) l'atto di confederazione degli *Stati Uniti*, i quali erano 1 *Massaciusset*, 2 *N. Hampshire*, 5 *Rhode-Island*, 4 *Connecticut*, 5 *N. York*, 6 *N. Jersey*, 7 *Pensilvania*, 8 *Delaware*, 9 *Maryland*, 10 *Virginia*, 11 *Carolina del nord*, 12 *Carolina del sud*, 13 *Georgia*.

Secondati da Francia e Spagna, difendonsi, e costringono l'Inghilterra a riconoscerli liberi e sovrani (1785), abbandonando loro tutto il paese alla sinistra del Mississippi, e al nord del 3° parallelo.

Nel 1787 riunironsi, eccetto Rhode-Island; potesse qualunque Stato esser ammesso alla federazione tosto che contasse sessantamila anime: perciò v'entrava il Vermont, col nome di *N. Connecticut*. Da altri paesi ceduti dagli Stati si formò (1796) il *Territorio al sud dell'Ohio*; e da quelli ceduti dagli Inglesi, il *Territorio al nord-ovest dell'Ohio*.

L'*Ohio* ne fu staccato per divenire Stato dell'Unione (1802). La parte settentrionale ossia *Michigan* ne fu separata il 1805, e ammessa nell'Unione il 1825; mentre il centro e il sud rimangono occupati dagli Ottaway, Pottowattami, Miami, l'ovest dai Menomoni, il nord dai Chippaway.

L'*Indiana* divenne Stato dell'Unione il 1816; l'*Illinese* nel 1818.

La Spagna nel 1798 cedette all'Unione *Natchez* ed altri posti al nord del 31° parallelo; e nel 1800 eresse in governo del Mississippi il territorio tra questo fiume e la frontiera occidentale della Georgia; che poi cresciuto, fu nel 1817 diviso, e la parte occidentale formò lo Stato del Mississippi, la orientale il Territorio d'*Alabama* ammesso nel 1819.

L'anno stesso il *Maine* fu staccato dal Massaciusset per formare uno Stato.

La *Luigiana* a destra del Mississippi, colla *N. Orleans* resa dalla Spagna alla Francia, e da questa venduta agli Stati Uniti per ottanta milioni (1805), fu prima divisa in due Territorj, di cui quello al sud fu detto *Luigiana* e unito agli Stati (1812); l'altro pure unito col nome di *Missuri* (1821), ma gran parte resta tuttora agl'Indiani selvaggi.

La *N. Albione* e la *N. Georgia* cedute (1815) dall'Inghilterra all'Unione, nel 1822 formarono il Territorio di *Colombia* o *Oregon*, abitato quasi solo da Indiani indipendenti.

La *Florida* disputata alla Spagna, che la cedette per venticinque milioni (1821), fu ammessa all'Unione nel 1822.

Per tal modo la repubblica federativa degli *Stati Uniti d'America* abbracciò

(1) La serie degli acquisti della Compagnia inglese daremo nell'Epoca seguente.

quanto è fra il 24° 50' e 52° 26' di latitudine nord, e il 69° 10' e 226° 42' di longitudine ovest, divisa in ventiquattro Stati: *Massachusetts, N. Hampshire, Rhode-Island, Connecticut, N. York, N. Jersey, Pensilvania, Delaware, Maryland, Virginia, Carolina del nord, Carolina del sud, Georgia, Vermont, Kentucky, Tennessee, Ohio, Indiana, Illinois, Mississippi, Alabama, Maine, Luigiana, Missouri*; e sei Territorj: *Michigan, Wisconsin, Arkansas, Missouri, Colombia o Oregon, Florida*. Nel distretto federale di Colombia è chiuso *Washington*, e l'immenso distretto occidentale è abbandonato agli Indiani. Molti di questi si conservano indipendenti.

L'Arkansas fu Territorio nel 1819, e Stato nel 1836. L'Yowa fu Territorio nel 1838. Il Michigan, Territorio nel 1823, e Stato nel 1836; quando anche l'Wisconsin fu fatto Territorio. Onde l'Unione si compose di ventisei Stati, oltre i Distretti di Oregon, Ozagi, Ozark, Sioux.

Il trattato di Pietroburgo del 1824 assegnò per confine colla Russia il 54° di latitudine nord: il confine colla Francia fu determinato a Washington nel 1842. Le contese coll'Inghilterra per l'occupazione dell'Oregon furono combinate pur ivi nel 1846. Trattavasi della regione tra il 42° e il 54° parallelo, vasta come due Francie, non percorsa che da popolazioni selvagge e cacciatori intrepidi. Per limite delle due possessioni fu preso il 49° parallelo a occidente delle montagne Rocciose fin allo stretto della regina Carlotta, donde procede a levante per lo stretto di Fuca, in modo che all'Inghilterra rimane l'isola di Vancouver, e il Colombia è libero alla Compagnia della baja d'Hudson fin al cessar della carta d'essa Compagnia. Non è ancora ben determinata l'immensa frontiera dai Grandi laghi al Grande oceano.

Così gli Stati Uniti, in meno di un secolo, hanno quintuplicato la popolazione, triplicato il territorio, decuplicato la potenza produttiva; e ciò senza esercito nè conquista, tranne quella dell'ultima guerra col Messico nel 1848. La quale procacciò agli Stati Uniti altre 854,598 miglia quadr., ossia più d'un terzo del territorio che aveano prima: sono esse il *Texas*, il *N. Messico* e l'*Alta California*, importantissima per le inesauribili miniere d'oro, e più per 970 miglia di litorale sul mar Pacifico, col porto di Monterey e la baja di San Francesco, che è la migliore sulla costa occidentale d'America.

EPOCA XVIII

DAL 1789 AL 1862.

§ 1. — Impero francese.

La Rivoluzione francese in origine erasi proposto di non alterare i confini della Francia; ma costretta uscirne, cambiò quelli di quasi tutta l'Europa. Sarebbe lungo il seguirne le vicende, comandate dalla spada e dai trattati; e ci limiteremo a descrivere qual fosse, nel tempo di sua maggior grandezza, l'impero francese col regno d'Italia. Comprendevasi esso tutta l'antica Francia; l'Italia, salvo Lucca e Napoli; parte della Germania occidentale; il Belgio, l'Olanda.

A. L'*Impero Francese* era diviso in 150 dipartimenti: 85 formati delle antiche provincie francesi: 17 di conquiste riconosciute dalla pace di Luneville (1801); e 28 d'acquisti posteriori.

Degli 85 primitivi dipartimenti, 25 erano al nord, cioè: nella Fiandra il *Nord* c. Lille. — Artois, con Calais e Boulogne, il *Pas de Calais* c. Arras. — Picardia la *Somme* c. Amiens. — Normandia la *Senna inferiore* c. Rouen; l'*Eure* c. Evreux; il *Calvados* c. Caen; l'*Orne* c. Alençon; la *Manche* c. Saint-Lò. — Isola di Francia l'*Aisne* c. Laon; l'*Oise* c. Beauvais; *Seine et Oise* c. Versailles; *Seine* c. Parigi; *Seine et Marne* c. Melun. — Champagne le *Ardenne* c. Mézières; la *Marne* c. Châlons sur Marne; l'*Aube* c. Troyes; la *Haute Marne* c. Chaumont. — Lorena la *Meuse* c. Bar sur Orvain; la *Moselle* c. Metz; la *Meurthe* c. Nancy; i *Vogesi* c. Epinal. — Alsazia l'*Alto Reno* c. Colmar; *Basso Reno* c. Strasburgo.

55 al centro, cioè: nella Bretagna il *Finistère* c. Quimper; le *Coste del nord* c. Saint-Brieuc; il *Morbihan* c. Vannes; la *Loira inferiore* c. Nantes; l'*Ille et Vilaine* c. Rennes. — Maine la *Moyenne* c. Laval; la *Sarthe* c. Le Mans. — Anjou il *Maine et Loire* c. Angers. — Touraine l'*Indre et Loire* c. Tours. — Orleanese il *Loir et Cher* c. Blois; l'*Eure et Loir* c. Chartres; il *Loiret* c. Orleans. — Berri il *Cher* c. Bourges; l'*Indre* c. Chateauroux. — Nivernese la *Nièvre* c. Nevers. — Borgogna, l'*Yonne* c. Auxerre; la *Côte dor* c. Dijon; il *Saône et Loire* c. Macon; l'*Ain* c. Bourg. — Franca Contea il *Jura* c. Lons-le-Saulnier; il *Doubs* c. Besançon; l'*Alta Saône* c. Vesoul. — Lionese il *Rodano* c. Lione; la *Loira* c. Montbrison. — Borbonese l'*Allier* c. Moulins. — Auvergne il *Puy-de-Dôme* c. Clermont; il *Cantal* c. Aurillac. — Limosino la *Corrèze* c. Tulle; l'*Alta Vienne* c. Limoges. — Marche la *Creuse* c. Guéret. — Poitou la *Vienne* c. Poitiers; le due *Sèvres* c. Niort; la *Vande* c. Napoléonville. — Aunis, con parte della Saintonge, la *Charente inferiore* c. Saintes. — Angoumois, con parte della Saintonge, la *Charente* c. Angoulême.

27 al sud, cioè: nella Gujenna la *Gironde* c. Bordeaux; la *Dordogne* c. Périgueux; il *Lot et Garonne* c. Agen; il *Lot* c. Cahors; l'*Aveyron* c. Rodez. — Guascogna le *Lande* c. Mont-de-Marsan; il *Gers* c. Auch; gli *Alti Pirenei* c. Tarbes. — Bearni i *Bassi Pirenei* c. Pau. — Linguadoca l'*Alta Garonna* c. Tolosa; il *Tarn* c. Albi; l'*Aude* c. Carcassona; l'*Hérault* c. Montpellier; il *Gard* c. Nimes; l'*Ardeche* c. Privas; la *Lozère* c. Mende; l'*Alta Loire* c. Le Puy. — Contea di Foix l'*Arriège* c. Foix. — Rossiglione i *Pirenei Orientali* c. Perpignano. — Delphinato l'*Isera* c. Grenoble; la *Drôme* c. Valenza; le *Alte Alpi* c. Gap. Provenza le *Basse Alpi* c. Digne; le *Bocche del Rodano* c. Marsiglia; il *Varo* c. Brignoles. — Corsica il *Golo* c. Bastia; il *Liamone* c. Ajaccio.

I 17 dipartimenti confermati nel trattato di Luneville erano: nel contado Venesino, unito nel 1791, il dipartimento di *Valchiusa* c. Avignon. — Savoja e territorio di Gi-

nevrà il *Lemano* c. Ginevra; il *Monbianco* c. Chambéry. — Contea di Nizza col principato di Monaco, uniti nel 1793, le *Alpi marittime* c. Nizza. — Paesi Bassi Austriaci o Belgio la *Lys*, formata della Fiandra occidentale, c. Bruges; la *Schelda* o Fiandra orientale, c. Gand; *Jemmapes* c. Mons; *Sambre et Meuse* c. Namur; le *Foreste* c. Luxemburg; l'*Ourthe* c. Liège; la *Mosa inferiore* c. Maestricht; la *Dyle* c. Bruxelles; le *Due Nethe* c. Anversa. Alla sinistra del Reno la *Sarre* c. Treveri; il *Mont Tonnerre* c. Magonza; il dipartimento di *Reno e Mosella* c. Coblenz; il *Roer* c. Aquisgrana.

Dei 28 dipartimenti novamente conquistati, cinque erano nel Piemonte, riuniti il 1802, cioè la *Dora* c. Ivrea; il *Po* c. Torino; la *Stura* c. Cuneo; *Marengo* c. Alessandria; *Sesia* c. Vercelli. — *Liguria*, riunita il 1805, *Montenotte* c. Savona; *Genova* c. Genova; gli *Apennini* c. Chiavari. *Ducato di Parma*, unito il 1808, il *Taro* c. Parma. — *Toscana*, unita l'anno stesso, l'*Arno* c. Firenze; il *Mediterraneo* c. Livorno; l'*Ombrone* c. Siena. Nella *parte sud-ovest degli Stati Romani*, unita il 1809, il *Tevere* c. Roma; il *Trasimene* c. Spoleto. — *Olanda meridionale*, al sud del Wahal, unita l'anno stesso, le *Bocche della Schelda* c. Middelburg; le *Bocche del Reno* c. La Aja. — *Regno d'Olanda*, riunito il 1810, le *Bocche della Mosa* c. Bois le-Duc; lo *Zuidersee* c. Amsterdam; l'*Yssel superiore* c. Arnheim; le *Bocche dell'Yssel* c. Zwolle; la *Frisia* c. Leuwarden; l'*Ems occidentale* c. Groninga; l'*Ems orientale* c. Aurik. — *Hannover e Westfalia*, uniti il 1810, la *Lippe* c. Munster; l'*Ems superiore* c. Osnabruck; le *Bocche del Weser* c. Brema; le *Bocche dell'Elba* c. Amburgo. — *Valese* unito il 1810, il *Sempione* c. Sion.

B. Il *Regno d'Italia* abbracciava la parte settentrionale e l'orientale della penisola dall'Alpi al Tronto, diviso in 24 dipartimenti, e in 6 divisioni militari. La divisione di *Milano* comprendeva i dipartimenti dell'*Agogna* c. Novara, dell'*Olona* c. Milano, del *Lario* c. Como, dell'*Adda* c. Sondrio. Quella di *Brescia* quattro, dell'*Alto Adige* c. Trento, del *Serio* c. Bergamo, del *Mella* c. Brescia, dell'*Alto Po* c. Cremona. — Di *Mantova* aveva i dipartimenti del *Mincio* c. Mantova, dell'*Adige* c. Verona, del *Basso Po* c. Ferrara. — Di *Venezia* sei, della *Brenta* c. Padova; dell'*Adriatico* c. Venezia, del *Tagliamento* c. Treviso, del *Passeriano* c. Udine, della *Piave* c. Belluno, del *Bacchiglione* c. Vicenza. — Di *Bologna* quattro, del *Crostolo* c. Reggio, del *Panaro* c. Modena, del *Reno* c. Bologna, del *Rubicone* c. Forlì. — D'*Ancona* tre, del *Metauro* c. Ancona, del *Musone* c. Macerata, del *Tronto* c. Fermo.

Erano rimaste indipendenti la repubblica di *San Marino* e il principato di *Lucca*, dato con *Piombino*, *Massa* e *Carrara* ai *Baciocchi*.

Alleati dell'Impero erano:

1. La repubblica Elvetica di venti Cantoni.
2. La confederazione Renana, che comprendeva trentaquattro Stati, di cui i principali erano i regni di *Baviera*, *Württemberg*, *Sassonia*, *Westfalia*; i granducati di *Baden*, *Berg*, *Assia-Darmstadt* e *Francoforte*.
3. Il regno di *Napoli*, in mezzo al quale erano i nuovi principati francesi di *Benevento* e *Pontecorvo*.
4. Le provincie illiriche.

§ 2.

Il trattato di Vienna (1815) diede all'Europa l'assetto, che poi conservò fin quando nel 1848 furono rimessi in quistione i destini europei, i confini dei popoli, le nazionalità, sicchè tutto è ora incerto e indeterminato.

Divideremo l'Europa in *meridionale*, *media* e *settentrionale*. Questa divisione, come tutte le puramente artificiali, è tutt'altro che esatta, e, per esempio, si troverà nella settentrionale la Russia, che si stende fin al mezzodi; nella media l'Hannover e il Mecklemburg, che è più settentrionale di Londra; e così via. Pure tra le varie divisioni adottate questa ci parve meglio opportuna all'intento storico dell'opera nostra.

EUROPA MERIDIONALE.

Penisola iberica.

È fra il 36° e il 44° di latitudine, il 1° orientale e il 12° occidentale di longitudine; lunga 580 miglia, larga 502; cinta dal mare fuorchè al nord-est, i Pirenei la separano dalla Francia. Comprende la Spagna, il Portogallo, la repubblica d'Andorra, e Gibilterra posseduta dagl'Inglesì.

A. La *Spagna* ha confini naturali da tre parti; all'occidente tocca il Portogallo. a guisa di piramide dal mare elevasi verso il centro fin 600 metri; e il suolo ad ogni piano ha natura differente. Alla base temperatura calda, inesauribile la terra, navigabili i fiumi. Questi al primo scaglione sono rotti da scogliere, e le montagne offrono un labirinto boscoso, opportunissimo alla difesa; poi s'alza su su fin alla Maledetta, a più di 3500 metri, con nevi perpetue, agli Alpuxarras e alla Sierra Nevada. Da questi giganti diramansi molte *sierre*, aperte con gole famose nella storia della difesa del paese. Al centro stanno i *parameras*, pianure deserte e sabbiose, di clima aspro, donde le acque scendono o spumeggiando fra le rocce, o riposando nelle *huertas*, fertili pianori. Siffatta natura di suolo spiega la storia della penisola.

La razza celtica, venendo da occidente, toglie alla primitiva iberica il fertile bacino del Duero, del Tago, della Guadiana, spingendo gl'indigeni verso il centro montuoso. I Fenicj, giunti da mezzodì, occupano la costa, somigliante alle africane: ma le irruzioni di montanari gli obbligano a una lotta continua, prolungata sotto i Cartaginesi, i Greci, i Romani. Quest'ultimi non si credettero padroni della penisola se non dopo la presa di Numanzia, che dava loro le sorgenti dei fiumi; pure scelsero per sede Toledo, già centro della potenza fenicia, e poi de' Visigoti. I Mori si piantarono a Cordova, il che ne limitava la dominazione, e rendeva impossibile l'unità. I Cristiani invece aveano occupato le cime, inabitabili agli Africani; e padroni dei fiumi, ben presto scesero su questi a Toledo, e via e via al resto della Spagna. Per dominare il centro si fabbricò Madrid in un'alta solitudine: ma nè poterono ottenere lo sbocco de' fiumi, cioè il Portogallo, nè avere in piena obbedienza le forti città della costa; sicchè la lotta nazionale può dirsi non ancora terminata.

Oltre 11 milioni di Spagnuoli proprj, v'ha 800 mila Baschi in Navarra e Biscaglia. Vuolsi che negli Alpuxarras vivano tuttora moltissime famiglie moresche, e nella Sierra Morena colonie tedesche, piantate da Olavides nel 1767.

Sul primo piano delle montagne coltivansi il riso, il mais, gli olivi; e sulle coste la vite ed il grano. I piani sabbiosi della Castiglia sono sferzati dal sole; come dal *solano*, vento d'Africa, le coste meridionali. In Andalusia prosperano il banano, la palma, il cacto, lo zucchero, il caffè; a Granata e Valenza i gelsi ed il cotone; a Malaga, Cadice, Murcia immense piantagioni di nopal resero indigena la cocciniglia; la cannamele arricchisce Malaga, Valenza, Granata; e dappertutto vigne, aranci, lauri, granati; nè si richiedono che braccia per ottenere di nuovo le biade, che ne facevano il vanto sotto i Romani. Il miele di Cuenca è bianco ed aromatico; nel centro della penisola raccolgonsi ghiande dolci; rinomate sono le vigne di Malaga, e gli aranci di Tarifa. Particolari sono i cavalli andalusi, i bovi del Guadalquivir e i merini: di questi contansi oggidì da otto milioni stabili e cinque migranti, che in ottobre lasciano le alpi della Vecchia Castiglia per andar a pascolare nei piani dell'Estremadura e nell'Andalusia a mille e più per branco, con libertà di pascere dove passano, poi in maggio tornano per la tosatura. *Mesta* chiamasi una società di proprietarj di bestiame, che sotto la condotta di quindicimila pastori fa viaggiare merini, col diritto a pascolar sulle strade a 24 piedi di larghezza, nei luoghi abitati tagliare un ramo d'ogni albero per far fuoco ecc.; ha tribunale speciale per le controversie fra pastori e proprietarj.

Negli Alpuxarras sono le maggiori miniere di piombo d'Europa; e dopo perdute le colonie d'America, si tornò a cavare quelle d'oro e d'argento, ricchezza de' Cartaginesi e de' Romani antichi. Han rinomanza le tele dell'Estremadura, i marocchini di Cordova,

le stoffe di Granata, le sete di Valenza, di Murcia e della Catalogna, i pannilani di Burgos e Barcellona, i merletti d'Almagro, il tabacco e le orerie di Siviglia. Catalogna è importante per gli olj, i grani e le manifatture crescenti: Alicante ed Alcey fioriscono per cartiere e panni: Malaga primeggia per commercio di piombo, mercurio, saponi: l'Andalusia abbonda di miniere di rame, ferro, piombo, mercurio, argento: la Galizia, l'Asturia, la Biscaglia hanno letti di carbon fossile e di ferro: l'acciajo da antico lavorasi nelle provincie basche. Rinomate sono le fiere di Cartagena; Siviglia è il centro del gusto e delle arti.

Insomma il paese darebbe ogni ben di Dio se potesse alfine assodarsi nella libertà. La peggior mancanza è quella di comunicazioni pronte e sicure; e il trasporto degli olj da Malaga a Madrid costa sette volte più che da Malaga a Pietroburgo, cioè nel primo caso 52 centesimi per chilogramma, nel secondo appena 7 $\frac{1}{2}$. Pochi canali, e solo per l'irrigazione. Nel conto del commercio spagnuolo del 1845, l'ultimo che si conosca, l'asportazione non dà che 5 milioni e mezzo in lane; 2 $\frac{1}{4}$ in seta tessuta; uno in tessuti di lana, cotone, lino; 10 in minerale d'argento; 4 $\frac{1}{3}$ in piombo; 5 in frutta secche; 1 $\frac{1}{2}$ in cocciniglia e robia; poi olj, zafferano, sovero, limoni, aranci, grani, bestiame; arrivando fra tutto a 55 milioni.

Il doblone di 8 scudi vale lire 81 51; la pistola ll. 21; la piastra ll. 5 40; 34 maravedi fanno 50 cent. Il piede è metri 0.282; la libbra, gramme 460; la lega comune, metri 6680. La legge del 31 maggio 1847 fa unità il reale, del peso di 25 grani, e del valore di 28 centesimi; 10 reali fanno mezza piastra.

Gravissimo è il debito pubblico, montando a 16,227,474 922 reali nel 1844; e nel 1857 era ridotto a 750 milioni, ma sottoponendosi all'annua gravezza di 22,657,214 reali; oltre 700 milioni di debito fluttuante; talchè il debito sommerebbe ancora a 4000 milioni di franchi. Il bilancio del 1856 dà la rendita di 4,471,896,257 reali; ma tutto è disordinato.

In istile di cancelleria quella penisola dividesi in paese della corona d'Aragona, e della corona di Castiglia; militarmente in 12 capitanerie generali; e amministrativamente, dopo il 1855, in 49 provincie, denominate dal loro capoluogo, eccetto la Navarra, l'Alava, la Biscaglia propria, e la Guipuscoa, che conservano questi nomi antichi, e godevano grandi privilegj, pei quali a lungo combatterono. Eccole:

Antiche provincie	Nuove provincie	Sup. in leghe quadr. da 20 al grado	Popolazione nel maggio 1857.
Nuova Castiglia . . . 1,233,587	Madrid	257. 06	483,795
	Toledo	438. 10	340,635
	Guadalajara	444.	242,171
	Cuenca	728.	243,260
Mancia 270,700.	Ciudad-real	666.	277,788
Vecchia Castiglia . . 1,609,948	Burgos	436. 06	347,693
	Logroño	452.	183,203
	Santander	162. 48	232,523
	Soria	258.	178,645
	Segovia	224.	162,082
	Avila	275. 44	187,156
	Palencia	217.	205,666
Valladolid	256. 04	255,116	
Leon 861,434	Leon	593.	354,295
	Zamora	261.	262,451
	Salamanca	386.	280,722
Asturie	Oviedo	398.	555,215
	La Corogna	257. 09	573,114
Galizia 1,776,879,	Lugo	258.	446,801
	Orense	194.	406,994
	Pontevedra	124. 17	464,969

Estremadura	}	Badajoz	593.	427,932
707,115.		Caceres	607. 08	313,912
		Siviglia	378. 02	501,050
		Cadice	236. 18	397,701
		Huelva	277.	184,110
Andalusia	}	Cordova	420. 10	362,538
2,927,357.		Jaen	436.	361,190
		Granata	283.	461,240
		Almeria	275. 08	326,640
		Malaga	255.	471,554
		Murcia	423.	387,377
Murcia	}	Albacete	529.	211,402
582,087.		Valenza	316.	622,677
Valenza	}	Alicante	213.	392,990
1,246,585.		Castiglion del Piano	241.	312,748
		Saragozza	556.	397,366
Aragona	}	Huesca	538. 08	270,157
8,806,473.		Teruel	454.	250,616
		Barcellona	252.	750,804
		Tarragona	205.	339,012
Catalogna	}	Lerida	386.	316,868
1,652,291.		Gerona	190.	328,736
		Navarra	337. 18	308,622
		Biscaglia (Bilbao)	95. 10	160,470
Provincie Basche o	}	Guipuscoa	51. 10	164,991
Vascongadi		Alava (Vittoria)	110.	100,756
710,892.				
Totale del continente . .		45,670. 76	15,807,753 (1)	
Isole Baleari		82. 69	266,952	
— Canarie		151. 56	227,146	
Totale delle isole		234. 25	494,098	
Capitaneria generale di Cuba		2,309.	1,449,462	
— — di Portorico		188. 75	380,000	
Le Vergini spagnuole		6. 75	2,600	
San Domingo		810.	200,000	
Totale dell'America . . .		3,314. 50	2,032,062	
Asia e Terre australi. Capitaneria generale				
delle Filippine		2,507.	2,679,500	
Africa		24. 50	17,071	
Totale della popolazione in Europa circa 17 milioni.				
— — nelle colonie		5		

Madrid capitale ha 500 mila abitanti; Barcellona 252 mila; Siviglia 152 mila; ma tutti i computi statistici sono stranamente variati da anno ad anno, e da libro a libro. Fatto è che la fertile Spagna conta 50 abitanti per chilometro appena.

Essa ebbe già un dominio più esteso che la moderna Russia, che l'antica Roma o la Macedonia, cioè su quasi 24 milioni di chilometri di superficie, che è un quinto del mondo conosciuto allora. Adesso, perduta la maggior parte delle sue possessioni, le restano in Africa le *Canarie*, le isole della *Guinea* e i *Presidj*, le fortezze della costa di Marocco fra cui *Ceuta*; nelle Antille *Portorico*, *Cuba* la maggiore e una delle più fertili e meglio situate; nell'Oceania gli arcipelaghi delle *Marianne* e delle *Filippine*, parte

(1) A sinistra ponemmo le cifre complessive dell'ultimo censimento.

dell'isola di *Mindanao* e di quella di *Palawan*, formanti la capitaneria generale delle Filippine, dov'è *Lusson* o *Manilia*, la città più grande dell'Oceania (1).

B. *Monarchia portoghese*. Nel 1801 gli Spagnuoli tolsero al Portogallo la città d'Olivenza, in modo che la Guadiana restò confine dei due regni, e la conservarono nei trattati del 1815: ai Portoghesi rimasero sulla sua sinistra Mourao e Serpa. Dal 1855 il Portogallo è diviso nelle 6 provincie di *Minho*, *Tras-os-montes*, *Beira*, *Estremadura*, *Alem-Tejo*, *Algarve*, che formano 17 distretti civili, aventi la superficie di 91,000 chilometri quadrati, e 3,560,000 abitanti.

Giusta una relazione del conte di Tojal, tant'era difficile l'esazione, che nel 1845 restavano d'arretrato 15 milioni di franchi. Egli stesso per quell'anno valutava le spese 25 milioni, e l'entrata 11 milioni di franchi; onde enorme il disuguaglio. Il debito consolidato calcolavasi allora a circa 33,000 milioni di reis l'interiore, e 48,000 milioni l'esteriore; oltre 10,475 milioni di debito non consolidato. Il conto del 1862-67 mette d'entrata circa 14 milioni di milreis, cioè 100 milioni di franchi; ma il disavanzo va sempre crescendo: il debito sale a 131,247 milioni di reis, e nel 1852 si fece la riduzione forzata degl'interessi del 5 al 5 0/0.

L'antica moneta d'oro era il doblone di lire 169. 25; il meza-douro di ll. 34; la meja-doubra di ll. 43. 27: la vecchia crusada valea ll. 5. 50; la nuova ll. 2. 90. Il contos fa un milione di reis: il millereis è qualcosa più di 7 franchi. Il piede è di metri 0,328; la lega marina di metri 5555.

Nel bacino della Guadiana inferiore provasi un calore equatoriale, solo temperato dai venti di mare. Dolce è la temperatura sulle alture, e così nel bacino del Tago; e sulla montagna di Souza raccolgonsi il ghiaccio e la neve pel consumo di Lisbona. Da ottobre a gennaio dominano le piogge; in luglio e agosto calori stemperati, ma fresche notti. La fertile riva della Guadiana inferiore è capace d'eccellente coltura, e così la valle del Tago; ma giaciono quasi spopolate. La vigna è preziosa, e dà i vini di Porto, i moscati di Setubal, i bianchi degli Algarvi, i rossi di Lisbona. Bella è la razza dei cavalli, d'origine araba; eccellenti i muli. Vuolsi che Giovanni de Castro nel 1520 portasse il primo arancio in Portogallo, donde col nome di portogalli si diffusero all'Europa.

Lisbona ha 250 mila anime; provò quindici tremuoti, e quello dell'Ognissanti nel 1755 abbattè seimila case, uccise trentamila persone; il suo porto è de' migliori del mondo, e l'acqua vi giunge per un stupendo acquedotto lungo 2000 metri. Oporto, seconda città del regno, ha 90 mila abitanti. A Coimbra è l'università, e vi sedettero molti re. I primi, come pure gli antichi proconsoli romani, e i re alani, vandali, visigoti, arabi sedevano a Evora.

Perdute le colonie, cessò il traffico che rendeva importantissima Lisbona: pure il paese va emancipandosi dal despotismo mercantile dell'Inghilterra. Ricchissima è la fiera di Viseu, e quella di vini a Peso da Regoa: da Villareal asportasi per milioni in vino, e da Setubal in aranci, oltre il sale e le concie. Nè vi mancano miniere. Il progetto di render navigabile il Tago da Lisbona a Toledo fu studiato fin dal tempo di Filippo II, e potrebbe mutar faccia alla penisola.

Restano al Portogallo in Africa le *Azore* (240 mila abitanti), e il gruppo di *Madera* (107 mila) e di *Capoverde* (85 mila); inoltre alcuni stabilimenti nella Senegambia, alcune isole nel golfo di Guinea, la capitaneria generale d'*Angola* e di *Congo*, e il governo di *Mozambiche* (268 mila) che comprende tutta la costa dell'Africa orientale dalla baja di Lagoa al capo Delgado, colla sovranità su la più parte dell'antico Monomotapa: in tutto un milione d'abitanti. In Asia, il viceregno dell'India, costituito di *Villanova* sull'isoletta di Goa; *Damaor* e *Diu* nel Guzerate, città famose ora perite: 582 mila anime; *Macao* nella Cina. Nell'Oceania, parte dell'isola di *Timor* che è il possesso più rilevante, e le due isolette di *Sabrao* e *Solor*: 580 mila anime. Le colonie sui lidi d'Africa non erano che stazioni sulla strada verso l'Asia. Nulla conserva nell'America, ove avea fondato l'impero più ricco del mondo. Le colonie dell'Africa orientale e dell'Indo-Cina sono passive: utili soltanto quelle dell'Africa occidentale, e i pochi avanzi di Goa, Diu, Daman.

(1) Della forza militare di questo e degli altri Stati parliamo nei Documenti sulla Guerra.

C. La *Repubblica d'Andorra* è una valle de' Pirenei, con trentaquattro villaggi, di cui principale *Andorra*, sotto la protezione della Francia e del vescovo d'Urgel, che vi nominano ciascuno un dei giudici. 13 mila abitanti.

D. *Gibilterra* non ha d'importante che la posizione. 16 mila abitanti.

§ 3. — Italia.

L'Italia di cui abbiám dato la descrizione geografica a pag. 190, ha da ventotto milioni d'abitanti, tutti cattolici e parlanti italiano, salvo pochissimi comuni albanesi, tedeschi, valdesi. Eppure fu sempre divisa fra molti Stati; grande varietà nell'unità indistruttibile. Eccone il prospetto negli ultimi tempi del vecchio assetto.

STATI ITALIANI	POPOLAZIONE			SUPERFICIE del territorio in chilom. quad.	ABITANTI per ogni chilom. quad.
	data del censimento	Abitanti veri- ficati	Presunti al 1° gen. 1857		
Due Sicilie	1854	6,843,355	6,986,906	79,255 00	88 48
{ Continente					
{ Sicilia	1854	2,231,020	2,294,575	25,595 50	90 55
Regno lombardo-Veneto	1855	5,009,505	5,057,765	21,385 45	141 66
{ Lombardia	1855	2,495,968	2,526,606	25,881 59	105 80
{ Venezia	1848	5,785,160	5,997,607	40,161 09	99 54
Stati Sardi	1848	547,112	568,098	24,096 06	25 58
{ Sardegna	1849	5,019,559	5,127,027	41,574 63	75 47
Stati romani	1856	4,779,558	4,794,638	22,082 76	81 27
Toscana	1855	609,159	616,885	6,019 06	102 47
Modena	1851	558,524	551,882	13,741 65	55 06
Tirol italiano	1851	527,559	549,511	8,524 46	64 44
Trieste, Istria, Gorizia	1854	508,784	514,085	6,201 43	82 90
Parma	1852	256,251	245,982	8,746 91	27 89
Corsica	1851	125,496	129,207	574 67	455 80
Malta	1850	417,759	419,955	2,675 05	44 84
Ticino	1850	44,506	45,057	855 91	17 61
Grigioni italiani	1848	7,627	7,915	25 45	541 90
Monaco	1852	5,700	5,844	57 45	102 26
San Marino					
Totale		26,598,442	27,107,459	527,085 82	82 87

A. Il *Regno di Sardegna* comprendea l'isola di *Sardegna* e i dominj di *Terraferma*. La maggior larghezza della *Sardegna* è di miglia geogr. 77 4/5, e la maggior lunghezza di miglia 144 1/4, formando un circuito di miglia 800: dei dominj in *Terraferma* la larghezza maggiore è miglia 148, la lunghezza 176.

Lo statuto monarchico-rappresentativo, fu sanzionato da re Carlo Alberto il 4 marzo 1848.

Lo Stato era distribuito in 14 divisioni amministrative, di cui 3 in *Sardegna*: ciascuna amministrata e governata da un intendente generale, assistito da un consiglio consultivo e contenzioso; e suddivisa in provincie, rette da un intendente. Eccone i nomi: 1^a divisione di *Torino*, provincie: *Torino*, *Pinerolo*, *Susa*. — 2^a di *Genova*, prov. *Genova*, *Chiavari*, *Novi*, *Levante*. — 3^a di *Ciamberi*, prov. *Ciamberi*, *Alta Savoja*, *Moriana*, *Tarantasia*. — 4^a di *Alessandria*, prov. *Alessandria*, *Asti*, *Voghera*, *Tortona*, *Bobbio*. — 5^a di *Cuneo*, prov. *Cuneo*, *Saluzzo*, *Mondovì*, *Alba*. — 6^a di *Nizza*, prov. *Nizza marittima*, *Oneglia*, *Sanremo*. — 7^a di *Novara*, prov. *Novara*, *Lomellina*, *Ossola*, *Pallanza*, *Valsesia*. — 8^a d' *Anney*, prov. *Genevese*, *Chiablese*, *Fossigni*. — 9^a d' *Ivrea*, prov. *Ivrea*, *Aosta*. — 10^a di *Savona*, prov. *Savona*, *Acqui*, *Albenga*. — 11^a di *Vercelli*, prov. *Vercelli*, *Casale*, *Biella*. — 12^a di *Cagliari*, prov. *Cagliari*, *Iglesias*, *Isili*, *Oristano*. — 13^a di *Sassari*, prov. *Sassari*, *Alghero*, *Ozieri*, *Tempio*. — 14^a di *Nuoro*, prov. *Nuoro*, *Cagliari*, *Lanusei*.

Ogni provincia comprendeva un determinato numero di Comuni, che sono 2711 in *Terraferma*, 388 nell'isola di *Sardegna*. A capo del Comune sta un sindaco, ufficiale governativo e amministratore del Comune. Un consiglio generale elettivo delibera sugli interessi comunali; ed è rappresentato in sua vacanza da una giunta. Un consiglio provinciale ed un altro divisionale sono pur chiamati a discutere sovra le esigenze di ciascuna provincia e di ciascuna divisione, deliberare il suo bilancio, vederne i conti.

Per l'amministrazione della giustizia civile e criminale ordinaria, lo Stato era ripartito in sei distretti (*Torino*, *Genova*, *Ciamberi*, *Nizza marittima*, *Casale*, *Cagliari*), in ognuno dei quali sedeva una Corte d'appello, sotto cui esercitavano le funzioni giudiziarie in prima istanza i tribunali provinciali, e subordinatamente a questi i giudici mandamentali, incaricati di conciliare o decidere le contestazioni più ovvie. In alcuni distretti esistevano speciali tribunali di commercio: dove questi non sono, ne fanno le veci i tribunali provinciali. Suprema direttrice della disciplina giudiziaria e custode della legalità sedeva in *Torino* la Corte di cassazione. Il contenzioso amministrativo avea giudici speciali nei Consigli d'intendenza generale, e in grado d'appello nella regia Camera dei conti. La giustizia militare esercitavasi dai Consigli di guerra e dall'Uditorato generale.

Torino, capitale del regno, nel 1858 numerava 147 mila abitanti; nel 1848, 156 mila, nel 1857, 170; oggi. . . . *Genova* contava 120 mila anime; oggi. . . .

Dal 1848 al 58 si contrassero debiti per 571,152,133, portando l'interesse di 25,857,339; sicchè il debito era di 720,600,000 lire, pel cui servizio si stabilirono 40 milioni e mezzo.

Pesi e misure legali sono i metrici. La ferrovia tra *Genova* e la capitale, lunga 166 chilometri, costò al governo 142 milioni di franchi. Un'altra per la *Francia* penetrerà, presso *Susa*, nelle viscere del *Moncenisio* per 15 chilom. Più altre se ne apersero o sono in progetto.

La *Sardegna* avea 2 milioni di abitanti sotto la dominazione romana; ma a poco a poco decrebbe fino ad 800 mila; ed ora non ne ha più di 574 mila. Il terreno coltivabile si eleva a più di due milioni di ettari. I Romani la chiamavano il granajo di *Roma* e le raccolte ne erano talmente abbondanti, che vennero fatti costruire espresso magazzini per accoglierle; e il prezzo talmente basso, che le derrate erano vendute pel valor delle spese e del trasporto.

All'esposizione internazionale di *Londra* del 1862, nella categoria *cereali*, la provincia di *Cagliari* ha fornito essa sola 79 espositori, cifra fuori di proporzione con quelle delle altre provincie del regno. Nella categoria *mineralogica* e *metallurgica*, ha esposto molto più di qualunque altra provincia d'Italia. I progressi che sarà per farvi l'agricoltura profitteranno non solo all'isola, ma a tutta l'Italia.

B. Nella divisione di *Nizza* era chiuso il principato indipendente di *Monaco*, che,

prima della Rivoluzione, stava sotto la protezione del re di Francia, e poi del re di Sardegna, il quale avea diritto di tenervi una guarnigione. Il principe risiede a Parigi. Sono 7600 gli abitanti. Mentone e Rocca-bruna, che ne formavano parte, nel 1848 vollero aggregarsi al regno sardo, poi passarono alla Francia.

C. Il *Regno Lombardo Veneto* era formato degli antichi Stati di Milano e Mantova, di Venezia colla sua Terraferma, della Valtellina, già spettante ai Grigioni. Occupava la superficie di miglia geografiche quadrate 13,482, divisa in due Stati, lombardo (3,000,000 abitanti), e veneto (2,500,000); c. *Milano* (170 mila) e *Venezia* (106 mila). Il primo era suddiviso nelle 9 provincie di *Milano, Pavia, Lodi, Bergamo, Brescia, Mantova, Cremona, Como, Sondrio*: il secondo nelle 8 di *Venezia, Padova, Verona, Vicenza, Rovigo, Belluno, Udine, Treviso*. Paese ubertoso in generale, avvivato da molti fiumi, e arricchito dall'industria dell'uomo, che condusse canali irrigui, e fecondò le lande e gli scopeti; strade ferrate uniscono Milano e Venezia fra loro e con Mantova, col lago di Como, col Tirolo, colla Germania, col Piemonte e colla media Italia.

D. Il *Ducato di Parma e Piacenza*, indipendente, abbracciava gli Stati antichi di Parma, Piacenza, Guastalla; diviso ne' 5 distretti di *Parma, Piacenza, Borgosandonnino, Valditaro, Lunigiana*. Il debito pubblico nel 1845 era di 4,700,000, nel 1858 di 12 milioni.

Fu dato a vita alla moglie di Napoleone; morta lei (1847) vi sottentrò il duca di Lucca, cedendo a Modena il ducato di Guastalla e i distretti sulla diritta dell'Enza, ricevendo in compenso i distretti di Villafranca, Treschietto, Castevoli, Mulazza da Modena, e dalla Toscana i distretti di Pontremoli, Bagnone, Filatierra, Groppoli, Lusuoli.

E. Il *Ducato di Modena*, indipendente, formato dagli antichi dominj di Modena, Reggio, Mirandola, Massa e Carrara, principati di Carpi, Correggio e Novellara, e della signoria di Garfagnana. Si divideva nelle 6 provincie di *Modena, Reggio, Garfagnana, Massa e Carrara, Guastalla, Frignano*. Estensione miglia geogr. quadr. 1670; popolazione 604,510, di cui 450,000 rurale.

Nel 1847, pel patto che or ora si disse, Modena perdè i distretti sunnominati, in compenso ricevendo Fivizzano, Guastalla e i distretti sulla diritta dell'Enza. Il conto si bilanciava sugli 8 milioni e mezzo di franchi. Paese ubertosissimo in frumento e grani diversi, olio d'ulivo, uva, filugelli.

F. La *Repubblica di San Marino* (superficie di 16 miglia geogr. quadr.) fra le legazioni pontificie di Pesaro, Urbino, Forlì, sul monte Titano elevato 270 metri sopra il mare, e di sette piccoli colli che il circondano. È divisa in 8 parrocchie, sei dipendenti dal vescovo di Montefeltro, due da quello di Rimini. L'estimo è di scudi 112,757: e la tassa prediale, il testatico, le private costituiscono la rendita di 6000 scudi: metà tanti sono la spesa fissa della repubblica. Non ha debito pubblico.

Il potere sovrano risiede in un generale Consiglio principe di 20 nobili, 20 cittadini, 20 possidenti di campagna, maggiori dei 25 anni, nominati a vita dal Consiglio stesso. In seno a questo formasi il Consiglio di 12, che ogni anno si rinnova per due terzi, ed è corpo intermedio fra il Consiglio generale e i due capitani reggenti, scelti uno fra' cittadini, uno fra' villici, per sei mesi, cominciando al 1° aprile e al 1° ottobre. Nel 1848 si riformò affatto democraticamente.

San Marino, in vetta al Titano, è cinta di vecchie mura e torri, con belle chiese e teatro. Il Borgo, posto alle falde, è l'emporio dello Stato. A circa 3 miglia presso i confini trovansi i castelli di Serravalle, Mongiardino, Faetano.

G. *Granducato di Toscana*, indipendente. Il congresso di Vienna del 1815 vi unì lo Stato dei Presidj e la porzione d'isola d'Elba che dipendevano dal Napoletano; il principato di Piombino, venduto a prezzo dal principe Ludovisi Boncompagni; e gli antichi feudi imperiali di Vernio, Montauto, Monte Santamaria. Nel 1847 vi fu aggregato il *Ducato di Lucca*, esteso miglia geogr. quadr. 528, con 160,000 abitanti.

Allora lo Stato fu diviso nelle prefetture di *Firenze, Lucca, Pisa, Siena, Arezzo, Grosseto*, e i governi di *Livorno* e dell'isola d'Elba. Il conto del 1858 batte sui 58 milioni di lire. La marina avea 184 legni a vele quadrate, 779 a vele latine, 959 bastimenti.

Capitale *Firenze*, con 403,000 abitanti. Le gallerie, ricchissime di capidarte, attirano molti forestieri. Vi si parla la miglior lingua d'Italia. In tutto lo Stato, la popolazione

nel 1820 era di 1,172,542, nel 1831, di 1,563,703, nel 1831 di 1,761,140. Un terzo del paese è maremme; il resto floridissimo. A Volterra son le cave d'alabastro e del sale per quasi tutta Toscana, e i lagoni del borace.

II. *Stato della Chiesa* è l'antico dominio papale, eccettuati Avignone tenuto dalla Francia, e alcune porzioni del Ferrarese, tolte dall'Austria. La superficie totale è di 12,120 miglia geogr. quadr., ossia 41,162,632 tavole censuarie, ognuna delle quali equivale a 100 metri quadrati.

Dal 1824 fu diviso in 21 provincie: 1 comarca di *Roma*, 2 legazione di *Velletri*, 3 delegazioni di *Frosinone*, 4 di *Benevento*, 5 di *Civitavecchia*, 6 di *Viterbo*, 7 di *Rieti*, 8 di *Spoletto*. Più liete per situazione, fertilità, industria sono le delegazioni di 9 *Orvieto*, 10 *Perugia*, 11 *Camerino*, 12 *Macerata*, 13 *Fermo*, 14 *Ascoli*, 15 commissariato di *Loreto*, 16 delegazione di *Ancona*, 17 legazioni di *Urbino* e *Pesaro*, 18 di *Forlì*, 19 di *Ravenna*, 20 di *Bologna*, 21 di *Ferrara*. Nel 1850 fu diviso, almeno per decreto, in 4 legazioni: *Bologna* con Ferrara, Forlì, Ravenna; *Urbino* con Pesaro, Macerata, Ancona, Fermo, Ascoli, Camerino; *Perugia* con Spoleto e Rieti; *Velletri* con Frosinone e Benevento. Quest'ultimo e Pontecorvo erano chiusi nel regno di Napoli.

Governo monarchico-costituzionale, unico d'Europa elettivo.

A Roma si contano 11 biblioteche; 99 istituti di beneficenza, cioè 20 ospedali, e 79 pie associazioni; 71 stabilimenti d'istruzione, oltre le grandi, anzi uniche raccolte di libri, d'oggetti d'arte, d'antichità. Lo scudo equivale a franchi 5. 40, ed è diviso in 10 paoli, ed ogni paolo in 10 bajocchi.

Una statistica generale fu ordinata nel 1852 e pubblicata; la *Rivista* del Nigrisoli tende a mostrare in incremento anche le industrie; a Viterbo si fabbrica il vitriolo tanto apprezzato, e ferri agricoli; Spoleto è ricco di pastorizia, mandorle, ghiande; a Frosinone si han selve bellissime, da cui molta scorza per concerie; agrumi, fichi, pistacchi, carrubi, castagni e cristalli ad Ascoli; a Fermo, pelli e crivelli da grano; cartiere a Fabriano; ricino a Forlì; majoliche a Faenza: rinomatissima è la pineta di Ravenna: il Bolognese dava 25 milioni in canape, oltre i corami, l'aceto, la carta, le acque odorose.

I. Il *Regno delle Due Sicilie* era cinto da tre mari, in cui sboccano fiumi di piccol corso.

Divideasi in domini di qua dal Faro e di là dal Faro, e in 22 provincie. Di qua erano: 1 Primo Abruzzo ulteriore; 2 Secondo Abruzzo ulteriore; 3 Abruzzo citeriore; 4 Molise; 5 Terra di Lavoro, dove *Caserta*, stupenda residenza reale, e *Montecassino* dal celebre convento, culla de' Benedettini; 6 Napoli, colla più grande città d'Italia, in vista del Vesuvio, e per situazione non comparabile che a Costantinopoli; 7 Principato ulteriore; 8 Principato citeriore, con *Salerno*; 9 Capitanata, con *Foggia*; 10 Terra di Bari, ove il porto di *Bari* sull'Adriatico fa molto commercio; 11 Terra d'Otranto, c. *Lecce*, ove *Brindisi* ha perduto affatto la sua importanza; 12 Basilicata, la più povera provincia del regno; 13 Calabria citeriore, c. *Cosenza*; 14 Seconda Calabria ulteriore; 15 Prima Calabria ulteriore, con *Reggio* sullo stretto di Messina. Di là dal Faro le provincie son nominate dal capoluogo: 16 Palermo va crescendo di commercio; 17 Messina sullo stretto; 18 Catania a piè dell'Etna; 19 Siracusa con piccol porto; 20 Caltanissetta; 21 Girgenti; 22 Trapani.

L'amministrazione comunale era composta da un decurione, un sindaco e due magistrati, eletti da ciascun Comune. Per le cause civili vi erano undici tribunali di prima istanza, quattro Corti alte e la suprema a Napoli; per le criminali, quindici Corti alte.

Nel 1836 il conto bilanciavasi su 32 milioni di ducati, da fr. 4. 60: il debito in 159 milioni di ducati.

Secondo il censimento del 1849, la città di Napoli avea 416,499 abitanti, di cui 204,010 maschi, non contando i forestieri, la guarnigione e i carcerati; nacquero 14,667 persone, morirono 14,533, vi furono 2,757 matrimonj; allo stabilimento dell'Annunziata si ricevettero 2227 gettatelli.

Nel regno si contano da 89 mila Albanesi, discendenti da quelli che vi rifuggirono quando la loro patria fu conquistata dai Turchi; e circa 18 mila Greci; dei quali una colonia è pure stanziata nella Corsica, oltre quelli che servono nei porti di Venezia, Trieste e Livorno.

Fermiamoci particolarmente sulla Sicilia, il cui reddito netto ragguagliavasi a 75,000,000 di franchi. Or fa cinquant'anni il terreno apparteneva a circa 2000 famiglie; ma spezzati i grandi possessi, ora i proprietarj son circa 20,000, e 1000 i proprietarj di miniere. In questi cinquant'anni la popolazione crebbe di circa il 25 per cento, e il valore della proprietà è raddoppiato. Il clero ridotto da 200,000 a 20,000 membri. La popolazione, sciolta dai vincoli feudali, comprende tre classi indipendenti, proprietarj fondiarij, proprietarj delle miniere, e braccianti in generale.

Il cibo delle classi operaje consiste in rozzo pane di frumento, fave o cipolle, olio di oliva; invece di carne, di prezzo assai caro, si fa grandissimo consumo di pesce salato, e nelle città di maccheroni e formaggio. Il raccolto del grano ragguagliasi a più di 16,000,000 di moggia; quello del vino a 200,000 botti, e quello dell'olio a 12,000 tonnellate. L'asportazione del solfo ascende a 150,000 tonnellate e cresce più sempre.

L'industria nazionale si sviluppò largamente con questa estrazione: la filatura e tessitura della seta e del cotone, la concia delle pelli e la fabbricazione del vino e dell'olio fecero grandi progressi. Il commercio interno e col resto d'Italia va crescendo, e il commercio straniero ascende fra importazioni ed esportazioni a 150,000,000.

L'incremento della Sicilia non agguaglia però quello dell'alta e dell'Italia centrale. pochi segni di benessere, quali sarebbero nuovi edifizj, strade e giardini pubblici, veggonsi nelle città, e nel contado poche strade nuove, ponti ed alberghi. La più parte dei contadini, scarni e adusti, vegetano anzi che vivere. Lo stato sanitario delle città è deplorabile, e febbri maligne infuriano nella state e nell'autunno. La istruzione è scarsa.

L. *Malta*, tolta all'ordine dei Giovanniti dalla Repubblica francese nel 1798, nella pace rimase all'Inghilterra. Dividesi ne' 6 distretti della *Valletta*, della *Città vecchia*, di *San' Antonio*, di *Zeitun*, di *Kurmi* e di *Gozzo*. Ha 128,000 anime, la rendita di 2,474,000 franchi, la spesa di 2,220,000.

Le molte e belle fortificazioni, già munite di duemila bocche da fuoco, ora cadono la più parte come inutili. Il dialetto che vi si parla, appartiene alla lingua araba occidentale, cioè all'africana, misto però con vocaboli delle tante genti colà stanziatesi, e massime di favella latina. La gente civile usa l'italiano.

M. *Corsica*, mucchio di erte montagne donde precipitano acque, che troppo stagnano verso il lido, è isola importantissima per posizione, bei porti, produzioni naturali. Forma un dipartimento della Francia. Ha l'estensione di 2624 miglia geogr. quad. colle isole vicine. Nel 1811 contava da 174,000 abitanti; 240,183 nel 1856. Le copiose sue produzioni trovano spaccio facile in Francia, e molti battelli a vapore la tengono in comunicazione continua con Marsiglia. Capoluogo *Bastia* (9531).

N. Il *Canton Ticino*, quinto in estensione fra i Cantoni svizzeri, e formante la decimaquarta parte dell'intera Confederazione elvetica, ha la maggior lunghezza di miglia geogr. 70 da Chiasso al confine di Uri poco oltre l'ospizio del San Gotardo, e la superficie di circa 780 miglia geogr. quad.

È diviso in 8 distretti; e il governo, colla vicenda di sei anni, siede a Lugano, Bellinzona, Locarno. 115 mila sono gli abitanti, occupantisi del traffico, e gran parte n' esce come muratori, capomastri, architetti. La costituzione fu riformata nel 1850 in senso liberale, ma perdette gran parte dell'autocrazia dacchè la Svizzera, nel 1848, adottò la costituzione unitaria. Ha scarsissime finanze, e la sua entrata si valuta d'un milione e mezzo di franchi.

Sorge al suo confine il San Gotardo, nodo delle catene principali d'Europa, donde nelle varie inclinazioni scendono fiumi a tutti i mari, e dal suo vertice possono dominarsi dodici laghi.

O. Spettano ai *Grigioni* la valle *Bregaglia* che sbocca a Chiavenna, la doppia valle italiana *Mesolcina* e *Calanca* che riesce presso Bellinzona, e la valle di *Poschiavo* che finisce a Tirano in Valtellina. Dipendono nell'ecclesiastico dal vescovo di Como, e son composte di comunità, che potevano riguardarsi altrettante repubbliche, debolmente legate alle altre del Cantone, finchè la nuova costituzione assodò il potere centrale. Sono circa 12 mila gli abitanti italiani.

P. Il *Tirolo italiano* è la parte di qua del Brenner, fino al lago di Garda; col l'estensione di 15,505 chilom. e la popolazione italiana di 509,000, dove *Trento*, *Roveredo*, *Bolzano*.

Q. Nel *Governo di Trieste* e nel *Regno illirico* gran parte sono italiani; e la sola popolazione italiana nel circolo di *Gorizia* somma a 9000; nella parte italiana dell'*Illiria*, della *Croazia civile* e del *Litorale ungarico*, sulla superficie di miglia geogr. quad. 2800, sale a 481,000.

Gl'italiani secondo la religione dividonsi così:

Cattolici	22,999,400
Unitarj nelle Due Sicilie	80,000
Greci scismatici nell'Italia austriaca.	55,360
Greci uniti.	60
Valdesi nel Regno sardo	52,000
Luterani e Calvinisti nell'Italia austriaca	630
Ebrei	46,600

La gerarchia cattolica conta, oltre il pontefice e 72 cardinali, 4 patriarcha, 54 arcivescovi, 112 vescovi. In tutta Italia, da 55,000 individui d'ambo i sessi appartengono al clero regolare; 96,000 al secolare.

Beata delle produzioni meglio confacenti alla vita, d'un clima per la più parte benigno, e che vi trae molti forestieri, non meno che l'ammirazione de' suoi monumenti, da un pezzo ha l'Italia perduto quel primato che nel commercio e nell'industria godette nel medio evo. Hanno ancor nome le stoffe di seta e le paste di Napoli, i velluti di Torino, i fiori e i canditi di Genova, le trecce di paglia e i profumi di Firenze, le anticaglie di Roma.... I porti di Genova, Venezia, Trieste, Livorno si fanno sempre più attivi, e potranno avere suprema importanza se il commercio riprenda le vie antiche per l'India.

Ricchissimo è il regno botanico, come può raccogliersi nella *Flora italica* del Bertoloni (Bologna 1855 e seg.), e variato quanto il paese stesso, che ha clima meridionale a Nizza e in Sicilia, nevi eterne sulle Alpi, in ogni parte vulcani e solfatara ancora attive o spente, e un infinito corteggio d'isolette e di promontorj. Le miniere d'oro e d'argento poco rendono; più quelle di ferro, massime all'Elba. Corallo si pesca sulle coste della Sardegna, ove pure il tonno e le sardine. Allume cavasi alla Tolfa presso Corneto, e borace nei lagoni di Volterra. Presso questa città son ricche cave di alabastri; di marmo bianco a Carrara ed a Seravezza. Napoli e la Sicilia provvedono di solfo il mondo, come di pomice le isole di Lipari. Cercasi dappertutto il carbon fossile, finora con poco successo.

Dopo il 1859 s'è formato il regno d'Italia con

1. Gli antichi Stati del regno di Sardegna.

2. La maggior parte della Lombardia, ceduta dall'Austria alla Francia e da questa donata al Piemonte nel trattato di Villafranca 11 luglio 1859 e nella pace di Zurigo 10 novembre 1859.

3. I ducati di Parma e Modena e la Romagna, uniti il 15 aprile 1860.

4. Il Granducato di Toscana, unito il 22 marzo 1860.

5. Le Marche, l'Umbria, il regno delle Due Sicilie, uniti il 17 dicembre 1860.

Copre la superficie di 4564 miglia quad. con quasi 22 milioni d'abitanti.

Perdette la Savoia e Nizza pel trattato 24 marzo 1860. Ecco il prospetto delle provincie.

<i>Antiche provincie e Lombardia.</i>			
Prov. d'Alessandria	abit. 637,629	Novara	abit. 573,592
Bergamo	546,550	Pavia	410,146
Brescia	476,515	Sassari	209,905
Cagliari	563,212	Sondrio	105,922
Como	454,651	Torino	924,562
Cremona	554,760		
Cuneo	607,111		
Genova	613,380		
Milano	910,714		
Porto Maurizio	121,020		
		<i>Emilia.</i>	
		Prov. di Bologna	585,799
		Ferrara	194,160
		Forlì	218,433
		Massa e Carrara	147,858

Modena	abit. 265,805	Prov. dell'Abruzzo Ulter. I	abit. 240,965
Parma	258,502	Ulteriore II	339,519
Piacenza	210,955	Basilicata	521,189
Ravenna	206,018	Benevento	210,771
Reggio	250,246	Calabria Citra	479,955
<i>Marche.</i>		Ultra I	556,025
Prov. d'Ancona	256,251	Ultra II	408,287
Ascoli	202,598	Capitanata	311,734
Macerata	259,411	Molise	576,466
Pesaro e Urbino	204,039	Napoli	877,120
<i>Umbria.</i>	491,743	Principato Citeriore	583,317
<i>Toscana.</i>		Ulteriore	388,311
Prov. d'Arezzo	223,826	Terra di Bari	574,660
Firenze	705,127	Terra di Lavoro	681,709
Grosseto	86,972	Terra d'Otranto	447,712
Livorno ed Elba	113,520	<i>Sicilia.</i>	
Lucca	264,478	Prov. di Caltanissetta	192,481
Pisa	237,664	Catania	426,072
Siena	195,243	Girgenti	263,644
<i>Napolitano.</i>		Messina	393,744
Prov. dell'Abruzzo Citeriore	559,148	Noto	265,205
		Palermo	560,554
		Trapani	216,228

Restano ancor fuori del regno le seguenti parti d'Italia: il regno Lombardo-Veneto con 2,500,000 abitanti, e colle provincie di Belluno, Mantova, Padova, Rovigo, Treviso, Udine, Venezia, Verona, Vicenza:

Lo Stato pontificio, con 700,000 abitanti sopra 250 miglia quad., colle legazioni di Roma e Comarca, Campania e Marittima, e le delegazioni di Civitavecchia, Frosinone, Viterbo:

Inoltre, le repubbliche di San Marino e del Canton Ticino, indipendenti; il litorale di Trieste, il Trentino, la Dalmazia, formanti parte dell'impero austriaco, la Corsica dipendente dalla Francia, Malta e Gozzo dipendenti dall'Inghilterra.

Roma nel 1862 contava anime 197,000; di cui 29 cardinali; 35 vescovi; 1529 preti e cherici; 339 seminaristi; 2509 religiosi; 2051 religiose; 2036 allievi di collegi o conservatorj; 2128 membri d'istituti di carità; 41,087 famiglie; 41,087 uomini; 96,452 donne; 50,565 conjugati; 4094 vedovi; 9342 vedove; 4895 militari; 152 detenuti; 361 eterodossi; 4486 ebrei.

Il regno d'Italia essendo ancora in istato di formazione, mal possono calcolarsi i suoi mezzi e le forze. Il debito cresce in proporzioni spaventose; ma stabilito l'ordine, e cessata la dura necessità di comprarsi amici e trucidare avversarj potranno spiegarsi grandissimi mezzi.

Nel 1861 vi erano queste università:

Bologna con	scolari 454
Modena	459
Napoli	9000
Pavia	1353
Pisa	653
Palermo	605
Torino	1291
Parma	521
Genova	290

Altre a Cagliari, Camerino, Catania, Ferrara, Macerata, Messina, Milano, Perugia, Sassari, Siena, Urbino; in tutto circa 1600 studenti.

§ 4. — Repubblica delle Isole joniche.

Le principali stanno nel mar Jonio, eccetto *Cerigo*; e formano tre gruppi: nel settentrionale *Corfù*, *Paxò*, colle minori *Antipaxo* e *Fano*; nel medio *Santa Maura*, *Teaki*, *Cefalonia* e *Zante*, con molti isolotti; nel meridionale *Cerigo* con più isole. Ognuna delle sette forma una provincia distinta. Capitale di tutte è *Corfù*, una delle piazze più forti d'Europa, e di vivo commercio.

	miglia geogr. quad.	abitanti nel 1836
Corfù	160	52,009
Paxò	20	5,338
Santa Maura	120	15,743
Teaki (<i>Itaca</i>)	50	7,411
Cefalonia	223	62,665
Zante	120	23,127
Cerigo	80	11,868

È repubblica aristocratica, e il lord alto commissario inglese vi ha autorità maggiore che non il governatore in molte colonie inglesi. Il senato è composto di cinque membri e un presidente, nominato dal re d'Inghilterra; dura cinque anni, nomina i funzionarj civili e militari per tre anni. L'assemblea legislativa è di quaranta membri, undici de' quali sono scelti dal lord commissario, gli altri dal corpo elettorale di ciascun'isola a proporzione di popolazione; dura cinque anni, nei quali si unisce tre volte; fa le leggi, che però devono aver la sanzione del senato e del lord commissario, a cui spetta il veto.

L'entrata dello Stato nel 1836 valutossi a 42,216 lire sterline, e la spesa 53,715.

§ 5. — Regno greco.

La penisola al sud della catena delle Alpi orientali apparteneva alla Turchia, con parte della valle del Danubio e quella del Pruth. Nel 1833 vi si costituì il *Regno greco*, che abbraccia l'estremità meridionale della penisola con parte delle isole. Questo regno è creazione della diplomazia, onde non ha nè confini naturali, nè istituzioni sue proprie; gli mancano le provincie più popolose, cioè l'Epiro, la Tessaglia, la Macedonia; le isole più fertili e belle, Candia, Scio, Mitilene, Samo, Samotracia, Lemno, Ipsara, Metelino (*Lesbo*), Imbro, Tenedo, Icaria, Rodi: insomma sono staccati tre milioni di fratelli, che nel 1840, poi nel 54 a fatica furono impediti di riunirsi per formare un impero greco, di cui fosse capitale *Atene*, mentre un impero slavo avrebbe capo *Belgrado*.

Della precedente barbarie la Grecia serba le traccie nella mancanza d'agricoltura, d'industria, fin di piante: l'indipendenza le sarà ristoro quanto più acquisti verità. Rinomate però sono le greggie della Livadia, che viaggiano a branchi come quelle di Spagna. Di olivi è coperta tutta l'Attica, e quelli di Lépanto danno il miglior olio. Patrasso, Cefalonia, Itaca, Zante sono i soli luoghi che diano le uve di Corinto. Tutte le isole abbondano di frutti, vigne, gelsi. Presso lo scoglio di Stampalia si raccolgono le spugne da abili urinatori. Napoli di Malvasia dà il vino che porta questo nome.

Il regno era diviso in 10 nòmi e 46 eptarchie; cioè tre nòmi nell'Ellade (Livadia): 1. *Attica e Beozia* con *Atene*, capitale del regno; 2. *Locride e Focide* con *Salona* presso al Parnaso; 3. *Acarmania ed Etolia* con *Vrakhori*, *Lepanto* e *Missolungi*. Cinque nel Peloponneso (Morea), cioè: 4. *Argolide* con *Nauplia* che fu per alcun tempo capitale del paese, *Argo* e *Corinto* disastrate nell'ultima guerra; 5. *Laconia* con *Mistra*; 6. *Messenia* con *Navarino*, *Modone* e *Corone*, situazioni forti; 7. *Arcadia* con *Tripolizza*; 8. *Acaja ed Elide* con *Pirgos* e *Patrasso*. Nelle isole i nòmi di 9. *Eubea* o *Negroponte* con *Calcide*; 10. *Cicladì*, di cui capo è *Sira*, che fiorì durante la sollevazione in grazia della neutralità.

Ebbe poi nuova partizione in 24 governi e 7 sottogoverni, cioè: I. *Morea*, partita nei tredici governi d'Argolide (*Nauplia*), Acaja, Corinto, (*Sicione*), (*Patrasso*), Kinete (*Calavrita*), Elide (*Pirgos*), Trifilia (*Ciparissa*), Messenia (*Calamata*), Mantinea (*Tripolizza*), Gortinia (*Caritena*), Lacedemone (*Sparta*), Laconia o Maina (*Ariopoli*), Etolia (*Missolonghi*), Idra (*Idra*). II. *Ellade*, ne' 6 governi di Acarnania (*Amfilochion*), Euritania (*Oichalia*) Focide (*Amfissa*), Ftotide (*Lamia*), Attica (*Atene*), Beozia (*Libadia*). III. *Isole*, cioè Eubea (*Calcide*), Tinos e Andros (*Tinos*), Sira (*Ermopoli*), Nasso e Paro (*Nasso*), Tera.

Ora dividesi nelle prefetture di Attica e Beozia c. Atene; Eubea c. Calcide; Ftotide e Focide c. Lamia; Acarnania ed Etolia c. Missolonghi; Argolide e Corintio c. Nauplia; Acaja ed Elide c. Patrasso; Arcadia c. Tripoli; Messenia c. Calamoe; Laconia c. Sparta; Cieladi c. Sira. Fu stabilito a 10 il numero delle diocesi, e la suprema autorità ecclesiastica è in mani d'un sinodo permanente di cinque membri, scelti annualmente dal re. Secondo la costituzione del 1844, il re dev'essere della religione nazionale.

Superficie del regno, la più parte montuosa, 50,000 chilom. quad.; 612 mila uomini vi abitavano nel 1852, appena finita la guerra dell'indipendenza, i quali in vent'anni crebbero fino a 1,002,012, e nel 1855 sommarono a 1,043,455. Sette decimi circa sono di stirpe greca; il resto Arnauti (280,000) ed Armeni (20 in 50 mila), con pochi Ebrei. Atene, capitale, numera 52,000 anime.

Francia, Gran Bretagna e Russia si resero garanti (7 maggio 1852) d'un prestito di 60 milioni di Franchi. Il totale dell'entrata si calcola a 22 milioni di dracme da fr. 0. 89; e il debito nel 1858 ammontava a 112 milioni.

Un rapido accrescimento ebbe la marineria mercantile dei Greci, a considerare il numero e la capacità delle navi: le quali nel 1824 non erano più di 400, nel 1838 già sommarono a 3,345, capaci di 89,642 tonnellate, e nel 1856 erano 5,052 e potevano portare 295 mila tonnellate. Nel 1862 la Grecia sollevossi e cacciò il suo re, talchè la sua sorte rimane indecisa, e spera unirsi alle Isole Joniche, fatte indipendenti (1).

§ 6. — Impero ottomano.

Blanqui, nella tornata 1^o aprile 1843, all'Accademia delle scienze morali e politiche di Parigi diceva: « La Turchia è pochissimo conosciuta; nè meraviglia. Da poco si può scorgerla impunemente; i sultani stessi non ne furono sempre padroni. Le migliori carte levatene, russe, austriache, francesi, riboccano d'errori incredibili, e ser-
« vono più a far smarrire che a ravviare; fiumi vi sono presi per città, città per mon-
« tagne; vi s'indicano centinaia di villaggi che non esistono, e se n'omettono migliaia
« di esistenti. Nella Mesia antica e nella Tracia v'ha delle valli meno esplorate che non
« certi territorj americani all'occidente degli Alleghani ».

L'impero turco è situato fra il 13° e 27° 30' di longitudine orientale, e fra il 37° 30' e 48° 30' di latitudine, avendo l'estensione di 3,450 chilometri dall'estremità N. E. fin alla S. E. Ne furono staccate varie provincie, e nominatamente la *Grecia* divenuta indipendente; l'*Algeria*, conquistata dai Francesi; i principati di *Servia*, *Moldavia* e *Valachia*, non più che vassalli: molte altre dipendono solo di nome.

Il paese è diviso in *Ejalati* sotto governatori detti Vali; e suddivisi in *livas* o provincie sotto Kaimakami o vice governatori: le *livas* si dividono in *cazas* (distretti) e questi in *nahiges*.

Al principio del secolo davangli da 52 milioni d'abitanti; di cui 17 cristiani; la Turchia d'Asia credevano più popolata; ma son valutazioni erronee. Ritiensi che la popolazione odierna ascenda a 35,560,000 anime, come segue: 1^o Turchia europea, compresevi Servia, Moldavia e Valachia; che contano circa cinque milioni di abitanti, anime 15,500,000; 2^o Turchia asiatica 16,050,000; 3^o Possedimenti nominali dell'Africa 5,800,000. Ma i sudditi immediati della Sublime Porta non sono propriamente che 27,150,000, di quattordici ceppi o stipiti etnografici; cioè, Ottomani 12,800,000; Greci 2,000,000; Armeni 2,400,000; Ebrei 150,000; Slavi 6,000,000; Rumeni 4,000,000;

(1) Vedi *Beitrage zur physikalischen Geographie von Griechenland*, bey J. F. Julius Schmidt. Atene 1861.

Albanesi 1,500,000; Tartari 16,000; Arabi 4,700,000; Siri e Caldei 253,000; Drusi 30,000; Curdi 1,000,000; Turcomanni 85,000; Zingani 214,000.

Altre statistiche danno: Possedimenti d'Africa . . .	5,050,000
» d'Asia . . .	16,050,000
» d'Europa . . .	15,500,000

36,600,000

Nel 1860 la popolazione era classificata, secondo i culti musulmani (in Europa) 4,550,000; (in Asia) 12,650,000; in tutto 21 milioni, compreso l'Egitto; greci ed armeni in Europa 10,000,000, in Asia 3,000,000; in tutto 13 milioni; cattolici in Europa 640,000; in Asia 260,000; in tutto 900 mila, di cui 640,000 cattolici romani propriamente detti, tutti nella Turchia europea; 25 mila greci uniti; 75 mila armeni uniti; 20 mila siri e caldei uniti; 140 mila maroniti; ebrei in Europa 70,000; in Asia 80,000; in tutto 150 mila. Nella Turchia europea gli abitanti appartengono a sette stipiti, e sono: l'indogermanico, *pelasgico*, *slavo*, *semitico*, *turco*, *magiario*, *armeno*. Traggono origine dalla famiglia indogermanica i *Zingani*, sparsi per tutto l'Oriente, e che formano nella Moldo-Valachia una vera nazione: nella Servia e nella Turchia propria sonvene altri 200 mila, in parte nomadi, ed in parte esercenti un mestiere in parecchi villaggi ed anche in appositi quartieri fuori delle porte delle città. Appartengono alla razza *pelasgica* o *greco-romana*, nella Turchia europea, 1° *Greci*, sparsi su tutto il litorale dell'Arcipelago, del mar di Marmara e del mar Nero, dal golfo di Lamia o Zituni nella Tessaglia fino alle porte di Varna, avendo centro nella penisola calcidica o Negroponte. Appellansi da sè *Romani* o *Romei*; parlano la lingua *romaica*, ossia il greco moderno, mescolato di vocaboli turcheschi ed italici, mentre il greco classico, detto *aplo-ellenico*, s'insegna nelle scuole e scrivesi più che non si parli. 2° *Skipetari* (Arnauti od Albanesi) discendenti dagli antichi Albani, una delle tribù dell'Illirico; chiamati *Arnauti*, dal bisantino *Αρβανίται*, corruzione di Albani, mentre chiamansi da sè *Skipetari* o *montanari*. La loro lingua è un miscuglio di greco e latino, innestato sulla primitiva delle tribù illiriche. 3° *Rumeni*, *Rumuni* o *Valachi*, discendenti delle colonie romane piantate da Trajano e dai successivi imperatori nella Dacia, odierna Moldo-Valachia, parlanti una lingua affine alla latina ed alla italiana. Se ne contano 7,600,000 compresi quelli della Bulgaria. 4° *Zingari* o *Vlachi* ed anche *Macedo-Vlachi*, sparsi per tutta l'Albania inferiore, la Tessaglia, Macedonia occidentale e Grecia continentale. Parlano un idioma intelligibile ai Moldo-Valachi, ma con parecchi vocaboli turchi, greci, gotici, ecc.

Sono di razza slava nella Turchia europea: 1° *Serbi* o *Serviani* propriamente detti, che ricuperarono la loro autonomia sotto Cara Giorgio e Milos al principio del secolo, e contano circa 885 mila anime. Vi si aggiungono i Bosniaci, i Rasciani dell'antico regno di Rascia, odierno Novi Pazar; gli Erzegovini ed i Montenegrini; in tutto 1,600,000 anime; 2° *Bulgari* di origine ugrica, misti cogli Slavi da tempi remoti, ed oggi stanziati in un territorio circoscritto dal Danubio, dal Timok e da una linea che passa per le città di Nis, Prisrend, Oerida, Castoria, Nausta, Saloniechio, Andrinopoli e Sizeboli, il mar Nero, Burgas Slivnè e Rasgrad. 3° *Russi*, stabiliti nella Bessarabia, Moldavia e Dobrugia, detti Mali-Russi ossia Piccoli Russi. 4° *Polacchi*, colonia di 70 famiglie, fondata da circa sei anni all'imboccatura della Salamvria dalla Rescid-pascià, che ne trasse il nucleo dall'antica legione polacca, adoperata dal governo turco nella guerra del 1854.

Sono di razza semitica: 1° Gli *Arabi* unica colonia della Turchia europea a Docusagaz o Nove Alberi presso Bazargik, e provenienti dalla Siria. 2° Gli *Ebrei*, sparpagliati per tutta la Turchia, e specialmente nei principati danubiani, e formanti maggioranza in Agiut nella Moldavia, in Filippopoli, e precipuamente in Saloniechio, dove formano una colonia importantissima detta dei *Mamini*, convertiti esteriormente all'islam, ma in uggia alla popolazione musulmana, che ha coi medesimi poche relazioni.

Appartengono alla razza turca: 1° Gli *Osmanli*, figli e discendenti di Osman figlio d'Ertogrud, che nel 1299, allo spegnersi dei Selgiucidi, s'impadronì di alcune fortezze, e diventò capo di uno Stato che rapido crebbe; al pari dei Turchi, Mongoli e Manciù sono della razza ugro-altaica. Occupano tutta la catena centrale degli antichi monti Rodopei, continuazione dell'Emo, odierno *Balkan*, ma scompajono fra i Greci, mano mano che si avvicinano a Costantinopoli, nei cui dintorni e sulle due rive del Bosforo sono

scarsi. 2° I *Juruki*, ossia Turcomanni puro sangue, in Europa non formano che alcuni gruppi sparsi nella Tracia, e vagano per gli altipiani del Balcan, da cui scendono nel verno nei loro villaggi. Hanno vanto di moralità e di tranquillo vivere, ad onta della loro barbarie. 3° I *Tartari*, denominazione impropria dei Turchi della Dobrugia, che sono veramente Turchi Nogai, successori degli antichi Sciti e nella Scizia propria ed in cotesta penisola della Dobrugia, dove continuano imperturbati anche dopo che i Rumeni ed i Russi fondarono colonie tra il Danubio ed il Dnieper, e separarono così i Nogai della Crimea dai loro fratelli della Dobrugia. Distinguonsi dagli *Osmanli* pel tipo asiatico fedelmente conservato; sono da 30 mila pastori o agricoltori, sotto di un can ereditario, residente a Cetal-Orman e soggetto alla Sublime Porta. I *Magiari* stanno nei principati Danubiani. Quelli della Moldavia, numerosissimi tra i Carpazj ed il fiume Seret con alcuni villaggi al di là di questo, sono propriamente Secleri, antichi *Siculi* discendenti da coloni che vi si stabilirono fin da quando i re d'Ungheria possedevano la Moldavia fino al Raman e Bakeu. Contansene 44,116, che conservano un bel tipo europeo; perdono poco a poco le fogge nazionali, più difficilmente la lingua, ch'è un magiaro un po' barbaresco, e mai la cattolica religione. Maometto II in Costantinopoli nel 1453 introdusse le prime colonie *armene* nel quartiere di Galata e nelle adjacenze, invitandovi l'arcivescovo armeno di Brussa, e creandolo patriarca. Sono oggidì nella Turchia europea circa 400 mila.

L'entrata della Turchia si stima approssimativamente a 162 in 179 milioni di fr., di cui la metà appena va al tesoro; la spesa legale sarebbe da 180 a 200 milioni; e non ebbe debito pubblico fino al 1854.

La piastra, che da principio valeva quanto gli scudi o i talleri, d'alterazione in alterazione più non ha oggidì che il valore fantastico di 27 centesimi, rappresentato da grossissimi pezzi di rame: il governo si sta occupando di rifondere e sistemare la moneta.

1. Le *Province amministrare direttamente dal Sultano* formano un giro attorno a Costantinopoli, sin alla frontiera della Croazia austriaca; in Europa per leghe 270, e fin al golfo Persico in Asia per 520.

A. *Turchia europea*. Le principali divisioni delle provincie d'Europa sono: 1. al sud-est la *Romelia*, che abbraccia la Tessaglia, la Macedonia, la Tracia; 2. al nord-est la *Bulgaria* fra il Danubio e il Balcan; 3. all'ovest l'*Albania*, cioè Epiro, Acarnania, Etolia; l'*Erzegovina* e la *Bosnia*.

Alle divisioni geografiche non corrispondono le politiche e amministrative. Secondo le ultime, sono in Europa 24 pascialati o ejalati d'estensione disuguale, di confini varianti, e con pascià di grado differente, e in qualche modo gerarchico. I *visirì* o *bascià* da tre code, che ora hanno grado di generali di divisione, in alcuni punti estendono l'autorità sopra quelli da due o da una coda, che han grado di generali di brigata e di semplici generali. Sotto loro stanno gli *ayan* o *musselim*, corrispondenti ai viceprefetti, che comandano territorj d'ampiezze varie. Grossi villaggi e fino grandi città sono sottoposte ad *agà* o *spahi*; e le piccole a *subasci* o *malbasci*. Alcune famiglie godono ereditariamente le cariche di *vaivodi* o *musselim*; e qualche distretto ha particolari amministrazioni, come *Costantinopoli*, *Filippopoli*, *Pivot*; altri restano di fatto indipendenti, come il *Montenegro* (123 mila abitanti), il paese de' *Mirditi* nell'Albania, l'armatolo dell'*Olimpo* e quel di *Lelovo*.

Sono vantati i Turchi per la preparazione dell'essenza di rose e dello zafferano, le seterie, la tintura rossa, i velluti, i tappeti, le armi damascate e con ornamenti d'oro, di madreperla, di pietre fine; benchè ora scapitino per non aver adottato i processi europei. Sofia, Andrinopoli, Larissa fabbricano panni e seterie; Ambeliakia fili cercatissimi; Turnavos tessuti di seta; Bosnaserai armi; Mostar lame all'uso di Damasco; Traconik lame di tempra squisita. Salonichi è la seconda città dell'impero pel commercio, e utilizza anche il famoso tabacco di Macedonia; Rustchuk è lo scalo del commercio colla Germania; Seres, centro della coltura del cotone. Ferro misto traesi dal Balcan, e principalmente presso Sofia; oro e argento da Ghiustendil, da Ochrida, dalla Bosnia e dall'Albania, ma poco son curati; presso Rinnik trovansi le maggiori miniere di sal gemma. Lodati sono i cani molossi dell'Epiro, le api e i cavalli della Moldavia, le greggie delle valli del Danubio, le mandre e i fagiani di Tessaglia, i vini di

Tracia e della Servia, i frutti di Candia. Pochi altri paesi offrono tanta bellezza di situazioni: ma l'agricoltura vi è trascurata.

Costantinopoli (Stambul) capitale, conserva ancora quell'importanza che la sua posizione le dà. L'almanacco di Costantinopoli del 1849 dava a questa 787 mila abitanti, fra i quali 52 mila schiavi, 14 mila forestieri: i restanti sono 420 mila Turchi, e da 300 mila *raja*, cioè sudditi non musulmani; di questi ultimi, 131 mila sono armeni non uniti, 15 mila armeni uniti, 150 mila greci, 24 mila ebrei. Ha più di mille scuole primarie (*mektebs*), assaissimi collegj (*medresses*), e cinquanta biblioteche, fra cui principale quella del serraglio, ricca di manoscritti. La seconda città è *Andrinopoli*; la più commerciante *Tessalonica*.

Spettano all'impero le isole di *Lenno*, *Imbro*, *Tasso*, *Semendrach*, *Candia*. Gli scrittori veneziani, al tempo ch'era al dominio della Serenissima, davano a Candia da 5 a 600 mila abitanti; ora ne conta 155,000, di cui quattro quinti di religione greca, il resto maomettani e alquanti ebrei, oltre moltissimi schiavi Negri.

Turchia
asiatica

B. La *Turchia asiatica* è divisa in 20 bascialati o ejalati o beglerbegliki, suddivisi in 78 liva. Geograficamente abbraccia al nord-ovest l'*Anatolia* o Asia Minore, coi paesi di Sivas e di Caramania, e coi bascialati di Kutaieh, Koniéh (Caramania), Adana, Marach, Rum, Trebisonda; al nord-est l'*Armenia*, coi bascialati di Erzerum, Kars e Van; e il *Curdistan* (Assiria) formante il bascialato di Cheerezour; e al sud di questo il *Geziré* (Mesopotamia), e l'*Irak-Arabi* (Babilonia, Caldea) formanti i bascialati di Racca, Diarbekir, Mossul, Bagdad.

Poi dall'impero dipendono di solo nome il *Curdistan*, i bascialati ereditarij di *Bidlis*, *Van*, *Muc*, *Bojazid*, *Kars*; tutta la costa del mar Nero fra Batum e Trebisonda; le montuose contrade degli *Jezi* fra Nisibi e Mossul; molti distretti del *Geziré* e dell'*Irak-Arabi*, popolati da *Curdi*; gran parte del centro dell'Asia Minore, abitato da tribù vassalle dei *Turcomani*.

Brussa, nell'*Anatolia* a piè dell'Olimpo, è emporio del commercio che si dirige a Costantinopoli. A *Smirne* danno ancora importanza le relazioni fra l'Asia e l'Europa, l'ampiezza del porto, e le facili comunicazioni coll'Asia Minore, dove, pei piani delle antiche provincie di Lidia e Cappadocia, si ha facile accesso all'Eufrate. Appena le ruine attestano la grandezza delle grandi città di *Nicea* in Bitinia, *Efeso*, *Sardi*, *Mileto*, *Cizico*, *Troja*, *Foea*, *Pergamo*, *Nicomedia*. *Erzerum*, in Armenia è munita contro la Russia e la Persia, e centro del commercio fra questa è la Turchia; *Mossul* perdette le sue fabbriche di mossuline; *Bagdad* sulla sinistra del Tigri conserva molta grandezza e 400 mila abitanti.

Spettano alla Turchia d'Asia le isole di *Metelino*, *Cipro*, *Scio*, *Samo*, *Rodi*: ma le tre ultime hanno privilegj, che le rendono piuttosto vassalle.

La *Siria*, formante i bascialati di Damasco, Tripoli, Acri, Aleppo, è divisa tutt'al lungo dalle due catene parallele del Libano e dell'Antilibano: ma le città famose d'*Antiochia*, *Laodicea*, *Apamea*, *Tiro*, *Sidone* non sono meglio che villaggi, e i porti della Fenicia giacciono interrati. A *Damasco* danno vita le carovane della Mecca; ad *Aleppo* il traffico tra l'Europa e i paesi dell'Eufrate. Aleppo, che avea 230 mila abitanti, fu pressochè distrutta dal tremuoto del 1822, pel quale pure rimase quasi abbandonata *Alessandretta*, già viva di commercio.

Il paese è continuamente minacciato dai Turcomani nomadi del Diarbekir e della Caramania, al nord; al sud e all'est dai Beduini. Costretti alla lotta e a fortificarsi, formaronsi molte popolazioni robuste e reticenti al dominio turco: quali gli *Ansarij* (Assassini) fra Bairut e Tripoli; i *Drusi* e i *Maroniti* sul Libano; i *Metuali* nelle valli di Baldek. Nel 1844 contavansi nel Libano 655 villaggi, con 153 mila Cristiani, 26,500 Drusi, 8775 Musulmani, 5400 Metuali, 290 ebrei.

Barbaria

C. In Africa la *Reggenza di Tripoli*, fra Tunisi e l'Egitto, nel 1853 divenne provincia dell'impero ottomano, formando un bascialato che racchiude la *Tripolitana*, la *Barca* (Cirenaica), e la grande oasi del *Fezzan*. Ha buon porto, e traffica assai coll'Africa centrale.

La *Reggenza di Tunisi* fra Tripoli e l'Algeria, antico territorio di Cartagine, è il più piccolo ed il più fertile Stato barbaresco. Capitale *Tunisi* (100 m.), con buon porto. *Kairoan*, decaduta dall'antica grandezza, conta ancora 40 mila anime.

gegnò di spingersi traverso al *Neged*, patria del cavallo e del camello, fin al golfo Persico; e occupò da *Medina* a *Derreyeh* capitale de' Vahabiti orientali: ma la dominazione non v'ebbe mai stabilità.

Per rendere l'Egitto indipendente gli era indispensabile la Siria, che sola potea dargli una marina e legname e ferro: perduta quella (1841), l'Egitto rimane trastullo dei più forti.

EUROPA MEDIA.

§ 7. — Francia.

Ventitre anni d'immense guerre e conquiste lasciarono la Francia entro i confini stessi del 1789, scemati delle fortezze di frontiera, Philippeville, Marienburg, Bouillon, Sarrelouis, Landau, in cui compenso ebbe alcuni ritagli ai confini, e nell'interno Avignone e il contado Venesino.

La Francia sta fra il 7° 9' occidentale e il 5° 56' orientale del meridiano di Parigi; e il 42° 20' e il 51° 5' di latitudine. Sotto questo meridiano, ha la lunghezza di 220 leghe da 23 al grado; e la larghezza, sotto il 50° parallelo, di 510. Le coste svolgonsi per leghe 613.

Secondo i documenti ufficiali del catasto pubblicati nel 1841, così son divise le terre:

Tassabili.	Campi coltivati ettari	25,559,152
	Prati	4,834,621
	Vigne	2,154,822
	Boschi	7,422,315
	Orti, giardini, semenzaj.	645,699
	Piantati a salici, alni, vimini	64,490
	Scopeti e lande	7,799,672
	Colture diverse	951,954
	Stagni, beveratoj, canali d'irrigazione	209,431
	Canali di navigazione	1,651
	Superficie di fabbriche	241,842
	In tutto	49,863,649
Non tassabili.	Strade, vie, piazze ettari	1,215,015
	Fiumi, laghi, ruscelli	458,165
	Foreste, dominj non produttivi	1,205,900
	Chiese, cimiteri, edifizj pubblici	17,848
	In tutto	52,768,618

Le teste di proprietarj sono 10,896,682, suddivise in 123,360,338: tanto è sminuzata la proprietà, che mezzo secolo fa restringevasi in qualche migliajo di feudatarj, abbat, vescovi, nobili! Appena 1000 pagano da 4 a 5000 franchi di contribuzione diretta; e più di 8 milioni da 1 a 20 franchi; 700,000 da 21 a 30; altrettanti da 51 a 50, e 530 mila da 51 a 100.

Fondato il nuovo impero nel 2 dicembre 1852, più non v'ebbe rappresentanza o parlamento, ma un corpo legislativo consulente ed elettivo, e un Senato. È questa la dodicesima costituzione che ebbe la Francia in sessant'anni.

Dalla chiesa di Nostra Donna in Parigi partono 28 strade reali, che allungansi s'una linea di 8634 leghe; oltre 9500 di strade dipartimentali, e 275,000 di vicinali, che costano all'erario da 50 milioni, senza per questo essere ben mantenute. Le ferrate vanno crescendo a meraviglia.

Il governo di Luigi Filippo, dal 1850 al 45, in lavori pubblici oltre gli ordinarj, spese 1614 milioni, di cui 255 in istrade, 223 in canali, 176 in porti, 152 attorno a fiumi. Il governo di Napoleone III non rimane addietro. V'ha 101 canali, che si estendono leghe

940; da aggiungere a 100 leghe di fiumi navigabili, resi ora meno importanti dalle ferrovie.

La popolazione, che nel 1610 era di 16 milioni, nel 1791 di 26,363,074, nel 1856 fu di 36,039,364, di cui 17,870,169 maschi. Questi, dal 1851, crebbero di 163,210; le femmine di 180,984. Ma in totalità, mentre dal 1836 al 41 era cresciuta di 690,000 abitanti, e dal 41 al 46 di 1,170,208, ne cinque anni seguenti crebbe solo di 382 mila, e negli altri cinque di 256 mila. Solo il dipartimento della Senna, ove sta Parigi, dal 1856 al 51 crebbe di 315 mila abitanti, e ne cinque anni successivi di 505 mila, passando ora un milione e mezzo.

Ecco un paragone dell'aumento della popolazione fra le due potenze rivali.

<i>Inghilterra.</i>	
Popolazione del 1801	9,518,278
1811	11,071,226
1821	12,926,722
1831	14,904,359
1841	16,420,878
1851	19,074,638
1859	19,742,361

Onde dal principio del secolo la popolazione crebbe del 85 per cento, crescendo dal 12 al 16 per mille ogni anno.

Francia, media per quinquennio.

1817-1821	29,982,855
1822-1826	30,940,917
1827-1831	31,994,591
1852-1856	33,058,067
1857-1861	33,885,544
1842-1846	34,815,969
1847-1851	35,592,465
1852-1856	35,911,267
1857-1861	36,376,265

Ciò crebbe di uno ogni 940 abitanti; o di 54 per cento.

Nel 1862 la popolazione era di 37,500,000; e 5 milioni nell'Algeria. Secondo il culto sarebbero (Block, *Statist. de la France* 1860):

	in Francia	nell'Algeria
Cattolici	55,754,667	185,100
Protestanti, cioè luterani nell'Alsazia, calvinisti nel Poitou, nell'Aunis, nella Linguadoca, nel Delfinato; qualche anabattista nei Vogesi, 74 m. ebrei	1,861,250	6,756
Israeliti	156,000	29,007
Maomettani	"	2,778,281
Culti non riconosciuti	20,815	"

La divisione fondamentale è in 86 dipartimenti, compresa la Corsica; ognuno con un prefetto: suddivisi in 363 sottoprefetture o circoli (*arrondissements*), che formano 2847 cantoni, contenenti 36,835 Comuni. Magistrato del Comune è il *maire*, che dipende dal sottoprefetto, e questo dal prefetto; tutti nominati dal ministro, che però deve scegliere il *maire* fra i proposti dal Consiglio municipale.

Pel militare la Francia è in 21 divisioni; pel giudiziario in 27 Corti reali; per l'ecclesiastico in 14 arcivescovadi e 66 vescovadi, e la circoscrizione diocesana corrisponde per lo più alla dipartimentale. A tutto ciò sono da aggiungere la Savoia e Nizza; che la Francia si fe' cedere dall'Italia nel 1860.

Essendo di formazione diversa, i terreni di Francia danno ogni sorta di produzioni minerali e vegetali: 303 cave di carbon fossile ne somministrano ogni anno 2,400,000 tonnellate; ma non basta all'industria, perchè mancano buone strade da trasportarlo ove ne è bisogno. Miniere di rame trovansi presso Lione, di piombo in Bretagna, di caolino a Saint-Yrieix, di sale a Dieuze, d'ardesie a Mézières. Saint Malo, Dieppe, Boulogne, Calais fanno pesca attiva di sardine, ostriche, merluzzo, aringhe. Variatissima è la coltivazione, e ricche la caccia e la pesca.

Il commercio e l'industria crebbero sterminatamente nella pace: Parigi ha fabbriche

d'ogni sorta; ivi i tappeti dei Gobelines e le porcellane di Sevres non hanno pari in Europa; Lione fabbrica sete e drappi; Beauvais e Aubusson tappeti; Saint-Etienne armi, come Charleville, Klignenthal, Chatellerault, Langres; panni Elbeuf, Carcassona, Sedan, Louviers; cristalli Baccarat e Creusot; specchi Cirey, Saint-Quirin, Saint-Gobain; carta Annonay e Angoulême; velluti Amiens; merletti Valenciennes, Alençon, Mirecourt; guanti Grenoble, Luneville, Niorst; batiste Saint-Quintin. Inoltre si traffica delle sete dell'Ardèche; dei saponi, vini, olj del mezzodi; dell'acquavite di Cognac; dei vini di Champagne, Bordeaux, Borgogna; degli armenti di Normandia e delle Ardenne.

Il commercio generale del 1860 valutosi a 5800 milioni di franchi tra importazione ed asportazione. Più di due terzi delle merci entrarono per mare sovra 11,646 navi francesi, non contando il contrabbando; e la marina mercantile possedea 14,922 navi di 996,124 tonnellate. Si valuta che il numerario circolante salga in tempi ordinari a 2500 milioni, oltre 450 milioni in biglietti della banca di Francia; mentre in Inghilterra, con un terzo meno di popolazione e ogni cosa più cara, circolano 800 milioni in contanti, e 750 in biglietti di banche pubbliche.

Il conto preventivo del 1865 stima le spese in 2,060,613,362, dei quali vanno per la guerra 366,620,367. Il debito pubblico consolidato è di circa 8000 milioni; 840 milioni il debito ondeggiante. A proporzione del 2 per cento della popolazione, la Francia può armare da 800,000 persone.

Parigi, che era chiamata *oppidulum* da Ammiano Marcellino,

sotto Giulio Cesare avea l'estensione di . . . ettari	45. 28
Giuliano imperatore (575)	38. 78
Filippo Augusto (1211)	252. 85
Carlo VI (1383)	459. 20
Enrico III (1381)	483. 60
Luigi XIII (1634)	567. 80
Luigi XIV (1686)	1105. 70
Luigi XV (1717)	1557. 12
Luigi XVI (1788)	5570. 45

Ora ha la circonferenza di metri 24,890: arrivando sin alla cerchia fortificata, ha la superficie di 257 milioni e mezzo di metri quadrati, di cui 1474 occupati dalle strade, che sviluppansi per metri 584,665. Dalla barriera della Stella a quella di Picpus tira metri 8400; da quella della Villetta a quella d'Inferno, metri 6000: attraversata dalla Senna, su cui sono ventiquattro ponti. Di fuori molti sobborghi crescono in vere città, sicchè può credersi non andrà guari che sarà riempito di fabbricati tutto lo spazio cinto dalle fortificazioni.

Su tanto spazio vivono oggidì 1,696,141 abitanti, di cui soli 28,000 non cattolici: il clero secolare ha 882 preti, che attendono al servizio delle 49 parrocchie; 12 corporazioni religiose d'uomini, 48 di donne, con 5400 monache, fra le quali 596 suore di San Vincenzo di Paolo, dedite alla cura dei malati negli spedali e nelle case, e all'istruzione di 20 mila fanciulli. Questa popolazione era nel 1800 di 532,000; nel 1805 di 599,245; nel 1817 di 715,966; nel 1851 di 785,862; nel 1841 di 912,330; nel 1849 di 1,400,000.

Gli abitanti di Parigi pagano, per diversi titoli, ogni anno 136 milioni di contribuzione, asportano per 47 milioni di prodotti, ne spargono nelle provincie per 100 milioni. Alla cassa municipale nel 1857, entrarono 67,395,892 fr., cioè più che a molti regni; ma ebbe più di 81 milioni di spese, fra cui 14 di debito.

Poche altre città di Francia corrispondono al lusso e all'incremento della capitale: fra esse *Lione* (518 m.), al conflente di due grossi fiumi, dove 80 mila persone si occupano alle manifatture; *Marsiglia* (260 m.), con un porto capace di 1200 navi, scala a tutto il Mediterraneo e al levante; *Toulon* (84 m.), una delle più belle rade d'Europa, cresciuto assai pel commercio coll'Algeria; *Bordeaux* (162 m.) ha molte lande nel suo territorio, però arricchito dalle vigne; *Rouen* (102 m.) è posto in dipartimento d'ogni ricchezza, donde si hanno le principali asportazioni per l'America e le colonie, sicchè il solo Havre riceve 300 navi, e la sua dogana preleva per 60 milioni.

In Asia non restava alla Francia che il governo di *Pondichery* e qualche banco, con 220 mila abitanti: ora aggiunte 6 provincie della bassa Cocincina con due milioni d'abitanti.

In Africa all'ovest nella *Senegambia* il circolo di *San Luigi*, quel di *Gorea*, e alcun altro stabilimento, con 25 mila anime: all'oriente l'isola di *Riunione*, con 16 mila anime; e le isole di *Nos-beh* e *Mayotta* presso Madagascar, occupate dopo il 1840, con 22 mila anime; al nord l'*Algeria*, conquistata nel 1850.

In America sul continente, una parte della *Gujana* (22 m.); in mare la *Martinica* (137 m.), la *Guadalupa* (139 m.), con *Maria Galanta* e varj isolotti; presso Terranova la *Grande* e la *Piccola Michelone*, e *San Pietro* (2200), importanti per la pesca.

Nel Grande oceano, nel 1842 la Francia occupò le isole *Marchesi* o arcipelago di *Mendana*, gruppo fra l'8° 48' e 10° 27' di latitudine sud, e il 141° 10' e 142° 53' di longitudine ovest, con 20 mila abitanti, belli, indolenti, sensuali, intrattabili: la principale è *Nukahiva*. Possiede pure le isole della *Società* (9000), capitale *Taiti*, e la *N. Caledonia* (60 m.). Fra tutte le colonie, esclusa l'*Algeria*, ha 3 milioni d'anime.

§ 8. — Monarchia olandese.

Prima del 1830 formava il regno dei Paesi Bassi; staccatone il Belgio, ora contiene le antiche Provincie Unite (*Olanda*, *Gueldria*, *Zelanda*, *Utrecht*, *Frisia*, *Overyssel*, *Groninga*), la provincia di *Drenthe*, i paesi della Generalità, la metà orientale del granducato di *Luxemburg*, e piccola parte del vescovado di *Liegi*. Tocca l'*Hannover*, le provincie prussiane di *Westfalia* e del *Reno*, il Belgio e il mare del Nord; e sta in longitudine orientale da Parigi fra il 1° e il 4° 48', e in latitudine fra il 50° 45' e il 53° 26'. Superficie 53,157 chilom quad. Gli abitanti sono Olandesi, Frisoni, Tedeschi, Valioni, Fiamminghi; protestanti 2 milioni circa, luterani 66 mila, cattolici 1,220,000, ebrei 64,000. Il governo è costituzionale, modificato nell'ottobre 1848, ma assoluto quanto alle colonie.

E divisa in undici provincie, cioè :

	abitanti	
	nel 1849	nel 1861
Brabante settentrionale	592,265	411,946
Gueldria	568,855	410,464
Olanda meridionale	558,946	635,193
» settentrionale	463,760	534,119
Zelanda	155,271	170,151
Utrecht	151,524	165,333
Frisia	245,015	278,539
Overyssel	212,707	240,209
Groninga	189,700	211,462
Drenthe	84,013	98,509
Limburg (ducato)	198,467	218,727
Oltre il granducato di Luxemburg	186,485	196,804

Quest'ultimo, appartenente alla Confederazione germanica, dipende dal solo re, e la Prussia ha diritto di tenervi guarnigione.

Amsterdam capitale ha 248,000 abitanti; 109,000 *Rotterdam*, 81,000 la *Haye*.

Il paese è vera conquista dell'uomo sopra il mare, che non frenato lo invaderebbe. Le città sono ben difese da paludi e canali, per cui mezzo si possono allagare i contorni. Facili i canali, come in terreno d'alluvione, così piano che le elevazioni maggiori sono le dune: perciò ve n'ha tanti, quante strade. Quello del nord, che apre alle grandi navigazioni anche il porto d'*Amsterdam*, fu finito dal 1819 al 25. La gigantesca operazione d'asciugare il mare di *Harlem*, agevolò lo scavo de' fossili combustibili, e crebbe il terreno coltivabile.

Hanno rinomanza i velluti d'*Utrecht*, le tele di *Frisia*, il tabacco di *Texel*, le carte di *Saardam*, i fiori d'*Harlem*, i nastri di *Bois-le-Duc* i panni di *Tilburg*, le porcellane dell'*Aja*. In *Inghilterra* va ingente quantità di roba; da *Edam* si asporta gran copia di formaggi, e da *Hoorn* burro salato. Miniere non v'è, ma eccellenti saline ad *Haarlingen*.

L'*Olanda*, sempre vissuta di traffico e manifatture, si logorò nelle lotte colla Francia e l'*Inghilterra*, poi nelle ultime vicende. Quando fu chiusa la *Schelda* nel 1648, *Amster-*

dam restò la prima piazza commerciale del mondo, ed ora pure è importante; posta sopra a 90 isole, unite da 290 ponti; 260 mila abitanti. Nelle cave del palazzo di città vi stanno i fondi della ricchissima sua banca.

Gli Olandesi da un pezzo pescano la balena allo Spitzberg, e vuolsi che in cinquant'anni ne prendessero 55 mila. Più produce la pesca delle aringhe, ch'essi primi seppero insalare.

Secondo il conto del 1862, l'entrata è di 86 milioni di fiorini d'Olanda, il debito di 1029 milioni. L'antico fiorino vale fr. 2. 16, il nuovo 2. 13; il ryder è una moneta d'oro di fr. 31. 55; il ducato d'Olanda vale f. 11. 91. Il miglio marittimo si agguaglia a chilometri 5555; la lega olandese è poco più di 6 chilometri. Dopo il 1820 vi fu introdotto il sistema metrico francese.

Delle estesissime possessioni restano all'Olanda tante da formar cinquanta volte la sua ampiezza, cioè più di 1,670,000 chilom. quadr.: in Africa alcuni forti sulla Costa d'oro; in America alcune Antille, e sul continente la Gujana olandese; nel Grande oceano *Giava* e le isole vicine, parte di *Sumatra* e delle isole attorno, il governo di Macassar nelle isole *Celebi*, parte di quella di *Borneo*, l'arcipelago delle *Moluche*; onde questo regno è la potenza preponderante nell'Oceania, e la seconda di tutto il mondo per le colonie.

Essa pubblicò purdianzi una descrizione scientifica delle sue colonie, bellissima, e che emenda gli errori e le inesattezze che in copia vi diffondeva il mistero in cui erano tenute. Eccone la popolazione nel 1860.

Indie orientali.

Giava e Madura	12,718,717
Sumatra	1,079,743
Benkulen	116,777
Lampongs	87,811
Palembang	480,225
Rhiau	24,850
Banca	51,601
Billiton	15,172
Borneo costa occidentale	319,962
costa orientale e meridionale	555,343
Celebi	266,030
Moluche: Menado	176,308
Ternate	98,371
Amboina	185,670
Banda	111,271
Timor	1,847,146
Bali e Lombok	32,170

In tutto, più di 18 milioni d'abitanti. Di questi, 221 mila sono cinesi: 44 mila sono indiani non nati, 50 mila sono europei: il resto indigeni.

Indie occidentali.

Surinam	53,017
Curassao, con Asuba, S. Martino, Bonaria, S. Eustachio, Saba	51,853

Nel 1865 entra in vigore la legge dell'emancipazione degli schiavi, ch'erano 11,500. Gli abitanti sono 6000 protestanti, 22,500 cattolici, 2500 metodisti, 860 ebrei.

§ 9. — Regno del Belgio.

È formato dagli antichi Paesi Bassi austriaci, stati uniti all'Impero francese sin al 1815, e all'Olanda sin al 1830, quando se ne staccarono violentemente e acquistarono l'indipendenza, con incremento di prosperità interna, ma perdita di forze. Collocato fra 0° 15' e 5° 46' di longitudine orientale da Parigi, e 49° 27' e 51° 30' di latitudine,

il Belgio ha la sua maggior lunghezza al confine di Francia, in leghe francesi 64. È composto delle provincie di

	superficie ettari	abitanti
Anversa	283,510	452,814
Brabante	528,522	801,037
Fiandra occidentale	525,449	658,753
Fiandra orientale	299,787	799,511
Hainault	372,206	814,019
Liegi	289,319	530,598
Limburg	241,515	195,519
Luxemburg	441,704	202,080
Namur	366,181	298,046

Gli abitanti, la maggior parte fiamminghi, poi valloni e francesi, sono quasi tutti cattolici. Molto si opera per introdurre come lingua nazionale il fiammingo, dialetto del basso tedesco, che è parlato da due milioni e mezzo d'abitanti da Anversa a Limburg; mentre un dialetto francese parlasi da un milione di Valloni. La costituzione somiglia alla francese del 30, senza le restrizioni postevi dappoi, e conservata traverso alle ultime rivoluzioni. È stabilita la neutralità perpetua.

Bruxelles capitale è in grande aumento, e al fine del 1861 contava 178,000 abitanti. *Anversa* (115 m.) dovette il vantaggio d'un'immensa prosperità al poter le navi rimontare la Schelda fin là, quando i trattati non gliel impedirono. Tale prosperità era stata ristorata da Napoleone; ma sì essa, come *Gand* (120 m.), *Liegi* (96 m.), *Malines*, *Bruges* ed altre sono ancor lontane dal fiore che godeano prima di venire a Massimiliano d'Austria.

Grandi manifatture di cotone hanno Gand e Tournay; Malines fabbrica i merletti, Courtray le tele, Anversa velluti, rasi, damaschi, tessuti d'oro e di seta; la Fiandra occidentale dà il lino, e l'orientale i cavalli; Bruxelles contraffà i libri francesi. Il territorio di Liegi è tutto sparso di manifatture. Bruges decadde, ma occupa da novemila persone nei merletti. Di 1,500,000 ettari di terreni aratorj, 41 mila son messi a lino, e ne danno 21 milioni di chilogr., di cui tre quarti vanno in Inghilterra.

Abbondano le ferrovie ed i canali. I tre grandi letti carboniferi di Liegi, Mons e Charleroi si utilizzano in proporzioni sempre maggiori; e nel 1840 v'erano 497 stabilimenti di carbon fossile, dove s'occupavano 59,000 operai, producendone da 4 milioni di tonnellate l'anno: diminuirono poi alquanto, ma nel 1845 vi lavoravano 57,503 operaj in 427 stabilimenti. Nel 1841 vi si calcolarono 1250 macchine a vapore, sommantì alla forza di 36 mila cavalli, ossia di 210 mila operaj.

Nella separazione dall'Olanda, tutte le colonie rimasero a questa: ma il Belgio ne piantò ultimamente una a *San Tommaso* presso l'istmo di Panama.

Mentre nel 1851 aveva 5,785,814 abitanti, al principio del 1857 ne contava 4,529,461 e al 31 dicembre 1861, 4,782,256 su ettari 2,945,594; proporzione straordinaria, e maggiore anche della Lombardia, facendo 160 persone per chilometro quadrato. Nel 1850 più di 900 mila erano iscritti come indigenti; e nelle Fiandre un quinto della popolazione riceve soccorsi pubblici, spendendovisi da 8 in 9 milioni l'anno.

Il totale delle entrate calcolasi pel 1862 a lire 155 milioni: v'è un fondo speciale di 9 milioni per strade ferrate, canali, legni a vapore. Ha un debito costituito di 700 milioni, dei quali 7,624,100 sono per compensi di perdite sofferte nella rivoluzione. Pesi, misure, monete son le francesi.

§ 10. — Confederazione svizzera.

Abbraccia un paese montuoso, posto fra il 45° 50' e 47° 49' di latitudine, e fra il 3° 45' e 8° 5' di longitudine orientale, colla superficie di 40,000 chilometri, e 2,500,000 abitanti, di cui tredici ventesimi sono di razza tedesca, cinque di francese, due d'italiana. Moltissimi emigrano come soldati, facchini, servidori, merciajuoli.

Il governo era regolato dall'Atto federale 7 agosto 1815, per cui i deputati dei ventidue Cantoni sovrani confederati formavano una dieta per gli affari generali, i trattati di

pace, di commercio, la nomina degli agenti diplomatici, i provvedimenti di polizia generale ecc. Quand'essa non era unita, ne sostenea gli uffizj un Cantone direttore, che era, colla vicenda di due anni, Zurigo, Berna, Lucerna.

Nell'interno ciascun Cantone resta sovrano. In Uri, Schwitz, Glaris, Zug, Appenzell, Unterwald tutti i cittadini, riuniti in assemblee generali, nominano i magistrati, e deliberano sugli interessi proprj. Ne' Grigioni il poter supremo risiede nella generalità dei consigli e delle municipalità di tutti i Comuni. Negli altri Cantoni è esercitato da un gran Consiglio; ma mentre a Friburgo, Berna, Soletta, Lucerna, Sciaffusa, Zurigo, Basilea gran parte dei posti di questo Consiglio è assicurata ai cittadini delle capitali, invece Sangallo, Argovia, Turgovia, Ticino, Vaud, Ginevra, Valesese ne lasciano nominare la più parte dal popolo. Neuchâtel era monarchia costituzionale fin al 1848, quando si sottrasse alla Prussia.

Le modificazioni introdotte dopo il 1830 formarono in realtà ventisette Cantoni, dividendosi Basilea in città e campagna; Appenzell in interiore ed esteriore, uuo cattolico, uno protestante; quel de' Grigioni nelle leghe Grigia, Cadea e delle Dieci giudicature; Unterwald in alto e basso; il Valesese in alto che parla tedesco, e basso che parla francese, ma che ormai forma una democrazia federativa di 13 decurie. Altre varietà portò la guerra civile del 1847 e la susseguente nuova costituzione 12 settembre 1848, per cui la forma democratica prevalse dappertutto. Questa costituzione dà maggiore unità al Corpo elvetico, rafforzando il poter centrale, rendendo sovrana la dieta che radunasi sempre a Berna (26,300 abitanti), in cui pure è stabilito il Consiglio nazionale, ove gli Stati mandano un deputato triennale ogni due mila abitanti, il Consiglio federale di sette membri o ministero, il Tribunal federale, e il Corpo diplomatico.

Ecco il quadro della Svizzera nel 1860.

CANTONI	SUPERFICIE in miglia quadrate geografiche da 15 al grado	POPOLAZIONE assoluta	CATTOLICI	RIFORMATI
Zurigo	31	266000	11256	255793
Berna	123	467000	58319	405727
Lucerna.	22	130000	127867	2619
Uri	19	15000	14705	36
Schwitz.	16	45000	44509	524
Unterwald } Obwald	8	13000	13283	95
Unterwald } Nidwald	5	11000	11475	510
Glaris	12	35000	5827	27506
Zug	4	19000	18990	609
Friburgo	29	105000	89970	15522
Soletta	15	70000	59624	9545
Basilea città	8	40000	9746	50515
Basilea campagna.		51000	9751	41605
Sciaffusa	5	35000	2478	32950
Appenzell, Rhodes ester.	7	48000	21851	46218
Appenzell, Rhodes inter.		12000	11884	115
Sangallo.	36	180000	110751	69492
Grigioni.	127	90000	39945	50760
Argovia	25	194000	88424	104167
Turgovia	18	90000	22019	67735
Ticino	50	117000	116253	95
Vaud.	57	215000	12790	199452
Valesese	94	91000	90088	693
Neuchâtel	14	87000	9234	77095
Ginevra	5	85000	42099	40069

In tutto miglia 759, o 40,750 chilometri.

V'ha inoltre 4216 israeliti, e 5866 cristiani d'altre confessioni. Gli Eimatlosen o senza patria, ch'erano circa 2200, scompajono.

La Confederazione come tale non ha debito; l'hanno grave i cantoni di Uri e del Ticino; alcuni non ne avevano punto prima della guerra civile del 47. L'entrata è di milioni 20 e mezzo di franchi: non si levano imposizioni dirette, bastando il ricavo della postalettere, della dogana, della zecca, della polvere; e quel che resta di netto al governo son milioni 2 e mezzo. Gli stipendj per impiegati sono di 8700 lire pel presidente, 7250 pe' sei altri membri del Consiglio federale; il ministero degli affari esteri costa appena 70 mila lire; 18 mila le due più importanti legazioni a Vienna e Parigi. Eppure nessun paese è più ricco di strade, scuole, armi, oltre le pubbliche solennità. Molte spese son lasciate ai singoli Cantoni ed ai Comuni; ma anche questi spendono poco. Berna ha la spesa di 4,500,000 fr.; 2 milioni e mezzo per Zurigo e Vaud; 1 e mezzo per Argovia, Ginevra, Friburgo; 1 per Sangallo e Ticino; meno ne' tredici altri, e nel cantone di Zug si riduce a 85 mila fr. Fra tutti i cantoni la spesa va dai 22 ai 23 milioni, cioè $\frac{1}{7}$ o $\frac{1}{8}$ del Belgio. La spesa maggiore si fa nell'istruzione pubblica, assorbendo 4 milioni e mezzo.

La neutralità perpetua della Svizzera, garantita dai trattati, è resa necessaria dalla sua positura, quasi sovrastante a tutte le potenze, sulle quali potrebbe versare i suoi eserciti pel San Bernardo, il Sempione, la Spluga, le valli dell'Inn, del Reno, del Doubs, del Rodano.

Ma anche la repubblica Svizzera dovette aumentar in quest'ultimi anni le sue spese per armarsi come l'Europa regia, e nel 1861 erogò un milione e mezzo per trasformar i fucili della fanteria, e formarne depositi, acquistar cannoni rigati e costruire arsenali; pure il conto lasciò un eccedente di 363 mila fr. dovuti la più parte a diritti d'entrata, mentre van mancando quei che traeva dalle poste, assorbite dalle strade ferrate. Di queste cominciò da pochissimo la costruzione, e nel 1862 già ne possiede 1080 chilometri, che costarono da 500 milioni, per lo più a società straniera.

I Cantoni settentrionali e occidentali fioriscono d'industria; e le galanterie e gli oriuoli di Ginevra, Bienne, Porentruy, le seterie di Basilea, Zurigo, Gersau, le tele di lino e cotone di Sangallo, Glaris, Argovia, Turgovia, Zurigo, Appenzell, gli acciaj di Sciaffusa reggono a qualunque confronto. Dalle valli di Locle e della Chaux-de-Fond nel cantone di Neuchâtel escono 130 mila oriuoli ogni anno, oltre i merletti e le orerie: Arau ha stamperie, manifatture e fonderia di cannoni: nella valle di Bellegarde si fanno i formaggi di Gruyères: le concie di pelli sono attivissime dappertutto. La pastorizia è l'arte principale, e vi computano 475,500 vacche, 55,222 bovi, 105,000 cavalli, 470,000 pecore, 547,000 capre, 517,000 majali, che rappresentano un valore di 157 milioni e mezzo: gran commercio se ne fa coi vicini. Friburgo ha le migliori razze di cavalli e buoi, e di questi v'ha che pesano 1200 chilogr.

Chiamano *città forestiere* quelle lungo il Reno da Costanza a Basilea. Il canton Ticino è arricchito dal transito. Le strade del San Gotardo, del San Bernardo, del Sempione, della Spluga, coi pittoreschi accidenti di voragini, di precipizj, di ghiacciaj, di ponti, di ospizj, sono ricantati da tutti i viaggiatori, il numero de' quali è sempre copiosissimo, sì pel commercio, sì pei bagni e le acque, sì per ammirare tante bellezze naturali. I laghi di Ginevra, Costanza, Zurigo, Bienne hanno posizioni deliziosissime. Il cantone di Berna è più degli altri pittoresco, commerciale e industrioso.

Ciascun Cantone avea moneta, misure e pesi proprj: poi per unità di moneta fu adottato, pel concordato del 14 luglio 1819, il franco, di grani 125,543, diviso in 10 batzen, e questi in 10 rappen. Fu poi, dopo il 1848, adottato il sistema di monetazione francese.

Vescovi cattolici sono a Basilea, Coira, Sangallo, Losanna, Sion. A Zurigo fu piantato un istituto politecnico federale.

§ 11. — Confederazione germanica.

I trecentsettanta Stati che chiudeva l'impero germanico, caddero coll'impero stesso nel 1805; la Confederazione renana, compaginata da Napoleone, perì anch'essa nel 1815; e dopo il 1815 la Confederazione abbraccia press'a poco l'antico Impero, toltine i ve-

scovadi di Liegi e di Basilea e qualch'altro distretto, unito alla Svizzera o alla Francia, e aggiuntovi il granducato di Luxemburg, e alcune parti della Lorena e dell'Alsazia, estendendosi dal Baltico e dal mare del Nord sino all'Adriatico. La formavano 39 Stati poi ridotti a 53 di mendace autonomia, confederati per la difesa de' comuni interessi e la conservazione dell'indipendenza: fra essi v'ha imperatori insieme e principotti di appena tremila sudditi, molte razze, molti culti, molte lingue; e in quei quaranta Stati son chiusi altri cento *mediatizzati*, fra cui alcuni più considerevoli che i sovrani. La lingua si distingue in *alto tedesco* al sud del Danubio, *basso tedesco* al nord: in Sassonia conserva la sua maggior purezza, ed è suddivisa in un'infinità di dialetti.

L'amministrazione interna degli Stati doveva dipendere dal solo sovrano: ma la dieta, in cui prevaleano i grandi Stati, gli obbligava alla volontà di questi. Nel 1848 ogni cosa parve cambiarsi dal rendersi costituzionali i due Stati preponderanti, Prussia ed Austria: a Francoforte si radunò un'assemblea per formare una costituzione unitaria per la Germania, sotto un unico presidente o imperatore, senza distruggere gli Stati particolari, avendo bandiera unica, flotta comune, pesi e misure e dogane uguali, ministeri direttori, esercito federale. Questo tentativo fallì, e resta ancora la rivalità di primato fra le due potenze prevalenti.

Germania settentrionale.

Oltre le provincie prussiane, di cui diremo a parte,

1. 2. La *Casa di Mecklenburg* ebbe dopo il 1815 il titolo di granducato. Nel vasto piano sabbioso possiede i due granducati del *Mecklenburg-Schwerin* sul Baltico e del *Mecklenburg-Strelitz*.

3. 4. La *Casa di Brunswick* ha

a. il regno d'*Hannover*, composto di tre brani, chiusi fra altrui dominazioni, con *Hannover* capitale (26 mila abitanti), e la più famosa università di Germania a *Göttinga*: nel *Luneburg* si trova quella che chiamano Arabia della Germania, vastissimo piano sabbioso e sterile di 70 miglia geogr. quad. ted. L'entrata delle finanze pel 1858 salì a 49,408,586 talleri; la spesa a 49,205,270; il debito pubblico a 46,213,305. Il tallero vale fr. 5. 25.

b. il ducato di *Brunswick*, posseduto dal ramo primogenito.

5. il *granducato di Oldenburg*, cinto dall' *Hannover* e dal mare del Nord.

6. la *signoria di Kniphausen*, il più piccolo Stato d'Europa chiuso nel precedente.

7. 8. 9. Le città anseatiche di *Brema*, chiusa nell' *Hannover*; *Amburgo*, una delle piazze più trafficanti d'Europa; *Lubecca*.

Germania occidentale.

Oltre il Luxemburg olandese, e le provincie renane della Baviera e Prussia,

10. 11. 12. I possessi della *Casa d'Assia* formano l'*Assia elettorale* o *Cassel*, il granducato d'*Assia-Darmstadt*, il landgraviato d'*Assia-Homburg*.

13. Principato di *Waldeck*.

14. 15. *Casa di Lippe-Detmold*, e *Lippe-Schauenburg*.

16. *Ducato di Nassau*, con 31 piccole città, ricco d'acque minerali, fonderie di ferro, suolo produttivo.

17. *Repubblica di Francoforte* sul Meno, dove siede l'Assemblea: è la prima piazza di banco e commissione di Germania.

Germania centrale.

18. 19. 20. 21. 22. *Casa di Sassonia*. I vasti suoi possessi sono divisi tra la linea Albertina e la Ernestina.

La prima possiede il regno di *Sassonia*, che è il paese più industriale della Germania, diviso dopo il 1835 in 4 circoli, di *Dresda (Misnia)*; *Lipsia*, famosa per la sua fiera libraria, ed ora centro d'un gran sistema di strade ferrate; *Zwickau*; *Budissin*. La sua entrata pel 1858 fu computata in scudi 9,565,243; e la spesa altrettanto. Ha di debito scudi 61,524,013. Lo scudo vale fr. 5. 19. La seconda possiede il granducato di Sas-

sonia-Weimar con Jena di famosa università; il ducato di Sassonia-Coburg-Gotha; quello di Sassonia-Altenburg; e quello di Sassonia-Meiningen-Hildburghausen.

25. 24. La *Casa di Schwarzburg* ha due principati, di Schwarzburg-Rudolstadt, e Schwarzburg-Sondershausen.

25. 26. 27. ha *Casa di Reuss* ne possiede tre: Greitz, Schleitz, Lobenstein-Ebersdorf.

28. 29. 30. Quella d' *Anhalt* ha tre ducati: Dessau, Bernburg, Köthen.

Germania meridionale.

Oltre l'Austria vi sono, 31. Il *granducato di Baden* lungo il Reno dal lago di Costanza fin presso Worms, limitrofo della Francia e della Svizzera, forma baluardo alla Germania meridionale, ed è in 4 circoli: *Basso Reno* con Manheim e Heidelberg, celebre per l'università; *Medio Reno* con Carlsruhe; *Alto Reno* con Friburg e Vecchio Brisac, di cui son distrutte le fortezze; circolo del *Lago*, con Costanza.

32. *Regno di Württemberg*, capitale *Stuttgart* (406 mila). Il bilancio per il periodo finanziario del 1848-61 porta 41,271,960 fiorini di rendita, e 40,987,693 di spesa. Il debito pubblico sale a fiorini 53,629,592. Il fiorino vale fr. 2. 16.

33. 34. *Casa di Hohenzollern* ha due principati, *Hohenzollern-Hechingen*, e *Hohenzollern-Sigmaringen*, che nel 1850 venner incorporati alla Prussia.

35. Il *principato di Lichtenstein* piccolissimo, ma il principe possiede immensi dominj mediatizzati in Austria e Prussia.

36. Il *regno di Baviera*, terzo Stato di Germania. L'Assia-Darmstadt lo separa in due; all'est l'antica Baviera, all'ovest il circolo del Reno o Baviera renana costituita di antichi dipartimenti dell'impero francese, del quale vi si conservò in gran parte la forma di governo. Capitale *Monaco* (132 mila), resa una delle più belle città di Germania. È diviso in 8 circoli, Alta Baviera, Bassa Baviera, Palatinato, Alto Palatinato, Alta Franconia, Franconia Media, Bassa Franconia, Svevia. L'entrata nel 1856, era di 39,597,415 fiorini; la spesa 41,596,862; il debito pubblico 134,045,964.

Rilevavano dalla corona di Baviera 11 principati, 13 contee. 878 signorie; sicchè la nobiltà vi era molto potente, e duravano i privilegi a danno del popolo. Questi vennero aboliti dalla nuova costituzione.

37. Il *ducato di Holstein e Lauenburg*, appartenente al re di Danimarca.

38. Il *granducato di Luxemburg-Limburg*, appartenente al re d'Olanda.

39. Della *monarchia prussiana* sei delle otto provincie, e tre quarti della popolazione spettano alla Confederazione; e

40. Dell'*impero ereditario d'Austria* otto dei quindici governi e un terzo della popolazione.

Ultimamente furono uniti alla Germania la Prussia orientale ed occidentale, i distretti della Posnania esenti dall'organizzazione polacca, e la città e territorio di Posen.

I rappresentanti dei membri della Confederazione che si raccolgono alla dieta, sono uguali fra loro in diritti: vi presiede l'Austria, e fra tutti hanno 17 voti; cioè un per ciascuno Austria, Prussia, Sassonia, Baviera, Württemberg, Hannover, Assia elettorale, ducati di Baden e d'Assia-Darmstadt, Danimarca, Olanda; uno il granducato e i ducati di Sassonia; uno i granducati di Mecklemburg; uno Brunswick e Nassau; uno il granducato d'Oldenburg, i tre principati di Anhalt, e i due di Schwarzburg; uno i principati di Reuss, di Lippe, di Lichtenstein, di Waldeck; uno il landgravio d'Assia-Homburg e le quattro città libere.

Quando trattasi di quistioni fondamentali, la dieta si costituisce in assemblea generale, dove le voci sono 70: quattro ciascuno l'Austria, la Prussia, la Sassonia, la Baviera, il Württemberg, l'Hannover; tre ciascuno l'Assia elettorale, i granducati di Baden e d'Assia-Darmstadt, la Danimarca e l'Olanda; due ciascuno i ducati di Brunswick, di Nassau, e il granducato di Mecklemburg-Schwerin; gli altri tutti un caduno.

I monti sono ricchi di minerali e saline; le miniere d'argento dell'Hartz si esauriscono, quelle di Stiria danno il miglior ferro, quelle di Carniola sono le più abbondvoli di mercurio dopo le spagnuole. Gran parte è coperta di foreste, lande, torbiere, piani sabbiosi. La lega Anseatica fece tutto il commercio germanico nel medioevo, ed elevossi a potenza politica fin alla guerra dei Trent'anni: allora cominciarono le mani-

fatture, che viepiù crebbero, ed ora emulano le inglesi. Francoforte, Norimberga, Augusta, Lipsia, Lubeca sono centri di vivo commercio. A Lipsia ha sede la Compagnia americana dell'Elba; a Erfelfeld la renana delle Indie occidentali. L'industria ripigliò fiato dopo l'unione doganale (*Zoll-verein*) del 1828, il cui effetto cresce, popolando di navi i sessanta fiumi navigabili, ed empiedo i canali e le strade di ferro. Lo *Zoll-verein* nel 1861 abbracciava 33 milioni e mezzo d'anime, ed ebbe un introito netto di 25 milioni di talleri. Il canale che la Baviera aprì fra il Danubio ed il Reno, con 81 chiuse che scendono da un lato al Danubio fino a Kelheim, dall'altro al Meno fino a Bamberga, riparò alla mancanza che la Germania avea di vie d'acqua artificiali.

Eccone la popolazione:

STATI	SUPERFICIE in chilom. quadrati	POPOLAZIONE	
		secondo la matricola del 1815	secondo gli ultimi censimenti
1 Provincie austriache	194,551	9,482,277	(1853) 12,919,300
2 Provincie prussiane	185,951	7,923,429	(1855) 13,170,000
5 Regno di Baviera	76,120	5,560,000	(1855) 4,541,000
4 » Hannover	38,500	1,505,351	(1853) 1,819,200
5 » Wurtemberg	19,470	1,595,462	(1854) 1,784,000
6 » Sassonia	14,905	1,200,000	(1855) 1,987,800
7 Granducato di Baden	15,234	1,000,000	(1853) 1,356,900
8 » Mecklemburg-Schwerin	13,200	358,000	(1855) 542,700
9 » Assia-Darmstadt	8,360	619,500	(1855) 856,400
10 » Oldenburg	6,580	217,769	(1855) 285,200
11 » Sassonia-Weimar	3,637	201,000	(1855) 262,500
12 » Mecklemburg-Strelitz	2,715	71,769	(1853) 99,700
13 Luxemburg-Limburg	4,813	255,628	(1855) 594,200
14 Elettorato d'Assia	9,515	567,268	(1855) 756,400
15 Ducati di Holstein e Lauenburg	10,285	560,000	(1853) 573,000
16 » Nassau	4,748	502,769	(1855) 429,000
17 » Brunswick	5,715	209,527	(1855) 267,100
18 » Sassonia-Meiningen	2,540	—	(1855) 165,500
19 » » Coburg-Gotha	2,001	—	(1855) 150,900
20 » Anhalt-Dessau-Köthen	1,547	85,401	(1853) 111,800
21 » Sassonia-Altenburg	1,325	—	(1853) 152,800
22 » Anhalt-Bernburg	824	37,046	(1855) 52,600
23 Principato di Waldeck	1,196	51,877	(1855) 59,700
24 » Lippe-Detmold	1,124	69,062	(1855) 106,600
25 » Schwarzburg-Rudolstadt	953	53,937	(1853) 69,000
26 » » Sondershausen	848	45,117	(1853) 74,900
27 » Reuss-Schleitz	830	52,205	(1853) 79,800
28 » Lippe-Schauenburg	440	24,000	(circa) 29,000
29 » Reuss-Greiz	343	22,255	(1855) 34,900
30 » Lichtenstein	158	5,546	(circa) 7,000
31 Landgraviato d'Assia-Homburg	260	20,000	(1853) 24,900
32 Città libera di Lubeca	562	44,650	(1855) 54,000
33 » Amburgo	351	129,800	(1855) 208,200
34 » Brema	249	48,500	(1855) 88,000
35 » Francoforte	400	47,650	(1855) 74,800
Totale	627,520	29,766,796	45,410,000
Senza i territorj prussiani, austriaci, danesi e olandesi	239,930	11,745,561	16,053,000
Aggiunti tutti i possessi delle due grandi potenze germaniche	1,183,600	51,000,000?	71,200,000?

Quanto a religione, sono così divisi:

STATI	CATTOLICI	PROTESTANTI	ALTRE SETTE CRISTIANE	EBREI
1 Provincie austriache . . .	12,200,000	380,000	5,000	125,000
2 » prussiane . . .	4,000,000	8,200,000	10,000	120,000
3 Baviera . . .	5,175,000	1,230,000	5,600	56,000
4 Hannover . . .	217,000	1,590,000	1,100	11,600
5 Württemberg . . .	535,000	1,215,000	—	12,000
6 Sassonia . . .	32,500	1,803,000	1,000	1,200
7 Baden . . .	905,000	432,000	1,900	25,500
8 Mecklemburg-Schwerin . . .	700	557,060	—	5,200
9 Assia-Darmstadt . . .	215,000	600,000	—	28,700
10 Oldenburg . . .	71,600	204,000	250	1,500
11 Sassonia-Weimar . . .	10,600	250,000	—	1,300
12 Mecklemburg-Strelitz . . .	150	98,000	—	700
15 Luxemburg-Limburg . . .	388,000	5,000	—	2,600
14 Assia elettorale . . .	110,000	600,000	—	15,000
13 Holstein e Lauenburg . . .	1,000	520,000	—	5,500
16 Nassau . . .	196,000	225,000	500	7,000
17 Brunswick . . .	2,600	267,000	—	1,000
18 Sassonia-Meiningen . . .	1,000	164,000	—	1,500
19 » Coburg-Gotha . . .	900	148,000	—	1,600
20 Anhalt-Dessau-Köthen . . .	1,200	110,000	100	1,100
21 Sassonia-Altenburg . . .	800	150,000	—	1,400
22 Anhalt-Bernburg . . .	500	52,000	—	300
23 Waldeck . . .	800	58,000	—	800
24 Lippe-Detmold . . .	1,000	105,000	—	600
25 Schwarzburg-Rudolstadt . . .	300	69,000	—	200
26 » Sondershausen . . .	300	60,000	—	200
27 Reuss-Schleitz . . .	200	79,000	—	600
28 Lippe-Schauenburg . . .	—	29,000	—	—
29 Reuss-Greiz . . .	100	55,000	—	100
50 Lichtenstein . . .	7,000	—	—	—
51 Assia-Homburg . . .	4,000	20,000	—	1,000
52 Lubeca . . .	200	53,000	—	500
53 Amburgo . . .	2,000	192,000	200	7,000
54 Brema . . .	1,500	78,000	—	50
55 Francoforte . . .	11,500	58,000	150	4,600
Totale . . .	22,900,000	19,700,000	—	440,000
Aggiungendovi tutti i paesi prussiani e austriaci . . .	38,500,000	25,000,000	6,700,000	1,200,000
I paesi germanici, tranne l'Austria e la Prussia . . .	5,900,000	11,100,000	—	190,000

Notevole è in questi ultimi anni l'emigrazione, che nel 1854 arrivò a 206 mila Europei, usciti di Germania in gran parte.

§ 12. — Impero ereditario d'Austria.

Allorchè Rodolfo d'Habsburg giunse all'impero (1273), avea possessi per 179 miglia geografiche quadrate tedesche. Le rendite di quell'imperatore salivano a 2,600,000 risdalleri (da fr. 5. 64). Egli investì alla sua Casa il ducato d'Austria.

Alberto I s'impadronisce della Boemia nel 1506, ma tosto la perde; tenta opprimere i Cantoni svizzeri, ma questi si rivoltano. Egli allora possedeva l'Austria e la Stiria, che coprivano m. q. 1037
beni patrimoniali » 179
e il marchesato di Burgau, ottenuto nel 1501. » 18

Nel 1526 Federico il Bello co' suoi fratelli avea comprato la contea di Pfurt » 203

Nel 1536 Alberto II acquistò la Carintia » 200 $\frac{1}{2}$

Quando questi morì nel 1538, possedeva in tutto metri quadrati. » 1637 $\frac{1}{2}$

Alberto III coi fratelli nel 1365 ebbe il Tirolo, per successione di Margherita Maul-tache; nel 1365 la contea di Feldkirch, comprata da Rodolfo ultimo principe della casa di Werdenberg; nel 1567 il Brisgau e sue dipendenze, comprato dai principi di Fürstenberg; nel 1574 la contea di Gorizia, per patto di famiglia; nel 1378 la contea di Bludens nel Walgau, venduta da Alberto conte di Werdenberg; nel 1579 un ba-liaggio in Svevia, comprato; nel 1380 la contea d'Hohenberg, comprata dal conte Rodolfo; in tutto miglia quad. 2123.

Allora si divisero la Casa in tre rami, di cui quello d'Austria propria nel 1595 avea per beni ereditarij m. q. 345 $\frac{1}{2}$

nel 1404 divenne signora dell'Ungheria » 6145

e nel 1457 della Boemia » 2386

Queste ultime andarono perdute colla morte di Ladislao Postumo.

Nel ramo di Stiria-Tirolo, il duca Federico IV ebbe nel 1395 per ere-dità il Tirolo, l'Austria anteriore, altri beni in Alsazia ed Elvezia per » 883

Sigismondo perdette i beni in Isvizzera per » 179

ma acquistò il landgraviato di Nellenburg, metà di Bregentz, la contea di Sonnenberg, il castello di Megdberg; in tutto » 743

Nel ramo Stiria-Stiria, Ernesto ebbe in eredità nel 1395 la Stiria, Car-inzia e Carniola » 784 $\frac{1}{2}$

Federico III ebbe in comune coll'Arciduca Alberto la contea di Cilly » 64 $\frac{3}{4}$

Nel 1457 ereditò da Ladislao Postumo » 545

Esso Federico alza l'Austria in arciducato, che poi tocca a lui.

Massimiliano I possedeva in beni acquistati per la moglie Maria, ere-ditiera di Carlo il Temerario m. q. 1456

ereditarij. » 1394 $\frac{3}{4}$

nel 1496 eredita il Tirolo » 755

nel 1500 la contea di Gorizia e il Friuli austriaco » 47 $\frac{1}{4}$

nel 1505 acquista alcuni Stati sulla Baviera » 2

nel 1518 il litorale ceduto dalla Repubblica veneta. » 2 $\frac{1}{2}$

in tutto miglia quad. 3,613 $\frac{1}{2}$, con abitanti 9,554,190; cioè più di venti volte tanto di quel che la Casa d'Austria avea trecent'anni prima.

Cresce ancora col matrimonio del figlio Filippo in Giovanna di Spagna, per cui Carlo V viene a possedere

Paesi Bassi e Borgogna m. q. 1820

corona di Castiglia e parte d'America » 6892

corona d'Aragona, Napoli, Sicilia, Sardegna » 4587

Stati austriaci in Germania. » 2177 $\frac{1}{2}$

il Milanese e la Navarra per diritto di conquista. » 612

in tutto » 16,088 $\frac{1}{2}$
con 31 milioni di sudditi, mentre il suo rivale Francesco I di Francia non ne avea 10.

Quest'estensione viene divisa tra Filippo suo figlio e Ferdinando fratello. La porzione del primo passò poi ne' Borboni. Al ramo austriaco restò circa un quarto dei possedi-menti di Carlo V. Ferdinando aveva già acquistato i beni del duca di Würtemberg, tol-tigli dalla lega di Svevia, ed estesi m. q. 134

da Carlo V ebbe l'Austria superiore, inferiore, anteriore, e l'Alsazia per » 2,117 $\frac{1}{2}$
comprò Bregentz per metà » ?

nel 1526 acquistò l'Ungheria, e l'anno dopo la Croazia » 3,580

poi definitivamente la Boemia colla Lusazia e la Moravia m. q. 2,258
 e la signoria di Thengen in Svevia » 1/2
 occupò Costanza sotto pretesto che rinunziasse al cattolicismo . . . » 8,070
 Ma perdette i beni che avea compresi dal duca di Württemberg. m. q. 134
 cedette parte dell'Ungheria e Transilvania a Giovanni Zapoly, poi
 ai Turchi » 1,594
 onde gli Stati si ridussero a m. q. 6,342

Sotto Massimiliano II, Rodolfo II, Mattia, non vi furono quasi cangiamenti. Finita la
 linea diretta (1619), gli elettori chiamarono all'impero la linea di Stiria-Tirolo. Ferdi-
 nando II ebbe a sostenere, come il suo successore, la guerra dei Trent'anni, in cui l'Au-
 stria perdè un milione di soldati, e dovette cedere alla Francia le due Alsazie ed altri
 possessi per miglia quadrati 205 1/2.

restando così ridotti i possessi a m. q. 6,136 1/2
 Leopoldo I acquistò definitivamente il Tirolo nel 1665. » 541
 poi nel 1675 la Silesia. » 106
 e nel 1699 la Transilvania » 2,328 1/4

in tutto » 9,411 3/4

Nella guerra della Successione spagnuola fu preso il Milanese col Man-
 tovano. m. q. 710

Carlo VI crebbe ancora i possessi nella pace di Rastadt, acquistando gli
 Stati della Spagna in Italia e ne' Paesi Bassi per » 2,459 1/4
 ricuperò la contea di Gradisca » 20
 e dalla Porta ottomana in Valachia per » 1,945
 poi occupò la Sicilia » 576
 e assicuratosi Milano e Mantova nel 1735, v'aggiunse Parma e Piacenza » 90

che in tutto sommarono » 14,612

Perdette però la Sardegna m. q. 450
 restituì Napoli e la Sicilia, e i distretti di Novara e Tortona » 2,259 1/4
 perdè la Servia, Valachia e Bosnia » 1,169
 restando all'Austria m. q. 10,773 5/4

Con Carlo VI finisce la Casa d'Austria tanto fortunata.

Maria Teresa sostiene la guerra di Successione, dopo la quale trovasi
 aver acquistato la contea di Ohen-Ems per confisca m. q. 3 1/2
 quella di Falkenstein » 2 1/2
 nel 1770 la Gallizia orientale per lo sbrano della Polonia » 1,389
 1778 la Bukovina » 172 3/4
 1779 il quartiere dell'Inn » 41
 1780 la contea di Lettuag. » 9
 che portavano gli Stati austriaci a miglia quadrate » 12,391 1/2
 Ma perdette gran parte della Silesia m. q. 785
 nel 1745 porzione del Milanese e la Sardegna » 97
 nel 1748 i ducati di Parma e Piacenza. » 90
 Restando i beni di Maria Teresa. m. q. 11,519 1/2
 Giuseppe II vi aggiunse per » 5
 Leopoldo II il granducato di Toscana » 346
 e il distretto d'Altorschowa » 4

Talchè quando Francesco II sali al trono, avea per » 11,874 1/2

Egli acquistò nel 1795 altra parte della Gallizia » 866
 nel 1797 il Veneziano, l'Istria, la Dalmazia » 711 1/2
 nel 1802 i vescovadi di Trento e Brixen » 92
 l'arcivescovado di Salzburgo, la prevostura di Berchtolsgaden, parte del-
 l'abbazia di Passau » 195
 nel 1803 parte dell'Eichstädt. » 16

Lindau e Rothenfels »	9	
nel 1804 la signoria di Blumenek »	2	1/2
in tutto »	13,764	1/2

Ma pel trattato di Campoformio perdè la Lombardia m. q. 264 per quello di Luneville, la Toscana e il Frickthal . . . » 559 1/2 restandogli miglia quadrate » 12,669 1/2 con 22 milioni e mezzo d'abitanti, e l'entrata di 103 milioni di fiorini.

Dopo i trattati di Presburgo ed Austerlitz perdè in Italia il Veneto, l'Istria, la Dalmazia, e moltissimi beni in Germania, acquistando però il Salzburgo e Berchtols-gaden.

Secondo il trattato del 1815, l'impero austriaco consta degli antichi suoi dominj, eccetto i Paesi Bassi; ed aggiunti Venezia co' suoi possessi, alcune porzioni degli Stati della Chiesa e di Parma, la Valtellina tolta ai Grigioni: onde si stende dalla Polonia al Po, fra il 6° e il 24° di longitudine orientale da Parigi, e 42° e 51° di latitudine.

Nel 1846 assorbì la città libera di Cracovia (1).

Nel 1848 parve questa gran mole sul punto di sfasciarsi, poi si rifece.

Nel 1859 perdette quasi tutta la Lombardia.

E poichè o la sua scomposizione nelle varie nazionalità, o la sua unità federale e costituzionale sarà uno de' fatti più rilevanti alla storia, noi ci badammo qui lungamente sulla natura dei paesi che formano quest'impero.

Ecco il quadro della sua divisione, area e popolazione, pubblicato colla scorta di documenti ufficiali dal Comitato d'industria di Weimar per l'anno 1854. Le miglia quadrate austriache equivalgono a metri quadrati 57,547.

Stati	Miglia q. austr.	Popolazione (esclusi i militari)	Abitanti per m. q. a.
Austria inferiore	344. 49	1,714,608	4977
» superiore	208. 47	753,250	3622
Salzburgo	124. 52	154,379	1240
Stiria	390. 19	1,093,078	2806
Carinzia	180. 26	546,150	1920
Carniola	173. 57	503,886	2914
Gorizia, Istria e Trieste	158. 82	615,036	4417
Tirol e Vorarlberg	500. 12	923,066	1850
Boemia	902. 85	4,800,818	5318
Moravia	586. 29	1,972,163	5107
Silesia	89. 45	479,521	5355
Gallizia e Cracovia	4560. 66	3,036,647	3716
Bukovina	181. 51	450,664	2573
Dalmazia	222. 50	432,337	1943
Lombardia	375. 09	3,009,505	5023
Venezia	414. 99	2,495,968	6010
Ungheria	3123. 75	8,754,481	2799
Vaivodja serbica e Banato di Temes	521. 26	1,574,428	5020
Croazia e Schiavonia	318. 26	967,136	3058
Transilvania	1051. 27	2,283,572	2168
Confini militari	585. 00	1,054,794	1809
Totale	41593. 90	59,411,509	3399

(1) Quest'ultima reliquia dell'antico regno di Polonia fu nel 1815 elevata a repubblica sotto la protezione della Prussia, Russia, Austria. Comprende Cracovia (12,000) e un piccolo territorio lungo la Vistola sulla frontiera della Gallizia austriaca; in tutto 25 m. q., e 156,000 abitanti, con cave di car-

bon fossile, ferro, zinco. Il governo era composto d'un presidente e otto senatori; l'Assemblea dei rappresentanti di due senatori, due delegati del capitolo, venti deputati dei collegi elettorali, due professori dell'università, e quattro giudici di pace.

G. V. Hanfler, nel 1856, stampò a Pest in tedesco una statistica della popolazione austriaca divisa per genti, ed è sfatta:

Genti tedesche.

Alto-tedeschi nell'Austria, Stiria, Illiria, Tirolo, Boemia, Moravia, Ungheria (a Presburgo, Pesth, Gran, Weszprimer, ecc., compreso il comitato d'Ilienzen), nella Gallizia, Silesia, nelle colonie soabie d'Ungheria, a Tolnaer e a Baeser, nel Banato e nei Confini militari; *Basso-tedeschi* in Transilvania e nei Confini militari 7,917,195

Genti slave.

Cesci in Boemia, Moravia, Ungheria 5,897,970
Polacchi o *Lechi* in Gallizia e Silesia. 2,185,580
Ruteni in Gallizia ed Ungheria 3,150,598
Croati nella Croazia civile ed Ungheria, e nel reggimento Kreuz-Giorgio. 1,288,632
Sloveni nella Stiria, Illiria ed Ungheria. 1,155,582
Serbi in Croazia, Ungheria, Confini militari, Dalmazia ed Austria . . . 1,584,134
Bulgari in Ungheria e Transilvania 24,100

45,282,196

Genti greco-latine.

Italiani nel Lombardo-Veneto, Istria, Dalmazia 5,445,329
Rezj nel Tirolo 8,642
Valachi in Ungheria, Transilvania, Bukovina, e Confini militari. 2,640,492
Mucedo-Valachi, Greci e Schipetari in Ungheria 12,295

8,104,756

Genti asiatiche.

Magiari in Ungheria e Bukovina; *Szekleri* in Transilvania : 5,418,773
Armeni in Ungheria, Transilvania e Boemia 47,584
Zingari in Ungheria, Transilvania e Vaivodato 95,600
Ebrei in tutti gli Stati 749,851

6,279,608

Quanto a religione, 1,218,851 appartengono alla Confessione augustana; 2 milioni alla calvinica, dipendenti dai concistori di Vienna; 24 milioni di Cattolici dipendono da 15 arcivescovi e 49 vescovi; circa 3 milioni e mezzo di Cattolici greci hanno un arcivescovo e 7 vescovi; e 2 milioni e mezzo di Greci disuniti, un arcivescovo e 10 vescovi; gli Armeni un arcivescovo. La Chiesa cattolica ha la rendita di 14 milioni di fiorini (fr. 56,338,400) l'anno: la protestante è per lo più mantenuta dalle comunità; la greca è poco ricca. Vi ha nell'impero da 766 conventi di frati e 157 di monache, con circa 40,200 individui

Assai più importanti sono le statistiche che nel 1858 fe pubblicare il ministero dell'interno; e più speciale al presente discorso è la *Ethnographie der Oesterreichischen Monarchie* von K. F. von CZOERNIG; Vienna 1857 e seg. Secondo l'anagrafe del 1857, la popolazione dell'impero ammontava a 57.339,012 anime, che vanno ai 58 annoverando il militare, e senza contare 155,876 stranieri in esso accasati, nè 114,888 austriaci dimoranti all'estero: formano 8,184,845 famiglie in 877 città, 970 sobborghi, 2436 borghi, 71,420 villaggi, 5,720,640 case. Sole Vienna (473 m.), Praga (118 m.), Pest e Venezia, (106 m.), passano i 100 mila abitanti. Quasi 8 milioni sono Tedeschi; pressochè il doppio Slavi; 8 milioni Rumani; quasi 5 milioni Magiari. Or son da dedurre tre milioni di Lombardi.

Venezia, Zara, Cattaro, Trieste gli danno il commercio del mare Adriatico; il Danubio potrà schiudergli quel dell'Oriente, e già è corso da battelli a vapore, e nel 1840 ne fu proclamata libera la navigazione. Crescono le ferrovie, di cui possiede per 500 miglia. In Boemia sono grandi letti di carbon fossile; altri nel Tirolo, nella Stiria, nella Moravia; adesso si scopersero laghi di petrolio ne' monti del vicentino e del bellunese. Ha terre fertili, 200 leghe di coste, le frontiere protette da montagne e fiumi, miniere, popolazione bellicosa, e sta nel mezzo dell'Europa; talchè prospererebbe assai più se non gli necesse l'esser composta di Stati differenti, la cui autonomia or essa procura conciliare coll'unità mediante una buona costituzione.

Dei paesi austriaci appartengono alla Confederazione: il regno di Boemia (bacino della Moldava e dell'Elba superiore); il margraviato di Moravia con piccola parte della Slesia (bacino della March); l'arciducato d'Austria (bacino del Danubio da Passau a Presburgo); il ducato di Stiria (bacino della Muhr e parte di quel della Drava); la contea del Tirolo (bacini superiori dell'Inn e dell'Adige); il regno d'Illiria (Drava e Sava superiori).

L'impero divideasi già in 15 governi:

1. Governo della *Bassa Austria*, ove Vienna capitale, piccola città, attorno a cui stendonsi ampiamente 3½ sobborghi, con moltissimi spazj erbosi.

La sua popolazione fu nel 1734	di anime	173,640
	1779	» 200,000
	1831	» 476,222
	1862	» 512,000

di cui 333,000 tedeschi; 88,000 slavi, 10,000 magiari. È centro della navigazione a vapore del Danubio: strade di ferro la uniranno ai punti più importanti della monarchia.

2. Governo dell'*Alta Austria*, cl. Linz, città forte, ed emporio dei ferri della Stiria.

5. Governo del *Tirolo*, cl. Innsbruck, e dov'è Ilall arricchita dalle saline: moltissimi Tirolesi sciamano in cerca di lavoro. Trento è famosa pel Concilio.

4. Governo di *Stiria* cl. Grätz. L'Eisenberg dà il ferro, di cui si fa il migliore acciaio d'Europa.

5. Governo d'*Illiria*, cl. Lubiana, antica capitale della Carniola, la quale, come la Carintia, conserva stati provinciali, dove le imposte erano votate e ripartite. È importante pel transitò fra i porti dell'Adriatico, Vienna e l'Ungheria. Idria ha la cava del mercurio, non inferiore che a quella di Almaden in Ispagna.

6. Governo del *Litorale*, cl. *Trieste*, porto principale dell'impero al fondo di un golfo; cresce delle perdite di Venezia, e vi giunge la strada ferrata da Wiener-Neustadt. Aquileja, Grado, Capo d'Istria, Pola son città decadute.

7. Governo di *Boemia*, cl. Praga. Le città sono divise in reali, del dominio, protette e signorili; e 48 sono le reali, rappresentate dai deputati di Praga, Pilsen, Budweis, Kutteneberg. Reichenberg fiorisce per l'industria; Carlsbad e Töplitz pei bagni. Lo scavo dei carboni fossili v'è attivissimo, come quel dell'argento.

8. Governo di *Moravia e Slesia*, cl. Brunn, creazione dell'industria e del commercio, dov'è la famosa prigione di Stato dello Spielberg, e poco lungi Austerlitz.

9. Governo di *Milano*, c

10. Governo di *Venezia*; dei quali già parlammo a pag. 311.

11. Governo d'*Ungheria* comprendeva, prima del 1848, anche la Schiavonia e Croazia e i Distretti particolari. Buda (33 mila), capitale del regno, è piazza forte sul Danubio, ma è men bella e popolata che Pesth sull'altra riva del fiume, riunita con ponte sospeso. Pesth nel 1780 avea 15,000 abitanti; 50 mila nel 1800; 48 mila nel 1820; 85 mila nel 1825; 131 mila nel 1857. Là presso allargasi il piano di Rokasch, ove faceansi le elezioni dei re. Le vigne di Tokai producono 136 mila ettolitri del vino più stimato d'Europa. Ungvar e Munkaz sono castelli sull'alto Theiss, primitive residenze degli Ungheresi. A Presburgo, antica capitale, coronavansi i re e s'edea la dieta. Kremnitz ha miniere d'argento e d'oro. Le città ungheresi han varj nomi: Presburgo dicesi *Presboreck* in slavo, *Pozony* in magiario, *Posonium* in latino; Buda in ungherese è detta *Budin* dagli Slavi, *Ofen* dai Tedeschi; Gran è *Estergon* in ungherese. *Ostrihom* in slavo, *Strigonium* in latino. I Distretti particolari, sottoposti ad una legislazione propria, che dava loro molti privilegi, erano la *Piccola e la Grande Comania*; la *Jazigia*; il territorio degli

Aiduki, popolazione militare presso Tokai, privilegiata da Giovanni Corvino; il *Litorale ungherese*.

12. Governo di *Dalmazia* lungo l'Adriatico con Zara, cl. Spalatro, ha avanzi del palazzo di Diocleziano, da cui trasse il nome (*es Palatium*); Ragusi, capo una volta di repubblica; Cattaro piazza forte. Ne dipendono le molte isole della costa.

15. Governo dei *Confini militari*. È una striscia di terreno dalla Dalmazia alla Bukovina, i cui abitanti sono agricoltori e soldati. Il terreno regalato dallo Stato, si trasmette di padre a figlio, e rimangono sottoposti a severa disciplina militare, divisi in generalati. Quel de' Confini militari ungheresi ha sede a *Temeswar*; quel de' croati a *Agram*; quel de' transilvani a *Hermanstadt*; quello degli slavi a *Petervaradino*.

14. Governo di *Transilvania*, granducato, diviso in paese degli *Ungheresi*, cl. Klausenburg, paese degli *Szekli*, e paese dei *Sassoni*, cl. Hermanstadt. Popolarmente la Transilvania si divide in *Alt Land* con Hermanstadt; *Weinland* con Schössburg; *Land-vor-dem-Wald* con Reismarkt; *Burzen-land* con Kronstadt: cioè paese vecchio, del vino, avanti alla foresta, e delle tempeste. La città più commerciante è Cronstadt. Le miniere d'oro sono abbondantissime.

13. Nel paese polacco, il governo di *Gallizia* è separato dagli Ungheresi pei monti Krapak; cl. Lemberg, già capo della Russia Rossa. Questo governo e la Dalmazia erano reclamati dalla dieta ungherese come antiche dipendenze del regno d'Ungheria.

Secondo l'organizzazione nuova del 1848 i paesi della corona sono: 1. *Austria superiore e inferiore*; 2. *Salzburgo*, che dapprima era unito alla Bassa Austria; 5. *Stiria*; 4. *Carintia, Carniola, Litorale, circoli di Trieste, Gorizia, Mitterburg*; 3. *Tirol e Vorarlberg*; 6. *Boemia*; 7. *Moravia*; 8. *Slesia*; 9. *Gallizia e Lodomeria*, con Cracovia; 10. *Bukovina*; 11. *Dalmazia*, che comprende anche la Croazia, la Schiavonia e Fiume; 12. *Ungheria*, colla vaivodia di Servia e il banato di Temes; 15. *Transilvania*, composto della Transilvania e del paese de' Sassoni; 14. *Confini militari*; 13. *Lombardo-Veneto*.

L'acquisto più importante per l'Austria fu l'Ungheria, cui poté togliere i privilegi dopo il 1849; locchè è un progresso per chi mette la civiltà nell'eguaglianza. Grande industria pone il governo centrale per estendervi la coltura, le strade, l'abitudine d'obbedire. I fogli ufficiali si pubblicano nella lingua del territorio al quale son destinati. Le autorità danno le decisioni nella lingua in cui sono formulate le petizioni. I dibattimenti nella procedura civile e criminale si fanno sempre nella lingua intesa dalle parti. L'insegnamento nelle scuole primarie è impartito nella lingua materna. Cresce la letteratura sotto l'impulso di poeti e scrittori distinti, dimodochè lo studio di essa diverrà fra breve una necessità per le classi colte delle altre nazioni. L'accademia ungherese delle scienze, il teatro nazionale magiario, il musco ungherese provano che ogni cura è consacrata allo sviluppo dell'idioma nazionale, insieme col tedesco.

Il piano di studj introdotto nelle provincie germano-slave è stato applicato pure all'Ungheria, e tende a trasformar le scuole elementari maggiori in collegi di quattro classi, e ad introdurre nelle scuole primarie le materie insegnate nelle tre classi inferiori di questi ultimi. Più di cento di tali collegi furono già creati; e la costruzione di edifizj per le scuole, o l'ampliamento degli esistenti fa rapidi progressi. I maestri che finora non avevano sostenuto alcun esame, devono ora prepararvisi. Furono organizzate conferenze di maestri; regolate e stabilite le ferie, la durata dell'insegnamento e la frequentazione delle scuole; introdotti buoni libri d'istruzione, compilati nei diversi idiomi. Vennero istituiti ispettori secolari per le scuole; e dappertutto i Comuni zelano al perfezionamento di queste. L'insegnamento tecnico, che s'impartiva solo nell'Accademia Giuseppina, lo è ora nella scuola politecnica imperiale a Buda, in una reale superiore di sei classi, e in altre a Presburgo, a Pesth, a Zombor, a Kremnitz. Sono scuole di commercio a Pesth, ad Arad, a Debreczin, ed una rurale celebre ad Altenburg; altre due se ne stabiliranno, le quali serviranno altresì di scuole forestali. L'università di Pesth e diverse altre facoltà di diritto sono istituzioni antichissime.

Col diploma 20 ottobre 1860 fu data una costituzione all'Austria, chiamando le diete provinciali e il consiglio dell'impero a cooperar alla confezione delle leggi; al consiglio dell'impero è riservato quanto riguarda le leggi di finanza e credito, monetazione, banche di emissione, poste, telegrafi, strade ferrate, servizj militari, imposte, prestiti, conversion

di rendita, vendita di beni stabili dello Stato, bilancio. Il diploma stesso ristabilì la pristina costituzione dell'Ungheria e Croazia e Transilvania. Il messaggio imperiale 1° maggio 1862 sanziona la responsabilità de' ministri.

L'Austria non ha possessi fuori; ma fin al 1859 esercitò una specie di patronato di famiglia sugli Stati di Toscana, Parma, Modena; e tenea guarnigione nelle fortezze di Comacchio, Ferrara, Piacenza e Magonza.

Il fiorino valea lire 2. 60, diviso in 60 kreutzer; lo zecchino imperiale lire 11. 86; lo zecchino ungaro lire 11. 90. Nel 1858 fu introdotta una nuova moneta, la cui unità, che è il fiorino d'argento, vale 2. 85 della moneta di convenzione, ed equivale press'a poco a metà del cinquefranchi.

Si facevano ammontare le entrate totali dell'Austria a 546 milioni di lire austriache, in cui figurano lire 13,185,750 che pagava l'Ungheria invece d'imposta fondiaria. Secondo Springer, le spese d'amministrazione salivano a 124 milioni. Il debito dello Stato, secondo Tegoborski, ascendeva a franchi 2,910,000,000; nel 1847 si contrasse un altro prestito di 240 milioni: onde in trent'anni di pace il debito nazionale fu raddoppiato del valor nominale, e più che quadruplicato del valore effettivo. Eppure l'Austria ebbe un grosso compenso dalla Francia nel 1815; altri 189 milioni nella seconda pace di Parigi per indennizzamento di perdite sofferte da sudditi austriaci nell'occupazione del territorio, gran parte della quale fu tenuta dallo Stato; altro per la guerra di Napoli nel 1822. Insomma il debito pubblico consumava 150 milioni, la cassa militare 159, le pensioni militari 18 milioni, la guardia de' confini e la percezione dei diritti 15. Restavano dunque assorbite le entrate, prima di pagar le spese di Corte, le diplomatiche, i lavori pubblici, le carceri ed altri stabilimenti, e le paghe straordinarie. Il 1848 alterò affatto i conti, e nel 1862 l'entrata si calcolò 398,657,965 fiorini, la spesa 456,720,581 fiorini.

Il debito al 1862 31 ottobre era consolidato e ondeggiante, 2,264,516,761 fiorini.

Tolti i valori attivi	2,257,932
---------------------------------	-----------

Restano fiorini 2,262,078,828

oltre il debito Lombardo-Veneto di 66,419,585. Nell'anno s'aumentò di 29,257,216 fior.

In Prussia e in Austria ogni abitante contribuiva da 8.50 a 9 lire per le spese militari, mentre ne' piccoli Stati di Germania solo da 5. 60 a 4. 80. Pel debito, in Austria 7 lire; in Prussia 2. 20; in Baviera 4. 50; nel Wurtemberg 3. 15; nella Sassonia reale 3. 50; nell'Annover e nel Baden 4. 40; nell'Assia granducale 2. 50; nella elettorale 2. 20.

§ 15. — Monarchia prussiana.

Fra il 50° 50' e 20° 50' di longitudine orientale da Parigi, e il 49° e 56° di latitudine: superficie 5103. 97 miglia geogr. quadr. Sorse fra le potenze di primo posto, e contese coll'Austria pel primato politico nella Germania, come ebbe il morale ed il commerciale.

L'Hannover, il Brunswick, l'Assia, il Nassau, i domini delle Case di Lippe, Waldeck e Anhalt separano la Prussia in due parti. Quella ad oriente del Weser chiude le provincie di 1. *Prussia propria*, 2,866,817 e 2. *Posnania*, 1,494,621, che appartengono alla Confederazione; 3. *Slesia* 5590 m.; 4. *Pomerania* 4389 m.; 5. *Brandeburgo* 2467 m.; 6. *Sassonia* 1976 m. L'occidentale, 7. la *Westfalia* 1618 m.; 8. la *Provincia renana* 5216 m. Aggiungesi poi l'Hohenzollern 64 m

Essendo paesi d'aggregazione successiva, han razze e religioni diverse. Nella provincia di Prussia son 1,600,000 Protestanti e 630,000 Cattolici; nel granducato di Posen 550,000 Protestanti e il doppio Cattolici; in Pomerania e nel Brandeburgo pochi Cattolici; in Sassonia appena un quindicesimo; in Westfalia due terzi; nella provincia Renana tre quarti. I Protestanti hanno due vescovi a Königsberg e a Berlino, ove ogni cinque anni tiensi il sinodo generale: i Cattolici due arcivescovi a Colonia e Posen, cui suffragano i vescovi di Breslau, Culm, Ermeland, Munster, Paderborn, Treveri. La popolazione totale del 1816 era 10,549,000; nel 1841, 14,907,091, nel 1861, 18,500,000, in

cui 6,807,000 Cattolici, 44 milioni Evangelici, 1,186 Greci, 14,000 Mennoniti, 252,000 Ebrei.

Quanto alle stirpi, quasi 2 milioni parlano polacco; 233 mila mazuro; 7600 il caccino; 82 m. il vendo; 10 m. il boemo; 48 m. il moravo; tutti dialetti slavi; 136 m. il lituano; 10 m. il vallone, pochi altri l'olandese ed il kurese.

Il governo era assoluto, con stati provinciali composti di deputati dei tre ordini; ma in realtà v'erano cinque stati distinti; nobili, che son da 20 mila famiglie con antichi diritti feudali; 50 mila ecclesiastici; borghesi di 1021 città, che formano quasi un quarto dell'intera popolazione; paesani di 56 mila borgate e terre; e militari. Nel 1847 furono adunati gli Stati Generali, e l'anno seguente concessa la costituzione, stabilita poi il 31 genajo 1850, e più volte modificata.

Le entrate pel 1862 si calcolarono a 136 milioni e mezzo di talleri: il debito è di quasi 281 milioni di talleri. La Corte ne trae dalle casse erariali, pel proprio trattamento, 3 milioni e mezzo. In una cassa di guerra si deponavano gli avanzi di ciascun anno in denaro sonante; nel 1847 avea 19 milioni e mezzo di talleri, che presto furono dissipati.

I primi mercanti furono chiamati in Prussia dalla pesca dell'ambra gialla; e forse molti negozianti romani eransi stabiliti sull'Oder e sul Baltico; a Treveri si riceveano le lane inglesi per manufatture romane. Nel medioevo crebbero le città anseatiche, massime Colonia e Danzica; poi manifattori francesi, dopo la revoca dell'editto di Nantes fondarono nel Brandeburgo l'industria. Oggi son rinomate l'acqua odorosa di Colonia, l'acqua d'oro di Danzica, gli aghi d'Aquisgrana, e le armi di Solingen, ove fabbricansi l'anno 300 mila lame di spade, 500 mila dozzine di coltelli, 200 mila di forbici. Francoforte fa gran commercio, massime di panni. La Slesia è piena di manufatture di panni, tele, ferro, piombo, argento. Halle, oltre le saline, è importante pel commercio librario, come Berlino e Lipsia, la cui fiera ha rinomanza antichissima. Il territorio di Dusseldorf è una continua manifattura di ferro, rame, piombo, lana, seta, cotone, sicchè asporta più di 100 milioni l'anno. V'ha pure molte cave di rame, di giallamina, d'allume, di sale; e le ricchissime d'argento dell'Harz; oltre le fabbriche di tele, d'azzurro di Prussia, e i legnami da marina. L'aprile 1840 scriveasi da Danzica, mai non essersi raccolta sì gran quantità di ambra come nelle ultime settimane; al solo villaggio di Weichselmund essersene radunato per 1500 libbre al giorno; talchè se ne temeva svilito il prezzo. Son proposte 28 linee di ferrovie.

Tutte le città del Reno batteano monete, onde la grandissima varietà di ducati, forini, risdalleri in Germania. Il ducato di Prussia vale lire 11. 77; il tallero 3. 70, diviso in 30 silbergros; il federico d'oro lire 41. 61, e il semplice la metà. La libbra 467 grammi; il piede del Reno 514 millimetri; il miglio chdom. 7532.

Berlino, capitale, nel 1624 non avea ancora selciate le strade: nel 1661 contava 6500 abitanti; 29,000 nel 1700; 156 mila nel 1795; nel 1828, 203 mila; nel 1840, 311 mila; nel 1861, 547 mila, e tutto vi ha aspetto di novità. Poco lungi è Potsdam (52 mila), la più bella residenza reale della Prussia; e ne' contorni il Sans souci di Federico II. E pur notevole Französisch Buchholz, popolato da una colonia di Calvinisti francesi.

Colonia (120 mila), nella provincia Renana, anticamente fiorentissima, anche ora è riguardata come capitale delle provincie occidentali. Essa possiede il capolavoro dell'arte gotica. Gli elettori dimoravano nel castello di Bonn, ora destinato all'università. In questa parte si trovano le città famose d'Aquisgrana e Treveri. Coblenz è ridotta una delle piazze più forti d'Europa, formando un campo trincerato per centomila uomini. Più di mille borgate hanno titolo di città; queste abbondano principalmente nelle provincie orientali.

Ultimamente la Prussia acquistò i principati di Hobenlohe e Sigmaringen. Le apparteneva pure il cantone svizzero di Neufchatel, sottomesso a regime particolare; ma nel 1848 se ne sottrasse.

Si cerca assimilare i paesi slavi, e Federico II fondò ben ducensettanta colonie tedesche nei territorj dove gli Slavi erano più densi; e la costoro lingua dispare, eccetto Posen, ove la polacca si coltiva anzi specialmente. Ma gli ultimi moti in senso della nazionalità rendono importanza e spiriti agli Slavi.

EUROPA SETTENTRIONALE.

§ 14. — Monarchia inglese.

Il Regno Unito della Gran Bretagna, fra il 0° 35' e il 45° di longitudine occidentale da Parigi, e il 50° e 61° di latitudine, comprende

A. L'*Inghilterra propria*, il principato di *Galles*, i regni di *Scozia* e d'*Irlanda*. L'*Inghilterra* e l'*Irlanda* sono partite come dicemmo nell'Epoca XV, § 6. La *Scozia* fu divisa in *meridionale*, colle tredici contee d'Edimburgo, Linlithgow, Haddington (formanti l'antico paese di Lothian), Berwick, Roxburg, Renfrew, Ayr, Wigton, Lanark, Peebles, Selkirk, Dumfries, Kirkeudbright; *media* colle quattordici contee di Argyle, Bute, Mearn o Kincardine, Fife, Nairn, Elgin o Murray, Banff, Aberdeen, Forfar o Angus, Perth, Kinross, Clackmannan, Stirling, Dumbarton; *settentrionale* colle sei contee di Orkney, Caithness, Sutherland, Ross, Cromarty, Inverness.

B. *Le dipendenze amministrative*, quali le isole di *Scilly* e *Man* nell'arcipelago Britannico (52,900 abitanti); le isole *Anglonormande* rimpetto alla Normandia (60,700); il gruppo d'*Helgoland* all'imboccatura dell'Elba e del Weser, cedute poc'anzi dalla Danimarca (2800); il gruppo di *Malta* (147,000); *Gibilterra* (17,000). In tutto formano miglia quadrate inglesi 121,280.

La popolazione totale della monarchia nel 1859 era di 26,516,000 anime; nel 1843, 27,624,000; dal nuovo censimento dell'8 aprile 1861 risultarono:

Inghilterra e principato di Galles uomini	9,758,852	donne	10,302,873
Isole	»	66,594	» 77,583
Scozia	»	1,446,982	» 1,614,268
Irlanda	»	2,804,961	» 2,959,582

Non vi sono compresi gli individui dell'esercito (137 m.) o della marina reale assenti (42,900). Non si tenne conto della religione. Nel 1840 migrarono 83,746 persone; nel 1841, 118,592; nel 1846, 129,851; nel 1848, 248,089. Dal 1851 al 61, dai porti britannici migrarono 2,249,353 persone; di cui 194,532 erano stranieri, 640,210 inglesi, 183,627 scozzesi, 1,250,986 irlandesi.

La costituzione britannica fondasi su privilegi storici, ma le libertà sono cresciute dopo la riforma parlamentare del 1830. Ora la Camera de' Comuni è composta di 471 membri per l'*Inghilterra*, 29 per *Galles*, 55 per la *Scozia*, 105 per l'*Irlanda*. Nel 1845 v'erano 941,782 elettori, cioè 33,394 più che nel 1840; il che dà un elettore ogni 19 abitanti, ossia 5 e 1/4 per cento.

Nel 1861 la pubblica spesa ammontò a lire sterline 72 milioni, e l'entrata a 69. La maggiore spesa va negli interessi del debito, che monta a sterline 801,808,000, oltre 98 milioni di debito delle Indie. Alla famiglia reale (fra le varie persone) sono assegnate lire sterline 518,000 (fr. 7,475,000).

Il re è capo della Chiesa inglese, e senza consenso di lui non possono radunarsi i sinodi, nè regolare il dogma e la disciplina con canoni nuovi. Essa Chiesa ha 2 arcivescovi: quello di Cantorbéry, con 23 vescovi, e quello di York, con 3 vescovi; inoltre 29 decani (*deans*), 58 arcidiaconi, 353 prebendati, 291 canonici, 10,763 incumbenti, 4815 curati. La *Scozia* ha 6 vescovi titolati. L'*Irlanda* 4 arcivescovi e 25 vescovi cattolici.

Dal rapporto della Commissione di carità del 1841 appare che la Chiesa anglicana da proprietà stabili ritrae per 4,433,508 lire sterline, e per la tassa annuale lire 784,178; onde quel clero ha un'entrata di 256,489,125 franchi, cioè più che quel di tutti gli Stati cattolici uniti; sebbene il regno non conti più di dodici milioni d'Anglicani.

Molte terre giacciono incolte nella *Scozia* e nel paese di *Galles*. In *Inghilterra* nel 1841 erano 16,200,000 ettari, de' quali 7 milioni a pascoli, 500,000 a boschi cedui, 200,000 a boschi comuni e terre sterili, 500,000 in acque e strade, 1,600,000 maggese e sodi, e soli 4,600,000 in coltura. La maggior ricchezza viene dalle miniere di ferro, rame, stagno, piombo e carbon fossile. In *Inghilterra* cavasi ogni anno 70 milioni di tonnellate

di carbon fossile, che rappresenta in un bel circa il valore di 1750 milioni di franchi. A estrarlo sono occupate 260 mila persone: per accidenti ne muojono mille all'anno, cioè per invasione di acque, franamento, scoppio di gas, cadute.

Il Galles settentrionale dà annualmente un milione di quintali di piombo, e il meridionale quasi tre di ferro; onde a Cardiff sono le più grandi fonderie del mondo. Le miniere di rame d'Anglesey e quelle di stagno in Cornovaglia sono delle più ricche; e a Flintz, Derby e nel Cumberland trovansi filoni d'argento. In Irlanda havvi masse d'oro nativo nelle montagne di Wicklow, e piombo argentifero ad Antrim; a Enniskorthy, miniere di rame e fucine; a Carlow, cave di carbon fossile; cave di rame in un'isola del lago Killarney, di marmo nero a Kilkenny, di sale a Belfast.

Il pozzo di Duckenfield nel Cheshire, ha 750 metri di profondità; quello di Pendleton presso Manchester 700: quel di Wigan metri 1773. Altrettanto i pozzi di Durham e di Cumberland, che si estendono sotto l'Atlantico: e si sviluppano per quasi un chilometro.

Nel 1750 il Cornwall producea 2000 tonnellate di stagno; nel 1827 ne produsse 5000; e 7000 nel 1857.

Di minerale di rame nel 1748 si produssero 7400 tonnellate; nel 1859 fin 236 mila.

Il minerale di piombo da 7 mila tonnellate crebbe a 90 mila, che ne danno 65 mila di metallo puro, oltre 16 d'argento che prima andava perduto.

Nel 1740 si cavarono 17,350 tonnellate di ferro metallico; nel 1840, tonnell. 248,000; nel 1859, ben 5,720,000.

Di carbone nel 1859 si cavarono 72 milioni, e nel 1860, 80 milioni di tonnellate.

Secondo i documenti ufficiali la produzione minerale delle Isole Britanniche fu:

	1859	1860
Metalli lire sterline	45,447,086	46,959,717
Sale e minerali »	95,000	170,927
Carbone »	47,994,741	20,010,674
Pietre, ardesia, ecc. »	7,954,073	8,000,000
	41,491,402	45,421,318
Franchi	4,100,000,000	4,128,000,000

Si calcola che gli agricoltori e i cavatori di miniere formino sette diciassettesimi della popolazione inglese, cinque diciassettesimi i manufattori, due diciassettesimi i commercianti; il resto professioni liberali, poveri e viventi di rendite. Fra i commercianti contano 155,576 marinaj, che salgono 24,095 bastimenti mercantili, della portata di 2,508,191 tonnellate. Nel 1836 lavoravano nelle cotonerie 220,134 operaj, nelle seterie 50,682, nelle filature del lino 32,283, in quelle di lana 71,274, cioè 355,272 operaj, de' quali 55,455 dagli 8 ai 13 anni. La macchina detta Mule-jenny può da una libbra di cotone trarre un filo lungo 53 leghe. Il filo di cotone annualmente adoperato nelle fabbriche, fu calcolato a 51 volte la distanza dalla terra al sole, o 2000 milioni di leghe postali; e il valore del prodotto a più di 900 milioni (1). La potenza delle macchine vi era valutata nel 1792 di 12 milioni di braccia; nel 1817 di 200; nel 1833 di 400; nel 1841 di 600; oggi di 800.

Dalle belle manufatture di lino d'Exeter, Dublino, Drogheda, Sligo, Armagh, Monaghan si asportano oltre 100 milioni in tele. Attivissime sono le seterie di Dublino e di Nottingham, le concierie di Limerick, le chincaglierie di Sheffield, le guanterie di Warwick, le vetrerie di Londra, le cartiere di Hereford, le fabbriche di stoviglie di Stafford, Newcastle, Bristol, quelle di porcellane di Worcester, di stoffe di Leeds, le ferriere di Cardiff, di Manchester, di Birmingham. La sola Gloucester fabbrica ogn'anno per 25 milioni di spilli. I formaggi di Chester vanno per tutto il mondo. Il commercio librario è tale a Londra, che una sola casa spende per un milione l'anno in annunzi Lincoln raccoglie ogni anno 12 milioni di chilogrammi di lana da' suoi armenti. Ai mercati di Bal-

(1) Vedi ED. BAINES, *Storia delle manifatture di cotone inglesi*. — Computasi che del cotone si consumino 150 milioni di chilogrammi in Inghilterra, 40 in Francia, 19 agli Stati Uniti, 15 nella

Cina, 17 tra Svizzera, Sassonia, Prussia, Belgio. KOEHLIN, *Enquête commerciale de la France*. Ciò spiega la ruina in cui caddero le manufatture d'Europa per la guerra d'America del 1861.

linasloe in ottobre concorrono fin 120 mila pecore e 40 mila bovi, e si danno prenji a chi ha il bestiame più bello. Le corse di Kildare fanno pompa delle belle razze di cavalli. L'isola Rathlin invia moltissimo orzo alle birrarie iuglesi; Cork le carni salate pei bastimenti; Cloomel il burro per le colonie. A Galway, Ballina, Donegal fassi gran pesca di aringhe e salmoni; Waterford spedisce 70 vascelli a Terranova per la pesca del merluzzo: altri partono principalmente da Hull per la pesca della balena.

Soltanto in ferro, nel 1848, si asportò dal regno per 619,141 tonnellate; in chinaglierie e coltellerie tonnellate 20,614, del valore dichiarato di sterline 2,344,980; in macchine, sterline 1,265,000. In carbon fossile nel 1834 asportossi per 220,746 sterline; e nel 1848 per 1,096,356.

Al commercio interno danno ajuto le moltissime comunicazioni, avendo moltissime grandi strade, 1500 leghe di canali. Nel 1841 per 5320 miglia inglesi di ferrovie; nel 1849, 5447, su cui viaggiarono 60,286,556 passeggeri. La spesa di costruzione di queste strade valutavasi a 4250 milioni.

La marina mercantile nel 1861 avea 38,904 legni, di cui 2133 a vapore da 5,874,589 tonnellate.

Pel commercio estero nel 1861 entrarono vascelli

a vela britannici	23,607	di tonnellate	5,596,431	a vapore	7484	di tonnellate	2,595,018
» stranieri	24,140	»	5,052,889	»	4534	»	429,879

uscirono vascelli

a vela britannici	23,342	di tonnellate	5,451,923	a vapore	7072	di tonnellate	2,305,659
» stranieri	23,842	»	5,344,166	»	4148	»	391,604

La sterlina, moneta di conto, prima del 1816 valutavasi lire 24. 75; dopo lire 25. 25. Ogni lira divideasi in 20 scellini, uno scellino in 12 pences, e un penny in 4 farthings. La ghinea fin al 1816 valse 26. 47; dopo vi fu surrogata la sovrana di lire 25. 21. La corona d'argento antica vale lire 6. 16; la nuova 5. 81; il dollar o scudo di banco 5. 41. La libbra di peso, 455 grammi; il galone, litri 3. 785 pei liquidi, e 4. 405 pei grani. Il piede inglese, 504 millim. e 8 decimillimetri: il miglio, chilom. 1.6095; la lega marittima, chilom. 5. 592.

Londra va estendendosi e ingojando villaggi e città. Sotto Enrico II contava 40 mila abitanti; sotto Guglielmo III 674,000; sotto Giorgio III 866,000; nel 1801, 1,097,000; nel 1821, 1,574,000; nel 1841, 1,870,000; nel 1849, 2,300,000. Nel 1856 era estesa sopra 122 miglia quadr., e conteneva case 527,392, abitanti 2,562,256, che crescono ogn'anno di 40 mila, metà de' quali per immigrazione. Oggi ha la popolazione di 2,803,000 abitanti, in 560,237 case, occupanti la superficie di 78,029 acri.

Ha dunque popolazione due volte più che Costantinopoli, quattro volte più che Pietroburgo, cinque volte più che Vienna o Madrid o N. York, sette volte più che Berlino, nove volte più che Roma. Senza domicilio noto vi sono 150 mila persone; ladri e malfattori conosciuti per tali 16,900; e i loro furti ammontano a 42,000 sterline l'anno. Secondo il censimento del 1836, 8854 famiglie appartenevano alla classe agricola, 200 mila alla manifattrice, 116 mila ad industrie varie; contavansi 600 banchieri, 1650 agenti di cambio, 5000 medici, 820 speziali, 1100 chirurghi, 130 notaj, 1150 avvocati, 16,000 negozianti, 5800 agenti di commercio, 2100 fornai, 1800 macellaj, 200 birraj, 4560 ostieri e trattori, 5900 sartori, 3200 calzolai, 390 cappellaj, 205 conciapelli, 520 architetti e capomastri, ecc.; e gli allievi di queste professioni erano circa il decuplo.

Nel 1861 v'ebbe 1183 incendj: le varie compagnie d'acqua distribuirono 81 milioni di galloni d'acqua a 328,561 case. Il valore reale della proprietà di Londra si calcola di 1500 milioni di sterline; e la assicurata è 900 milioni di sterline.

Londra è uno dei porti principali e il primo mercato del mondo: ha 3000 vascelli, la cui capacità uguaglia quella di tutta la marina mercantile francese; le sue entrate sommano a 67 milioni e mezzo di franchi.

Non credasi che quest'enorme città annichili la vitalità delle altre; anzi molte ve n'ha di grandi e prospere. *Liverpool*, porto principale delle contee industriali di quelle parti, ne' cui bacini (*docks*) entrano da 30 mila navi l'anno, nel 1700 avea 5714 abitanti, nel 1801 n'ebbe 77,655, nel 1861, 444,000. *Manchester*, città delle grandi manifatture, con rapidità maggiore crebbe ad altrettanta prosperità, e su 50 mila telaj lavora all'anno 60 milioni di chilogrammi di cotone: nel 1801 avea 94,755 abitanti, nel 1861, 338 mila. A

Birmingham (295 m.) primeggia la manifattura metallurgica. *Bristol* (154 m.), al sud dell'Inghilterra, acquistò altrettanto rapido incremento.

La Scozia conservò le proprie leggi e la Chiesa nazionale, che concede ai ministri non più che da 1500 a 3000 franchi. Gareggia coll'Inghilterra in perfezione di manifatture, e abbonda di cave di ferro, rame, piombo, carbon fossile, sale, marmo, agate, cristalli di rocca; e le immense foreste di Sirkirk la forniscono di legna. Ne sono stimate le tele e le lane; e *Glasgow* (595 mila) conta meglio di 30 mila telai da cotone, di 300 macchine a vapore nelle fucine, nelle carbonaje e nelle manifatture. Essa è pur rinomata per terraglie; *Perth* pei guanti, *Edimburgo* (268 mila) per commercio librario. A *Carron* presso Falkirk è la più gran fonderia d'artiglierie d'Europa, e vi si fondono le caronate. La Compagnia scozzese dell'India e dell'Africa che vi risiede, creò la prosperità di *Greenock*. Le coste formicolano di pescatori, e il solo Inverrary manda più di 400 battelli alla pesca delle aringhe, che si fa di notte al lume di fiaccola: da luglio a settembre un'infinità di navi si raccolgono per tale pesca, centro della quale è *Mull*. Vie ferrate congiungono le grandi città. Il canale che, traverso a montagne, va dal Clyde al Forth, unisce i due mari; un altro fende l'istmo di Cantyre.

L'Irlanda cattolica ed agricola è in contrasto coll'Inghilterra protestante e manifatturiera; eppure le è unita coll'obbligo di contribuire a mantenere il lauto clero anglicano: perciò domanda sempre la revoca dell'unione. Nel 1672 aveva 1,320,000 abitanti; nel 1726, 2,509,000; nel 1788, 4,040,000; nel 1851, 7,943,940; nel 1861, abit. 5,764,543, di cui 4,490,583 cattolici; 678,661 anglicani, 528,992 presbiteriani, 44,552 metodisti. Sono quasi 800 mila abitanti meno che nel 1851. *Dublino* capitale (249 mila) è difesa dalle sabbie da due moli immensi.

Nel 1837 il regno d'*Hannover* cessò d'appartenere alla Gran Bretagna.

Colonie in Europa, Heligoland, Gibilterra, Malta e Gozo già dette; più le Isole Joniche con 34 mila abitanti;

In Asia, la grande isola di Seilan al sud dell'India (1,760,000); *Hong-kong* nella Cina (75 mila); *Labuan* (2500). Inoltre le Indie orientali, che dopo il 1857 cessarono d'esser governate dalla Compagnia come dirassi al § 25. Hanno la popolazione di 186 milioni.

In Africa, *Santa Maria* allo sbocco della Gambia; *Fernando-Po* nel golfo di Guinea, acquistata nel 1858; capo *Cór-o* ed altri nella Guinea orientale; *Sant'Elena*, *l'Ascensione*, *Tristan d'Acunha*, nell'Atlantico; capo di *Buonasperanza*, *Maurizio*, *Secelle*.

In America, a) *La N. Bretagna*, che comprende tutto il nord dell'America settentrionale dall'oceano Artico sin alla regione dei laghi, cioè il *Canada*, la *N. Scozia*, *Terranova*, la *baja d'Hudson*. Secondo la convenzione 13 giugno 1846 cogli Stati Uniti, acquistò il distretto dell'*Oregon* fino al 49° di latitudine, inchiusa l'isola di *Vancouver* (25 mila). b) *Le Colonie delle Indie occidentali*, con le *Bermude*, le *Lucaje*, le *piccole Antille* inglesi, la *Gujana* inglese. c) *L'Isola degli Stati* nell'arcipelago di Magellano all'estremità del continente meridionale, occupata nel 1818.

Nell'Oceania, la *N. Olanda* circondano tutta di posti, e di là si allargano sui circostanti arcipelaghi. Nel 1845 il sovrano delle isole *Sandwich* le cedeva all'Inghilterra.

Nel 1859 la parte nord est dell'Australia fu staccata dalla Nuova Galles del sud, formando la colonia di Queensland: talchè ora le colonie sono *N. Galles del sud* (548,546), *Queenland* (30 m.), *Victoria* (550 m.), *Australia meridionale* (127 m.), *Australia occidentale* (15 m.), *Tasmania* (86 m.), *N. Zelanda* (75 m.).

Il punto più lontano dei possessi britannici in Europa è Zante, che dista da Londra 2200 chilom.; in Africa il Capo, che ne dista 9400; in Asia Hong-kong, 11,000; in America Astoria, 15,800; in Oceania la N. Zelanda, 22,500.

Ricapitolando coll'*Almanacco di Gotha*, si avrebbe:

	Superficie in chilom. quadr.	Abitanti nel 1861
Isole britanniche	317,269	27,637,700
Possessi in Europa	3,435	202,000
» in America	7,813,100	4,400,000
» in Africa	569,120	955,000
» in Asia	3,712,000	187,745,000
» in Oceania	8,357,400	1,200,000
Totale.	20,572,384	225,707,000

Queste cifre sono ben lontane da quelle date da Kolb, secondo il quale l'estensione e la popolazione delle colonie inglesi non sommerebbero che a 7,913,316 chil. quadr., con 162,400,000 abitanti; secondo Reden giungerebbero a 8,746,108 chil. quadr., con 183,100,000 abitanti; e secondo altri 11,753,930 chil. quadr., con soli 109,337,000 abitanti (Vedi al § 26). Fanno confusione e varietà quanto all'estensione l'America Artica e l'Oceania inglese, le quali non hanno confini certi; e quanto alla popolazione, gli Stati tributarj della Compagnia delle Indie, che alcuni statistici calcolano, altri escludono.

§ 13. — Monarchia svedese.

È posta fra il 4° e 29° di longitudine orient. da Parigi, e il 55° e 71° di latitudine; cinta dall'Oceano, fuorchè al nord, dove ha la Lapponia e la Botnia russe. Tra i Lapponi alcuni sono idolatri; il grosso della popolazione è di tedeschi e luterani.

Svezia e Norvegia son riunite dal 1813, ma conservano amministrazione particolare. La prima ha 4 provincie: *Gozia, Svezia propria, Lapponia, Botnia svedese*, suddivise in 24 prefetture, e queste in distretti. La seconda in 3 regioni: *Söndenfelds* con Cristiania, *Nordenfelds* con Berghen, *Nordland* con Bodoe, compreso il *Finnmark*. Antica capitale della Svezia era *Upsal*, che ha la più bella cattedrale del nord; ora è *Stockolm* nella Sudermania (121 mila abitanti). Della Norvegia è capitale *Cristiania* (39 mila).

La superficie della Svezia è di miglia geogr. quadr. 8002, con poca popolazione ma crescente: e mentre un secolo fa aveva 1,736,500 anime, ora ne conta 5,800,000. Sole 88 borgate oltrepassano i 500 abitanti; delle città sorpassano i 10 mila *Stockolm* (121,000), *Gothenburg* (35,000); *Nordköping* (19,000), *Malmoe* (18,000), *Karlskron* (14,500). L'entrata nel 1861 fu valutata 29 milioni di scudi (*riksmynt*). Solo nel 1857 contrasse un debito esterno pel commercio e le strade ferrate. La Norvegia è di miglia geogr. quadr. 5799, e la popolazione di 1,617,000, contandovi circa 13,000 Lapponi e 6000 Finni: l'entrata del 1860 fu di 4,753,000 scudi di specie. *Cristiania* ha 59 mila abitanti, *Bergen* 38 mila, *Drontheim* 25 mila.

Anche in latitudini elevatissime vi è mite il clima lungo le coste; sicchè a 71° sta una città di 600 abitanti, dove in Asia e in America più non incontrasi che gelo perpetuo. I suoi porti rarissimo gelano fino al capo Nord. La gran miniera di rame di *Kaafjord*, al 70° di latitudine, è il punto più settentrionale dell'operosità montanistica del mondo.

La Svezia lungamente non fu provveduta che dalle città Anseatiche, tra le quali importantissima *Wisby*, or decaduta affatto. Oggi non le mancano fabbriche di nessuna sorta, ma il maggior suo ritratto è dal legname di costruzione e dal ferro incomparabile. I Dofrini son le montagne più ricche di questo metallo e di rame; e il ferro cavasi all'aria aperta, come si fa colle pietre: si trova anche poco oro e più argento. Rinomata è la fiera d'Upsala. D'inverno i Dalecarliani, in convogli fin di quattrocento, vanno a spacciare cantando le loro produzioni ai mercati della Norvegia, traverso a laghi e fiumi gelati.

Nella Norvegia l'industria è scarsa, se non sia per gli usi domestici e per la costruzione delle navi, per le quali ha tesori nelle selve, talchè alcuni suoi pini, alti quasi 100 metri, son comprati carissimi dalla marina inglese e olandese. Un tremuoto nel 1623 scoperse a *Röeraas* ricche miniere di rame; a *Tonnsberg* cavasi sale; marmi a *Berghen*, ch'era porto frequentatissimo dall'Ansa tedesca, giovato dalla vasta baja del *Waag*. Considerevole era una volta la pesca delle perle nel fiume *Torris*, vicino a *Christiansand*. Molto producono le miniere d'argento di *Konsberg*, ove dianzi si trovò il maggior pezzo di quel minerale, pesante 1000 chilogr. Cobalto cavasi a *Modum*, ferro a *Laurvig*. A *Bodoe* concorrono in febbrajo e marzo, ventimila pescatori per le aringhe. *Tromsøe* fa gran commercio di pelliccie e di piuma.

Il piede di Svezia è circa 297 millim.; il miglio, chilom. 10.6884. Lo scudo *ryksmint*, introdotto nel 1857, vale lire 1. 41; il ducato d'oro, 11. 70.

In Norvegia corre una carta monetata del valore di lire 4, 20, 40, 100, 200; lo scudo

di specie vale lire 5. 63. Il piede è 315 millimetri, la lega chilom. 41.295: ma le misure popolari son le danesi. La libbra di commercio è di 500 grammi, come quella di Berghen.

Fuori, la Svezia possiede *San Bartolomeo* nelle Antilie.

§ 16. — Monarchia Danese.

È un complesso di quasi sole isole, fra il 5° 43' e il 40° 14' di longitudine orientale da Parigi, e il 53° 22' e 57° 43' di latitudine, cioè: *Danimarca, Feroe, Islanda*, e i ducati di *Sleswig, Holstein e Lauenburg*; con 16,500 miglia geogr. quadr. di superficie, e 1,600,000 di popolazione, e un milione nei ducati. Ma questi tendono a staccarsi per unirsi alla Germania. La costituzione fu fissata coll'atto 2 ottobre 1835, ma nel 1858 cessò d'essere in vigore per l'Holstein e il Lauenburg.

Piano il suolo; scarse produzioni, poca industria; asporta per 3 milioni ogn'anno in cavalli; molto in carni salate, e in oriuoli di Bornholm. Le ubertose praterie dell'Holstein alimentano cavalli e bovi molto pregiati. La capitale Copenaghen, sull'isola Seeland (135 mila abitanti), lavora di sete, panni, porcellana, arme, tele di vela; Flensborg di ferri: Elsenaur d'armi: ma il maggior guadagno si fa col commercio di commissione.

Il pedaggio delle navi che passano il Sund frutta da 2 milioni e mezzo di risdalleri l'anno, ma è minacciato. Nel 1860 l'entrata del regno fu di 55 milioni di risdalleri; il debito pubblico, 160 milioni.

Il risdallero, che or chiamasi scudo dell'impero, vale lire 2. 80: il ducato lire 9. 47; e ve n'ha un altro di lire 41. 86: il cristiano d'oro, lire 20. 95; il marco danese, lire 0. 94. La libbra è quasi 500 grammi; il piede, circa 314 millimetri; il miglio, chilometri 7.532.

La Danimarca possedeva in Asia *Serampur* nel Bengal: *Tranquebar* sulla costa del Comorandel, che nel 1844 vendè alla Compagnia inglese delle Indie. Nel 1848 abbandonò anche le isole *Nicobar*.

In Africa tiene alcuni forti sulle coste d'oro e degli Schiavi in Guinea (40 mila abitanti).

Nelle isole dipendenti dall'America, l'*Islanda* estesa 55,000 chilometri, e ridotta da 100 mila a 64 mila abitanti per le ernzioni vulcaniche: le 35 isole Feroe, d'origine vulcanica con 8 mila abitanti: il *Groenland* (9890); e nelle Antilie *San Tommaso, Santa Croce, San Giovanni* (37 mila), ora prosperanti per l'introdottavi libertà di commercio.

§ 17. — Impero russo.

Dopo la riunione del regno di Polonia tocca fin al centro d'Europa, fra il 16° e il 72° di longitudine orientale da Parigi, e il 40° e 70° di latitudine; confinando al nord col Oceano Glaciale; all'ovest colla Svezia, la Prussia l'Austria e il Danubio; al sud col mar Nero e il Caucaso; all'est coll'Ural. Ma di là da questo e dal Caucaso allargasi in Asia fin allo stretto di Behring, alla Persia, all'impero cinese; anzi di là da esso stretto tiene il nord-ovest dell'America per un milione e mezzo di chilometri quadrati: talchè le sue possessioni in Asia e in America sono congiunte col corpo suo senza interposizione, e per la lunghezza di 2680 leghe francesi da ovest ad est. La Russia europea forma una metà dell'Europa, e l'asiatica un terzo dell'Asia.

Anche ultimamente l'impero fece grandiosi acquisti di territorio, ed uno grande quanto la Francia ne acquistò sul mar Pacifico, occupando tutto il corso dell'Amour. Pertanto dai governi della Siberia vennero nel 1856 separati quelli del Pacifico, di Nicolayfe, Petropawlovsk, Gischina, Vosk, formanti quattro provincie, in cui sono compresi la penisola del Camsciarka, le rive dell'Amour, le isole Curili abbracciandovi pure le valli di Ciukise. Ciascuna provincia è sotto un capitano della marina imperiale, i quali risiedono nel forte di San Nicola.

La popolazione è variissima. Meglio di 46 milioni di gran Russi, cioè di Novogorod e Mosca, sono al centro; di piccoli russi, cioè di Kiof e di Servi, al sud-ovest; di

Polacchi, di Lituani, Lettoni e Curi, all'occidente; 3 milioni di Finni, Estoni, Lapponi, Cermissi, Ostiaki ecc.; 2 di Tartari o Turchi, Kirghizi, Baskiri; 20 mila Samojedi al nord; 10 mila Camsciadati all'estrema Asia; 50 mila Tungusi alla frontiera della Cina; 30 mila Indiani in America; 20 mila Eschimali; 500 mila Armeni; altrettanti Circassi; 400 mila Giorgiani; 250 mila Lesghi nel Caucaso; 500 mila Tedeschi nella Livonia, Estonia, Curlandia e in colonie interne; e 600 mila Ebrei, sparsi in ispecie nelle provincie polacche.

Quanto a religione, i più sono greci, e il czar n'è capo spirituale; 5 milioni cattolici, massime in Polonia; 2 milioni luterani, massime in Finlandia; 2 milioni e mezzo musulmani; 300 mila lamisti; 170 mila idolatri ecc.

Giusta le notizie del ministero di finanza nel 1856, il clero della chiesa greca russa comprendeva	uomini	254,057	donne	249,748
— riunita	»	7824		7518
— cattolica	»	2497		—
— armena	»	474		545
— Luterana	»	1003		935
— riformata	»	51		37
religione maomettana	»	7,850		5,891
culto del Lama	»	150		—
Di nobiltà ereditaria sono	»	284,751		253,429
— personale	»	54,458		51,125
Figli d'uffiziali	»	24,454		23,150
A servizio militare come coloni, Cosacchi, corpi-franchi	»	950,698		981,467
Impiegati alle cancellerie	»	24,666		17,194
Persone qualificate	»	75,675		64,981
Militari in ritiro	»	88,706		155,268
Stranieri	»	22,114		15,215
Abitanti di città: cittadini onorarij	»	195		144
Mercanti di 1 ^a 2 ^a 3 ^a classe	»	128,854		118,820
Mercanti di 4 ^a classe, manoevali, operaj, paesani	»	1,301,947		1,399,875
Borghesi dei governi occidentali	»	7,525		6,966
Abitanti delle città in Bessarabia	»	58,308		65,176
— villaggi	»	25,587,067		21,854,986
non valutando i militari subalterni nè i montanari ed altri.				
Nelle provincie caucasiche	»	689,157		689,159
Nel regno di Polonia	»	2,077,511		2,110,911
Nel granprincipato di Finlandia	»	663,658		708,464
Colonie della compagnia russo americana	»	30,761		50,292

Da questo quadro appare come nella Russia europea duri la distinzione delle classi. Nobili e preti vanno esenti da imposte; 14 milioni di villani sono censiti della persona; 7 milioni appartengono allo Stato o alla corona; 10 milioni eran fin testè servi della gleba; uno e mezzo schiavi domestici. I cittadini notabili vanno immuni dalla leva, e alla terza generazione possono divenir nobili; i mercanti dividonsi, secondo le sostanze, in *gilde*, di cui le prime esenti da servizio militare. Inoltre vi sono *odnorvorzi*, possessori d'una cascina ereditaria; *pocoaski*, affittajuoli liberi, ma senza beni fondi; *affrancati*; ed altre molte categorie. L'imperatore Alessandro II abolì la servitù (1857), ma trovò ostacoli nell'effettuazione.

Il governo è assoluto; ma alcune provincie godono privilegi, come i Cosacchi del Don e del mar Nero, la Curlandia, l'Estonia, la Livonia, la Finlandia, che forma quasi uno Stato a parte. I popoli del Caucaso reluttano fra le montagne: a quei della Siberia e dell'America russa i ghiacci danno libertà.

L'oro si conta per ducati di lire 51. 29. Vi son monete di platino di 12 e 24 lire. Il rublo d'argento ha diversi valori: quello di Pietro il Grande valea lire 4. 48; quello d'Alessandro I, lire 3. 99; in conto si ragguaglia a 5 franchi. Cinque copeck fanno 21

centesimi. La libbra di peso vale 409 grammi; il pond, chilogr. 16. 372; il piede 349 millimetri; la deciatia 109 are e 25 centiare; la versta chilometro 1. 668.

Più di tre ottavi della superficie della Russia sono paludi e terre improduttive; tre ottavi, foreste; un po più d'un ottavo, terre coltivate; e un sessantesimo praterie. I paesi meridionali sono ricchissimi di produzioni, e asportano grani per 100 milioni; per 10 milioni legname di costruzione; 50 milioni di sego delle innumerevoli mandre di montoni nelle steppe del sud est; 60 milioni di cera, catrame, pece, canapa, lino; 2 e mezzo d'olio e colla di pesce, oltre tele per le vele, corde, pelli, cuoi, potassa. Le miniere sul pendio orientale dell'Ural abbondano di platino, oro, argento, rame e ferro: vi si trovò un pezzo nativo d'oro di 13 chilogrammi, e un di platino di 16. Jekaterinaburg è il centro dello scavo delle miniere. Secondo l'almanacco dell'Accademia imperiale, nel 1847 queste produssero 39,000 chilogr. d'oro, 19,000 di platino, 26,000 d'argento. In un sol anno l'Inghilterra ne asportò 1,743,400 chilogrammi di ferro

Poche buone strade permette la natura del suolo, ma moltissimi fiumi lo attraversano in ogni senso, che mediante canali congiungono i mari Nero, Baltico, Bianco, Caspio. Il Volga principalmente, re de' fiumi d'Europa, riceve un'infinità di canali; benchè sia poco pendente e spesso gelato, traversi deserti, e metta in un mare senza uscita e cinto da genti inospite; sicchè ha men valore che alcuni fiumi secondarj. L'ukase imperiale 28 gennajo 1858 ordina si costruisca un'estesissima rete di ferrovie da Pietroburgo a Varsavia e alla frontiera prussiana, da Mosca a Nijni-Novogorod e al basso Dnieper.

L'estensione e la difficoltà delle comunicazioni fanno che vi fioriscano le fiere; que'la di Nijni-Novogorod sul Volga è la maggiore d'Europa. massime dopo il 1817, ove dalla Cina viene il the, dalla Bukaria pietre preziose, dalla Siberia pelliccie, dalla Persia e dall'India le produzioni del paese, e si fanno affari per 280 milioni come nel 1856; onde supera le fiere di Beaucaire e Lipsia. Il commercio di Novogorod e d'Arkangel soccombe a quello di Pietroburgo. Mosca è centro del commercio russo interno; Odessa di quello del mar Nero. Orenburg è il convegno delle carovane, alcune delle quali uscono perfino cinquecento camelli.

I Russi sono eccellenti fabbriceraj, legnajuoli, conciapelli. La pesca del Caspio e dei grandi laghi è abbondantissima, e dal solo Volga, sopra Astrakan, si ha all'anno 1,800,000 storioni; balene, aringhe, vacche marine alla N. Zembla e allo Spitzberg. Nei fiumi di Finlandia pescansi perle, e l'ambra gialla raccogliesi sulle rive del Baltico e nelle foreste di Lituania. I Samoiedi trafficano di pelliccie, d'ocche selvatiche, e di cigni di Kalgujev. Alcuni Lapponi possiedono fin cinquantamila renni. Ricchezza de' Tartari sono i cavalli, e v'ha chi ne possiede fin dieci mila.

Secondo le ultime statistiche, tale sarebbe la popolazione e la superficie dell'impero:

	miglia quadr. geogr.	popolazione
Russia Europea	90,134 55	59,550,752
Russia del Caucaso	8,055 75	4,070,938
Russia Asiatica	262,745 57	4,257,704
Regno di Polonia	2,257 81	4,800,000
Granducato di Finlandia	6,870	1,680,000

Per la prima volta il 4 agosto 1849 il ministro delle finanze rese un pubblico conto, giusta il quale il debito pubblico constava di 1,300,702,512 franchi, oltre 321,840,740 rubli in carta moneta. Nelle banche pubbl che è depositato un buon terzo della pubblica ricchezza, cioè per 695 milioni di rubli. Il conto pubblicato pel 1862 porta la entrata a 295 milioni di rubli, e la spesa a 310: il debito pubblico a 928 milioni di rubli d'argento.

La capitazione, che è quasi la principale imposta diretta, dà per 1,675,595 abitanti delle città 9 rubli; per 21,132,848 paesani appartenenti dianzi alla nobiltà, ed ora alla corona, un rublo a testa; per 2,465,890 paesani della Siberia, Cosacchi, Tartari, 2,454,567 rubli; per 166,218 famiglie di coloni stranieri e di paesani liberi nelle provincie occidentali, rubli 496,538; per 46,402 paesani liberi in Siberia e nelle provincie orientali, rubli 99,000.

A. Russia Europea.

I. *Russia Baltica.* Ha 5 provincie sul litorale del Baltico, cioè il granducato di *Finlandia*, acquistato sopra la Svezia; l'Ingria, o governo di *Pietroburgo*; gli antichi pos-

sessi dell'Ordine Teutonico; la *Livonia*, l'*Estonia*, la *Curlandia*. In quest'ultima il suolo è piano e pantanoso come in Prussia; in Finlandia sono moltissimi laghi, e v'appartiene l'arcipelago d'Aland, donde gli eserciti russi distano appena cinque leghe dalla costa della Svezia e 24 dalla sua capitale.

Nel governo di Pietroburgo, sulla Newa, fiume poco profondo, spesso gelato, e che talvolta trabocca, è la capitale moderna della Russia *Pietroburgo* (520 mila anime), città di grande appariscenza, che fa metà del commercio dell'intera Russia. *Riga* (72 mila) è il secondo porto commerciale dell'impero, ed uno de' suoi antemurali verso la Dwina. Il granducato di Finlandia forma governo distinto, secondo la costituzione del 27 marzo 1809, confermata il 5 marzo 1855. Comprende le provincie di Nyland, Abo, Tavastehus, Wiburg, S. Michele, Kuopio, Wasa, Weaborg, con 4,700,000 abitanti, e l'entrata di 5 milioni di rubli d'argento e il debito pubblico di 6 milioni. Gl'impiegati, i preti, i soldati della milizia sono pagati non dal tesoro ma dai Comuni o da terre demaniali.

II. *Russia Grande*. Nido della vera popolazione russa, stendesi da occidente in oriente dal lago Peypus e dalla Lituania fin di là dall'Oka verso il paese de' Cermisi e de' Morduini; e da settentrione a mezzodi dall'oceano Artico fin al 51 parallelo. Comprende 19 governi; di Arkangel, Vologda, Kostroma, Jaroslaf, Olonetz, Novogorod, Tver, Pskof, Smolensko, Mosca, Vladimir, Nijni Novogorod, Riazan, Tambov, Tula, Kaluga, Orel, Voronezh, Kursk. La traversa il Volga superiore, e vi nascono il Don e il Dnieper. È piana: la foresta Volkonski, la più vasta d'Europa, ch'è la parte sua più alta, sorge appena a metri 542. *Mosca*, metropoli religiosa (586 mila), dopo l'incendio del 1812 fu rifabbricata meglio, e vi risiedono le più illustri famiglie. *Pskof*, *Novogorod*, *Vladimir*, *Smolensko* son decadute; *Arkangel* fa ancora vivo commercio.

III. *Russia Piccola*. Comprende 4 governi: *Karkov* sulla sinistra del Dnieper; *Kiof*, già santuario delle religioni slave, poi capitale dell'impero, fa ancora gran commercio, ed è sede d'un metropolita e d'un'università; *Cernicof*; *Pultava*.

IV. *Russia meridionale*. Ha 5 governi: *Bessarabia*, *Kerson*, *Jekaterinoslaf*, *Tauride*, paese de' Cosacchi del Don. Col nome di Cosacchi s'indicano gran parte dei popoli stesi dal Bug all'Ural, che nelle capanne conservano gran libertà sotto proprj etmani; quei del Don devono somministrare al czar un corpo di cavalleria di 35 mila uomini; quei dell'Ucrania s'abituaronò alla vite agricola. Le città primarie sono *Kerson* con fortezza e porto all'imboccatura del Dnieper: *Odessa* (104 mila), la città più trafficante del mar Nero, esfogio principale dei prodotti della Russia meridionale. La Tauride è la parte più meridionale della Russia europea, onde si cercò naturarvi i migliori prodotti degli altri paesi; ma l'ardor dell'estate e la rigidezza del verno rendono difficile la coltura della vite. Per *Taganrog*, fortezza sulla penisola del mar Nero, asportansi per questo mare i ferri di Siberia, i legnami ed altri materiali di costruzione recatigli dal Volga e dal Don: diverrà il porto primario del sud-est quando sia compiuto il canale fra il Don e il Volga.

V. *Russia orientale*. Vi stanziano le tribù finniche dei Calmuchi, Tartari, Cosacchi ecc., e stendesi lungo i monti e il fiume Ural fino al Caspio. *Astrakan* (44 mila), sopra isole alla foce del Volga, è punto intermedio al commercio della Russia colla Persia occidentale, la Bukaria e l'India. *Kasan* (58 mila), abitata in gran parte da Tartari, emula Mosca per industria, commercio e lusso, ma nel 1842 un incendio ne distrusse metà. Nel governo di *Pern* v'ha ricche miniere.

VI. *Regione caucasica*. A ponente dei Circassi fu soggiogato un vasto paese lungo il pendio nord-est del Caucaso, che in parte era occupato dai Cosacchi del Caucaso. Il paese de' Nogai, del Cuban, l'Ossezia, la grande e la piccola Cabarda, parte della Cecenia, e le tribù di Satak riconobbero pacificamente la sovranità della Russia, e formano repubbliche quasi indipendenti. Nel 1859 furono soggiogati il Daghestan (ove dominava Sciamil) e il paese de' Circassi. Il nuovo governo di questi paesi siede a *Tiflis* (40 mila) in Asia, abbraccia 5 provincie e tre territorj, dei quali spettano all'Europa il Caucaso, la Circassia, il Daghestan; e all'Asia la Georgia, lo Scirvan, l'Imerezia. Vi sono comprese le famose Porte Caucasie, il monte Ararat, il convento d'Emiazin, ove sta il primo patriarca della Chiesa armena. Con un sistema guerresco va il czar cercando d'indocilire questi popoli.

VII. Nella *Russia occidentale* sono la *Lituania*, la *Russia bianca*, la *nera*, la *Polesia*, la *Podlachia*, la *Samogizia*: terre piane, sabbiose e pantanose; popolo infelice pel pre-

dominio delle Caste signorili. Il Niemen, che la traversa, ha sua foce sul territorio prussiano, ove la navigazione n'è impacciata da gravi dazj. *Wilna* (52 mila) fa molto commercio, ma quasi solo per man degli Ebrei, che sono metà della popolazione. Un arcivescovo cattolico, sedente a *Mohilev* presso il Dnieper, fu testè dichiarato capo di tutti i Cattolici sottomessi all'impero russo.

VIII. *Regno di Polonia*. Dopo la rivoluzione, l'ukase 14 (26) febbrajo 1832 dichiarò il regno di Polonia parte integrante dell'impero russo, ma con amministrazione distinta sotto un governatore generale. A *Varsavia* furono tolti l'università ed altri stabilimenti; vi si elevò una formidabile cittadella e quattro altre fortezze del regno. Nel 1860 il regno di Polonia fu ripristinato, diviso ne' governi di *Varsavia* (162 mila), *Lublino*, *Radom*, *Augustowo*, *Plotzk*; colla popolazione di quasi 5 milioni d'anime, fra cui 4836 greci disuniti; 5,637,140 cattolici romani; 215,967 greci uniti; 274,707 luterani; 4189 riformati; 1581 mennoniti; 1431 fratelli moravi; 600,000 israeliti; sopra 124,000 chilom. di superficie. Le entrate salirono nel 1860 a 18,272,412 rubli.

B. *Russia asiatica* o *Siberia*, deserti gelati, incolti, scarsamente popolati da nomadi. *Tobolsk* è il paese più trafficante della Siberia, emporio delle pelliccie, che si cambiano in parte con derrate della Cina, parte spediscono a Mosca col the, colle porcellane, colla seta e con altri prodotti cinesi. *Irkutsk*, nel Camsciatka sul mare di Behring, è uno dei principali banchi della Compagnia russa dell'America, che ha quasi il monopolio di tutto il commercio della Siberia orientale e della Russia americana. Recentemente si stabilirono il govergo di Amour, che abbraccia il territorio lungo questo fiume sin alla catena di Stanovoi; e il governo del Litorale che comprende il Camsciatka, il distretto d'Okhotsk, la foce dell'Amour, e il lido fra l'Ussuri e il mar del Giappone. Tutta la Siberia ha quattro milioni d'abitanti.

C. *Russia americana*. Vi appartengono le isole *Aleutine*, quelle del *principe di Galles* e della *regina Carlotta*, ed altre; paesi non conosciuti che sulle coste, e importanti per le pelliccie. L'amministrazione n'è abbandonata a una Compagnia mercantile, il cui privilegio scade col 1865.

§ 18. — AMERICA. Mutazioni storiche.

Divisammo nell'Epoca precedente (§ 15) la formazione degli Stati Uniti. L'esempio dei Nord-americani non doveva restare infruttuoso. Nella colonia francese di *San Domingo* (1791) i Negri trucidano i coloni e proclamansi indipendenti, e nel 1820 formano una repubblica, cui la Francia riconobbe mediante un'indennità di 150 milioni, ridotti poi a 60: ora (1830) è costituita in impero.

La Spagna aveva, verso il 1776, mutata la divisione delle sue colonie, formandone un vicereame, dodici intendenze e nove provincie. Fin nel 1781 cominciò qualche moto di emancipazione nella N. Granata in grazia del diritto d'alcavala. Presto fu represso: ma dal 1808 al 10 le colonie si sollevarono da Buenos-Ayres al Messico, e in quindici anni di guerre assicuraronsi l'indipendenza.

Buenos-Ayres fin al 1815 è governato da una giunta suprema; poi nel 1826 i rappresentanti delle *Provincie Unite della Plata* decretano il sistema dell'unione col nome di *Repubblica Argentina*.

Il Paraguai nel 1815 si costituì in repubblica distinta: ma il dottor Francia nel 1817 si fe dittatore a vita: nel 1840 il paese si proclamò indipendente.

Il paese all'est dell'Uruguay, dopo fiere vicende in cui i vicini sel disputarono, è dichiarato indipendente nel 1828, col nome di *Repubblica Cisplatina*, o *Repubblica orientale dell'Uruguay*.

Nel Chili gli Spagnuoli tenner saldo, finchè nel 1818 furono vinti dai repubblicani; e nel 24 vi fu data una costituzione provvisoria, di repubblica rappresentata da un congresso. L'arcipelago di Chiloe nel 1826 adottò la stessa, ma con governo particolare.

La capitaneria generale di Caracas e il vicereame della N. Granata, insorti nel 1808, chiarironsi indipendenti nel 1811; le vittorie di Bolivar ne assicurarono la libertà, e nel 1819 si formò la *Repubblica di Colombia*. Nel 1821 e 25 vi si unirono Quito e Pa-

nama. Ma i Federalisti prevalsero agli Unitarij, sicchè nel 31 si divisero nei tre Stati di *Venezuela*, *N. Granata*, *Equatore*.

Il vicereame del Perù insorse anch'esso nel 1808, ma fu tenuto in freno dai realisti, finchè nel 1821 si proclamò libero.

Anche molte città dell'Alto Perù aveano cacciate le autorità della metropoli e proclamato l'indipendenza: la Spagna fece ogni sforzo per conservarle in grazia delle ricche miniere; ma la vittoria stette pei Liberali, e nel 1826 fu dichiarata la *Repubblica di Bolivia*.

Il Messico, benchè insorto esso pure dal 1808, non pensò staccarsi dalla madre patria, finchè Iturbido nel 1822 nol proclamò impero costituzionale, indipendente dalla Spagna; presto (1824) fu mutato in repubblica federativa, che andava dalla frontiera degli Stati Uniti e dal golfo messicano sin all'oceano Pacifico. Con molti fiumi, felice posizione su due mari, suolo fertilissimo, ricche miniere, popolazione vigorosa, sentesi chiamato a grande prosperità. Gli Stati Uniti tendono ad assorbirlo tutto o in parte.

Messico è la città più grande d'America dopo N. York e Filadelfia: 480 mila abitanti. N'è famosa la zecca, che ha 20 bilancieri, e dal 1740 al 1825 battè per 1,401,520,409 piastre, cioè franchi 7,428,056,577, mentre Londra dal 1727 al 1826 non ne battè che per 3.465,808,550, e tutte le zecche di Francia per 6,452,582,500.

Al principio del 1849 fu presentato il primo rendiconto regolare del Messico. Quello del 1856 fa le spese di 43 milioni di piastre, e di 8 le entrate. La piastra vale fr. 5. 40.

La repubblica del Texas, fra la Luigiana e l'Arkansas, si separò dall'antico Stato messicano Cohahuila Texas nel 1833, aspirando annettersi negli Stati Uniti del nord, come ottenne in fatto nel 45. Anche l'Yucatan staccossi dal Messico, e proclamò una costituzione propria nel 1844. poi definitivamente si staccò nel 45, e divenne Stato Unito.

Il territorio delle Californie è un immenso paese sconosciuto, dove errano Indiani indomiti. L'Alta California si dichiarò indipendente e repubblica nel 1845: i Nord americani la conquistarono nel 48, e vi scopersero ricchissimi letti auriferi.

La capitaneria generale di Guatimala pubblicò il suo atto d'indipendenza nel 1821, poi nel 23 costituì la *Repubblica federativa dell'America centrale*, e si stendeva fra il mar delle Antille e l'oceano Pacifico, divisa in 5 Stati e un Distretto federale in cui sorge *N. Guatimala*, fabbricata il 1774 dopo che l'antica fu d'roccata dai tremuoti. Nel 1859 la confederazione si sciolse, e gli Stati formarono altrettante repubbliche indipendenti. Statistica regolare non si ha, e così vacillante è ancora lo stato delle antiche colonie spagnuole, che non si potrebbe determinarne la posizione e le condizioni senza tema d'essere smentiti al domani.

§ 19. — America settentrionale.

Oggi è divisa in quattro paesi principali: 1° possedimenti russi al nord-ovest; 2° danesi o Groenland e Islanda al nord est; 3° inglesi o N. Bretagna al nord; 4° Stati Uniti al centro e al sud est.

Dei primi tre già parlammo sotto le potenze cui appartengono. Quanto agli *Stati Uniti*, straordinario fu l'incremento della popolazione, anche per le numerose immigrazioni. Eccone qui a fianco lo specchio secondo i calcoli del 1840: notammo l'anno in cui furono eretti in Stati i paesi che non appartenevano alla primitiva federazione.

STATI	Miglia geogr. q. inglesi	Popolaz. 1790	1800	1810	1820	1830	1840	Fra cui di colore schiavi						
Maine (1820)	35,000	96,540	151,719	228,705	298,555	399,955	501,795	1,355						
									N. Hampshire	9,280	141,899	187,762	244,461	269,528
Vermont (1791)	8,000	154,465	217,713	235,764	280,652	291,948	754							
								Massachusetts	7,800	578,717	425,245	472,040	525,287	610,408
Rhode-Island	4,200	69,110	69,122	77,031	83,039	97,499	108,830							
								Connecticut	4,750	238,144	251,002	262,042	275,292	297,663
N. York	46,000	540,120	586,736	939,949	1,372,812	4,918,608	2,428,921							
								N. Jersey	6,831	484,459	211,949	249,355	277,375	320,823
Pensilvania	47,000	454,375	602,365	810,091	1,049,458	4,548,255	1,724,033							
								Delaware	2,420	59,096	64,273	72,674	76,748	78,085
Maryland	11,000	319,728	541,548	380,546	407,350	447,040	469,252							
								Virginia	61,552	748,508	880,200	974,622	1,063,579	1,211,403
Carolina del Nord	45,500	595,551	478,103	535,800	658,829	757,987	755,419							
								Carolina del Sud	34,000	249,075	545,591	445,145	502,741	581,485
Georgia	58,000	82,548	162,101	252,433	240,987	516,823	691,592							
								Alabama (1819)	50,722	" "	" "	20,845	127,901	509,327
Mississippi (1817)	41,546	" "	" "	40,352	73,448	436,621	575,651							
								Luigianna (1811)	44,000	" "	" "	76,556	133,407	243,759
Tennessee (1796)	57,680	75,077	405,602	261,727	422,813	681,904	829,210							
								Kentucky (1792)	59,964	" "	220,935	406,511	564,517	687,917
Ohio (1802)	55,809	" "	47,565	230,760	581,434	957,905	1,519,467							
								Indiana (1816)	55,409	" "	4,865	24,520	147,478	545,031
Illinese (1818)	63,057	" "	" "	42,282	55,211	457,455	476,183							
								Missuri (1821)	56,245	" "	" "	20,845	66,586	140,445
Michigan (1836)	52,198	" "	15,033	24,023	55,039	59,884	212,267							
								Arkansas (1856)	50	" "	" "	" "	" "	54,730
Colombia (1800)	59,268	" "	" "	4,762	8,896	31,659	43,712							
								Florida (1822)	" "	" "	" "	" "	" "	54,477
Totale.														
								5,929,827	7,259,814	9,658,151	12,866,020	17,062,566	386,255	2,487,413

Il *Texas*, unito nel 1845, ha la superficie di miglia geogr. quadr. 325,520. Il *Iowa* ha 3000 miglia, con pochissimi schiavi. Il *Wisconsin*, unito anch'esso come i due precedenti, ha 22,556 miglia e pochissimi schiavi. La California ha 448,691 miglia; il N. Messico, 77,387; l'Oregon, 341,563; nuovi acquisti, in vigor del trattato 13 giugno 1846 coll'Inghilterra, e 2 febbrajo 1848 col Messico.

Dal rendiconto del decennio 1850-60 risulta che la popolazione era

	nel 1850	nel 1860	
cioè popolazione libera	23,491,570	31,648,496	: aumento del 36 $\frac{0}{10}$
non libera	19,987,571	27,648,645	» » 38 $1\frac{2}{10}$
	3,205,999	5,999,855	» » 25 $\frac{0}{10}$

I 23 Stati da liberi hanno 19 milioni e mezzo di liberi; 17 Stati a schiavi hanno 8,602,470 liberi; 3,999,855 schiavi.

L'aumento è molto maggiore ne' paesi liberi. Ecco i particolari.

	Popolazione libera	Schiavi
Virginia	4,097,373	495,826
Missouri	4,085,595	415,619
Due Caroline	998,151	755,562
Kentucky	920,077	225,400
Tennessee	859,528	287,112
Maryland	646,183	55,382
Georgia	615,336	467,471
Alabama	520,444	455,465
Texas	415,799	184,956
Mississippi	407,051	479,607
Arkansas	331,710	109,065
Altri sei Stati o territorj	715,223	428,390

Le primarie città ebbero:	nel 1850	nel 1860
N. York	515,000	814,000
Filadelfia	408,000	568,000
Brooklyn	96,000	275,000
Cincinnati	116,000	160,000
Washington	40,000	61,000
Cleveland	17,000	45,000

Nel messaggio che il pres. Lincoln fece nel dicembre 1862, diceva come la parte più importante degli Stati Uniti sia la interiore, limitata d'un lato dagli Alleghani, al nord dai possessi inglesi, a occidente dalle montagne Rocciose, al mezzodì dalla linea su cui s'incontra la coltivazione del cotone e del mais. Ora contiene 10 milioni d'abitanti; fra 50 anni n'avrà più di 50 milioni. Ricchissima di prodotti anche nella piccola parte ch'è finora coltivata, pure non ha coste, e dee per isfogar i suoi frutti passare per N. York, o N. Orleans, o San Francisco.

La popolazione nostra (diceva egli pure) oggi è di 51 milioni e mezzo, e avendo sempre cresciuto di circa 35 per cento, nel 1900 giungerà a 105 milioni: anzi sarebbero di più se arrivassimo ad avere 75 anime per miglio quadrato come ha l'Europa; e già abbiamo 157 anime per miglio nel Massachusset, 155 nel Rode Island, 80 nella N. York e N. Jersey. Ora a 73 anime per miglio il nostro territorio basterebbe a 212 milioni. Con ciò egli intendeva incoraggiare ad accettar la legge per cui proponeasi di dar un compenso a tutti gli Stati, che fino al 1900 dichiarerebbero l'emancipazione degli schiavi.

Ogni sorta di religione vi ha chiese, e ne nascono di nuove ogni giorno, e adesso van acquistandovi importanza i Mormoni, come sonvi da 5 milioni di Metodisti, da 100,000 Quakeri, da 12 mila Fratelli Moravi.

Il governo è a repubblica federativa, dove ciascuno Stato ha costituzione particolare. Il Congresso federale, che si raggruppa a Washington, è composto del senato e dei rap-

presentanti. Al primo manda due membri ciascun Stato; per gli altri se ne nomina uno ogni 95,425 abitanti, numerando anche gli schiavi in modo che ogni 5 contano per 3 liberi. Questo privilegio dato a una tal maniera di possessi è quello che portò all'odierno conflitto. Il presidente dell'Unione dura quattro anni: il vicepresidente presiede di diritto alle tornate del senato.

Il conto del 1837 dava 74 milioni di dollari per le spese, e quasi altrettanti d'entrata: il debito federale portava l'interesse di 25 milioni di dollari, oltre 250 milioni di debiti particolari degli Stati. Il dollaro vale fr. 5. 30. La guerra presente scompigliò tutto.

La frontiera marittima si estende dal 25° al 46° di latitudine nord, formando uno sviluppo di circa 5560 chilometri di litorale, senza contare le sinuosità e baie. I sette laghi hanno la superficie di 24 milioni di ettari. Il Mississippi, co' suoi affluenti, ha quasi 5700 leghe navigabili. I canali stendonsi per 2000 leghe, e costarono 500 milioni. Vi sono 4200 battelli a vapore, della forza di 100,000 cavalli, e della portata di 240,000 tonnellate. Le ferrovie abbondano; le più combinano coi fiumi e i laghi e i canali. Tutto ciò, unito alle ricchissime produzioni naturali, fomenta l'industria ed il commercio.

Questo pel 1836 si stimò di 514 milioni di dollari d'entrata, e 526 d'uscita. Nell'asportazione, 100 milioni erano in prodotti indigeni, il resto in manifatture. La marina rappresentò un trasporto totale di 44 milioni di tonnellate. Negli Stati del nord prevale l'industria, nei meridionali l'agricoltura; e l'opera manuale è molto cara, potendo un mastro di legname o di muro guadagnare fin 16 lire il giorno. Vi si noverano 698 banche, di 53 delle quali i viglietti sono al valore del pari.

Gli immigranti furono dal 1784 al 94 appena 4 mila l'anno; crebbero allora colle agitazioni europee, e si calcolarono da 10 mila l'anno. Dopo la pace del 1815 aumentarono d'assai, e nel 1817 contaronsene 22,240. Nel 1819 si adottarono leggi per favorire l'immigrazione, che ne' seguenti trentasette anni toccò a 4,212,624. Il maggior numero fu nel 1854, arrivando a 427,855, di cui 226 mila Tedeschi; nel 55 diminuirono a 250,746. Gli uomini che migrano sono un terzo di più delle donne, la maggior parte dai venti ai venticinque anni: i più sono irlandesi o altri di razza germanica; della greco-latina, appena sette per cento.

Durati in lunghissima pace, gli Stati vennero in guerra nel 1860, staccandosene alcuni per la questione, vera o solo apparente, della schiavitù. Ora gli Stati possono dividersi così:

		Abitanti nel 1861
<i>Stati liberi. Nuova Inghilterra.</i>	Maine	} 3,135,501
	N. Hampshire.	
	Vermont	
	Massachusetts	
	Rhode Island	
	Connecticut	
<i>Stati medj.</i>	N. York	} 7,465,945
	N. Jersey	
	Pensilvania	
<i>Stati del nord-ovest.</i>	Ohio	} 7,871,358
	Michigan	
	Indiana.	
	Illinese	
	Wisconsin.	
	Jowa	
<i>Stati pacifici.</i>	Minnesota	} 452,480
	Kansas	
	California	
	Oregon	

<i>Stati con schiavi.</i>	Delaware	}	7,271,302
	Maryland		
	Virginia		
	Carolina del nord		
	Kentucky		
	Tennessee		
	Missouri		
Arkansas			
<i>Stati marittimi del Sud. Carolina del Sud (confederati).</i>	Georgia	}	4,968,994
	Florida		
	Alabama		
	Mississippi		
	Luigiana		
	Texas		
<i>Territorj.</i>	N. Messico	}	220,145
	Utali		
	Nebraska		
	Washington		
	Colorado		
	Nevada		
Dacota			
Distretto di Colombia			75,076

I territorj Colorado, Nevada, Dacota furono organizzati nel marzo 1861, con parti di altri territorj.

Di questi 31 milioni e mezzo, i separatisti sono circa 9 milioni. Negli Uniti, sopra quasi 22 milioni di liberi v'ha 432,683 schiavi, cioè 1 ogni 50: ne' Confederati gli schiavi son quanti i liberi. La guerra scompigliò le finanze, portando le spese del 1862 a 475 milioni di dollari, mentre l'entrata non è che di 95; e il debito da 64 milioni di dollari fin a 900 milioni; tutto consumando in esercito e in marina, mentre il commercio restò distrutto, e nominatamente l'immensa uscita del cotone.

§ 20. — America centrale.

Comprende nella parte nord-ovest la Confederazione messicana, formata degli Stati di Yucatan, Tabasco, Chiapa, Soconusco, parte di Veracruz e Oaxaca, l'Onduras inglese: nella parte sud-est la metà occidentale dello Stato dell'Istmo.

Fra questi territorj son collocati i sette Stati della repubblica dell'America centrale, federazione mal unita, e di confini mal determinati: che sono Guatimala, Ondura, San Salvatore, Nicaragua, Greytown, Costaricca, il territorio del re de' Moschiti.

La storia di questi paesi indicammo al § 18. Secondo la costituzione del 1857, la repubblica del Messico è composta di 24 Stati, oltre il territorio della California, e le sue entrate darebbero 8 milioni e mezzo di piastre, mentre l'uscita passa i 15 milioni, e il debito arriva a 145 milioni. I metalli preziosi si calcola che rendano 115 milioni di franchi l'anno, e il movimento generale dei porti dà 4000 legni.

Il Guatimala ha 17 dipartimenti, 850 mila abitanti, di cui 60 mila nella capitale.

San Salvador, repubblica con presidente sejenne, ha 600 mila abitanti.

Onduras circa 550, di cui 18 mila nella capitale Comayagua.

Nicaragua, secondo la costituzione del 1858 ha un presidente per 4 anni, 300 mila abitanti, di cui 30 mila bianchi, 18 mila negri, il resto indiani o meticci.

Costaricca con 126,750 anime, di cui 30,000 nella capitale Sem-José.

Ecco l'ultima statistica delle cinque repubbliche dell'America centrale:

	Sup. in kilom. q.	Popolaz.
Guatemala	112,332	850,000
Honduras	102,524	550,000
San Salvador	21,596	394,000
Nicaragua	128,156	500,000
Costa-Rica	55,185	125,000
Totale	402,793	2,019,000
	Esportazione	Importazione
Guatemala <i>doll.</i>	1,880,000	2,000,000
Honduras »	745,000	1,000,000
San Salvador »	1,200,000	1,500,000
Nicaragua »	958,000	1,000,000
Costa-Rica »	1,550,000	1,850,000
Totale	6,123,000	6,750,000
	Entrate	
Guatemala <i>doll.</i>	600,000	
Honduras »	150,000	
San Salvador »	300,000	
Nicaragua »	200,000	
Costa-Rica »	450,000	
Totale	1,700,000	

§ 21. — America meridionale.

Giace questa fra il 10° di lat. boreale e il 55° di lat. australe, e fra il 37° e l'85° di long. occidentale colla superficie di 19 milioni di chilometri quadr., cioè il doppio dell'Europa, e ha forma d'un trapezio che dall'Istmo al capo Horn allungasi 4,000 miglia.

Chiude dieci paesi: 1. 2. 3. al nord ovest la *Colombia*, divisa nelle tre repubbliche di *Venezuela*, *N. Granata*, *Equatore*; 4. al nord-est la *Gujana*, parte francese, parte inglese, parte olandese; 5. 6. all'est il *Brasile* e l'*Uruguay*; 7. all'ovest le tre repubbliche del *Perù*; 8. al centro e al sud-ovest il *Paraguay* e la *Repubblica Argentina*; 9. al sud-ovest il *Chili*; 10. al sud la *Patagonia*.

La repubblica di Venezuela separatasi dalla Colombia nel 1829, ha 514,432 miglia geogr. quadr. ital., con più di 290 mila bianchi, 480 mila di razza mista, 40 mila schiavi negri, 160 mila Indiani ridotti, cioè che adottarono la lingua e i costumi del paese; 14 mila Indiani che conservarono lingua e costumi proprj; 50 mila Indiani liberi. Capitale *Caracas*.

La repubblica di N. Granata, capitale *Santa Fe de Bogota* nel centro del paese, ha la superficie di circa 192,000 miglia geogr. quadr. ital. Questo Stato può acquistare immensa importanza se si compia il taglio dell'istmo di Panama. Per la nuova costituzione del 22 giugno 1858 prese nome di *Confederazione Granatina*, formata degli Stati di Antiochia, Bolivar, Boyaca, Cauca, Cundinamarca, Magdalena, Panama e Santander: nel 60 tornò in rivoluzione dalla quale è tuttavia agitata.

La repubblica dell'Equatore, che comprende le provincie di Quito, Guayaquil e Asuay, con più d'un milione d'abitanti, ha per capitale *Quito* (76,000), la più alta città del mondo, essendo a 3000 metri sopra il mare.

Del Brasile, allorchè i Francesi occuparono il Portogallo, si apersero i porti a tutte le nazioni; poi si dichiarò staccato dal Portogallo (1822) sotto un imperatore costituzionale indipendente. Ogni provincia ha assemblee legislative e amministrative particolari, il che potrà un giorno staccarle. *Rio Janeiro* capitale (296 mila) è uno de' più bei

porti del mondo. Nell'interno stan quasi solo Americani indipendenti. Valutasi la superficie 2,000,000 miglia geogr. quadr. ital. e la popolazione di 7 milioni. Pel 1863-64 si calcolò l'entrata a 51 mila milioni di reis e la spesa di 51,500 milioni.

La repubblica dell'Uruguay con 240 mila abitanti ha per capitale *Montevideo* con 45 mila abitanti.

L'enorme territorio a ponente delle Ande dal 2° di lat. nord. al 17° di lat. sud, lungo 4000 miglia, è largo da 300 in 400 formava il *Perù*, che ora è frazionato negli Stati di N. Granata, Equatore, Bolivia, Chili, Perù; e ne' primitivi suoi tempi contò fin 50 milioni d'abitanti, ed era coltivato con tanta cura quanta la Cina, da cui forse provenivano i suoi primi tesofori. Dopo la conquista vi riconobbero 10 milioni d'anime, che il secolo passato erano men di 2. Dopo la sollevazione furono moltissime le forme di governo e i capi.

La repubblica del Perù dal 1821 al 55 fu una sola, poi si distinse nelle due, del Nord, capitale *Lima*, e del Sud, capitale *Cuzco*. Restate alcun tempo unite alla Bolivia, se ne staccarono affatto, e pare formino ancora una sola. La superficie si stima di 720,000 miglia geogr. quadr. ital.; e la popolazione di 2 milioni e mezzo.

La Bolivia, o repubblica dell'Alto Perù, è paese in gran parte deserto, le città sono altissime, essendosi formate attorno alle capanne dei cavaatori di miniere. Dividesi nelle provincie di *La Paz*, *Tarija*, *Veni*, *Atacama*, *Oruro*, *Potosi*, *Cochabamba*, *Chuquisaca*, *Santa Cruz*; della presunta superficie di miglia geogr. quadr. ital. 240,000, e quasi 2 milioni d'abitanti.

Più che l'oro e l'argento, che il rese ammirato e desiderato dalla Spagna, fruttano al Perù la china, corteccia preziosa; il nitrato di soda, che asportasi per concime, e che nel 1830 sommò a 18,700 quintali, nel 1858 a 61,000; nel 1860 a 1,570,000 dal solo porto d'Iquique; il borato di calce che vien quasi soltanto di là, e il guano delle isole di Chincha, che si calcolò a 250 milioni di tonnellate, ma che le più recenti congetture riducono a 40 milioni, dopo la sterminata esportazione degli anni passati. Ora si cercò asportare nelle Indie l'albero della china e nell'Australia gli alpaca e i lama, di cui grandi branchi pascolano le vaste pianure e le montagne del Perù. Ledger nel 1838 levò 813 alpaca, che traverso a 700 miglia inospite condusse fin al mare, e ridotti a 345 gl'imbarcò nel porto chiliano di Caldera, e giunse con 252 a Sidney.

Lo scavo de' metalli preziosi è immensamente diminuito dopo la liberazione, e nel 1859 non produsse più di 200m. lire; ma certo il terreno ne è abbondante quanto la California e l'Australia. La miglior descrizione del Perù odierno è *Cuzco and Lima; à visit to the capital and provinces of modern Perù*, by CLEMENTS R. MARRAM. Londra 1856; libro interessantissimo.

Il Paraguai, morto il dottor Francia (1840), venne governato da consoli. Poi nel 1844 da un presidente decenne. Paese pochissimo conosciuto; capitale l'*Assunzione*. Al sud-est e all'ovest il paese del Gran Ciaico è occupato da indigeni. La superficie è di 50 mila leghe da 20 al grado; la popolazione d'un milione e mezzo.

La repubblica Argentina o della Plata, colla capitale *Buenos Ayres*, ha la superficie presumibile di 800,000 miglia geogr. quadr. ital., e la popolazione di 1,400,000. Si diede una Costituzione nel 1855, ma tutto è disordine, or unendosi, ora separandosi il Buenos Ayres.

La repubblica del Chili sta fra il Perù, la Patagonia e l'Oceano Pacifico. Il territorio n'è interrotto dagli Araucani, che non poterono mai venir domati. Ne dipende l'arcipelago di Chiloe. Dividesi in 10 provincie, aventi la superficie di 55,000 miglia geogr. quadr. ital., e la popolazione di un milione e mezzo. Nel 1844 essa prese possesso dello stretto di Magellano.

Meritano discorso particolare le *Antilie*. Nessun mare conosciuto presenta un arcipelago così numeroso ed esteso, isole così fertili e importanti per ricchezza e commercio. Consta di quarantacinque isole coltivabili, e di una moltitudine d'isolette più o men nude e sterili: è compreso tra i 12° 40' e 24° 42' di lat. N., e gli 87° e 61° di long. O., entro il golfo del Messico: una delle sue estremità, formata dall'isola di Cuba, s'appoggia sulla costa della provincia continentale di Yucatan, da cui la separa uno stretto di 100 chilometri; e l'altra estremità, in cui si trova l'isola della Trinità, è quasi nel medesimo parallelo che il centro dell'imboccatura dell'Orenoco.

Grandi Antilie si dicono le isole Sottovento, Cuba, la Giamaica, Haiti o San Domingo, e Portorico. Le *Piccole Antilie* seguendo la linea curva di questo arcipelago, si compongono di San Giovanni, San Tommaso, Santa Croce, Tortola, Virginia-Gorda, Anegada, l'Anguilla, San Martino, San Bartolomeo, Saba, Sant'Eustachio, San Cristoforo, Nieves, la Barbuda, Antigoa, Monserrate, la Guadalupa, la Desirada, le Sante, Maria-Galanta, la Dominica, la Martinica, Santa Lucia, la Barbada, San Vincenzo, i Granadini (piccolo arcipelago dipendente dalla Granada), la Granada, Tabago e la Trinità. S'una linea più all'ovest trovansi la Margherita, Tortua, Los Roques, Orchilla, Aves, Curaçao, Buen-Aire e Aruba. Non faremo menzione speciale di un grandissimo numero d'isolette incolte e disabitate, e di scogli o banchi.

Dodici delle Piccole Antilie sono incontrastabilmente vulcaniche, cioè: la Trinità, la Granada, San Vincenzo, Santa Lucia, la Martinica, la Dominica, la Guadalupa, Nieves, Monserrate, San Cristoforo, Santo Eustachio e Saba. Varie eruttano ancora fuoco, ma in tenue quantità. La terribile eruzione dell'aprile 1812, che distrusse tutte le piantagioni dell'isola di San Vincenzo, fu preceduta da più di duecento scosse sotterranee, che si fecero sentire per più d'un anno. Tutti i vulcani delle Antilie sembrano essere in comunicazione colla catena delle montagne primitive di Caracas, per l'intermedio delle isole Tortua e Margherita. Del resto l'esperienza ha dimostrato che l'azione vulcanica si manifestava indifferentemente per la Guadalupa, San Cristoforo o San Vincenzo. Prova della comunicazione delle Antilie vulcaniche colle montagne di Caracas si è che il terremoto del 1812, che conquassava quest'ultimo paese, cessò immediatamente dopo l'eruzione del vulcano di San Vincenzo.

Le montagne delle Antilie seguono la direzione che hanno le isole fra di loro, di maniera che, considerandone solamente le vette senza portar l'occhio alle basi, si crederrebbero una catena dipendente dal continente, e di cui la Martinica sarebbe il promontorio più avanzato. Le più alte di queste montagne sono nell'isola di Cuba all'est, e nell'isola di Haiti all'ovest: ne ha di 4722 metri d'altezza in Cuba, e di 4664 in Haiti: alla Giamaica una di 1462 metri.

Abbondano porti su tutti i punti della circonferenza delle Antilie; ma quelli situati all'est sono assai meno sicuri ed ordinariamente meno spaziosi che quelli delle coste occidentali. I banchi di sabbia e le scogliere, conosciute alle Antilie sotto il nome di *cayes*, vi sono troppo frequenti, e sulle coste d'Haiti e di Cuba si trovano in maggior numero.

Prodigiosa ne è la vegetazione, principalmente sulle isole d'una certa ampiezza, e mostra un rigoglio non conosciuto altrove. Più di tremila specie rare crescono in questo arcipelago, e vi si riscontra buon numero di piante europee, specialmente fra le erbacee.

§ 22. — Popolazione odierna e condizioni dell'America.

Ecco lo specchio offerto dall' *Atlante* di Colton, stampato a N. York nel 1855 :

REGIONI GEOGRAFICHE	STATI E GOVERNI	ESTENSIONE in migliaia q. inglesi	POPOLAZIONE
1. TERRE ARTICHE	Non occupate	600,000	?
2. GROENLANDIA	Danese	580,000	9,400
3. BERINGHIA	Possessi russi	481,276	78,000
4. TERRA D'HUDSON	Possessi della Compagnia inglese della baja d' Hudson	2,436,000	80,463
5. ISOLE DELLA PESCA (<i>Saint-Pierre e Miquelon</i>)	Colonie francesi	118	1,338
6. CANADÀ, N. SCOZIA, N. BRUNSWICK, TERRANUOVA	Colonie inglesi	442,558	2,487,552
7. STATI UNITI dell'America settentrionale	Repubblica federativa	2,936,116	25,191,876 (1850)
8. MESSICO	Repubblica federativa	829,916	7,661,520 (1852)
	Le cinque repubbliche alleate di	28,900	972,000
	<i>Guatemala</i>	16,000	138,000
	<i>Costarica</i>	48,000	247,000
	<i>Nicaragua</i>	72,000	508,000
	<i>Honduras</i>	13,000	565,000
	<i>S. Salvador</i>	19,000	10,710
9. AMERICA CENTRALE	Oltre la terra di <i>Belize</i> . e la costa dei <i>Mosquitos</i> . sotto la protezione dell'Inghilterra.	23,000	6,000
10. INDIE OCCID. O ANTILIE .	Impero d'Haiti	40,081	572,000
Isola di San Domingo	Repubblica dominicana	17,609	136,500
Cuba, Portorico, ecc.	Colonie spagnuole	51,145	1,462,000
Giamaica, Dominica, ecc.	» inglesi	15,759	855,344
Guadalupa, Martinica ecc.	» francesi	1,015	276,455
Isole sotto Vento, ecc.	» olandesi	369	28,497
San Tommaso, ecc.	» danesi	127	59,625
San Bartolomeo, ecc.	» svedesi	25	9,000
11. COLOMBIA.	Repubblica federativa	521,948	2,545,054
N. Granata	Repubblica	426,712	1,149,556
Venezuela	Repubblica	287,658	665,000
Equatore	Repubblica	498,726	2,115,493
12. PERÙ	Repubblica	473,298	1,447,000
Bolivia	Dittatorato del Paraguay	72,106	500,000
	Republ. dell'Uruguay	73,538	120,000
13. PLATA	Confederaz. Argentina	786,000	764,000
14. CHILI	Repubblica	249,952	1,133,862
15. BRASILE	Impero costituzionale	2,975,400	6,065,000
	Possessi inglesi	96,000	127,695
16. GUJANA	» olandesi	59,765	61,080
	» francesi	27,560	22,000
17. PATAGONIA E TERRA DEL FUOCO	Non occupate	216,500	?
18. ISOLE FALKLAND	Inglese	6,297	560

Le antiche colonie europee hanno le arti, l'industria e la coltura nostra, applicate alla natura del paese. L'America centrale e la meridionale, ancora nel travaglio della rige-

nerazione, poco avanzarono nelle manifatture: vi si attendeva più allo scavo delle miniere; ma anche queste vennero abbandonate, talchè alcune Compagnie inglesi ne assunsero l'impresa.

La canna di zucchero conta per la prima ricchezza d'America, se non si badi al sangue che costa. Fu portata dalla Spagna ad Haiti e alla Giamaica, poi a Cuba, San Domingo, Trinità; un'altra specie venne direttamente dall'Asia orientale, una terza dall'Africa: e v'ha canne alte fin 30 metri, A Tabago, nel 1560, fu trovato il tabacco, le cui qualità migliori vengono dall'Avana, dalla Virginia, dal Maryland. A Jalapa raccogliasi la radice purgativa di tal nome. Le isole mandano caffè; le foreste del Perù la preziosa corteccia della chinachina; le Floride possiedono l'albero della cera. Il mais fruttifica tra il 43° parallelo nord e il 42° sud: al Chili gli ulivi hanno sin 5 metri di circonferenza: il miglior cotone raccogliasi presso Tucuman, e sul nopal si nutre l'insetto che dà la cocciniglia. Le produzioni europee al Messico non fanao che tra i 1400 e 1300 metri sopra il mare, e il banano soltanto a 1500 metri. Inesausta ricchezza sono le foreste vergini del Brasile; e dalle magnifiche di Onduras gli Inglesi nel 1769 levarono 100,000 piante di mogano, 100,000 chilogrammi di salsapariglia, 10,000 scaglie di Tartaruga; e sempre continuano a levarne il mogano ed il campeggio. La Carolina manda fuori risi eccellenti; Guatimala l'indaco e il cacao; Cuenca cercatissimi frutti confettati, Fernambuco il legno di Brasile. Le immense pianure dell'America meridionale danno milioni di bestie cornute, che si uccidono unicamente per usarne le pelli, che salate si mandano in Europa. Dalla pesca si ricava ancor più che dalle miniere; e soltanto da Terranova, dove concorrono fin 25,000 navi con 34 mila uomini, si ha in merluzzo per 33 milioni. Immensi banchi d'ostriche sono sulle coste della Florida. Una Società inglese, residente a Londra utilizza le pelliccie del nord; una Società russa, stanziata a Irkustk in Siberia, quelle del nord-est.

Abbandano le miniere d'oro, d'argento, di diamanti. Il filone d'argento di Veta Madre è grosso 50 metri; 25 quel di Veta Grande, sulla lunghezza di 2200 chilometri: la montagna argentifera di Potosi è forata da 5000 cave. A Pasto e Choco si cava il platino; a Muzo presso Bogota gli smeraldi; a Sant'Agostino nel Chili le ametiste; a Villa ricca e Teyuco nel Brasile i diamanti ed altre gemme; all'isola Margherita le perle, che però l'improvvida avidità esaurì presso Ayachuco nel Perù il mercurio. Oggi il mondo è pieno delle meraviglie dei nuovi terreni auriferi della California, spazio di 300 miglia in lunghezza sopra 30 in 40 di larghezza, donde si traggono da 420 in 450 milioni di lire l'anno; e lavorando centomila persone, non potrebbero in un anno scandagliare 20 miglia quadrate; sicchè sei secoli vi vorrebbero ad esaurire quelle alluvioni, poi rimarrebbero le montagne, dalle quali la pioggia le staccò.

Di suprema importanza sarà il mettere il Grande Oceano in comunicazione coll'Atlantico, traverso all'America centrale, tagliando l'istmo di Panama o quel di Nicaragua. Quest'ultimo taglio stavasi effettuando da una Società olandese, allorchè fu scelta dalla rivoluzione del 1850. L'istmo di Panama fu esplorato regolarmente, e si trovò che l'elevazione maggiore, fra due fiumi che sboccano uno nel golfo di Panama e l'altro nel mediterraneo Colombiano, è solo di 13 metri sopra l'alta marea, e di 21. 50 sopra la bassa: onde si potrà far un canale di 42 miglia italiane, largo metri 43, e profondo 6.50, cioè navigabile da legni di 1000 in 1400 tonnellate; e costerà assai meno che il canale Caledonio di Scozia, o quello del Nord nei Paesi Bassi. Allora quell'angusta lingua, ora quasi deserta, diverrà punto importantissimo di commercio e di strategia; l'Europa si troverà ravvicinata di migliaia di miglia alle coste occidentali del nuovo continente, alle innumere isole della Polinesia, alla Malesia, e alle contrade opulente che stanno sul pendio orientale e meridionale dell'Asia.

La speranza di questo fatto rende i Nordamericani sempre più vogliosi d'occupare l'America centrale. Essi hanno speso a quest'ora, per annettere nuovi paesi, 217 milioni di dollari; di cui 110 a tribù indiane, 25 alla Francia per la Luigiana, 6 1/2 alla Spagna per la Florida, 10 al Texas, 25 al Messico.

§ 25. — **Gl'indigeni.**

Difficilissimo sarebbe il voler assegnare l'estensione e la popolazione dei paesi tuttora appartenenti agli indigeni. I coloni dilatano ognidì la dominazione loro su qualche nuovo terreno, col diritto che dà la superiorità di civiltà e l'arte del coltivarlo: pure una buona metà spetta ancora ai naturali. Le solitudini gelate degli Eschimali, e le meridionali dei Patagoni; il nord-ovest, dal polo sin al golfo di California; il bacino del Missouri sin alla frontiera dello Stato che ne trae il nome; il centro dell'America meridionale, sono indipendenti: ma la popolazione è rarissima. Tra questa nominano, oltre gli *Eschimali* e i *Patagoni*, gli *Araucani* all'ovest delle Ande; i *Mocobi* e i *Guana* nel Chaco; i *Cichitos* nelle parti orientali della Bolivia; i *Quaycura* sull'Alto Paraguai; i *Caraibi* al nord della Sud America, e le tribù in riva all'Orenoco, al Para, al Rio Negro, nella Gujana; il nord del Brasile; gli *Aztechi* nel Messico; i *Pawni* in riva al Lup affluente del Plata; gli *Arrapahoi* su questo fiume; i *Comanchi* fra le sorgenti del Missouri, l'Alto Arkansa, il Colorado e il Rio del Norte; gl'*Indiani Serpenti* nel bacino della Colombia; i *Siu-x-Dacota*, nazione la più potente fra le indipendenti del Nord; i *Creeki* e *Sceokli* negli Stati d'Alabama e di Georgia; i *Seminoli* nella Florida; gli *Uroni* od *Irochesi* che formano la confederazione delle cinque nazioni; gl'*Illinesi*; i *Cippeucay* nel Canada ecc.

Quant'è specialmente degli Stati Uniti, nel censimento ufficiale del 1841, gli uomini rossi ragguagliavansi a 342,058; il nuovo, pubblicato nel 1858 dall'Ufficio degli affari indiani, li divisa così:

Alabama	<i>Creeki</i>	25,000	
California	di varie razze.	55,639	
Caroline	<i>Catawba</i>	200	
Florida	<i>Seminoli</i>	500	
Indiana	<i>Miamii</i>	115	
Michigan	{	<i>Cippeucay</i> del Lago superiore	100
		<i>Cippeucay</i> e <i>Ottaway</i>	5,152
		<i>Cippeucay</i> di Saginaw	1,540
		<i>Cippeucay</i> di Swan-Creek.	138
		<i>Potawatomi</i>	281
Mississippi	<i>Choctawi</i>	1,600	
N. York	{	<i>Seneca</i>	2,537
		<i>Indiani di San Regis</i>	450
		<i>Tuscarora</i>	280
		<i>Oneidi</i>	249
		<i>Cayughè</i>	145
Texas	{	<i>Comanci</i> e <i>Kioway</i>	2,000
		<i>Asadacoï, Caddos</i> e <i>Joni</i>	3,000
		<i>Witchiti</i>	950
		<i>Tonkawè</i>	400
		<i>Keeckii, Towacarros</i> , ecc.	300
		<i>Lipani</i>	560
		<i>Musealeoros</i> od <i>Apaci</i>	400
Visconsin	{	<i>Menomonii</i>	1,950
		<i>Cippeucay</i>	4,940
		<i>Oneidi</i>	978
		<i>Stockbridgi</i>	1,950

Oltre di ciò, nei quattro Stati di Alabama, Georgia, Carolina settentrionale e Tennessee abitano *Cherochi*. 17,530

Nei Territorj v'ha:				
	Kansas	{	<i>Cippeway</i> di Swan-Creek	33
			<i>Cristiani</i> o <i>Minsi</i>	44
			<i>Delawari</i>	902
			<i>Kansa</i>	1,375
			<i>Joway</i>	455
			<i>Ottawa</i>	249
			<i>Potowatomii</i> di Huron.	5,440
			<i>Piankeshawa, Wea, Peoria</i> e <i>Cascachi</i>	220
			<i>Stockbridgi</i>	15
			<i>Shawnii</i>	851
	Minnesota	{	<i>Mississippi</i>	1,626
			<i>Missouri</i>	180
			<i>Cippeway</i>	2,206
	Nebraska	{	<i>Missisipi-Sioux</i>	6,283
			<i>Winnedagsi</i>	2,546
			<i>Homaha</i>	800
	N. Messico	{	<i>Otto</i> e <i>Missuri</i>	600
			<i>Ponka</i>	700
			<i>Paucni</i>	400
	Utah.	{	<i>Apaci</i>	7,000
			<i>Navai</i>	7,500
			<i>Puebla-Indiani</i>	10,000
	Oregon	{	<i>Utah</i>	2,500
			<i>Comanci</i> nomadi, <i>Cheyenni</i> , ecc.	17,000
	Washington.		di varie razze.	1,500
			<i>Wiandoti</i>	554
Trovansi ancora:				
	all'ovest dell'Arkansas	{	<i>Cherochi</i>	7,500
			<i>Chilkasaw</i>	1,000
			<i>Creeki</i>	4,787
			<i>Quapaw</i>	314
			<i>Sanduschi</i>	180
			<i>Seneca</i> e <i>Shawnii</i>	271
			<i>Seminoli</i>	2,500
			<i>Osagi</i>	4,098
	lungo l'Arkansas	{	<i>Arrapahoi</i>	800
			<i>Comanchi</i>	5,600
			<i>Cheyenni</i>	2,800
			<i>Kioway</i>	2,800
			<i>Sioux</i> delle pianure	5,600
	sul Missouri superiore.	{	<i>Assiniboini</i>	220
			<i>Arikari</i>	5,560
			<i>Piè neri</i>	500
			<i>Cornacchie</i>	3,360
			<i>Ventruti</i>	750
			<i>Mandani</i>	250
			<i>Minetari</i>	2,500
	<i>Creeki</i>	800		
			<i>Siux</i>	15,440
			Totale.	314,622

che possono benissimo recarsi fino a 550,000.

Non si creda che questi paesi indipendenti giaciano in assoluta barbarie. Si sa che prima della conquista possedevano arti e qualche scienza; e basterebbero per testimonia le grandiose rovine che ogni giorno vi si discoprono. Ma anche i popoli odierni

parte conservarono, parte appresero qualche forma civile ed esercizio di mestieri. Gli Araucani, gli Osagi, i Cherochi, i Muskoghi, i Mocoli ed altri attendono all'agricoltura, lavorano d'argilla, dipingono stoviglie: nel che s'industriano moltissimi popoli, massime nell'America del Sud. In quella del Nord sanno coltivare i banani, il mais, il cotone, il manioco; tessono tele, preparano pelliccie e corbeille di canna; cuciono e ricamano; alcuni sanno perfino operar il ferro e il rame. I Gauchos, che nei pampas della Plata custodiscono mandre di fino 10,000 cavalli inselvatichiti, sono spagnuoli divenuti barbari. Dicesi che i pascoli di Buenos Ayres nutrano 12 milioni di vacche, 3 milioni di cavalli, e innumerevoli pecore. Gli Araucani son cavalieri indomabili, e fanno escursioni fino di 1200 chilometri al Chili e nei pampas di Buenos Ayres devastando.

Molto resta ancora a fare alla generazione nostra per diffondere l'incivilimento sulle aride rupi calcari della California, nei llanos di gres, lavati un tempo dall'Oceano, nelle savane percorse da tribù, inselvatichite al par de' cavalli e degli armenti, nelle impene-trabili foreste ove si ricovera l'indiano cacciatore, negli insalubri pantani alla foce de' gran fiumi. S'hanno a combattere alture immense, fiumi senza pari, geli e calori stemperati, foreste vergini, fiere diverse, secondo che s'allfrontano ne' boschi, nelle savane, nei deserti; serpenti e insetti velenosissimi, piante che uccidono pur coll'ombra, miasmi pestilenziali delle umide e calde pianure, diluvj di piogge, orrendi temporali, eruzioni di vulcani, scosse di tremuoti, trabocchi vastissimi di fiumi, natura diffidente o maligna degli abitanti.

§ 24. — Lingue.

L'America numera moltissime lingue (Balbi dice 423, Vater 500 pel solo Messico) il cui materiale glottico è talmente diverso, che riescono inintelligibili una all'altra: eppure, se il corpo è differente, la struttura grammaticale è identica dalla Groenlandia al capo Horn. Nè basta: esse formano uno speciale sistema di lingue, che fu da Dupou-ceau (*Reports on the languages of the American Indians*; 1819) primamente chiamato polisintetico, e da A. Humboldt più convenientemente agglutinante, di cui, fuori del continente americano, la sola lingua basca presenta una qualche analogia.

L'agglutinazione fa sì che la significazione del nome cede il posto a quella del verbo, sicchè in esse lingue sovrabbondano le forme verbali, e nomi, pronomi e preposizioni sono fatti schiavi del verbo, che li raduna e ne compone un solo vocabolo. Per esempio, nella lingua messicana *ni-na-ca-qua*, quattro monosillabi congiunti, indicano: *io mangio della carne*.

Vuolsi peraltro osservare che, se i linguisti americani, come Dupouceau, Pickering, Squier (*The states of central America*, (N. York, 1858), riconoscono spettare tutte le lingue americane indigene ad una sola classe, il berlinese Steinthal (*Die Classifications der Sprache*; 1850) pone le messicane in un gruppo, e le nord americane in un altro, e sono i gruppi viii e ix della sua classificazione delle lingue giusta lo sviluppo dell'idea. Quando lo studio delle lingue dell'America centrale ed australe sarà più inoltrato, forse si potrà distribuirle scientificamente in diverse serie, giacchè, per esempio, l'idioma Otomi, secondo Naxera (*Transactions of the American philosophical Society*; 1835), sarebbe a considerare più monosillabico che polisintetico o agglutinante. Ove peraltro ciò fosse, non sarebbe che un'eccezione.

Le lingue dell'America settentrionale furono da Alberto Gallatin (*Transactions of the American ethnological Society*; 1848) distribuite in ventidue gruppi:

		al nord	
		1. <i>Eschimale</i>	
		ii. <i>Chenai</i>	
		iii. <i>Athapashe</i> dalla baja d'Udson al Pacifico.	
		ad est delle Montagne rocciose	
		ad est del Mississipi	ad ovest del Mississipi
nord	{	iv. <i>Algonchine</i>	vi. <i>Siuw</i>
		v. <i>Trochesi</i>	vii. <i>Arrapahoe</i>

sud	}	VIII. <i>Catawbas</i>	}	XIII. <i>Adaize</i>
		IX. <i>Cheroche</i>		XIV. <i>Chelimachas</i>
		X. <i>Chocta-Muskog</i>		XV. <i>Attacapas</i>
		XI. <i>Uscee.</i>		XVI. <i>Caddos</i>
		XII. <i>Natthe</i>		XVII. <i>Pawne</i>

ad ovest delle Montagne rocciose

al nord degli Stati Uniti

- XVIII. *Chulische*
 XIX. *Schittagetè*
 XX. *Naas*
 XXI. *Wachas*

negli Stati Uniti

- XXII. *Chitunaha*
 XXIII. *Tsiahaili Selis*
 XXIV. *Sahaptin*
 XXV. *Waiilaptu*
 XXVI. *Tshinoochis*
 XXVII. *Chalapuya*
 XXVIII. *Jacon*
 XXIX. *Lutuamis*
 XXX. *Saste*
 XXXI. *Palainiche*
 XXXII. *Shoshone*

Per le altre parti dell'America si hanno monografie linguistiche, non lavori comparativi; epperò bisognerà star contenti a citare le lingue delle popolazioni principali, che per l'America centrale sono: l'oregona, la camantsika, che novera quattro rami; l'azteka, l'otomia, la messicana. Per l'America australe la onodimarcana, che si suddivide in tre, diremmo dialetti se fossero minori le differenze; la peruana, che conta quattro idiomi; l'antisana, l'aramana, suddivisa in tre; la pampa, parlata da dieci diverse tribù; la tscikita, parlata variamente da undici tribù; la moka, parlata da otto tribù; la guarani o cariba, la botokuda o aymora, la brasiliana e l'orenoka.

Le lingue antiche si adoprano da poeti indigeni, massime fra i Ciacta, e nella buona società del Perù. Il caraibo lodasi per gran dolcezza; l'algonchino è la lingua classica dei deserti al nord del San Lorenzo: e un giovane indiano degli Stati Uniti compose non è gnari un alfabeto di ottantanove lettere, ch'ei diffonde tra' suoi compatrioti, e in esso tradusse la Bibbia.

Dalle varie grammatiche d'esse lingue, dalla versione in esse fatta del Nuovo Testamento, specialmente per cura de' missionarj anglo-americani, appare la loro ricchezza glottica e grammaticale, e come, malgrado le forme complicate e così diverse da quelle delle lingue inflettive, offrano una costruzione filosofica, precisa e regolare così, da poter esprimere ogni più fina tinta dell'umano concetto.

§ 25. — ASIA. Divisioni politiche.

Dell'Asia sono undici le principali regioni. A settentrione, 1. la Siberia; a ponente, 2. la Turchia asiatica, 5. l'Arabia; al centro, 4. il Turkestan, 5. la Persia o Iran, 6. l'Afghanistan, 7. il Belucistan; a mezzodi, 8. l'Indostan, 9. l'Indocina; a levante, 10. la Cina e 11. il Giappone.

Della *Siberia* e della *Turchia Asiatica* abbiamo detto alle pag. 351 e 320.

III. L'*Arabia*, estesa su 2 milioni di chilometri, fu in parte sottomessa dal vicerè d'Egitto, ma il più continua l'antica vita nomade. E divisa in molti Stati, di cui i principali sono gli imamati di *Yemen*, capitale Sanaa; *El-Oman*, capitale Mascate; *El-Negid*, ch'è la più gran divisione geografica dell'Arabia, imperfettamente conosciuto. Ivi crebbero i Vahabiti, la cui capitale *Derreyeh* dopo la conquista di Mehemet-Ali perdette ogni importanza.

IV. Il *Turkestan* o Tartaria indipendente, superficie di 500 mila chilometri fra il Caspio, la Russia, la Cina, la Persia, l'Afghanistan e l'Herat, benchè molta parte sia deserti di sabbia mobile o laghi salati, tiene ricchissimi pascoli, e al sud-est ricche

città; quali *Samarkanda* (la Maracanda d'Alessandro Magno) descritta per deliziosissima dall'imperatore Babur, e come un paradiso terrestre dai poeti; oggi città mediocre di provincia con forte cittadella. *Bókara* (Margiana o Battriana), sede del kanato che ora abbraccia tutti que' paesi centrali, ha 8 miglia di giro con 360 moschee, 60 collegi, 38 caravanserragli, 16 stabilimenti di bagni, 43 bazar; le case son come le pompejane, senza finestre esterne, e attorno ad un cortile, per lo più d'un solo piano; v'abitano da 80 mila anime; è la metropoli universitaria dell'Asia media. *Balk*, un tempo detta la regina delle città.

All'ovest non v'ha che nomadi, e specialmente i Kirghizi. Parte di questi si riconosce vassalla de' Russi, i quali spinsero una spedizione contro *Kiva* (Partia), lor capitale, al sud del lago Aral, posta, più direttamente che la Persia, fra la Russia e l'India inglese. I Kirghizi della grand'orda errano pel paese fra il mare d'Aral e il Caspio, e fin al lago Issi-kul nell'impero celeste, sotto capi che talora fanno omaggio alla Russia, talora alla Cina, non per altro che per averne doni.

V. La *Persia*, o impero dei Sofi, sta nella regione elevata fra la Turchia asiatica, il Turkestan, il Caspio, le provincie russe del Caucaso, il golfo Persico, l'Afganistan; fra 42° e 61° di longit. orientale, 26° e 39° di latit. L'impero è diviso in 11 provincie, di cui daremo i nomi moderni ed antichi, per quanto lo permette la differenza dei confini che hanno spesso variato:

Nomi moderni	Nomi antichi	Città principali
		Teheran o Tehran
		Ispahan
		Cascian
Irak-Agemi	Gran Media, Partia	Com
		Amadan
		Casbin
		Zengian
		Sultanié
		Demavend
		Damegan
		Sari
Tabaristan	Paese dei Tapiri, Ircania	Amol
Mazenderan		Faraabad
		Ascrat
		Barforus
		Asterabad
Ghilan	Paese dei Gelj o Cadusj	Rest
		Enzili
		Tauris o Tebriz
		Ugian
		Morega
		Aar
Aderbigian	Media Atropatene	Aderbil
		Coi
		Selmas
		Miane
		Urmia
		Sabalag
Curdistan	Elimaide o paese d'Elam	Chirmanscià
		Senne
		Sciuster
		Dizful
Cursistan	Susiana	Corremabad
		Avaz o Aviza

Nomi moderni	Nomi antichi	Città principali
		Sciraz
		Istacar
		Murgab
		Fesa o Bessa
		Darabgherd
Farsistan	Perside	Firozabad
		Cazerun
		Iezdcart
		Surma
		Argian
		Giarnn
		Bender-Buscer o Buscir
		Lar
Laristan	Carmania e Perside	Velazgherd
		Gomruno Bender-Abbasi
Kerman.	Carmania	Kerman
		Mesced
Corassan	Partiene, Aria	Nisciapur
		Cabuscian

La Persia è presa in mezzo dai possessi russi ed inglesi, e scompigliata dalle guerre civili. Dopo la divisione avvenuta alla morte di Kulikan nel 1747, si formarono quattro regni indipendenti: l'*Iran* o Persia propria, il regno di *Cabul* o degli Afgani, il regno d'*Herat*, e la confederazione degli *Seiki*. Ora sull'estensione di 1,300,000 chilometri quadr., cioè più che Francia e Germania insieme, la Persia ha circa 10 milioni d'abitanti, di cui 3 son nomadi, 4 agricoli: gli altri abitano nelle città, fra cui son principali Ispahan (180 mila), Tauri (160 mila), Teheran, residenza dello scià (120 mila), Mesceb (100 mila). La più parte son musulmani, cioè 7 milioni e mezzo della confessione sunitica, 500,000 dissidenti di varie sette, un milione e mezzo sunniti: circa un mezzo milione fra Cristiani (Armeni e Nestoriani), Ebrei, Guebri, Idolatri.

Il tesoro spirituale (Beit-ul-Mâl) ha circa 35 milioni di rendita, che servono a mantenere le moschee, i ponti, i bagni, pagare i giudici, sovvenire i poveri pel pellegrinaggio, e per gli assegni ai discendenti del profeta.

Il tesoro della corona ha circa 100 milioni, oltre i doni straordinarj che si fanno al sovrano, e serve alle altre spese dello Stato e della Corte.

VI. L'*Afganistan* (Aracosia. Paropamisso), paese vasto quanto l'impero d'Austria, è fra la Persia, l'Indo e il prolungamento dell'Imalaya detto Indu-koh. Formava cinque principati indipendenti, di *Herat*, di *Candaar*, di *Pisciauer*, di *Cabul*, di *Segestan* o *Seistan*. Principali città *Cabul* e *Candaar*, da antico considerate quali porte dell'Indostan: una mette al Turan o Alta Asia, l'altra all'Iran o Persia; sicchè importa il ben custodirle, come quelle che proteggono l'Indostan dagli stranieri. Gli Inglesi credettero di suprema importanza il collocare sul trono di Cabul un re vassallo, affinedi protegger di là l'India e minacciare la Persia e la Bukaria. Dell'*Herat* disputarono la primazia la Persia sostenuta dai Russi, e il Cabul sostenuto dagli Inglesi. La capitale *Herat* (100 mila anime) fu fortificata dagli Inglesi.

VII. Il *Belucistan* (Gedrosia, Aracosia) è al sud dell'Afganistan; e così il *Sindi*, o principato dei tre emiri, sovra cui dirigonsi le operazioni militari degl'Inglesi. È una confederazione di piccoli territorj, i cui capi riconoscono la primazia di quel che siede a Kelat, fattosi da poco indipendente da quello del Cabul.

VIII. L'*India* geograficamente si divide in

a. *Indostan settentrionale*, in cui trovansi da occidente in oriente il *Cascemir*, il *Gherwal*, il *Nepal*.

b. *Indostan meridionale* o proprio, che comprende la maggior parte di quel che fu impero del Gran Mogol: e le sue provincie sono, da ovest in est, il *Lahor*, il *Multan*, il *Sind*, il *Katch* il *Guzzerate*, il *Malwa*, l'*Agemir*, il *Delhi*, l'*Agra*, l'*Aud*, l'*Allahabad*, il *Behar*, il *Bengala*.

c. *Decan settentrionale*, che abbraccia il *Kandeisch*, l'*Aurengabad*, il *Begiapur*, l'*Aiderabad*, il *Bider*, il *Berar*, il *Ganducana*, l'*Orissa*, i *Circari del Nord*.

d. *Decan meridionale* o paese al sud del Crisna, suddiviso in *Canara*, *Malabar*, *Kocin*, *Travancor*, *Koimbetud*, *Carnatico*, *Salem* o *Barramahat*, *Maissur*, *Balogat*.

e. Le *Isole*, di cui principali il gruppo di *Salsetta* o di *Bombay*, quello di *Seilon*, l'arcipelago delle *Lacchedive*, e quello delle *Maldive*. Seilan (*Taprobana* degli antichi) è un paradiso terrestre, profumato dagli alberi della cannella, del noce moscato, delle altre preziose piante equinoziali; arricchito di diamanti, rubini, ametiste, topazj, zaffiri, perle: capitale *Colombo*. Vuolsi che le Maldive sieno 12 mila, in 17 gruppi; importanti pel commercio e perchè vi si pescano le conchiglie dette cauri, che servono di moneta spiccica nell'India, nel Cabul, nell'alto Tibet, nella Cina meridionale, e in gran parte dell'Africa. Le 32 Lacchedive (di cui 19 principali) sono cinte di banchi di coralli.

Il Gange, come molt'altri fiumi dell'Asia, dilaga da aprile a luglio, fecondando le spiagge.

L'India politicamente si distingue in

a. *India Inglese*, che era fin al principio del nostro secolo, l'impero del Granmogol.

Le dipendenze della *Compagnia delle Indie* stendeansi nelle due penisole dell'India fra il mare d'Oman, l'Indo, il Sutlege, l'Imalaya, l'Irauaddi, il golfo di Bengala, il mar delle Indie. Formavano quattro presidenze con più di 150 milioni di sudditi immediati, cioè:

1° la presidenza di *Calcutta*, che comprende il nord dell'Indostan e le possessioni transgangetiche. Calcutta, che nel 1717 era un villaggio appena, or ha 600 mila abitanti e 35 giornali. Nel paese transgangetico *Malacca* decadde; sorse invece rapidissima *Singapor*, divenuta una delle piazze più commerciali d'Asia;

2° di *Madras* nel Carnatico: nella capitale, di 460 mila abitanti, siede la Società Asiatica;

3° di *Bombay*: la capitale, di 200 mila abitanti, è il miglior porto dell'India;

4° di *Agra*: la città, molto decaduta da quando era sede del Granmogol Akbar, or va rialzandosi. Ne dipendono *Benarete* sul Gange, la Roma e l'Atene dell'India; e *Delhi*, un tempo corte splendida. La Compagnia nel 1845 comprò dalla Danimarca per 2 milioni di franchi *Tranquebar* sulla costa del Coromandel, e *Sirampor* bella cittadina, poco discosta da Calcutta.

Oltre queste possessioni immediate, una quantità di principotti sussistono i *Berar*, *Mysore*, *Travancore*, *Iderabad*, ecc., riconoscendosi vassalli e tributarj; onde vengono sotto la protezione inglese altri 48 milioni d'anime. Di là l'Inghilterra si spinse a nuove conquiste nell'impero de' Birmani, nel Sindh, nel Cabul, nel Nepal, nell'Aud. Nel golfo Persico prese *Karack* all'entrata dello stretto di Bab el-Mandeb; *Socotora*, la maggior isola d'Africa dopo Madagascar; *Aden* sulle coste d'Arabia.

Ecco la serie cronologica delle conquiste fatte dagli Inglesi:

- 1754. Ventiquattro perganaahas dal nabab di Bengala,
- 1758. Muzulipatnam dal nizam.
- 1760. Burdwan e Scittagong dal nabab di Bengala,
- 1765. Bengala, Bahar, Orissa dall'imperatore di Delhi: Glahir nel Madras dal nabab di Arcot.
- 1775. Zemindary dal visir di Dude.
- 1776. l'isola di Salsette dai Maratti.
- 1778. Nagpur dal raja di Langor; Guntur-Cicar dal nizam.
- 1786. Pulo-Pinang dal re di Queda.
- 1792. il Malabar da Tippu-Saib; Femgor dal raja.
- 1800. le provincie di Misor dal nizam.
- 1801. il Carnatico dal nabab; il Korukpora dal visir d'Aud.
- 1802. Bundeland dal peischwah.
- 1803. Kutinc e Ballasa dal raja di Berar; il territorio di Delhi da quello di Sindh.
- 1805. parte del Guzzerate da Gurcecian.
- 1818. Kandesc da Holkar; Ajmere da Sindh-Punah; il paese de' Maratti dal peischwah; i distretti sulla Merbudda dal raja di Berar.

1824. Singapor dal raja di Jukore.
 1825. Malzera dal re d'Olanda.
 1826. Assam, Arracan, Tennasserim dal re d'Ava.
 1834. Coorg dal raja.
 1841. Sindu dagli Amur.
 1849. il Pengiab dai Siki.
 1853. Pegù dal re d'Ava.
 1856. Il regno d'Aud.

Un documento pubblicato per ordine della Camera dei Comuni, dà lo stato della popolazione delle Indie inglesi, ed il sommario generale delle entrate e delle spese per l'esercizio terminato coll'aprile 1856.

A. Stati sottomessi al governo	<i>abitanti</i>
1. del governatore generale dell'India	23,255,972
2. del luogotenente governatore del Bengala	40,852,397
3. — delle provincie del Nord.	33,655,193
4. — di Madras.	22,437,297
5. — di Bombay	11,790,042
B. Stati indigeni	
1. della presidenza di Bengala.	38,702,206
2. — di Madras	5,213,671
3. — di Bombay.	4,460,370
C. Territorj stranieri.	517,149
Totale	180,884,297

Le entrate salirono a 27,692,924 lire sterline (fr. 692,525,000), dove sono iscritti:

la rendita fondiaria per	fr. 378,709,000
le dogane	47,411,975
i sali (non compresi i diritti percepiti all'importazione dei sali stranieri,	58,950,425
l'oppio	121,139,475
la posta ed il bollo	17,414,825

Le spese furono di 29,754,490 lire sterline (fr. 745,862,250), e si suddividono così:

Spese fatte nell'India.	fr. 662,172,975
» nell'Inghilterra	81,689,275

In questo totale son notate:

spese di percezione dei diversi rami di rendita	107,251,375
amministrazione civile e politica	56,405,175
» giudiziaria.	61,655,800
» militare (marina compresa)	278,690,950
lavori pubblici (non comprese le costruzioni o riparazioni delle fabbriche militari).	59,554,400

Le spese quindi sorpassarono le entrate di 51,559,150 lire.

La Compagnia solcò l'India di strade comuni e di ferrate, congiungendo Calcutta, Bombay, Madras coi punti più importanti; diffuse canali per lo sviluppo di 277 chilometri tratti dal Giumna, e di 1660 dal Gange. Essa aveva il debito di 62 milioni di sterline, che importava quasi 3 d'interesse, allorchè scoppiò la rivoluzione nel 1857, per la quale si trasformò il governo del paese, non più affidato ad una Compagnia di mercanti, ma al re dell'impero britannico.

b. Regno di Lahor o degli Siki, che dopo il 1805 si divisero in *orientali* e *occidentali*: quelli son vassalli dell'Inghilterra; questi sotto la condotta di Runget Sing acquistarono un'importanza, che ricadrà tutta a profitto degli Inglesi.

c. Regno di Sindh, potentissimo al principio del secolo, trovasi ora ridotto in angusti confini, e tutto cinto da possessi inglesi, talchè indipendente è solo di nome. Capitale *Gualior*.

d. Dicasi lo stesso del regno di Nepal, che si stende al nord del Gange fra la presidenza di Bengala e le inaccessibili vette dell'Imalaya, per 250 leghe da est a ovest, e

per 50 da nord a sud. Capitale *Katmandu*. Gli Inglesi or ora l'acquistarono per prender a confine i geli e le insuperabili creste del Dawalagiri

e. *Regno delle Maldive*, composto di quell'arcipelago d'isolotti. Il sovrano del paese prende titolo di sultano, e siede a *Male*.

f. *Possessi portoghesi e francesi* (Vedi pag. 508 e 525).

IX. Nella penisola orientale dell'India, o *Indocina*, superficie di 1,800,000 chil., di là dalle possessioni transgangetiche degli Inglesi, trovansi: 1° l'impero *Birmano* al nord-ovest, capitale *Rangun* (40 mila abitanti). Dopo le cessioni fatte agli Inglesi nel 1826, è di molto ristretto fra i possedimenti di questi 2° il regno di *Siam* al centro, capitale *Bankok* (90 mila abitanti), la città di maggior traffico nell'India transgangetica. Nel 1768 Piatak lo sottrasse ai Birmani, e fondò una nuova dinastia, or prosperante. 3° piccola parte della penisola di *Malacca*, cioè la occupata da selvaggi e negri. È rimpetto e vicina alla grand'isola di Sumatra, che gli antichi credettero attaccata alla terra ferma, e denominarono Chersoneso aurea. 4° L'impero di *Vietnam* o *Annam* all'est, che racchiude i regni di *Cocincina* propria, di *Tonchin*, di *Cambogia*, con vicerè: *Huè* capitale (200 mila abit.). Or ora i Francesi acquistarono nella bassa Cocincina sei provincie con 2 milioni d'abitanti.

Negli arcipelaghi Andaman e Nicobar si posero coloni inglesi, austriaci, danesi; ma ne furono sempre respinti dalla malaria.

X. *Impero Cinese*. La sua immobilità fu scossa dall'urto che gli diedero gl'Inglesi, e cui conseguenza fu l'aprirne nel 1842 alcuni porti; oltre lasciare gl'Inglesi piantarsi nell'isola di Hong-kong, la quale diverrà uno de' punti principali del commercio del mondo. Altre guerre schiusero affatto l'impero, sovvolto poi da rivoluzioni interne, delle quali non bene è conosciuta l'indole, nè prevedibile l'esito.

Dividesi in a) *Cina propria*, cioè il sud-est del grand'impero con *Peking*, *Nanking*, *Canton*. È partita in *fu* (provincie), *ceu* (dipartimenti) e *hian* (distretti).

Sottomessi alla Cina sono: b) la *Zungaria* (cian-chan-pe-lu) in 5 divisioni militari, e dove sono i nomadi Eleuti ed i Calmuchi-Torgoli. c) La *Piccola Bucaria* (Thian-chan-lu), che è il Turkestan cinese.

Paesi vassalli sono: d) il *Tibet* sul pendio settentrionale dell'imalaya, capitale *Lassa*, ove siede il dalai-lama: è distinto in 4 provincie.*e) il *Butan*. f) La *Corea* penisola. g) Il regno di *Lieukieu*, che racchiude le isole di questo nome e di *Magicosema*.

Paesi tributarij sono: h) *Manciuria* al nord-ovest della Cina, da cui la divide la famosa muraglia, ed è patria della stirpe dominante. i) La *Mongolia* propria, cioè paese dei Mongoli, paese dei Kalka ed il deserto immenso di Cobi. l) Il *Kuku-noor*, coperto di tribù nomadi.

Secondo il censimento fatto nel 1852, erano nella Cina 596 milioni d'abitanti: ora ne valutano 415 milioni, con città fra 1,000,000 e 300,000 abitanti, e villaggi sin di 25,000. *Peking*, capitale, è situata in un'estesa pianura sul Yu-ho, girata per 9 leghe da altissime mura di mattoni, dentro affollata di fabbriche, cortili, giardini mirabili per la bizzarria. Vi siedono il tribunale dei principi, quello dei mandarini, dei riti, delle entrate, della guerra, dei delitti, della storia e letteratura; v'ha un collegio imperiale e scuole numerosissime, un osservatorio astronomico, una stamperia regia, una biblioteca, gallerie di storia naturale, gazzette, teatri, ricoveri, molt'altre istituzioni che ricordano la civiltà delle capitali europee. Gli abitanti pare ascendano a 1,700,000. (Vedi a pag. 166-7).

Pel trattato di Nanking nel 1842 furono aperti al commercio straniero i porti di Canton, Amoy, Fu-cen, Ningpo, Sciangai. Per quello di Tien-tsin del 1858, quelli di Kiung-ceu sull'isola di Hainan; di Taivan sull'isola di Formosa; di Swatan sulla costa della provincia di Kwang tung; di Ci fu sulla costa settentrionale della provincia di Sciang-tung; Kiu-kiang e Hang-kau sull'Yang tse-kiang. Il trattato di Peking 24 e 26 ottobre 1860 aprì il porto di Tien-tsin. Hong kong nel 1846 avea 7000 abitanti, che nel 1862 ne ha 120 mila. Il telegrafo elettrico è steso dalla frontiera russa fino a Peking.

XI. L'impero del *Giappone* (*Nipon*) è formato da una serie di 5850 isole, e dividesi in 10 regioni (*do*), suddivise in provincie (*kokf*), composte di più distretti (*koris*). È paese delizioso, sol turbato da frequenti tremoti, in grazia de' quali fanno le case di legno e d'un solo piano, onde estesissime le città. 20 vulcani sono attivi: suolo montagnoso,

fatto fertile dall'operosità: il grano indigeno non basta: han riso, legumi, alghe marine, patate, frutti, pesci e moluschi di mare, volatili, miele, e abbondantissime tartarughe. Il bue e la vacca non servono che a portare e tirare: la carne consueta è d'una specie di balena detta Siebi: allevano pochi montoni, capri e porci: non bevono latte, ma continuamente il the senza zucchero: dalle poche vigne non si trae vino, ma col riso fassi un'acquavita detta Saki. Molto commercio di pelli, pelliccie e corni di bestie selvagge. Non cacciano che i signori ed i principi. Incalcolabili sono le ricchezze minerali, forse non inferiori a quelle della California. Sono valenti da secoli nella combinazione dei metalli e dei colori. Cotone, seta, canfora, olio e cera vegetali forniscono i principali articoli di commercio; eccellenti il the e il tabacco: stupenda la vernice. Coll'albero da carta fanno libri ed abiti: dai bachi di gelso hanno la seta pei ricchi, pei poveri da quelli di quercia.

I Giapponesi derivano dagli Ainos, pescatori e cacciatori, e da oltre 2000 anni sono costituiti in nazione, e cogli Indiani e Cinesi diviser il mondo orientale. V'è gran differenza tra la razza povera e la ricca; con civiltà indigena, modificata però da elementi stranieri, e massime cinesi, la popolazione è da 55 in 40 milioni, con una religione che riconosce molti Dei, e maggior di tutti il sole; i fedeli si chiamano sintu: fra i quali i rigoristi diconsi yuit. Il capo militare (Taicun) risiede a *Yeddo* (1,300,000 abitanti), il religioso (Dajri) a *Miaco* nel piccol principato di Kioto. Non si conosce bene la forma di governo. Le grandi cariche son accessibili ai letterati. V'è una certa gerarchia di classi, ove i mercanti hanno il IV posto. I contadini sono affissi alla gleba. Era vietato ogni commercio esteriore, e soltanto nel porto di *Nangasaki* poteano entrare Cinesi, Coreani e Olandesi, con numero determinato di legni e sotto rigida sorveglianza, mentre il commercio interno vi godeva la massima libertà. Dacchè la California chiamò a sè tanta gente dall'Asia e dall'Europa, il Giappone non poté restar isolato: dovette aprire i suoi porti ai vapori americani, indi a quelli d'Europa. Da 40 anni gli Olandesi faticavano per aprire il Giappone quando nel 1854 vi riuscirono gli Americani, e dietro loro le altre potenze.

Oggi agli Europei e ai nord-Americani sono accessibili i porti Hioga, Kanagawa, Ni-gata, Hakodadi, Nangasaki.

§ 26. — Popolazione odierna dell'Asia.

Dai geografi inglesi fu calcolata 600 milioni. Il *Dizionario geografico* di Mac Culloch assegna 375,240,000 abitanti all'Asia continentale e 54,570,000 alle isole asiatiche. I geografi di Parigi, nel 1824, ne stabilivano la cifra in 480 milioni; Hassel, nel 1821, la portò a 490 milioni. L'*Almanacco di Weimar* del 1848 riparte la popolazione totale dell'Asia nei diversi paesi, e determina così la superficie di ciascuno in chilometri quadrati:

a) Asia continentale.

Paesi	Superficie in chilom. quadr.	Popolazione
1. Afganistan, includendovi Cabul, Pisciauer, Herat e Segestan	881,683	10,000,000
2. Annam	522,142	5,194,000
3. Arabistan	172,559	3,000,000
a. Yemen	427,896	4,600,000
b. Mascat	522,142	2,900,000
c. Mecca		
4. Belucistan e Sindi	577,248	2,700,000
5. Birman	693,915	8,000,000
6. Cina	45,237,882	572,566,000
a. Cina propria	5,200,517	352,866,000
b. Mançuria	4,852,642	200,000
c. Mongolia	4,867,574	3,000,000
d. Turkestan orientale	1,454,283	1,500,000
e. Tibet	1,245,633	12,000,000
f. Ladak		1,500,000
g. Butan	160,829	1,500,000
h. Corea	496,584	1,500,000
7. Iran	1,241,921	11,240,000
8. Lahor	319,740	8,000,000
9. Malacca	446,121	600,000
10. Nepal	434,823	2,500,000
11. Siam	632,818	5,000,000
12. Sindhia	99,119	4,000,000
13. Turkestan occidentale	1,626,141	20,478,000
a. Bokara	575,552	2,478,000
b. Khotan	541,056	15,000,000
c. Khiton	45,987	800,000
d. Balk	87,928	4,000,000
e. Kirghizi e Turcomani	805,638	1,200,000
	22,044,467	447,778,000

b) Asia insulare.

1. Giappone	669,748	50,000,000
2. Stati di Sumatra	507,962	7,000,000
3. — di Borneo	555,526	4,000,000
4. — di Celebe	11,444	3,000,000
5. Isole Sunda	78,336	1,950,000

6. — Molucche	80,894				980,000
7. — Laccedive e Malive	5,755				110,000
8. — Andaman e Nicobar	9,592				6,500
9. Arcipelago Mergui	7,984				15,000
10. — Sulu	55,093				280,000
11. Isole Magindanao	59,565				1,000,000
12. — Filippine	195,427				1,980,000
13. — dell'estremo Sud	32,955				2,500
14. — Leo-choo	25,551				500,000
	2,019,187				50,824,000
c) Possedimenti europei.					
a. Bengala e Allahabad	810,540		53,323,232		
b. Madras	382,728		45,656,095		
c. Bombay	178,201		10,500,000		
d. India superiore	84,251		249,807		
e. Assam e i Sarrò	112,974		500,000		
f. Stati sussidiati e protetti	1,313,711		54,595,000		
		2,882,405			112,822,152
2. Possessi danesi	799				28,000
3. — francesi	1,065				130,000
4. India olandese		201,809			6,744,700
a. Giava	124,497		4,800,700		
b. Banca e Billiton	11,550		220,000		
c. Sumatra, Borneo e Celebi	49,549		1,360,000		
d. Molucche e Sunda	16,415		361,000		
5. — maomettana		1,123,519			11,064,000
6. — portoghese		16,679			577,600
7. Possessi russi		14,635,623			12,407,190
8. — spagnuoli		128,961			2,182,967
	19,060,860				145,955,589

Somma totale.

a) Asia continentale (paesi 15)	22,044,467	popolazione	447,778,000
b) — insulare (" 14)	2,049,187		50,824,000
c) Possedimenti europei (" 8)	19,060,860		145,955,000
	45,154,514		644,555,000

§ 27. — Condizione del paese.

La superiorità delle razze europee sopra le asiatiche espone queste a frequenti invasioni per parte de' Greci e de' Romani, e più tardi dalle nazioni moderne, principalmente dai Portoghesi, Olandesi, Russi, Inglesi e Francesi. I popoli europei più numerosi sono i Greci nell'Asia ottomana, ed i Russi nell'Asia russa; succedono quindi i Portoghesi, gli Inglesi, e dopo questi i Francesi, i Danesi, gli Olandesi. Gli Italiani sono in troppo piccol numero; ed un cattivo dialetto italiano, assai diffuso nell'Arcipelago e sulle coste del Mediterraneo, è tutto quello che rimase nei tempi moderni della signoria di Venezia; di Genova e di altre città d'Italia, che nel medioevo aveano raccolto, per mezzo dell'industria, del commercio, e sovente delle armi, il retaggio dell'antica Roma in Oriente.

Tobolsk, Irkutsk, Tomsk fanno vivo traffico di pelliccie; Samarkanda, Bokara, Herat sono il convegno di numerosissime carovane; Smirne è scalo importantissimo per l'Europa; Aden è uno de' porti più affaccendati; viepiù Canton, giacchè la Cina, oltre le sete e il the e le porcellane, è ricca di metalli, stoffe d'ogni sorta, e gioje.

La Siberia abbonda di metalli fini: a Golconda raccolgonsi diamanti dal fiume di Kistnah: presso Nisciapur è una cava di turchine: a Yarcand si trova lo jade, specie di diaspro cercatissimo nella Cina: da Iconio venne l'allume all'Europa fin al xvi secolo.

Il Tibet e il Cascemir, che è detto il paradiso dell'India, asportano ogn'anno ottantamila de' loro magnifici scialli; benchè il Cascemir, che sotto i Mongoli n'aveva quarantamila fabbriche, or ne conti appena quindicimila. Dei mirabili tessuti di seta della Persia fan monopolio gl'Inglesi, come pure del commercio del the, che fanno principalmente per Canton, mentre i Russi il fanno per Kiachta. Le armi di Tiflis ed Erzerum, i tessuti d'oro di Chouster, le essenze di Sciraz, le seterie di Surate, i tappeti di Kasgar, le mossoline di Mossul, le stoffe di Nanking, le vernici del Giappone, la cannella e la canfora del Seilan, il pepe, lo zenzero, il betel del Malabar, gli scialli, le gemme, i diamanti di Benarete, i cavalli del Calul, gli schiavi di Kiva e del Caucaso, il balsamo della Mecca, le manifatture dell'India, passano in Europa per mano degl'Inglesi.

Profittevolissime sono le pesche; e il Caspio, oltre le foche e gli enormi carpioni, dà un milione e mezzo di storioni all'anno, centomila ussoni, pesce senza scaglie nè ossa, eccetto il capo. Moltissime balene colgonsi nei tempestosi mari del Giappone, come anche merluzzi. Nei fiumi del Nord il pesce pigliasi co' secchi. Il pescecanne infesta le coste del Malabar. La pesca delle perle in India non faceasi che ogni quarant'anni, ma ora gli Europei rinnovarla ogni biennio, talchè esauriscono la conchiglia margarita fora. I cacciatori di Siberia pigliano l'orso bianco, la volpe azzurra, il vajo, martore, zil ellini di gran valore.

Il commercio colla Cina dà al resto del mondo la seta anche in stoffe, il cotone in fiocco e il nankin, l'indago, lo zucchero, il pepe, il rabarbaro, la canfora, la gomma-lacca, i legni di tek, d'aquila, di sandalo: e così rame, stagno, borace, mercurio, zinco, madreperla, tartaruga, rubini, zaffiri, lavori verniciati, porcellana, e soprattutto il the. Vi s'importano l'oppio dall'India, pelliccie dalla Siberia e dall'America settentrionale, azzurro di Prussia, molti preparati medicinali, ed ora panni, stoffe, vetrerie, galanterie, ed altri prodotti dell'industria europea.

Il bramismo ed il buddismo sono le religioni predominanti dell'Asia, professandosi la prima nell'Indostan, la seconda nella Cina, nel Giappone, nell'Annam, nel Siam, nell'impero di Birmam, e fra i Mongoli ed i Tungusi. L'islamismo domina nel sud-ovest dell'Asia, dal Bosforo alle montagne dell'Afganistan, come pure nel Turkestan e nella Bucaria. Numero considerevole di Maomettani è sparso per tutta l'India e per gli Stati indo-cinesi. I Guebrì, o adoratori del fuoco, i Drusi, i Sabei, ed una quantità di altre sette trovansi disseminate fra le varie popolazioni asiatiche: l'Asia, tuttochè culla del cristianesimo, si mostrò sempre la sede prediletta dell'idolatria. Nel precedente secolo, e in ispecie gli ultimi vent'anni, grandi sforzi furono fatti dai missionarj cristiani per convertire i popoli dell'India alla religione del vero Dio: ma le perseveranti fatiche di questi coraggiosi non furono peranco coronate da felici successi.

Ecco l'enumerazione delle sette religiose d'Asia, giusta Hassel:

Setta di Pudda o Fo.	295,000,000
Bramini	80,000,000
Mussulmani	70,000,000
Cristiani di tutti i culti.	17,000,000
Sciamani	8,550,000
Siki.	4,500,000
Setta di Lao kiun } nella Cina }	2,000,000
» di Confucio } }	1,000,000
» di Sinto nel Giappone }	1,000,000
Ebrei	650,000
Guebri	300,000

§ 28. — Lingue dell'Asia

Dopo le europee, le lingue asiatiche sono le più numerose e le più conosciute. Esse sono affini alla più parte delle europee, sia per antichissime trasmigrazioni dei popoli, sia per posteriori importazioni dall'Asia in Europa. Lo stipite più diffuso è l'*indo germanico*, al quale appartengono, nell'India, l'antico sanscrito cioè perfetto, il pali, i linguaggi del Cascemir, Multan, Indostan, il malabaro, il tamulo ed altri; nell'Afganistan il pucto; nella Persia e contrade finitime lo zendo, il pelvi e il parso antichi, e le odierne lingue persiana, belucica, buccara, armena ed ossetica. La lingua *giorgiana*, non ostante le sue molte affinità con alcune indo-germaniche, vuolsi considerare come stipite di speciale. Le lingue *caucasee*, comechè affini fra di loro, differenziansi assai l'una dall'altra: esse hanno molte parole in comune colle lingue finniche e samojede; dal che si volle inferire la comunanza di questi popoli in tempi remotissimi. Alle caucasee appartengono l'avarica, la lingua dei Lesghi, dei Midzeghi, dei Circassi e degli Abbasj. Le lingue *samojede*, parlate originariamente sul Jenissei superiore, sul monte Sajanico, poi, ed oggi ancora, lungo lo Jenissei, l'Ob e le coste del mar Ghiacciato, sono notevoli per concisione e mancanza di connessione nella struttura dei periodi. Esse dividonsi d'ordinario in tre rami o dialetti principali: quello dei Samoiedi di Postosersk ed Obdorsk, dei Giurassi, ecc.; quello dei Samoiedi di Tas, Tomsk, Narym, Ket, dei Laak-Ostiachi e dei Carassi; e quello dei Coibali, Camaci, Matori. Alcuni vogliono che le lingue degli Jenisseiani (Ostiachi sul Jenissei) formino uno stipite speciale; ed in effetto, non ostante le loro molteplici affinità con le finitime, havvi fra di loro una differenza radicale. Ad esse appartengono i linguaggi degli Assani, Arinzi, Cotti, ecc.

Viene quindi il gruppo *semitico*, che abbraccia il caldeo, il siriano (aramico), l'ebraico, il samaritano, il neo rabbinico, il fenicio, e l'arabo. Lo stipite delle lingue *finniche* abbraccia in Asia le lingue sirgiana, permica, votgiaca, vogulica, ostiaca (sull'Ob), mordvinica, ceremissa, ed innumerevoli dialetti. Lo stipite *turco*, oltre la lingua ottomana propriamente detta, comprende il linguaggio tartaro di Kasan, Orenburgo, Tobolsk, ecc., l'uguro, il turcomanno, ed i linguaggi degli Usbeki, Nogai, Chisilbaschi, Barabinzi, Baschiri, Basiani, Chumuchi, Casari, Comani, Teleuti, Jachuti, Kirghizi e Ciuvaci. Allo stipite *mongolico e tartaro* appartengono le lingue mongolica propriamente detta, la calmuca e la huratica. Queste lingue sono anche attruppate in un colla turca, la tungusa e la finnica, sotto la denominazione di lingue finno-tartare. La *tungusa*, affine alla tartara ed alla turca, ha un gran numero di dialetti, dei quali non è noto che il manciù. Le lingue degli Aini nelle isole Kurili e, in parte, nel Camsciatka meridionale, hanno qualche affinità con le samojede ed altri linguaggi settentrionali. Le lingue dei Jucagiri, Corgieki e Ciukei molto disuguagliano fra di loro; l'ultima è più di origine americana. Le lingue *kamsciadalie*, quantunque composte in gran parte delle precedenti, stanno di per sè, e sono pochissimo note. Alla *giapponese* attaccansi la lingua degli isolani di Lieu-kien e la coreana. La *cinese* si è molto allargata in Asia, corrompendo più altre lingue. Delle *transgangetiche* sono rami principali l'anamito, il siamese, il birmano, le lingue del Pegù, del Pey o Pape, ecc.; la maggior parte poco

note, ma appartengono tutte a stipti diversi, e differenziansi assai fra di loro. La lingua *tibetana* ha sue radici nella cinese ed in molte lingue asiatiche e transgangetiche. La *malese*, parlata nella metà meridionale di Malacca, in tutto il mondo insulare del sud-ovest dell'Asia, ed in parecchie isole dell'Oceano del sud, accoglie in sè molta parte delle lingue indiana, persiana ed araba, ed ha molta affinità con le europee, in ispecie con le slave.

Vedi ADELUNG, *Mithridates*, vol. II — KLAPROTH, *Asia polyglotta*. Parigi 1823 — BALBI, *Atlas ethnographique du globe*. Ivi 1826 — KENNEDY, *Researches into the origin and affinity of the principal languages of Asia and Europe*. Londra 1826 e la nota 3^a al cap. I del Libro II della nostra Storia Universale.

§ 29. — AFRICA. Divisioni.

L'Africa, fra il 35° di latitud. boreale e il 35° australe, e tra il 20 di long. occidentale e il 50 di orientale, ha superficie tripla dell'Europa; ed è bagnata per chil. 15,517 di costa dall'Atlantico; per chil. 40,184 dal Grande Oceano; per chil. 3150 dal mar Rosso; per 5556 dal Mediterraneo.

Gli Europei non ancora fissarono il piede nell'interno dell'Africa, ma sempre più vi s'addentrano, e l'hanno ricinto di colonie: Turchi e Francesi sulla costa settentrionale; su quella dell'Atlantico, Inglese, Francesi, Portoghesi, Danesi; a mezzodi, il Capo spetta agl'Inglese; i Portoghesi protendonsi su gran parte del litorale a oriente.

Il paese, mal conosciuto e mal descritto, sembra si possa dividere così: al nord-est l'*Egitto*, la *Nubia* e l'*Abissinia*; al nord la *Barberia*, nella regione dell'Atlante; al nord-ovest il *Sahara* o gran deserto, e la *Senegambia* cioè il bacino della Gambia e del Senegal; all'ovest la *Guinea settentrionale*; al sud-ovest la *Guinea meridionale*; al sud il capo di *Buona Speranza* e il paese degli *Ottentoti*; al sud-est il *Natal*, il *Sofala*; il *Monomotapa*, il *Mozambico*, lo *Zanguebar*, l'*Ajan* e il paese dei *Somauli*; nell'interno il *Sudan*, la *Cafreria* e i paesi incogniti.

I. Alla regione del Nilo appartengono l'*Egitto*, la *Nubia* e l'*Abissinia*. Dell'Egitto abbiamo già parlato a pag. 521. La Nubia fin dal 1822 appartiene politicamente all'Egitto: *Sukkim*, sulla costa occidentale del mar Rosso, è la piazza più commerciante. L'Abissinia, già possente impero cristiano, andò divisa tra varj regni indipendenti e ostili, fra cui principali quelli di *Lasta*, di *Tigre-Choa*, di *Gondar*: le irruzioni dei Galla, popolo feroce al sud e nell'interno dell'Abissinia, contribuirono non poco a smembrarlo e agitarlo di continuo. Il litorale, corrispondente alla Trogloditica antica, è diviso tra molte piccole tribù nomadi e feroci. Anche il paese al sud-ovest, cui potrebbero ascrivere il *Darfur* e il *Kordofan*, è abitato da Negri indipendenti.

II. La regione del nord comprende le reggenze di *Tripoli* e di *Tunisi*, l'*Algeria*, e l'impero di *Marocco* (*Merakach*). Questo va dall'estremità occidentale dell'Algeria fin quasi al capo Non, per 220 leghe sopra 160 di larghezza, la superficie di 24,500, e 600 miglia di costa sull'Atlantico, 200 sul Mediterraneo, ed appoggiasi alla catena dell'Atlante: onde è più importante che qualsiasi altro paese dell'Africa settentrionale. Gli abitanti sono Mori nelle città e borgate, Arabi nella pianura, Berberi aborigeni nell'Atlante: un decimo sono Ebrei, detestati perchè padroni del commercio. Sulla sua popolazione variano gli autori dai 4 milioni e mezzo fin ai 16; ma pare al disotto di 8 milioni. Mezzo milione sono schiavi Negri; appena 500 saranno i Cristiani. Città principali: *Marocco*, capitale moderna (60 mila); Fez, capitale antica (80 mila) sta al nord, con *Mequinez* (50 mila), porto sul Mediterraneo; *Sale* (25 mila); *Tanger* (9 mila) forma baja sullo stretto di Gibilterra. Se ne asportano gomma, mandorle, lane; s'importano manifatture francesi e inglesi, ferro, legname, zucchero in panc. Il porto più frequentato è *Mogador* (16 mila), il cui commercio si valuta 40 milioni di lire.

Tunisi è un territorio ristretto, che a levante e a settentrione è lambito dal Mediterraneo, fertilissimo verso settentrione, arido e sabbioso verso mezzodi.

Tripoli è paese sprovvisto d'acque e con gran deserto di sabbia. Al sud ha il Fezzan, dove sono le migliori oasi dell'Africa, ricche di palme.

III. La regione del *Sahara* è un deserto di 2,400,000 chilom. con rare oasi, dalle rive dell'Atlantico sin alle frontiere d'Egitto. I popoli vaganti per esso son la più parte intrattabili; alcuni guidano il commercio.

IV. Nella *Senegambia* stanno tre popoli: i *Ghiolofi* al nord-ovest, i *Peuli* o *Fulah* al nord e al centro, i *Mandinghi* al sud e all'est. Le fattorie servono ad asportar l'oro, la gomma, l'ambra, il pepe, le penne di struzzo, l'olio di palma ecc.

Il cocente calore e la molta umidità danno al suolo grandissima forza, sicchè l'erba cresce gigantesca, a segno da ascondervi gli elefanti; e se ne elevano gli enormi baobab.

V. e VI. La *Guinea*, al sud e all'est della precedente, è abitata da Negri, che formano varj Stati, fra cui insigni l'impero degli *Ascianti*, i regni di *Dahomey* e di *Benin* nella settentrionale; e nella meridionale quei di *Loango*, *Angola*, *Benguela*. Di qui viene la più parte de' Negri che asportansi per ischiavi.

VII. Al capo di *Buona Speranza* nel 1826 contavansi 30,549 ottentoti; ma molti più ve n'ha fuor dei limiti inglesi. Solcano quel territorio tre montagne parallele, con valli strettissime, e verso occidente si raccolgono in un sol gruppo, formando il monte *Tavola*, che è un eccellente punto di mira pei naviganti.

VIII. La costa di *Natal*, dal Capo sin alla baja di *Lagoa*, è l'estremità sud-est del paese sconosciuto, che vagamente si designa col nome di *Cafreria*, e che si suppone attraversi l'Africa, abitato da Cafri. Alcuni coloni olandesi, sottrattisi alla dominazione inglese del Capo, stabilironsi purdianzi ne' contorni di porto *Natal*.

IX. *Sofala*, *Monomotapa*, *Mozambico*. Vedi pag. 263 e 290.

X. Il *Zanguebar* è poco conosciuto, e pare chiuda piccoli re e i possessi dell'imam arabo di *Mascate*.

XI. Alla costa d'*Ajan* trovansi Negri nell'interno e Arabi sul litorale.

XII. Nel paese de' *Somauli* sono popoli di grande attività commerciale, che sciamano per tutte le coste dell'Africa, e siedono ora sul golfo di *Aden*.

XIII. *Sudan* chiamano quell'ampiezza, disposta sotto la medesima zona, fra l'8° e il 18° di latitudine, e che comprende da oriente in occidente il *Senaar*, il *Cordovan*, il *Darfur*, l'*Ouadi*, il *Baghermeh*, il *Bornu*, l'*Adiguiz*, l'*Afnu*, il *Dartombuctu*, il *Darmella*. È paese tentato da molte esplorazioni per cui si conobbero, il recente impero dei *Fellati*, capitale *Sakatu* (80 mila) e il corso del *Niger*, e la città di *Tombuctu*. Essa è ben diversa da ciò che le antiche relazioni faceano supporre: case di terra mal costruite, e attorno sabbie mobili e una desolata natura; religione la maomettana; gente dolce e ospitaliera, d'un bel nero; le donne graziose, nè schiave quanto fra' *Barbareschi*; il re negoziante come gli altri, semplice negli apparati, senza ministri, senza tributi. Le carovane vi portano salgemma, merci e prodotti dell'Europa e dell'India, e ne levano oro in polvere o lavorato, denti d'elefante e rinoceronte, grano del *Sahara*, gomma del *Senegal*, ebano, sandalo, indago, schiavi, che spesso dai Musulmani ottengono libertà coll'abbracciare l'islam. Dicono *Tombuctu* fondata nel 1116 da *Boktua*, la quale si fermò nell'oasi vicina al *Gioliba*: a mezzo il secolo xiv era capitale d'un vasto impero: nel 1672 *Muley Ismael* imperatore di *Marocco* la conquistò: venne poi ai *Mori* (1727), che la tennero fino al 1805, quando il re negro di *Sego* ne fece una provincia del potente impero di *Bambarra*.

Il *Niger*, grosso fiume, indicato vagamente a segno che dubitavasi se esistesse, si accerta che è il *Nilo* del *Sudan*, che non va confuso col *Senegal*, nè tanto meno col *Nilo* d'Egitto, e neppure col *Congo*. Il *Niger* non si dirige regolarmente verso la foce, ma gira da oriente ad occidente, poi da occidente a oriente, da nord a sud, indi da sud a nord; ed ora sembra fiume, or braccio di mare; dal che le relazioni contraddittorie: le sue rive sono coltivate, e v'affluiscono merci d'ogni parte: non perdesi in un gran lago, ma versasi nel golfo di *Guinea*, sebben ancora non sappiasi se le diverse correnti che in questo si gettano, siano bocche sue o fiumi distinti (Vedi il § 32).

Madagascar, la più grande isola del globo dopo l'*Australia* (17,000 chilometri di lunghezza su 580 di larghezza), cui s'attribuiscono 4 milioni d'abitanti, è la sola d'Africa che appartenga a indigeni: la *Francia* vi fece molti stabilimenti, ma gli abbandonò (1829), conservando l'isola di *Borbone* posta a levante del *Madagascar*, con clima delizioso e ricca produzione di caffè e zucchero. Le altre isole spettano ad Europei.

Ecco le parti della costa africana sinora rilevate:

Da El-Arish 31° 35' di longitudine est, presso la linea convenzionale di confine dell'Africa e dell'Asia, fino ad Alessandria	chil.	379
nessun vero rilievo. Il capitano Gautier, addetto alla marineria francese, navigò lungo la costa, e ne segnò alcuni punti.		
Da Alessandria agli scogli detti dei Fratelli	»	2,249
rilevato dal capitano Smith.		
Dagli scogli dei Fratelli al capo Spartel	»	1,525
in parte dal capitano Smith, e le coste dell'Algeria dai Francesi.		
Dal capo Spartel al capo Bogiador	»	1,406
è conosciuta imperfettamente. Inglese e Francesi ne rilevarono alcune parti staccate.		
Dal capo Bogiador al capo Mirik.	»	899
fin al capo Bianco rilevato dal capitano Baldy; fin al capo Mirik, l'orlo esteriore del banco d'Arguin rilevato da Roussin, la linea della costa non essendo visibile.		
Dal capo Mirik al capo Verde	»	556
rilevato da Roussin della marineria francese.		
Dal capo Verde al capo Roxo.	»	253
dal capitano Boteler.		
Dal capo Roxo alla punta di Tumba	»	481
dal capitano Belcher.		
Dalla punta di Tunba al lato meridionale dell'isola di Sherboro	»	240
dal capitano Owen.		
Dal lato meridionale dell'isola di Sherboro al capo Formosa	»	2,360
da Antony de Maine.		
Dal capo Formosa al capo di Buona Speranza	»	4,837
dal capitano Owen.		
Dal capo di Buona Speranza al capo Guardafui	»	7,515
dallo stesso.		
Dal capo Guardafui al Ras-Bir	»	980
non mai rilevata.		
Da Ras-Bir a Salaka	»	1,110
da marinaj della Compagnia delle Indie orientali.		
Da Salaka a Suez	»	1,371
da marinaj della stessa Compagnia.		

§ 50. — Condizione del paese.

I Negri sono feticisisti, e talvolta un ordine di preti o fanciulle consacrano a servire qualche animale mostruoso o feroce. Da alcuni prestasi culto a un sacerdote, come si fa nel Tibet al dalai lama. Altri sono antropofagi, tutti si punteggiano la pelle, molti si circoncidono. La religione superstiziosa offre campo a sordide o lascive malizie de' sacerdoti, che a nome del dio libano le primizie maritali. I missionarj cristiani vi guadagnano terreno: anche i Musulmani fecero moltissimi per la conversione dell'Africa, e oggidì pure numerose carovane partono annualmente dal Darfur, dal Sudan, dalla Guinea, dal Marocco per la Mecca.

I Mori presso l'Oceano sono color di rame scuro: quei del Congo non hanno barba: il Cafro ha tinta giallastra od un nero grigio di ferro. Nel Sahara errano i Tibbos a oriente, i Tuariki a occidente; miste vi si trovano tribù bianche, giallastre e nere, ma senza i capelli crespi nè il viso schiacciato de' Negri.

Questi favoriscono i Francesi loro liberatori, ma sono vili, perfidi, scostumati. I Felati (*Fulah*) della Senegambia son dolci e ospitali; fanatici e crudeli i guerrieri del deserto; rapaci i Ghiolofi. Orde selvaggie devastano il Congo e il Monomotapa. I Beduini sono guerreschi, viaggiatori e industri. Nell'impero degli Ascianti si va alla caccia di Negri come di belve, e alla morte del re si sacrificano le sue donne. I Cimbeba sono

ospitali; gli Ottentoti e i Cafri han qualche civiltà; non selvaggi affatto sono i Bosmani e i Galla. I Cabili nell'Atlante sono, come al tempo di Cartagine, intelligenti, sobri, perfidi, sanguinarj; fan da pastori, agricoltori e cavatori di miniere. Gli Arabi loro somigliano, pastori o nomadi, ladri, infingardi, traditori guerreschi. Gli Algerini erano i pirati più temuti; i Tunisini lasciarono la pirateria per l'agricoltura. In generale i popoli di contrade fertili sono umani, il contrario gli altri.

Il maggior numero delle femmine e la breve loro fecondità fece mantenersi sempre la poligamia; e sebbene questa sia vietata nell'Abissinia, il vincolo matrimoniale vi è però così rilassato, che i costumi possono dirsi in dissoluzione pressochè totale. Il cannibalismo anteriormente esistette in alcune parti dell'Africa con estensione formidabile; e quantunque sia notevolmente scemato per l'introduzione dell'islam, e forse principalmente per gli aperti lucrosi mercati degli schiavi o dei prigionieri da guerra destinati alle Indie occidentali ed all'America, sembra tuttora esista fra parecchie tribù. In varie popolazioni l'asportazione dei bambini e l'uccisione dei deformati non solo sono tollerate, ma prescritte. Dicesi inoltre che in alcuni luoghi il sangue umano si mesca col cemento che si adopera nella costruzione de' tempj, e che in quasi tutte le tribù sparse sulle coste della Guinea i ricchi immolano una volta l'anno vittime umane alle ombre dei loro antenati. Ma simili atrocità sono speciali alle tribù meno incivilite della razza negra.

Mehemet-Ali diede all'Egitto un governo, che adopra le forme europee per crescere l'assolutismo: dispotico militare è il governo a Tunisi e Tripoli: nel Marocco segue la legge araba. Variatissimi sono i governi de' Barbari, or feudali, or repubbliche militari o mercantili, con capi elettivi in ciascuna tribù, eguali fra loro; or monarchie temperate da assemblee di vecchi; mentre altrove i capi sono così assoluti, che migliaia di teste fanno saltare per puro capriccio. Numerosi i governi sacerdotali.

Eccetto l'Egitto e l'Abissinia, la scienza e la letteratura dell'Africa son dovute agli Arabi, che hanno scuole al Cairo, a Mern e Darfur, nella regione del Nilo, a Marocco, Algeri, Tunisi, nella Barberia, ed anche fra i Mandinghi, i Fulah, i Ghiolofi, e le altre popolazioni musulmane della Nigrizia centrale e del Sudan. Le colonie europee del Capo, dell'Algeria e d'altri luoghi lungo la costa vanno considerate come focolaj, da cui le lingue e le scienze d'Europa si irradieranno poco a poco a tutto il continente.

Ma i progressi finora non sono tali da dar grandi speranze; nè sarebbe filosofico il supporre che coloro, i quali furono pienamente inetti a produrre qualche cosa originale, possano giungere ad altezza nella pratica delle scienze e delle arti straniere. Quel concorso di cause, il quale ha operato a tanto alterare l'aspetto e le qualità fisiche degli Africani, dee aver influito colla stessa forza sulle loro facoltà mentali. « Le tribù (dice Pritchard) nella cui prevalente conformazione il tipo negro è segnalato, sono al grado più infimo dell'umana società, ferocemente selvagge o stupide, sensuali, indolenti. Tali sono i Papali o Bullomi, ed altre rozze orde sulla costa della Guinea occidentale, e molte tribù presso la costa degli Schiavi e nella baja di Beniu; paesi in cui il traffico degli schiavi ebbe le proporzioni più vaste, ed esercitò il sol to malefico influsso. D'altra parte, ovunque si tratti d'uno Stato di Negri, i cui abitanti siano giunti a notevole progresso nelle condizioni sociali, scorgesi tantosto che le loro qualità fisiche diversificano dal tipo ben pronanzato o sviluppato dei Negri. Gli Ascianti, i Sulema, i Dahomani ne sono il vivo modello. I Negri di Guber e Hoansa, ove da lunga pezza si elevò una civiltà ragguardevole, sono forse la schiatta più gentile dei veri Negri in tutto il continente, se si eccettua i Ghiolofi, i quali avevano già una civiltà comparativamente superiore all'epoca delle prime scoperte de' Portoghesi ».

Gli Europei introdussero in Africa molte vegetazioni nuove, il mais, il pomo di terra; i Portoghesi piantarono a Madera la vite di Cipro e la cannamele di Sicilia: al Capo le viti di Sciraz, di Cipro, di Spagna, di Francia danno il delizioso vino di Costanza: alle Seycelle prosperano il garofano e la cannella. Dicesi che i cabili introducessero la coltura del riso in Egitto, ove pure il papavero nero dà l'oppio migliore. Diamanti trovaronsi nell'Algeria, smeraldi nella Nubia, e una miniera presso Berenice. Dal mar Rosso si pescano perle, non però l'ellissime. Loro è comune nel deserto, nè rari il ferro, il piombo, il rame.

Il commercio per carovane v'è antichissimo, ed è noto quanto per esso fiorissero

Tebe, Cirene, Cartagine, Alessandria. La prosperità di questa cadde colla scoperta del capo di Buona Speranza. Tombuctu è il centro del gran deserto, e vi giungono talvolta carovane di duemila uomini e il doppio camelli: oggetti principali ne sono schiavi, polvere d'oro, denti d'elefante. Da Tripoli asportano moltissime penne di struzzo; da Marocco aranci, grano, bestiame; dall'Egitto cotone. In Nigrizia lavoransi benissimo l'argento e l'oro, e si dà all'acciajo una tempra eccellente. Ottentoti e Cafri lavorano il ferro e il rame, e fanno braccialetti ed orecchini. Alle fonderie di cannoni che dai Francesi furono disposte pel sultano di Bornu, attendono indigeni. Le belle armi di Barberia, i ricchi abiti, le magnifiche moschee, i palazzi, i tappeti attestano la loro capacità. Alcune popolazioni dell'interno tessono belle tele: e queste e i metalli sono l'industria del Madagascar, che imita anche le monete europee. Bugia fabbricava una volta moltissime candele di cera, che di là preser nome; Brava le stoffe di seta, d'oro, d'argento; Tunisi velluti, sete, berretti rossi. Loanda fa vivo commercio, e dicono comunichi per carovane con Mozambico; ma i Portoghesi ne fanno arcano. All'Egitto capitano le carovane di Nubia e del Sudan; vi si fabbricano i bordachi, vasi d'argilla porosi per rinfrescar l'acqua. Ad Esiè si traffica di penne di struzzo, camelli, stoffe, avorio, gomma arabica. Nel golfo di Guinea stanziano le navi europee che impediscono la tratta de' Negri, il piccolo porto di Massuah è importantissimo, come l'unico per cui si entri in Abissinia. Nell'Africa centrale serve di moneta la polvere d'oro, o anche il sale dov'è raro, o i cauri, piccole conchiglie, di cui 250 valutansi ll. 4. 25.

§ 51. — Lingue.

Gl'idiomi dell'Africa centrale sono:

1. il *copto*, cui spettano i dialetti dell'Egitto;
- ii. il *berbero*, che comprende le lingue non arabe del Fezzan, di Tripoli, di Tunisi, d'Algeri, di Marocco, quella de' Tuariki del Sahara occidentale, e la lingua morta dei Guanki alle Canarie;
- iii. l'*Pottentoto*;
- iv. il *cafro*, che va dal nord fin a Melinda e Loango sui due lati d'Africa;
- v. l'ultima classe abbraccia 11 gruppi:
 1. Il gruppo *nubio*, in cui le lingue contenute ne' vocabolarj seguenti: il kensy e il noub di Burckardt; il dungola, il barabbra e il dar-rounga di Mithridates; il dongolavy e il gamamyl di Cailliand; il routana di Eusebio de Salle; il nubio di Costaz; il kol-dagi, il takeli, il denka, il sciabun, e il fertit di Rüppel; il jebel-nuba di Holroyd; il chilluk di Mithridates e di Rüppel; il darfur di Mithridates, di Salt, di König, di Rüppel; il darmicegan-changalla e il tacazzè-changalla di Salt.
 2. Il gruppo *galla o danakil*, cui spettano il danakil, il ebiho, l'arkiko, il hurrur, l'adaiel, il somauli di Salt; il galla di Krapf e d'Isenberg; il saho di d'Abbadie.
 3. Le lingue di *borgù*, che abbracciano il mobba di Mithridates e il borgo di Burekhardt.
 4. I vocabolarj *bergharmi* di Mithridates e di Denham.
 5. Le lingue *bornù*, che abbracciano l'affadeh di Mithridates, il bornù di Denham, i nomi di numero maiba di Bowdich. L'affadeh di Mithridates è probabilmente il bedeh di Clapperton.
 6. Il *mandara* di Denham.
 7. Il gruppo *hoausa*, coi vocabolarj conosciuti sotto i nomi di hoausa, l'afnù e il kachnè di Mithridates, i nomi di numero quolla-liffa, mallowa e kallaghi di Bowdich, oltre i vocabolarj timboctù d'Adams, Denham, Lyon, Caillié.
 8. Il gruppo *mandingo*, che abbraccia le lingue bambarra, giallonka, susù, sokko, bullom, timmani, oltre i nomi di numero garangi, kong, callana, hobi, garman di Bowdich.
 9. Le lingue *uoloff*.
 10. Le lingue *fulah*.
 11. Il gruppo *ibo-ascianti*, numero e di molte suddivisioni, ma poco fondate, atteso che non s'ha che scarsissimi frammenti di vocabolarj.

Altre lingue non possono ancora classificarsi, quali 1° l'agù; 2° il 'tibbù; 3° il bi-chari, l'adareb, il suakiu; 4° il seravulli; 5° il serere; 6° l'akuambu; 7° il kru.

§ 52. — Ultime scoperte.

Pare da antiche relazioni che vie commerciali fendessero l'Africa, principalmente per portare gli schiavi: ma, non che giovar alla scienza, impacciavano i viaggiatori e le cognizioni. Dapper ne indicava una, tenuta dai Portoghesi del Congo, traverso al paese d'Anzico e di Nimiemays: Sancos un'altra fra Benguela e Loango sin alla costa del Mozambico. Gl'Inglese, che cercarono penetrare dal Capo, caddero assassinati; nè il padre Lobo riuscì a condursi da Melinda ad Habeche, benchè vi esistano antiche strade; nè alcun Europeo potè percorrere quella che gl'indigeni conoscono fra le coste di Sommauli e di Berbera e il centro dell'Africa. Un'altra, recentemente conosciuta, da Caconda va pel nord-ovest dell'altopiano interno ai Fellù, ai Timbos, ai Buros, ai Mandingos, ai Seghi. Balbi si lasciò ingannare dall'asserzione di Douville sopra un costui viaggio.

Cinque sono i maggiori fiumi dell'Africa, Nilo, Niger, Zairo, Zambeze, Garieb o Orange. Il Nilo è formato da cinque rami navigabili; Bahr-el-Azrek, Sobat, Kiti, Bar-el-Abiad, Kailak: una vaporiera lo corre nelle cateratte fra Assuan e Berber. Il Niger o Gioliba ha piroscafi inglesi, ma non si spera poter oltrepassare gli scogli sopra Bussa e Yauri. Il Ciadda o Benue, gran collaterale del Niger, potrà essere facilmente solcato. Lo Zairo o Coango è tutto a cateratte insuperabili. Lo Zambeze fu testè percorso da Livingston.

Nel 1846 Abbadie trovò la fonte principale del Nilo nella foresta di Babia, sotto il 70° 49' di latitudine e il 34° 38' di longitudine da Parigi. L'ungherese Ladislao Magyar dopo il 1847 esplorò per dieci anni l'Africa, prese moglie fra le popolazioni selvaggie, e ne diede importanti ragguagli. I missionarj inglesi stesero varj posti, dalla costa meridionale verso l'interno; e Livingston ne fissò uno a Kolobeng, a 24° 48' di latitudine sud, e 23° 32' dal meridiano di Parigi. Di là spinse le sue esplorazioni più addentro, e nel 1852 pervenne a Loanda capitale dell'Angola nell'Africa occidentale, percorrendo duemila miglia geografiche di paesi quasi ignoti. Reduce poi da occidente in oriente, trascorse centottotto chilometri fino a raggiungere il fiume Liamye, sul quale tornò a' suoi paesani: seppa cattivarsi i Negri, e riportò le migliori informazioni sopra l'interno di quel continente. Fu il primo che traversasse dalle rive dell'Atlantico a quelle dell'Oceano Indiano, ed è meritamente chiamato il Colombo dell'Africa.

Sull'ordinamento sociale e politico, di que' paesi dice nella *Relazione* del 1857: « Il governo della maggior parte delle razze o tribù africane è patriarcale. Ciascun uomo è capo della propria famiglia e di tutti coloro che ad essa appartengono. I figli costruiscono le loro capanne intorno a un luogo denominato *kotta*. Sopra questi capi di famiglia stanno uomini influenti, congiunti per vincoli di sangue o matrimoni al capo della città o della tribù. Egli ha sotto di sè un numero di *kotta*, e portano spesso il titolo di *bare-nana*, vale a dire piccoli signori. Il capo (*morena* o *kosi*, cioè principe o re), con la sua *kotta* e la sua steccata per le mandrie nel centro della città, è il sovrano di tutti. Quando un padre non può ridurre ad obbedienza il proprio figlio, chiama in ajuto il suo piccol signore; e quando un uomo d'una *kotta* move lagnanza contro quello d'un'altra *kotta*, questi piccoli signori recano la vertenza dinanzi al capo. Se la quistione è di lieve entità, il capo decide sulla deposizione de' testimonj; ma se trattasi d'un affare importante o d'una quistione pubblica, il capo convoca tutti i piccoli signori per discuterla in comune. Costoro esprimono liberamente le proprie opinioni, e il capo assente o no ad esse, secondo il caso. Se il capo è di carattere fermo e risoluto, proferisce giusta il proprio sentire; dove no, i piccoli signori lo traggono per solito dalla loro: ma egli prende raramente una risoluzione contraria alla opinione pubblica: uno o due energici contraddittori lo rendono titubante, o lo inducono a ricorrere al trar delle sorti o ai presagi. Gli anziani o signori prendono a guida ne' loro giudizj un certo numero di asioni o proverbj trasmessi tradizionalmente.

« Queste osservazioni riferiscono specialmente alle tribù al sud del 18° latitudine australe. Nella contrada dei veri Negri al nord di questo punto, le attinenze politiche

sono alquanto modificate dall'influenza femminile; ma la relazione generale d'una tribù verso l'altra è identica dappertutto. Le singole tribù sono indipendenti una dall'altra; però esiste fra di esse una specie d'alleanza tradizionale, offensiva e difensiva.

« Fra i Negri di là del 48° il sistema dei capi supremi è in maggior vigore che nella Caferria. Matiamvo è il capo supremo d'una tribù assai estesa, di nome Balonda: ma i varj capi sotto la sua giurisdizione restano affatto indipendenti, e servono del nome suo soltanto come d'una specie di spauracchio, e g'inviano ogni due anni un donativo. Cazenbe, vassallo di Matiamvo, esercita presso di lui l'ufficio di generale in capo, a un dipresso come un pari scozzese sopra il suo clan. Monomotapa (signor Motapa), denominato spesso dai Portoghesi *l'imperatore*, forse è uno de' capi supremi; ma tuttochè provveduto di denaro dai Portoghesi, e fornito d'una guardia di truppe europee, non è certo così potente come Sandilla nella Caferria.

« Quantunque pressochè indipendenti fra di loro, questi capi non lo sono però dal loro popolo. Se qualcuno è malcontento del proprio capo, può passare facilmente sotto un altro; e dacchè l'importanza d'un capo cresce col numero de' suoi sudditi, i fuggiaschi sono sempre accolti a braccia aperte . . . »

« Il terreno dell'interno dell'Africa è fertile. Il cotone è già coltivato, comechè non in quantità. Anche la educazione delle api è in fiore: ma gli Africani mangiano il mele, e gettano via la cera. Il caffè, il frumento, lo zucchero, l'indaco asportavansi in addietro da Tete. In molte parti il terreno è coperto da una vite selvatica, che dà grappoli di cattivo sapore. Il frumento cresce nei distretti inonati dallo Zambeze, il quale allaga annualmente, come il Nilo, vasti tratti di terreno. Questo fiume scaturisce da una valle contenente un'enorme quantità d'acqua e molte isole . . . ».

Deesi ancora mentovare la spedizione di Richardson, Barth e Ouverweg al nord dell'Equatore. Richardson, partito da Tripoli il 1850, entrato nel Sudan, morì a Kuka capitale del Bornu. I due prussiani suoi compagni penetrarono nel cuor dell'Africa, e Ouverweg morì anch'egli a Kuka, Barth s'indugiò a Tombuctu, e un pezzo fu creduto morto, quando nel 1855 ricomparve a Marsiglia. Edoardo Vogel che lo avea raggiunto, s'addentrò pel primo nell'impero dei Fellati.

La *Plejade*, vaporiera inglese, nel maggio 1854 movendo pel Niger, entrò nel Ciadda, confermò l'identità di questo fiume col Benue, e avanzossi nel continente africano per 250 miglia inglesi più di qualunque altro viaggiatore; nessuno de' sessantasei naviganti però, e in sei settimane poterono dall'Inghilterra giungere fin là.

Le spedizioni di Denham e Clapperton ci fecero conoscere nel Sudan il lago Ciad, che per la sua ampiezza e posizione forma uno dei più notevoli lineamenti nella geografia fisica dell'Africa. Nel 1855 Anderson scoperse nella parte australe il lago Ngami o Inghabè che poi fu descritto da Livingston. Il missionario protestante Rebmann nel 1849 e il suo compagno Erhardt ebbero primi contezza del lago, che gl'indigeni dicono Njassa, cioè mare: e ormai si sa che il commercio fra le coste di Zanguebar e di Mozambico e il centro dell'Africa si fa per tre vie che a occidente dirigersi partendo dai porti di Tanga, di Bagamayo, di Quioa, e tutte riescono a un gran bacino d'acque, di estensione incerta, ma che, secondo i Negri, richiede nove giorni per traversarlo a vela, e il doppio a remi, e al di là è popolato come un formicaio. Sarebbe dunque posto fra il 12° di latitudine meridionale e l'equatore, lungo da 900, largo da 150 a 240 miglia, in cui devono sboccare grandi fiumi, e forse ne sgorgano il Nilo Bianco e quelli che arrivano al litorale di Zanguebar e Mozambico.

Da una lettera che Brun-Bollet, viceconsole sardo a Khartum in Nubia, ha indirizzato dalle rive del Misselad o Bahr el Gazal al ministero degli affari esteri in Torino, il 1° febbrajo 1856, si ritrae, che, in capo ad un mese d'indagini, egli era riuscito a riconoscere il lago, di circa 200 chilometri di lunghezza dal nord al sud, mediante il quale le acque del Misselad e del Modj o Loot comunicano con quelle del Bahr el-Abiad, ed avea trovato la foce per la quale il Misselad si getta in questo lago. Essendosi addentrato con tre barche nelle acque del Misselad, scortato da ventitre soldati, tolti da una stazione egiziana stabilita poc'anzi al conflente del Janbat nel Bahr-el-Abiad, l'intrepido savojardo avea già percorso a un di presso 160 chilometri a ritroso di questo fiume, con intenzione di spingersi avanti al possibile. Il Misselad ha una tale larghezza e profondità, che Brun-Bollet, il quale ha già fatto tanti viaggi sul Nilo Azzurro (Bahr-el-Azrek)

e sul Nilo Bianco (Bahr-el-Abiad), non dubita più che non sia il vero Nilo. Secondo le informazioni raccolte dagli indigeni, questo fiume copre, nella stagione della pioggia, un immenso tratto di terreno; la vegetazione di quella contrada è magnifica; e l'accoglienza degli abitanti, se non sempre favorevole, non fu mai ostile.

Speke e Grant nel marzo 1865 annunziarono d'aver scoperto le vere fonti del Nilo, ma pretende averli prevenuti il veneto Miani.

Anche i missionarj cattolici pubblicano viaggi, quei della Società di Maria per le missioni nell'Africa centrale in Austria, e quelli dei missionarj d'Africa nella *Propagazione della fede*.

§. 33. — MONDO MARITTIMO.

Il Mondo marittimo abbraccia paesi così differenti, ch'è impossibile attribuirvi un carattere generale. La sua geografia è resa più difficile dalle varianti denominazioni delle isole. I primi navigatori o vi applicarono i nomi che udivano dagli indigeni, o li deducevano da particolarità; talvolta il secondo scopritore imponeva un nome diverso, o per ignoranza o per vanità. Ora cercasi richiamarle all'unità col ripristinare i nomi indigeni; ma l'ortografia resta difficile e varia.

Stanno fra il 30° di latitudine boreale e il 56° di latitudine australe, e fra il 90° di longitudine orientale e il 150 di occidentale da Parigi; non offrono però un immenso territorio; anzi la superficie totale non arriva forse a 14 mila chilom. quadr., cioè poco più dell'Europa. L'isola men distante dall'America è quella di Awai (700 miglia): dall'Africa la N. Olanda (1300 miglia); dall'Asia Sumatra, divisa per piccolo stretto.

Può distinguersi il paese in *Malesia*, *Australia* e *Polinesia*: Malesia è quel che chiamavasi arcipelago Indiano; l'Australia abbraccia il continente australe e le sue dipendenze; nella Polinesia chiudonsi tutti gli arcipelaghi del Grande oceano all'est dell'Australia.

A. Nella *Malesia* o *Notasia* sono 7 arcipelaghi principali:

1. Gruppo della *Sunda*, formato della grand'isola di Sumatra e sue dipendenze. In questa il suolo nelle colline è argilloso e sterile, ma nelle valli ha mirabile fecondità: e tutta la parte orientale è deliziosa e feconda di riso, zucchero, noci di cocco, ananas: l'ebano e il legnoferro trovansi a selve.

2. Gruppo di *Giava*, dov'è l'isola di tal nome desolata dal cholera nel 1819. Vi sono mirabili ruine d'innunerevoli tempj, di cui fin quattrocento si contano in un sol piano. La grande città di *Batavia* è in posizione malsana, ma inattaccabile da mare, e con uno de' più bei seni (60 mila abitanti): nel 1846 vi si ricevettero 15,610 lettere d'Europa, nel 1848, 24,416; tanto crescono gli affari. L'isola di Giava è il paese più abbondante di vulcani, non eccezzuata Guatimala. Produce come Sumatra, ma l'aria è malsana e fortissimi gli sbalzi di temperatura.

3. Arcipelago di *Sumbava-Timor* con clima micidiale agli Europei. Le montagne calcari son composte di conchiglie fin a 270 metri d'altezza.

4. Arcipelago delle *Molucche*, di forse un migliajo d'isole, dipendenti quasi tutte dall'Olanda. Vi possono fieramente i tremuoti, che agitano anche il mar circostante.

5. Gruppo delle *Celebi* o *Macassar*. I bovi sono gibbosi. Vi cresce l'upas, che dà un succo micidiale.

6. Gruppo di *Borneo* o *Calemantan*. L'isola principale è popolata da tribù bellicose e da moltissimi Zingari: *Borneo* (12 mila anime) è fabbricato su palafitte come Venezia. L'insalubrità del clima e l'ospitalità degli abitanti impedì d'esplorare il centro dell'isola. Vi si raccoglie moltissima canfora. L'equatore passa traverso all'isola, ove molte acque temperano l'arsura, ma ricorron frequenti i tremuoti.

7. Arcipelago delle *Filippine*: forma un gran paese cattolico in mezzo a musulmani, buddisti, pagani. La natura vi è straordinariamente grata; lo zucchero dà il 90 per 100 di utile, il riso cento semenze; il caffè e il cacao emulano quelli di Moka e di Guayaquil; l'indago è superiore a quello di Giava, del Bengala e della Cina; e la cannella vi fa naturalmente.

Le *Filippine* non davano oro, sicchè i primi conquistadori non vi esercitarono le con-

sue crudeltà: si pensò a colonizzarle, e profittare di quelle ricchissime produzioni. I Tagal, popolazione indigena, subito si convertirono e civilizzarono: e i preti furono i veri padri di quel popolo, proteggendolo contro gli abusi de' magistrati; onde non è meraviglia se anche adesso la maggior parte dei beni è in mano d'ecclesiastici. Nel 1838 contavansi 4,500,000 anime, di cui 1,860,000 indiani, cinesi, meticci: 3,560,000 sono cristiani. Nell'interno durano in istato selvaggio i Negritos. Il commercio è quasi tutto in man de' Cinesi, poichè gl'indigeni sono inerti, e il governo bisogna ne stimoli l'attività per piantar alberi, introdurre frutti e sino uccelli. Il traffico era privilegio d'una compagnia, istituita nel 1783, e che cessò nel 1854. Fin allora Manilia era l'unico scalo: di poi si schiusero molti porti. Prima la finanza spagnuola cavava dalle Filippine 60 milioni l'anno, principalmente pel tabacco e la capitazione; e dopo tutte le spese, ne avanzavano 6 milioni netti. Rotte le abitudini, finora la Spagna è in iscapito, ma il vantaggio della libertà verrà certo. John Bowring nel 1839 visitò e descrisse quel paese, mettendo in riso le abitudini di colà, ma a me pare siano piuttosto da invidiare.

B. *L'Australia* può dividersi in 9 gruppi:

1. *Continente australe* o *N. Olanda*. Sul contorno sono stabilite colonie inglesi. La principale è la *N. Galles del Sud* sulla costa orientale, colla città di *Sidney*, che ha uno de' migliori porti del mondo: fondata nel 1787, oggidì (1865) conta 80 mila abitanti; e mentre tutta la colonia nel 1787 avea 1030 individui, ora giunge a 200,000. Dal 1832 al 35 vi migrarono 65 mila persone, di cui un terzo femmine. Molti cavalli si mandano nell'India per la rimonta delle truppe; strabbandano le pecore ed i cornuti; cavasi qualche miniera di rame. Il clima è salubre, quantunque vi faccia un caldo sin di 50°, e passino anni interi senza piovere, dopo di che le acque, correnti a precipizio, menano grandi guasti.

La zecca di *Sidney* ha fabbricato 21 milioni di monete d'oro: all'esposizione di Londra del 62 quel paese figura tra i primi per manifatture. Tutta la nuova Galles è solcata da vie ferrate e da telegrafi. L'Australia appena figurava nelle statistiche inglesi, or manda per 500 milioni di franchi l'anno in Inghilterra, e ne riceve per 675: Mac Arthur nel 1793 portava 8 merini in Australia: nel 1861 ne contavano 17 milioni: nel 1839 di la furono spedite all'Inghilterra 55 milioni di libbre di lana, del valore di 116 milioni di franchi; e nel 1861, 68 milioni di libbre.

Figlia ne è la colonia di *Vittoria*, che nel 1851 contava 77,345 abitanti, dei quali 28,143 nella sola capitale *Melbourne*, fondata il 1835, e che nel 1863 giunge a 2000 mila abitanti, e tutta la colonia crebbe immensamente dacchè, or fa 12 anni, vi si scopersero tanta quantità di oro. Di questo getta sui mercati europei per 230 milioni di franchi l'anno: e all'esposizione di Londra si vide una piramide che rappresentava il volume d'oro estratto in Australia dal 1844 in poi, che equivaleva a 2,515 milioni. L'Inghilterra nel 1850 ricevette da quei paesi per 545 mila sterline di prodotti; nel 1860 per 1,576,526. Il clima dell'Australia è opportunissimo agli Europei, e mentre nel 1810 ve n'erano 10454 fra tutte le possessioni inglesi, oggi ve n'ha 1,200,000; con città, arricchiti di tutti comodi. Può dividersi in sei regioni. All'est la *N. Galles meridionale*, che già descrivemmo, infestata da prima dal trasporto de' condannati, che ormai si abbandona. Al sudest la *Vittoria*; l'Australia del sud, cap. *Adelaide*: al nordest il *Queensland*, cap. *Brisbane*; poi l'Australia occidentale, cap. *Perth*, dove ora si riducono i condannati: l'Australia del nord non è ancora ridotta a provincia, nè ha città, e il clima vi è cocente. Degli Aborigeni dell'Australia non esistevano più nel 1862 che 12,165, erranti di terra in terra, dediti all'ubbrachezza, insopportanti del lavoro, sicchè v'è poca speranza di trarli alla civiltà, e una commissione da ciò ne raccoglie la lingua, le armi, gli utensili.

Nel 1789 Daws cercò superare la catena che ricinge tutto l'interno della *N. Olanda*; ma solo nel 1815 per caso fu trovato un varco, e penetrati per quello, vi si fondò la città di *Bathurst*. Ivi fu scoperto il fiume *Lachaln*, che percorre ducento miglia, poi perdesi in paludi e in piani sterili. Così è del *Maquire*; ma sembra che le loro acque scolino nel *Murray*, il quale comunica col mare mediante molti passaggi navigabili. Si confidò dunque per questo penetrare nell'interno; e *Sturt* che avea scoperto esso fiume, nel 1845 s'addentrò assai, e vi trovò un deserto arido, dove il calore giungeva a 66 gradi, e che poi nel tempo delle piogge è allagato. *Leichardt*, *Eyre*, *Gregory* ed altri si spinsero

verso l'interno: Babbage nel 1858 penetratosi più di 400 miglia, trovò lande petrose e senz'acqua. Il golfo di Carpentaria sulla costa settentrionale era stato scoperto nel 1644, ma solo nel 1845 vi si arrivò da Adelaide, posta quasi in linea retta sulla costa meridionale. Burke e Wills traversarono tutto l'interno e il 12 febbrajo 1861 giunsero al golfo di Carpentaria, dopo trovati e depositi d'acqua e fertili piani. Lo traversarono poi anche Landsborough nel 1861, e Mac Douall Stuart nel 1862.

2. Gruppo della *Papuasìa* comprende la N. Guinea, i cui principali abitanti sono i Papù, dai quali è denominata. La N. Guinea è la più grand'isola dell'Oceania dopo l'Australia; con stupende foreste di piante aromatiche, d'ebano, di legnoferro, e sulle coste banani e cochi. V'abbonda l'ambra, e di là è l'uccello di paradiso.

3. Arcipelago della *N. Bretagna*, all'est del precedente, e uno de' meglio popolati, con molti boschi e monti da cui precipitano numerose cascate.

4. Arcipelago di *Salomone*. Se n'ebbe contezza migliore dopo la spedizione di Dumont d'Urville: è occupato da Negri antropofagi.

5. Arcipelago di *La Perouse*, così chiamato perchè si crede che a Vanikoro siano periti i legni di quel viaggiatore. Clima pestifero.

6. Arcipelago di *Quiros* o nuove Ebridi, dove l'isola di Tanna ha un vulcano, le cui ceneri ricadendo sul terreno, lo fertilizzano a segno da produrre assai più grandi e più aromatiche le piante. L'arcipelago è abitato da Negri feroci, come anche il

7. Gruppo della *N. Caledonia*. Le alture sono abbellite dall'anolma, vago arbusto tra' cui rami tende le tele il ragno caledonico, sì robuste da pigliarvi gli uccelletti.

8. Quello di *Norfolk*: ove prospera il lino detto formio tenace.

9. Quello della *Tasmania* o isola di Diemen abitato da Malesiani antropofagi, ed ora colonizzata, sicchè nel 1857 vi si contavano 77,794 anime, fra cui 3008 deportati.

C. La *Polinesia*, è un complesso d'isole disposte a gruppi, sulla cui distribuzione non s'accordano i geografi. I principali sono: quel delle *Marianne o dei Ludroni*, quel delle *Caroline*, quel di *Fidgi*, quel di *Tonga o degli Amici*, quello di *Bougainville*; l'arcipelago di *Mendana*, in cui trovansi le isole Marchesi; quello di *Sandwich o d'Hawai* sotto il tropico del cancro, incivilito da missionarj inglesi. Delle isole della *Società*, Taiti è la principale, composta di due penisole, unite per un istmo pochissimo elevato. Vi si discernono due razze, come in tutto l'oceano Pacifico: la più antica, di Negri; gli altri, somigliantissimi alla razza malese e agli Indios d'America, sono modificati in ciascun arcipelago. Voluttuosi, leggeri, ospitali, intelligenti, abili pescatori: regolare vi era l'infanticidio; vi si conosceva la numerazione per dieci; nel 1815 si adottò il cristianesimo. Il paese fu spopolato dalla sifilide, dall'armi da fuoco, dall'acquavite; sicchè, mentre da Cook reputavasi aver 50 mila teste, ora tocca appena a 7 mila.

In tutte le isole del mar Pacifico si temono gli stregghi. Alle Sandwich i capi portano seco uno sputino, e la saliva è attentamente bruciata perchè non serva a' malefizj. Gli abitanti delle Marchesi sono i più belli; i più stupidi quelli della N. Olanda e della Tasmania. Anche la vantata dolcezza d'alcuni de' selvaggi vuolsi intendere con gran misura: e tratto tratto è smentita da assassinj non solo, ma da pasti umani.

E meravigliosa l'analogia che presentano le lingue oceaniche nei vocabolarj di Forster, Mardsen, Gobien ed altri: non solamente tutta l'Oceania orientale parla lo stesso linguaggio in varj dialetti, ma questo somiglia moltissimo al malese, specialmente di Sumatra, e a quello pure del Madagascar, che, secondo Dupetit Thouars, offre il tipo più ricco e più regolare. Sembra però dagli ultimi viaggi che tale analogia siasi alquanto esagerata. Ciò che potè trarre in errore si è che il malayo, ossia la lingua de' Malesiani, è la più diffusa, e che la maggior parte delle lingue usate nella Polinesia ha molte radici nel malayo. Vedi la *Storia Universale*, Libro XIV, capo xxiv.

L'industria degli Oceanici è quella di selvaggi. Essendo la più parte isolani, gli abitanti mostransi abilissimi naviganti; anche fra i barbari trovossi molto raffinata l'arte di costruir le piroghe e le barche da guerra; gl'inciviliti sono pirati arditissimi. Essi formano compagnie formidabili, che talvolta sono riconosciute per via di tributi di merci ed oggetti europei, i quali in grazia loro son molto diffusi per quei lidi. Incredibile v'è il numero delle piroghe, colle quali talora si fanno battaglie navali regolate; il re d'Achem n'avea molte migliaja. Gli Europei hanno stabilito fortezze dappertutto, e si adoprano alla repressione de' pirati.

Gli abitanti delle Sandwich tessono belle stoffe con scorza di gelso; sono rinomate le stoffe della Carolina, i mantelli della N. Zelanda, le orerie della Malesia: del resto si sa fabbricar capanne, archi, frecce, tamburi; ma i Negri dell'Australia neppur di tanto sono capaci. I papù della N. Guinea per minuterie danno i mirabili uccelli di paradiso; alle Ebridi si taglia il sandalo; Borneo dà la miglior canfora, e ogn'anno più di 3 milioni di chilogrammi di pepe. Le colonie inglesi portano grano al Capo, cuoj all'India, carni salate all'Isola di Francia, lane merinos in Inghilterra di qualità superiore alle spagnuole.

Le miniere di stagno della Malesia, e principalmente di Banca, sono ricchissime; come quelle d'oro e diamanti di Borneo. Le Filippine provvedono di solfo; la N. Galles del sud di carbon fossile, più prezioso che l'oro; a Sidney, a Giava, nelle Celebi, molto salgemma. A Taiti e Po Montou pescansi perle; e dappertutto balene e foche: sulle coste delle Filippine il mare rigetta molta ambra. Gli Europei levano pure di là avorio, legni da intarsiare, terebintina, scaglie di tartarughe, ecc.; e vi portano oppio, sale, tele ordinarie, seterie, porcellana, sapone, liquori, polvere.

Di sommo rilievo è il commercio che si fa nelle colonie inglesi e olandesi; e pretendesi che nel 1826 dalla N. Galles siasi asportato per 2 milioni e mezzo di franchi in olio di balena, nel 1835 per 16 milioni, e per 22 nel 1859; e dalla terra di Diemen per 13 milioni e mezzo. Di lana (non contando queste due colonie inglesi) si portarono nel 1810 trecento libbre, nel 1859 ben 11 milioni di libbre, e nel 1846 dal N. Galles 16,479,250 libbre. Dall'isola di Giava escono caffè, zucchero, stagno, riso, indaco, di cui in pochi anni decuplicò la quantità: in somma nel 1840 le asportazioni valutaronsi 76,143,445 fiorini olandesi, e le importazioni 59,508,013; il che vuol dire un movimento di 247 milioni di franchi.

Nuova importanza venne a dar ultimamente a questi paesi la scoperta di letti auriferi. Al principio del secol nostro si trovarono quelli degli Ural, che davano 30 mila chilogr. l'anno, cioè quanto basta a fabbricare 5 milioni di napoleoni: sebbene il governo russo abbia ristretta la produzione di questo metallo coll'imporvi una tassa, che arrivò sin al 25 e al 55 0/0. Poi nel 1848 scoprironsi i terreni auriferi della California, e si calcola offrano ogni anno 400 mila chilogr. d'oro, cioè quanto basta a battere 15 milioni di napoleoni. Economisti e commercianti erano sbigottiti dall'alterazione che ne verrebbe al valor delle merci e alla proporzione tra l'oro e l'argento, quando l'Australia svelò altri banchi, che ne dan tanto da fare 20 milioni di napoleoni l'anno.

Secondo i calcoli, l'oro dato dal Nuovo Mondo dalla scoperta sino al 1848 fu di 2,910,000 chilogr., che sarebbero 10,122 milioni di franchi: cioè in 357 anni se ne produsse appena quanto ora in 10 anni. Al principio del secolo versavansi sul mercato generale 24 chilogr. d'oro, cioè 82 milioni di franchi; al 1848 se ne versò il triplo; e oggi dai 275 ai 300 mila chilogr., cioè per mille milioni di franchi. Quanto all'argento, al principio del secolo producevasene 700,000 chilogr. l'anno, cioè per 200 milioni: ora crebbe solo ad un milione; cioè l'aumento della produzione dell'argento è di 10 a 11, mentre dell'oro è di 10 a 150.

Giava eccettuata, tutt'altrove la schiavitù è riconosciuta con tutta la ferocezza di barbari. I condannati, deportati dall'Inghilterra nella N. Olanda, formano una popolazione nuova, di cui l'origine influi troppo sulla natura e sullo sviluppo della sua civiltà.

Variatissimi sono i governi, e generalmente dispotici. Nell'interno delle Molucche e di Borneo, il capocasa è despota e indipendente. I re elettivi di Borneo, di Sumatra, delle Celebi son limitati da un'aristocrazia ereditaria, la quale pesa gravosissima sopra il popolo. Alle Caroline il potere del capo è talmente assoluto, che le navi che passano in vista del suo palazzo devono abbassare la vela, nè si può accostarsigli che in ginocchio. A Giava è un imperatore dispotico, come a Mindanao. Alla N. Zelanda i capi riuniscono l'autorità spirituale e temporale. Nell'arcipelago degli Amici, a somiglianza del Giappone, veneravasi un pontefice re, mentre il capo militare aveva il poter delle armi. Alle isole Sandwich e a Taiti gli Europei introdussero il governo costituzionale.

Tutta l'Oceania è sotto l'influenza europea, Portoghesi, Spagnuoli, Olandesi, Inglesi, Francesi han possessi nel Grand'oceano e nell'Indiano. Le terre più ricche e popolate spettano agli Olandesi: gli Spagnuoli conservano la più parte delle Filippine e l'arcipelago delle Marianne: i Portoghesi han le due piccole isole di Sabrao e Solor, e parte

di quella di Timor. Gli Inglesi, padroni di tutti gli approdi, nel 1840 occuparono la N. Zelanda, disseminarono in tutte le isole missionarj, che spesso sono antiguardie, sempre agenti politici e commerciali, e colonizzarono la N. Olanda; stabiliscono posti dovunque la pesca può servire. Gli Stati Uniti imitandoli, sbarcarono molti missionarj alle isole Hawaii. Nei porti di queste entrano navi d'ogni bandiera. Nel 1842 la Francia occupò le Marchesi, cioè *Nukahiva* la principale, *Ohivaooa*, *Hovapou*, *Fatuhiva*, *Tahuata*, *Huahuana*, oltre due deserte ma abitabili, *Hiau* e *Motanè*: vi si contano 20 mila indigeni sopra una superficie di 127,166 ettari. Le isole son popolate di malviventi, disertori o naufraghi, i quali colà pajono portenti di morale e di civiltà; le genti si fan guerra per rapirsi, ed i re per maritarli alle proprie figlie.

La religione cattolica vi fa progressi, e dopo il 1842 stabilironsi dieci diocesi ne l'Australia, e due nuove si erigono ora (1863) a Goulbourne e Armidale.

Anche verso quel polo si continuarono le scoperte. L'inglese Weddell nel 1824 penetrò 3° 5' nel circolo antartico: Morrell e Kemp nel 1830-35 accertarono una terra polare antartica, in traccia della quale furono spediti dalla Francia Dumont d'Urville, dall'Inghilterra Ross, dagli Stati Uniti Wilkes. Quest'ultimo s'avvicinò a poche miglia ad essa terra; D'Urville procedette più che altri, e scorse la terra cui diè nome d'*Adelia* a 66° 30' di latitudine sud e 158° 21' di longitudine est, la quale dall'americano Peacock fu costeggiata per 4700 miglia. Nel 1841 Ross giunse 180 miglia di là dal polo magnetico, cioè a 78° 4' latitudine meridionale e 173° 12' di longitudine orientale; e su quel nuovo continente, ch'egli denominò *Vittoria*, accertò la posizione del vulcano *Erebo* (77° 32' latitudine sud, e 167° longitudine est di Greenwich), quasi un faro naturale a futuri ardimenti. L'inverno vi è perpetuo, e nessuna vegetazione; moltissimi cetacei, per la cui pesca vi vengono centinaia di marini.

Le massime altezze polari furono raggiunte dal dottor C. Kane di Filadelfia, andato alla ricerca di Franklin; perocchè nel 1854 toccò sopra slitte l'82° 30', e nel 55 sopra l'*Eolo* l'82°. Traversate le prime barriere di ghiaccio, incontrava un mare navigabile, su cui nessun ghiaccione galeggiante, benchè soffiasse da nord. È dunque dimostrato quel che già presumevasi, che il maggior freddo non è al polo, ma dipende in parte dalle correnti e dal ghiaccio che queste trasportano. Il polo fitologico, quello cioè dov'è minore il numero dei generi vegetali, è l'isola Winter a 66° 30' latitudine nord.

§ 34. — Epilogo.

Il sig. Deeterici all'accademia delle scienze di Berlino nel 1859 presentò un prospetto della popolazione del globo, superiore alla vulgata, deducendola da' più recenti censimenti, e supponendola aumentata assai negli ultimi 60 anni, siccome dimostra coll'esame delle opere speciali a ciascun paese. Su tali dati, fissa la popolazione totale dell'Europa a 272 milioni, mentre Busching nel 1787 la limitava a 150. E la suddivide così:

STATI	Miglia q. tedesche	Abitanti	Ogni miglia
1. Francia	9,619.80	36,089,564	3746
2. Gran Bretagna e Irlanda	5,749.94	27,488,853	4781
3. Belgio	356.84	4,607,066	8382
4. Olanda	670.96	3,487,617	5198
5. Prussia, e parte della Confederazione Germanica	5,065.94	17,089,407	3375
6. Resto della Confederazione.			
a) Province germaniche di spettanza della Prussia	129.82	466,899	3596
b) Regno di Sassonia	271.68	2,039,176	7506
c) Unione Turingia	222.08	1,025,642	4618
d) Hannover	700.48	1,841,517	2629
e) Oldenburg	116.05	251,581	1994
f) Nassau	86.55	428,257	4948
g) Granducato d'Assia	154.04	848,102	5506
h) Principato d'Assia	168.76	709,659	4205
i) Baden	278.01	1,512,918	4725
k) Württemberg	575.00	1,669,720	4455
l) Baviera	1,592.75	4,547,259	5263
m) Brunswick	55.54	245,774	4423
n) Francoforte sul Meno	1.85	76,146	»
(Per ciò che spetta alla Confederazione, il Lussemburgo conta coll'Olanda).			
7. Gli altri Stati germanici che non fan parte della Confederazione, tolta l'Austria:			
a) I due Mecklenbourg	290.35	642,064	2214
b) Amburgo	6.59	220,000	»
c) Lübeck	6.62	54,000	»
d) Brema	4.58	88,856	»
e) Lichtenstein	2.90	7,000	2414
(L'Holstein e il Lauenburg contano colla Danimarca).			
8. Stati austriaci	12,121.55	56,598,620	5005
9. Svizzera	754.50	2,494,500	5506
10. Italia: Stati sardi	1,575.56	4,976,054	3617
11. Il resto d'Italia, cioè			
a) Due Sicilie	2,040.44	8,616,922	4225
b) Stati della Chiesa	774.20	5,100,000	4004
c) Toscana	400.41	1,817,166	4538
d) Modena	102.24	606,159	5929
e) Parma	114.80	511,969	4460
f) San Marino	1.25	7,800	6240
12. Danimarca	1,057.00	2,468,648	2581
13. Svezia e Norvegia	14,154.57	5,072,820	559
14. Portogallo	1,881.89	5,471,199	1845
15. Spagna	9,064.57	15,518,516	1712
16. Grecia	895.38	1,045,155	1165
17. Isole Jonie	50.50	226,824	4556
18. Russia	100,429.46	62,000,000	617
19. Turchia	9,545.09	18,740,000	1965
20. Isole e isole Feroe. Dipendenti dalla Danimarca ma non contate con essa	1,863.92	67,808	56
Totale	182,512.20	272,504,552	1492

Per l'Asia le fonti sono meno determinate, e massime quanto alle popolazioni nomadi. Per la Cina adduce molte autorità onde attribuirle 560 milioni d'anime: all'Indostan dà 171 milioni, comprese le possessioni inglesi: ma non si hanno che dati incerti sul Tonkin, la Cocincina, il Siam, l'impero Birmano, e Malaca. Mal determinati pure gli abitanti dell'arcipelago indiano, come pure dell'Asia centrale e occidentale, e si deduce da

congetture e da calcoli approssimativi; viepiù difficili per l'Arabia. Infine attribuisce all'Asia 755 milioni; ma non v'è qualche sicurezza (che pei 378 milioni appartenenti alla Siberia, alla Cina, all'Indostan.

STATI	Miglia q. tedesche	Abitanti	Ogni miglio q.
1. Siberia	247,756	7,000,000	28
2. Impero Cinese	251,021	400,000,000	1751
3. Indostan	68,872	171,000,000	2485
4. India posteriore	56,791	15,000,000	408
5. Arcipelago indiano	57,620	80,000,000	2 126
6. Giappone	7,496	55,000,000	4669
7. Tartaria (col Turkestan, Bukharia e Chiwa)	58,176	8,000,000	209
8. Persia	26,450	15,000,000	491
9. Afganistan	12,160	4,000,000	529
10. Bélucistan	7,800	2,000,000	256
11. Arabia	48,260	5,000,000	105
12. Turchia d'Asia (con Jeddo)	31,582	15,000,000	475
Totale	795,964	755,000,000	945

Per l'Africa si è ancor più incerti, salvo alcune parti distinte come l'Algeria e l'Egitto. Carlo Ritter avverte la perfetta relazione che v'è in Africa tra il numero degli abitanti e i costumi; parallelismo logico che si riscontra in tutte le opere della natura. L'Europa ha, per media 1492 abitanti ogni m. q. l'Asia 945; l'Africa non può averne 200; e l'Algeria e l'Egitto restano fra i 500 e 400. Adottando i 300, si avrebbero in tutto 165 milioni; Deeterici starebbe a 200, che farebbero 217,500,000; mentre i manuali ordinari ne danno 156.

Per l'America si hanno copiose statistiche ufficiali quanto al nord: degli Stati recenti del sud tutti convengono che la popolazione è scarsissima. Tutto calcolato, valuta gli abitanti dell'America a 59 milioni, cioè:

STATI	Miglia quad. tedesche	Abitanti	Ogni miglio q.
1. Stati Uniti	446,717	23,191,876	458
2. I due Canada	64,006	2,571,437	40
3. Messico	30,700	7,661,520	250
4. America centrale	9,244	2,150,000	232
5. San Domingo	1,368	1,133,000	828
6. Cuba	1,966	1,449,462	737
7. Giamaica	278	379,000	1363
8. Il resto delle Antilie	445	445,000	1000
9. Nuova Granata	18,200	2,250,000	424
10. Venezuela	18,362	1,356,000	74
11. Equatore	13,558	900,000	66
12. Perù	23,941	1,700,000	71
13. Chili	6,636	1,300,000	196
14. Bolivia	22,410	2,326,000	104
15. Brasile	447,625	7,677,800	52
16. Buenos Ayres	25,282	1,233,000	49
17. Uruguay	5,080	450,000	29
18. Paraguay	4,152	600,000	145
19. Gujana	4,856	170,994	40
20. Indiani indipendenti	31,960	319,600	10
21. Terre polari	173,290	10,000	
Colle terre polari	750,035	58,976,689	79
Senza le terre polari	576,765	58,976,689	102

Nell'Australia si hanno censimenti per le colonie, ma pel resto mancano i dati. L'interno della N. Olanda ha scarsi abitanti, forse 40 per miglio; e tutta l'isola 100 m., che diminuiscono sempre: e per tutte le isole 2 milioni.

Così si epiligherebbe:

Europa . . .	182,571	miglia quad. ;	272	milioni d'abit. ;	1490	ogni miglio quad.
Asia . . .	793,964	—	750	—	945	—
Africa . . .	543,570	—	220	—	59	—
America . . .	750,055	—	59	—	2	—
Polo Australe . . .	2,288	—				

I paesi donde la civiltà prese le mosse, l'Asia occidentale, l'Arabia, l'Egitto, sono relativamente in decadenza. L'Europa, massime nelle parti occidentali e settentrionali è in incremento, e può crescere ancora, giacchè la statistica e l'economia non determinarono quanti abitanti possa nutrire ogni miglia quadrate, ed oggi variano da 1000 a 6000: v'è paesi che n'han 12 m., spesso nutriti unicamente dai prodotti del suolo, come in Lombardia, nel Belgio, nella Prussia renana. L'America offre le maggiori probabilità d'incremento della stirpe umana: forse ne offriranno in appresso anche il continente e le isole dell'Australia, ma l'India e la Cina, ora popolatissime, o si arrestano o declinano.

La geografia come la storia, ci attesta la superiorità della stirpe europea, la quale non solo cresce nel suo paese, ma si amplia sopra le altre parti del mondo, restringendo in limiti sempre più angusti le razze indigene. L'America è dominata da Europei, che spossano dapertutto i natii. L'Africa è ricinta da colonie nostre, che poco a poco guadagnano verso l'interno, a malgrado del clima e delle barriere naturali. Altrettanto è della Nuova Olanda. La Polinesia ormai non ha scoglio ove non sventoli bandiera europea. L'Asia, antica culla delle stirpi nostre, or le vede ritorcersi contro di lei per rincacciare i Turchi che di là vennero, e per sommettere da un lato l'India, dall'altro il Caucaso: da due estremi opposti si affaticano a quest'opera Inglesi e Russi; e già tanto procedettero, che appena la Bukaria li separa dal venire ad un incontro, che potrebb'essere un cozzo. Pertutto si stabiliscono colonie; e queste, fatte robuste, si separano dalla madrepatria per divenire potenze indipendenti e creatrici di altre. Laonde la stirpe europea è così distribuita:

	popolazione
in Europa	250,000,000
Asia	140,000,000
Africa	30,000,000
America dipendente	3,500,000
— indipendente	50,000,000
Oceania	15,000,000

l che forma tre quinti della superficie e metà della popolazione totale della terra:

Volendo istituir paragoni, si troverà che l'Asia, anche dopo che i moderni geografi ne aggregano tanta estensione al Mondo Marittimo, è la parte più grande, ed ha la maggior popolazione assoluta; ma relativamente conta poco più della metà dell'Europa. Di quest'ultima, appena un sesto della superficie è incoltivabile.

Verso il 1860 gli Stati furono presi dalla smania de' censimenti, e tutti, forse per la maggiore regolarità, attestarono aumento di popolazione. La Francia mostrò essere cresciuta del 54 per 0,0 dal 1801 in poi, ma ora è in decremento. L'Inghilterra crebbe del 58 p. 0,0 dal 1820 in poi. La Prussia nel 1816 avea 10 milioni e mezzo d'anime; ora 18 e mezzo: fra i quali 268 mila soldati in attività; sicchè avrebbe aumentato del 78 p. 0,0.

Dopo il 1847 crebbe sterminatamente l'emigrazione dall'Europa in America: e il massimo si avverò nel 1854, quando contaronsi 600 mila emigrati; nel 1859 furono 200 mila. Il maggior numero è dato dall'Irlanda; segue il resto della Gran Bretagna, poi le provincie Prussiane della Vestfalia, e il resto della Germania. L'emigrazione d'inglesi oltre l'Oceano nel 1861 diminuì, mentre crebbe il ritorno degli emigrati. Partirono 91,770 persone, di cui 49,764 per gli Stati Uniti; 42,707 per l'America inglese; 19,183 per l'Australia; 4555 per la N. Zelanda; 1576 pel Capo; 774 per Natale. I migrati reduci furono 32 mila; cioè 8000 più che nel 1860. Nel 1862 migrarono dalla Gran Bretagna 70,522 uomini, 50,992 donne. E si calcola che in 25 anni la Gran Bretagna

mandò 5 milioni di coloni, oltre forse un milione partiti sopra altri legni che que' delle Agenzie d'emigrazione.

Esporre altri ragguagli statistici, sempre colle riserve che abbiain fatte intorno alla genuinità dei primi dati. Il dover istituire confronti ci obbligherà a risalire a più anni indietro; ma il lettore talvolta può, ne' precedenti paragrafi, trovare gli elementi assoluti per gli anni ultimi, dovunque ci fu possibile ottenerli.

E cominciando dalla gerarchia cattolica, questa si compone di 70 cardinali (oggi effettivamente sono 59, fra cui 10 italiani; oltre i 9 eletti nel 1862); e di 12 patriarchi, di cui 5 del rito orientale; 146 arcivescovi, di cui 151 di rito latino; gli altri di orientale, cioè armeno, greco-slavo armeno, greco-slavo rumeno, greco melchita, siro puro, siro caldeo, siro maronita: 694 vescovati, di cui 671 di rito latino. Nel 1862 i prelati componenti la gerarchia cattolica con titolo ascendeano a 980, di cui 234 in *partibus infidelium* (1). Il papa regnante eresse 4 nuovi arcivescovi, 85 vescovi, ed elevò 9 sedi a metropolitiche: eresse pure 14 vicariati, 1 delegazione, 5 prefetture. Stando all'Europa, eccone il quadro:

	patriareati	arcidiocesi	diocesi
Austria	1	15	67
Prussia	»	2	6
Restante Germania	»	5	14
Svizzera	»	»	5
Belgio	»	1	5
Francia e Corsica	»	15	65
Spagna colle Canarie	»	8	50
Portogallo con Tercera e Madera	1	2	16
Irlanda	»	4	24
Inghilterra	»	1	12
Paesi Bassi	»	1	4
Russia e Polonia	»	3	17 (2)
Grecia e Isole Jonie	»	2	4
Turchia europea	1	4	5

Quant'è particolarmente dell'Italia, ecco un prospetto più particolareggiato, stando all'antica divisione.

	Patriareati e arcivescovi	Vescovi	Parrocchie	Clero regolare		Clero secolare	Totale	Proporzione fra il clero e la popolazione
				uomini	donne			
Lombardia	1	8	2374	374	981	9344	10699	1 : 270
Veneto	2	9	1679	864	659	7188	8711	1 : 270
Napoli	20	69	3786	11680	9773	27144	48597	1 : 185
Sicilia isola	4	14	?	7591	8673	17000	33266	1 : 69
San Marino	»	»	8	23	34	32	89	1 : 70
Stato pontificio	9	59	10950	21415		16905	38320	1 : 84
Malta	»	1	?	284	125	900	1309	1 : 94
Toscana	4	17	2641	3234	4172	10031	17437	1 : 103
Svizzera	»	»	235	133	177	567	877	1 : 137
Piemonte	3	23	3242	3957		12888	16845	1 : 240
Sardegna isola	3	8	381	1242		2121	3363	1 : 161
Modena	1	4	760	—	—	?	3586	1 : 168
Parma	»	4	813	430	250	2220	2900	1 : 178
Tirol	»	2	480	—	—	1165	1466	1 : 232
Corsica	»	1	»	—	—	?	955	1 : 251
Monaco	»	»	4	—	—	?	37	1 : 270
Istria e Gorizia	1	2	?	165	76	1102	1343	1 : 378

(1) Secondo il Serristori, nel 1858 i vescovi non erano che 671. L'America che allora ne aveva 70, ora ne ha 118; l'Europa che ne aveva 555, ne ha 602. In Asia ne sono 70; in Africa 40; in Oceania 42.

(2) Ma sette chiese (le ratene) furono dappoi ridotte alla russa.

La Congregazione *de propaganda fide* tiene 55 missioni in Asia, 15 nelle due Americhe, 8 nell'Oceania, 15 nell'Africa, che sono quelle dell'Africa centrale, dei Galla, dell'Abissinia, dell'Egitto pei Latini e pei Copti, di Tripoli, di Tunisi, della Guinea, del Senegal, del Congo, del Capo, di Natal, del Distretto occidentale e orientale, di Nossibè, di Santa Maria e Mayotte, delle isole Seycelle. Nel 1846 Gregorio XVI creava per l'Africa centrale il vicariato apostolico, sedente a Rasel Kartum, sulla sinistra del fiume Azzurro, poco lungi dal confluente del fiume Bianco.

Gli ordini religiosi, i quali durano tuttodì, sono 203; cioè 60 di canonici o chierici conviventi fuor del secolo, 54 di frati, 89 di monache. È notevole che la maggior parte di questi s'istituirono nel xvi e xvii secolo: il più recente è quello dei padri Rosminiani della Carità.

Il primo popolo della cattolicità è il francese, che appena ha un dissidente su 17 cattolici.

Walcker nel 1805 computava che annualmente in Europa si pubblicassero 7000 opere. Dappoi stamparono

Danimarca	nel 1827	opere	264	cioè	1	ogni	7,000	abitanti
Paesi Bassi	. . . 1827		470	—			8,000	»
Russia e Polonia	. . . 1828		686	—			60,000	»
Germania	. . . 1851		5638	—			6,000	»
Francia	. . . 1831		5065	—			6,000	»
Gran Bretagna	annualmente		2300	—			10,000	»

Alla sola Parigi nel 1812 si stamparono 72 milioni di fogli; nel 1822, 96 milioni; nel 1848, 114 milioni: nel 1833 eranvi 4200 torchi, oltre 80 a vapore; nel 1848, 600 torchi meccanici, e da 1000 a 1500 a mano. Tutto ciò è nulla a petto di Londra. L'Italia numerava oggi presso a 1000 tipografie, e da 20 mila operaj, sempre crescenti dacchè i libri scemarono e venne un diluvio di giornali.

Di questo sì potente e sì abusato mezzo d'istruzione, nel 1847 ne avevano la Spagna uno ogni 864m. abitanti, la Russia ogni 139m., Austria 198m., Svizzera 66m.: Francia 25m., Inghilterra 46m., Prussia 43m., Germania 18m., Belgio 29m.; e in Italia, la Lombardia uno ogni 65m., Toscana e Stati papali 80m., Due Sicilie 122m., Modena, Parma, Veneto 138m., Stati sardi 145m., stando al *Moniteur* 21 gennajo d'esso anno.

Fu detto che agli Stati Uniti escano oltre 2000 giornali, quasi unicamente a questi trovandosi ridotta la letteratura di colà. Le rivoluzioni recenti alterarono queste proporzioni, a disastro del buon senso, della libertà e dell'onore, e a misura che deperirono la letteratura e la potenza di pensare da sè. La sola Parigi nel 1863 pubblica 609 giornali.

Gabinetti di lettura con prestito di libri furono istituiti primamente dal librajo Wright nel 1740; ed ora la sola Germania ne conta 10,000. Negli altri paesi moltiplicano tuttodì.

In Russia dal 1833 al 43 vi si stamparono 7 milioni di libri, e s'introdussero 45 milioni di opere straniere, e il ministro dell'istruzione fece intraprendere 40 spedizioni scientifiche. Secondo il conto reso da esso ministro per la fine del 1844, le cinque università di Pietroburgo, Mosca, Kharkof, Kief, Dorpat contavano 3274 studenti; e i ginnasj, collegi, scuole di distretto e di parrocchie e pensioni particolari, 108,000 allievi. Or che quel paese si rigenera coll'abolizione della schiavitù, estendendosi smisuratamente le scuole.

In Germania al 1º gennajo del 1865 v'erano 2859 librerie di tedeschi. Lipsia spedisce almeno 120m. quintali di stampati l'anno pel valore di 25 milioni di franchi. Nel 62 comparvero 11,241 libri nuovi, cioè quasi quanti in tutta la restante Europa.

Sulle biblioteche ha fatto un lavoro Adriano Balbi, dal quale appare come incerti ancor sieno molti elementi: però vogliono computare che nelle pubbliche europee stiano 20 milioni di volumi, cioè in Francia 6,400,000, in Italia 5,000,000, in Germania 5,700,000, negli altri paesi 5,000,000; altrettanti forse nelle biblioteche private. Il Museo Britannico nel 1849 pubblicò il suo catalogo, in 88 volumi in-folio, secondo il quale la biblioteca contiene 455,678 volumi stampati, 29,626 volumi manuscritti, 23,980 manuscritti distaccati, de' quali 208 egizj su papiro, e 10,221 carte e piani. Nell'Inghilterra stessa la biblioteca dell'università di Aberdeen ha 55,284 libri stampati e 74 ma-

nuscritti; quella d'Edimburgo 90,834 libri stampati e 310 manuscritti; quella degli avvocati 148,000 libri stampati e 2000 manuscritti.

Sono accademie in Francia 264; Svizzera 50; Baviera 36; Württemberg, Baden, Nassau, Brunswick 48; Hannover e le quattro città libere 23; Sassonia 20; Austria 141; Prussia 40; Paesi Bassi 20; Belgio 22; Sardegna, Parma, Modena, Lucca, Toscana 43; Stati pontificj 16; Due Sicilie 17; Portogallo 6; Spagna 90; Danimarca 20; Norvegia 24; Russia 47; Polonia 2; Turchia europea e Principati danubiani 8; Grecia e Isole jonie 4; Gran Bretagna 257. Londra è la città del mondo che più ne unisce: nel 1854, ve n'avea 40 in piena attività, comprendenti 80 mila individui, cioè la Società di zoologia 2446, di orticoltura 1875, delle arti 1000, l'Istituto reale 758, la Società reale 750, la geologica 700, la linneana 600, l'asiatica 500, la geografica 520 l'astronomica 520, quella degli antiquarj 300, di letteratura 271, sei Società mediche 1700, l'Istituto meccaucico 1000, ecc. In detto anno vi si lessero 980 memorie, di cui da 400 furono pubblicate.

Secondo Hassel, l'Europa ha 104 università con 70,235 studenti; cioè 700 studenti per università, e uno ogni 3000 abitanti. Ma il riparto varia, giacchè in Ispagna e in Italia alcune non contano 100 studenti; i Paesi Bassi ne hanno 2686, cioè uno ogni 2500 abitanti; l'Austria 18,000, cioè uno ogni 1150 abitanti; la Prussia 5000. Ecco il catalogo delle principali, coll'anno di lor fondazione:

Francia: Parigi, 1200; Tolosa, 1229; Montpellier, 1284; Orleans, 1305; Grenoble, 1339 (trasportata a Valenza nel 1454); Angers, 1364; Orange, 1365; Dole, 1422 (trasportata a Besançon nel 1676); Poitiers, 1431; Caen, 1456; Valence, 1454; Nantes, 1460; Bourges 1463; Bordeaux, 1472; Reims, 1548; Douay, 1572; Besançon, 1676; Pau, 1722; Nancy, 1769. Si sa come tutto dipendono dall'unica università governativa, quella di Parigi, che è a capo di tutte l'insegnamento.

Allemagna e Svizzera: Praga, 1548; Vienna, 1564; Ginevra, 1368; Colonia, 1385; Eidelberg, 1586; Lipsia 1409; Basilea, 1459; Magonza, 1477; Tubinga 1477; Wittemberg, 1502 (trasferita a Halle nel 1815); Marburgo, 1527; Königsberg, 1544; Jena, 1538; Helmstædt, 1575; Halle, 1694; Gotinga, 1755; Erlangen, 1745; Stuttgart, 1775; Berlino, 1810; Bonn (formata da quella di Munster), 1818; Monaco, (formata da quella di Landshut), 1826; Zurigo, 1832; Berna, 1854.

Gran Bretagna Oxford, 1206; Cambridge, 1229 o 1257; Saint-André, 1411; Glasgow, 1454; Aberdeen, 1506; Edimburgo, 1582; Dublino, 1591; Londra, 1828.

Paesi Bassi e Belgio: Lovanio, 1426; Leida, 1575; Franeker, 1585; Groninga, 1614; Utrecht, 1656; Liegi 1816; Gand, 1816; Bruxelles, 1834.

Italia: Napoli, 1224; Padova, 1228; Roma, 1245; Pisa, 1335; Firenze, 1549; Pavia, 1560; Siena, 1370; Palermo, 1594; Torino, 1405; Parma, 1482; oltre Ferrara, Macerata, Perugia, Urbino, Camerino, Modena, Catania, Messina, Cagliari, Sassari.

Spagna e Portogallo: Valenza, 1209; Salamanca, 1259; Lisbona, 1279; Coimbra, 1291; Valladolid, 1546; Toledo, 1499; Siviglia, 1504.

Paesi del Nord: Cracovia, 1564; Copenaghen, 1476; Upsal, 1476; Dorpat, 1632; Mosca, 1755; Vilna, 1805; Pietroburgo, 1819.

Grecia: Atene, 1836.

Vennero in grande incremento le scuole elementari, almeno pel numero: potesse dirsi altrettanto per la qualità! In molti Stati è diffuso il mutuo insegnamento, massime in Danimarca, Svezia, Inghilterra.

Nella Spagna numerarono 5849 artisti. In Inghilterra, secondo Colquhoun, più di 10 mila famiglie vivono dietro alle belle arti, col lucro di 4,200,000 sterline. A Parigi nel 1850 contavano 1525 disegnatori, 510 incisori, 480 architetti, 310 maestri di cappella, 4323 sonatori: la rivoluzione del 1848 li ridusse all'inazione ed alla miseria, e disperse anche molti di quelli che da ogni parte affluivano a Roma e a Napoli. I governi succeduti affettarono, ma invano, l'aureola della letteratura e delle arti belle.

Riguardo ai progressi agrarj, Léonce de Lavergne (*Forces productives des divers pays*) pone la Francia e l'Italia nel terzo grado d'onore, dopo aver dato il primo luogo all'Inghilterra, e il secondo al Belgio, all'Olanda, alla Svizzera, alla Boemia ed alla Lombardia. L'Italia non ha che il terzo del bestiame grosso e il quinto del minuto che noverasi in Francia, la quale nondimeno in questo, come in tutte le altre parti dell'agricoltura, è

assai inferiore all'Inghilterra. Secondo le notizie più autorevoli, il valor capitale del suolo italiano s'avvicinerebbe a 18,541,214,000 franchi, e la rendita, ragguagliata in ragione del 4 per cento, a franchi 735,648,000; mentre in Francia, dove la densità della popolazione è minore d'un terzo, il capitale dell'industria agricola ascende, secondo le ultime statistiche, al valore di 41,460,120,000 franchi.

Kolb (*Allgemeine Uebersichten*) dà questo quadro, necessariamente soltanto approssimativo, del commercio del mondo, valutato in milioni di franchi:

Gran Bretagna	6800
Francia	4000
Germania (esclusa l'Austria)	3800
Stati Uniti	2800
Belgio	1350
Olanda	1300
Cina ed Australia.	1200
Italia.	1000
Austria	1000
Russia	850
Brasile	820
Svizzera	750
Turchia ed Egitto	550
Indie orientali inglesi	500
Nord-America inglese	400
Spagna e Portogallo	400
Indie olandesi	250
Regni Scandinavi	200
Chili	150
Argentina	120
Grecia e Isole Jonie	80
Totale	28000

Secondo le statistiche ufficiali del 1862, la marina mercantile delle principali nazioni presentava quest'effettivo:

Stati Uniti	tonnellate	5,145,000
Inghilterra	"	4,658,687
Francia	"	1,025,942
Paesi Bassi	"	611,350
Norvegia	"	552,600
Svezia	"	375,000
Grecia	"	274,480
Italia	"	222,524
Danimarca	"	173,318
Belgio	"	41,865
Stato Romano	"	41,560

Del commercio la miglior idea si trae dalla vista di Londra e dalle statistiche colà pubblicate. P. E. la *Peninsular and Oriental Steam navigation Company* ha 58 bastimenti a vapore, suoi, stazzianti più di 2600 tonnellate, e due volte al mese ne partono da Southampton e da Marsiglia per tutti i porti del mondo. La francese *Compagnie des services maritimes des messageries impériales* ha 51 navi a vapore, di cui 59 adopra pel commercio del Mediterraneo e del mar Nero, e 6 per le linee del Brasile, Plata, Senegal; con altre 6 cominciò il commercio delle Indie e della Cina, per cui presto farà 3 viaggi al mese.

Per l'Inghilterra direttamente si asportarono nel 1859 merci orientali

Dall'*Egitto* pel valore di fr. 214,507,800
cioè gomma arabica, muschio, denti d'elefante, tartaruga, manifatture di peli di capra, lane, seta greggia e manifatturata, gioje, cotone, lino greggio:

Dalle Indie orientali fr. 450,187,628
in cardamo, cassia, cannella, gomme, noce moscada, incenso, olj essenziali, petrolio, mandorle, indaco, zafferano, catechu, cera, caucciù,

guttaperca, caffè, the, cotone, seta, lane, pellami, stagno, denti d'elefante
 Dall'Australia fr. 351,442,040
 in rame, stagno, pellami, tartarughe, spermaceti, olio di balena, oro
 Dalla Cina fr. 225,337,750
 in cassia, zenzero, rabarbaro, olj essenziali e profumi, cera vegetale,
 porcellane, mobilie giapponesi, lana, seta, the Vedasi *Annual statement
 of the trade and navigation of the United Kingdom in the year 1859
 presented to both houses of Parliament.*

Al 1° gennajo 1862 calcolaronsi in tutto il globo 414,600 chilometri di strade ferrate; cioè in Europa 55,651: nella Nortamerica 55,589, nell'America del sud 882: in Asia 2686: in Africa 481: in Oceania 214.

Al 1° gennaio 1858 non erano percorsi che 87 mila chil.; sicchè in 4 anni se ne finirono quasi 27,600 chil., de' quali 16 mila in Europa, 10 mila in America.

Quanto alle strade ferrate d'Europa, eccone la partizione: nella Gran Bretagna 17,450 chil.: in Germania 17,071: in Francia 10,016: in Spagna 2369: in Russia 2105: nel Belgio 1856: in Svizzera 1066: in Svezia e Norvegia 542: in Danimarca 398: in Olanda 358: in Portogallo 144: in Turchia 63: niente in Grecia: in Italia 2173.

Quanto all'Italia, la prima strada ferrata fu quella da Milano a Mouza nel 1858; prolungata poi nel 1849 fin presso a Como: nel 1839 cominciavasi quella da Napoli a Castellamare; nel 1844 quella da Lucca a Pisa; nel 1848 quella da Firenze a Livorno; nel 46 quella da Firenze a Pistoja e da Pistoja a Lucca: nel 1848 aprivasi piccolo tratto di quella fra Torino e Genova, nella quale sono la gran galleria di Busalla di m. 5250, e l'altra a S. Pier d'Arena di m. 680, e quattro nella valle della Scrivia di 700 m. di lunghezza media, con due viadotti di 316 e 357 m.: e quattro ponti di un sol arco di 43 metri; il ponte sul Tanaro di 15 archi da 10 metri. Il ponte sul Po presso Valenza è stupendo sull'altra via da Genova a Novara. Nel 1861 e 62 si compirono le vie fra Milano e Piacenza varcando il Po, e di là a Bologna, Rimini, Ancona, Pescara: da Milano a Torreberretti e a Gallarate, e quelle che da Roma vanno a Civitavecchia, a Frascati, a Napoli; oltre molte minori o aperte o in lavoro. La più insigne è la Lombardo-Veneta, che da Milano giunge a Venezia per chil. 282, traversando la laguna s'un ponte di 333 archi, e che comunica colle vie che penetrano in Germania sì pel Tirolo e l'Alpi retiche, sì per Trieste e l'Alpi carniche. Or si lavora quella del litorale del Mediterraneo, sulle due riviere liguri: quella che per l'Apennino congiunga l'Emilia alla Toscana; quella che, perforando il Cenisio con galleria di 12,500 metri, congiungerà colla Francia.

Si convenne fra gli Stati di tener le rotaje d'eguale larghezza: talchè una stessa locomotiva non solo può girar tutta la Francia, ma andare a Bruxelles, a Berlino, a Vienna, a Berna senza bisogno di trasbordare le merci. Anzi può andar da Parigi a Pietroburgo, per 2280 chil., passando per Colonia, Berlino, Königsberg, Kowno, Dunauburg.

Si calcola che l'Inghilterra abbia speso in strade ferrate 355 milioni di lire sterline. Se ne ricavano all'anno 28 milioni di sterline, eppure non fruttano agli azionisti che il 5 p. 0/0. Nel 1861, ogni giorno 10,600 traini trasportarono 500 mila persone; 250 mila tonnelate di mercanzie, 55 mila capi di bestiame: e l'estensione delle linee era di 17,600 chilometri. L'introito lordo fu di 715 milioni di franchi, di cui metà andò in spese; 57 sinistri arrivarono, in cui perirono 284 persone; 883 furono ferite, sopra 182 milioni di persone trasportate nel 1860 vi erano in uso 5801 locomotive; nel 61 erano 6156, e l'anno appresso se n'aggiunsero 500.

A questi mezzi di comunicazioni aggiungansi i telegrafi elettrici, di cui nel 1862 si calcola la lunghezza di 520 mila chilometri. Bisogna supporre almeno il sestuplo di lunghezza dei cordoni conduttori.

Spaventevole è il numero de'poveri, crescente a misura dei provvedimenti che vi oppongono una politica puramente sensuale, e una filantropia di apparato. Va pure crescendo il numero dei delitti, e in conseguenza delle prigioni e degli altri mezzi di repressione. Come si concilli questo sciagurato aumento coi vantati progressi della civiltà, è un tema fra retorico e sofisticato per gli adulatori del secolo. Come vi si ripari vogliano i buoni cercarlo più in su che nei decreti e nelle utopie.

AGGIUNTE

Pag. 315. L'ultima statistica assegna al regno d'Italia anime 22,779,800. [La superficie censita è di ettari 20,000,000, che danno la produzione lorda di 2520 milioni, e la netta di 1108 milioni; sottraendone le spese, i carichi, le perdite, si residua a 566 milioni. Si valuta la produzione della seta in 4,500,000 chilogrammi; della quale cinque sestimi sono lavorati in paese a trame e organzini.

Quanto ai boschi, eccone lo specchio:

Province antiche ettari 5,878,000; ai privati bosco ceduo 268,825: alto fusto 156,547: a corpi morali bosco ceduo 996,630: alto fusto 197,618.

Lombardia ettari 2,140,200; ai privati bosco ceduo 124,241 17: alto fusto 26,555,05: a corpi morali bosco ceduo 183,900, 64: alto fusto 80,455 81.

Emilia ettari 2,156,500; ai privati bosco ceduo 154,059 58: alto fusto 81,373 65: a corpi morali bosco ceduo 50,525 88: alto fusto 45,191 49.

Marche ettari 1,002,300; ai privati bosco ceduo 55,851 91: alto fusto 20,859 33; a corpi morali bosco ceduo 8,898 58, alto fusto 2,537,50.

Umbria ettari 925,900; ai privati bosco ceduo 93,585 08: alto fusto 146.260 77; a corpi morali bosco ceduo 45,914 45: alto fusto 50,683 620.

Toscana ettari 2,207,100; ai privati bosco ceduo 217,958 28: alto fusto 173,816 51: a corpi morali bosco ceduo 22,364 87: alto fusto 19,697 50.

Province napoletane ettari 8,811,400; ai privati bosco ceduo 79,756: alto fusto 181,880; a corpi morali bosco ceduo 257,009: alto fusto 408,164.

Sicilia ettari 2,618,200.

Totale della superficie boschiva ettari 4,297,845 450.

Pag. 317. Secondo la statistica del 1865, il regno di Grecia contava 1,096,810 abitanti, di cui 1,086,600 di culto greco, 9358 d'altri culti cristiani, 552 di non cristiani. Formavano 218,919 famiglie, in case 225,716: 9484 soldati; 5102 ecclesiastici: 16,122 proprietari: 147,507 agricoltori. L'Inghilterra avrebbe ora ceduto al regno ellenico le isole Jonie.

Pag. 351. Il regno di Polonia qual fu restaurato nel 1860, era diviso ne' governi di Varsavia, Lublino, Radom, Augustowo, Plotzk, colla popolazione di quasi 5 milioni d'anime, fra cui 4856 greci disuniti; 3,657,140 cattolici romani; 215,967 greci uniti; 274,707 luterani; 4189 riformati, 1581 mennoniti; 1451 fratelli moravi; 600,000 israeliti: sopra 124,000 ch. di superficie. Le entrate salirono nel 1860 a 18,272,102 rubli.

Pag. 569. Impero Indiano. Secondo il conto presentato nel luglio 1860, le entrate dell'impero coloniale pel 1861-62 salivano a lire sterl.

	45,829,000
le spese a " "	45,880,000
Pel 1862-65 le entrate a " "	45,105,500
le spese a " "	45,825,000

Cioè con un avanzo di 1,276,000 L. sterline.

Il debito pubblico si diminuì nell'ultimo anno, di 1,750,000 sterl. e l'interesse fu di L. sterl. 5,134,847. L'India costa all'Inghilterra L. 6,654,544 sterl. compresa la garanzia per le strade ferrate. Queste sono un gravissimo peso al tesoro, ma poichè nel 1862-65 resero 866,000 sterl., è sperabile che, quando sieno compiute e in pieno esercizio, possano esonerare lo Stato, e rintegrarlo delle sue anticipazioni.

INDICE

PREFAZIONE	pag. 5	Etimologie di nomi di paesi	pag. 45
----------------------	--------	---------------------------------------	---------

EPOCA I. — Propedeutica.

§ 1. Cosmologia	» 21	§ 11. Antropomorfologia	» 48
2. Geodesia	» 25	12. Etnografia d'Europa	» 55
5. Climatologia	» 50	15. Religione	» 85
4. Meteorologia	» 52	14. Epeirografia	» 85
5. Idroistica	» 55	13. Geografia fisica dell'Europa	» 86
6. Geologia	» 55	46. — dell'Asia	» 95
7. Ecdidastica	» 44	47. — dell'Africa	» 94
8. Metalli	» 46	48. — dell'America	» 96
9. Zoologia	» <i>ivi</i>	49. — dell'Oceania	» 97
10. Commercio	» 48		

EPOCA II. — Dalla disperzione dei popoli fino al 776 av. C.

§ 1. Assiria	» 99	§ 6. Siria	» 110
2. India	» 400	7. Grecia	» <i>ivi</i>
5. Egitto	» 401	8. Asia Minore	» 111
4. Palestina	» 406	9. Strade commerciali	» 112
5. Fenicia	» 407	10. Le carovane	» 116

EPOCA III. — Dal 776 al 325 av. C.

§ 1. Impero persiano	» 119	§ 7. Popolazione d'Italia	» 155
2. Grecia al tempo della guerra Medica. — Popolazione d'Atene	» 421	8. Autoctoni del Lazio, della Campania e del Sannio	» 157
5. Colonie greche	» 127	9. Colonie greche in Italia	» 158
4. Regno di Filippo il Macedone	» 128	10. Invasioni galliche	» 159
5. Conquiste d'Alessandro Magno	» 129	11. Movimenti degli Itali	» <i>ivi</i>
6. Italia	» 151	12. Primordj di Roma	» 140

EPOCA IV. — Dal 325 al 154 av. C.

§ 1. Divisioni dell'Impero macedone	» 141	§ 9. Africa e Spagna al fine delle guerre puniche	» 157
2. Italia superiore al tempo della guerra sannitica	» 142	10. Gallia Cisalpina	» <i>ivi</i>
5. Italia propria	» 144	11. Sicilia	» 158
4. Magna Grecia	» 148	12. Sardegna e Corsica	» 159
5. Conquiste di Roma in Italia	» 149	15. Grecia, Illiria, Macedonia	» <i>ivi</i>
6. Guerre puniche. — Cartagine	» 151	14. Conquiste dei Romani in Grecia	» 161
7. Viaggio di Annone	» 154	15. Asia Minore e Alta	» 162
8. Marcia di Annibale	» 156	16. Egitto alla morte di Tolomeo Evergete	» 164
		17. Cina	» <i>ivi</i>

EPOCA V. — Dal 154 av. C. al 4 d. C.

§ 1. Regni d'Asia. — Mitradate	» 168	§ 4. Germania	» 174
2. Gallia propria	» 169	5. Popoli delle Alpi e sulla destra del Danubio	» 175
5. Bretagna	» 175		

EPOCA VI. — Dal 4 al 325 d. C.

§ 1. Impero romano; suoi limiti	» 177	§ 5. L'Impero fin a Costantino	» 181
2. Conquiste degli Imperatori	» <i>ivi</i>	6. Tetrarchia, e nuovo ordinamento am- ministrativo	» <i>ivi</i>
5. Divisioni amministrative	» 178		
4. Strade, accampamenti	» 180		

EPOCA VII. — Dal 525 al 476 d. C.

- | | | | |
|-------------------------------------|----------|------------------------------------------|----------|
| § 1. Impero romano | pag. 485 | § 5. Barbari d'Asia e d'Africa | pag. 487 |
| 2. Barbari settentrionali | » 487 | 4. Invasioni | » 488 |

EPOCA VIII. — Dal 476 al 622 d. C.

- | | | | |
|------------------------------------------------|--------------|-----------------------------------|-------|
| § 1. Basso Impero | » 489 | § 4. Italia | » 491 |
| 2. Impero persiano | » <i>ivi</i> | 5. Barbari indipendenti | » 492 |
| 3. Irlanda, Bretagna, Gallia, Africa | » 490 | | |

EPOCA IX. — Dal 622 all'800 d. C.

- | | | | |
|--------------------------------------------------------------------------|-------|------------------------------------------------|-------|
| § 1. Impero arabo | » 494 | § 4. Impero greco | » 498 |
| 2. Conquiste dei Musulmani fin allo smembramento del califfato | » 495 | 5. — di Carlo Magno | » 499 |
| 3. Colonie arabe | » 497 | 6. Stati indipendenti da Carlo Magno | » 202 |

EPOCA X. — Dall'800 al 1096 d. C.

- | | | | |
|-----------------------------------------------------|--------------|---------------------------------------------|-------|
| § 1. Divisioni dell'impero di Carlo Magno | » 205 | § 5. Spagna | » 214 |
| 2. Provincie invase dai Barbari | » 206 | 6. Isole britanniche | » 212 |
| 3. Grandi feudatarij | » <i>ivi</i> | 7. Scandinavi, Slavi e Tartari | » 215 |
| 4. Dissoluzione dell'Europa germanica | » 207 | 8. Smembramento dell'impero arabo | » 216 |

EPOCA XI E XII. — Dal 1096 al 1500 d. C.

- | | | | |
|----------------------------------------------|--------------|--------------------------------------------|--------------|
| § 1. I Musulmani e i regni turchi | » 218 | § 9. Impero germanico | » 227 |
| 2. Terrasanta | » 219 | 10. Italia | » 250 |
| 3. Regni Cristiani | » 222 | 11. Francia | » 255 |
| 4. Impero latino in Grecia | » <i>ivi</i> | 12. Spagna | » 254 |
| 5. L'Islam | » 225 | 13. Inghilterra, Irlanda, Scozia | » 253 |
| 6. L'Asia alla morte di Gengis-kan | » 224 | 14. Scandinavia | » 256 |
| 7. Impero cinese | » 225 | 15. Stati slavi | » <i>ivi</i> |
| 8. Europa cristiana | » 226 | | |

EPOCA XIII. — Dal 1500 al 1492 d. C.

- | | | | |
|-----------------------------------------------------|--------------|------------------------------------|--------------|
| § 1. Asia | » 258 | § 8. Scandinavia | » 245 |
| 2. Impero mongolo alla morte di Tamerlano | » <i>ivi</i> | 9. Penisola iberica | » 244 |
| 3. Regni musulmani | » 259 | 10. Italia | » <i>ivi</i> |
| 4. Germania | » 240 | 11. Russia e Capciak | » 246 |
| 5. Svizzera | » 242 | 12. Polonia | » <i>ivi</i> |
| 6. Francia | » 245 | 13. Prussia e Livonia | » <i>ivi</i> |
| 7. Gran Bretagna | » <i>ivi</i> | 14. Viaggio d'Ibn Batuta | » <i>ivi</i> |
| | | 15. — di Clavigo | » 259 |

EPOCA XIV. — Commercio e scoperte.

- | | | | |
|---------------------------------------|-------|----------------------------------------------|--------------|
| § 1. Commercio del medioevo | » 262 | § 5. America | » 267 |
| 2. Portoghesi in Africa | » 265 | 6. Scoperte e conquiste in America | » <i>ivi</i> |
| 3. Stabilimenti in Asia | » 264 | 7. Scoperte posteriori | » 269 |
| 4. Oceania | » 265 | | |

EPOCA XV. — Dal 1500 al 1648 d. C.

- | | | | |
|-------------------------------|--------------|------------------------------|--------------|
| § 1. Italia | » 275 | § 6. Gran Bretagna | » 278 |
| 2. Germania | » 274 | 7. Scandinavia | » 279 |
| 3. Casa d'Austria | » 275 | 8. Russia | » <i>ivi</i> |
| 4. Francia | » 277 | 9. Turchia | » 280 |
| 5. Penisola iberica | » <i>ivi</i> | 10. Asia | » <i>ivi</i> |

EPOCA XVI. — Dal 1648 al 1700 d. C.

- | | | | |
|------------------------------------|--------------|---------------------------------------|--------------|
| § 1. Germania | » 282 | § 6. Italia | » 287 |
| 2. Prussia e Brandeburgo | » 285 | 7. Asia | » 288 |
| 3. Francia | » <i>ivi</i> | 8. Possessi europei in Asia | » <i>ivi</i> |
| 4. Settentrione | » 285 | 9. — in America | » 289 |
| 5. Impero ottomano | » 286 | 10. Africa | » 290 |


EPOCA XVII. — Dal 1700 al 1789 d. C.

§ 1. Gran Bretagna e Scandinavia	pag. 291	§ 9. Provincie Unite, Spagna, Portogallo pag.	297
2. Polonia	» <i>ivi</i>	10. Francia	» <i>ivi</i>
3. Russia	» 292	11. Italia	» <i>ivi</i>
4. Prussia	» 295	12. Stati musulmani	» 299
5. Casa d' Austria	» <i>ivi</i>	13. Cina e Tartaria	» 500
6. — di Baviera	» 294	14. India	» <i>ivi</i>
7. Germania	» <i>ivi</i>	15. Emancipazione delle colonie americane »	504
8. Svizzera	» 296		

EPOCA XVIII. — Dal 1789 al 1858 d. C.

§ 1. Impero francese	» 505	§ 19. America settentrionale	» 552
2. Penisola iberica	» 505	20. — centrale	» 556
3. Italia	» 509	21. — meridionale	» 557
4. Repubblica delle isole joniche	» 516	22. Popolazione odierna e condizioni del-	
5. Regno greco	» <i>ivi</i>	l'America	» 560
6. Impero ottomano	» 517	23. Gl'indigeni	» 562
7. Francia	» 522	24. Lingue	» 564
8. Monarchia olandese	» 525	25. Asia. — Divisioni politiche	» 565
9. Regno del Belgio	» 526	26. Popolazione odierna dell'Asia	» 571
10. Confederazione svizzera	» 527	27. Condizione del paese	» 574
11. — germanica	» 529	28. Lingue dell'Asia	» 575
12. Impero ereditario d'Austria	» 553	29. Africa. — Divisioni	» 576
13. Monarchia prussiana	» 540	30. Condizione del paese	» 578
14. — inglese	» 542	31. Lingue	» 580
15. — svedese	» 546	32. Ultime scoperte	» 581
16. — danese	» 547	33. Mondo marittimo	» 585
17. Impero russo	» <i>ivi</i>	34. Epilogo	» 587
18. America. — Mutazioni storiche	» 551	AGGIUNTE	» 596


FINE DELLA GEOGRAFIA POLITICA.



ARCHEOLOGIA E BELLE ARTI

Habent saxa, æra, lapides, et quæcumque
vetusta monumenta quemadmodum vo-
ces suas, quibus non tam gesta majo-
rum, quam et originem ætatemque suam,
absque ulla litterarum nota, bene adven-
tentibus indicat.

CIAMPINI, *Vet. Monim.*, t. 1, c. 8.



AL LETTORE,

È la nona volta che noi ristampiamo questo trattatello, e sempre con ampliamente di materia e aumento di cure: segno che se ne compiace l'Autore, e che il Pubblico lo gradì. Infatti giornali nostri e forestieri convennero che esso sia il più compito trattato di archeologia che si abbia finora alla stampa, essendovi o discorse estesamente, o almeno toccate tutte le quistioni che si agitano fra i dotti intorno a questa scienza, tanto oggi coltivata; e sfuggendo sì la severità che lo renderebbe proprio soltanto de' profondi eruditi, sì la leggerezza che dia nozioni o erronee o smozzicate. Ad essi eruditi servirà per ricordarsi; alla gioventù è necessario per acquistare quella coltura, che non può dirsi compiuta quando manchi d'un buon corredo di cognizioni classiche. E perciò lo crediamo singolarmente opportuno alle scuole.

Per parte nostra noi procurammo che il testo fosse viepiù corretto, malgrado le tante citazioni in lingue straniere, e lo corredammo di sempre maggior numero di figure, acciocchè e l'intelligenza e la memoria fossero ajutate dalla percezione immediata.

Ci favorisca il Pubblico, come suole.

Torino, 4 aprile 1863.

GLI EDITORI.



INTRODUZIONE

§ 1. — Definizione.

La parola *Archeologia*, derivata da ἀρχαίος e λόγος, significa ragionamento intorno alle antichità. La scienza così denominata si propone d'applicare le cognizioni storiche e letterarie a spiegare i monumenti antichi, e dai monumenti dedurre spiegazioni alle opere di letteratura e alla storia, nello scopo di chiarire e attestare la civiltà di tutti o di alcun popolo antico.

Più particolarmente s'intende con questo nome la critica applicata ai monumenti, che esprimono le teogonie, la topografia, le arti, i costumi, gli usi dei popoli classici, o che essi medesimi sono capi d'arte.

§ 2. — I Monumenti.

Monumento (da *monendo*) è tutto quanto ci chiarisce delle cose che furono. In senso particolare questa parola indica le produzioni delle arti del disegno, e ancor più specialmente le opere pubbliche, destinate a tramandare la memoria di fatti o di persone. Nell'uso scientifico dicesi monumento qualunque cosa antica giunta a noi, e che ci porga notizia dei tempi trascorsi.

§ 3. — Come questi ci sono arrivati.

Tali monumenti possono esserci arrivati, 1. per tradizione orale, come sarebbero le canzoni popolari, alcune leggi e consuetudini, o leggende e somiglianti; 2. per la scrittura, quali sono i libri e le carte (*monumenti letterari*); 3. in originale, come statue, iscrizioni, medaglie, edifizj, suppellettili. Alcuni di questi sono *stabili*, cioè per loro natura non possono spostarsi; altri *mobili* o anche *figurati*, od *iscritti*.

§ 4. — Dei monumenti orali e scritti.

I monumenti orali, finchè rimangono sulle bocche, non costituiscono scienza; ridotti a scrittura, si concentrano coi secondi per formare l'*Archeologia letteraria*, distinta dalla *artistica*, alla quale spettano gli altri. Nel primo senso, Gioseffo Ebreo e Dionigi d'Alicarnasso intitolarono *Archeologia* i loro libri ove ragionano dell'origine, degli usi, della storia degli Ebrei l'uno; de' Romani l'altro; e il Pottero *Archeologia greca* il suo ampio trattato de' costumi greci. Vi si potrebbero anche riferire le collezioni di epigrafi antiche (*Archeologia paleografica*), e quelle di diplomi (*diplomatica*): e monumenti suoi sarebbero tutte le scritture antiche.

§ 5. — Archeologia artistica, e differenza dell'archeologia dall'antiquaria, dalla filologia.

All'*Archeologia artistica* offrono materiali le produzioni di mano, a noi giunte in originale. L'uso, sovrano delle lingue, circoscrisse a questo significato la parola *Archeologia*, che si occupa di rintracciare la verità nei monumenti artistici, considerati quali

testimonj presenti ed autentici del passato. La voce *Archeografia* introdotta da Giacomo Spon, più propria ed esprimente, non prese corso; e ben servirebbe ad indicare la parte descrittiva de' monumenti, serbando quella d' *Archeologia* alla parte illustrativa. La voce latina *Antiquaria*, che vi corrisponde, fu ristretta alla cognizione degli oggetti materiali dell'antichità; onde l'antiquario raccoglie, l'archeologo capisce e spiega: a quello bastano le ricchezze o la fortuna, e l'essersi formato abitudine e gusto; per questo vuolsi scienza ed erudizione. I Tedeschi col nome di *Filologia* indicano, non soltanto lo studio letterale dei testi, ma anche la scienza propria dell'antichità.

§. 6. — Dall'erudizione, dalla storia, dalle belle arti, e dalla storia propria.

Differisce l'Archeologia dall'*Erudizione*, perchè questa si applica principalmente ai monumenti letterarj, purgando i testi degli autori da quanto di falso e di scorretto s'introdusse la malizia o l'incuria de' copisti; e col raffronto dei fatti e d'altre scritture ne accerta il senso e l'intenzione. Neppure vuolsi confonderla colla *Storia delle belle arti*, benchè questa ne sia fondamento; la quale insegna come in generale l'uomo, dalle rozze costruzioni e figure, s'innalzasse fino alla più vera e delicata rappresentazione degli oggetti naturali e dei concepimenti umani per mezzo della materia, ed a raggiungere quel tipo di bello che è proprio di ciascuna nazione; e registra i grand'uomini per cui opera furono tradotte in immagini visibili le creazioni del genio. E però indispensabile che e nell'*Erudizione* e nella *Storia delle arti* sia versato l'archeologo, se vuol raggiungere il senso de' monumenti, e farne rette e giovevoli applicazioni; singolarmente dee avere pratica colla mitologia e coi poeti, massime i tragici greci, i quali furono fonte ricchissima d'artistiche ispirazioni al popolo che ci lasciò i monumenti più belli, al popolo unico al mondo che fosse tutto un grand'artista, e fra cui l'arte fosse un'attività nazionale.

L'Archeologia non è neppur tutt'uno colla *Storia*, benchè l'una all'altra devano dar mano. Per lunghissime età ogni sussidio letterario manca, sicchè la *Storia* rimarrebbe muta ove l'Archeologia non ne adempisse il difetto: tali sarebbero in Grecia i tempi anteriori ad Omero, e nella Battriana i posteriori ad Alessandro; di molti regni la storia non ci è prestata che da medaglie ed iscrizioni; togliete i monumenti, e qual cosa ci ha tramandato l'immenso Egitto? Pertanto l'Archeologia or viene in sussidio dell'*Erudizione* scritta, or gliene chiede; l'ajuta nell'intendere quel che gli autori dissero intorno alla topografia, alla teogonia, all'etica, cioè ai costumi; si serve degli scrittori per trovare il senso vero de' monumenti suoi proprj nell'architettura, nella plastica, nella grafica, nella toreutica, nella gliftica, nell'epigrafia e nella numismatica.

§ 7. — Meriti dell'archeologia.

Fra gli scrittori antichi è generalmente trasandata la *Cronologia*; e i monumenti aiutano a coordinare ed accertare questa scienza, senza cui non vi è storia. Essi restituiscono i nomi di persone e di luoghi, guasti dall'inesatta trascrizione, e dagli alteramenti che produce il mutarli in diversa lingua; essi ritessono la serie dei dominanti, perduta o confusa.

Gli scrittori, seguendo o le impressioni personali o le nazionali simpatie, alterano il vero anche senza volerlo; mentre i monumenti rimangono sinceri testimonj dei puri fatti. Gli scrittori tacciono troppo spesso i costumi, le usanze, le opinioni dei popoli, paghi d'espone i fatti esteriori; oppure v'alludono appena alla sfuggita. Che se di più non occorre a chi vivea in mezzo a quelli, riescono oscuri a noi che ne siam lontani o per età o per nazione. L'Archeologia vi supplisce, scoprendoli in quel che n'è rimasto, facendoci, per dir così, vivere in mezzo agli antichi, ridestando il loro stato sociale, coll'armi, le vesti, gli spettacoli, le cerimonie, i riti religiosi e funerals e nuziali, i banchetti, le abitazioni, gli arredi; dà una forma determinata alle immagini che lo spirito si è creato dell'antichità, alle idee che trasse dalla lettura; talvolta colma lacune dei testi, dà alla loro interpretazione mezzi di critica inattesi; dal confronto de' monumenti figurati svolge certe tradizioni religiose ed eroiche, irriverlate dagli scritti; introduce a tempi, su cui manca qualsiasi monumento scritto. Qu la storia ci addentra nella civiltà romana,

quanto una descrizione, o ancor meglio un' esplorazione degli schiavi d'Ercolano o di Pompei?

L'Archeologia favorisce quell'amor del bello, che è fonte di tanti piaceri, ajutando a penetrare nelle opere antiche, scoprirne il soggetto, valutarne il merito, e così crescere o moderare l'ammirazione. Insegnando a classificarle, favorisce la memoria ed agevola l'erudizione. Educa infine a discernere ciò che è vero dalle abilissime contraffazioni.

Alcuni commentatori tolsero ad illustrare i classici per via di monumenti, come fecero Spanheim con Callimaco e Giuliano; Flaxmann, Tischbein, Raoul-Rochette con Omero ed Euripide; Heine e Sandbeyn, con Virgilio; Pyne con Orazio; Clavier e Visconti con Pausania, Ultimamente Beugnot cercò ne' monumenti la prolungazione del paganesimo in Occidente dopo sparso il cristianesimo.

D'alcune lingue antiche non rimane vestigio se non nei monumenti; come della geroglifica egiziana, dell'etrusca, della runica. In quelle medesime che vivono, possono essi attestare più certamente una dizione, o un'ortografia, o il vero stato della favella in certi tempi, come si fa della latina cogli epitalfj degli Scipioni, colla colonna rostrata e con alcuni senatoconsulti in bronzo.

Gravina, Einuccio, Rinkio, Brissonio, Terrasson, Agostini, Orsini, Böck ed altri mostrarono quanto lume tragga la giurisprudenza dalla numismatica e dalle epigrafi, che rivelano o leggi o pratiche del foro. Le ruine dei *septa*, cioè del recinto destinato ai grandi comizj dazionali in Campo Marzio a Roma, scoperte non ha guari, risolvono una quistione difficile e importante, cioè qual fosse la costituzione di Servio Tullio riguardo alle classi de' cittadini e alle loro suddivisioni. Gli sgombri del Foro romano spiegarono passi di autori e quistioni del diritto civile o pubblico.

Le arti belle tornarono spesso allo smarrito sentiero col ricorrere agli avanzi dell'antichità; nei loro prosperi giorni ne trassero felici ispirazioni, o impararono ad esprimere con classica correzione i pensieri nuovi ed originali. Testè, volendosi alzare un monumento a prodi guerrieri a Culm, si credette non poter fare di meglio che copiare una preziosa anticaglia da pochi anni uscita di sotterra a Brescia. Monaco si abbellì con molti edifizj de' tempi andati.

Quanto poi non reca e piacere all'intelletto ed eccitamento all'immaginazione il rimirare le effigie degli uomini grandi? E appunto la serie di questi ci è offerta dalle medaglie, dai busti o dalle pietre a rilievo o ad incavo.

Eccellente modo di far progredire un'arte è ricondurla al suo principio, rivelare la ragione e i modi dell'esistenza sua, e così risparmiarle i pericolosi tentativi, garantirla dai travimenti, moltiplicarne i mezzi, e arricchirla d'anticipata esperienza, sicchè progredisca franca per una via, che non è se non il successivo attuamento e la necessaria conseguenza del suo principio. Laonde lo studio delle origini è il fondamento principale e più vero del progresso.

Nè s'imputino queste idee di sistema prestabilito, di tributo offerto a idee ora di moda. L'associazione del bello, del buono, del vero, nel quale noi riponiamo il progresso sociale, dee trovarsi pure nell'Archeologia, quando voglia elevarsi al grado di scienza. L'uomo contempla con curiosità e meraviglia i monumenti; sotto quest'impressione li descrive o gl'imita; primo passo, che non appartiene ancora alla scienza. La molteplicità degli oggetti lo costringe ad una scelta, a un metodo, a qualunque classificazione o secondo lo stile, o secondo la storia. Progredendo, da quegli esempj dedurrà precetti, li concatenerà, ne formerà un corpo di dottrina. Ma perchè questa si avvii e s'innalzi a rappresentazione sociale, converrà che lo studioso ne cerchi ed esprima l'applicazione, l'oggetto, e qual pensiero si celi sotto a quelle forme; e così connetta ciascun lavoro colla civiltà che lo circonda.

A ciò non può elevarsi se non con larghissimo corredo di cognizioni, e soprattutto col profondo sentimento del vero, cioè dell'idea mercè della quale soltanto può, dall'idolatria della forma, ergersi al culto del pensiero, assegnare le sue ragioni a ciascun tempo, e prefiggere i giusti limiti all'imitazione. Solo con ciò si toglierebbero tante assurdità di fabbriche moderne, storpiate per imitare le antiche, ove, con istile convenzionale che non ha riguardo ai tempi e ai bisogni, si architetta una chiesa o una borsa sul modello d'un tempio o d'un bagno antico, si cerca dal Giove Olimpico l'espressione d'un Padre Eterno.

Metodo migliore non conosco per evitare questi sconci sistematici, che il ricorrere alle origini, cioè all'antichità. Una scienza pedantesca si è fissata su certe genti e certe epoche, e intitolò classiche quelle, aeree queste, e fuor di là non riconobbe buon gusto; come il naturalista che volesse studiar l'animale soltanto nel tempo del suo migliore sviluppo, o la pianta sol quando è carica di frutti. Ma non è vero che si deduce la classificazione botanica dai semi; non è la meditazione sui progressivi incrementi che spinge innanzi una scienza? Nei monumenti del massimo splendore delle arti voi restate abbagliato per modo, da perdere quella moderazione che è necessaria a ravvisarne i difetti, a valutarne il merito al vero; escludete ogni possibilità di altro bene; perdetevi in libertà quanto acquistate in finezza.

Da qui il dispregio che, poco tempo fa, si aveva per tutto ciò che non fosse greco o romano; da qui il restringer l'arte fra limiti angustissimi; da qui il vilipendio per monumenti di grandezza incomparabile come i gotici, o di profondo sentimento come i lavori dell'arte cristiana: e più d'uno storico delle arti dovrà esser riprovato dal secolo nostro, perchè di volontarie tenebre si circondò, affine di non vedere se non un solo punto luminoso.

Insistiamo sopra l'utilità di questo studio, perchè l'opinione di coloro che trovano comodo il disprezzare per dispensarsi dallo studiare, riuscì a spargere sull'Archeologia una sciagurata reputazione di pedantismo, la quale, se per verità è giustificata da inetti e presuntuosi suoi cultori, viene gloriosamente smentita da quei grandi che v'accoppiarono la filologia e il sentimento dei bisogni dell'età nostra, e che, da indagine morta e inefficace sulla lingua e gli osi degli antichi, la convertirono in istudio filosofico delle classiche antichità.

Nelle recenti indagini fatte in Grecia, appare, principalmente da iscrizioni della Focide, un fatto che s'ignorava del tutto, cioè che talvolta gli schiavi erano emancipati col donarsi a un santuario, sostituendo il Dio colà venerato al padrone; uso che credeasi introdotto solo nel medioevo. È un bel lavoro quel di Noël des Vergers, *Essai sur Marc-Aurèle d'après les monuments épigraphiques* (Parigi 1860). Le opere di Le Bas sui monumenti della Grecia son una miniera di cognizioni nuove, di rettificazioni, di conferme: e il Le Bas fu per avventura il primo che in libri ad uso della gioventù delle università introducesse documenti epigrafici.

§ 8. — Grado suo di certezza.

Alcuno volle imputare l'Archeologia come troppo vaga e incerta nei risultamenti. Le scienze morali non daranno mai quell'assoluto vero che le matematiche, nè applicazioni immediate e sicure come le meccaniche. Pure v'è un ordine, nè scarso, di verità che tutto appartiene al dominio della storia, spogliata dell'iracondo scetticismo in cui la vollero gettare i filosofi nel secolo passato, e nel nostro qualche loro tardo seguace. Ora alla conquista di esse più che mai contribuisce l'Archeologia, quand'anche non si voglia contare per nulla il piacere sublime del riconoscer la verità. Chi, digiuno della scienza misuratrice degli spazj e del movimento, senta l'astronomo precisare l'istante in cui, fra molti secoli, un astro si troverà nella tale situazione, sogghigna; e tanto più che quelli stessi, i quali sanno a puntino la periferia e il volume d'un remotissimo pianeta, a fatica convengono nella misura d'un grado del meridiano sulla terra nostra. Eppure i cieli attestano a favore di quella scienza, e la prevista eclisse viene al preciso minuto a provare l'infallibilità de' metodi.

Così è dell'Archeologia. Alcuni ne fecero un vero giuoco per ingannare altrui, o ingannati essi medesimi, come Annio da Viterbo, Serlio, Struys, Laurus, Picart, Golzio, Hardouin. Facile sarebbe citar errori, anche grossolani, in cui inciamparono altri; facile indicare le interpretazioni, inconcludenti perchè troppo vaghe o perchè dedotte da elementi da cui se ne poteano trarre altre diametralmente opposte; facile l'indicare alcuni punti che rimangono inaccessibili alle sue ricerche. E anche pur troppo vera l'accusa che Winkelmann dà a molti studiosi dell'antiquaria, d'esser simili a torrenti, che si gonfiano quando l'acqua è superflua, e restano a secco quand'essa tornerrebbe necessaria. Ma vi si possono opporre fatti splendidissimi; ardite congetture, rinfiancate da un corredo meraviglioso di fatti; molte verità o interamente rivelate, o poste in evidenza dalle ricerche degli antiquarj. Questo nostro lavoro ne offrirà più d'una prova.

§ 9. — Difficoltà d'interpretare i monumenti.

Perocchè, se la testimonianza che i monumenti rendono alla civiltà d'un popolo, è la più sincera ed autentica, è anche la men facile ad interpretarsi, o perchè non si sa darvi un senso, o perchè non si sa scegliere fra i sensi diversi. Isolati non han significazione nè utilità; e il riunirli è lungo e costoso. Pertanto i monumenti originali non vengono che da sezzo in ajuto de' monumenti scritti, man mano che se ne comprende l'utilità mediante il progresso degli altri studj, e come complemento di questi. Gl'indizj offerti dai monumenti grafici non sono mai così precisi come quelli degli autori, e facilmente l'illustratore può trascinarli al proprio assunto. Che non fu detto a proposito dello zodiaco di Dendera? quante follie si sostennero con medaglie! ma i delirj di alcuni non devono screditare una scienza, la quale vuolsi nella forma sia chiara e determinata e nel fondo diretta all'intima cognizione dell'uomo e della società antica.

KLOTZ pubblicò un trattatello in tedesco sullo *Studio dell'antichità*, confutando quelli che il tacciano di futile. Anche BIRNBAUM v'insiste nel suo raro trattato *Sulla natura e l'uso dello studio delle antichità*.

Vedi pure GEBBARDT, *Vorrede zum Prodomus der anticken Bildwerke*.

LABUS, *De la certitude de la science des antiquités*. Milano 1822.

Lo scetticismo del secolo passato contro i monumenti è riprodotto da DAENOC, *Cours d'études historiques*. Parigi 1842, t. 1.

§ 10. — Storia dell'archeologia presso gli antichi.

Gli antichi aveano sott'occhio sì poche ruine, e talmente diletta vansi nei godimenti del presente, che non poterono istituire una scienza apposita, la quale esaminasse i monumenti e ne traesse la conoscenza dei tempi preteriti.

L'India non faceva distinzione di tempi in quel vago delle sue cognizioni, talchè per essa il passato non v'era, o confondevasi colla perpetuità.

La Cina, veneratrice com'è degli avi, tenne conto di quanto ad essi si riferisce; e quando Ven-ti, un secolo e mezzo avanti Cristo, ridonò ai Letterati il favore tolto dopo la persecuzione fattane da Sciuang-ti, fu suprema cura dei dotti segnaci di Confucio il raccogliere, non le scritture soltanto, ma i monumenti d'ogni sorta, sfuggiti all'ordinata distruzione. Però quel popolo li studiò in modo affatto empirico, senza sistema, nè con altro intento che di perpetuarlo lo stesso gusto, le stesse idee, respingere le novità, o a queste ritrovar grazia col mostrarle dedotte o almeno appoggiate alle vetuste.

Gli Egiziani si vantavano il popolo più antico, e con ciò dispensavansi dallo interrogare il passato: eppure i vetustissimi monumenti di Tebe sono costruiti con rottami d'altri anteriori. Che se sovra i padri de' loro padri sapevano alcuna cosa i sacerdoti, unici depositarj della scienza, quella dottrina restò sepolta nell'arcano dei tempj, o sotto l'enigma della scrittura geroglifica, disperazione degli archeologi.

La Grecia diede l'esempio di raccogliere monumenti e notizie sull'antichità e farne soggetto d'erudizione e di scienza, benchè discosta dall'aspetto generale sotto cui oggi le ravvisiamo. Molti artisti insegnarono le regole dell'arte loro, appoggiandole a lavori proprj od altrui. Ai tempj ed ai monumenti più famosi erano attaccati alcuni *ἱστοριογράφοι*, *περιηγηταί*, *μνηστογράφοι* che noi diremmo ciceroni, i quali spacciavano storie e aneddotti intorno alle arti, finchè qualche scrittore le raccolse. Così fece Erodoto, primo storico profano: Ecateo di Mileto viaggiò in Egitto per esaminare le antichità: Acusilao d'Argo compose un'opera delle Genealogie per illustrare certe iscrizioni trovate. Antioco siracusano al principio della sua storia diceva aver esaminati i vecchi monumenti, scegliendone il certo e il probabile (Dionigi, *Ant. rom.* lib. 1): Pisistrato fe una raccolta di iscrizioni su pietra e su bronzo: Platone e Aristotele parlano di iscrizioni antiche: un Aristodemo trattò delle *iscrizioni tebane*. Eratostene era detto per antonomasia l'*antiquario*: secondo Lattanzio (lib. 1. c. 44) Evemero trasse la sua *Storia di Giove e degli Dei* da titoli e iscrizioni antichissime esistenti ne' tempj greci. In tarda età più largamente operò Pausania; ed anche Strabone molta luce trae da sepolcri, iscrizioni, monumenti. Ci resta qualche descrizione di quadri, e molti epigrammi, relativi ad opere d'arte che ajutano a conoscerle. Altri facevano collezioni di capi d'arte e d'anticaglie: e il famoso

museo d'Alessandria insieme coi libri univa antichità e monumenti. Erano però vòlti piuttosto ad accertare i tempi e dar appoggio ai fatti, che non a indurne un complesso di cognizioni intorno ai costumi ed alle leggi, quale dai documenti stessi seppero trarre gli eruditi moderni.

I Romani non curarono di conoscere le origini loro, e parvero desiderosi di cancellare la memoria delle altrui. Alla lupa di Romolo fermavasi la loro antichità; su quella degli Etruschi, così grande e madre della loro, stesero un velo insultante; degli Itali prischi affogarono i fasti nel sangue. Venuti in Grecia e nelle isole, rapivano colla mano cruenta ciò che bello paresse ed opportuno ad ornare la loro città, ma senza un pensiero di conservare o di raccogliere oggetti che alla storia prestassero soccorsi. In Campidoglio stavano scolpite in pietra o in bronzo le leggi, i decreti, i trattati antichi; eppure nessuno loro storico degnò salire ad interrogarle; tantochè due stranieri, Dionigi d'Alicarnasso e Polibio, seppero sopra le antichità romane più che non gli storici indigeni. Tito Livio si accontenta di copiare dai Greci, quando non favoleggia di suo capo; Cicerone, per informare della costituzione del proprio paese, traduce Polibio; dell'eruditissimo Marco Varrone, di cui gli antichi non rifiutano le lodi, scarso concetto ci pongono i frammenti avanzati; nè meglio possiam dire di Catone. E sebbene si facessero in Roma musei di rarità e d'arte, non vediamo n'approfittassero gli scrittori, i quali, fin a Plinio ed agli abbreviatori successivi, s'accontentano sempre dell'Archeologia letteraria, cioè di ripetere ciò che trovarono scritto altrove. Distinguiamo Vitruvio, architetto sotto Cesare ed Augusto, il quale ci lasciò e norme ed esempj, che molto illustrarono le antichità architettoniche. Adriano imperatore raccolse antichità da tutto il mondo; e quel poco che se n'ebbe dalla sua villa di Tivoli, arricchisce oggi molti musei.

Galli, Germani ed altri popoli non erano così innanzi nella civiltà, per pensare a raccogliere la storia de' loro antichi: ma è dolore che siasi perduta la collezione di canti teutonici, ordinata da Carlo Magno.

Gli Arabi, fastosi di loro genealogie, a queste restrinsero la ricerca dell'antichità mescondovi poi tradizioni di genti vicine.

§ 11. — Come fu studiata al risorgimento.

Quando si rinnovò l'amore degli studj classici, in Italia fu posta cura all'Archeologia. Il Petrarca ne diede l'esempio, insieme coi manoscritti raccogliendo iscrizioni e medaglie; e all'imperatore Carlo IV spedì una raccolta di queste, non veramente per iscopo archeologico, ma per proporgli ad imitare quei principi di cui gli sottoponeva le effigie. Cola di Rienzo dallo studio delle iscrizioni e dei monumenti romani dedusse quell'ardore, per cui si propose di rinnovare la repubblica antica.

I pontefici singolarmente giovarono allo studio dell'antichità coll'ordinare scavi, e col raccogliere quanto usciva dalle ruine della città eterna. Su quei monumenti si esercitarono i grandi artisti che fecero bello il secolo de' Medici; uno dei caratteri del quale è la cura con cui si cercavano, e l'entusiasmo con cui si accoglievano le preziosità antiche, massime dell'arte. Raffaello scrisse a Leone X un grandioso divisamento per iscoprire tutta l'antica Roma. L'ostentazione tenne anche luogo d'amor della scienza: i palazzi se ne empirono; e restauri infelici deteriorarono talora i più bei frammenti.

A questo, che può dirsi il periodo *artistico*, succedette quel degli antiquarj, non occupati che a dar un nome e assegnare un posto alle cose scoperte. Scarsi di critica e di cognizioni sulla vita degli antichi facilmente traviavano, e dirigeano verso l'esteriore e il meschino. Alcuni però pensarono a descrivere le collezioni, diffondendone così la cognizione. Già per l'insegnamento pubblico della Archeologia Lorenzo de' Medici avea posto una cattedra in Firenze, e cominciarono opere per sistematicamente illustrare le antichità. Pomponio Leto e Rafael di Volterra scrissero sui magistrati, Marliano sulla topografia dell'antica Roma, Robortello sul nome delle famiglie; Manuzio (*De legibus Romanorum*, e *De civitate*, 1558, 1585) trattò il soggetto della cittadinanza romana con acume, ma lo superò il Sigonio modenese trattando del diritto dei cittadini romani (1560) del diritto italico (1562) e dei giurizj (1574). Grouchi di Rouen e Latino Latini s'occuparono de' comizj, il polacco Zamoseio del senato romano (1553), Francesco Patrizj della milizia romana (1685), Giusto Lipsio dei giuochi e d'altre importanti materie (1637),

Panciroli delle dignità (1608), Enea Vico delle medaglie degli antichi (1555), superato da Sebastiano Erizzo; Uberto Golzio incisore fiammingo pubblicò molte medaglie (1557-79), delle quali Giuseppe Scaligero e il p. Petau si valsero per l'emendazione dei tempi.

Essendo Roma il centro di tali studj, si fatiò principalmente attorno alla topografia di questa città, e si pretese spiegare ogni monumento dell'arte antica per allusione alla storia romana. Altri trascorrevano a dedurre principj generali da casi particolari, e inventarono teoricke bizzarre, mal fondate, e soprattutto incompiute.

E qui luogo a riparare l'oblio che generalmente si fa di Onofrio Panvinio. « Notissima cosa è (ci valiam delle parole d'un altro eruditissimo, Scipione Maffei, *Verona illustrata*, p. II. lib. IV.) a chiunque penetrò addentro nelle migliori lettere e nella vera erudizione, come il fonte più sicuro e più ampio delle notizie antiche, son le lapidi e le iscrizioni. Or questo studio a niuno è più debitore, che al Panvinio, e da niuno mai fu tanto illustrato e promosso. Strano parrà il mio dire, poichè nell'istoria dello studio lapidario, nè verun di que' tanti, che in varie occasioni coloro esaltano, i quali in tale applicazione si occuparono, del Panvinio menzione pur fanno, o ricordanza alcuna. Non pertanto la cosa sta pur così: poichè in primo luogo, dove avanti di lui non altro fecero i lapidarj che copiar le iscrizioni e metterle insieme, egli fu il primo che, adducendole sempre in alcun proposito, ne mostrasse l'uso, e ne additasse il frutto. Da esse poi egli ritrasse la cronologia dei tempi romani, la serie de' consoli e degl'imperadori, la notizia della religione, de' costumi, del governo, delle dignità, degli uffizj, delle tribù, delle legioni, delle vie, degli edifizj pubblici, de' magistrati municipali, de' giuochi, e di quanto a' più importanti punti dell'erudizione si aspetta. Egli ancora interpretò quelle che non si erano prima intese; per saggio di che veggasi nel Grutero la pag. 442. In secondo luogo, lasciando le pure raccolte, niuno mai nell'opere sue, nè tante, nè così scelte iscrizioni addusse e pubblicò; poichè, ponendo insieme quelle che son ne' cinque libri de' *Commentarj ai Fasti*, dove può dirsi compilato un corpo delle Consolari sincere, e delle Imperatorie allor conosciute; e quelle che son ne' tre libri della *Repubblica romana*, e nelle *Antichità veronesi*, e altrove, noi troveremo poche iscrizioni insigni o importanti esser nel Grutero, che non fossero già pubblicate dal Panvinio: e leggiadra cosa però è il veder quanto e quante volte notasi nel detto corpo che sien prese dagli scritti del Metello, del Pighio, del Clusio, dello Smezio, del Verderio, iscrizioni già dal Panvinio stampate, e qualche volta più correttamente, incontaminate per lo più essendo le da lui riferite; benchè nel Grutero alcuni pasticcj dicansi talvolta gratuitamente *ex Panvinianis*. Il Sigonio con più verità molte iscrizioni, di cui si vale a proposito del gius italico, protesta dal Panvinio aver ricevuto. Egli ancora primo osservò gl'impronti de' mattoni e ogni altra reliquia. Ma si aggiunga ch'egli avanti ogni altro intraprese di ridurre in corpo e di publicar le iscrizioni tutte che in quell'età erano date fuori; anzi si grand'opera egli senza ajuto d'altri gloriosamente condusse a fine. Però abbiain nel catalogo delle opere di lui *Antiquarum totius terrarum orbis inscriptionum librum*. Nel secondo sopra i *Fasti*, scusando non indicare i luoghi ove si conservano le citate lapidi e le medaglie, così scrive (pag. 404): *Magnum inscriptionum totius orbis opus adorno, quod quamprimum, Deo auspice, evulgabitur, in quo omnia singillatim inscriptionum loca accuratissime descripta sunt*; e nella pagina susseguente accenna con quanta diligenza si fosse in ciò occupato, non già le altrui schede, come gli altri editori fecero, ma gli originali de' bronzi e de' marmi in Roma singolarmente, e in altre parti dell'Italia accuratamente trascrivendo. Ecco però come dell'immortal *Corpo delle iscrizioni* egli ebbe il merito, altri la gloria: e troppo credibile per certo è, che il suo manoscritto avesse nella raccolta e pubblicazione dal Grutero poi fatta, gran parte; poichè, dove gli altri suoi scritti in Roma o altrove pur si conservano, di quello delle iscrizioni non si è mai saputo novella; dal che può arguirsi che fosse trafugato; e se può esser lecito per varie considerazioni di far congettura, io inclino a credere che la raccolta di Martino Smezio, ch'è il fondo del Grutero, e che si stampò nobilmente dal Plantino nel 1588, sia appunto quella del Panvinio, in tempo del quale lo Smezio serviva a Roma il cardinal Pio. Anche il titolo è l'istesso: *Antiquarum inscriptionum librum*, denominava il Panvinio la sua fatica, come si vede nel Catalogo, e *Inscriptionum antiquarum liber* si legge in fronte alla stampa dello Smezio ».

Niebuhr, tanto rigoroso co' suoi predecessori, loda gli archeologi del xvi secolo, che « raccogliendo a forza di fatica una moltitudine di particolarità isolate, giunsero a trarne ciò che dagli avanzi della letteratura antica non era offerto in una sola opera, un'esposizione sistematica delle antichità romane: ciò che fecero è prodigioso, e basterebbe per assicurarli di fama immortale » (Pref. alla Storia romana).

Col secolo di Luigi XIV cominciò il periodo d'oro, che con immensi mezzi crebbe le cognizioni: l'Accademia delle iscrizioni e belle lettere di Francia tolse ad illustrare differenti punti; viaggiatori eruditi visitarono i terreni dov'erano sorte le città famose: si propagò la cura di conoscere e interpretare i tempi antichi. Le dissertazioni da Grevio e Gronovio radunate nei loro *Tesori*, rimangono utile fondamento anche dopo che ne furono dedotte dottrine assai più ampie; Muratori e Grutero quasi contemporaneamente reducevano in un corpo sistematico le epigrafi latine e greche; Montfaucon toglieva a spiegare gli usi degli antichi per via di monumenti; coi monumenti il Bianchini pretendeva divinare la storia primitiva del mondo, e Kircher sciogliere gli enigmi della sfinge egiziana; dom Martin e Baxter indagavano le antichità dei Galli e della Bretagna, Bosio e Aringhi quelle de' primi Cristiani.

Il lavoro dei letterati fu secondato dalle tante scoperte nuove, dai musei cresciuti, dai confronti moltiplicati, dal chiamare in sussidio all'Archeologia lo studio delle lingue, l'erudizione, la critica, la giurisprudenza. Ne vennero quindi lavori insigni. Eckbel diede ordine alla scienza delle medaglie e monete, distribuita alfabeticamente da Rasche; Dempster e più tardi il Passeri preparavano i materiali, con cui il Lanzi spiegava i monumenti e le lingue della media Italia; il conte di Caylus, distinto per gusto e cognizioni tecniche, disponeva per età i monumenti, meditava sulle arti che li produssero, e pubblicava una raccolta d'antichità egizie, etrusche, romane.

§ 12. — Essa migliora nel secolo passato.

L'Archeologia, che dal Fabrizio al Montfaucon era stata antiquaria, divenne artistica più che filologica col Winckelmann, il cui nome vorrà sempre pronunziarsi con riconoscenza, a malgrado delle sue teoriche assolute ed esclusive. Dalle mal digerite favole latine revocò egli alla greca mitologia; diè la storia delle arti, mentre prima non s'avevano che cataloghi e le inesatte notizie di Plinio; ponendo ciascun monumento a confronto con quelli tutti che esistono, rimosse le capricciose interpretazioni. Verò è che restrinse la vista sulla sola arte greca; e talmente ne rimase assorto, che non vide fuor di là se non tenebre; dell'egiziana toccò, siccome d'un'ombra alla luce di quella; della romana, siccome d'un riflesso; le teste di Cristo fatte nel medioevo gli parvero « quel che si potea vedere di più ignobile ». La sua *Storia dell'arte* cessa dunque col trasportarsi della sede imperiale a Costantinopoli. Dal suo rinascere in Italia prese a contemplarla il Cicognara: ma quel fecondissimo tempo di mezzo fu da lui pure franteso. I documenti di questo furono raccolti con gran pazienza dal d'Agincourt, che comprese l'importanza delle miniature, delle tessere, delle figuline, dei dittici, dei più piccoli e fragili monumenti; ma troppo spesso gli sfuggì quello spirito che tutti gli animava, che a tutti dava una superna significazione.

Intanto gli studj prendevano altra direzione, e deponcano lo spregio, capitale nemico della verità. Lessing cercava ricondurre a idee profonde il carattere dell'arte greca, non conoscendo però che un aspetto solo; Zoega con idee larghe e solide cognizioni tentava interpretare l'Egitto; Morcelli inventava di classificare le iscrizioni secondo il soggetto, e deduceva regole sul loro stile; a tutti sorvolava Ennio Quirino Visconti, interprete erudito e pien di gusto dell'antichità. « Stantechè nel vedere i monumenti dei remoti secoli si eccita, in chiunque è sensibile all'attrattiva delle cognizioni, una certa curiosità riguardante il significato, la destinazione, l'epoca, i pregi del monumento, perciò (dic'egli) ho creduto che parti dell'illustratore sieno di appagare questa erudita curiosità, sulla quale in gran parte è fondata la scienza antiquaria; non però con capricciose e fantastiche spiegazioni, ma col confronto degli antichi scritti e di altre vetuste memorie, e con verosimiglianze tratte da un'evidente e facile analogia ». In fatti, filologo non meno che artista, egli spiega i monumenti coi libri, e i libri coi monumenti; e sebbene talvolta accetti monumenti che poco bastava a repudiare per

falsi, rimane tuttora principe in questa scienza. Egli inventò di disporre nelle collezioni prima le divinità del cielo, dei mari, della terra, degli inferi; indi gli eroi, la storia antica e la romana, i savj, i filosofi, i dotti; infine ciò che riguarda storia naturale, costumi, arti; ciascuna classe poi secondo l'età e il merito.

Ecco i fatti principali dell'età moderna dell'Archeologia:

1343. Guglielmo da Pastrengo ridesta lo studio delle iscrizioni raccogliendole e pel primo illustrandole. Fa una specie d'enciclopedia alfabetica *De originibus rerum*, edita poi dal Biondo nel 1547.
1450. Nicolò Niccoli, vero padre della moderna Archeologia, forma una raccolta di statue e quadri, e una serie di medaglie fino dai primi tempi; spiega l'ortografia coll'autorità delle lapidi, delle monete e dei codici.
- 1430-40. In Mantova i Gonzaga raccolgono un tesoro di cammei, medaglie, sculture ed ogni genere d'antichità (AMEROSI CAMALDOLENSIS, *Odepor. et Epist.*; TRISSINO, *Ritratti*; CERUTI, *Præf. ad Musæum Calc.*, ecc.).
1446. Sopra i musei già numerosi e col frutto di lunghi viaggi incomincia a lavorare Ciriaco anconitano, il primo che componesse un'opera veramente antiquaria, guasta da troppa credulità.
1450. Fioecchi scrive sulle romane magistrature un'opera che viene riputata di Fenestella.
- 1450.-1502. Cosmo de' Medici, Piero, e più di tutti Lorenzo il Magnifico promovono l'Archeologia con biblioteche e musei.
1462. Flavio Biondo nella *Roma instaurata* ne spiega per la prima volta i monumenti con le autorità degli antichi autori.
1466. Pomponio Leto tratta dei sacerdozj, dei magistrati, delle leggi e de' costumi romani.
1490. Bologni comincia ad aggiungere ai monumenti spiegazioni e commenti per illustrarli (TIRABOSCHI, t. VI, p. 1).
1517. Compajono anonime le *Immagini degli uomini illustri*, prima opera numismatica a stampa.
1521. Compare la prima opera lapidaria, stampata anonima e col titolo *Iscrizioni dell'antica città*.
1534. Apiano dà in luce le *Inscriptiones sacrosanctæ vetustatis, non illæ quidem romanæ, sed totius fere orbis*.
1535. Sigonio illumina la storia coll'Archeologia.
1560. Enea Vico introduce la critica nella numismatica, porgendo regole per distinguere le medaglie vere dalle false, che industriosamente erano lavorate specialmente da Cavino, Cellini, Bonzagna.
- Poldo Giovanni illustra le antichità di Nimes.
- 1566-75. Goltz colle lapidi e colle medaglie cerca lumi per la religione, la storia, la geografia, la cronologia e tutta l'antichità; ma cade in errori di medaglie falsate e supposte, come più tardi mostrò Eckhel.
1575. Ambrogio Morales abbraccia le iscrizioni di tutta la Spagna e statuisce regole alla scienza lapidaria.
1593. Ortelio chiarisce la geografia col sussidio dell'antiquaria
1614. Meursio illustra enciclopedicamente la Grecia.
1616. Pietro Giacon illustra eruditamente un calendario dei tempi di Cesare; spiega il frammento della colonna rostrata di Duillio; e dai bassorilievi della colonna Trajana trae una storia delle due guerre daciche.
1618. Onofrio Panvinio conduce a nuovo splendore la lapidaria; pel primo osserva gl'impronti dei mattoni ed ogni lapidaria reliquia.
1645. Lastanosa apre un nuovo campo alle ricerche antiquarie col Museo delle medaglie sconosciute di Spagna.
- 1647-52. Doni e Meibomio esaminano la musica greca, aprendo le vie a Martini, Brown, Eximeno e Burney.
- Doni raccoglie più di seimila lapidi, sconosciute nei precedenti lapidarij eruditi, e Gori le pubblica nel 1731.

- 1652-54. Kircher si finge un nuovo Edipo che interpreta tutti gli enigmi egiziani.
- 1671-87. Patin e Seguin offrono tesori di medaglie scrupolosamente legittimate.
1681. Noris commenta i cenotafj pisani.
1688. Ducange le medaglie orientali del Basso Impero, neglette dagli altri scrittori.
1690. Bellori gli archi esistenti in Roma, i frammenti delle romane antichità, e le antiche pitture scopertesì nel sepolcro dei Nasoni.
- 1690-99. Ciampini le chiese antiche in Roma ed i mosaici di esse.
1694. Grevio, Sallengre (1716), Gronovio (1732), il Poleni (1737) raccolgono vasti tesori d'antichità greche e romane.
- 1698-1716. Buonarroti porta a nuovo progresso l'archeologia colle opere *Sopra alcuni medaglioni antichi, De' vasi antichi di vetro*; e con alcune congetture aggiunte all'*Etruria regale* del Dempstero avvisa lo studio delle antichità etrusche.
1699. Fabretti pubblica la prima raccolta d'iscrizioni che sia scevra di falsità.
1700. Vaillant colla numismatica illustra la Grecia, la storia d'Egitto (1701), dei re di Siria (1732), dopo sparsi di una luce affatto nuova alcuni punti di geografia e di storia colle medaglie delle colonie romane (1688).
1706. Spanhemio prova l'importanza della numismatica, e l'uso che fecero gli antichi delle medaglie.
- Montfaucon e i suoi confratelli, autori del *Nuovo trattato di diplomatica*, avanzano la greca paleografia.
1707. Grutero compie le *Inscriptiones antiquæ totius orbis romani*.
1709. Fabrizio pubblica la *Bibliotheca antiquaria*.
1712. Newport illustra l'antiquaria per ciò che concerne a costumi ed usi.
1727. Schiller l'archeologia germanica de' bassi tempi.
1755. Baxter la britannica.
1739. Martin la religione de' Galli per mezzo de' monumenti.
- 1752-67. Caylus dispone in ordine cronologico i monumenti delle diverse età, e penetra il segreto della maggior parte delle arti che gli aveano prodotti.
1762. Pellerin dà le prime idee del sistema numismatico, che poi Eckhel perfeziona.
1764. Winckelmann consolida l'alleanza delle belle arti coll'archeologia.
1767. Guarnacci e quindi Olivieri, Mazzocchi, Guazzesi, Passeri si applicano alle antichità etrusche.
1768. Prnesti pubblica la *Archeologia letteraria*.
1779. Eckhel coordina metodicamente la scienza delle medaglie antiche.
1781. Bayer fissa delle monete ebreo-samaritane la vera esistenza, l'età, le iscrizioni, il valore, il peso, ecc., facendosi giudice delle tante questioni su di esse provocate da Postel, Aria Montano, Masio, Agostino, Villalpando, Walton, Hottinger, Wagenseil, Basnage, Sperling, Tycksen, Schlöger, Henrion, ecc.
- 1782-1808. Ennio Quirino Visconti con enciclopedica sapienza si eleva sopra tutti gli archeologi.
- 1785-94 e supplemento del 1805. Rasche sassone distribuisce in ordine alfabetico la scienza numismatica antica.
1788. Barthélemy riedifica la Grecia di Pericle dalle ruine.
1789. Lanzi, sull'orme di Dempstero e Passeri, si addentra nell'intelligenza e spiegazione degli idiomi e dei monumenti dell'Italia media.
1792. Adler dà il primo saggio positivo di antiquaria araba.
1797. Zoega dirada le ombre che coprivano i monumenti dell'antico Egitto.

§. 13. — e più nel nostro, per tre fatti.

Nel secol nostro tre fatti importantissimi spinsero avanti lo studio delle antichità. Il primo fu la spedizione d'Egitto, ardito concepimento di Buonaparte, dove, insieme colla guerra, si mirò all'incremento delle scienze. Una commissione raccolse e trasportò in Europa molti monumenti di quell'arcano paese, che dieder origine a discussioni, invogliarono a cercarne di nuovi, e promisero decifrare la lingua misteriosa.

Può dirsi che da quel momento l'antiquaria, messa in moda nel paese che popolarizza le idee, entrasse fra gli studj necessarij alla coltura, profittando della filologia tedesca e

de' tanti capidarte che la conquista aveva raccolti a Parigi, la cui vista giovò assai anche ai lavori, a cui nuoce troppo la fretta, come quello di Millin.

1803. Millin, ne' *Monumenti inediti*, nella *Raccolta di vasi etruschi*, e nella descrizione dei sepolcri di Canosa (1813).

1806-15. Mionnet pubblica la *Description des médailles antiques grecques et romaines*, ecc., il libro finora più completo per esatta descrizione delle medaglie.

1818-23. Morcelli presenta un sistema regolare per classificare le iscrizioni secondo il loro stile.

1781-1860. Bartolomeo Borghesi pubblica molte opere, e principalmente raccoglie i fasti consolari e le antichità.

Altri tesori si scopersero e studiarono in Grecia; le sculture del Partenone recate in Europa, allargarono i concetti intorno all'arte, e viepiù il frontone del tempio d'Egina trasportato a Monaco. Venner poi le tombe scoperte in Algeria e a Cartagine, le ricerche in Fenicia, nelle isole dell'arcipelago, nell'Asia minore e nella maggiore, e sempre nuove in Italia, per quanto interrotte dalle sciagure, sempre varie di questo paese.

In Etruria primamente, indi nella Campania e in altre parti della bassa e media Italia, vennero e scoprirsi migliaja di vasi, rari dapprima; e la molteplicità delle forme, dei disegni e dei caratteri loro aperse nuovo campo agli eruditi, e portò un nuovo sistema di storia e di mitologia.

Rivelazione di nuovo genere e più importante fu quella del mondo orientale. Il dominio degli Inglesi nell'India agevolò i mezzi d'interrogare e libri e monumenti, non del sanscrito soltanto, ma delle varie lingue e civiltà che a quello si aggruppano; onde uscì un mondo, possiam dire nuovo, coi simboli d'un'antichità remotissima.

Pertanto le antichità orientali, che al tempo del Winckelmann e del Visconti erano un accessorio dell'Archeologia, ora ne sono necessaria introduzione, per riconoscere quanto l'antichità classica abbia profittato delle anteriori. Le lingue indiane divengono necessarie alla spiegazione de' monumenti figurati, come apparve dai lavori di Prinsep, Lassen, Wilson sulle medaglie di Labor, da quelli di Fellow sulla Licia, di Troyer sul Cascemir ecc. La Bibbia è interrogata sopra monumenti di Babilonesi, Fenicj e d'altri, di cui manca ogni documento scritto. Le ruine di Cil-Minar attestarono la connessione fra la montuosa Perside e le pianure dell'Eufrate. Ora la scoperta de' palazzi di Korbabad e di Ninive promette una rivoluzione in questa scienza, qual già la spedizione di Egitto.

Tosto in ogni paese quasi di concerto moltiplicaronsi ricerche e discussioni; varie accademie, principalmente quelle di Parigi, di Gottinga, di Lipsia, di Torino, di Calcutta, attesero a punti speciali; formaronsi società per la conservazione, la ricerca e l'interpretazione dei monumenti, come quella per gli scavi d'Ercolano e Pompej, le due archeologiche di Roma, le altre di Parigi, di Vienna, del Nord; s'inviò a misurare e copiare monumenti nell'Egitto, nell'India, nella Morea, in Italia, nel Chersoneso e più in là; Chandler, Choiseul Gouffier, Cockerell, Gell, Leake, Dodwel, Pouqueville, Stakelberg, Brønsted, Texier, Tiersch, Heuzey, Wescher..... esploravano la Grecia; il governo francese mandava una spedizione scientifica in Morea, una in Egitto insieme colla Toscana; lord Elgin colle spoglie del Partenone arricchiva il museo Britannico; la Baviera comprava i monumenti arcaici di Egina; alcuni privati vi si posero per proprio ardore, Koch nell'Armenia, Fellow nella Sicilia. Löw nella Panfilia, Texier nel Kurdistan, Hase a Orano. Nebel, Galindo, Jefferson, Zeisberger, Warden, Waldeck, Scholtz, Kenney, Farcy, Clinton, Barton, Frank ridestano le antichità americane; Schwarz, Frank, Lepsius, Rougé, Mariette scoprono sempre meglio l'Egitto, come Valentyn, Holmes, Tiefsenthaler, Bélanger l'India, Guzlaff e Medhurst la Cina. Dapertutto il patriotismo volle frugar la terra ove dormono i padri, per riconoscerne lo stato antico, non v'è omai contrada ove non s'indaghino con passione le antichità nazionali, sia delle età remote, sia dei mezzi tempi, scritte o disegnate, stabili o mobili; e dapertutto si posero cattedre per l'insegnamento di questa scienza, convinti che l'entusiasmo e il gusto non bastano a penetrar nel santuario di una scienza, che possiedono solo quei che vi si danno esclusivamente.

§ 14. Metodo, ardimento e moderazione di essa.

Troppo spesso i vecchi antiquarj trattarono delle materie loro come puramente di cose d'arte, non badando al popolo che le faceva ed usava, e alla civiltà di cui erano manifestazione. Di questo difetto si forbirono i moderni, e primo Niebuhr aperse la strada, su cui camminarono Boeck, Muller, Wachsmuth, Schomann, Hermann, Bunsen, Plater, Savigny, Becker ... cercando le antichità del diritto e delle consuetudini espressive e rituali. La giovane scuola, con ardimento spinto qualche volta alla temerità, venne a dare il crollo a credenze inveterate, felice talvolta, non sempre incontestabile, e posata sovra un terreno ancora sì mobile, che sarebbe presunzione il volersene far fondamento. Il tempo in cui l'archeologia pascevasi di eruditi trastulli e dotti inganni, è finito; le elastiche ipotesi si abbandonano, e si sa confessare la propria ignoranza.

Evidenti si rendono ogni giorno più i progressi di questa scienza, sia nella parte descrittiva o *Archeografia*, sia nella illustrativa o *Archeologia propria*; e d'ogni monumento si cerca la descrizione, il merito artistico, il senso storico, il filologico. A certuni che aspirano ancora alla fama d'eruditi coll'accumular citazioni e autorità, vaglia raccomandare,

d'abbandonar le osservazioni accessorie, le quali non nascono dall'ispezione del monumento nè lo illustrano;

e di « trattare brevemente le quistioni già decise, e cautamente le nascenti ».

Heine, nell'elogio di Winckelmann, dice:

— Lo studio dell'antichità, e principalmente quello diretto a ben conoscere e giustamente apprezzare gli antichi monumenti dell'arte, richiede molte preve cognizioni, una viva e al tempo stesso regolata immaginazione, e tali circostanze esterne, che ben di raro in un solo trovansi raccolte. Come il naturalista deve ben conoscere e classificare tutti i corpi, e il letterato tutti con ordine esaminare i libri spettanti alla scienza a cui principalmente si dedica; così l'antiquario aver deve perfetta notizia dei monumenti antichi pervenutici, quasi in serie disporli giusta il rispettivo pregio, e con sagacità esaminare le circostanze d'ognuno, giudicar dell'arte, determinarne l'età, il merito e il valore. Quanta erudizione a tutto ciò! Uopo è ch'egli sappia con esattezza le antiche storie, specialmente la greca e la romana; e nulla deve ignorare di ciò che riguarda i secoli vetustissimi, le opinioni ed i costumi de' tempi eroici, e la favola ne' varj suoi gradi; sapere fondatamente la storia dell'arte, degli artisti e delle opere loro; e poichè a tutto ciò può apportar lumi lo studio delle medaglie e delle gemme, in questo pure dev'essere istruito.

Per acquistare sì estese e giuste cognizioni, richiedesi una lettura immensa degli antichi libri greci e romani, e principalmente de' poeti; nè tal lettura sarà abbastanza giovevole a chi studiate non abbia a fondo le lingue erudite, e contratto l'uso di rischiararne i passi oscuri. A tanto sapere fa duopo altresì congiungere le nozioni fondamentali della scultura, pittura, architettura, nè ignorar si può interamente il meccanismo di queste arti; molto vedere, e collo studio continuo dei migliori capi dell'arte antica e moderna, formarsi un gusto sicuro, apprendere ciò che intorno ad esse è stato pensato finora o scritto, e riflettervi profondamente.

In mezzo a questo mare di cognizioni che ornar denno un antiquario, lo spirito di lui conservi la sua energia per meditare, confrontare e giudicare; il suo gusto pel bello, pel vero, pel grande serbisi in tutta quell'attività, che dar possono la natura, lo studio e il lungo uso. Un occhio giusto e sicuro, un'immaginazione facile ad accendersi ma che senta il dominio della ragione, un pensare pronto ed esteso che possa ad un tratto abbracciare i rapporti degli oggetti e notarne le differenze, un gusto puro e deciso che in ogni maniera, in ogni età, in ogni stile non mai traviare si lasci dal vero e dal bello, sono caratteri d'uno spirito da natura destinato ad esser antiquario.

Ma non bastano; bisognano circostanze felici. Gli antichi monumenti sono sparsi per molti e lontani paesi; onde, chi tutti volesse vederli, troppo viaggiar dovrebbe, e nullameno tutti ei non li vedrebbe. È vero che ciò non è indispensabile, e bastar può all'antiquario se vede e studia i più considerevoli originali, acquistando delle altre

opere una cognizione storica, osservandone i modelli e i disegni, o leggendone le descrizioni.

Prima regola critica per un antiquario è che, per bene esaminare e giudicare un antico lavoro, bisogna penetrar nell'idea e nello spirito dell'artista. Giova per ciò saperne l'età e le circostanze de'tempi e le sue particolari, e indagare che intenzioni aveva lavorando. Così con altr'occhio esaminar si deve un'opera privata che una pubblica; una copia, un lavoro d'imitazione o de'secoli posteriori, che un originale e un'opera dei primi o de'bei tempi dell'arte. Deve altresì l'antiquario aver di questa una giusta idea, sì per l'invenzione che per l'esecuzione dell'artista, quando esaminar vuole e spiegare un antico monumento. La favola deve sempre esser presente al suo spirito, e quei tratti di essa principalmente e quelle idee che più volentieri solevano esprimere gli Artisti. Ove non basti, scorra per le altre mitologie e per tutte le storie, paragonandone le opinioni e gli avvenimenti coi soggetti che vede rappresentati, per iscorgerne i rapporti; e quando gli abbia trovati, gli esponga allora, di quella sola erudizione usando che per rischiare l'antico monumento è necessaria. Che se nulla trova che corrisponda all'idea dell'antico artista, risparmi in tal caso a sè e ai leggitori un'inutile diceria; tutto al più brevemente esponga le ragioni per cui crede non potersene dare una spiegazione.

Ben diversamente usa la turba degli antiquarj. Essi abbracciano il primo pensiero che lor si presenta, e lo trasportano nell'opera che esaminano; s'attengono ad una mitologia triviale, o alle notizie vulgari dell'antica storia; copiano citazioni e testi fuor di proposito, e che non provano nulla; nè abbastanza sanno le lingue e l'arte per entrare nella mente de'prischi scrittori e degli antichi maestri. Quindi appena fanno parola del merito di tali monumenti riguardo all'arte, nè tampoco indican ne sogliono l'ampiezza, la grandezza e altre simili proprietà generali; e i libri loro non sono che un ammasso di erudizione senza scelta nè gusto...

Havvi una critica antiquaria che, quant'è sicura e necessaria, altrettanto è stata trascurata sinora. Qualora esaminar si deve un antico scrittore, o spiegarne qualche passo difficile, la prima cura non è quella di vedere se l'opera è genuina, e il passo non guasto? Non altrimenti s'adopere cogli antichi monumenti; e ad ogni altra ricerca preceda questa; il lavoro è egli veramente antico? di qual età? come e in quali parti è stato risarcito e ristaurato?

§ 15. — Su quali popoli essa si ferma. Libri da consultarsi.

I popoli sui quali l'Archeologia portò le prime ricerche, furono gli Ebrei per la religione, i Greci ed i Romani per gli studj classici: dappoi si aggiunsero gli Egizj e gl'Itali antichi. A questi si può dire si limitasse lo studio delle antichità, come quelli che giovano all'intelligenza degli autori: di loro soli preser cura Winckelmann, Heyne, Muller, d'Hancarville, Visconti e la più parte degli scrittori. Anzi Winckelmann, la storia delle arti cominciando coi Greci, riprova coloro che vanno a rintracciarne l'origine in Egitto, e nega che la mitologia greca venga di là. Eppure, stando anche ai classici, ne' quali unicamente egli aveva fede, potea trovarsi contraddetto da Platone, Plutarco, Pausania, Plinio ed altri; Erodoto {dice risoluto che gli Dei tutti vennero d'Egitto in Grecia; Diodoro asserisce che i primi Greci e nominatamente Dedalo impararono l'arte dagli Egizj. Infatti questa realizzazione sensibile della vita esterna si effettuò presso tutti i popoli, nè alcuno deve considerarsi come anello staccato dalla gran catena delle generazioni. L'incremento delle arti va parallelo a quello delle altre facoltà umane: ed è obbligo della storia cercare qual è l'iniziatore, quale l'iniziato; quale la parte spontanea, quale la ereditata; riconoscere le analogie al ricorrere de' medesimi periodi, come avvenne dell'arte religiosa in Egitto, in Grecia e ne' primi secoli cristiani; e vedere il perfezionarsi continuo dell'ideale attraverso le tante metempsicosi, e il propendere or verso la forma or verso il pensiero.

Per tal modo la scienza, deponendo le pregiudicate esclusioni, crede e vede che presso le genti più distinte può trovarsi il bello letterario ed artistico, e che tutte insieme contribuiscono al procedimento delle idee; onde lo studio non si deve limitare ai classici, avvengachè di loro più volentieri e con maggior fondamento si ragioni. Informati noi

siamo ora delle antichità de' Cinesi e dei popoli affini, tanto più che sopravvivono ancora quelle nazioni e conservano la più parte di quegli usi. Pure sono così strani a quei degli altri popoli, da non potere ridursi sotto il modulo medesimo; troppo poco contribuirono a costituirci quali noi siamo, nè la storia loro o la spiegazione dei loro classici entra nel generale sistema degli studj. Potremo dunque trasvolarvi, e così dicasi d'altre genti d'Asia e d'America. S'aggiunga che monumenti romani occorrono si può dire ad ogni piè sospinto, soprattutto in Italia: frequenti pur sono i greci; ed oggi si moltiplicano gli etruschi e gli egiziani: mentre raramente fuor del loro paese occorrono i cinesi, gli americani, i copti, gli arabi, i nordici, nè sussiste o non è scoperto il filo che quelle civiltà congiunge coll'andamento della nostra. Ciò non vuol dire che non intendiamo valercene quando ne derivi chiarimento al nostro soggetto.

- Autori che possono consultarsi in generale e in particolare:
- ÜBERLIN, *Orbis antiqui monumentis suis illustrati primæ lineæ*. Argentorati 1790.
- BOULANGER et D'HOLBACH, *L'antiquité dévoilée par ses usages*. Amsterdam 1766.
- DE MONTEAUCON, *L'antiquité expliquée*. Parigi 1749-24, 43 vol. in-fol. Si serve dell'arte per dare nozione della parte esteriore della vita antica.
- FORT. SCACCHI, *Thesaurus antiquitatum sacro-prophanarum*. Hagæ-Comit. 1795.
- VAN DALE, *Dissertationes IX antiquitatibus, quin et marmoribus cum romanis tum græcis illustrandis inserrientes*. Amsterdam 1702.
- Archeologia*. Londra 1770, 48 vol. in-4°.
- GROSE e ASTLE, *Antiquarian repertory*. Ivi 1807, 4 vol. in-4°.
- GOGCET, *De l'origine des lois, des arts, des sciences*. Parigi 1788.
- WILLEMEN, *Choix des costumes civils et militaires de l'antiquité*. Ivi 1800, 2 vol. in-fol.
- MAILLOT, *Recherches sur les costumes, les mœurs etc. des anciens*. Ivi 1804, 5 vol. in-4°.
- LEBERSIC, *Discorso sui monumenti pubblici di tutti i popoli*.
- LENS ANDREA, *Il costume dello maggior parte dei popoli dell'antichità*. Dresda 1794 (fr.).
- ROBERTO DI SPALART, *Saggio sul costume de' principali popoli dell'antichità, del medio evo e de' tempi moderni* (ted.) Vienna 1796.
- FERRARIO ed altri, *Il costume antico e moderno*. Milano 1815 e seg.
- MEIN, *Il costume di tutti i popoli*. Padova 1845.
- BOHMANN, erede del prof. Oltenberger, *Antichità egizie, greche, romane, fedelmente esposte in figure* (ted.). Praga 1819.
- ROCCHEGANI, *Raccolta di sessantasei tavole, rappresentanti i costumi degli antichi.... incise in rame*. Roma, 2 vol. in-fol.
- HOPE, *The costume of the ancients*. Londra 1809, 2 vol. in-4°.
- CHRISTIE, *Memorie sulla letteratura e le opere dell'arte* (ted.). 1776. Si egli, si il precedente osservano gli oggetti d'arte e le iscrizioni sol come monumenti commemorativi del passato.
- MONGEZ, *Dizionario d'antichità*.
- SYLZER, *Id.*
- CAYLUS, *Recueil d'antiquités, égyptiennes, étrusques, grecques et romaines*. Parigi 1752-67. 7 vol. in-4.
- G. WELKER, *Ueber die Bedeutung der Philologie* (Discorso letto nel 1844 al congresso de' filologi tedeschi a Bonn).
- MILLIN, *Introduction à l'étude des monumens antiques, des pierres gravées, des médailles et des vases peints*. Parigi 1796 1844. Serve a popolarizzar la conoscenza de' monumenti antichi.
- O. MEILLER e C. OKSTERLEY, *Denkmaller der alten Kunst* ecc. Cominciati nel 1852, *Le cabinet de l'amateur et de l'antiquaire*.
- CLABAC, *Manuel de l'archéologie statuaire*.
- Encyclopedia of Antiquities and elements of Archeology classical and mediæval, by the rev. THOMAS DYDELL FOSBROKE; a new edition with improvements*. Londra 1840.
- GOURY, *Recherches historico-monumentales concernant les sciences, les arts de l'antiquité, et leur émigration d'Orient en Occident*. Parigi 1855; e le opere di Busehing. Eschenburg ecc.
- Trésor de numismatique et de glyptique* (20 vol. in-folio con più di 4000 tavole. Parigi).
- T. HOLLER, *Rappresentazioni di antichità romane e greche, tratte da monumenti antichi* (ted.). Vienna 1822.
- A Dictionary of greek and roman antiquities, edited by WILLIAM SMITH*. Londra 1822, un bel volume con molti intagli.
- HEINE, NITSCH, MORITY, varj opuscoli.
- SCHROER, *Archeologia Græcorum et Romanorum*. Posen 1845.
- GRONOV, *Thesaurus antiquitatum græcarum*. Lugd. Bat. 1697, 45 vol. in-fol. Nel 1757 si stamparono a Venezia i *Supplementa nova* del BOLENI.
- POTTERI, *Archeologia græca*. Lugd. Bat. 1702.

- LEON MENARD, *Mœurs et usages des Grecs*. Lione 1745.
- D'HANCARVILLE, *Ricerche sulle arti della Grecia* (ingl.) Londra 1785.
- MEINERS, *Storia delle arti della Grecia* (ted.); 5 vol.
- WACHSMUTH, *Scienza dell'antichità ellenica* (ted.).
- A. MEYER, *Storia delle arti plastiche fra i Greci, dalla loro origine fin al tempo del loro massimo splendore*. 1825. Allarga assai le viste di Winckelmann.
- F. HEHMANN, *Lehrbuch der griechischen Staats Alterthümer*. 1851.
- DAVID LEROY, *Monumens de la Grèce*.
- H. D. MUELLER, *Mythologie der griechischen Stämme*, Praga 1862.
- STUART e REVETT, *Antiquité d'Athènes*.
- GRANDELER, REVETT, PARS, *Antiquité d'Jonie*.
- L. BOS, *Antichità greche*.
- GREYR, *Thesaurus antiquitatum græcarum et romanarum*, 59 vol. in-fol.
- NIEUPOORT, *Rituum, qui olim apud Romanos obtinuerunt, succincta explicatio*.
- MEYEROTTO, *De' costumi e della vita de' Romani ne' varj tempi della repubblica*. Berlino 1802.
- SAM. PITISCI, *Lexicon antiquitatum romanarum*. Leovard. 1713, 2 vol.
- BARRAS, *Dictionnaire des antiquités romaines*. Parigi 1766, 2 vol.
- W. BAXTERI, *Glossarium antiquitatum romanarum*. Londra 1751.
- SALLENGRE, *Noxus thesaurus antiquitatum romanarum*. Hagæ Comit. 1716, 5 vol.
- ROSINI, *Antiquitatum romanarum corpus absolutissimum*. Amsterdam 1745.
- CELLARI, *Breviarium antiquitatum romanarum*. Verona 1759.
- ADAM'S ALEX., *Roman antiquities*. Londra 1791.
- PIRANESI, *Le antichità romane* (figurato). Roma 1756, 4 vol. oltre il supplemento.
- I *Disegni* di Pietro Sante-Bartoli, colle *Spiegazioni* di P. Bellori sono eccellenti.
- ADOLPH BECKER, *Handbuch der Römischen Alterthum*. Lipsia 1845.
- E. GÜBL und W. KÖNER dal *Leben der Griechen und Römer nach antikeu Bildwerchen dazestell.* Berlin 1861.
- PERCIER, FONTAINE, BERNIER, *Palazzi, case, edifizj moderni di Roma*.
- MURATORI, *Antiquitates italicæ mediæ ævi*. Milano, 6 vol. in-fol.
- ADAMS, *Ruine di Spalatro*.
- ROSELLINI, *Monumenti della Nubia*.
- LACOUR, THIERRY, BETTONI, *Monumenti illustrati d'Italia*.
- NORWAND, DE LA BORDE, *Monumenti della Francia*.
- CLERISSEAU, *Antiquité de la France*.
- DEVILLE, *Antichità di Rouen*.
- GOXLIER, BIET, GRILLON, TARDIEU, *Edifizj di Francia*.
- CLARKE, *Edifizj d'Inghilterra*, sul quale conto vi sono moltissime opere recenti e splendide.
- MONTAUCON, VALERY, HARKERVILL, TURNER, POUCHET, RUMHOV, *Viaggi in Italia; in India* di DANIEL, JAQUEMONT e altri; *in Spagna, Portogallo, Africa* di TAYLOR; *in Grecia e Levante* di LERLANC, BLOVET, LABORDE, TExIER; *in Turchia* di SLADE, ADOLPH; *in Macedonia* di COUSINERY; *in Francia e Borgogna* di NODIER; *in Olanda, Belgio e Germania* di FAULKNER, ecc. Tra i viaggi più interessanti all'Archeologia sono quelli di SPON, WHELER, CHANDLER, CHOISEUL- COUFFIER, FOUCHEROT, DODWELL, GELL, LEAKE, STUART, MARCELLUS, QUAST, STACKELBERG, *La Grecia* 1850 e segg.; BROENSTED, *Voyages et recherches dans la Grèce*, Parigi 1850. Vedansi pure POGOCC et NORDEN, *Viaggio in Egitto*; quel di Siria, Fenicia, Basso Egitto, Siria e Dalmazia di CASSAS; quelli di COOK, LA PEROUSE, D'URVILLE, attorno al mondo ecc.
- DOMENICO MACRI, *Hieroglexicon*. Bologna 1765.
- FERRARIS, *Bibliotheca*.
- CALMET, *Dictionnaire historique et critique de la Bible*. Parigi 1722-28.
- MORONI, *Dizionario d'erudizione storico-ecclesiastica*. Venezia 1859 e seg.
- Della letteratura dell'Archeologia informano le storie letterarie de' varj popoli; la *Bibliotheca antiquaria* del Fabricio; quella del Meusel; alcune dissertazioni di Oliviero (Legiponzio); Ernesti, *Archeologia letteraria* 1790, che fu aumentata e corretta dal Martini.

È un fatto notevole nella storia di questa scienza la fondazione dell'*Istituto di corrispondenza archeologica* a Roma, cominciata dal duca di Lynes, dai signori Gerhard, Panofka, Bunsen e altri, che nelle *Memorie* e nel *Bullettino* diede movimento a quistioni importanti, diffuse nozioni archeologiche, e aprì la strada alla novità della critica, aspre agli idolatri della scuola classica. (Questo Istituto per le vicende politiche mancò di lavori e di collaboratori, e fu trasportato in Germania, poi nel '58 si restituì a Roma, e ripigliò le sue occupazioni).

Gli antiquarj italiani volgono pure i loro studj sui monumenti primitivi del cristianesimo, e una Commissione d'archeologia, istituita a Roma nel 1852, e preseduta dal

cardinale Patrizj, ha scopo precipuo il conservare ed esplorare le catacombe. Le antichità raccolgonsi in un museo speciale, fondato in una delle ampie sale del palazzo di Laterano; e mentre i viaggiatori non aveano cercato per l'addietro fra noi che le antichità del paganesimo e dei primi secoli cattolici il signor Didron ha intrapreso indagini sui monumenti riguardanti il medioevo, e additò a Roma in più di cinquanta chiese lo stile archiacuto, e si propone di mostrare che il medioevo monumentale dell'Italia non è men ricco di quello della Francia, e che Roma è più gotica di Rouen, la più gotica delle città francesi. Queste cose lo sapevamo noi pure e lo dicevamo, ma si voleva che un francese venisse ad asserirle perchè trovasse fede ed eco, e cessasse di considerarsi come novità lo stile archiacuto della nuova chiesa sul monte Palatium, in commemorazione del decreto dogmatico dell'Immacolata concezione.

Dopo che Rio, Montalembert, Selvatico hanno additato all'attenzione pubblica i capolavori dei primordj della pittura italiana, gli archeologi furono presi da viva, legittima ammirazione per gli antichi maestri dell'arte. Le *Memorie sugli artisti Domenicani* del padre Marchese hanno ingloriato frà Angelico; gl'incisori riproducono con predilezione le opere mistiche del xv secolo; e i pittori cominciano a dar prove di maggior rispetto verso le condizioni spiritualiste dell'arte, fin a peccare nel purismo, ridotto a grettezza.

In Francia, col decreto del ministero dell'istruzione pubblica 14 settembre 1852, il Comitato dei monumenti scritti e il Comitato delle arti e monumenti furono ricomposti in modo da poter distribuire i documenti riguardanti la lingua, l'istoria e i monumenti della Francia, dividendoli in tre sezioni: lingua, storia, belle arti. Le indagini dei corrispondenti divennero più numerose, ed importanti lavori archeologici furono incominciati o proseguiti. Le Società archeologiche hanno reso servigi segnalati stimolando lo zelo letterario, promovendo lo studio dei testi e dei monumenti, fondando musei, provocando o vegliando il restauro degli edifizj storici, pubblicando antichi manoscritti, raccogliendo i materiali sparsi che servano all'istoria particolare delle provincie ed alla generale dell'arte.

L'Accademia delle iscrizioni e belle lettere, e la Società imperiale degli antiquarj di Francia continuano a mieter anche nel campo delle antichità cristiane; e la Società di sfragistica fu fondata per pubblicare i documenti relativi ai sigilli del medioevo. La Società francese d'archeologia per la conservazione dei monumenti istorici tiene ogni anno congressi archeologici, di cui si pubblicano gli atti: nel 1856 tenne la ventesimaterza sessione a Nantes.

L'iconografia dei monumenti, e soprattutto la zoologia fantastica del medioevo furono esaminate con predilezione, e fu riconosciuto che certi soggetti, inesplicabili a tutta prima erano la schietta espressione di tradizioni popolari, e la formola artistica delle leggende. L'Egitto pagano deificò gli animali, il medio evo cattolico ne ha fatto ora i servi e gli amici dei santi, ora gli stromenti dei demonj e gli emblemi de' vizj. L'iconografia, studiata da questo aspetto, è una delle pagine più interessanti dell'istoria filosofica del passato: nè la difficoltà di decifrarne il senso enigmatico scoraggia gl'ingegni Edipi della scienza.

L'Archeologia ha rivolto l'attenzione all'arredo delle chiese, descrivendo ciò che esiste tuttavia, e destando la ricordanza di ciò che non è più, e studiò i monumenti riguardanti la vita dei santi; e più di ducento chiese di stile del medio evo stannosi costruendo al presente in Francia. I pittori altresì cominciano a por mente, più che in addietro, all'esattezza archeologica; e molti comprendono che l'arte non ha soltanto per iscopo di ricreare gli occhi mediante la vaghezza dalle linee e dei colori, ma una missione istruttiva e ispiratrice; che quante volte togliesi a rappresentare una scena religiosa de' tempi trascorsi, non è lecito inventare monumenti fantastici; con anacronismi di abbigliamento rovesciando le leggi dell'autica simbolica, e disconoscendo gli usi liturgici.

Nel Belgio vennero fondate Società archeologiche ad Anversa, Liège, Tournay, ecc., e non avvi città importante che non abbia prodotto qualche opera notevole di storia e d'archeologia, siccome quelle di Belsaux, Dumortier, Fétis, Grangagnage, Hennebert, Lemaistre d'Anstaing, Moke, L. Paulet, De Reiffenberg, Polain, Rénier Chalou, Schaeckens, Schayes, Voisin, Van Hassel, ecc.

L'Inghilterra, che precedette il Belgio e la Francia nello studio dei monumenti del

medio evo, ha conservato una superiorità incontestabile nello splendore delle pubblicazioni, capolavori di tipografia e d'incisione, quali sono le opere di Blackwood, W. Burn, J. Colling, E. Freemann, A. Hope, Lindsay, H. Parker, Pugin, D. Rock, Willis, Winston, ecc. Gli Inglesi hanno dieci riviste archeologiche, fra le quali l'*Art* annovera non meno di quarantamila abbonati. Le donne stesse non isdegnano questi studj, e miss Luisa Twining ha scritto sugli emblemi dell'arte cristiana, mistress Merrifield e mistress Jameson un'opera in tre volumi, piena di erudizione, sull'iconografia degli angeli e dei santi.

L'Austria, dopo aver circoscritto per lungo tempo i suoi studj archeologici nel dominio dell'antichità pagana, mostra ora meno indifferenza verso l'arte nazionale, siccome ne fanno fede le opere di Heider, Melly, Primisser, Scheiger, A. Schmidt, Tschiscka, Wolfskron, ecc. Essa possiede cattedre d'archeologia, ed una Commissione imperiale fondata a somiglianza dei Comitati francesi ha per iscopo di conservare i monumenti, sopravegliare il loro restauro, e descrivere le numerose antichità, di cui l'origine è non men diversa di quella delle provincie che compongono il vasto impero austriaco, in ciascuna delle quali ha corrispondenti, e stampa con diligenza atti, disegni, descrizioni.

La passione pel greco predomina sempre a Berlino; ma in altre città della Prussia, a Paderborn, a Munster esistono associazioni per descrivere, conservare, instaurare le chiese. Monsignor Muller vescovo di Munster, per rigenerare il gusto antico nella propria diocesi, insegna personalmente l'archeologia religiosa nel seminario; e così adopera a Colonia il signor Reichensperger, uno dei più operosi archeologi europei. Mentre li signor Baudry, vicario di questa diocesi, pubblica una Rivista comprendente tutte le manifestazioni artistiche del pensiero cristiano sì negli antichi che nei moderni tempi, il cardinale Geissel sussidia un museo ecclesiastico ove sono collocate opere di scultura, pittura ed orificeria che devono ricondurre l'estetica nelle gloriose vie del passato.

Monaco è divenuto un vasto museo monumentale, ove chiese gotiche e bizantine sorgono a lato a propilei greci, a tempi egiziani, a palazzi fiorentini: ma fra questo bizzarro eclettismo manifestasi una predilezione per l'architettura gotica. Un semplice falegname, senz'altro maestro che l'osservazione, è divenuto artista eminente, ed ha già costruito in Baviera più di quaranta chiese gotiche.

A Zurigo, Basilea, Ginevra... si hanno Società archeologiche, ed il signor Blavignac ha pubblicato l'istoria dell'architettura sacra dal iv al x secolo nelle antiche diocesi di Ginevra, Losanna e Siou, opera viepiù interessante perchè discorre anzitutto de' monumenti anteriori a Carlo Magno; sebben l'autore corra a congetture, attribuisca all'era dei Merovingi monumenti coevi ai Capeti.

Dell'archeologia russa assai poco è noto. L'arte bizantina pare abbia eletto quell'immensa contrada come seconda patria, dove ad ogni passo rinviensi l'influenza dell'Oriente, e la civiltà europea v'è come una pianta esotica. Alcune poche opere ci hanno fatto intravedere le dovizie dell'arte moscovita, fra le altre il *Viaggio archeologico in Russia* di Demidoff, e le *Antichità di Mosca* di Sneghireff.

Una Commissione governativa fu istituita di recente in Ispagna per la conservazione dei monumenti storici ed artistici, la quale unirà i suoi sforzi a quelli dell'Accademia reale d'archeologia, fondata or fa alcuni anni.

L'incremento archeologico è meno percettibile in Isvezia, Norvegia, Danimarca, Grecia e Portogallo. Per contrario lo stile gotico ha valicato i mari per fare il giro del mondo, e chiese gotiche sorgono di presente nelle Antilie inglesi, a Calcutta, nel Canada, a Nuova-York, Filadelfia, San Francisco, ecc.

§ 16. — Trattati d'archeologia.

Manca un compiuto trattato d'Archeologia, essendo scarso di critica il *Manuale* di Giovan Filippo Siebenkees (Norimberga 1799), e incompleto il *Piano d'un archeologia* di Cr. Dan. Beck (Lipsia 1816). Suppliscono in parte le *Lezioni elementari d'Archeologia* di Giambattista Vermiglioli (Milano 1824), ove tale scienza è elemerata soltanto come conoscenza di monumenti, ma da uomo sicuro nelle parti più elevate, e che si propone ridurre a facile intelligenza le accessibili. Champollion-Figeac (*Sunto completo d'Archeologia*) poté giovarsi delle scoperte fatte dopo la pubblicazione anzidetta, e massime

di quelle dell'illustre suo fratello; e le espose in modo, se troppo compendioso, chiaro però e facile per chi non voglia che libere questa scienza.

Del corso professato a Parigi da Raoul-Rochette non abbiamo che una breve analisi, e una brevissima di quello del professore Aldini (Pavia 1858). Di capitale importanza è il *Manuale* di Ottofredo Müller, ma si può dire che unicamente ai Greci e' guardasse, come i soli cui riconosceva il diritto di chiamarsi popolo artista, e fra cui l'arte plastica antica (alla quale egli si limitò) ottenne sviluppo grandioso, e quasi un associazione colla divinità, mentre altrove non era che imitazione, spasso o applicazione pratica. Gli *Elementi di Archeologia* del Nibby (Roma 1828 sono puramente topografici, e s'interrompono alla descrizione della Grecia, cioè alla 4^a delle ventiquattro lezioni che avea divise.

Aggiungansi BECK, *Principj d'un'Archeologia.*

KANEGIESER, *Compendio della scienza archeologica* (ted.). Alla 1815.

PETERSEN, *Introduzione generale allo studio dell'Archeologia* (danese). 1828.

STEINLECHEL, *Schizzo della scienza dell'antiquaria* (ted.) Vienna 1829.

BOETTIGER, *Additamenti a ventiquattro lezioni archeologiche.* Dresda 1806

CAUMONT, *Cours d'antiquités monumentales*, 6 vol. in-8^o, e 6 atlanti in-4^o, oltre i suoi rapporti sui Congressi archeologici.

O. MÜLLER, *Handbuch der Archeologie* 1855. Si ha tradotto in francese da P. Nieard. Parigi 1844.

W. HOFFMANN, *Die Alterthumswissenschaft.* Lipsia 1855.

WOLF'S, *Vorlesungen über die Alterthumswissenschaft.* Ivi 1854.

WEBER, und HANNESSE, *Repertorium der classischen Alterthumswissenschaft.* Essen 1855-54, 5 vol.

GERBARD, *Grundzüge der Archaologie.* Sta nell'*Hyperborische-römische Studien für Archäologie.* Berlino 1855.

ODIN, *Manuel d'archéologie religieuse, civile et militaire.* Fontainebleau 1841.

Real-Encyclopedie der classischen Alterthumskunde, herausgegeben von AUGUST PAULY, fortgesetzt von Chr. WALZ, und W. S. TEUFFEL. Stuttgart 1846.

Handbuch der römischen Alterthümer nach den Quellen bearbeitet; cominciato da A. BECKER, seguito da G. MARQUART. Lipsia 1851.

§ 17. — Giornali.

Negli ultimi tempi si trovò opportuno agli studj de' singoli dar un punto d'unione con opere periodiche, di ciò solo occupate. Tali furono l'*Amaltea* di Böttiger, il *Foglio artistico* di Schorn, il *Giornale archeologico* di Nake e Welcher, i *Monumenti inediti* del Guattani, *Denkmäler und Forschungen; archäologischer Anzeiger*, fondato a Berlino da Gerhard, il *Bullettino archeologico* a Napoli dall'Avellino, la *Revue archéologique, ou recueil des documents et des mémoires relatifs à l'étude des monuments, à la numismatique et à la philologie de l'antiquité et du moyen-âge*, e le *Annales archéologiques* di Parigi, la *Ἐπιμνηστικὴ ἀρχαιολογικὴ* di Atene, l'*Istituto archeologico* di Londra e certamente secondi a nessuno le *Memorie* e il *Bullettino dell'Istituto di corrispondenza archeologica* di Roma.

§ 18. — Metodi che l'archeologia può seguire.

Può l'Archeologia studiarsi con metodo, i. alfabetico; ii. geografico; iii. cronologico; iv. analitico. L'*alfabetico* fu usato nella *Enciclopedia metodica* e ne' dizionarij di Sulzer, di Mongez, di Smith l'*geografico* fu tenuto dall'Oberlin in un opuscolo elementare sulle tracce di Strabone, e dal Nibby: vi si atengono i numismatici nel classificare le monete. Il *cronologico* tratta dei monumenti secondo i tempi: ed è comodo, ma primamente non sempre è accertato quali popoli veramente abbiano preceduto gli altri nella civiltà, gli Egizj o gl'Indiani, gli Etruschi o i Greci; poi vengono a separarsi elementi, da' cui confronti dedurre idee generali e distinguere l'originalità dall'imitazione. L'*analitico*, trattandone in relazione a ciascun popolo, s'appiglia ai soggetti; ma sovente trovasi mancare i materiali, e va capriccioso nella disposizione di quelli che possiede, potendo cominciar dalla religione o dalle tombe o dai numismi o da altro. Giova pertanto l'uno coll'altro innestare, distinguendo secondo le materie, poi queste medesime esponendo per ciascun popolo e in ordine d'antichità; il che ed agevola i ravvicinamenti, e fa discernere chi imita da chi è imitato.

§ 19. — **Distribuzione del presente trattato.**

Questo nostro trattato sarà così ripartito :

- Capo I. Dopo alcune teoriche generali, traccerà le vicende delle belle arti.
- II. Parlerà in particolare dell'architettura, e de' monumenti stabili sopra e sotto terra, de' varj ordini, e delle costruzioni pubbliche e private.
- III. De' monumenti plastici, quanto alla materia, all'arte, ai soggetti delle statue e de' bassorilievi.
- IV. De' monumenti grafici, o della pittura secondo la varia sua applicazione.
- V. Della ceramica, ossia de' vasi.
- VI. Della gliptica, cioè delle pietre lavorate in cavo e in rilievo; ove pure della dattilologia, o studio degli anelli, e della sfragistica.
- VII. Dei monumenti letterati, cioè dell'epigrafia, che è la parte più nobile; ove anche della diplomatica e della paleografia.
- VIII. Delle medaglie e monete, che è la parte più rilevante dell'antiquaria.
- IX. Delle pompe e feste, e per concomitanza della musica e delle arti associate, come la danza ed il teatro.
- X. Delle antichità cristiane.
- XI. Finiremo con una corsa topografica a' luoghi dove stettero o dove ora sono raccolti i principali monumenti archeologici.

Sebbene lo scopo nostro sia l'illustrazione dei monumenti, vi spargeremo le notizie che ci pajono opportune a tessere un prospetto del vivere, principalmente fra i popoli famosi dell'antichità.

CAPO PRIMO

DELL'ARTE IN GENERALE

§ 20. — Analisi dell'idea dell'arte.

L'Arte è un'attività del nostro essere, mediante la quale producesi di fuori ciò che è concepito nello spirito; ossia la realizzazione dell'idea sotto una forma sensibile. Contentandosi di rappresentare, si distingue dalle attività pratiche, dirette a scopo particolare e conforme alla vita materiale, e che si dicono *arti meccaniche* in opposizione alle *belle* o liberali; ma le une e le altre sono sviluppo e stromento necessario della vita sociale.

Definire più precisamente l'Arte si può mediante l'indole delle intime relazioni tra l'interno e l'eterno, le quali appartengono alla natura, non al capriccio; nè imparare si possono, bensì cogliere con più o men forza, giusta i varj gradi di coltura.

Tali relazioni peraltro son così intime nell'Arte, che l'idea, non appena nasce in noi, tende a manifestarsi colla rappresentazione esteriore, mediante la quale finisce di svilupparsi. Tutte le arti posano su questa propensione naturale dell'anima nostra per le forme sensibili.

La rappresentazione dell'Arte si eseguisce mediante una forma sensibile; la quale può od essere prodotta dall'immaginazione, o colta da' sensi nel mondo de' fenomeni. Atteso però che le ordinarie facoltà di vedere e principalmente l'artistica, sono un'attività dell'immaginazione, vuolsi l'*immaginazione* considerare come il tesoro della rappresentazione artistica.

Non corre dunque assoluta differenza tra l'arte creatrice e l'imitatrice, giacchè l'arte del pittore consiste nel veder il bello e il regolare; nel qual caso il vedere è un'attività del tutto plastica.

Alla *concezione* fantastica delle forme si lega l'*esecuzione*, ad essa subordinata, eppure strettamente connessa.

L'*interno*, ossia ciò che nell'Arte è rappresentato, chiamasi l'*idea artistica*, ed è l'attività dello spirito, da cui risulta il concetto della forma determinata. Anche quando il pittore imita un oggetto naturale, l'idea artistica sussiste nell'eccitamento provocato nell'intelletto dalla contemplazione del soggetto.

Ma l'artistica non è un'*idea propria*. Quest'ultima è quasi una tela su cui possono colorirsi diversi fenomeni: l'artistica deve accordarsi affatto colla forma tutta particolare dell'oggetto d'arte. Perciò il linguaggio, il quale non è che l'*idea parlata*, non può mai esprimere in modo soddisfacente un'opera d'arte.

L'artistica è un'idea di suo genere, che contemporaneamente si trova unita ad una forte e viva sensazione, di modo che ora l'idea e la sensazione rimangono unite in istato immateriale, ora l'idea appare staccata dalla sensazione; pure la sensazione predomina sempre nel creare e nel ridurre stabile la forma artistica.

§ 21. — Leggi generali dell'arte.

Le leggi dell'Arte sono le condizioni, secondo le quali soltanto la sensibilità dell'anima umana può dalle forme esteriori ricevere un movimento piacevole: e poichè determinano la forma artistica secondo il bisogno della sensibilità, perciò si fondano sulla essenza della facoltà di sentire.

Secondo questa, troveremo innanzitutto, che la forma artistica deve avere una *regolarità* generale, senza cui essa scompare; e che sembra dedotta dall'osservazione o dai rapporti matematici come nella musica, o di forme desunte dalla vita organica come nella plastica.

Però questa regolarità è soltanto il limite posto alle forme artistiche, ma non basta da sola ad esprimere una vita più elevata. Così il rapporto delle leggi armoniche alla melodia, della legge d'equilibrio alla varietà de' ritmi, delle forme fondamentali organiche alle figure particolari della plastica, esige che queste leggi sieno necessarie condizioni della rappresentazione; pure nessuna rappresentazione racchiudono in sé.

§ 22. — Del bello.

La *bellezza*, cioè l'uno nel vario, compresi e accordati con proporzione nel sentimento, è l'attributo più necessario alla forma, in quanto riguardano la vita sensibile. E belle chiamiamo le forme che sull'anima esercitano un'impressione conforme alla sua natura, e in armonia coll'intima struttura. La materia non diviene bella che per la disposizione delle sue parti e pel movimento; cioè per l'ordine, che è la ragione visibile. Perciò si dice che il bello è l'unità nella varietà: ma tal definizione non è generale, e non può applicarsi ad esseri viventi o alla bellezza spirituale; meglio direbbsi che il bello è la perfezione dell'essere, veduta dal nostro spirito, sentita dal nostro cuore.

È volgare il definire che bello è quel che piace. Basta un lieve esame per accorgersi che le cose più piacevoli non sono le più belle, e mentre tutti i sensi possono darci sensazioni piacevoli, l'idea del bello non è eccitata che dalla vista e dall'udito. Neppure per questi due sensi la cosa più piacevole è sempre la più bella; e un quadro del Quattrocento di colorito mediocre può sembrare più bello che uno veneziano di splendide tinte; e una bellezza voluttuosa che alletta i sensi, ributtar il sentimento. Distinguesi dunque affatto il bello artistico da ciò che piace ai sensi; nè coi godimenti di essi hanno a che fare i desiderj sensuali e il personale interesse. E poichè l'unità di veduta degli oggetti materiali non può divenir semplice che nel sentimento, al sentimento spetta il giudizio del bello, che potremmo dire la sorgente dell'emozione poetica, la quale non è mai scompagnato da piacere, ma un piacere misto d'ammirazione.

L'anima aspira naturalmente a quest'impressione salutare, e perciò il bello è principio dell'arte, senza in sé divenire il soggetto della rappresentazione, il concetto artistico. Quest'ultimo è un'idea e una sensazione di natura distinta, come si è detto; mentre la bellezza trovasi elevata alla massima potenza, in opposizione d'ogni sforzo fatto per rappresentare un'individualità.

Parimenti il bello va distinto dall'utile, molte cose essendo utilissime, nè per questo belle. Mentre è condizione dell'utile l'esser posseduto realmente o possibilmente, il bello è indipendente da noi, si gode senza appropriarselo, e unica misura nei godimenti di esso è la potenza de' sensi.

Il bello va pur distinto dal vero. Questo è la perfetta identità dell'idea col suo oggetto, onde si dirige alla ragione sola, e suppone concetti puri delle idee della ragione, spogli d'ogni manifestazione sensibile; mentre da questa è inseparabile il bello, il quale si vede e contempla. Per identificarsi col vero, il bello dee spogliarsi della forma, il che lo annichila. Il bello fonde insieme il visibile e l'invisibile, il finito e l'infinito, l'idea e la forma, lo spirito e la materia; ed è manifestazione sensibile dell'essenza delle cose: si dirige dunque ai sensi, e per mezzo di questi alla ragione.

Sebbene dunque le idee del bello, del buono, del vero possano credersi identiche nel loro principio, differiscono per lo spirito dell'uomo. L'idea del bene implica il concetto d'un fine; lo che non accade del bello. L'idea del bello precede quella del buono; essendo intuitiva e immediata. Quella è più nobile che non l'utile, pure non si confonde col piacere della bellezza. Talora l'immagine di cosa bella ne piace più che la cosa reale; mentre invece il bene è un obbligo della volontà. Le azioni dell'uomo, oltre esser buone o malvagie, utili o nocevoli, sono belle o no, secondo esprimono le qualità dell'anima in armonia colla sua essenza.

§ 25. — Distinzioni del bello. Estetica.

Tipo supremo della bellezza è Dio; il creato n'è immagine e simbolo: ma nel creato van misti il brutto, lo schifoso, il prosastico. L'uomo sente dunque il bisogno di crearsi nella sua intelligenza rappresentazioni conformi all'idea del bello, e di riprodurle. Così nasce l'arte; e in conseguenza si ha il bello *assoluto*, il bello *reale*, il bello *ideale*. Bello assoluto non è che Dio: il bello reale è nella natura e nella vita umana: il bello ideale è l'oggetto dell'arte.

L'amor del bello è un ritorno dell'uomo verso quel primo suo stato, in cui era uscito perfetto dalla mano creatrice. Disgustato dallo spettacolo delle presenti imperfezioni, che viepiù si manifestano nell'essere che ne fu cagione, egli rifugge nella fantasia, creando un mondo migliore, una poesia, che è insieme reminiscenza e presentimento. Pertanto non s'appaga dei tipi che lo circondano, ma li cerca nell'ideale, che è la pienezza ed armonia della vita, risultante dall'accordo della perfezione primitiva e della perfezione finale degli esseri. Ecco perchè l'intellettuale deve prevalere sul sensibile, l'idea sulla materia. Se il contrario avviene, in morale nasce la colpa, in estetica il deforme, negli atti la servitù. La libertà è riposta nel predominio della parte più nobile sulla meno; onde l'anima, anelante all'emancipazione, va instaurando le parti scadute e inferme della natura, e contemplandone quasi un ricordo della passata beatitudine o una previsione futura, preliba la felicità del promessole compito godimento del bello.

In tale ricerca l'uomo s'accorge ognor più della imperfezione sua presente; e confrontandola coll'idea propria, sente la capacità d'un meglio che dovette una volta godere, poichè n'ha il concetto, ed al quale dee poter arrivare, poichè n'ha l'aspirazione. In tal guisa la contemplazione del bello lo innalza alla cognizione del vero e alla pratica del bene. Il bello travia da' fini e dalla essenza sua quando si rende stromento di corruttela.

Questo modo di contemplar il bello ci porta anche a spiegare molti problemi artistici. Più appropriati sembrano i soggetti dedotti dall'antichità, e di maggior effetto i costumi antichi, perchè l'immaginazione confonde facilmente le età eroiche con quella primordiale, in cui il bello regnava senza mistura.

Pertanto hanno torto coloro che considerano dal puro lato materiale la scienza del bello. Questa chiamasi *Callogia* o *Estetica*, ed è la parte delle filosofiche discipline, che versa intorno ad oggetti immateriali e incommensurabili. Primo a studiare con critica le arti antiche fu il Winckelmann, che attenendosi al positivo, nè colla teorica staccandosi dalla realtà, giudicò con vigore tutto quel che trovai fuori del cristianesimo, ma niente più in là. Lessing, nel *Laocoonte*, studiò l'arte men cogli occhi che col pensiero; e così nacque l'Estetica, che può definirsi « valutazione delle cose secondo la bellezza e la convenienza ». Essa poi da Baumgarten ebbe nome e ordine: e d'allora moltissimi filosofi tedeschi faticarono ad assegnar la definizione del bello, e giungere a conclusioni invariabili; ma spesso trascorsero nel vago, volendo con teoriche a priori regolar una cosa essenzialmente sperimentale e progressiva, e porre limiti all'ispirazione intima, la quale precede ogni esecuzione, unicamente guidata dalla fede nella propria attività.

Però il bello è un fatto divino come il vero, che è forza accettare senza sapere come si generi; e le teoriche, venute dopo le creazioni, formolano i principj che trovansi già attuati ne' monumenti; li giudicano secondo i motivi che si proposero gli autori; discernono quali fatti, in questi motivi, turbino o producano l'armonia; insomma s'acccontentano della critica storica.

MUELLER, *Handbueh etc.* § 4 segg.

BATTEUX, *Delle belle arti ridotte ad un solo principio.*

HOME, *Saggio sulla critica.*

PIETRO ZANI, *Prodromo d'un'enciclopedia metodica delle belle arti spettanti il disegno.* Parma 1789.

WATTELET, *Dizionario della pittura.*

TEN KATE, *Del bello ideale.*

Le opere di MENGES, LESSING, HAGEDORN, REYNOLDS, QUATREMÈRE DE QUINCY, SULZER, RICHARDSON, ecc.

SOBRY, *Poetica delle arti.*

SPENCE, *Polymetis.*

JAGEMAN, *Saggio sul buon gusto nelle belle arti.*

HEYNE, *De morum vi ad sensum pulchritudinis quam artes sectantur.*

DROZ, *Étude sur le beau dans les arts.* 1840.

GIOBERTI, *Del bello.*

Gli erronei principj di Winckelmann furono posti in evidenza da SCHORN, *Sullo studio degli artisti greci.* Eidelberga, 1818; e già prima da Heyne.

§ 24. — Suoi estremi, il sublime e il grazioso.

Nella mistica scala delle sensazioni, che si indica col nome di *bello*, e che eleva dalla materia all'idea, possono considerarsi come punti estremi il *sublime* e il *grazioso*. Questo spinge da per sè l'anima in un circolo di sensazioni piacevoli: quello esige dall'anima un vigor di sensazione fin dove le sue forze possono giungere per abbracciare maggior vastità di idee; sia il sublime matematico, risultante dall'intuizione del tempo e dello spazio; sia il dinamico, risultante dall'idea di forza o potenza materiale o spirituale. Fra il bello e il sublime corre questa differenza essenziale, che il bello, benchè si conosca in virtù delle disposizioni del soggetto, vien concepito come residente nell'oggetto che ne eccita il sentimento: il sublime, più subiettivo, colla sola concezione sua attesta nell'anima la presenza d'una facoltà che sorpassa ogni misura; è come la rivelazione interna d'un ideale, che da niuna cosa è rappresentato. Il bello è circoscritto, limitato, e le nostre facoltà l'abbracciano facilmente, perchè tutte le sue parti sono sottomesse ad una giusta misura: il sublime ha forme non isproporzionate, ma meno fisse e più difficili a cogliersi, laonde eccita il sentimento dell'infinito. Il bello è l'armonia del finito coll'infinito: nel sublime prevale l'infinito, per modo che sembra impossibile esprimerlo colla manifestazione sensibile. Del giudizio del bello si cercano la natura e le regole coll'approfondire la teorica delle arti: lo studio del sublime procede colla contemplazione della natura,

§ 25. — L'imitazione e l'ideale.

Imitatrici per essenza sono le arti che rappresentano forme naturali organiche, fondandosi sopra lo studio artistico della natura. Però l'artista ha la potenza di crearsi della forma organica un'idea superiore all'esperienza individuale, e in quella trova il tipo acconcio alle idee più elevate. Ma perchè l'arte adombri le cose naturali, non vuol dire che ne sia una semplice imitazione; e chi pone scopo dell'arte l'imitazione della natura, confonde lo scopo coll'origine, ne abbassa la dignità, e contraddice all'idea stessa di ordine. Bensì l'uomo si ispira allo spettacolo della natura, e al par di questa esprime la divinità; invola al sensibile le forme, per comporre opere dovute solo al suo genio. Nell'arte (riflette Gioberti, *Del bello*) non v'ha propriamente imitazione complessiva del tutto, ma solo delle parti, che, quasi materiali greggi tolti dalla realtà e destituiti di valore estetico, si compongono, armonizzano, trasformano per opera dell'ingegno, secondo un modello ideale, che somiglia, ma non risponde mai appieno agli oggetti esteriori. Come difficilmente incontrasi in natura un rapporto matematico puro, così una forma organica perfetta; ma pure questa può essere sentita mediante l'esperienza, e colta mediante l'entusiasmo. L'ideale sta ancora nell'uomo, non come immagine, ma come sentimento; è un'aspirazione al meglio, secondo cui si giudica la realtà, ma non la si trasforma. Il vero *ideale* dei capolavori nacque dagli sforzi fatti per giunger a comprendere un organismo perfetto. Si sale dunque dalle forme all'idea; mentre altri malamente scendono dall'idea alle forme, siccome accade ne' simboli di certe idolatrie, e nelle combinazioni delle forme naturali degli animali inferiori fra sè o con forme umane. Queste sono in parte giustificate dalle credenze religiose, ma nei migliori tempi non appartengono che alla plastica decorativa negli arabeschi; alle linee matematiche principali degli edifizj e dei mobili si applicano forme dedotte dal regno vegetale ed animale secondo la fantasia dell'artista.

Chi cerca solo il vero, non fa che imitazione; chi solo il bello senza il vero, fa caricature e ideale. Il bello non si raggiunge che esplorando le proporzioni e l'armonia del vero.

§ 26. — **Scopo dell'Arte.**

Scopo dell'Arte non è l'illusione. Una statua di cera è più simile al vero che non l'Apollo di Belvedere; e qualche ornatista imita fiori, uccelli, architetture ben meglio che un pittore eccellente. L'imitazione troppo vera della natura non darebbe il perfetto dell'Arte; e vuolsi rappresentarla vera, ma sotto quel lume magico, che costituisce il genio dell'Arte. Non basta dunque la perfetta fedeltà de' luoghi, degli abiti, di quel che dicesi il costume; e ciò prova viepiù che il bello non consiste nelle forme, ma nell'idea.

Neppur è vero che lo scopo del bello sia la morale. La bellezza vera è la bellezza morale; e l'ideale si eleva continuamente verso l'infinito; sicchè l'Arte che lo esprime purifica l'anima, e così la perfeziona. Però l'artista è soprattutto animato dal sentimento del bello, e vuole trasmetterlo nell'anima dello spettatore; sentimento puro e disinteressato, ma distinto dal sentimento morale. L'Arte vuol arrivare all'anima per via dei sensi, sia colle forme, coi colori, coi suoni o colle parole artificiose, disposte in modo che eccitino l'indefinibile emozione della bellezza, indipendentemente dall'utilità dell'artista, nè di quella dello spettatore o uditore.

Insomma, scopo dell'Arte è il rappresentare per immagini sensibili, create dallo spirito umano, le idee che costituiscono l'essenza delle cose; laonde può dirsi una rivelazione della verità sotto forme sensibili. Pertanto vero artista è quello che da costante e attiva inclinazione è spinto a rappresentare; e la vita intellettuale manifestantesi nell'Arte è intimamente connessa con tutto il suo spirito. Conseguentemente in ogni opera d'Arte vogliansi esaminare e l'idea e l'immagine da cui questa è espressa; nell'accordo loro consiste il perfetto dell'Arte.

Adunque le arti belle, piuttosto che imitare, trasformano la natura; si dirigono sempre all'intelligenza; colgono l'uomo nella misteriosa sua potenza di pensare e sentire; e sebbene adoprinno mezzi diversi, tendono all'eguale scopo, aspirano tutte verso la bellezza infinita.

§ 27. — **Unità e convenienza.**

Ogni opera d'arte, come risultante dall'intima connessione dell'idea artistica colle forme esteriori, dee avere un'*unità* cui riferirsi, in modo che le varie parti, successive o coesistenti, appajano indispensabili una all'altra per costituire un tutto.

Da tale elemento dell'*unità* nel bello e nel sublime nasce la necessità della *convenienza*, che è vita dell'Arte, e senza cui la bellezza delle parti è deformità del tutto. Profondo senso del vero, delicato senso del bello portano alla convenienza. Ma ricordiamoci che l'Arte non imita la verità, bensì la rappresenta; e che l'imitazione fisica della natura non è lo scopo nè il mezzo dell'Arte. La natura non dà che la varietà; l'*unità* è merito del pensiero. Perciò sono puerili le teoriche che dalla capanna o dal corpo umano deducono le proporzioni e gli ornamenti architettonici; mentre la loro bellezza consiste nell'utilità pubblica e privata (e fin qui è arte meccanica) sublimata dall'espressione, dalla quale gli edifizj traggono quel carattere che il Milizia definì « una conformazione necessitata dai bisogni fisici e dalle abitudini morali, in cui si dipingono i climi, le idee, i costumi, i gusti, i piaceri, il carattere stesso di ciascun popolo ». L'oblio della convenienza è il difetto d'ogni arte in decadenza; è la colpa di alcuni insigni cinquecentisti e di tutti i manieristi; è l'abuso di quella massima di Winckelmann, che « la bellezza assoluta, come l'acqua più pura, non dee aver carattere particolare ».

§ 28. — **Carattere.**

Quanto si è detto agevola il risolvere la disputa molto agitata, se il principale dell'Arte sia il *bello*, o il *carattere*. Dimentichi tu affatto la bellezza e la regolarità, per attenerti a un carattere rigido e crudo? avrai fatto una *caricatura*. Le dimentichi solo in parte? puoi averne un potente mezzo di rappresentazione.

Di qui nasce la *bellezza d'espressione*, che è vera perchè morale, e quasi simbolo della

natura invisibile; la sublimità della grazia. Nei moderni l'espressione degenera spesso in ismorta, anche perchè la concentriamo nel volto, mentre gli antichi la diffondeano per tutto il corpo, in modo che ogni membro era in proporzione del suo carattere; per la qual cosa prediligevano il riposo, e in tali proporzioni consisteva il loro ideale. A ciò li portava l'abitudine di andar ignudi. Ma il bello ora più che mai si pretende splendor del buono, cioè del sentimento cristiano: laonde il rinascimento a cui si deve aspirare, anche fra questa confusione di sforzi affatto individuali, dev'essere un ritorno dell'Arte verso le credenze, e un avviamento verso lo stato sociale ch'essa è destinata ad esprimere; renderla linguaggio dei pensieri intimi d'un incivilimento sempre più perfezionato, unico modo col quale possa farsi intendere dalla moltitudine.

§ 29. — **Gusto.**

La facilità di vedere e prontamente scoprire il punto della bellezza, proprio di ciascun soggetto rappresentato, dicesi *gusto*; sentimento che determina la scelta dell'artista e il giudizio dell'amatore. Insomma è il giudizio applicato alle cose dell'arte; e può nascere da natura (*individuale*) e da abitudine (*nazionale*): più lodevole quando risulta dall'una temperata all'altra, ed è raffinato su' modelli insigni.

§ 30. — **Genio.**

Il gusto portato al grado supremo diviene *genio*, ma quando vi sia unita la potenza creatrice. Il gusto sente, analizza, giudica; il genio inventa, è spinto irresistibilmente a produr di fuori i pensieri, i sentimenti, le immagini che ha dentro. Questo ammira profondamente la natura; ma poichè tutto ciò ch'è reale è imperfetto, e i lineamenti della bellezza sono sparsi, il genio li riunisce, secondo un'idea che ha preconcepita d'un bello perfetto. Quest'idea l'artista se la forma collo studiar la natura; ma formata che se l'abbia, se ne serve per giudicare e rettificare la natura stessa e per emularla.

Può fallarsi o per mancanza d'ideale o per eccesso: nel primo caso si copia un modello, e non si raggiunge l'intera bellezza; nel secondo si lavora di maniera, e si cade in un'idealità senza carattere.

Il genio è la facoltà di produrre prontamente e sicuramente la giusta proporzione fra l'ideale e il naturale, la forma e il pensiero: nel che consiste la perfezione dell'Arte.

Raffaello scriveva al Castiglione: — Essendo carestia e di buoni giudici e di belle donne, io mi servo di certa idea che mi viene alla mente ». E Cicerone, nell'*Oratore*, parlando di Fidìa: *Neque enim ille artifex, cum faceret Jovis formam aut Minervæ, contemplabatur aliquem a quo similitudinem duceret: sed ipsius in mente insidebat species pulchritudinis eximia quædam, quam intuens, in eaque defixus, ad illius similitudinem artem et manum dirigebat.*

§ 31. — **Divisione dell'arte.**

Dalla natura delle forme con cui l'Arte rappresenta, si traggono le divisioni dell'Arte. Tutte le forme suscettibili d'una certa regolarità, sono proprie a divenir forme dell'Arte, e soprattutto le forme e i rapporti matematici, da cui in natura dipendono la configurazione e il sistema de' corpi celesti, de' minerali, degli organici.

Quanto meno è chiara e sviluppata l'idea contenuta nell'idea artistica, più bastano i rapporti matematici a rappresentarla: quanto più diviene chiara e precisa, le forme per rappresentarla vogliono desumere da una natura organica più compiuta. La ritmica, la musica, l'architettura, le quali vanno per rapporti matematici, rappresentano idee oscure, poco sviluppate; le forme di questo genere sono le fondamentali della vita in generale, ma non della individuale. Quelle della vita vegetativa, come la pittura del paesaggio, già maggiormente precisano le idee; e ancor più quelle della vita animale elevata, come la pittura storica e la plastica. Ogni arte che le forme a lei proprie vuol usare in modo diverso dalla sua destinazione, delira.

Ogni forma suppone una *grandezza*, sia nel tempo o nello spazio, nella successione o nella coesistenza. Il tempo si rappresenta e misura mediante il moto, il quale perciò va considerato come una pura grandezza di tempo. Questa troviamo in realtà nel *tono*

musicale, che, come tale, dipende affatto dalla celerità delle vibrazioni regolari del corpo sonoro, nella cui sequela, or più or meno rapida, può la musica esprimere a pieno le idee artistiche. Se l'architettura (per dirlo con frasi del Gioberti) rappresenta il *contenente geometrico* che consiste nello spazio per via della coesistenza, dell'estensione e delle figure; la musica rappresenta il *contenente aritmetico* per via della successione, della durata e del numero. Essa è potenza fecondatrice, atta a destare la vera estetica, e produrre i tipi del bello sotto ogni forma.

La musicale può dirsi una grandezza di tempo velata. Ma i varj toni sono determinati nella lor durata da un'altra specie di forma artistica, in cui allo spirito si offrono chiaramente la quantità e la misura d'una grandezza di tempo. L'espressione di queste idee mediante tale specie di misura chiamasi *ritmica*, che come arte non può prodursi sola, ma può congiungersi a tutte quelle che sono rappresentate dal movimento.

La ritmica applicata al linguaggio chiamasi *metrica*.

Altre arti congiungono al tempo lo *spazio*, alla misura del movimento la qualità, il genere e il modo di questo. A ciò non riesce l'uomo che pel movimento del proprio corpo; e la maggior perfezione trovasi nella *mimica orchestraica o teatrale*: danza piena d'espressione, ove divengono forme artistiche non solo il ritmo del movimento e il genere di questo, ma e la bellezza e il carattere degli atteggiamenti. Però manifestazioni di siffatta attività artistica penetrano più o meno in tutta la vita, e s'uniscono alle varie arti.

La mimica unita alle arti oratorie chiamasi *declamazione* (*σπουδή, ὑψηλότης, actio*). Il gesto o l'atteggiamento esprime anche involontariamente la vita intellettuale. I Greci drizzavano l'educazione a regolare quest'involontaria rappresentazione, quasi l'abitudine della dignità esteriore e del nobile contegno dovesse disporre l'anima alla saviezza e al decoro. Anche la *ginnastica*, massime nell'esercizio del pentatlo, consideravasi come una rappresentazione artistica, affine coll'orchestraica.

Le arti del *disegno* rappresentano solamente nello spazio; onde non possono star contente alla pura grandezza matematica, giacchè le cose che occupano spazio devono essere determinate, non solo per quantità ma anche per qualità, cioè come figure. Due soli mezzi possiedono a ciò le arti del disegno: la forma corporea *geometrica* stabile, e la forma corporea *organica* intimamente unita coll'idea della vita.

Le forme *geometriche* possono, è vero, raffinarsi e ridursi artistiche, ma di rado sono indipendenti, atteso i motivi che nascono dalle connessioni dell'Arte col resto della vita. Unite a una creazione, diretta ad uno scopo particolare, generano una classe d'arti che eseguisce mobili, vasi, abitazioni, corrispondenti da un lato alla loro destinazione, dall'altro alle idee dell'Arte e ai sentimenti dell'anima. *Tecniche* chiamiamo queste attività miste, la più elevata delle quali è l'*architettura*, che ergendosi maggiormente sovra gli ordinarij bisogni della vita, può rappresentare idee profonde. Fu detto a ragione che la forma architettonica riepiloga fedelmente il carattere, i costumi, i bisogni di ciascun'epoca, ed è il segno a cui sono raffigurate le nazioni. In fatto essa è il compendio del sapere e delle arti, si connette alle costumanze e alle abitudini, e forma il legame tra l'Arte e la vita privata e pubblica. A quest'arte l'ispirazione del genio non basta, e domanda studj lunghi e profondi; convince essa del quanto sullo spirito umano possano le forme geometriche e le proporzioni: però tostochè abbandona la figura geometrica, s'appiglia a un'arte diversa, come negli ornamenti desunti da vegetali e animali.

Di queste arti è carattere comune il posarsi sull'unione di due principj, *conformità dello scopo*, e *rappresentazione artistica*; i quali nelle opere più semplici vengono quasi a confondersi, e sempre meglio si distaccano ne' temi più elevati. In conseguenza ne è legge principale, che l'idea artistica dell'opera nasca dalla sua destinazione, conforme a un sentimento vivo e profondo. Così un vaso, per quanto semplice, si dirà bello se appropriato all'uso suo. Pure l'idea artistica si separa dall'utilità esteriore; e le ampie navate e le sublimi guglie dell'architettura gotica non hanno a che fare coll'utilità; e il bisogno non vi serve che di motivo, laddove l'immaginazione manifesta la sua libertà creatrice nel combinare forme geometriche.

Queste arti differiscono tra loro in quanto la *scultura o plastica* riproduce le forme organiche, salvo i cangiamenti che la diversità di materia esige per produrre una simile

impressione; mentre il *disegno* o la *grafica* rappresenta l'apparenza dei corpi sovra una superficie piana, mediante le linee, la luce e le ombre.

Il *colore* può unirsi ad entrambe; ma nella plastica riesce men bene, quanto più da vicino vuol imitare la natura. Riproducete fedelmente il corpo, e renderete più spiacevole la mancanza di vita. Disgustano le figure di cera, appunto per l'illusione che si propongono.

Al contrario vanno d'armonia il colore e il disegno. Ma questo produce gli oggetti più imperfettamente, giacchè non rappresenta i corpi ma gli effetti della luce su di essi. Tra questi effetti è il colore, il quale eleva il disegno fin all'arte della pittura; e nella natura, negli effetti, nelle leggi tiene grand'analogia col tono musicale. In fatto, secondo Eulero, i colori non differiscono tra sè che pel numero delle oscillazioni dell'etere, formano una specie di ottava, hanno accordi e disaccordi, svegliano sensazioni simili ai toni.

La plastica che rappresenta la forma organica più perfetta, e di preferenza la figura umana, deve rappresentare a pieno e d'ogni parte, nulla lasciando d'indeterminato: pel carattere suo proprio essa deve scegliere i soggetti in un campo limitato, ma può recarli alla massima chiarezza. Più steso circolo ha la pittura, che rappresenta principalmente la luce, i cui effetti mirabili le servono a mostrare tutta la sua grandezza, e nel rappresentare la forma dei corpi si contenta dell'apparenza prodotta per mezzo di questa luce: ma quanto è più espressiva, tanto è meno precisa. La plastica per sua natura è portata a rappresentar le idee di riposo, di tranquillità; la pittura a riprodurre le impressioni passeggere, potendo permettersi maggior movimento perchè rappresenta gli oggetti or su piano vicino or su lontano. In conseguenza la plastica è meglio acconcia a rappresentare il *carattere*, la pittura l'*espressione*: quella è soggetta a regole severe, ad una legge del bello più semplice; questa può permettersi una confusione apparente nelle particolarità, possedendo mezzi di farla sparire nell'insieme.

Il *basso*, il *mezzo* e l'*alto rilievo*, i cui limiti son difficili ad assegnarsi, ondeggiano fra queste due arti. Gli antichi li trattarono piuttosto plasticamente; pittorescamente i moderni, fra' quali la pittura predomina.

L'incisione in pietra o in metalli non è ordinariamente che l'arte di produrre immediatamente un rilievo in piccole dimensioni.

Dalle altre differiscono assai le arti *oratorie* quanto alla forma di rappresentazione. Anch'esse rappresentano esteriormente e sensibilmente, e obbediscono a leggi di forme esteriori, all'eufonia, alla ritmica: ma tale rappresentazione esterna, cioè il suono, è sì poco importante, che un'opera di quest'arte può godersi anche senza di quella. L'attività del poeta è più complicata che quella degli altri artisti, aprendo in certo modo una doppia carriera; giacchè dal motivo intellettuale dell'idea artistica nasce una sequela di concetti intellettuali, d'immagini fantastiche, che il linguaggio procura cogliere, descrivere e comunicare per mezzo delle idee.

Anche ogni discorso che produce impressioni dolci o forti, istruttive o benefiche, ha grande affinità con un'opera d'arte; il che avviene non solo in un'orazione propriamente detta, ma anche per esempio in una esposizione filosofica: pure questa non si potrebbe dire vera opera d'arte.

§ 52. — L'espressione nell'arte.

Qualità costitutiva delle arti, nella varietà de' loro mezzi, dicemmo essere il rappresentare per immagini le idee: locchè chiamasi anche *espressione*: ed arti sono appunto perchè esprimono sensibilmente l'invisibile, l'idea. La forma si dirige ai sensi, l'espressione all'anima, per recarvi pensiero, un sentimento che la tocchi e la innalzi. L'unità d'espressione è quella che veramente si richiede; e la varietà non serve che a diffondere sulla composizione intera quell'unica idea o sentimento. E ben composto ciò che porge più potente espressione.

Secondo l'efficacia ad esprimere potrebbero classarsi le arti belle in modo diverso dal predetto. La musica è potentissima, perchè apre all'immaginazione un vastissimo campo: ma resta oscura e indeterminata ne' suoi effetti; esprime tutto, ma nulla in particolare. A differenza della scultura, che rappresenta nettamente una data cosa, e

reca meno nell'infinito perchè ha determinata nettamente ogni cosa. La pittura è quasi precisa come la scultura, e commovente come la musica; più patetica di quella, più chiara di questa, viemeglio esprime la beltà nella ricchezza e varietà de' sentimenti. Molto più espressiva è la poesia, che adopra la parola, elemento medio tra il materiale e l'immateriale, precisa insieme e animata, patetica ed infinita: quindi al veder un quadro, una statua, all'udire una musica insigne, la miglior lode che possa darvisi è l'esclamare, — Qual poesia! »

§ 33 — Rivelazione storica dell'arte.

Allorchè l'idea o il sentimento naturali all'uomo si manifestano di fuori, la psicologia cede il campo alla storia. Fin qui vedemmo la figliazione psicologica, e sto per dire la ragione delle arti belle; or vediamo prodursi esternamente, nel bisogno d'associare coll'utile il bello. Il cencio che dovea proteggere il pudore, s'accioncì e s'ingentili, e ne venne il lusso: la voce, che esprimeva una piena d'affetti cui non bastava la pacata parola, prese ordine e regolata modulazione, e si formò la musica: il tetto che copriva dall'intemperie la nuova famiglia, fu disposto armonicamente, sostenuto da tronchi simmetrici, adattato alle comodità, ed ecco l'architettura: il tronco o la colonnetta che dovea indicare la divinità o il padre defunto o il grande benefattore, si foggì in forme regolari che rappresentassero umane sembianze, e ne venne la plastica: l'impressione momentanea che i contorni e il colore producono sugli occhi, venne fissata su superficie piana, e s'ebbero le arti grafiche. In queste si nota sempre un periodo di sviluppo, cui segue uno drammatico, poi uno di raffinamento, e in fine quello di decadenza; frutto di cause che non sono fatali, ma che spesso si riproducono.

Le arti tolgono a modello la natura, ingentilendola: e il gorgheggio degli uccelli e la splendida varietà delle lor penne potè suggerire raffinamenti al canto e al vestire; le grotte, dar l'idea delle arcate; gli alberi, delle colonne. E poichè la natura diversamente si presenta nei varj paesi, perciò esse arti contrassero differente indole presso le varie nazioni. L'architettura piana e bassa degli Egizj ritrae delle grotte, entro le quali avevano l'abitazione o il sepolcro: la snella degli Arabi sente dell'altezza dei loro palmizj, attuata poi nelle gotiche navate: indarno vorresti cercare fra le genti scitiche il grazioso viluppo dell'acanto, proprio de' Greci, o fra gli Europei il grandioso fogliame di che si piace l'indiano.

I varj paesi poi offrono varietà di materiali; e il porfido è proprio di Siene, come il cedro della Fenicia, e il marmo delle isole greche e dell'Italia.

Aggiungete i sentimenti di ciascun popolo, che diversamente si imprimono nelle opere di mano; e gli obelischj coperti di geroglifici a Tebe, e i cruenti altari druidici, e i bei teatri della Grecia, e gli anfiteatri di Roma, e la muraglia della Cina, e i chioschi del Levante, e gli acquedotti d'Italia portano in sè l'impronta del popolo che li fabbricò.

Il frivolo Cinese s'affina nelle minuzie, e cerca il luccicante, i trafori, gli sfoggiati colori, le imitazioni servili della natura: le piramidi d'Egitto e gli ipogei dell'India son testimonj della servitù d'un popolo intero, brutalmente devoto ad una Casta dominatrice: i castellotti che coronano le nostre alture, parlano della prepotenza dei feudatarj del medio evo: i duomi e i palazzi della ragione indicano la fiorentè libertà e la baldanza operosa de' padri nostri al tempo dei Comuni.

§ 34. — Gusto individuale e nazionale; stile, maniera.

Pertanto l'attività artistica, già l'accennammo, è in parte *individuale*, in parte *nazionale*: e da questi due elementi è regolata nella scelta delle idee artistiche, come nel modo di concepir le forme; variando secondo i cangiamenti sopraggiunti nella vita de' individui e delle nazioni.

Il carattere particolare che così l'arte riceve, chiamasi *stile*: onde si dice stile egiziano, stile greco; oppure stile greco della tal epoca; o anche stile di Fidia, di Prassitele, di Michelangelo, di Palladio. Stile proprio ha chi basta ad imprimere una maniera distinta a tutta la sua attività artistica. Benchè alcuni facciano consistere lo stile unicamente nelle condizioni della materia: in fatto esso abbraccia e la concezione della forma

e quella della idea, e risulta da tutte le parti che concorrono alla concezione alla composizione, all'esecuzione di un'opera d'arte; onde lo distinguono in sublime, grande, bello, espressivo, naturale.

Maniera dicesi il modo di comporre e di eseguire, ch'è distintivo d'una scuola o d'un maestro. Più materiale che lo stile, consiste piuttosto nell'eseguire che nell'immaginare. La maniera dunque può esser forte, dolce, corretta, grandiosa, barbara, pesante, caricata; ed un artista la cambia durante la sua carriera.

Il falso introdurre della personalità nell'arte, per infingardaggine o per difettoso modo di sentire, dicesi pure *maniera*; ed è il vizio di modificare la forma sempre ad un modo, senza riguardo a ciò che il soggetto richiede, copiando l'arte anzichè la natura.

§ 55. — Del sentimento religioso; il misticismo; il simbolo.

L'Arte è in particolar modo legata al sentimento religioso; la religione apre all'uomo un mondo intellettuale, qual non gli è dato dai fenomeni esterni; e tanta n'è l'importanza, che taluno disse: « L'Archeologia potrebbe definirsi la conoscenza della religione ne'suoi rapporti colle arti » (EMERICO DAVID, *Jupiter, introduction* p. iv).

Più artistica e plastica sarà la religione, quanto più le idee suscitate da essa saranno suscettibili di rivestir le forme del mondo organico. Una, come la greca, ove la vita della divinità si confonda con quella esistente nella natura, e si compia nell'uomo, tornerà opportunissima alla plastica; ma anch'essa riconosce nella divinità alcun che, impossibile a rappresentarsi con forme dell'arte. Il sentimento che rinuncia a trovar tali forme equivalenti, chiamasi *mistico*; e quand'esso cerchi segni esteriori, per lo più sono informi e bizzarri, a bella posta.

L'alleanza delle idee dell'Essere divino coi soggetti esteriori è fondamento del *simbolo*; e nasce dal movimento che porta il sentimento mistico a cercar mezzi esteriori, quasi punti d'appoggio ai lanci dello spirito. Tali sono gli animali simbolici delle divinità greche e del vecchio e nuovo Testamento, nei quali non iscorge la vita divina se non chi è penetrato di vero sentimento religioso. Simbolico è il culto, e unicamente per ciò vi si congiunge l'arte.

Il simbolo è l'espressione esoterica e naturale dell'idea; atteso che i concetti razionali non possono ripensarsi se non vestiti di un segno, che diventa simbolo qualvolta rappresenta l'intelligibile in modo acconcio all'indole dell'immaginativa. E come l'immaginativa tiene il mezzo fra la ragione e il senso, così la simbolica sta di mezzo tra la fisica e la filosofia.

Il simbolo non somiglia alla cosa simboleggiata, e non vi si lega che per un vincolo arbitrario, o fondato sulle remote analogie tra il Creatore e le creature. Il bello invece è rappresentazione delle idee specifiche, e corrisponde ad esse; talchè non può identificarsi col simbolo senza reciproco svantaggio. In fatto nel arte orientale la venustà della forma cede alla precisione dell'emblema, e n'è quasi annichilata; nella greca, il simbolo svanisce dinanzi all'idea del bello.

Al simbolo appartengono i numeri, dei quali fecero sempre grand'uso gli antichi, massime nell'architettura; come espressione la più immediata delle leggi divine, vedute nel mondo. Fra essi fecero principal giuoco il 5, e la superficie geometrica ad esso corrispondente, cioè il triangolo, e che presso tutti i popoli orientali significò l'azione divina creatrice.

Dalla simbolica orientale, che, oltre i simboli propriamente detti, abbraccia anche quella parte della mitologia che è diretta ad esprimere le verità ideali, nacque la forma architettonica de'tempj, attuazione della parola scritta; e perciò l'architettura in origine pare affatto simbolica, e nata dal bisogno d'esprimere materialmente il simbolo. Ne sono prova la professione jeratica dei primi architetti, e la vastità colossale degli edifizj, non acconcia nè alle pure ragioni dell'utile nè a quelle de'sensuali godimenti, ma diretta allo scopo estetico di eccitare il senso del sublime, il quale è necessariamente simbolico.

E dunque il simbolo alle belle arti ciò che sono al linguaggio il tropo e la metafora; e trovasi fra tutti i popoli, ma di necessità variato, come indipendente che è da somiglianze naturali.

Esso rendeva l'arte stazionaria, obbligandola a riprodurre tipi determinati: dov'esso nacque, assoggettò l'arte imitativa; uscitone, restò a questa assoggettato. Ma se il simbolo nuoce alla bellezza, avvicina al sublime, giacchè richiamando allo spirito l'idea dell'infinito, rappresenta all'immaginativa l'immensità o dinamica o matematica.

§ 36. — Genere positivo: tipi.

Quando le idee artistiche nascono da tradizioni storiche, diconsi di *genere positivo*: ma se positive interamente fossero, torrebbero ogni vita artistica, dovendo dipendere da forme prestabilite e inalterabilmente prodotte. Le forme che la legge o l'uso pose per limiti all'attività artistica, diconsi *tipi*. Il tipo, benchè non sia la forma più conveniente, si mantiene fedelmente nell'imitazione, prodotta dal genio dell'artista. Così lungo tempo sovra certi tipi si rappresentarono la divinità incarnata, Maria, gli Apostoli, benchè si sapesse far pitture più eleganti. L'*ideale* delle divinità greche non s'incatena a un tipo, nè esclude la libertà, anzi stimola a creazioni nuove, comunque sottoposte ad un concetto.

§ 37. — Importanza dell'idealità.

Doppia sorgente hanno dunque le ispirazioni artistiche: il *mondo esterno* colle variatissime sue forme, che l'uomo può idealizzare, cioè concepire nella più elevata loro espressione, e crearsene un modello da imitare; il *mondo simbolico*, eretto sovra dogmi religiosi, e dove il genio imitativo non figura gli oggetti se non per richiamare l'idea che esprimono: non inventa, ma eseguisce ciò che il dogma sacerdotale o la storia gli dettano. I capolavori di tutti i tempi partecipano dell'uno e dell'altro, e la combinazione loro produce ciò che v'ha di meglio e di più originale. Non può riuscire dunque che all'assurdità la servile imitazione di coloro che trasportano i caratteri dell'una in un'altra religione. Peccarono di questo difetto gli artisti del nostro Cinquecento, copiando le divinità e gli eroi pagani per significare la cristiana santità. Dalle bellezze delle forme lusingati, i classici precettori non badarono alla mancanza d'idea artistica, e lodarono quel modo e lo proposero all'imitazione. Winckelmann incolpa Michelangelo di aver desunte le figure del Salvatore *dalle barbare produzioni del medio evo*, e loda Raffaello per una testa di Gesù Cristo *che offre la bellezza d'un giovane eroe senza barba*. Riponendo l'essenza dell'arte nella sola bellezza delle forme, indipendente dall'espressione morale, si credette far bene col mettersi ad imitazioni pagane, spoglie d'ogni valore per la nostra civiltà.

Ma il bello nelle concezioni moderne veramente originali è lo splendor del buono: e la rivelazione della morale cristiana; con cui deve intimamente unirsi la forma. Il popolo più acconcio alla coltura delle arti, il tempo più ricco di capolavori, saranno quelli la cui vita, profonda insieme e attiva, sia sostenuta, non incatenata, dal positivo delle credenze e dei costumi; concepisca le forme naturali col fuoco dell'entusiasmo pur conservando il necessario dominio sopra la materia.

§ 38. — Come l'ideale s'associa all'indole de' varj popoli.

Immutabile nell'essenza, il bello ha grande varietà nelle applicazioni. Perciò le belle arti, comuni a tutti i popoli, modificaronsi secondo l'indole e le credenze di ciascuno, presero un raffinamento diverso secondo le regioni, ed ogni età ebbe uno stile, una teorica speciale, più o men chiara ed ispirata, matematica e poetica, cioè più o meno riempita di verità.

Il nomade, che di pascolo in pascolo guida le greggie, non pensa a stabili edifizj. Al selvaggio basta per ripararsi dalle intemperie una fossa poco più grande di quella che basterebbe per seppellirlo. Il Tartaro, cui unica ricchezza sono gli armenti, colle pelli di questi si fa una capanna, ed occorrendo mutar di luogo, la leva, e ne copre il suo carro. Pure dappertutto esiste il bello ideale; vale a dire che un pensiero grande o bello dirigesì all'anima per mezzo d'una forma. E stantechè il bello ideale è la rivelazione della presenza divina in un oggetto visibile, perciò la religione è la fonte prima, e il culto la forma generale del bello. Segue poi la poesia; infine la storia.

L'arte in Oriente è ancora schiava d'un'immaginazione male specificata, nè raggiunge che forme convenzionali e simboliche; imita non la natura, ma il simbolo. In Egitto

bada piuttosto a notare delle idee che a rappresentar delle cose. Là dove migliaia di braccia eseguivano materialmente ciò che fu ordinato dal sacerdote o dal tesmoforo, si raggiungerà la perfezione dei particolari, ma non quel libero volo che spiegano le arti dove la mano effettua ciò che l'ingegno dello stesso uomo ideò.

Questo libero lavoro non si ottenne che nella Grecia, dove il bello ideale e il carattere furono surrogati al geroglifico e al simbolo. Quivi la serenità della natura, la mite indole dei governi, e la più felice disposizione dell'intelletto e dei sensi portarono a somma elevatezza il concetto del bello, e vi associarono l'ordine e la misura, non conosciuti dagli altri popoli se non istintivamente: promulgando il libero arbitrio, si ricondusse il gigantesco alle proporzioni naturali, e i simulacri strani degli Dei alla figura umana. Quivi solo, come di tutte le scienze, così delle arti belle si stabilirono teoriche ragionevoli, fondate sulla pratica migliore, ed applicabili al massimo numero di casi. Però i Greci, imitando le singole forze o qualità dell'essere, non colsero l'insieme morale dell'individuo; presero dal ritratto naturale ciò che era essenziale, e per dar risalto a questo, trascurarono il restante. Dapprima conservavansi inseparabili le arti nel tempio; allora l'architettura se ne divise, e la statuaria restò una semplice decorazione, e la pittura una scrittura più complessa e raffinata.

Arte propria non ebbero i Romani, giacchè, potenti per la spada, comandarono i loro lavori prima agli Etruschi, poi ai Greci. Bensì applicandovi costantemente l'idea della pratica utilità, essi edificarono acquedotti e ponti e strade, che resistettero al cozzo de' secoli.

Decaddero le arti al declinare dell'impero romano ed al sopravvenire dei barbari, quando non parvero più aver altro asilo che il chiostro, altre occasioni che edificare od abbellire le chiese. Ma tornando nel tempio, dal quale aveano avuto l'origine, il puro bello ravvivarono col simbolo; e quanto perdevano in armonia, recuperarono ampiamente in espressione e in idealità. Il sublime, ch'erasi smarrito nella materia, fu restaurato mediante i rinnovati dogmi della creazione e del rialzamento della natura umana fin ad essere assunta da Dio, e offrire nel Dio umanato il tipo della morale perfezione e il supremo del bello ideale.

Allora la personalità umana riesce compiuta, e l'arte non si propone soltanto il bello ma anche il vero; e quanto ha vita vien chiamato a rappresentare una parte nel gran dramma cristiano: più non v'è stile ideale, non regole inviolabili, e regna la libertà; solo obbligatorj i tipi storici, perchè veri.

Prosperava intanto l'architettura fra gli Arabi, che compivano i meravigliosi palazzi e le moschee di Bassora, di Cordova, di Siviglia: ma tutta materiale, se era finitissima nei particolari, non si elevava all'espressione più nobile dell'Arte, quella dell'uomo, da cui anche li respingeva la loro credenza. Quando tali squisitezze materiali furono avvivate dall'idea cristiana, se ne originò l'architettura gotica, mirabile creazione del medio evo, associazione sublime del mondo reale col simbolico, che può essere sprezzata soltanto da chi servilmente adora solo l'imitazione.

Al rivivere degli studj classici, si tornò verso i modelli greci anche nelle arti belle, e abbandonando l'originalità dei mezzi tempi, e quell'architettura bramantesca in cui erasi tentato d'innestare le regole antiche coi bisogni moderni, non si riconobbe più il bello artistico se non in ciò che poteva giustificarsi con antichi esempj; e palazzi e chiese nostre dovettero foggjarsi sopra quelle di Roma e d'Atene. Quindi ai genj che illustrarono il secolo di Leon X, non si credette poter dare lode maggiore, che col chiamarli nuovi Fidia e nuovi Apelli.

§ 59 — Predominio che oggi lo spirito acquista nell'arte. Storia dell'arte.

Oggi la venerazione per le idee rinasce di sotto al culto della pura forma, e sembra avviarsi un *rinascimento*, forse più vero, certo diverso da quello del Cinquecento. Se non che alle grandi riforme vuolsi che concorrano e le convinzioni individuali e la società. Ma il buon senso particolare precede sempre di lunga pezza il comune; e molto tempo vuolsi prima che le accademie, le commissioni, i governi sappiano quanto un uomo. Intanto giova radunar i frutti degli sforzi isolati, e diffondere le idee che combattono le servili passate, e facciano comprendere la possibilità d'estendere anche alle arti

belle la riforma che da diciotto secoli si opera nella società, d'avviarle a divenire l'abbellimento della idea, il linguaggio degl'intimi pensieri d'una civiltà più compiuta; sicchè le opere loro, comprese senza il bisogno di accademiche interpretazioni, ripiglino il valore sociale.

Oggimai l'estetica si viene costruendo, non con precetti arbitrarj, ma cogli elementi della storia. Alcuni surrogano il sentimento individuale all'autorità dell'esempio; col che acquistano più indipendenza che giustezza. Altri vogliono il giusto mezzo, cioè che si rispettino le leggi generali della convenienza e dell'armonia; ma chiunque pensa, conviene che si avrà il sommo dell'arte quando la forma sarà la vera espressione dello spirito.

L'era moderna delle arti non ha a fare col presente trattato: nell'antica è forza insistere maggiormente su quelle di cui abbiamo una storia; le greche cioè e le romane. Ma il metodo comparativo è fondamento alle scienze de' giorni nostri; onde noi non trascureremo le altre nazioni, sulle quali poi getteremo un'occhiata particolare. Perocchè l'Arte, considerata nel suo aspetto più ampio, cioè nel valore sociale, e sceverata dai pregiudizj disenola, non è sdegnosa ed esclusiva, ma segue con umiltà le tenui origini, e senza abbagliamento i superbi splendori; ma insieme si rischiera col presentimento dell'avvenire, e tra i germi di possibile sviluppo sa scegliere quelli che son destinati a prosperare.

§ 40. — Primo periodo delle arti. Costruzioni ciclopiche.

§ 40. — Il bisogno indusse gli uomini a mettersi al sicuro dalle intemperie e dalle belve, e a proteggere la donna, i figli, la roba. Secondo i paesi, o accomodarono le grotte in modo che fossero men disagiate ad abitare, o eressero capanne di legno e paglia, o padiglioni. Sono i tre principj, se non i tipi d'ogni architettura.

Fin là, questa non era che mestiero; arte divenne quando gli uomini pensarono a consacrar dimore più splendide alle loro divinità, le quali furono ancora grotte, capanne, tende, sebbene più vaste ed ornate.

Creata dal sentimento e dal bisogno d'esprimere l'ideale, l'architettura non ebbe culla unica e fissa. Di quella, che propriamente si considera come arte bella, converrebbe cercare le origini fra le nazioni più antiche, nelle alture della Mesopotamia, poi tra Indiani ed Egizj. Ma la scarsità di documenti, e soprattutto l'inesattezza della cronologia riguardo ad essi, non lascia determinare con precisione il progresso della scienza. Nella nostra Storia Universale (lib. II, cap. xxiv) abbiain indicato le origini, e distinto i passi dell'architettura, prima *troglioditica*, poi *ciclopica*, finchè sopra terra eresse monumenti regolari.


Carattere però costante dell'arte primitiva è l'uniformità: solo col procedere dell'incivilimento acquistò la molteplicità e la varietà, come avviene in politica e in religione.

Di buon'ora qualche lusso e intendimento della bellezza comparve fra i Pelasgi, popolo primitivo della Grecia e dell'Italia, che forse li trassero dalle loro relazioni coll'Asia Minore e coll'Oriente. Appartengono ai primi tempi i lavori che nell'Argolide si chiamarono *mura ciclopiche*, e che vanno attribuiti ai Pelasgi; onde spesso s'incontrano in Arcadia e in Epiro, patria di questi. Sono di grosse pietre poligone irregolari, senza cemento, e talora neppur tagliate. Le porte in parte piramidali, hanno le spalle d'un pezzo solo. Dipoi le pietre si squadrarono, non senza porre dei poligoni irregolari, massime nelle fondamenta.

Forse i Pelasgi aveano due maniere: una di pietre cubiche, come a Micene, e nelle città che la Bibbia chiama *reali*, e Omero *πύργει*; una di pietre informi, per torri e fortezze, dette da Samuele *rifuggj*, e da Omero *τείχεα*. Propri di essi erano pure i sotterranei, onde la favola fa abitar i Ciclopi nelle grotte; e insigne di tal genere è il tempio dei Giganti a Gozo presso Malta, attribuito ai Fenici.

Cingeano talvolta l'intera città, più spesso la fortezza; e il trovarne di simili in parti lontane fa credere che popoli differenti e a differenti epoche usassero lo stesso modo di costruzione.

Ciclopiche son le mura di Tirinto nell'Argolide, ov'è questa galleria: le mura di Micene, di Gortino in Creta, ed altre, con macigni irregolari. Argo vuolsi di quattrocen-




t'anni anteriore allo stile ciclopico, e così Licosura. Dei lavori siffatti in Italia parleremo fra breve.


Vanno ascritti a quella prima età molti tumuli, sepolcri, acquedotti, porti di mare, attribuiti ad Ercole, a Dedalo e simili enti ideali.

In che differiscono dalle costruzioni etrusche, lo vedremo più avanti. Pausania dice che, avendo gli Argivi cercato distruggere le mura di Micene, non poterono per esser le pietre tanto enormi. Aggiunge che quelle di Tirinto fossero mirabili quanto le piramidi d'Egitto. Eccone un segno, colla porta ad arco acuto:


Quelle di Lilibeo (Marsala) in Sicilia sono di massi tali, che non si potrebbero smovere senza la potenza della polvere. A che fine tanta forza quando si deboli erano i mezzi d'offesa?



Sull'andare medesimo dovettero fabbricarsi i palazzi dei re, ne quali poi faceasi sfoggio d'ornamenti metallici, come vedesi in Omero. Parte singolarmente notevole ne erano i tesori, costruiti in forma di cupole per custodire gli oggetti preziosi. Famosi sono i tesori di Minia, d'Atreo, di Augia e d'Irieo, fabbricati da Trifonio e Agamede ecc. Quello di Micene è composto di lastroni orizzontali, uniti a secco in modo, che si restringono successivamente e chiudono la volta: probabilmente era nel-



l'interno rivestito di lastre di bronzo, vedendosi ancora i chiovi con cui erano affisse: e all'esterno ben decorato di mezze colonne e di tavolette di marmi colorati.



Al modo eguale faceansi alcune cave (*σοδοί*) ne' tempj, e appartamenti (*Ξενοδοχεί*) per le donne. La porta di Micene, che qui diamo designata, è l'opera più finita dei Ciclopi, e dove spiegaron tutta l'arte di cui erano capaci.

Ben quattrocentosessantatre città furono esaminate, da mezzo secolo in qua, nella questione delle opere ciclopiche. Alcuni viaggiatori pretesero aver trovato costruzioni ciclopiche nella parte interna e montuosa dell'Asia verso oriente: sarebbe questo un genere di costruzione generale? o i Pelasgi vennero di là?

RAOUL-ROCHETTE, *Histoire de l'établissement des colonies grecques*. vol. 4.

— *Notice sur les Nuraghes de la Sardaigne*. Parigi 1826.

W. GELL, *Argolide* Londra 1810.

— *Saggi de' muri delle città dell'antica Grecia*. Monaco 1851

MAZZERA, *Temple antediluvien de Gozo*. 1829.

DODWELL, *Classical tour etc.*

— *Veduta e descrizione delle rovine ciclopiche in Grecia e in Italia*. Londra 1854.


MARIANA DIONIGI, *Viaggi in alcune città del Lazio, che diconsi fondate da Saturno*. Roma 1809.

J. MIDDLETON, *Grecian remains in Italy*. Londra 1812.

Petit-Badel lavorò mezzo secolo attorno a' lavori di questo stile, e postuma fu pubblicata l'opera sua, dove sono chiaramente compendiate le osservazioni sue e altrui sovra questi singolari monumenti. Vedine il *Voyage dans les principales villes d'Italie*. Parigi 1815, e *Recherches sur les monuments cyclopiens, et description des modèles en relief composant la galerie pelasgique de la bibliothèque Mazarine* lvi 1841.

L'architettura elevasi ad alcun ideale staccandosi dai materiali informi per alzare monumenti regolari. In questi trovasi un carattere comune presso popoli distintissimi: Indiani, Egizj, Ebrei, Celli, per quanto diversi in fatto d'arte, si rassomigliano nel posare dei sostegni verticali, e unirli con pietre orizzontali, di cui essi portano le due estremità. Questa costruzione soda e robusta costava assai per la lunghezza delle pietre orizzontali, e lasciava dare poca ampiezza all'edifizio interiore, se non s'ingombrasse di colonne, le quali non vi stanno come ornamenti, ma sono necessarie.

Vi si riparò coll'arco, che voltando sopra l'architrave, permise e larghezza e sfogo alle navate. Che l'arco concentrico fosse noto ai Greci prima d'Alessandro n'è prova il ponte



Xerocampo sopra uno de' confluenti dell'Eurota in Lconia, e che si crede contemporaneo ai monumenti di Micene: fatto in muratura poligona con pietre all'arco lunghe fin un metro e mezzo e larghe da 60 a 90 centimetri (Vedasi LEAKE *Peloponesiaca*). Però sembra che gli Etruschi al biano pei primi conosciuto l'importanza della volta, che fu il maggior progresso che mai l'architettura abbia fatto. Le prime erano costruite di pietre regolari, ma senza cemento,

sicchè esercitando grande spinta contro i piedritti e i muri di sostegno, non poteano

avere che piccole dimensioni. I Romani adoprarono materiali più piccoli e leggieri, unendoli con cemento tenace, sicchè poterono fare più sfogate le volte, e men grossi i muri.

L'architettura greca, colla quale comincia la storia, tenne sempre l'impronta dell'origine egiziana, principalmente nell'esteriore de' tempj, la parte sola che al popolo fosse esposta; ma variarono le proporzioni e gli accessorj in modo da costituire quei bellissimi tipi. Nell'interno, chiuso ai profani, fu introdotta anche la volta che risparmiava le troppe colonne.

§ 41. — Costruzioni doriche e joniche.

Col ritorno degli Eraclidi in Grecia prevalsero i Dori, e con essi il gusto ellenico per l'ordinanza severa e per l'euritmia delle proporzioni, e l'inclinazione all'austero, al decoro, alla maestà. Allora le opere architettoniche si raffinarono, e il gusto dorico de' tempj si pose in armonia colla musica, colle feste danzanti e colla vita politica di quel popolo. All'amore della magnificenza sottentrano la semplicità e le forme solide; tutte le parti concorrono allo scopo, e concordano seco stesse in modo da conseguire il nobile e il grande. Dalle costruzioni anteriori di legno si desumono molte particolarità, conservate massimamente nell'architrave; onde fu chi pretese nella capanna trovar adombrate tutte le parti de' sontuosi edifizj: teoria anzi lusinghiera che storica, giacchè ben più antichi ed originali esempj si trovano in Egitto.

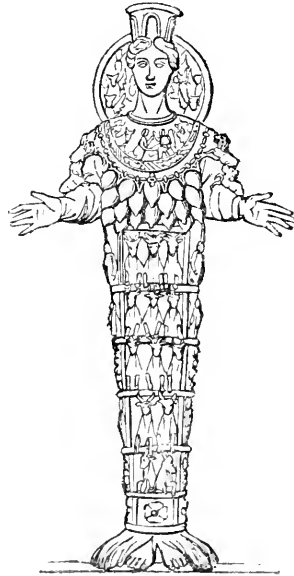
Le colonne, sostituite alle antiche travi, sono grosse e di scarsi intervalli per ottenere la solidità; e alla forza loro corrisponde quella dell'architrave, alto fin 3/7 delle colonne. Il capitello assai sporgente, e così il gocciolatojo, rimembranza delle tese del tetto, conservano le forme dell'antica destinazione, e poco si cerca temperare i passaggi con membri intermedj: la maestosa semplicità è graziosamente interrotta da ornamenti pochi e piccoli, come gli astragali, le gocce, i triglifi.

Un ordine più ricco e ridente introdussero gli Jonici, che differisce dal predetto senza progressive transizioni. E quello può dirsi greco europeo, questo greco asiatico.

Omero, sebbene ci ritragga una civiltà poco raffinata, mostra come già s'abbellissero sedie, tetti, coppe, tripodi, armi; e descrive le storie rappresentate da Vulcano sullo scudo d'Achille: se pur quel passo non è tarda interpolazione. Con gran finezza si conduceano gl'intagli di legno, del che fu capolavoro l'arca di Cipselo, che stava nell'erò di Olimpia, fatta di cedro, con figure parte rilevate sul legno, parte incrostate d'oro e d'avorio, formanti cinque fasce una all'altra sovrapposte, e rappresentanti scene mitologiche ed eroiche.

Statue ne' primi tempi greci non ottennero che gli Dei, considerate segno simbolico della loro persona. Come tali si veneravano, più in antico; scabre pietre, massime aeroliti; o mucchi di ciottoli, o sassi appena squadrati, o lance: poi, perchè il segno meglio rappresentasse la divinità, vi si annestarono parti molto significanti, come teste di forma caratteristica, braccia che tenevano qualche attributo, o il Fallo: donde gli *ermi*, che lungo tempo restarono l'opera principale della scultura. Gli intagliatori in legno s'industriarono di formare statue intere, grossolane, sovraccariche d'attributi, con molte braccia o molte mammelle come l'Artemide Efesiaca qui disegnata, e che rimasero fin tardi in venerazione, raccontandosene molti miracoli. Tali statue servivansi come vive; lavarle, stropicciarle, vestirle, pettinarle, ornarle di corone e diademi, e catene d'oro e orecchini.

I primi scultori tramandavano la loro arte in famiglia, come i *Dedali*, carattere degli scultori di Creta e dell'Attica: gli *Smili*, degli Egineti; i *Telchini*, di Sicione e di Rodi. Poi dall'Asia Minore imparò forse la Grecia a fare statue di metallo: altre di cotto servivano al culto domestico.



WINCKELMANN. *Recueil de piéces sur les arts*. Parigi 1786.

— *Histoire de l'art chez les anciens*. Ivi 1802.

SEROUX D'AGINCOURT, *Histoire de l'art par les monumens*. Ivi 1811.

DALLAYAT, *Of Statuary and sculpture among the ancients*. Londra 1816.

CARELLI, *Dissertazione esegetica intorno all'origine ed al sistema della sacra architettura presso i Greci*. Napoli 1851.

BATISSIER, *Histoire de l'art monumental dans l'antiquité et au moyen-âge*. Parigi 1844.

HIRT, *Die Geschichte der bildenden Künste bey den Alten*. Berlino 1855.

BEYNE, nel vol. V. degli *Opuscoli accademici*, dà la cronologia de' varj lavori greci. Parlando di Dedalo dice: « Le figure delle statue (ξύζωνες) lavorate da Dedalo, parevano vivere e muoversi; mani staccate dai fianchi; piedi imitanti il passo; aperti gli occhi. Di molte statue nella Grecia, nella Sicilia e in Italia credevasi Dedalo autore (Diodoro IV. 78; Pausania VII. 4. p. 351. VIII. 46. p. 694; *paragonati coll'Enide di Virgilio*, VI. 44 s.). Racconta Pausania, che al suo tempo eravi una statua di Giunone di pero silvestre in un antico tempio di essa dea non lungi da Micene, ivi trasportata da Tirinto, e dedicata in un col tempio da Piraso figlio d'Argo, il quale s'avea posto per sua prima sacerdotessa sua figlia Callitia (II. 17: τὸ δὲ χρυσοῦστας ἄλκιμα Ἴριος πεποίηται οὐδὲ ἐξ ἀγοσθῆς, ἀνετέθη δὲ ἐς Τίρουσιν ὑπὸ Πειράσου τοῦ Ἄργου). Dalla cronologia delle cose argive appare doversi Piraso assegnare all'anno 4642 av. C. Oltre la Cronica d'Eusebio e le greche di Scaliger, è notevole il passo di CLEMENTE, *Protrept.* p. 14 Sylb: Δόρυτρος γάρ ἐν θύτρῳ τῶν Ἀποστολικῶν τῶ ἐν Τίρουσιν τῆ: Ηῶς ἐνάουσι καὶ τῶν ὄρων ὄρηται, καὶ τὸν ποιητῆν Ἄπρου ἀναγγέλλει, invece di Piraso figlio d'Argo. La dea era seduta: il che fa meraviglia di vedere in molte statue dell'arte antica, avendo già l'arte avanzato tanto da saper variare la posizione del corpo, mentre le statue più rozze han tutte la forma di persone ritte in piedi. Si racconta che avesse figura di sedente la statua di Minerva iliaca (*Iliad.* Z. 502), e la Minerva d'Endeo in Atene, lavoro antichissimo: Smilide scolpi sedenti le Ore nel tempio di Giunone in Olimpia (PAUSANIA, V. 17 pr.): e così altre ».

§ 42. — Secondo periodo. Stile greco arcaico. 580-460 av. C.

Il cresciuto commercio coll'Asia e coll'Egitto, l'aumento delle ricchezze, l'ambizione dei tiranni diedero nuovo impulso alle arti, e più lo svilupparsi della vita greca, cogli esercizj della ginnastica e dell'orchestrica. Il vedere quelle nudità e gli atteggiamenti, e il modellare le figure degli atleti portarono a studiar la natura con maggior attenzione: si surrogarono figure ai tripodi e agli altri voti che offrivansi agli Dei (*anaktimi*), conservando però alcun che della primitiva durezza, benchè vi si desse qualche espressione di emozioni passeggera.

L'architettura elevò allora i tempj più magnifici, dove gli ordini dorico e jonico acquistaron quanto occorreva per essere l'uno maestoso, l'altro elegante. Principali furono 1° il tempio di Diana in Efeso, a spese di Creso e d'altri re, opera solo compiuta da Demetrio e Peonio d'Efeso fra la xc e la c olimpiade: era jonico, ottastilo, diptero, diastilo e ipetro, lungo m. 128. 53 sopra 67: vi si saliva per dieci scalini: sulle colonne joniche, alte m. 19. 50 e in parte monolite, fu posato un architrave, lungo più di m. 9. 75. Fu bruciato da Erostrato il 356, la notte che nacque Alessandro Magno.

2° Tempio di Cibele a Sardi, opera dei re di Lidia; jonico, ottastilo, diptero; lungo m. 79. 54 per 45. 88.

3° L'*Heræum* di Samo, d'ordine jonico, di m. 105. 45 per 57. 60.

4° Di Giove Olimpico ad Atene, sotto i Pisistratidi, dorico.

5° Di Delfo, edificato dal corintio Spintaro, contribuendo per un quarto delle spese gli abitanti di Delfo.

6° La casa di bronzo di Pallade a Sparta, così detta dai rilievi che ne ornava l'interno.

7° A Metaponto reggoni ancora quindici colonne del tempio.

8° A Pesto vedesi il gran tempio di Nettuno, periptero con colonne doriche di 8 moduli compreso il capitello, nella semplicità severa del vecchio stile dorico. Il piccolo tempio di Cerere, periptero esastilo, molto più recente, ha colonne assai più snelle, e molto panciute. Sussiste inoltre una *stoa* con nove colonne sul lato esterno minore e diciotto sul maggiore, e di dentro un colonnato tutto in giro, di tufo duro giallastro.

9° Edifizj antichi ha la Sicilia, ma non può accertarsi appartenessero a questo periodo, giacchè assai tardi vi si conservarono le proporzioni pe-ani. Di questo periodo però sembra a Siracusa il tempio di Minerva in Ortigia, le cui colonne alzansi meno di nove moduli. Ad Agrigento magnifici tempj edificarono i prigionieri cartaginesi, di cui i due

principali chiamansi arbitrariamente della Concordia e di Giunone: le colonne sono da 9 a 10 moduli, di un calcare giallognolo. A Selinunte i tre più antichi tempj sono quei dell'Acropoli; e massime quel di mezzo ha un carattere particolare, con cella ristretta, ampio colonnato, doppio peristilio, pronao e opistodomo, cinto di mura: le colonne di 9 o 9 e 1½ moduli, sono rastremate. A Egina nel golfo Saronico è il tempio di Giove Panellenio, che meglio si crede di Minerva, edificato dopo la cacciata dei Persi, e somigliante al tempio di Téseo: le colonne, di cui ventitre stanno ancora, han dieci moduli e 1½; la cella è colorata in rosso, il timpano in celeste, l'architrave in giallo e verde, i triglifi in azzurro. Aggiungansi acquedotti, fontane ed altri edifizj, ordinati dai tiranni a pubblica comodità.

La plastica migliora, non più ristretta in famiglie privilegiate: e ai Dedalidi va dietro una serie di uomini d'ingegno. Pure le statue destinate al culto si continuò a farle di materia e di stile simile all'antico. Spesso un'anima di legno rivestivasi d'oro e d'avorio: ma cominciossi a fonderne altre di bronzo, sempre in attitudini gravi e di forza; e non di rado le colossali ne tengono in mano altre piccole. Si fanno pure effigie d'atleti vincitori, di cui la più antica sale alla olimpiade LVIII. Dice Pliuio (xxxiv 9) che « in Olimpia dedicavansi le statue di tutti quei che vincevano; di quelli poi che tre volte riportassero il premio, si ritraevano le sembianze, e dicevansi iconiche ». Offerte alla divinità erano statuette e gruppi, per lo più di bronzo, dedotte dalla mitologia e dai poemi. Siffatte erano pure quelle che ornavano i tempj nelle metope, al fregio, al frontone, agli acroteri. Le dieci metope di Selinunte, ad alto rilievo di tufo calcareo, indicano l'infanzia dell'arte: le sculture del frontone d'Egina, ora a Monaco, formavano due gruppi, corrispondenti fra loro, e univasi al marmo il bronzo dorato, e talvolta i colori.

In questi lavori già scorgesi un raffinamento, benchè esuberanti or di eleganza, or di forza: nei marmi d'Egina talvolta appare meravigliosa imitazione della natura; e sempre è studiato il parallelismo e la simmetria nei gruppi come nelle acconciature: e massime ne' volti si conserva ancora alcun che di tipico, che costituisce lo *stile arcaico*.

Difficile sarebbe l'accertare quali dei lavori plastici appartengano a quel tempo; ma tra i principali, nomineremo la *Pallade* della villa Albani, quelle di Dresda e d'Ercolano, la *Penelope* del museo Pio Clementino, l'*Artemisia* d'Ercolano, l'*Apollo* del museo Chiamonti, la *Vesta* del palazzo Giustiniani, l'altare dei *Dodici Dei* al Louvre, oltre molte terre cotte.

Allora crebbe anche l'arte di intagliar pietre dure e conj per le monete e suggelli. Sotto Argio Feidone re d'Argo, verso l'VIII olimpiade, già all'argento in verga erasi sostituito il coniato, con grossolane impronte, per esempio d'una tartaruga, di bovi, di pesci, e nel rovescio un incavo quadrato, per tenere ferma la moneta mentre battevasi. In questa età cominciossi a porvi teste, o anche intiere figure di divinità; e sul rovescio composizioni artistiche sempre migliori.

I vasi perfezionaronsi col trovar il modo di gittarli in una forma, del che si dà lode al samio Reco; e colla invenzione della saldatura (*σύνκτισις*) cioè di un'unione chimica de' metalli, attribuita a Glauco di Scio. L'arte de' vasaj di cotto fioriva massime a Corinto, Egina, Samo, Atene; e non solo leggieri e fini, ma si facevano anche fregiati e verniciati elegantemente.

Di pittura non parla Omero; nè a principio fu applicata che a colorire statue e bassorilievi. La serena fantasia ellenica inventò che la figlia di Deluade, vasaja di Sicione, mossa in Corinto dall'amore di un giovane che doveva abbandonarla, delineasse sulla parete il profilo di lui segnato dall'ombra. Si attribuiscono ai Sicionj e Corintj i primi dipinti, ove probabilmente si allearono presto colla fabbrica dei vasi, su cui per lo più sono dipinte scene bacchiche, con forme e contorni rigidi. Lavoravasi vuoi a Corinto e Atene, vuoi in Sicilia e per l'Italia, ma spesso con soggetti desunti dall'arte greca. I più soliti sono d'argilla rossa con figure nere in stile arcaico, cioè esprimenti fortemente le articolazioni, con vesti appiccate al corpo, pieghe regolari, attitudini rigide. Questi lavori si può dire che solo ai di nostri furono conosciuti.

§ 43. — Terzo periodo. 460-336. Da Pericle ad Alessandro.

La Grecia, come riconobbe se stessa nel respingere i Persi, trovossi nazione grande; e Atene principalmente usò de' ricchi suoi mezzi per raggiungere un'altezza in-

comparabile. Prima si muni colle mura del Pireo, robuste quanto le ciclopiche ma regolari; poi s'abbellì con tempj ed edifizj, ricostruendo quelli diroceati dai Persiani. La libertà si manifestava nello abbandonar i tipi per attaccarsi ad esprimere il vero, e maggiore sensualità, e desiderj vivi. Negli edifizj l'architetto ha in vista la loro destinazione e i migliori mezzi di raggiungerla.

L'ordine dorico acquistò grazia senza perdere maestà: lo jonico vi ricevette forma particolare molto ornata. A Corinto viene perfezionato il tempio dorico: si ornano il frontone coi rilievi di terra cotta, poi con gruppi di statue, e le embrici frontali con ornamenti scolpiti, poi i lacunari; e comincia ad apparire il capitello corintio, formato coll'unire la voluta jonica a forme vegetali più libere e ricche. I tempj ateniesi hanno proporzioni più esatte, forme più scelte, armonia più perfetta; altrettanto quelli del Peloponneso: nella Jonia compajono particolarmente l'eleganza e la magnificenza; e il gigantesco in quelli di Sicilia.


Meritano particolare attenzione: il *Theseon*, d'ordine dorico, fatto dall'anno 4 della LXXVII olimpiade fin alla LXXX. Il *Partenone*, dorico di marmo pentelico, sovra un'alta piattaforma consistente in un colonnato, un vestibolo o pronao ai lati minori, di colonne con cancelli interposti; la cella lunga m. 32. 50, con sedici colonne attorno all'*hypatron*; il *partenone*, o camera chiusa quadrata, dove era la statua della Dea; l'*Opistodomo* recinto di mura, con quattro o sei colonne verso occidente, e la facciata ad oriente: le colonne sono 12 moduli, gl'intercolumnj quasi 2 2/5; il fusto si restringe 15/10, si gonfia 1/44, e le due colonne d'angolo son 5/4 millimetri più grosse: all'architrave stavano sospesi degli scudi, e il marmo era reso più splendido dall'oro e dai colori. Nel bombardamento dei Veneziani il 28 settembre 1687 l'edifizio soffrì grandemente; poi ai di nostri lord Elgin lo spogliò de' fregi. I *Propilei*, fabbricati da Mnesicle, conduceano all'Acropoli, quasi portico: composti d'una porta principale con quattro laterali, un portico jonico all'esterno, sui due lati un frontispizio dorico, ben armonizzato col jonico interno. Il tempio d'*Atene Poliade* e di *Poseidon Eretteo* fu rifabbricato dopo la guerra Medica, ma compiuto solo dopo la xcii olimpiade; pieno di monumenti venerati, a cagione dei quali se ne modificò la costruzione. Erano essi uniti con quello di *Pandrosa*, il cui pronao era formato da quattro cariatidi, fanciulle attiche col vestire che usavano nelle feste panatenee: è di stile jonico, ma con forme speciali, massime ne' capitelli.

A Eleusi era una gran cella con quattro ordini di colonne doriche disposte in traverso, e nel mezzo un gran vano onde ricevere la luce: il portico dorico avea le colonne striate; sotto alla cella una cripta.

Nel Peloponneso il *Giove Olimpico*, finito verso la LXXXVI olimpiade, avea il pronao chiuso da porte a cancelli fra le colonne, come l'opistodomo che gli corrispondeva. Del tempio di *Era* ad Argo, e dell'*Olimpico* a Megara non resta vestigio. Più di tutti bello e grande era quello di *Atene Alea* a Tegea, opera di Scopa.

In Jonia il *Didimeon* di Mileto mai non compiuto, presentava il più magnifico ordine jonico, con semicolonne corintie al pronao, e con colonne più svelte che non ad Efeso, Samo e Sardi, essendo alte m. 26. 50, sul diametro di 2. 05. Il celebre Piteo architettò quel di *Pallade Poliade* a Priene verso la cx olimpiade, jonico puro, con propilei che nell'interno invece di colonne hanno pilastri con capitelli a grifoni in rilievo.

In Sicilia ad Agrigento il tempio dorico di *Giove Olimpico* non era compiuto quando i Cartaginesi la presero, e tal rimase. La cella ha nell'interno pilastri larghi m. 5. 90; all'esterno semicolonne della circonferenza di m. 5. 60, e portico anche sui lati minori. Le colonne non arrivano a 10 moduli di altezza. Internamente sosteneano il tetto figure di giganti, di stile primitivo.



Selinunte pure avea tempj magnifici, di cui rimangono sette. Il principale dorico non era compito quando i Cartaginesi la presero, talchè alcune colonne non erano ancora striate. A Egesta le trentasei colonne del peristilio dorico del tempio esastilo non sono scanalate.

Anche i privati fabbricavansi case sontuose; e qualche architetto ebbe a disegnare intere città, come Ippodamo da Mileto che architettò il Pireo e Rodi, dandogli forma di teatro.

Giganteggiano allora anche le arti plastiche, le quali non esprimono più soltanto il gesto e la caricatura, siccome ne' bassorilievi primitivi e ne' vasi più antichi, ma i sentimenti interni, gl' sforzi della volontà umana, gl' impeti dell'anima. Tali meriti sono personificati nell'ateniese Fidia, che diresse tutte le opere del tempo di Pericle, e principalmente le statue colossali d'oro e avorio, frutto della liberalità dei varj Stati. La sua *Pallade* avea un panneggiamento d'oro amovibile, erto appena una linea, eppur pesava 24 talenti, che varrebbero franchi 250,000. Nella *Pallade Parteno*, la dea sorgea sur un gran piedestallo ornatissimo, con egida e lancia. Il *Giove Olimpico*, suo capolavoro, figura alta m. 13 sopra una base di m. 3. 90, esprimeva l'onnipotenza calma: il trono di cedro era arricchito di pitture, fregi, rilievi d'oro, avorio, ebano, pietre fine.

Molti suoi scolari si applicarono a rappresentar la divinità, colla bellezza e grandezza dolce e tranquilla: altri eseguirono gli ornati architettonici de' tempj, come del Teuron, del Partenone, dove l'antica rigidità è del tutto abbandonata.

Accanto alla scuola ateniese camminano quelle di Sicione ed Argo, sotto Policleteo, che, se raffinò la parte artistica, rimase addietro nella rappresentazione della divinità, prevalendo invece nel modellare le statue degli atleti; onde il suo *Doriforo* fu tenuto canone delle proporzioni del corpo umano, in generale più larghe e più corte che non si solesse dapprima. Più materiale è l'arte nelle opere di Miron e Eleutero, che concepì la forza della vita fisica nella varietà più estesa de' suoi fenomeni, con verità e ingenuità grande: tali furono la sua vacca, il cane, i mostri marini, il discobolo, e molti Ercoli. Callimaco e Demetrio raffinarono le particolarità a scapito dell'insieme.

Dopo la guerra del Peloponneso, sorse nell'Attica un'altra scuola, adatta ai nuovi costumi, e ne furono capi Scopas e Prassitele, che mirarono al grazioso ed all'animato. All'un dei due attribuiscono il gruppo delle *Niobidi*, ove appare come si possa riprodurre soggetti commoventi, pur conservando un nobile contegno. Come questi manteneano le tradizioni della scuola di Fidia, così quelle di Policleteo erano riprodotte da Eufanore e Lisippo; e quelli la vita interiore, questi ritraevano la forza eroica e atletica. Lisippo esprime principalmente la nerboruta potenza di Ercole, mentre nell'arte introduceva moltissimi raffinamenti particolari, nella disposizione de' capelli, nelle proporzioni delle membra, ecc.

Pirgotele è il solo incidere in pietre e metalli che ci sia ricordato, benchè quest'arte prendesse allora gran volo. Le monete sono bellissime e variate, e si eternano su di esse i fasti delle città. Coi tetradrammi di Atene possiamo seguire la storia dell'arte. I primi, ancor grossi e globulosi, portano la testa di Minerva affatto di maniera egizia, coi capelli a rigide trecce, l'angolo facciale molto prominente e gli occhi da pollo, aperti e di faccia. Procedendo, qualche movimento maggiore acquista il viso; le trecce, l'elmo son più variati, e vi s'aggiunge qualche ornamento elegante. Ma all'età di Fidia, il tipo rituale cedette all'imitazione del vero; il profilo è severamente bello, col naso aquilino e l'occhio come in fatto sta; i capelli cascano sul collo e sull'orecchio graziosamente ondeggianti: l'elmo è coperto di bei fregi e d'un triplice cimiero.

La pittura emulò la scultura, alle cui tracce s'attenne nel disegno severo e preciso, e nel far largo. Tale si mostrò in Polignoto e in molti suoi seguaci, che traevano i soggetti o dalla mitologia o dalla storia contemporanea. Apollodoro ateniese studiò di riprodurre le gradazioni di luce ed ombre, per conseguir l'illusione, neglignendo per ciò il disegno. Illudere i sensi e contentare lo spirito potè Zeusi colla sua scuola, che fu chiamata asiatica o jonica, in opposizione della greca; mentre una sicionia era fondata da Pamfilo nel Peloponneso, ricca di cognizioni artistiche e corretta nel disegno. A tutti sorvolò Apelle, che accoppiò i meriti delle varie scuole, aumentandoli colla grazia, suo distintivo. Gli stanno accanto Protogene incontentabile ne' lavori, e Teone variatissimo nelle invenzioni.

Le opere loro perirono. I vasi dipinti, lavorati da artigiani, lasciano argomentare il merito degli artisti.

Fra i Greci l'arte fu sempre cittadina e religiosa, nè sembra che i capi d'arte fossero mai commissione o proprietà privata, o almeno non se n'ha cenno negli scrittori. Il noto aneddoto di Frine, che acquistò l'Amorino di Prassitele, non fa forza, atteso che essa lo donò alla città di Tespia (ATENESE p. 591). Solo nel discorso d'Andocide contro Alcibiade è scritto che questo chiuse il pittore Arcagato in sua casa acciocchè gli facesse un quadro. Anche molto più tardi Pausania scorre tutta la Grecia descrivendone i monumenti, ma non adduce tampoco un privato, che possedesse un capo d'arte insigne, e tanto meno una collezione.

Quando l'arte cessa d'essere una parte necessaria dello Stato, essa cade nel dominio privato, costretta a seguir le variazioni del gusto, il capriccio dei committenti, e cercare la popolarità con sforzi senza scopo elevato. La moltiplicazione dei ritratti indica sempre decadenza dell'arte.

§ 44. — Quarto periodo.

Da Alessandro alla distruzione di Corinto. 356-146.

La conquista d'Alessandro aprese magnifiche occasioni agli artisti d'alzare città e santuarj, e poi di porgere lavori ai Tolomei, ai Seleucidi, ai Pergamenidi e agli altri successori del Grande. Le meraviglie dell'Asia eccitarono il genio degli artisti, e ispirarono gusto per la magnificenza e per le proporzioni colossali, senza però introdurre il fare di quei popoli, coi quali non si fusero mai. Sede delle arti restavano pur sempre le città greche, dove il buon gusto perseverava; ma presto essendosi rallentato l'intimo nesso della vita politica coll'arte, questa, proponendosi la soddisfazione e la gloria di qualche individuo, venne a declinare, a soddisfar l'adulazione, a creare cose splendide e passeggiere. Per volere nuove invenzioni, dopo quelle dei sommi, si corse all'esagerato sia della grandezza sia della piccolezza, e al fantastico, blandendo i men nobili appetiti, mirando all'effetto; nel modo che all'eloquenza succedeva la retorica.

L'architettura dai tempj si rivolse alle comodità della vita, al lusso de' principi, alla disposizione delle città, fra le quali Alessandria principalmente fu edificata s'un piano tutto nuovo da Dinocrate, e Antiochia fu piena di monumenti e costruzioni di gran lusso. Reggie, teatri, bagni, ninfei, musei soddisfacevano ai bisogni del popolo e della gente colta; monumenti funerarij conservavano la memoria degli estinti, massime quel di Artemisia pel marito Mausolo da cui presero nome i mausolei. Le macchine di guerra e gli acquedotti attestano i progressi della meccanica e dell'idraulica.

I molti e ricchi tempj allora costruiti in Asia sparvero quasi del tutto, nè restano che quelli d'Atene, ove meno si fece.

La plastica seguì il declino, sebbene a Rodi massimamente fiorissero iusigni artisti. Opera loro fu il famoso colosso, alto 70 cubiti: ed è narrato che Stasicrate propose ad Alessandro di ridurre il monte Atos a rappresentare esso eroe. Sembra di quest'età anche il *Laocoonte*, gruppo meraviglioso per gusto delicato e nobile e per profonda scienza dell'esecuzione, sebbene in fatto miri all'effetto e ad ostentare abilità, trascendendo i limiti in cui l'arte erasi tenuta nell'esprimere il sentimento. Appartiene alla scuola rodia anche il gruppo del *Toro Farnese*, che reca stupore ma non appaga.

Più s'adoprarono a ritratti, sovente identificando i principi colle divinità: Alessandro molte volte fu scolpito ed inciso in sembianza divina e colle corna d'Ammon. Altri si raffinarono nel lavorar vasi: pure anche nella parte tecnica l'arte deteriorava.

Per l'uso portatone d'Oriente e diffuso principalmente alla corte dei Selencidi, crebbero le pietre intagliate, per ornare crateri, candelabri, coppe; talora anche rilevandole come canei, ovvero d'una sola pietra fina ricavando una patera. Alessandro nelle spoglie de' Persi trovò coppe ornate di pietre preziose, fin del peso di 56 talenti: Appiano dice che Mitradate avea duemila tazze d'onice, legate in oro.

Le monete son meno belle, tanto nei regni macedoni che in Sicilia. Nè sorse pittore che agguagliasse i precedenti, e la scuola di Sicione studiava su quelli, anzichè far di nuovo. La sensualità o il capriccio del nuovo spinse a bizzarrie, giuochi di luce, caricature, parodie. Pei pavimenti de'grandi palazzi s'introdusse il musaico.

Ben presto la Grecia perdette la gloria e la vita; i Romani conquistatori saccheggiarono le sue ricchezze artistiche, per ornarne la loro città.

FR. VON BARTSCH, *Chronologie der griechischen und römischen Künstler bis zum Ablauf des fünften Jahrhunderts nach Chr.* Vienna 1855.

§ 45. — Arte fra gli altri popoli, Fenicj. Ebrei: tempio di Gerusalemme.

Sebbene la sola Grecia possa presentare il consecutivo andamento delle proprie arti, e abbia sviluppato un carattere particolare (*Pellenismo*) che consiste nel movimento, nella libertà e in conseguenza nella vita e nella verità, pure non essa sola fu fortunata di splendore d'arti, e quel che di essa dicemmo ne renderà profittevole la corsa che daremo fra altri popoli. Molti sostengono (Vedi FOSBROKE'S, *Encyclopædia of Antiquities*) che i Fenicj sieno stati inventori dell'architettura, e noi diremmo più volentieri che la diffusero in Occidente; forse simboleggiati sotto il nome de' Ciclopi e Pelassi, fatti autori delle opere più antiche di Grecia e d'Italia. Mosè descrive già (*Num.* xxi, 20. 29) le città fenicie munite e murate, appunto come quelle che ora chiamiamo ciclopiche. I Fenicj, gente di commercio, non cercavano tanto la grandezza o l'intima bellezza dell'arte, quanto l'utilità, e quella magnifica appariscenza, di cui si compiacciono i mercadanti.

Molti tempj si ricordano nella capitale e nelle colonie loro: quello di *Melcarte* a Tiro; quello di *Astarte*, ivi fabbricato da Iram con cedri del Libano e colonne d'oro: ma nulla ce ne rimane. Restano le rovine del tempio di *Astarte* a Pafò nell'isola di Cipro, il cui cortile era di 100 per 110 piedi, diviso in due parti, in una delle quali stava il piccolo tempio; innanzi all'edicola sorgevano due obelischi, uniti con una catena; una cancellata a semicircolo circondava un'anticorte; nell'adyton trovavasi la dea, in forma d'una colonna pintata, cinta di candelabri (Vedi ALY BAY e DE HAMMER).

Dovette essere d'egual gusto il tempio di Gerusalemme, nel quale troviamo pertutto quel loro vezzo di coprir le mura di lamine d'oro, e adoprà l'avorio ad ornare certe parti architettoniche e mobili. Era nella parte occidentale di Gerusalemme, volto a levante, e nell'interno avea m. 55. 24 di lunghezza, 11 di larghezza, 16. 62 d'altezza. Al fondo il *sancta sanctorum* formava un cubo di 11 m. per lato.

Compendiamo la descrizione del tempio di Gerusalemme, data da Gioseffo Ebreo;

— Levati gli antichi fondamenti, e rimessine altri, innalzò Salomone sopra quelli il tempio, cento cubiti lungo e alto venti di più, i quali per lo calcare che fecero abbasso, col tempo le fondamenta scemarono; ma i nostri sotto l'imperatore Nerone determinarono rialzarli. Costrutto fu il tempio di pietre bianche e forti, grandi ciascuna venticinque cubiti per lo lungo, per l'alto otto, e circa dodici pel largo: tutto a guisa d'un regal portico, di qua e di là più basso e in mezzo altissimo, talchè alla distanza di molti stadj vedevasi. Gli usci e gli architravi erano forniti di variopinte portiere, messe a fiori porporini e a colonne per entro intessutevi, sotto i capitelli girava una vite d'oro con grappoli pendenti; ed era meraviglia di grandezza e d'arte vedere tanto lavoro in materia così preziosa. Rinchiuse indi il tempio entro il giro di amplissimi portici proporzionati alla grandezza, e con ispesa tale, che pareva altri mai non l'avesse adornato cotanto. Questi sorgevano sopra un gran muro, opera sommamente ammirabile. Vera un rialto ronchioso e disagevole, che dolcemente dall'oriental parte della città rispiantavasi in sulla cima. Salomone, per ispirazione di Dio, ne ricinse di mura con gran dispendio la sommità; indi muronne la parte inferiore, alla quale verso mezzodì gira intorno una valle profonda, cui dal più erto verso il colle fin all'ultima sua profondità riempi di pietre con piumbo commesse, talchè stupenda riuscì per ampiezza ed altezza quell'opera quadrangolare, che nella superficie mostrava di fuori quanto ampie fossero le pietre, e dentro teneva con ferro salde le commisure. Con questo lavoro così ben unito fin alla vetta del colle avendone fortificate le cime e riempita la cavità che entro il muro stava, rese ogni cosa piana ed eguale alla superficie più alta. Tutta quest'opera comprendeva in circuito quattro stadj, essendone ciascun lato lungo uno stadio. Dentro a questo recinto e presso alla cima del colle, sorge in giro un altro muro di pietra, che da levante, per

quanto è lungo, sostiene un doppio portico, lungo quanto il muro (verso il cui mezzo sta il tempio), e posto rimpetto alle porte del tempio stesso. Per quanto era grande il giro del tempio, ci si vedevano affisse spoglie di Barbari; e il re Erode ve le ripose di nuovo colla giunta di quelle che avea tolte egli stesso gli Arabi.

Dalla parte settentrionale erasi fabbricata una ròcca quadrangolare, assai ben difesa e forte mirabilmente; opera de' re e pontefici asmonèi antecessori d'Erode, chiamata Torre, ove tenevano guardato l'abito che mette il pontefice quando ha da sacrificare. Erode, fortificata di nuovo questa torre a sicurezza e guardia del tempio, in grazia d'Antonio amico suo e generale de' Romani, le pose nome Antonia. Il lato occidentale del recinto avea quattro porte: l'una portava alla reggia, tagliata per mezzo la valle con una strada; due, vòlte ai sobborghi; e l'ultima in città per una lunga scalea, che scende fin nella valle, e da questa sale sul poggio. Perciocchè la città era posta rimpetto al tempio a guisa d'un teatro, cinta da una valle profonda per tutta la costa australe. Il quarto lato del muro a mezzodi avea esso pure le sue porte nel mezzo: sovr'esso poi si vedeva un triplice portico maraviglioso, che dalla valle orientale partendosi, terminava sull'occidentale, poichè non era possibile dilatarsi più oltre. Nel portico erano quattr'ordini di colonne; il quart'ordine era unito al muro di marmo: la grossezza d'ogni colonna era quanta giunti sarebbero ad abbracciarla tre uomini insieme: ventisette piedi stendevansi in lungo, con doppia scanalatura spirale; in tutto censessantadue, ed avevano i capitelli alla corintia, magnificamente intagliati. Da' quattro ordini risultavano tre spazj formanti i portici, due de' quali tra sè paralleli, erano fatti al modo medesimo, larghi entrambi trenta piedi, lunghi uno stadio, ed alti cinquanta; quel di mezzo avanzava gli altri una metà di larghezza, ed in altezza il doppio, perciochè sovrastava moltissimo a' laterali. Le soffitte, composte di grosso legname, erano fregiate d'intagli a varie figure. L'area poi, onde ergevasi sopra gli altri di mezzo, era un muro piantato a ridosso degli architravi con le colonne incastratevi dentro, e tersissimo da ogni parte. Tale si fu il primo recinto: non lungi vedevasi più indentro il secondo, a cui si saliva per pochi gradi; serravalo intorno un graticolato di marmo con un'iscrizione, che agli stranieri ne divietava, pena di morte, l'ingresso. Quest'interiore steccato a mezzodi e a tramontana s'apriva in tre porte, equidistanti, verso la parte orientale in una assai grande, per cui entravano le persone pure colle lor mogli. Di là di questo recinto il luogo sacro era inaccessibile per le donne. Nel terzo poi, che stava più indentro di questo, a soli sacerdoti si consentiva penetrare: quivi era il tempio, e innanzi a questo un altare, sopra cui offrivano a Dio gli olocausti. In niuno di questi tre luoghi entrò Erode, impeditone dal suo non esser sacerdote. Quindi interni portici e recinti esteriori, che finì in otto anni. Per opera de' sacerdoti compiuto il tempio in un anno e sei mesi, il popolo festeggiò. —

Della Probatica Piscina vedonsi ancora gli avanzi presso la porta Santo Stefano a Gerusalemme, a settentrione dell'antico tempio; ed un laghetto di 50 metri su 13, chiuso da muri fatti di grosse pietre unite con arpioni di ferro, e sopra di esse un selciato unito con un cemento. Chateaubriand che la describe, parla di due archi a lato, che forse erano lo sbocco dell'acquedotto; ma potrebbero esser opera romana.

Gli Dei de' Fenicj per lo più erano rozze pietre (*betili*): rare le statue fuse o di sasso, bensì di legno, ricoperte di foglie metalliche. Sapeano però fondere vasi, incastonar gemme, tessere drappi a disegno, e ornar le case col vetro, loro invenzione. In quelle statue gli Dei, di cui nessuna ci restò, dicesi combinassero figure umane e di bestie, o uomini seduti o lottanti con bestie: tali li vediamo sulle gemme loro, che molto si sparsero. Dell'architettura fenicia sarebbero a cercare traccie a Cartagine; ma le rovine sue cominciano appena ad esplorarsi. A Malta nel 1840 si scopersero tempj fenicj somiglianti a quelli di Gozo, ma più piccoli, parte ricavati nel sasso, parte di pietre scabre all'esterno, e lavorate nell'interno. Vi si rinvennero statuette di pietra, di figure obese; il capo che vi manca, forse poneasi d'altra materia, e forse dondolava, come in certe cinesi.

Il *Dizionario biblico* del CALMET è antiquato: assai migliore è quello di DE WINER.

RELANDI, *Antiquitates sacrae Hebraeorum*. Traj. Bat. 1712.

BLAS, UGOLINI, *Thesaurus antiquitatum sacrarum*. Venezia 1744-69, 34 vol. in fol.

DE WITTE, *Heb. jüdische Archäologie*.

F. BAHR, *Symbolik des mosaischen Cultus*. Eidelberga 1857.

ROSENMUELLER, *Handbuch der biblischen Alterthumskunde*. 1825-1850, 4 vol.

L. DE WETTE, *Lehrbuch des Hebreisch-jüdischen Archäologie*. Lipsia 1850.

RAUMER, *Palestina*. Ivi 1855.

Le figure del tempio di Salomone esposte da Villalpando sono a capriccio, e non danno giusta idea dell'architettura e della simbolica giudaica. Vedi piuttosto SALVADOR, *Moyse et ses institutions*.

F. KEIL, *Das tempel Salamo's*. Dorpat 1859.

E. KOPP, *idem*. Stuttgart 1859.

GRUENEISEN, nel *Kunst Blatt* del 1851 n. 75-80, esaminò le più recenti descrizioni del tempio di Gerusalemme.

L. SAALSCHUETZ, *Archäologie der Hebraer*. Königsberg 1855.

§ 46. — Nell'Alta Asia.

Nella Mesopotamia ricordansi i primi imperi con monarchia assoluta, cioè con mezzi efficaci a compiere ardite imprese. Posti in mezzo a fiumi che spesso dilagavano, per valersene e per ripararsene dovettero costruir dighe, canali, emissarj, ponti; e la storia ne rammenta di frequente. Servivansi di poco legno, per lo più di palma; di pietre che doveano trarre dalla lontana Armenia; e più solitamente di mattoni, fatti coll'argilla finissima e col bitume del paese, seccati al sole per le costruzioni interne, e al fuoco per le esterne: e per cemento gesso ed asfalto. Quando nuove città sottentrarono alle primitive, si venne a cercar in queste antiche i materiali di facile trasporto, laonde andarono in ruina per modo, che difficilmente possono riconoscersi le forme caratteristiche di quell'architettura.

Di pietre unite con arpioni di ferro saldati a piombo erano le pile del ponte sull'Eufrate in Babilonia; sopra cui appoggiavano travi, che si poteano ritirare. Di volte non trovasi vestigio; se non che Diodoro racconta che archeggiato a mattoni era il passaggio sotto il fiume: ma merita credenza? Degli edifizj dell'Asia Minore non ci rimangono che monumenti funerarij, consistenti in tumuli di terra, alzati sopra fondamenti di grosse pietre. Le ruine che si vedono altrove, appartengono a tempi molto posteriori. Però Erodoto parla dei doni offerti da Cresò all'oracolo di Delfo, consistenti in vasi, un leon d'oro, crateri cesellati, bacini d'oro e d'argento, e una statua d'oro di tre cubiti.

§ 47. — Fra gl'Indiani.

Degli edifizj indiani non si può studiare la progressione, attesochè mancano certezze storiche, nè quell'arte si connette con quella degli altri popoli. Da principio meditati tranquilli, dappoi gl'Indiani proruppero in un'immaginazione disordinata, e sempre furono sottoposti a Caste dominatrici. Non trovando in natura figure che bastassero ad esprimere i concetti della divinità, le foggiarono con forme bizzarrissime, gigantesche e molteplici; e dalla mitologia, perpetuata in magnifici ed antichissimi poemi, trasser scene variatissime. Non conoscono però nè purezza di disegno, nè giuste proporzioni nella disposizione; nè si vede che in queste fosser legati ad un sistema come in Egitto: laonde hanno fisionomie più naturali, attitudini e mosse variate. Gli attributi, le vesti, il colore, gli accessorj, l'azione han significazioni particolari e stabili; ma l'innesto di membri e d'individui è più moderato che nelle composizioni recenti degli Indi.

Chi descrisse i tempj di Salsetta e d'Ellora, trova che a petto a quelli sono un nulla le piramidi: dal deperimento si stimò loro tremila anni d'esistenza, e più alle Sette Pagode sulla costa del Coromandel, ove il mare arriva al primo piano. Rode e Riem fanno di cinquemila anni il tempio di Scialembon, con iscrizioni in una lingua anteriore alla sanscrita, e con pitture che sarebbero le prime al mondo.

Erano queste opere eseguite da un vulgo servile sotto gli ordini de'sacerdoti, talchè non vi si trova l'elemento primo delle arti belle, la libertà, bensì la pazienza: e questa campeggia negli edifizj architettonici, siano scavati nel masso, siano sorgenti, sempre con masse gigantesche, e con begli ornamenti: talvolta scavossi un tempio intero in un sasso solo. Ma il genio che s'elevasse agli alti concetti dell'architettura, che misurasse l'ardore e le forze secondo lo scopo, non sorse. Anche deponendo le idee greche,

bisogna convenire che nelle fabbriche indiane mai non s'incontra la simmetria e l'armonia delle parti; il sistema di ornare è barbaro e scompigliato come in ogni luogo dove non siasi saputo esprimere gl'interni affetti dell'uomo e la sua squisita bellezza. E quando si vedano alcune particolarità finite con mirabile delicatezza, e qualche parte ove il semplice arriva fino al grandioso, miste poi con una scorrezione irragionevole, vien l'idea di gente che di fuori trasse le cognizioni prime, cui non seppe poi maturare e identificare.

§ 48. — Fra i Cinesi.

L'architettura cinese, certo antichissima, conservò sempre per tipo il padiglione e per materiale il legno, talchè gli antichi lavori non durarono. L'opera più gigantesca che sia al mondo qual è la Muraglia, e i grandi canali, appartengono all'industria anzichè all'arti belle. La leggerezza è il carattere della restante architettura: colonne esilissime, tetti a onde, case d'un solo piano; e per ornamento intrecci, ghirigori, campanelle, draghi alati. Tal carattere non si smentisce neppure nei ponti e negli archi.

Qui anche s'affaccia il problema storico, come mai i Cinesi, arrivati in antichissimo ad un bel grado nelle arti belle, siensi arrestati. Quello stile si diffuse nella vastissima superficie dell'impero, ma senza nuovi incrementi; vive da venti secoli, senza acquistare la regolarità, la maestà, nè l'altre doti di cui ha difetto.

§ 49. — Fra gli Egiziani.

Gli Egizj ottennero l'ammirazione degli antichi e lo studio dei moderni, alcuni de' quali li levarono a cielo, altri li vilipesero come uomini che non giunsero nella letteratura all'alfabeto, nella storia all'eroismo, nella ragione alla filosofia, nell'architettura alla grazia; ma solo mostraronsi eccellenti meccanici e superstiziosi. Qui noi non dobbiamo considerarli che dal lato dell'arte, nel che ci offrono una ricchezza portentosa.

Le somiglianze naturali e civili coll'India ne produssero anche nell'architettura; oltre che l'arte incipiente troverà sempre difficile il chindere un vasto spazio senza che la solidità nuoccia alla leggerezza; onde ne verrà peso all'interno, e all'esterno la forma in pendio.

La mancanza di legno costrinse gli Egizj ad abitar grotte; nell'ampliare e accomodar le quali presero esercizio del tagliar pietre, e così edificarono con solidità e scolpirono con maestria. Originando dalle grotte, quell'architettura conservò semplicità, mentre il moltiplicato legname delle capanne avea prodotto la varietà dell'architettura greca. Gli ornamenti la resero magnifica, ma senza toglierle l'aria sepolerale.

La sovrapposizione d'una Casta sacerdotale e d'una guerresca al popolo primitivo manteneva quest'ordine severo e immobile, opponendosi al progresso ch'è il miglior carattere delle umane convivenze. Le arti stesse erano, se non precisamente ereditarie, come dissero gli antichi, legate però a certe condizioni. Da ciò l'immobilità dei loro artisti tanto da non potersi accertare l'età de' monumenti. Quando la Commissione egizia li disegnava, fra altri pregiudizj era stata imbevuta di questo, che la dominazione persiana avesse spento le arti e sovvertite le istituzioni dell'Egitto, snaturato col contatto forestiero; cambiata la religione, abbandonata la scrittura geroglifica; in conseguenza i tempj e le sculture e pitture non appartenere che a secoli antichissimi. Letronne dimostrò, mediante l'epigrafia, che l'invasione persiana non mutò le istituzioni religiose, le quali ancora al tempo degli Antonini conservarono il loro carattere essenziale. Le osservazioni artistiche degli architetti Huyot e Gau rincarzarono questo fatto. Nel secolo nostro, lo studio intorno ai geroglifici ed una più attenta lettura di Manetone posero in via d'assegnare l'età de' monumenti.

LETRONNE, *Recueil des inscriptions grecques et latines de l'Égypte, étudiées dans leur rapport avec l'histoire politique, l'administration intérieure, les institutions civiles et religieuses de ce pays depuis la conquête d'Alexandre jusqu'à celle des Arabes.* Parigi 1842, t. 1; e articoli sul *Journal des Savants* 1845.

Nè gli Egiziani pajono molto destri in meccanica, e non vedonsi mai rappresentate

carrucole, argani od altre macchine. In un bassorilievo pubblicato da Cailliaud, poi da Champollion e Rosellini, raffigurante il trasporto d'un colosso, questo è avvinto di corde, e tirato immediatamente da molte file d'uomini; altri portano secchi per bagnare le corde. E pare certo quel che Plinio asserisce, si valessero del piano inclinato per elevar i massi, cioè a seconda dell'edifizio alzando il terrapieno, che poi sgombravano.

Cronologicamente si vorrebbero distinguere tre epoche nell'arte loro. La prima va dai tempi oscuri fin alla conquista dei re pastori. Tis e Memfì erano al colmo di loro prosperità: ma de' monumenti d'allora non sussistono che le piramidi; degli altri si trovano avanzi adoperati a costruzioni posteriori, e riconosconsi di stile identico con queste.

Cacciati gli Hiksos, la dinastia indigena illustrata dai nomi di Sesostri, di Amenofi, di Tutmosi, fece capitale Tebe, e fabbricò molti tempj e altri monumenti, anche nella bassa Nubia. Non si senti veruna influenza greca.

Caduto sotto a' Persi, ai Greci, ai Romani, l'Egitto conserva però la costituzione antica e la divisione delle Caste, e i re forestieri son trattati come i Faraoni, finchè il cristianesimo non vi sparge idee nuove. Di quest'epoca sono interessantissime le iscrizioni bilingui o trilingui, che posero sulla via d'intendere i caratteri geroglifici. Ne' tempj e sui monumenti abbondano iscrizioni greche, votive o encomiastiche: altre geroglifiche, pure in lode d'imperatori romani, sono accanto a rappresentazioni nel pretto antico stile egizio.

L'uso delle pietre, e il non aver bisogno di dare scolo alle acque nè sostener la neve, bensì di ombra e fresco, uniti al carattere sacerdotale di quella coltura, generarono uno stile semplice e grandioso. I tetti sono sempre come di grotte; e per sostenere i pietroni bisognavano moltissime colonne. In queste trovasi la voluta jonica, e le gocce del cornice dorico, e i caulicoli del corintio. In Egitto pure si fabbricò spesso con mattoni fatti di creta mista con paglia, poi seccati o cotti: Rosellini pubblicò un quadro, ove è raffigurata la fabbricazione de' mattoni per mano, cred'egli, di Ebrei schiavi.

Le colonne sono alquanto più elevate che quelle del dorico antico, e a Luxor son 5 1/2 volte il diametro maggiore; molto vicine, e con base formata di fasce in forma di croce. Il fusto è alquanto rastremato verso l'alto; talora a strie dritte o trasversali, che però non sono vere scanalature.

Variissima è la forma de' capitelli, che posano sopra le tozze colonne: ma ponno ridursi a due principali: una a calice con foglie variate, e abachi più stretti e talora molto alti; una rigonfiata abbasso e ristretta all'insù, con abachi poco elevati ma sporgenti.

Nel tempio di Athor a Tentira si trovano quattro maschere riunite all'occipizio, per sostenere facciate di tempj. I capitelli diversificano fin nella cella di un tempio stesso, con una prodigalità d'ornati desunti dalla vegetazione del paese, e massime del Nilo.


Spesso usano pilastri, cui talora sono attaccate statue; ma queste di rado son messe a sostegno.

L'architrave posa sulle colonne coll'astragalo, armonizzando mediante questi membri colla parete e colla cornice, che è sempre eguale. Wilkinson ha accertato che la volta vi era già praticata al tempo di Amenofi I, cioè 19 secoli av. C., ma non si estese mai, e questo progresso era riservato all'Italia, fosse per opera degli Etruschi, o fosse de' Romani.

Le case private eran di cotto, e ben fitte doveano essere nelle città. Belzoni crede che quelle di Berenice non potessero avere più di 20 piedi in largo e 40 in lungo.

Gli obelischi sono pilastri a più faccie, posti sopra una base non molto alta, che si assottigliano verso l'alto, ove finiscono non in punta, ma in un piano, sormontato da un piramidio. Sono per lo più di granito di Siene, con iscolture geroglifiche, incavate di lavoro squisito. Erano monumenti d'onore, sempre accoppiati e attaccati ai tempj come segno di consacrazione: laonde i moderni ne falsarono la natura quando, trasportandoli ne' climi nostri, li posero isolati e sopra basi alte; col che dividevano in due parti quello il cui merito consisteva nell'unità; infine v'aggiunsero in cima globi e stelle, che ne sfomarono la meravigliosa semplicità.

L'obelisco di Axum, di cui porgiamo il disegno nella pagina seguente, è di forma particolare:



Le piramidi erano monumenti sepolcrali, forma architettonica de' rozzi tumuli che sul cadavere degli eroi eressero tutti i popoli, massime in Oriente.

Non è guari, il signor Persigny tolse a considerar le piramidi come monumenti di grande utilità e sapienza; vale a dire, siccome dighe opposte, ne' luoghi e ne' modi più opportuni, all'invasione delle sabbie del deserto: ma l'opinione sua non ha aspetto di vero.


Mahmud bey astronomo del vicerè d'Egitto, nel 1862 osservò che la stella sirio raggia quasi perpendicolarmente sulla faccia meridionale delle piramidi; e notò che le faccie delle sei piramidi di Gizeh han d'inclinazione fra 51 e 55 gradi: appunto quel che vuolsi perchè sirio vi splenda a piombo; approssimativamente oggi, ma esattamente pel 5500 a. C. sarebbero dunque data tale inclinazione alle piramidi acciocchè sul morto deponovi avesse più diretta influenza il cane celeste Sothis, Anubi, Foth, raffigurato nella stella Sirio.

Di base quadrata e orientale, le piramidi più piccole sono di mattoni, le altre di pietra calcarea: con rivestimento di pietre levigate e adorne di sculture. La porta è accuratamente nascosta, e chiusa con un pietrone. Essa mena in gallerie

che or si restringono ora s'allargano, e riescono ad una o più celle, la più bella delle quali contiene il sarcofago regio. Talora vi si trovano pozzi verticali, che forse comunicavano col canale del Nilo.

Le gallerie e le camere son di larghezza diversissima, e sempre a labirinto; più capaci quelle che si sprofondano nel suolo. In una scoperta dal Belzoni, la sala principale era stata scavata a botte molto ampia, ed ornata magnificamente; vi stava un sarcofago d'alabastro, squisitamente lavorato, che ne conteneva altri minori.

Delle molte piramidi d'Egitto quelle di Gizeh son le meglio conservate, non essendone tolto che il rivestimento della prima; ed hanno quattro faccie convergenti regolarmente



verso la sommità. Ma da quelle più guaste si scorge che eran fabbricate di muri, uno accanto all'altro, e un dell'altro men alto, sicchè alzavansi a scalini, i cui angoli poi si riempivano.

A questo modo si spiega quel che Erodoto dice, che sui varj gradini piantavansi macchine, e che i pietroni erano elevati dall'uno all'altro. Per tal modo poteasi ingrandire una piramide quanto si volesse, aggiungendo un dado a ciascuno scaglione; onde i re che lungamente campassero, potevano ridurle grandissime, mentre altri morendo le lasciavano imperfette.

Dal sentimento stesso di conservare i cadaveri furono suggeriti gl'ipogei, ricavati nel sasso, tutt'al lungo del Nilo, nella catena de' monti Libici. Ai più distinti precede un peristilio all'aria libera, una porta, in alcuna delle quali c'è un voltino a pietre cuneiformi, probabilmente fatte nell'età greca; poi vengono gallerie, camere, sale e fosse per le mummie. In alcune vi sono basamenti con nicchie, ed in questi simulacri degli Dei a tutto rilievo.

Anche la plastica sa dell'architettico, e si esercita nella pietra, talvolta durissima, come granito, sienite, porfido, basalte; più spesso in un gres fino; e per oggetti piccoli, in serpentino, ematite, alabastro. Il vigore e la precisione ne sono i caratteri, ed essendo destinate a compimento dell'architettura, mostransi immobili e regolari, le braccia attaccate al corpo, per lo più colossali.

La statua di Mennone era alta m. 16. 25 di granito.



Diamo nella pag. seg. uno dei colossi di Abusambul, paese della Nubia posto alla latitudine di 22° 22': esso ha alle spalle il diametro di metri 8.25 la faccia lunga m. 2.27, il naso m. 0.86, la barba m. 1.78, tutta l'altezza m. 16.24, oltre il berretto di m. 4.55: rappresenta Ramesse il Grande, fondatore di quel tempio.

Le statue foggiansi sopra un tipo nazionale, e con proporzioni stabilite secondo i luoghi e i tempi; nè si trova che gli Egizj studiassero imitare il vero, cioè far ritratti. Pertanto le persone e gli Dei sono distinti solo mediante le vesti e i colori e l'acconciatura del capo, e l'aggiunta di teste d'animali, d'ale e altro. Le faccie sono finite, ma le altre forme e le particolarità restano appena indicate; e la semplicità delle linee sinuose fa effetto di grandezza. Tutto poi è piuttosto geometrico che organico. Ecco un Osiride col nilometro in capo (Pag. seg.).

Gli artisti loro aveano un canone, secondo il quale proporzionavano la figura umana; ma esso variò secondo i tempi. Diodoro scrive (t. 98) che divideano il corpo in 24 parti e 1/2, forse prendendo per unità il naso. Si conosce un antico modulo, che consisteva in 6 grandi divisioni e molte suddivisioni: un altro più recente, fondato sul primo e composto di 18 parti eguali: uno greco di 22 parti e 3/4. Lepsius ultimamente scoperse quello di 21 parti e 1/4, usato su tutti i monumenti romani dell'età imperiale.

In generale nelle statue il petto è largo, stretta la parte inferiore, corto il collo, lunghi i piedi e massime le dita; le ginocchia molto pronunziate, naso largo e tondo, occhi sporgenti, e coi canti rivolti in su, come quei della bocca; sopracciglia appena accennate, bocca larga e labbra grosse, mento piccolo, orecchie lunghe e piantate molto alto, il che vorrebbe darsi per un carattere della razza egiziana; la barba sembra posticcia, e talvolta vedonsi i cordoni che la sostenevano. Qualche rarissimo busto fu trovato.

Le sculture della terza epoca si discernono alla minor finezza e alla mancanza di carattere nell'esecuzione.

I vestimenti erano parte molto studiata. Consistevano in tuniche di cotone; e per gli uomini spesso null'altro che una tela attorno alle reni. Usavano la corazza. Ogni classe portava un berretto stretto in capo, che ornato era segno della dignità sacerdotale



Abusambul



Osiride



Che questa rigidità e uniformità derivasse da prescrizioni rituali n'è prova il vedere che gli animali hanno maggior vita, e talora si aggruppano con bizzarria. Tali sarebbero le sfingi, leoni con testa umana, leoni sparrowieri, serpenti avvoltoj ecc. Anche le statue hanno spesso teste d'animali, ed è caratteristico dell'arte egiziana questo sacrificare per prima cosa la testa.

Assaissimo lavoravano di bassorilievo, ma men felicemente. Il rilievo è sempre bassissimo; e più volte le figure son ricavate abbassando la pietra; spesso ancora non sono che tracciati i contorni, quasi si temesse interronpessero le linee architettoniche. In essi pure predomina la legge che imponeva atteggiamenti topici. Con naturalezza vanno le scene di vita domestica; ma stentate sono le grandiose di battaglie. Sempre appare la cura, naturale all'infanzia dell'arte, di rappresentare ciascun membro in modo evidente; perciò di profilo le teste, le anche e le gambe, mentre il petto è di faccia, e così gli occhi; braccia

e spalle di contorni angolosi; mani spalancate, e talvolta ambedue dritte o ambedue mancine.

Egregiamente lavorarono le terre cotte in vasi, fra cui son quelli detti *canòpi*, teste del dio Knuph, formanti un secchio da purgar l'acqua; e migliaja di figurine di divinità, coperte d'uno smalto verde e celeste. Gli scarabei ora sono di tali materie, ora d'amestisa, diaspro, agata, cornalina, lapislazzuli, altre pietre dure.

Di metalli lavorarono ben poco; e sebbene gli antichi ne parlino, non trovansi grandi statue metalliche, bensì idoletti di bronzo. Sapevano dipingere sui metalli, almeno al tempo de' Tolomei, quando pure vi fiorivano le vetrerie. Di legno fecero qualche idoletto, poi intagliarono i coperchi delle casse delle mummie, imitanti le statue d'Iside e Osiride. Queste sono di legno di sicomoro, e dovean costare assai, giacchè molte sono formate di listerelle incollate.

Il disegno è sempre rigido e crudo. Nella pittura non conobbero le gradazioni. Stemperati i colori con colla o cera, li trasportavano sulla superficie o piana o curva, sulle casse, sul bisso, sui rotoli di papiro, ma sempre senz'ombra nè effetto di luce: lo stesso colore dappertutto; e sembra che la scelta fosse anch'essa rituale. Gli uomini sono per lo più rossi, gialle le donne; rossi i quadrupedi, verdi o azzurri gli uccelli, e così l'acqua e Ammone. Solo si variò per significare diversità di nazioni: e in uno che esiste nel museo Britannico, vedonsi i Nubj con acconciature particolari.

Una mitologia eroica non ebbero, onde mancavano di questa ricca fonte di concezioni artistiche. Gli Dei non sono rappresentati per se stessi, ma per occasione delle lor feste: e invece di scene puramente mitologiche, si tende solo a riprodurre coll'immagine gli omaggi che la divinità riceve in una data situazione. Anche la vita avvenire è raffigurata come la posizione d'un uomo solo, e il giudizio pronunziato su lui. Le rappresentazioni scientifiche del cielo sono oroscopi di qualche individuo: tali sono i famosi zodiaci di Tentira, di Esnè, di Ermoniti, di Tebe. Gli Dei, e i principi e sacerdoti confondeansi; le pareti e le pilone, col qual nome s'indicano i propilei, son rivestite di scene o liturgiche o di vita pubblica o guerresca; i sepolcri rappresentano le professioni e le occupazioni particolari di quei che racchiudono.

MUELLER, *Archeologia*.

CHAMPOLLION, *Pantheon égyptien. Monumens d'Égypte et de Nubie*. 4 vol.

CREUZER, *Religion dell'antichità*.

G. SCHWARTZ, *Das alte Egypten, oder Sprache, Geschichte, Religion und Verfassung des alten Egyptens*. Lipsia 1845.

J. PETTIGREW, *Encyclopædia ægyptiaca, or Dictionary of Egyptian Antiquities*. Londra 1842 e seg.

La loro arte grafica non proponeasi la rivelazione dell'anima, ma solo azioni e fatti esterni; storica, monumentale, a guisa di una scrittura i cui caratteri sono eseguiti in pietra. La scrittura e la immagine vi son confusi; e alla scoltura vanno sempre uniti segni geroglifici, come in questa figura di Anuke.

Per tale intento d'essere storica, vi si trova precisato il numero de' nemici uccisi, de' pesci o uccelli presi: onde può tenersi come rivelamento della vita domestica e pubblica.

Sotto quest'aspetto sono importanti W. LANE, *Egypt and the Egyptians ancien and modern, from notes made during a residence in Egypt and Nubia from 1833 to 1836*. Londra.

WILKINSON, *Some account of the private life, manners and customs, religion, government, arts, laws and early history of the ancient Egyptians*. 1858.

Le ultime scoperte, massime dopo i viaggi di Lepsius, rivelarono inaspettate relazioni fra l'Egitto e l'Asia occidentale; e possono vedersi riassunte nella *Notice des monumens égyptiens du Louvre par M. DE ROUGE*, Parigi 1835, dov'è pure una cronologia egizia, rettificata sopra i monumenti di recente comparsi. Resta tolto affatto quel periodo d'Api, la vita de' quali alcuno pretendeva durasse venticinque anni e servisse a misurare il tempo.




Insomma l'arte rivela una vita razionale, fredda, moderata, e fin i simboli trasmessi dalla fantasia di tempi o nazioni anteriori, sono adoprati come formole date per designare le molte distinzioni dello stato civile e artificiale, e d'una scienza sacerdotale: nè mai vi si scorge quella rivelazione della vita interna, di cui sono manifestazione le forme naturali.

Al tempo de' Tolomei l'arte greca operò certamente sull'egizia, e la Pastofora o Talamefora del museo Vaticano, ancor vestita all'egiziana e coperta di geroglifici, ha maggiore rotondità di contorni, ampiezza di tunica e gentilezza di finimenti. Ancor più sentesi l'influenza nelle medaglie e nelle gemme. Venne poi lo stile d'imitazione al tempo d'Adriano, quando a Roma o in Grecia si fecero statue sul modello egiziano, molto però ingentilito.

§ 50 — In Italia.

Disputano i dotti se le arti abbiano preceduto in Etruria o nella Magna Grecia. La priorità italica fu sostenuta dal Guarnacci (*Origini italiane*), dal p. Paoli (*Antichità pestane*), dal conte d'Arco (*Patria primitiva del disegno*), dal Mazzoldi, e meglio si potrebbe dopo le tante scoperte recenti. Nel giugno 1792, andandosi in traccia di qualche erba pel giardino botanico di Roma sul monte Circeo, si rinvennero rovine, cui diedesi il nome di *ciclopiche* perchè somiglianti alle mura di Tirinto e Micene in Argolide, designate dagli antichi per opera de' Ciclopi (vedi § 40). Da quel punto si studiò questo genere fin allora inosservato, e numerosi riscontri trovaronsi nel Peloponneso, nell'Attica, in Beozia, in Tessaglia, nella Focide, nell'Epiro, nella Tracia, nell'Asia Minore, paesi abitati dai Pelasgi. Petit-Radel vi continuò le ricerche quanto visse (-1855). L'istituto archeologico di Roma, vicino ai luoghi, rischiarò assai questa materia: gl'inglesi Dodwel e W. Gell le esaminarono nell'antico Lazio, e scopersero il posto di molte città distrutte. Gerhard e Canina le sostengono romane; li confuta Raoul-Rochette (*Journal des Savans*, marzo 1845); e il fatto sta che di lavori simili l'Italia ne ha forse trecento, mentre pochi la Grecia. Trovansi essi ne' paesi abitati dagli Aborigeni e Caschi, poi dai Sabini, e fra i Marsi e gli Ernici, come sarebbero Lista, Batia, Trebula Suffena, Tiora, Alba Fucense, Angizia nei Marsi, Atino, Alatrio, Anagni, Signa, Preneste, Sora, Norba, Cora, Arpino negli Ernici e nel Lazio, Boviano, Calatia, Isernia, Aufidena nel Sannio, e nelle città a mare di Anxur (Terracina), Circei, Fundi. Tali costruzioni ciclopiche o poligone estendonsi dunque fin al Volturno senza passarlo. Nell'Italia settentrionale non ve ne ha, e neppure di là dell'Apennino, nè nell'Etruria interna; giacchè quelle di



Fiesole, Cortona, Volterra hanno carattere differente. Son quasi tutti in pietra calcarea e nel secondo modo ciclopico, con porte piramidali, e talvolta figure falliche, come sulla porta dell'acropoli di Alatri, qui disegnata. La quale fra le opere ciclopiche in Italia merita distinzione per avere l'architrave in un pezzo solo di 5 metri; mentre una porta minore ha la volta e la scala di massi sovrapposti, comparabili solo all'ingresso della piramide di Memfi. Lo spigolo delle due mura orientale e australe, alto metri 46, è composto di 15 enormi pietroni.


A Norba trovansi eziandio camere or quadrate or rotonde, coperte di lastroni, invece di volta, com'è anche in un acquedotto a Tuscolo. Vi corrispondono in Sardegna i *nuraghi*, gruppi di monumenti conici a volta, con pietre grossolane e senza cemento. (*fig. 1 qui contro*). Vi somigliano alcuni monumenti sepolcrali di Volterra. In Sicilia si hanno costruzioni ciclopiche, specialmente a Cefalù, delle quali esibiamo qui le figure: (*fig. 2 3 id.*) e la tradizione attribuiva a Dedalo le mura di Erice e Camico. A Gozo sussiste tuttavia la Torre de' Giganti, che alcuno pretese fin antediluviana.

Nel 1819 si scoprì sulla sinistra della Nera, fra Terni e la caduta della Marmora, un ponte d'un sol arco, (*fig. 4 id.*) composto di massi parallelepipedi, e fiancheggiato d'opere poligone, fatte con pietre quadrate; credesi destinato allo scolo del lago Velino prima dell'opera di Curio Dentato.

1




2



3

4



La questione delle mura ciclopiche o poligonie fu molto discussa nel *Bullettino* e nelle *Memorie dell'Istituto di corrispondenza archeologica*. Ivi Petit-Radel diede il catalogo di troppe città della media e bassa Italia con tali costruzioni: Gerhard lo rettificò, dandone la seguente serie. Le autorità potranno vedersi nelle Memorie suddette, anno 1852, p. 77:

—Nelle contrade marittime del Lazio primeggia con magnifici avanzi di poligonica costruzione *Anzur*, or Terracina: v'è qualche resto simile sulla sommità dell'antica *Circeji*, oggi Monte Circeo: rinomati sono gli avanzi del poligonio recinto di *Fundi*, oggi *Fondi*; e degne di particolare attenzione le mura di massi irregolari e per lo

più bugnati, che in quel tratto di paese s'incontrano, tanto ne' contorni di Terracina quanto sotto il castello di Itri, e nelle costruzioni della *Via Appia* o poco lontano da questa verso Fondi ed Itri, e ancora al di là di *Mola di Gaeta*. E quindi rivolgendosi verso l'interno del Lazio, s'incontrano i magnifici avanzi di poligonica costruzione, conosciuti dai recinti e dalle porte di *Arpinum* e *Alatrium*; vengono in poca considerazione, se mai sono di simil genere, le mura di *Aquinum*. Nobili sono i siffatti avanzi di *Verulæ*, e quelli ancora, mescolati con costruzioni di epoche diverse, che in molta estensione si osservano nell'antico *Ferentinum*. Qualche resto di costruzione poligonica trovasi pure a *Civitella* sopra Olevano: assai più estesi e rinomati, inferiori alla magnificenza de' recinti d'Arpino ed Alatri e delle città volsche, sono i recinti, formati anch'essi con massi irregolari, dell'antica *Præneste*. Ma gli avanzi forse più maestosi sono quelli che sulle vicine montagne volsche cingevano le tre città di *Norba*, *Signia* e *Cora*.

Nell'opposto lato dell'Appennino, nei paesi degli antichi Sanniti, Marsi e Sabini, non mancano resti ragguardevoli. Ammiransi presso i Sanniti le mura composte d'irregolari massi, di *Aesernia*, *Bovianum* e *Calatia*, alle quali forse dovrà aggiungersi *Aufidena*. Presso i Marsi primeggiano gli avanzi di *Alba*; ragguardevoli sono quelli di *Atina*; meno rilevanti se non dubbj, quelli di *Lucus Angitæ*; e degni d'ulteriori osservazioni sulla faccia del luogo gli avanzi simili esistenti nelle circonferenze del lago di *Fucino*. Scarseggiano nei paesi sottomessi a quella parte dell'Appennino che guarda l'Adriatico, ossia negli Abruzzi Ulteriori e nella vallata d'Aquila; nè potrebbesi accertare l'esistenza del creduto ciclopeo nei recinti di *Penna de' Marsi*, nè molto meno di *Sulmona*.

Sembra che quell'uso gigantesco di fabbricare sia stato familiare e quasi domestico nelle montagne degli Equi e de' Sabini che si estendono dal Fucino alle contrade tiburtine. Basta richiamare agli amatori di queste cose i nomi dell'antica *Tiora Nursia*, e *Suna* cogli odierni del Cicolano e di Rieti, e altresì nei contorni di Tivoli quelli verso *Monteverde* e *Siciliano*, e verso *Vicovaro*, per ricordarsi degli avanzi sparsi per ogni dove della costruzione ciclopea.


Proseguendo da Reate la direzione dell'Umbria, vi sono le mura quasi intiere di costruzione poligonica dell'antica *Ameria*; altri siffatti resti a *Cesi* ed a *Spoletto*: da' quali avanzi restano distaccati per l'alta catena dell'Appennino etrusco i ruderi magnifici dell'antica *Cosa*, quelli ragguardevoli di *Succosa* e di *Saturnia*, e le vestigie che diconsi esistere delle mura di *Rusellæ* e di *Populonia*. Nell'intermedio tratto fu notato un solo meschino avanzo nelle vicinanze di *Viterbo*. Regolari si mostrano le mura tuttora visibili dell'etrusche *Veji* e *Falerj*. Pertanto per documentare il passaggio della poligonica maniera di costruire a quella di massi quasi regolari, esistono in avanzi di vulgare notizia le mura di Volterra, Fiesole e Cortona, non che quelle di Perugia, e pur anche di Assisi. Nei quali resti è rettangolare il taglio di tutti i massi: se non che fra gli usati macigni quadrangolari, posti in orizzontali file, trovansi talvolta delle pietre piccole innestatevi per dar compimento alla fila de' massi stessi, e talvolta obliquamente tagliati i massi; nel resto quadrangolari, come si vede altresì in qualche edificio romano.

Limitata così l'esistenza de' ruderi dell'antichissima costruzione a massi irregolari, verso settentrione dalle montagne dell'Arno, e verso mezzodi dal Volturno, fa mestieri di ricordare che, allontanandosi dal continente d'Italia, i primi avanzi, quantunque non numerosi, s'incontrano nella Sicilia. Coi quali non molti monumenti di costruzione poligonica convien poi raffrontare i magnifici sull'isola di Gozo, per sempre più confermare la provenienza dall'Occidente sì di quel gigantesco modo di costruire, sì del popolo che soleva adoperarlo. —

Al decadere degli Oschi e de' Sabelli, ingrandiscono gli Etruschi, razza distinta dalla greca benchè con questa avesse comuni molti modi dell'arte. Forse vi fu recata dalla colonia tirreno-pelasgica, che respinta dalla Lidia meridionale, si stanziò nei dintorni di Cere e di Tarquinia. Che che ne sia, gli Etruschi ci si mostrano gente industriosa, d'imprese ardite, e che costruiva con modo particolare. Cingevano le loro città di mura robuste, fatte con pietre irregolari; sapevano guidar le acque e darvi scolo; e ad

essi va attribuita la *cloaca maxima*, di Roma, dalla cui figura, qui riprodotta, si vede che conobbero le volte. Le case disponevano in modo, che la principal camera stesse in mezzo, verso la quale dirigeani le acque del tetto circostante (*cavedium* o *impluvium*).

All'Etrusca sono le mura di Volterra, Vetulonia, Roselle, Fiesole, Populonia, Cortona, Perugia, Vejo; a poligoni quelle di Saturnia, Cosa, Falera e di alcune città dell'Umbria, come Ameria, Spoleto ecc. Gli sbocchi del Po e dell'Arno erano regolati da scaricatori e imboccature; aveano anzi ideato ridurre a canale tutto il Po; apersero un emissario al lago Albano, lungo m. 2557, alto 2. 27, largo 1. 62; e Giovan Villani ricorda sussistenti al suo tempo opere gigantesche per regolare il corso dell'Arno.



L'ordine toscano dei tempi tiene del dorico, ma con modificazioni importanti. Le colonne erano più lunghe e colla base, arrivando a 14 moduli, e con maggior intercolumnio, e sostenevano un cornicione di legno con mutuli sporgenti sull'architrave, una gronda assai prominente, ed un elevato frontone. Di tal ordine non rimane altro che due tronchi di colonne a Volci e Bomarzo, i quali per verità non corrispondono punto alla descrizione di Vitruvio, che noi demmo or ora. Il piano del tempio era variato in grazia della parte augurale, destinata a osservare gli auspizj; e si avvicinò maggiormente alla forma quadrata: la cella o le celle (il tempio del Campidoglio n'avea tre) furono trasferite alla parte posteriore (*postica*), mentre l'anteriore (*antica*) era coperta di colonne.

Più dei Greci posero cura alle tombe ch'erano più spesso escavazioni nella pietra, o sotterranee od elevate secondo il suolo; alcune di mattoni, per lo più coniche, e che talvolta racchiudeano camere sepolerali, talaltra non servivano che d'ornamento alle costruzioni sottoposte. Noi le descriveremo più avanti. In due monumenti trovati a Castelnuccio si ha il carattere di quel che dissero ordine dorico, col fregio ornato di metope e triglifi.

Uno de' più singolari monumenti dell'arte etrusca fu la tomba del re Porsena, secondo Varrone, descritta da Plinio nella *Storia nat.* xxxvi. c. 19: » Fu sepolto Porsena « sotto la città di Clusio, nel qual luogo lasciò un monumento di sassi quadrati; ciascun « lato di 500 piedi, alto 50, e dentro alla base quadrata un labirinto inestricabile, che « se uno v'entri senza un gomitollo di filo non può trovarne l'uscita. Sopra questo « quadrato stanno cinque piramidi, quattro agli angoli, una in mezzo, da piedi larghe « 75, alte 150, e sulla cui sommità sovrasta un globo di bronzo da cui pendono attac- « cate a catene delle campanelle, che agitate dal vento portano lontano il suono, come « una volta facevasi a Dodona. Sopra quel globo vi sono quattro piramidi, alte 100 « piedi. Sopra queste sostenute da una piattaforma, vedonsi cinque altre piramidi, di « cui Varrone ebbe vergogna di riferir l'altezza, ma le favole etrusche le dicono ele- « vate quanto tutto il monumento ».

E strano, che, delle più fra le fabbriche antiche di cui gli autori ci lasciarono la descrizione, difficilmente si possa levare una pianta esatta, per quanto vi s'industriano gli artisti. Di niuna poi è più difficile che di questa, intorno alla quale si scrissero anche le cose più stravaganti. Alcuni ne ripudiarono affatto l'esistenza, e s'appoggiarono al non restarne già nulla al tempo di Plinio, mentre simili moli altrove sorgono ancora intatte. Possibile che un edificio tanto meraviglioso, conservato come sacro dalla venerazione d'un popolo artista e sacerdotale, fosse in quattro o cinque secoli distrutto a modo di non restarne più orma? (*Nulla vestigia extant*, PLINIO). Quel che a Chiusi s'indica per labirinto di Porsena, non è lavoro antico. Il p. Angelo Cortenovis (*Del mausoleo di Porsena*) ce lo presenta come una gran macchina elettrica. Letronne ne impugna affatto l'esistenza (*Journal des Savans*, 1817 aprile; *Mém. de l'Académie royale*, tom. ix. 1831 p. 372; *Annali dell'Istituto di corrispondenza archeologica*), supponendolo una finzione, al pari del palazzo d'Osimandia in Egitto: nè altrimenti che finzione può credersi la costruzione impossibile quivi accennata di piramidi sovra piramidi, sovra globi ecc. Quatremère di Quincy, al globo sovrapposto alle cinque pira-

midi, sostituisce un cappello: il secondo ed il terzo *supra* indicano secondo lui, non un edificio sovrapposto, ma una costruzione collocata più alto. Nei citati *Annali dell'Istituto di corrispondenza archeologica* per l'anno 1829 il duca di Luines, criticando la restaurazione del Quatrenière, ne promette un'altra, che offre anch'essa le medesime difficoltà generali, oltre quelle ne' particolari. Il caso sta che non può ricostruirsi ragionevolmente ciò che probabilmente non fu mai se non nell'immaginazione o in canti poetici, come lo scudo d'Achille.

Pitture italiche anteriori a quelle dei Greci sono nelle grotte tarquiniesi, date prima-mente a conoscere dal senatore Buonarroti nelle giunte al Demstero, poi da Bires anche coi colori, riprodotte dal Micali nell'*Italia avanti il dominio romano*, e da altri. Queste non possono, come i vasi, dirsi portate di fuori; nazionali ne sono lo stile e il vesti-mento e le armi e i riti e i simboli: sono cocchi tratti da genj alati neri, armati di serpi e di mazze, i quali trasportano simulacri che forse indicano le anime; altri genj strappano questi dai cocchi e li battono; poi combattimenti, e altra varietà di soggetti, che non hanno a fare colla mitologia greca. Ornavano pure i tempj, e poneano basso-rilievi (*anaglyphi*) o statue nel vano dei frontoni, e statue sugli acroteri o nell'interno de'santuarij. Di sopra del tempio Capitolino era una quadriga in terra cotta, fatta a Vejo; e la statua di Giove, posta nell'interno, pure d'argilla, opera di Toriano di Fregella, tingevasi di minio nei giorni festivi.

Di Statue di bronzo la sola Volsinia, nel 487 di Roma, ne possedeva duemila. Molte ne abbiamo ancora di piccole. Fra i lavori etruschi son rinomati la Lupa del Campidoglio, di forte espressione; la Chimera d'Arezzo e la Minerva graziosa nel museo di Firenze; dove l'Arringatore o Aruspice che è un ritratto accurato, benchè senza idealità; l'Apollo con catena al collo e calzari etruschi, in stile arcaico; il fanciullo dell'oca, figura graziosa nel museo di Leida; ed altri, molti de' quali uscirono dagli scavi di Perugia.

Vi si reputavano pure grandemente i lavori di cesellatura, intaglio e orificeria: le oree etrusche eran cercate perfino da Atene ne' suoi più bei tempi: così pure lavora-vansi coppe d'argento, troni con avorio e con metalli preziosi, carri trionfali, arma-dure; e ogni sorta fregi si ritrovarono nelle tombe. Aggiungete gli specchi di bronzo che altri mal crede patere, intagliati nella parte concava, e le ciste mistiche.

Di legno e di marmo poche statue fecero gli Etruschi. Piuttosto lavorarono le pietre fine in scarabei e in figure d'atteggiamenti esagerati, in anelli e fermagli. Grossolani sono i conj delle loro monete. Principal lode acquistò agli Etruschi la fabbrica dei vasi d'argilla di varie specie; del che parliamo a disteso nel Ca po V.

Sulle antichità etrusche vedi.

TH. DEMPSTER, *De Etruria regali*. 1619, 2 vol.

F. GORI, *Museum etruscum*, 1757-45, 5 vol. colle dissertazioni di Passeri.

— *Musei Guarnacci ant. monumenta etrusca*. 1744.

Saggi di dissertazioni dell'Accademia etrusca di Cortona dopo il 1742. vol. 9.

Museum cortonense a F. VALESIO, A. F. GORIO, et R. VENUTI illustratum. 1750.

SCIPIONE MAFFI, *Osservazioni letterarie*.

J. B. PASSEGI. *In Dempsteri libros de Etruria regali paralipomena*. 1767.

GUARNACCI, *Origini italiche*. 1767-72, vol. 5.

HEYNE, varie Memorie nei *Nov. Commentar. Gott.* t. III. X. VI. VII; e *Opuscula acad.*

L. LANZI, *Saggio di lingua etrusca*. 1789, 5 vol.

INGHIRAMI, *Monumenti etruschi o di etrusco nome*, 7 vol. di testo, 6 di tavole, 1821-26.

MICALI, *Storia degli antichi popoli italiani*, 1852, 5 vol.; e diverse Memorie di Vermiglioli, Orioli, Car-dinali, Raoul-Rochette, Zanoni, Arditì, Tochon, ecc.

VERMIGLIOLI, *Elementi d'Archeologia*, lez. VIII, dà la bibliografia completa, fin a' suoi giorni, di que' che scrissero intorno a' vasi.

§ 51. — fra i Romani.

Etruschi sono i primi monumenti di Roma, come la Cloaca massima, il piano del Foro e dei comizj, il circo, il tempio Capitolino, il carcere Tulliano, il tempio di Diana sull'Aventino, le mura di Tarquinio e quelle di Servio. In questi grandiosi edifizj si direbbe che la piccola Roma già presentisse come era destinata a divenir la capitale di tutte le capitali del mondo antico. Immagini ne' tempj non ebbe che dipoi, e queste di legno o argilla, e lavorate da Toscani. Cacciati i Re, si pensò, anzichè al bello, a preparare strade e canali: ma solo nel vi secolo cominciarono le vie strategiche di pietra. Tra le grandi imprese vani contati il prosciugamento del lago d'Albano, del Velino e delle paludi Pontine, le vie Appia, Flaminia, Emilia ecc. I tempj non aveano magnificenza, non comodità le case private; e i sepolcri degli Scipioni attestano come l'arte greca vi si fosse introdotta di buon'ora, modificata secondo i bisogni del paese. La prima basilica degna di questo nome fu fatta da Catone il 568. Nel 597 un senatoconsulto vietava i teatri permanenti.

L'ambizione fece ben presto elevare statue di bronzo: nell'atrio delle case conservansi i ritratti degli avi, che erano maschere di cera. Plinio dice che la prima divinità di bronzo fu una Cerere, fusa coi denari confiscati a Spurio Cassio: ma estesa la dominazione sulla Magna Grecia, si moltiplicarono le offerte e le statue metalliche, al modo de' Greci. Presto fu coltivata la pittura, e Fabio Pittore già v'ottenne lode, ed era adoperata per ritrarre i fatti gloriosi della patria.

Quando Roma preponderò su tutto il mondo, divenne anche emporio dell'arti, benchè senza merito di coltivatori proprj. Dalla presa di Corinto sin al regno d'Augusto i nobili trassero artisti e lavori a Roma, per allucinare e cattivare il popolo; e indarno i vecchi Romani si opponeano all'invasione del gusto asiatico. Dai paesi vinti fuggivano gli artisti a Roma, e al tempo di Silla, Pompeo, Augusto, quei che meglio lavorassero di scoltura, cesello, fusione, si trovavano nella capitale. Que' paesi fornivano di ornamenti la città, che non sapea da sè fabbricarne: e nel 694, Emilio Scauro fregiò un teatro di legno con tre file di colonne una sopra l'altra; dietro di esse, pareti di marmo al primo piano, al secondo di vetro, al terzo di tavolette dorate; tremila statue di bronzo, molti quadri e tappeti compivano l'addobbo; e tutto ciò pel solo tempo ch'egli restava edile.

Grossolana ancora mostrasi l'arte nelle monete consolari e delle *famiglie*, cioè che portano il nome del direttore della zecca, e principalmente dei *tresviri monetals*. Dopo il 700 si han monete romane che non iscapitano da quelle di Pirro e d'Agatocle.

Già prima che cadesse la repubblica, aveansi tutti gli edifizj di necessità o di bellezza; tempj, curie, basiliche, fôri con portici, spazj per giuochi; tutto costruito con lusso ed eleganza, imitati pure nelle case private; ricchi sepolcri orlavano le vie pubbliche, e magnifiche ville disputavano i campi all'agricoltura.

Il primo teatro di pietre fu quel di Pompeo nel 697, capace di quarantamila spettatori. Il Circo massimo fu disposto sotto Cesare per riceverne cencinquantamila.

La grandezza del popolo dominatore del mondo rilevasi negli edifizj degli imperatori. Augusto, secondato da Agrippa, mutò il Campo marzio in una sontuosa città. Gli imperatori successivi si estesero attorno al Palatino e alla via Sacra; e per distorre il popolo dai pubblici interessi, i Giulj e i Flavj lo occupano in magnificenze architettoniche, e gli procurano godimenti e comodi.

Tali imprese si estesero anche alle provincie, nella tranquillità goduta dopo il tempo di Nerva. Pompej disotterrata ci mostra come una piccola città provinciale sapesse su piccolo spazio disporre tutti gli edifizj pubblici. La quale abitudine, comune a tutte le città, nasceva dal vivere che allora si faceva in pubblico e fra i negozj.

Proprj de' Romani possono dirsi gli edifizj ove domina l'arco; ma spesso associavano l'arte greca tanto più che greci erano gli architetti. Mentre la cella del tempio era coperta d'un'ampia volta, all'esterno riproduceansi i colonnati greci, e le ale adattate ad una copertura in pendio. Le colonne cessan d'essere l'elemento caratteristico della costruzione, ma divengono ornamento al muro, troppo lontane per servir alla forza, sol-

levate sopra piedestalli per corrispondere all'elevazione dell'arco, e talvolta sostenendo un cornicione che non sosteneva nulla. Mescolavansi gli ordini (nel teatro di Marcello i dentelli jonici coi triglifi dorici); le colonne alzavansi fin a 9 e 9 1/2 diametri, come nell'arco di Tito; e s'introdusse il capitello composito, formato del capitello jonico angolare collocato sui due terzi inferiori del capitello corintio. Altre volte i pilastri che i Greci adopravano solo come teste, si riprodussero tutt'al lungo della parete, e vi si attaccò la colonna affondandovela per metà. A Pompej trovansi colonne mutate da un ordine all'altro con rivestimenti di stucco, alterando così le proporzioni. L'aver mescolato le colonne colle arcate, mutò la misura degl'intercolunnj, spezzò le cornici, come si vede a Balbek e Palmira, e produsse altre varietà.

Molto si dipinse sotto gl'imperatori, e spesso figure lubriche; si predilessero soggetti esagerati; decoraronsi gli appartamenti con scene e architetture fuor d'ogni regola. Ludio, al tempo d'Augusto, portò il paesaggio (*topiaria opera*) a divenir un genere distinto, facendo giardini, marine, canali, ponti, e tutto animato di figurine. In quelle che si scopersero qua e là, ma principalmente a Pompej ed Ercolano, vedesi ricchezza d'inventiva anche in quella decadenza, concezioni allegre, colori sfoggiati; baccanti, centauri, danzatrici sospese in aria. Ve n'ha alcuni di un genere che oggi lodasi in Inghilterra, i quali a prima vista sembrano pasticci, ma allontanati se ne discernono le rappresentazioni.

Gli ultimi splendori della pittura e delle arti plastiche appajono sotto Trajano e Adriano. Adriano fece rivivere il gusto antico per pura imitazione, e la Grecia e l'Asia Minore produssero artisti, che seppero ravvivar l'arte per soddisfare ai desiderj di lui; e ben riuscirono negli Antinoi, dove con modo fermo modificarono il carattere di questo personaggio, or da dio, or da eroe, or in medaglie. Si hanno pure statue e cammei non inferiori all'età precedente: tale è il Nerva del museo Vaticano, il busto di bronzo d'Adriano al museo Capitolino, ecc. Imitaronsi eziandio l'arti forestiere, massime le egiziane, talvolta ingentilendole, come vedesi negli avanzi della villa Tiburtina. Nei bassorilievi della colonna Trajana è molto merito nell'evitare la monotonia d'una marcia militare, nella naturalezza e verità degli atteggiamenti, nel carattere delle fisionomie, nel vigor delle forme, nel sentimento di qualche scena patetica: l'esecuzione riesce inferiore in alcuni nudi e panneggiamenti. L'architettura ancora nobile e grandiosa, va soverchiamente ornata. Il fóro Trajano doveva essere di gran magnificenza, se guardiamo ai frammenti di colonne ivi scavate. Le medaglie degli imperatori Giulj e Flavj hanno teste piene di vita e di grande nobiltà, e rovesci ingegnosi e bene eseguiti.

Dopo Marc'Aurelio l'arte precipita; povere le invenzioni, mescolati gli stili, come le opinioni ed i costumi; si accumulano ornamenti, tanto da non lasciar cogliere il piano generale, e moltiplicando i membri intermedj, e varieggiando le forme semplici. Questo gusto era comunicato dagli esempj della Siria e dell'Asia Minore, com'è a vedersi negli avanzi d'Antiochia, di Balbek, di Palmira.

Il gonfio mostrasi fin ne' ritratti degli imperatori colla barba e i capelli inanellati col trapano, e cogli accessorj studiati affettatamente, mentre triviali riescono i tratti del viso; e talora i capelli e le vesti sono di marmo di colore diverso. In alcune teste di donna è resa con esattezza la sgarbata pettinatura d'allora; in altre espressa la pupilla, e le sopracciglia, il che fa contrasto all'aspetto di divinità e all'abito leggero che ad esse si dà. Il *Marc' Aurelio* a cavallo del Campidoglio è delle opere migliori, eppure scadente. La colonna Antonina interessa per le scene della guerra contro i Marcomanni, ma è inferiore alla Trajana. Anche le monete peggiorano; sebben le romane superino quelle dell'Asia Minore e della Tracia.

Occupavansi gli scultori nell'ornare palazzi, cioè senza ispirazioni. Zendoro rappresentò Nerone in un colosso di m. 33. 75. Le opere nei monumenti pubblici de' Flavj, sono di buona invenzione e disposizione, ma neglettamente eseguiti, come i bassorilievi dell'arco di Tito e quelli del tempio di Pallade, del fóro di Domiziano.

Dopo Diocleziano gli ornamenti, oltre ingombrare, perdono di finezza e d'arte; le arcate si appoggiano alle colonne le quali si attortigliano, si rendono clittiche, o variano con altre licenze, e fansi posare sovra oggetti per sostenere frontoni: parti secondarie diventano primarie, e la noja del bello introduce la cupidigia del singolare. Le

sculture dell'arco di Settimio Severo furono eseguite meccanicamente. Si fanno comuni i sarcofagi, con miti di Bacco, Cerere, Psiche, e imprese d'eroi, simboleggianti una risurrezione o una liberazione dell'anima. L'invasione delle idee orientali vi si sente nelle scene mitriache, e in generale nelle forme nuove date alle divinità.

Il Mitra, o Dio Sole orientale così comune negli ultimi tempi di Roma, e dai Gentili opposto al Cristo, talora è figurato in un idolo carico di simboli, come qui si vede, avente viso di leone, ale alle spalle, sul petto il fulmine, le chiavi in mano, il serpe attorcigliato a tutto il corpo, e a piedi il gufo e il caduceo: cumulo che esprime il dominante sincretismo religioso. Altre volte è più artisticamente rappresentato in un giovane, col berretto frigio, in atto di sacrificare il mistico toro, come nel presente, tratto dai sotterranei del Campidoglio, e conservato nella villa Borghese:



Procedendo, il gusto divien povero e meschino, i busti perdono di rilievo, di correzione il disegno, di carattere tutta la rappresentazione, talchè si trova necessario supplirvi con iscrizioni.

Lemonete bisantine sono senza vita; poche sculture sopravanzate sull'arco di Costantino son grossolane, e poco meno quelle della colonna Teodosiana a Costantinopoli; sui sarcofagi il rilievo esagerato cambiasi in un ordine calmo e monotono, massime ne' monumenti cristiani; si consuma l'opera intorno a piccole pietre, a dittici d'avorio. Aureliano consacrò nel tempio del Sole abiti fatti di gemme riunite; Claudiano descrive il vestire d'Onorio sfolgorante d'ametiste e di giacinti. Molti cammei si hanno di quel tempo, in cui insomma non sopravvivea dell'arte che la parte meccanica.

§ 52. — Arte cristiana.

Intanto un'arte nuova crescea nascosta nelle catacombe, l'arte cristiana: e dappoichè il culto potè manifestarsi senza timore, furon adottate per chiese le basiliche; o sul loro modello se ne alzarono di nuove, con pezzi tolti ad edifizj antichi; o s'imitarono sopra terra le forme già usate nelle catacombe.

Accanto vi si faceano battisteri, costruzioni poligone o rotonde isolate, disposte al modo dei bagni romani. In Oriente anche le chiese faceansi più spesso rotonde, coperte di cupole emisferiche: il primo esempio è la principale d'Antiochia, fondata da Costantino su piano ottagonò; la imita il San Vitale di Ravenna, emisfero sostenuto da colonne di rozzi capitelli gotici. Anche il mausoleo di Teodorico, ora Santa Maria Rotonda di Ravenna, è di forme semplici benchè pesanti.

Col dilatarsi della religione l'arte cristiana acquistò sviluppo, malgrado gli infelici tempi e la rozzezza delle particolarità; il gusto è più libero ed originale, e meglio intende la significazione generale che non facessero gli artisti degli ultimi tempi romani.

L'architettura, come vedesi a Palmira e a Spalatro, era divenuta straccarica, sicchè ne scapitano l'insieme. Qui nell'ampiezza delle basiliche la semplicità delle linee e delle superficie produce un effetto grandioso. Questo stile durò per tutto il mondo romano, fin quando non gli sottentrò il gotico.

Ai primi secoli cristiani si riferiscono le pitture delle catacombe, e qualche miniatura di libri, come l'*Iliade* della biblioteca Ambrosiana di Milano, le cui figure si avvicinano alle classiche; il Virgilio, il Terenzio con scene tratte dalle commedie, il Giosuè ed altri libri biblici della biblioteca Vaticana. La pittura all'encausto fu praticata lungamente a Costantinopoli per ornare palazzi e chiese: ma più venne in uso il mosaico, che poi fu coltivato per tutto il medio evo, massime da artisti bisantini; e del quale una serie completa può offrire la sola Roma. Ma l'arte bisantina restò sovente materiale, e non si elevò dalla natura all'idea. Ivi la bizzarria è sostituita alla grazia, la fantasia alla regola, la ricchezza alla correzione, la rigidità alla forza, il talento al genio; stile di decadenza. Nella pala d'oro in San Marco, i mosaici un a uno han certo vigore ingegno, nell'insieme grandezza; rendono maestà le pose jeratiche; ma bizzarra è la disposizione de' gruppi, scorrette le particolarità della forma, secco il disegno, niuna regola di prospettiva.

CAPO SECONDO

DELL' ARCHITETTURA

§ 55. — Indole dell'Architettura.

Spettano all'architettura tutte le costruzioni che l'uomo può fare. Ma estendendosi le cognizioni e la civiltà, non potè un uomo abbracciarne tutte le parti; e però si distinsero l'architettura *militare*, la *civile*, la *navale*, l'*idraulica*: ai nostri tempi i lavori di ponti, acque, strade, forni e simili furono compresi sotto il nome di *genio civile*.

La storia delle belle arti bada particolarmente all'architettura civile, destinata a disegnare ed alzare edifizj, che non solo rispondano ai bisogni fisici dell'uomo, ma parlino anche alla sua immaginazione, e si conformino a regole imposte dalla natura e dal gusto.

Primo merito d'un'opera architettonica sarà dunque il corrispondere al fine, di maniera che la posizione e la grandezza di tutte le parti si trovino in armonia cogli usi cui sono destinate.

Oltre esser utile, deve mostrare quest'utilità, non per iscrizioni od accessorj, ma per l'espressione, pel carattere particolare, che manifesti francamente la destinazione sua.

La forma generale d'un edificio, oltre la sua destinazione, dipende anche dai materiali adoprati, secondo i quali variano il numero e la disposizione dei punti d'appoggio, i rapporti tra i vani e i massicci, tra i sostegni e le parti sostenute. Molto dunque opereranno sull'architettura le cognizioni che un popolo ha intorno alle leggi della natura e al miglior modo d'approfittarne. Gli architetti degli Egiziani e dei Greci, l'arco degli Etruschi e dei Romani, il sesto acuto del medio evo son forme adatte alla scienza, benchè sperimentali.

Fra le centinaia di forme regolari, una ve n'ha più armonica delle altre, e che più pienamente traduce il pensiero espresso dal monumento, produce l'impressione più conveniente, e meglio s'avvicina a un tipo ideale di perfezione. A questo tipo deve tendere l'artista, perchè al buono unisca il bello, scoprendo la proporzione delle parti, le ragioni dei loro rapporti, che determinano espressioni di peso o di leggerezza, di eleganza o di grossolanità. I Greci superarono ogni altro popolo nel saper apprezzare l'armonia e la forma; il che è tanto più difficile, in quanto la natura non offre modelli all'immediata imitazione, come fa alla plastica.

Gli ornamenti non sono indispensabili all'architettura, ma vengono suggeriti dal gusto naturale dell'uomo, e possono potentemente concorrere al carattere, all'espressione d'un edificio. Perciò vogliono essere ispirati dal pensiero medesimo di questo; talchè nell'armonica unità della distribuzione, costruzione e proporzione dell'insieme entrino pure la composizione e le forme degli accessorj, non mascherando le forme principali dell'edificio, facendole anzi risaltare. Togliete alle chiese del medio evo i capitelli, le statue, i vetri colorati, e l'edificio conserverà il suo carattere, ma quanto meno pronunziato, e quanto sminuito di effetto!

Le dimensioni stesse dell'edificio, non considerate che riguardo all'estensione da loro coperta, hanno un linguaggio proprio, potente sull'immaginazione, sia perchè rivela la grandezza del pensiero che l'ispirò e la potenza dell'uomo, sia per quella

naturale inclinazione di confrontare la materiale nostra grandezza cogli oggetti che ne circondano, per cui restiamo colpiti al veder una montagna, uno scoglio, una sconfinata pianura.

L. STIEGLITZ, *Archeologie der Baukunst der Griechen und Römer*. Weimar 1801.

HIRT, *Die Gesch. der Baukunst bei den Alten*. 18221

KUGLER, *Handbuch der Kunstgeschichte*. Stuttgart 1842.

§ 54. — Espressione sua sociale





Arte, scienza e industria s'accordano dunque nel dar esistenza ed espressione all'architettura, che da questa triplice impronta deduce il carattere particolare. E mentre nelle altre arti veggonsi distinte le relazioni coi costumi e i sentimenti e le dottrine d'un'età, nell'architettura appaiono unite e chiare; dal che il predominio di essa sull'altre. Quando la distribuzione sia conforme a ciò che esigono gli usi, la costruzione qual è indicata dalla scienza, le proporzioni e la decorazione dedotte dai sentimenti, dal gusto, dalla ricchezza dell'età, quel sistema d'architettura, rappresenterà la società in tutti i suoi aspetti.

Ma per creare siffatta rappresentazione d'una grande sintesi, vuolsi che gli uomini abbiano coscienza di questa; e perciò l'architettura non possedette mai un gran carattere di verità e d'armonia generale se non nelle epoche religiose. Ad ogni sistema di religione corrispose un sistema d'architettura, quasi simbolo ed effettuazione materiale il quale ne' monumenti religiosi toccò la perfezione, e da quelli scese agli altri edifizj; giacchè esse sono splendide espressioni de' sentimenti del popolo. Le opere delle altre arti son più individuali, mentre questa non può rendere che idee o sentimenti generali e proprj dell'epoca; onde in qualche tempo si lavorano quadri e statue insigni, mentre i monumenti architettonici non sono che una congerie di pietre, regolare se volete, ma muta d'ogni espressione.




Se dunque ogni sistema d'architettura corrisponde a un certo stato della scienza umana e n'è conseguenza, nessuno dei sistemi passati può oggi considerarsi di valore assoluto, nè alcuno, per quanto perfetto come arte, può restar modello definitivo. Errano pertanto i moderni quando vogliono attenersi unicamente ai modi greci: il che porta ad applicare facciate dissonanti dall'interno, a moltiplicar le finzioni, a ledere le convenienze, mostrandoci un tempio tramutato in borsa od in teatro.

§ 55. — Le modanature.

Le modanature sono quasi l'alfabeto dell'architettura, le membra che servono ad esprimere e determinare le differenti parti d'un monumento. Le semplici sono:

1. Il filetto o listello. 
2. La fascia (*taenia*), listello più largo.
3. L'astragalo, formato di due linee orizzontali, unite dalla metà d'un circolo. 
4. L'echino, di due linee orizzontali e un quarto di circolo convesso. 
5. Che se è concavo, come nella cimasa dorica, chiamasi *cavetto*, *guscio*, *trochilo*. 
6. Il toro è formato come l'astragalo, ma più largo.

Le modanature composte sono:

7. La cimasa lesbica, composta del guscio e dell'echino. 
8. La gola o scima, composta egualmente, ma concava in alto e convessa abbasso. 
9. La scotia o trochilo, cava, composta del cerchio, ma di due raggi differenti. 


Di questi elementi combinarsi tutte l'altre modanature. Ognuno vede che tali forme sono prodotte dalla geometria.

§ 56. — **Gli ordini architettonici.**

La colonna è la parte caratteristica dell'architettura, dalla quale si vogliono desumere le proporzioni di tutto il resto; e col cornicione forma quello che chiamasi *ordine*.

Teorici da scuola dissero che i Dori deducessero la forma della loro architettura dalle piante e travi delle prime capanne e le proporzioni dal corpo umano. Ma due travi con una sovrapposta non avrebbero la solidità che il peso dà alle pietre. In quel caso sarebbe bisognato rinforzar la base, mentre invece le colonne doriche non hanno base. Queste sono tozze ben più che non possa dedursi da una pianta.

Vitruvio immaginò o copiò da altri che, come il piede è la sesta parte dell'altezza d'un uomo, così alla colonna i Dori diedero sei diametri; nell'ordine jonico, volendo la delicatezza, presero a tipo il corpo di donna, onde fecero le colonne più svelte, con base che imitasse i calzari femminili, capitello a simiglianza dei ricci, e canalature a imitazione delle pieghe. Sono derivazioni capricciose, chi guardi che il corpo umano è otto piedi, che la relazione fra il diametro e il fusto della colonna è talora di 4 a 6, talora a 7 fin a 8; così negli antichi tempj di Selinunte varia da 5. 66 fin a 8. 87; in quei di Pesto è da 4 a 4. 53; ne' propilei d'Atene è 5. 73.



Se anche non vogliasi dunque che i Greci abbiano imparato le colonne dagli Egizj, è a credere che, come di questi si confessa, le deducessero dalle costruzioni di pietre, e a tentone le migliorassero, sempre diminuendo il materiale fin dove lo permetteva lo squisito lor gusto. Mediante il quale essi ne fecero quasi un linguaggio, con cui esprimere forza o grazia o leggerezza, semplicità o magnificenza.

Nell'ordine *dorico* le colonne sorgono da terra; in appresso vi si aggiunsero basi, composte di plinti e tori. La colonna alzandosi scema, e finisce con un capitello composto di tre soli membri: l'*abaco* o tavoletta superiore; l'*orolo*, modanatura tondeggiante sotto cui è il *collarino* o ipotracheo. Sovrasta il cornicione, diviso in *architrave* che posa immediatamente sulla colonna, *fregio*, e *cornice*. Nel fregio son distintivo dell'ordine dorico i *triglifi*, cioè tre canaletti perpendicolari, cui si uniscono certi ornamenti in forma di gocce. Gli spazj fra un triglifo e l'altro diconsi *metope*, e in appresso furono coperti di sculture e anche pitture. Un critico famoso disse che la colonna dorica è il capolavoro dello spirito umano.


Tre epoche distinguono del dorico. Il primo occorre a Thoricion e a Corinto, con colonne senza base posate sovra una *fascia* di pietre non più larga del loro scapo; queste erano molto basse, e forse il cornicione era di legno; lo perchè più non si trova. Tali son pure il tempio d'Agrigento ed il pestano. In quel di Segesta erasi creduto trovare il dorico senza scanalatura; ma si comprese che le colonne non erano finite, e lasciate più grosse per striarle. L'astragalo fu forse applicato all'ordine dorico dai soli Romani.

La seconda maniera s'introduce quando i Greci passano da Atene nell'Asia Minore; n'è tipo il tempio di Teseo. Le colonne hanno sei diametri, e la cornice è un terzo di colonna: cominciano i triglifi. Il così detto Panellenio d'Egina alla fronte ha un portico di sei colonne, di dodici ai lati, tutto rialzato d'uno stilobate di tre gradini: sovra una piattaforma era una cinta di muro, o peribolos. La facciata è larga $3\frac{1}{2}$ piedi, lunga 92: le colonne hanno 56 pollici di diametro alla base, e scemano d'un quarto alzandosi di 17 piedi, compreso il capitello. Tutto il monumento è alto 34 piedi, fin al vertice del frontone, dal quale alzavasi un acroterio di 5 piedi. Le colonne hanno dunque diametri $5\frac{1}{2}$ di altezza: quelle del peristilio, del pronao e dell'opistodomo hanno 20 strie, 16 quelle dell'interno.

Nella terza son più snelle le colonne, e il tempio d'Augusto in Atene mostra già le novità che i Romani v'introducevano, e che veggonsi poi nel teatro di Marcello assumere un carattere differente dal greco.

L'ordine *jonico* porta colonne di fuso più sottile, alquanto rastremate verso la sommità, e rialzate con una base; il capitello è ornato e colle volute; l'architrave ha le divisioni generali del dorico, ma forme più arrotondate e più elastiche, transizioni più dolci. Le colonne del tempio di Diana in Efeso, tipo di quest'ordine, erano alte otto diametri.

Le volute del capitello derivò alcuno dal naturale incartocciarsi d'una trave mal tagliata, sotto al peso; altri dall'imitazione delle corna d'ariete sospese; e poichè l'ariete era consueta offerta mortuaria, ciò darebbe ragione a chi trae l'ordine jonico dalla stela sepolcrale.



Vitruvio ascrive l'invenzione del *corintio* a Callimaco, 350 av. C., che ammirò l'accidentale avvilupparsi delle foglie d'acanto attorno ad un paniero, coperto d'un abaco. Analogia però già trovasi nei capitelli egizj formati col fior di loto; e altri il vuole soltanto una varietà del jonico, aggiunte le foglie d'acanto e l'elice. La proporzione fra il diametro e l'altezza della colonna sarebbe di 1 a 10, ossia di 4 a 12, compreso il cornicione. Spesso la colonna è scanalata. Molto non fu adoperata



dai Greci, e il miglior esempio n'è il monumento di Lisicrate; i Romani la serbarono pei monumenti di gran magnificenza, e al tempo d'Adriano ritennero l'antica base ma la collocarono sovra un plinto. Adoperando il corintio in fabbriche di gran dimensione, disponevano i Romani nel capitello due serie di foglie; una sola invece quand'era negli interni poco alti o in piccole facciate.

L'ordine dorico fu sempre il predominante fra i Greci, anche negli edifizj più son tuosi, cui distinguevano coi maggiori ornamenti: ma non tennero ordini speciali per ciascun dio, come Vitruvio dice. Nel tempio di Minerva Alea a Tegea, il portico esteriore ha colonne joniche, l'interiore è dorico, che sostiene colonne corintie. Anzi talora coll'ordine jonico adopraronò la parte più caratteristica del dorico, cioè i triglifi al cornicione.

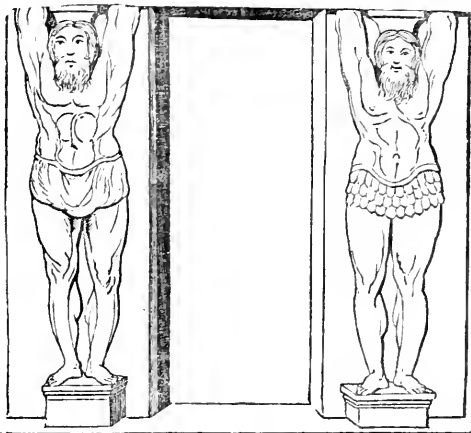
Il *composito*, di cui si fece poi un ordine distinto, è una varietà degli ordini Greci, e alcun lo crede prima adoperato nell'arco di Tito. Secondava questo l'amor del fasto dei Romani, che lo ottennero coll'accoppiare al capitello corintio la voluta jonica. Anche la foglia d'acanto variava dai Greci ai Romani. L'acanto greco più alto e più fine, partecipa tanto dell'ulivo, dello spino e soprattutto del cardo, quanto dell'acanto spinoso o senza spine propriamente detto: i suoi frastagli sono più svelti, più acuti e più regolari che non quelli dell'acanto naturale. Il romano, più rotondo nel taglio dell'estremità delle foglie, è più largo, più grandioso, più morbido, ma è pure più pesante e men alto; presentasi scolpito ora in foglie spesse e convesse, terminate da dentelli quasi rotondi senza punte e tagliati regolarmente come nel tempio di Pallade; ora in foglie ritondate poco acute, ma non convesse al di fuori, e tagliate largamente in un modo alquanto simile alla foglia della quercia, come nel piedestallo della colonna Trajana. Nel medioevo l'imitazione fu più libera e variata; ma spesso all'acanto si sostituirono altre foglie, principalmente del cavolo e del fico.

Se la semplicità è segno di antichità, precedette a tutti questi l'ordine *toscano*, più semplice e robusto ancora del dorico. Leon Battista Alberti e d'Anzarville lo credono in fatto anteriore a tutti. Ma bisogna distinguere quel che ci descrivono Vitruvio e i Cinquecentisti da quel che si vede. Oggi l'ordine toscano adoprasi, quasi ad esclusione d'ogni altro, nell'architettura militare.

Potrebbe anche distinguersi l'ordine *cariatico*, ove di colonne tengono vece figure umane. È d'invenzione ateniese, e dicesi denominato dai Carj, le cui donne furono, in segno di sconfitta, poste a sostenere edifizj; ma più volentieri con Böttiger crediamo che le cariatidi siano cane-



fore. Invece di donna son talvolta Atlanti o Telamoni, come in quelli a Pompej qui disegnati. Più spesso trovansi sotto a turiboli, tripodi, sgabelli.



Dagli Etruschi dovettero i Romani dedurre sì l'ordine composito, di cui trovasi già idea in un capitello libero scoperto a Sovana; come l'uso delle teste umane per ornato, cosa insolita ai Greci. In molti capitelli di Pompej, cioè d'un tempo di decadenza, si trovano figure, e singolarmente in una casa scoperta nel 1833, che da ciò prese il nome di *casa de' capitelli figurati*, prima che si vedesse che questo modo era comune, e che vi si ritraevano gli Dei penati. Nella villa Adriana e in altri edifizj di quel tempo si riscontrano colonne avviticchiate di pampini a stucco: e a Pompej ve n'ha sì a musaico.

L'ordine rustico è un apparato di pietre supposte ruvide, e chiamate bugne o bozze. Talvolta le fabbriche si coronano d'un muro che chiamasi *Attico*; il quale talaltra si frapponne a due ordini sovrapposti.

I *pilastri* sono colonne quadrate, ed han tutte le parti e gli ornamenti di queste: non sono però mai rastremati.

La distanza fra le colonne dee convenire alla solidità, al comodo, alla bellezza. Si prefigge per l'ordine dorico l'intercolonnio di 3 diametri, per lo jonico di 2 $1\frac{1}{2}$, pel corintio di 2: ma gli antichi non tennero regola fissa.

Alzar le colonne su piedestalli dovrebb'essere piuttosto un ripiego di necessità, giacchè esse perdono di maestà e del loro uffizio principale, qual è di sostenere, non d'essere sostenute. Si dà per regola che il piedestallo non sia alto più d'un terzo della colonna.

§ 57 — Libertà delle proporzioni.

Ma coteste proporzioni sono leggi da scuola, atteso che non si troverebbero due edifizj de' migliori dove esse ricorranno; e sempre vi sta quel poco più o poco meno, che nessuna regola sa determinare, e che basta a produrre il bello originale. Sovente ancora ne' migliori edifizj un ordine si ravvicina all'altro. fin talvolta a confondersi, o vi mancano parti che i moderni reputano essenziali. Così il fregio dorico della cella del Partenone non ha triglifi; non dentelli la cornice jonica del portico del tempio di Eretteo; non elici il più antico monumento corintio, cioè il Coragico. Che ha a fare lo stile dorico del tempio di Nettuno a Corinto con quello di Giunone a Nemea?

Questa libertà, moderata dal gusto e da profonda conoscenza dell'arte, produceva regole ben più savie e opportune. Voleasi un edificio grandioso, che a primo aspetto colpisse per magnificenza ed eleganza? facevansi le maggiori divisioni ardite, rilevate, sicchè anche di lontano apparissero; mentre le particolarità erano delicate, in modo da contentar da vicino l'occhio colla finitezza e l'eleganza. Da ciò l'arte di gonfiare a una certa altezza le colonne, di far più grosse quelle alle estremità d'un portico, che doveano vedersi contro al lume.

§ 58 — L'arco.

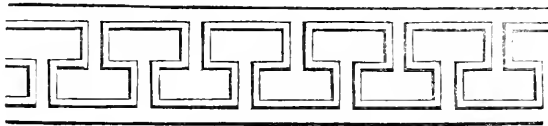
Parte capitale dell'architettura è l'arco. Noi lo trovammo già nelle costruzioni ciclopiche e nelle egizie (§ 40); ma al vero principio ed effetto suo non fu mai ridotto, se non nel Lazio. I Greci l'hanno usato di certo, ma per incidenza; nè mai seppero stendere da un pilastro all'altro se non un architrave di pietra o una trave. Da ciò l'impossibilità di fabbricare sovra piano più vasto; da ciò gran consumo di materiali, e la mancanza perpetua della linea ondulata, che tanta varietà produce. Il bisogno di edifizj più capaci introdusse o fece coltivare a Roma l'arco, che unendo mura e pilastri assai lenti, e colla volta stendendosi su spazj cui nessun tetto basterebbe, copriva con pochi

materiali aree vastissime; tanto che l'arco divenne carattere delle costruzioni romane. E negli archi è a studiar meglio l'arte romana, perchè non avea modello ne' Greci.

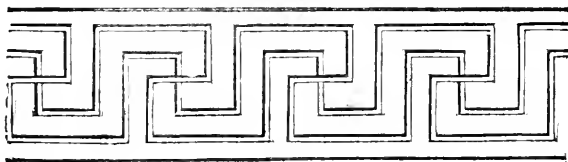
Era in semicircolo per regola; ma non mancano esempj d'arco acuto, suggerito naturalmente dalle grotte. Tal vedesi nel tempio pelagico di Gozo, e in alcuni mausolei della Licia anteriori alla conquista romana; tale nella galleria di Tirinto e nella porta di Thoricion (§ citato), nella porta Sanguinaria ad Alatri nel Lazio, nell'ingresso del così detto oratorio di Falaride ad Agrigento, in un sotterraneo a Tuscolo, e nelle mura di Preneste. A volta acuta sono le costruzioni più antiche di Grecia, e così le etrusche, come la tomba di Cere scoperta nel 1836, e il carcere Tulliano a Roma. Quei che vedonsi nelle Cento camerelle di Nerone a Miseno e in qualche forno a Pompej sono piuttosto capriccio e caso che sistema. Nell'acquedotto che Giustiniano II fabbricò a Pargos, gli archi puntuti alternano coi tondi. Più frequente se ne incontra negli ornamenti.

§ 59 — Gli ornamenti architettonici.

Gli ornamenti architettonici talvolta erano di pura decorazione, e fra questi è usatissimo il *meandro*, o semplice




o composto, cioè a due fascie, complicato altre volte in diverse guise. Sovente doveano essi contribuire a rivelar la destinazione del monumento. Sulla torre dei Venti erano

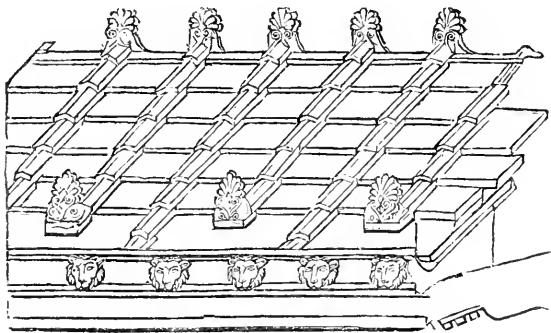


personificati i venti; sul tempio d'Apollo a Teo, la lira, il tripode, il pitone, emblemi di questo dio; al tempio della Vittoria nell'Acropoli, l'attacco delle Amazoni, colà appunto succeduto. Le metope del tempio di Teseo riproduceano la lotta di questo eroe coi Lapiti; sul fregio della cella del tempio di Minerva, la processione biennale delle Panatenee, e sul fronte la gara di essa dea con Nettuno per dar nome alla nuova città. Le novantadue metope del Partenone figuravano la storia dell'incivilimento.

Gli edifizj greci e romani coprivansi di tegoli, alterna mente pratti e convessi; e quelli che riuscivano all'estremità, erano chiusi da un rilievo, che negli edifizj pomposi fu ornato, e chiamossi *antefissa*. Le antefisse sono di cotto o di marmo, e di bellissima varietà; eccone cinque:



Nella copertura del tempio di Diana ad Eleusi, che esibiamo qui sotto, restaurata sopra gli avanzi, le antefisse formano di sopra della cornice e della sommità una sfoggiata guarnizione, per la quale armonizzava fin il tetto cogli ornamenti di tutto il resto.



§ 60 — Architettura policromatica.

Sopra quelle forme geometriche brillano ad ora ad ora colori vivacissimi: giacchè è un fatto recentemente scoperto, e viepiù sempre provato, che gli antichi colorivano e i lavori architettonici e le statue; cose che poc'anzi consideravansi come un vizio del medioevo. Questa scoperta fu dibattuta assai, poichè trattavasi di decidere se avessero cattivo gusto gli antichi o noi: ed è omai provato che i Greci l'usarono in tutti i tempi e quando più l'arti fiorirono, come un aumento di bellezza e di maestà. Potrebbe argomentarsi che l'uso derivasse da quando non costruivano che con legno, ond'era duopo la vernice per conservarlo; se non si trovassero già colorati gli edifizj dell'Egitto. Da ciò traevano il modo di variare l'ordine dorico, quasi universalmente adoperato nei tempj. Nè solo questi dipingeansi dentro e fuori, ma anche le case particolari, le tombe, i monumenti funebri. Anche le soffitte si pingevano ed ornavansi di stucchi, e le pareti di pitture storiche. Molti negano che i Romani colorissero le loro architetture; ma si pretende trovare vestigia di colori e d'oro sulla colonna Trajana. Abbiamo da Strabone che Paneno lavorò con Fidia al Giove Olimpico per ornar la statua di colori.

Oltre i trattati d'architettura, e i commentatori di Vitruvio, principalmente Poleni e Marinii, vedi:

DURAND, *Recueil et parallèle des édifices de tout genre anciens et modernes.*

MANETTI, *Studio degli ordini*, Firenze 1808. Li deriva dagli Egizj; e vede negli ovoli l'ovo orlico, no' dentelli i denti, simbolo della nutrizione ecc. Altri molti, e ultimamente Lepsius (*Annali di corrispondenza archeologica*, IX. 90) sostennero che la colonna greca ebbe ordine dall'Egitto, e lo provano co' monumenti.

BRISEUX, *Del bello essenziale nelle arti, applicato particolarmente all'architettura.* Parigi, 2 vol.

CAMUS DE MEZIÈRES, *Genio dell'architettura, e dell'analogia di quest'arte colle nostre sensazioni. Dissertazione esegetica intorno all'origine ed al sistema della sacra architettura presso i Greci.* Napoli 1851 (dall'Accademia ercolanese).

CANINA, *L'architettura antica descritta e dimostrata co' monumenti.* Roma 1850 e seg. È l'opera più compiuta in tal genere.

P. SELVATICO, *Sull'architettura civile e religiosa, pensieri.* Padova 1840.

ROMBERG und STEGER, *Gesch. der Baukunst von den ältesten Zeiten bis auch die Gegenwart.* Lipsia 1845 e seg.

SCHNAASE, *Gesch. den bildenden Künste bei den Alten.* Düsseldorf 1845.

FR. TACCANI, *Sulla storia dell'architettura, sulla origine, la significazione e gli usi che attribuiscono a' suoi membri ecc.* Milano 1844.

HITTORFF, *De l'architecture polychrôme chez les Grecs.*

SEMPER, *Osservazioni preliminari sull'architettura policroma e la plastica degli antichi.* 1854 (ted.).

In molti punti lo contraddice F. KUGLER, *Ueber die Polygeromie der griechischen Architectur und Sculptur and ihre Grenzen.* Berlino 1855

R. WIEGMANN, *La pittura degli antichi nella sua applicazione ecc.* Annover 1856.

ROUL-ROCHETTE, nel *Journal des Savans* 1856, pag. 667 e passim, sostiene che nell'architettura dipin-

geansi il fregio e gli ornamenti architettonici, lasciando al resto il color naturale; ma però non colorivansi le statue e i bassorilievi, se non forse qualche fregio sui vestimenti. Lo contrariano Quatremère de Quincy e Letronne.

L. LONDE, *Die Architectonik der Hellenen nach C. Bötticher's Tektonik der Hellenen*. Berlino 1862.
J. M. von MAUG, *Die Architektonischen Ordnungen der Griechen und Römer, und der neuern Meister*. Berlino 1862, 5ª edizione.

§ 61 — I materiali delle costruzioni.

Pei materiali sceglievano quei che la natura avea preparati. La creta e l'asfalto davano ai Babilonesi da fabbricare i loro muri, come ai Cinesi la porcellana, e agli Egizj i porfidi e i marmi della catena Libica. In molte costruzioni di questi, i massi sono attaccati con pezzi di legno duro, inserito a coda di rondine (*τροχουσι*) nelle pietre. Parecchie città italiche han mura di pietra, come Arezzo, Mevania e le tante ciclopiche: dai Cartaginesi s'imparò a farle d'argilla battuta.

Nella costruzione dei muri si distingue l'*opera ciclopica* di massi o irregolari o riquadrati, ma grossissimi e senza cemento; l'*opera incerta* di piccoli pezzi di materiali posti alla rinfusa, e rinniti colla calcina; l'*isodomo* che all'esterno ha pietre riquadrate, eguali fra loro e disposte in linea retta: quali molte mura etrusche a Perugia, Cortona, Fiesole, Volterra, ecc. Il *pseudo-isodomo* è usitatissimo dai Romani, e consta di pietre in file d'altezza differente. *Lavoro reticolato* chiamasi quello fatto di piccoli pezzi di tufo a modo di cuneo, coll'estrema superficie quadrata, e che offre all'esterno la figura delle maglie d'una rete. Nell'*emplecton* pei muri di straordinaria grossezza, con pietre di taglio alzavansi i due lati, e l'interstizio si rinzeppava di pietre e calcina. Plinio dice che la tomba di Mausolo fu il primo esempio d'edifizio laterizio, impiallacciato di marmo.

Talvolta su mattoni facevansi delle impronte, o dopo messi in posto si tagliavano secondo tutte le varietà degli ornamenti architettonici: così vediamo negli avanzi dell'*amphiteatrum castrense* e del tempio del dio Redicolo. Più tardi si prodigò il cemento. I Romani ne formavano uno forte colla calcina mista a terra pozzolana vulcanica; con calcina, gesso, polvere di marmo l'intonaco e i lavori di stucco (*albanum opus*).

I Greci traevano eccellenti marmi dall'Imetto, dal Pentelico, da Paro, dai contorni d'Efeso, dal Proconneso; e aveano pure tufi e spati calcari. Sapeasi segar il marmo, ed avevasi un torno per fare il fusto delle colonne. Si adopravano pezzi grandissimi; e le pietre dell'architrave del tempio di Cibele a Sardi son lunghe fin m. 7. 58, sopra 1. 50 di altezza; quelle dell'propilei d'Atene 7. 13; alcune delle trilithon a Balbek hanno fin m. 19. 50.

A Roma adopravasi dapprima il tufo vulcanico color nero che dicesi peperino (*lapis albanus*), poi il tufo calcareo di Tivoli che dicesi travertino: cresciuto il gusto dei marmi, si ebbero quelli di Grecia o di Luni bianchi; ed altri di colore, come il numidico (giallo antico), il rosso antico, il frigio (pavonazzo), il caristio (cipollino), il proconnesio (bianco e nero), il luculleo e alabandico (nero antico), il chio (marmo africano), il lacedemonio (verde ranocchio), i porfidi e i basalti.

Piccoli edifizj si facevano di tutta pietra: negli estesi, come gli anfiteatri, di pietra i cornicioni e le volte, ovvero lo zoccolo; il resto di mattoni: e la buona pozzolana permetteva si potesse adoprar molto calcistuzzo senza indebolire le fabbriche. Le volte rendeano leggere o adoperandovi tufi vulcanici, o vasi di terra cotta. I fondamenti e i piedestalli eran molto più larghi che il muro e i piloni sovrapposti; il muro negli angoli era più robusto, e così nei portici le colonne di fianco. Tutto attesta che si adoprassero centinaia di operaj.

Le pareti interne a Pompej son coperte d'una specie di scagliola, imitante varietà di marmi; e vi si dipingeano o scene o arnesi confacenti alla condizione del padrone. Ivi nella casa del Fauno, fra il muro e l'intonaco sta una lastra di piombo. Di legno si lavorò molto, e se ne fece il tetto de' monumenti pubblici, finchè non divenne generale l'uso delle volte. Coi metalli faceansi gli ornamenti ed anche alcune parti architettoniche nei primi tempi, poi nella decadenza.

Le porte si ornavano secondo lo stile dell'edifizio, onde si distinguevano in doriche, joniche, attiche: pare che vi si desse altezza doppia della larghezza. Le finestre aveano

contorni simili, ma più semplici: chiudevansi con imposte, e talora con una pietra specolare, di rado con vetri, ma poco trasparenti. La mancanza o scarsità del vetro influiva non poco sulle costruzioni, che non sapeansi rendere sicure e calde se non riducendo buje le camere, talchè l'esterno delle case non offriva che mura piene. Ne' bagni di Tito si trovò il gruppo di Laocoonte in una sala ricchissima di marmi preziosi, ma senza luce. Doveano perciò i Romani amare la vita pubblica, i portici, i fòri, o almeno i cortili.

§ 62. — I tempj.

I tempj, nell'idea sono l'immagine imperfetta e finita del modello infinito della creazione progressiva. E come il mondo è il tempio che il Signore fabbricò a sè nello spazio, così la chiesa materiale rappresenta all'uomo la creazione qual egli la concepisce nella causa prima: e l'idea più compiuta che esso abbia del vero, e del suo sentimento, cioè il bello.

I tempj assunsero forma analoga alle abitazioni de' popoli che gli innalzavano. Pei trogloditici erano sotterra; l'abitatore di capanne ne destinò una più ornata al Dio; come una tenda il nomade. Li modificano pure le idee religiose che essi devono glorificare e diffondere: i Persiani e gli altri seguaci del magismo sacrificavano all'aria aperta, non credendo bastassero i tempj a contenere il Dio; per la ragione stessa i Germani gli consacravano le selve.

Insomma il tempio è come una visibile professione di fede, intorno a cui si agglomerano le stanze degli uomini, al modo che la società si unisce attorno al principio religioso. Come arte è sempre l'espressione più magnifica e più caratteristica dell'architettura; vogliasi ne' giganteschi propilei dell'Egitto, nelle pagode dell'India, nel tempio greco e romano, nelle cupole e ne' minareti orientali, nelle cattedrali del medioevo. La solidità con cui sono costruiti, attesta e l'importanza che v'attaccava la società e la fede che ogni religione ha nella propria durata; onde sopravvissero ai popoli che gli eressero.

La grotta fu il tipo del tempio egiziano, spesso scavato nel masso, poi ampliato con opere esterne, le quali al fine si isolarono. I tempj allora collocaronsi in alto, non solo per preservarli dall'inondazione e dagli interrimenti, ma per imprimervi grandezza. Formarono poi un complesso d'edifizj, divisi in parte pubblica, centrale e secreta.

Alla parte pubblica precedeva una porta fiancheggiata da due massi giganteschi, formanti il *propileo* o *pilona*; preceduto esso pure da un viale di sfingi, arieti ecc. Seguiva poi il *dromos*, vasto spazio scoperto, cinto di colonne: indi il *peristilo*, cortile intorniato di portici a modo di chiostro, e che per un'altra pilona comunicava coll'*hipostilos*, vestibolo grandioso, folto di colonne, e che era la parte centrale e la più elevata del tempio dopo la pilona. La parte secreta, o tempio propriamente detto, comprendeva il *pronaos*, il *naos*, il *secos*. Il pronao era una sala a colonne: il naos, recinto, era spesso composto di varie camere, in comunicazione colle abitazioni dei sacerdoti: nel secos stava l'immagine del dio, e talvolta non era che una nicchia in cui racchiudevasi l'animale sacro.

Più tardi sotto la dominazione persiana si alterò alquanto questa forma; non più colonne nel pronao; l'ipostilo è chiuso da un muro, quasi per celare un culto, che più non è quello dei padroni. Per tali caratteri si distinguono i tempj di Mennone, di Medinet Abu, di Ermopoli, d'Apollinopoli da quelli più recenti di File e di Carnak. Quelli d'Anteopoli, e i grandi di Dendera, Ombros, e Latopoli pajono dell'età de' Lagidi; più leggeri e meno maestosi, senza dromos nè peristilo, e ridotto il tempio al solo santuario e all'ipostilo: poi le colonne spajano anche dal pronao, come nei piccoli di Latopoli e d'Ombros; indi anche l'ipostilo; e se ne forma una specie di tempio periptero, come sono quello di Dandur in Nubia, il Tifonio di Dendera, e i piccoli d'Apollinopoli e di File.

Citansi tempj egizj monoliti: uno a Sais di 21 cubiti lungo, 14 largo, alto 8; uno a Butos di 40 cubiti in ogni senso (Eucoroto).

Anche nell'India i tempj hanno vasti recinti, portici, masse piramidali gran lusso di decorazione interna. Molti sono ricavati dal sasso: quelli sopra terra sono coperti da pietroni, sostenuti da colonne in quincunce. Fino a cento colonne si numerano in una sala

a Scialembron : qui pure come in Egitto il fior di loto compare assai ne' capitelli e nelle decorazioni. Pure il carattere delle costruzioni è ben differente, meno monumentale, e men colossali i pezzi, men simmetrica la distribuzione, minore l'elevatezza; al contrario più ricche le particolarità, bizzarre le forme, dirette all'immaginazione, e dove i dettagli decomponono la forma primitiva. Più spessi occorrono monumenti monoliti, e da un sasso solo son formate ciascuna delle sette pagode di Mavalhipurani.

Anche qui la parte più interessante sono le escavazioni, benchè non amplissime : il tempio di Giagrenat a Ellora ha la lunghezza di 54 piedi inglesi, la larghezza di 20, l'altezza di 13; quello d'Elefanta l'altezza di piedi 44 e 1/2.

I primi tempj di Grecia erano di legno; come quello che Agamede e Trofonio dedicarono a Nettuno (PACSANIA, I. VIII). Pausania vide un tempio in Elide, senza muri, nè altro sostegno al tetto che pilastri di quercia. Vitruvio ci dà il tempio etrusco come composto di legno, col sopralco di travi.

Molti tempj aveva in Grecia ciascuna città, e il più magnifico era dedicato al dio tutelare, come quel di Minerva in Atene, di Diana ad Efeso, d'Apollo a Delfo, di Giove in Olimpia, di Venere a Pafos ed a Citera. Collocavansi volentieri sulle alture; quei di Mercurio presso al fóro; di Bacco e d'Apollo al teatro; di Marte, Venere, Vulcano alle porte o fuor di città; di Ercole presso al ginnasio o all'anfiteatro; di Cerere alla campagna; d'Esculapio sulle alture, salutari ai malati che venivano ad implorarne guarigione.

Vuole Vitruvio che, secondo gli Dei, si prediligessero alcuni ordini: per Giove, Giunone, Minerva le forme massiccie e tranquille del dorico; per Apollo e Bacco le gaje dell'ionio; per Venere il corintio: ma dicemmo come ciò sia falso (§ 56).

I tempj volgeansi ad oriente, affinché, dice Vitruvio, quei che pregano o sacrificano fuori vedano e il tempio e il sol nascente, mentre le immagini degli Dei al fondo del santuario pajono levarsi, e a guisa di astri procedere dall'oriente per guardare ai supplicanti. Rialzavansi con gradini (*καταπίδομα*).

In Grecia erano pochi i tempj rotondi, sormontati da cupole (*θόλος*), e Pausania ne indica sei soli; anzi veri tempj non sono che tre, un santuario presso al tempio d'Esculapio a Epidaurò, il calciceo di Sparta, e quel di Mantinea. Quello che Pericle fece a Eleusi, non si sa se fosse circolare, ma certo era sormontato da una cupola. In Tracia si fe rotondo il tempio del sole, per alludere al suo disco. I Romani n'aveano molti rotondi, imitati da quel che Numa eresse a Vesta, per espressione simbolica; e molti ne avanzano, come in Roma quel di Vesta presso al Tevere, quel di Romolo (San Teodoro), di Romolo e Remo (Santi Cosma e Damiano), di Minerva Medica, quel della Sibilla a Tivoli, quel di Venere Genitrice e di Mercurio presso Pozzuoli.

Alcuni esternamente sono poligoni, come quel di Diana Lucifera a Pozzuoli. Il Panteon d'Agrippa è l'unico che alla facciata abbia un portico rettangolare, al modo d'uno piccolo a Balbek: ma si sa che esso Panteon non doveva esser tempio, bensì vestibolo delle terme d'Agrippa.

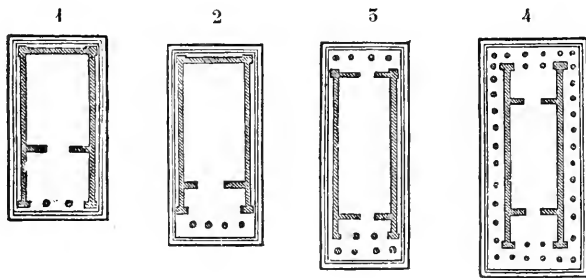
Monoptero chiamavasi il tempio che avesse solo una cupola, sostenuta da colonne disposte in circolo; e il cui santuario fosse aperto; quelli insomma che noi imitiamo nei tempietti de' giardini, e in que' sugli altari. I tempj rettangolari traevano differenti nomi dalla disposizione delle colonne.

Ante, in *antes*, *εν πρόπυλων* fu il primo ad ordine regolare, secondo la classificazione di Vitruvio. Una trave di legno stesa da un muro all'altro della fronte del tempio, formava un vestibolo coperto davanti alla porta, senza colonne. Queste diventarono necessarie quando l'architrave fu di pietra e in più pezzi; onde v'erano pilastri (*antæ*) ai canti, e una colonna per ciascuna parte della porta (*fig. 1 qui dietro*).

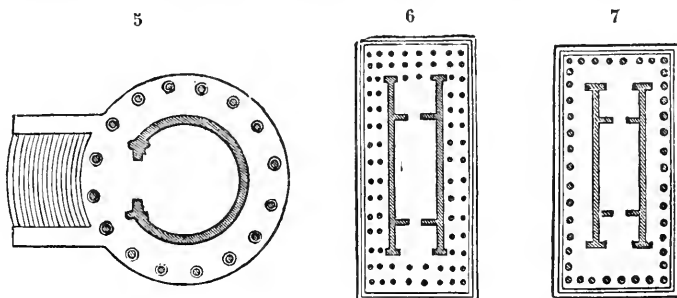
Ai pilastri sostituendo due colonne, si ha il tempio *prostyle* (*fig. 2*). Se vi sono quattro colonne alla facciata e quattro alla faccia posteriore, dicesi *amprostilo* (*fig. 3*). Nel *periptero* le colonne cingono tutto l'edifizio (*fig. 4*); magnificenza degli edifizj migliori, come il Partenone e il tempio di Teseo a Atene, di Minerva a Egina, d'Apollo Epicurio a Figalia, di Minerva Poliade a Priene, di Bacco a Teo, di Venere a Pompej, della Concordia e di Giunone ad Agrigento, di Cerere a Segesta, due di Pesto. Quel di Vesta a Roma e della Sibilla a Tivoli sono peripteri rotondi (*fig. 5*).

I portici erano necessarj perchè il popolo stava di fuori: ma quanto cresceva la magnificenza, tanto ne rimaneva inpicciolata la cella. Si trovò dunque lo spediente del

tempio *pseudo-periptero*, ove le colonne delle ale e della faccia posteriore sono incassate nei muri della cella. Il più antico esempio n'era il Giove Olimpico d'Agrigento; poi si hanno la Fortuna Virile di Roma, e la casa quadrata di Nimes.



Il tempio *diptero* ha doppio colonnato (fig. 6); e tal era quello di Quirino in Roma, quel di Diana in Efeso, e quel d'Apollo Didimo a Mileto. Il *pseudo-diptero* (fig. 7) era




di due sorta: or la facciata presentava due file di colonne isolate, e ai tre lati una fila sola isolata, ed una appoggiata nel muro della cella; or anche si tolse quest'ultimo, e il portico ebbe maggior larghezza. Tal è il grande di Selinunte, anteriore a quello di Diana che a Magnesia fece Ermogene d'Alabanda, cui Vitruvio ne ascrive il merito.

Sulle facciate le colonne erano in numero pari; e i tempj si dicevano *diastili*, *tetra-stili*, *esastili*, *octastili*, *decastili*, ecc. secondo erano 2, 4, 6, 8, 10 ecc. Tetrastilo è il pronao del tempio d'Augusto a Pola, or convertito in museo:

Tempj con colonne alla facciata di numero dispari non ce ne ricordano gli antichi: quando trovasi un numero dispari di colonne o di file di colonne, si ha una *stoa*. Il tempio di Ercole a Pompej ha però colonne dispari.

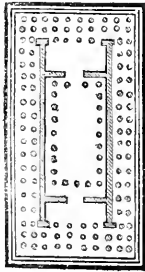
Per lo più ne' tempj rettangolari la lunghezza era doppia della larghezza; se non



che nel dispor le colonne dei peripteri i Greci usavano diverso dai Romani. Quelli, contando due volte le colonne d'angolo, mettevano ai lati una colonna più del doppio di quelle della facciata; questi contando gl'intercolunnj, mettevano all'ale una colonna di meno. Ma il piccol tempio di Ercole d'Agrigento è assai più lungo.

La volta, piana per lo più, faceasi di legno: il tempio di Teseo in Atene ebbe una volta. Il tetto a doppio piovente era di pietre, o marmo, o tegoli, e talor anche di metallo. Le scale per salirvi faceansi a chiocciola nella grossezza de' muri.

Il fastigio o frontispizio, detto anche *aquila* (*aetòs*), era una delle parti più ornate: faceasi a triangolo, e nella superficie piana racchiusa nella cornice (*timpano*) si mettevano sculture o pitture, e credesi che la famiglia di Niobe fosse posta nel timpano di un tempio (COCKERELL.): alle due estremità e al mezzo del frontone metteansi gli *acroteri*, piedestalli senza base per sostenere statue od ornamenti.



Ipteri chiamano i tempj senza tetto; o forse dove una parte era scoperta, come nel Partenone (qui figurato). Talvolta nell'interno erano due piani di colonne sovrapposti, come in quel di Teseo, fabbricato da Scopas, che passava pel più bello del Peloponneso, e il grande di Selinunte.

In generale i tempj rettangolari non avevano finestre: i tondi per lo più ricevevano luce da aperture nella volta. La cella d'un tempio di Balbek ha quattro finestre.

Alcuni tempj erano doppij. In uno presso Dirade la porta a levante metteva nel tempio di Venere, quella a ponente nel tempio di Marte.

A Mantinea un altro doppio era dedicato da una parte ad Esculapio, dall'altra a Latona. A Roma, nei tempj del Sole e della Luna, le celle finivano in emicicli, che si toccavano colla parte convessa: esempio più bello è quel tempio di Venere a Roma presso al Coliseo.

Non vuolsi paragonare l'ampiezza de' tempj antichi coi nostri. La cella bastava appena alla statua e all'altare; chè i sacrificj faceansi da ciascuno a casa. Sol tardi si fabbricarono vasti quei della divinità tutelare, e si cinsero d'un muro (*peribolos*), come il tempio di Venere a Pompej, o vi si antepose un cortile chiuso, talora cinto di portico, nel quale trovavansi le abitazioni de' sacerdoti, come si vede in quei di Iside e d'Esculapio a Pompej. Più estesi dovean essere gli egiziani e quello di Gerusalemme.

Paragone della superficie de' principali tempj, in metri quadrati:

Gran tempio di Dendera . . .	3148	Tempio della Fortuna Virile a Roma	495
Tempio della Pace a Roma . . .	6240	Chiesa di Santa Sofia a Costantinopoli, compreso il vestibolo	9591
Panteon di Roma	5182	Santa Maria del Fiore a Firenze	7881
Partenone ad Atene	2190	San Paolo di Londra	7809
Gran tempio di Pesto	1426	Nostra Donna di Parigi	6258
Tempio di Giove Tonante a Roma	874	San Sulpizio a Parigi	5646
Tempio della Concordia ad Agrigento	636	Panteon di Parigi	5593
Tempio di Giove a Pompej . . .	434	San Pietro di Roma	20000
Casa quadrata a Nimes	531		

Benchè *frons*, *pronaos*, *prodromus*, *anticum* significassero indistintamente il portico dinanzi al tempio, più propriamente *frons* denota la facciata, *posticum* l'estremità opposta, dove talora faceasi un *opisthodomos* per riporre i doni e i voti (*προσθηκη*), e il tesoro del tempio, e talvolta il pubblico. Nell'*opisthodomos* del Partenone d'Atene furono riposte le ingenti somme contribuite dalle città greche per le spese della guerra contro il Persiani. Una serie di tesori era accanto ai tempj di Delfo e d'Olimpia, forse ciascuno serbato a depositare i doni di caduna delle città e colonie greche, affratellate nel culto del dio.

Talamo chiamavasi il luogo dov'era la statua; dietro la quale spesso faceasi una nicchia, da cui rendere gli oracoli; e vi si giungeva per una scala segreta, ancor visibile nel tempio d'Iside a Pompej. Nella cella talvolta collocavansi, oltre il dio principale, immagini d'altre divinità (*σύνθεσις*). Nel tempio di Giove Capitolino erano in fondo al santuario tre camere consacrate a tre divinità; modo romano; e romana aggiunta pajono quelle che vedonsi nel Giove Olimpico d'Agrigento. Le pareti interne della cella erano spesso pitturate: così nel tempio di Teseo ad Atene, Micone avea dipinto un'Amazzone e la pugna de' Lapiti; e Virgilio descrive i quadri che Didone avea posto nel suo a Cartagine.

« Benchè inferiore in semplicità ed armonia all'architettura greca (dice Hosking), la

romana è evidentemente della stessa famiglia, distinta per esecuzione più ardata, ed elaborata profusione di ornamenti. Il gusto delle due nazioni è espresso dal dorico pel primo, dal corintio per l'altro: uno è modello di semplice grandezza, perfetto nelle particolari convenienze, e inapplicabile ad oggetto diverso; l'altro è men raffinato, ma molto adorno; sfoggia nell'esterno la bellezza di cui manca nell'interno: imperfetto in ciascuna combinazione, ma applicabile a ogni proposito. In Grecia come a Roma il maggiore sfoggio d'architettura e colonne era ne' tempj; ma i Romani non avean abitudine di costruirli peripteri, siccome i Greci. Da alcune ruine pare che in qualche età fabbricassero tempj dipteri: ma la pratica comune era de' pseudo-dipteri, cioè colle colonne affisse al muro, apteri e prostili: di amfi-prostili non abbiamo esempj. Gran proiezione i Romani davano ai loro portici pel maggior effetto. Tempj circolari non erano comuni ai Romani. Insomma il tempio romano era distinto dal greco per aspetto più grande, colonne più sottili, per lo più corintie, e costruzione sopra un podio o basamento ».

I *santuarij* (*ισοζ*) dei Greci erano unioni di edifizj sacri: altari, tempj, erei, pritanei, teatri, stadj, ippodromi, fontane, grotte, che tutt'insieme doveano fare un'impressione or severa, ora graziosa.

I *serapj* forse servivano anche a cure salutari, come quello di Pozzuoli. È questo un parallelogrammo di 63 su 52 m. all'esterno, disposto simmetricamente in molte cellule attorno a un cortiletto cinto di portici, in mezzo al quale sorgeva una rotonda aperta sovra colonne, e che sembra disposto alla purificazione per acqua. Nelle due camere a' gli angoli verso il tempio vedesi una schiera di sedie forate, che poteano servire per bagni a vapore.

Il *sacellum* era un piccolo sito dedicato agli Dei, con un altare e talvolta la statua della divinità. Il più antico che si rammenti è quel di Giano, fabbricato da Romolo, e quadro, colla statua del dio e due porte. Molti privati ne aveano nei proprj fondi: Roma poi ne conteneva moltissimi, ad Ercole, ai Lari, a Nenia, alla Pudicizia ecc.

Le imposte de' tempj erano sovente di bronzo; d'oro e d'avorio quelle del tempio di Minerva a Siracusa, che invece della testa di leone, ornamento consueto, portavano teschi di gorgone: sovra quella del tempio di Cerere ad Argo, dice Pausania ch'era sospeso lo scudo di Pirro: altri doni e voti pendevano dalle pareti, di sopra delle pitture. Importantissima è l'illustrazione del tempio di Iside in Pompej, fatta dall'Accademia ercolanese.

§ 65. — Gli altari

Dice Erodoto che gli Egizj furono i primi a fabbricare altari: ma la Bibbia ce ne dà alla culla dell'uomo, e nominatamente ai tempi di Noè e d'Abraamo. Quel di Giacobbe era la pietra rozza su cui avea posato il capo. Quello edificato dagli Ebrei dopo passato il Giordano, fu di pietre che il ferro non avea toccate (*Deut.* xxviii) Gli Ebrei distinsero poi l'altare degli incensi o timiani, fatto di legno di setim, coperto d'oro; l'altare dei pani della proposizione, fatto al modo stesso; l'altare degli olocausti, rivestito di bronzo, e da cui sporgeano quattro corna di bronzo; donde il nome di *cornò destro* o *sinistro*, conservato pure ai nostri altari. Spesso faceansi sulle alture, donde forse trassero il nome.

Entrato nel tempio, l'altare cessa d'essere la parte principale. Quello degli Ebrei era quadrangolare, simile ad una tavola di varj pezzi di legno; alto circa tre piedi: di sopra, una lastra di rame sosteneva il fuoco, e sovr'esso una graticola su cui collocar la vittima, fosse carne o farina, olio, incenso o altro. Gli altari egiziani erano monoliti a cono tronco, assai dilatati in alto, ove formavano una specie d'imbutto con un'apertura che attraversava la lunghezza di tutta la pietra. I greci, avanti la guerra di Troja, erano in forma di piramide tronca o di cono a petto d'uomo, coperti d'una tavola che sporgeva per ricevere il fuoco e la vittima; dappoi si ornarono.

Per occasioni ergevansi di piote; se doveano essere stabili, di pietra; dappima semplicissimi, poi con una base, talvolta ben ornati, e con iscrizioni indicanti il nome della divinità e del devoto. Spesso ornavansi di festoni d'erbe sacre, che con nome generale chiamavansi *verbene* (*Effer aquam, et molli cinge hæc altaria vitta, Verbenasque*

adole pingues, et mascula thura; VIRGILIO. — *Hic vivum mihi cespitem, hic verbenas, pueri, ponite*; ORAZIO). Ad imitazione di queste fiorite si fecero poi festoni di pietra, od emblemi della divinità; aquile per Giove, colombe o mirto per Venere, il pino per Pane, l'ulivo per Minerva, pioppo o mazze per Ercole, e così via. Talvolta un altare era dedicato a più Dei; tal'altra molti a un solo iddio (*En quatuor aras Neptuno*. VIRGILIO). Ben numerosi dovean essere dove avevasi ad uccidere un'ecatombe. I più importauti atti della vita civile e pubblica faceansi davanti agli altari.

Sovente d'altare servivano i tripodi. Contavasi fra le sette meraviglie l'altare d'Apollò a Delo, fatto con corna d'animali. Il più grande altare che gli antichi ci descrissero è quello d'Olimpia, che avea 128 piedi di giro (PANSANIA, *Elide*, cap. XIII). Diodoro descrive quel della Concordia (XVI. 83) dedicato da Jerone II nell'agora di Siracusa, e lungo uno stadio: credeasi fuozione sin quando, nel 1839, se ne trovarono le fondamenta, sulla lunghezza di 768 palmi siciliani, e la larghezza di 89: la base adorna di fregi variati, piantava su tre gradini (SERRA DI FALCO, *Antichità di Sicilia*, t. IV. p. 117). Nelle rovine di Ninive Botta scoperse un altare di base triangolare sormontata da un tondo, e sostenuto tutto da tre zampe di leone bene scolpite: l'orlo delle tavola è scritto a caratteri cuneiformi, senza de'quali sarebbesi potuto scambiare per un monumento greco.

Qualche grammatico pretende si consecrassero altari agli Dei, are agli eroi o semidei (*En quatuor aras: Ecce duas tibi, Daphni: duas, altaria Phaebo*. VIRGILIO). Nella spiegazione della Tav. XXVI. 2 de' suoi *Monuments inédits d'antiquité figurés*, Rochette pretese trovar la distinzione fra l'ara e l'altare; ma il disegno presentatone non rende sicura la spiegazione.

Il *foculo* era distinto dall'ara perchè mobile, di terra cotta o di metallo, e con anse per trasportarlo. Ve n'ha di varia forma, e collocavansi sui tripodi per ardevi incensi o far libagioni.

I sacrificj agli Dei infernali si facevano in cavità entro terra (Festo, *ad v. Altare*). Le pietre levate dei Galli forse non erano che altari.

All'altare della Misericordia in Atene rifuggivano gli sventurati. Toccando gli altari davasi il giuramento, donde il detto « Amici fino all'ara ».

Sugli Altari vedi il *Journal des Savans*, luglio 1817.

§ 64. — Riti e liturgia.

I Romani immolavano a Giove buoi, a Nettuno tori, a Latona vacche, a Bacco cinghiali, a Cerere troje: e in generale vittime bianche agli Dei celesti, nere agl'infernali. Le prime facevansi alzar il capo, e in tal atto erano trafitte dall'alto in basso; le altre lo abbassavano, e il coltello infiggevasi di sotto in su, e il sangue ne sgorgava in una fossa, non sull'altare. Per sacrificare agli Dei del cielo si usava abito bianco, bisognava esser lavati, e far libagione colla mano riversa: per gli Dei inferi, veste nera, gettavasi nel fuoco la tazza che avea servito alle libagioni, e pregavasi tenendo la palma della mano voltata verso la terra, cui si battea col piede. Se l'animale fuggisse dall'altare, aveasi per pessimo augurio. Ucciso, se bruciavasi tutto, si chiamava olocausto; se no, facevasi a pezzi, e distribuivasi fra i sacerdoti e le persone che l'aveano offerto. Gli aruspici consultavano le viscere, e particolarmente il fegato. Questo divideasi in due parti; l'una chiamata *familiaris*, l'altra *hostilis*, perchè pronosticavano quella per gli oblatori, questa pei loro nemici. Finito, il prete lavavasi, facea nuove preci e libazioni, e congedava con dire *habet, ire licet*). Seguiva il banchetto, di cui una parte era distribuita al popolo.

Sulle altre parti della liturgia romana poco ricaviamo dai classici. Però sappiamo che pregavasi col capo coperto, ripetendo le parole che il prete proferiva; si girava da sinistra a destra, si toccavano le ginocchia delle divinità, e mettevasi la mano alla bocca (*ad os*, donde la voce *adorare*). Inginocchiarsi alla soglia, baciarla, strisciare nell'interno, salir le scale a ginocchioni erano usi. I naviganti campati sospendevano a Nettuno le vesti e tavole votive; i guerrieri le armi a Marte; i gladiatori le spade ad Ercole; i poeti ciocche di capelli ad Apollò. Quei che aveano ottenute grazie offrivano tavolette o dipinte col fatto, o col nome e con iscrizioni; o cuori, braccia, bambini (*donaria, ta-*

belli votivi, πόντια ἀναθήματα); o bestie, navi od armature dopo la guerra. L'iscrizione portava E. V. o V. P., *ex voto o votum posuit*.

§ 65. — Altri oggetti di culto.

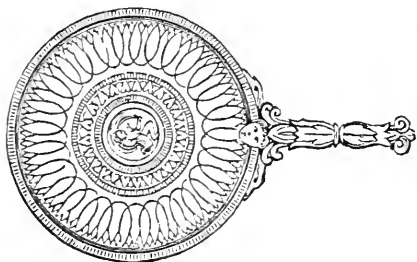
Varj oggetti di culto ci furono tramandati in natura, e si vedono ne' musei; altri sono effigiati sui monumenti, e particolarmente sulle monete romane. Tali sono le *are*; il *prefericolo* (che diamo qui a fianco), vaso ad un'ansa sola, distintivo del sacerdozio e del pontificato massimo; la *patera*, vaso col piede molto spanso, che serviva alle libagioni.

Le più eleganti patero erano di metallo, massime di bronzo; e i ricchi ne possedeano d'argento e d'oro. La qui effigiata (N° 1) fu trovata a Pompej, e serviva al culto di Marte: l'altra (N° 2) di marmo bianco, fu disepolta nella villa Adriana; nel mezzo ha una Baccante, d'attorno tralci, sicchè può credersi destinata ai riti di Bacco.



1

2




Il pontefice massimo e il flamine coprivansi il capo coll'*apice* o galero sacerdotale. Fra i Greci vi corrispondeva l'*infula* o benda, usata pure dai Romani nelle solenni occasioni.

Il *lituo* è un bastone, ricurvo alla sommità, col quale gli auguri determinavano lo spazio del cielo in cui prendere gli augurj. La figura che qui a fianco vedete, è d'una scultura etrusca, illustrata dall'Inghirami (*Monum. etruschi*, t. vi. Tav. P. 5. 4): le altre due qui sotto, sono di denari romani, e nel dritto dell'una, nel rovescio dell'altra vedesi il lituo.



Era l'*acerra* una cassetta per gl'incensi e profumi, le più volte quadrata, come nella presente figura. Se ne trovarono ad Ercolano e a Pompej; e questa ed altri oggetti sacri stanno effigiati sull'arco di Settimio Severo, e più su quello di Tito.



Secespita è il coltello con cui si scannava e scorticava la vittima. La mazzuola per colpirla, e la scure per farla a pezzi vi vanno unite, e sono indizj del sacerdozio.

L'*aspersorio*, formato di crini di cavallo, surrogossi alle fronde, con cui si facevano dapprima le aspersioni. Trovansi pure secchielli per l'acqua lustrale; e presso alle porte de' tempj vi avea pile d'acqua benedetta.

Dei *tripodi* si variarono moltissimo la figura e l'ornato: ve n'ha in forma di bossolo, uno in forma d'aquila; ma al solito si riducevano ad un bacino di metallo, per lo più di bronzo, sostenuto da tre piedi. Famosissimo era quello di Delfo, fatto colle spoglie tolte ai Persiani nella battaglia di Platea, e sul quale sedeva la Pitia per rispondere oracoli. Quindi ad Apollo specialmente erano sacri i tripodi, e spesso fregiansi di simboli apollinei, come del lauro, del serpe, del corvo. *Cortina* era il coperchio del lebete; ma allora si prendeva per tutto il tripode.

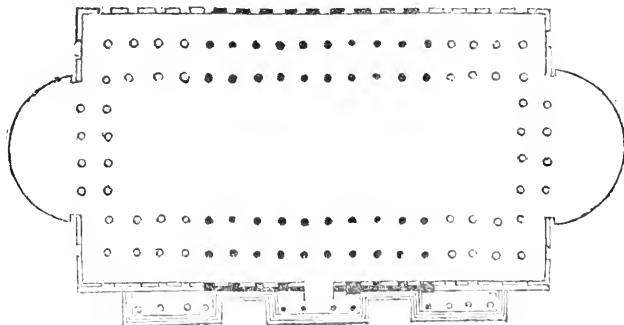
Lampade molte si accendevano nei tempj, e v'erano feste delle lampade in Egitto a Sais (ERODORO, II) e in Grecia tre volte l'anno.

§ 66. — Portici e basiliche.

Ripigliamo il discorso degli edifizj antichi riservandoci a dire dei circhi e dei teatri ove delle feste e de' divertimenti.

Edifizj importanti erano i portici, naturali alla vita pubblica ch'era prediletta dagli antichi. Son formati di colonne che sostengono un soppalco; alcuni interamente aperti, a due o più schiere di colonne (*tetrastichoi*, *pentastichoi*); talvolta formavano quasi contrade, siccome i colonnati delle città assire; spesso erano affatto indipendenti da altri edifizj. Poi si chiusero con muri di cinta, e ne vennero le sale, che Roma adottò col nome di *basiliche*. Alcune erano private, distinte in *ambulatorie*, *domestiche*, *vinarie*: altre pubbliche e forensi. Di queste la prima fu fabbricata il 569 di Roma, sotto il censore M. Porcio Catone, ond'ebbe il nome di Porcia: e così comoda si trovò, che in vent'anni tre nuove se ne edificarono vicine, come quella al Foro, poi altre assai, anche nel resto d'Italia e nelle provincie.

Il nome par dedotto dall'aggettivo *basilicus*, spesso usato da Plauto nel senso di egregio, magnifico. La *stoa basileia* d'Atene sembra non v'avesse a che fare, e fosse la sede dell'arconte re, il quale vi esercitava il proprio uffizio, e provvedeva alle cose sacre, affidate alla sua cura.



Leon Battista Alberti nel xv secolo fu il primo che tentasse restaurare una basilica romana, e l'idea da lui datane fu più o meno seguita fin a quest'ultimi anni. Pare consi-

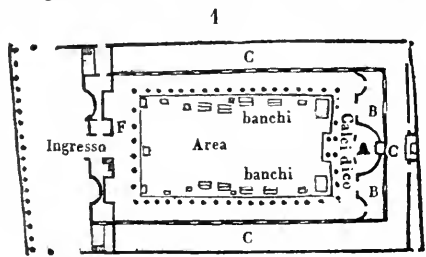
stessero in un parallelogrammo, largo non più della metà nè meno d'un terzo della lunghezza, attorno a cui giravano portici semplici o doppi, al pian terreno e al superiore; il parallelogrammo di mezzo tenevasi più alto affinchè ricevesse luce dalle finestre sovrapposte. Dai due lati minori sporgevano i *calcidici*, aperti al passeggio. Ma che cosa siano propriamente i calcidici è incerto, e alcuno pretende si chiamassero così gli emicicli che fiancheggiavano il tribunale; altri negano che fossero rotondi, e li fanno tutt'uno cogli ambulacri; qualche volta con tal nome si indicava un edificio distinto, che il Marini, ne' commenti a Vitruvio, suppone un passeggio nel fòro, presso l'entrata delle basiliche. Talvolta il calcidico precedeva il palazzo, come in quel di Giustiniano descritto da Procopio (GUGLIELMO BECHI).

Quello di Pompej, che qui offriamo, ha circa metri 39. 65 per 19. 83, attorniato da doppia galleria avente sul dinanzi un portico pseudodiptero di diciotto colonne sopra piedestalli.

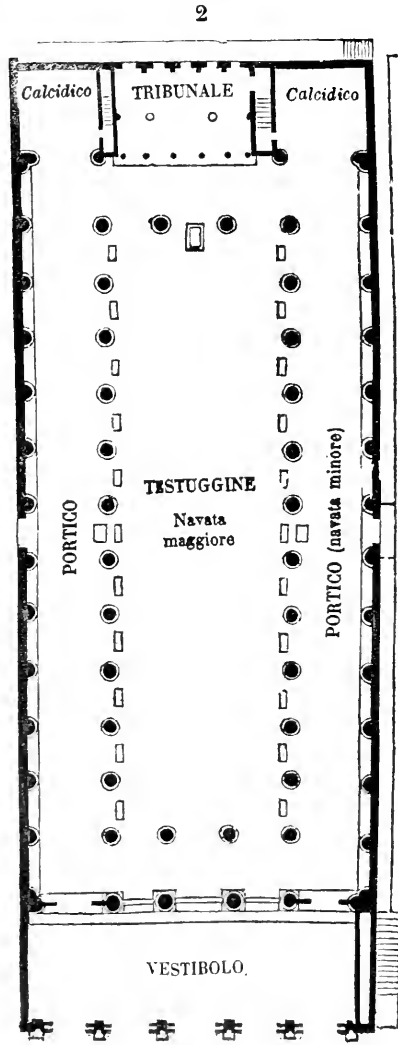
L'entrata, che era sotto al centro del portico, chiudevasi a doppio battente, sopra cardini di bronzo. Ai lati dell'entrata erano due vasti recessi circolari, di là dai quali alzavansi piattaforme, di cui restano ancora le scale.

Oltre il calcidico, nella parte inferiore della basilica aveasi il tribunale, spesse volte entro uno spazio semicircolare (*ζογχνη abside*), e dove sorgeva la sedia curule del pretore, circondato da giudici che talvolta erano fin centottanta, e dagli avvocati.

La basilica di Pompej è diroccata a metà l'altezza delle colonne; però d'alcune rimangono i capitelli, e ne diamo qui accanto la figura 2, essendo la più perfetta che si conosca fra le antiche. Lunga m. 67 per 24. 40; colla testuggine alta m. 18. 30; le ventotto colonne erano disposte quattro a ciascun capo, le altre ai lati, e son di mattoni rivestiti di stucco. All'estremità sorge il tribunale sopra un pianerotto, a cui si sale per doppia gradinata e sotto di esso vi ha camere, con cui si comunica per buchi nel pavimento, e che si supposero carceri temporarie. Alle pareti sono incastrate colonnine corintie, su cui impostavano le travi, dall'altro capo poggianti forse sulle colonne laterizie, o su parastate di legno: le quali colonnine



A e B è il vero calcidico, forse per tribunale mer cantile; C galleria o criptoportico; F statua d Eumachia, che lo fece edificare.



agli angoli si aggruppano, a maniera dei fusti gotici. Vuolsi da alcuni non fosse una basilica, ma solo un portico quadrangolare, la cui parte media restasse scoperta, a differenza delle basiliche vere.

Le principali basiliche di Roma erano la *Sempronia*, tra il vico Tusco e il Velabro, edificata nel 474 av. C. ;

la *Opimia* sopra la piazza dei Comizj ;

la *Emilia* nel Foro, che a Paolo Emilio costò 1500 talenti ;

quella di Pompeo vicino al teatro ;

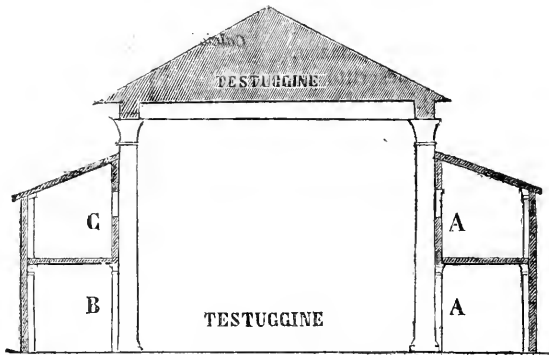
la *Giulia* nel Foro ;

quella di Cajo e Lucio nipoti d'Augusto ;

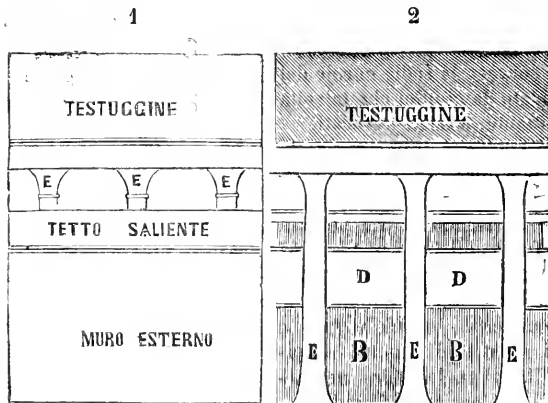
la *Ulpia* di Trajano.

Quella di Costantino sorse nella Via Saera presso al tempio della Pace.

Essendosi da questi edificj dedotte le basiliche moderne non parrà superfluo se ne rechiamo altre particolarità. Vitruvio esige che le colonne sieno alte quanto è largo il portico; e quelle della galleria superiore, minori di $\frac{1}{4}$. Ecco la basilica secondo le dimensioni volute da esso.



B portico inferiore; C portico superiore; A A parastate.



1 elevazione di parte della basilica, che mostra le colonne della testuggine di sopra al tetto saliente del portico; 2 sezione longitudinale traverso alla testuggine; D D pluteo; E E E colonne della testuggine.

Fu pure a Roma sterrata la basilica Ulpia di Trajano, con pavimento di marmo prezioso, e colonne di granito. Benchè gli edificj circostanti non abbiano permesso di tutta

scoprirli, vedesi che era in cinque navi, dirette da oriente a occidente; e sappiamo da Pausania ch'era coperta di legno di cedro rivestito di bronzo, con soffitte pur di bronzo dorato, come anche gli ornamenti del tetto. Un'idea può farsene dall'effigie che sta sopra questa medaglia di Trajano:



In essa basilica Costantino convocò il senato e il popolo per proclamare la libertà della religione cristiana (*Acta Sanctorum*, 31 xbre; ms. bibliot. di Borgogna).

D'una sola navata era la basilica Siciniana, che occupava il posto della chiesa di Sant'Andrea in Barbara, o piuttosto di Santa Maria Maggiore (Ulrichs. *Beschr der Stadt Rom*, t. III, c. 2, s. 215).

Gli imperatori Gordiani nelle lor ville sulla via Prenestina aveano tre basiliche. A Preneste erano famose la Emilia e la Fulvia, tra le quali Silla fece collocare una grandiosa meridiana. A Otricoli ne fu scoperta poc'anzi un'altra, il cui emiciclo era ornato di statue.

FR. KUGLER, *Der römisch. Basilikenbau, näher entwickelt nach den Resten der antiken Basilika zu Trier.* (nel *Kunstblatt* del 1842, n° 84-86).

FR. VOM QUAST, *Die Basilika der Allen.* Berlino 1845.

ZESTERMANN, *De Basilicis libri tres.* Bruxelles 1847.

L'Accademia delle scienze di Bruxelles pose a concorso pel 1846 « L'origine e la destinazione delle basiliche pagane, e come furono trasformate in chiese cristiane ».

Il nome di *basilica* sembra poi essersi comunicato ad altri edifizj di uso particolare, come per argentarj, cioè banchieri, per vinaj ecc. La basilica di Costantino conteneva una biblioteca; ed è quell'insigne edificio che finora intitolossi tempio della Pace.

Nel portico talvolta v'erano edifizj diversi; nella stoa d'Atene molti tempj, un ginnasio, un'abitazione; così nel portico di Metello.

Sono pure nominati i *buleuteri*, che si disputa se fossero tesori; e le *curie*, destinate ai giudizj. I Prutanei de' Greci con *toli* o cupole, servivano ai sagrifizj che i prutani faceano a nome d'allo Stato.

Possiam riferirvi anche il museo d'Alessandria, gran peristilio con biblioteche ed altre camere posteriori, e un immenso refettorio.

§ 67. — Fòri.

I *fòri* erano vaste piazze, circondate da portici, per uso di mercati, o per le adunanze pubbliche, o per rendere giustizia. Secondo Vitruvio, i Greci li faceano quadrati, cinti da portico doppio, con colonne fitte e a due piani: fra i Romani erano più larghi perchè talvolta servivano d'arena ai gladiatori; e spaziosi gl'interecolunij e le gallerie per passeggiare, e dove collocavansi botteghe di mercanti e di cambiamonete e di collettori delle imposte, e spesso nel centro mazazzini.

Dei diciassette fòri di Roma, quattordici erano *vinolia*, cioè per mercati, gli altri *civilia* e *judiciaria*. Più modesti erano i mercati delle erbe e della carne (*tolitoria*, *maccella*). Il fòro Romano o Latino o Vecchio è famoso per le arringhe che vi si teneano sulla tribuna, ornata coi rostri presi ai Cartaginesi. Il fòro di Cesare presso campo Vaccino, costò a questo un milione di sesterzj. Augusto nel suo fece il tempio di

Marte Ultore, cinto da doppia galleria colle statue dei re latini da un lato, dall'altro dei re romani. Quel di Nerva fu cominciato da Domiziano, e Alessandro Severo vi pose statue colossali degli imperatori e colonne di bronzo. Tutti vinse in magnificenza il fóro Traiano.

BUNSEN, *Le Forum de Rome*.

§ 68. — Ginnasj e terme.

I *ginnasj* in Grecia e le *terme* a Roma servivano agli esercizi e alla nettezza del corpo.

Nel ginnasio greco parte principale era la *palestra*, e accessorie lo *stadio*, l'*efebeo* per gli esercizi della gioventù, lo *sferisterio* pel ballo, l'*apoditerio* per ispogliarsi, l'*eleoterio* e l'*aleipterio* per ungersi d'olio, il *conisterio* dove fregarsi colla polvere, la *culumbeta* pel nuoto e pei bagni, gli *stadj* coperti e non coperti. Attorno erano camere d'ogni specie, sale aperte (*exedrae*), portici, talchè il ginnasio diveniva convegno anche per gli esercizi intellettuali.

Anche nelle terme v'avea l'efebeo, la gran sala dei lottatori al centro, il bagno freddo, il tiepido, il caldo, cui spesso era unita la sala da sudare; lo sferisterio, l'apoditerio, l'eleoterio, il conisterio, la piscina da notare; gli *axisti* che non si sa bene a che servissero, e che alcuni credono la sala centrale delle terme; infine camere per servizio, e il vestibolo. Attorno erano portici, esedre, biblioteche, scuole e fin teatrini. A Pompej attigui alle terme sono i lupanari.

Già in Atene la forma generale pei bagni era la rotonda e a volta, conservata poi dai Romani, con occhi nella volta: non sembra si facesse distinzione tra *balnea* e *thermae*, senonchè queste forse erano di maggior magnificenza. I Greci molto usavano i bagni, e ogni tratto ne parla Omero: pare fossero freddi, dopo i quali si ungevano d'olio puro (*λιπ'ἐλαίω*) o rosato (*ἐλαίω ροδοέννῳ*), ovvero anche con un unguento prezioso detto *nirra*. Anche i primi Romani sappiamo da Seneca che si lavavano moltissime volte in acqua fredda; e forse la calda s'introdusse colla mollezza greca. Scipione avea bagni caldi a Linterno (SENECA, *Ep.* 86), in camere senza lusso. Plinio dice che Sergio Orata, contemporaneo di Crasso, inventò d'introdur aria calda nelle camere, sicchè l'acqua evaporasse; specie di bagni a vapore. E quelli e questi erano comunissimi al tempo di Cicerone, non solo nelle case signorili, ma anche a prezzo per comodità pubblica: vi si pagava un quadrante, e i ragazzi niente (*Nec pueri credunt, nisi qui nondum aere lavantur*. GIOVENALE. *Sat.* 11). Si ha un'iscrizione per un L. Ottavio che aprì bagni gratuiti per gli stranieri e foresi:

L. OCTAVIO L. F. CAM. RVFO TRIB. MIL. . . QVI LAVATIONEM GRATVITAM MVNICIPIBVS, INCOLIS, HOSPITIBVS ET ADVENTORIBVS (PITISCO, *Lex. Antiq.*).

Ottocento bagni contava Roma sotto gli Antonini, di cui principali erano quelli di Emilio, Giulio Cesare, Mecenate, Livia, Sallustio, Agrippina; e stavano aperti dal sorgere al tramontar del sole. Giovenale conta fra le immoralità i bagni notturni (*Balnea nocte subit*). Chiudevansi ne' pubblici infortunj. Altri bagni traevano nome dal proprietario, come dai passi di Marziale, dai quali vedesi destinata a ciò l'ora ottava (*Epigr.* x. 48. XI. 52): *Octavam poteris servare; lavabimur una — Scis quam sint Stephani balnea juncta meis*. Nelle terme di Diocleziano si trovò l'insegna FIRM BALNEATORIS.

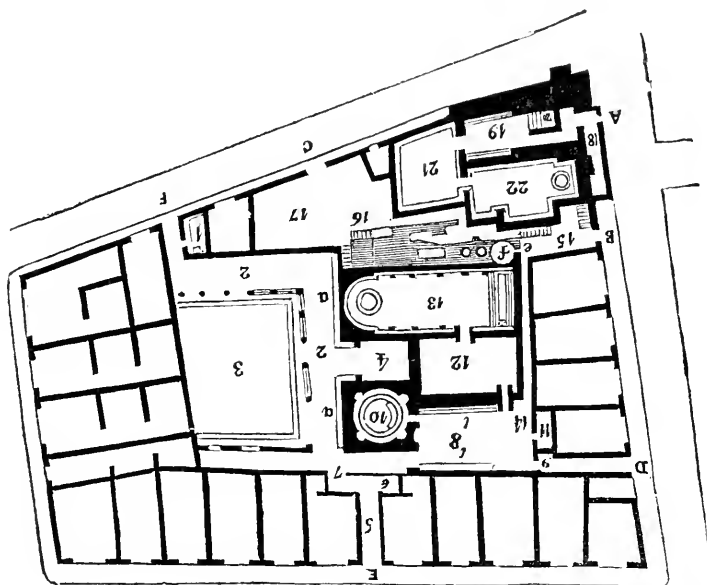
Soleasi prender il bagno dopo l'esercizio e prima della cena, cioè del pasto principale: poi i voluttuosi lo prendeano anche dopo pranzo per acquistar nuovo appetito. Musa, medico d'Augusto, introdusse quei che diciamo bagni russi, cioè di passar dall'acqua calda nella diaccia.

Somigliano ai bagni i *ninfei*, gran cupole con zampilli, di cui erano sparse le rive dei laghi d'Albano, di Nemi, Lucrino, Fucino. Sopra uno leggeasi questa graziosa iscrizione:

NYMPHIS . LOCI .
BIBE . LAVA . TACE .

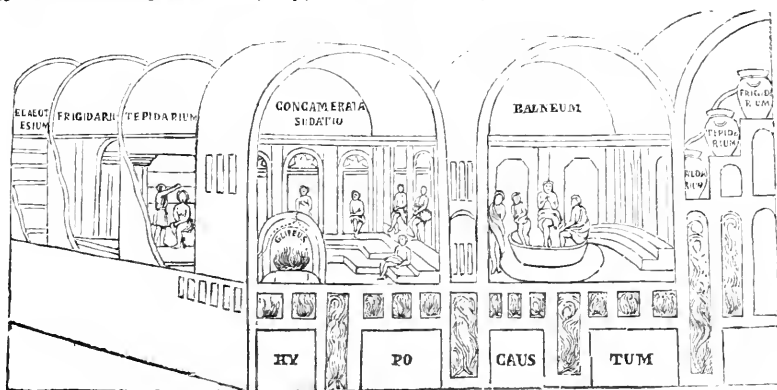
Altri bagni erano specialmente sacri ad Egeria, altri a Giunone per le spose e le incinte.

Luciano, nell'*Ippia*, dà una minuta descrizione di un bagno eretto dall'architetto di quel nome. Uno poi ne fu trovato a Pompej, del quale offriamo la pianta :




Come si vede, forma un'isola fra due vie, e vi s'entrava per A. B e C comunicavano direttamente colle fornaci ; D E colle stanze del bagno. F era uno degli ingressi principali, vicino al fóro, D ed E nei lati opposti. Entrando per F si scende da tre gradini, e trovasi a sinistra una cameretta colla latrina 1 : procedendo sotto al portico coperto 2, si trovano tre fianchi dell'atrio 3, che forma il vestibolo dei bagni, dove aspettavano i servi e gli schiavi, che erano *fornacatores* o scaldatori, *capsarii* o *vestispici* guardaroba, *balneatores*, *unctuarii*, *alipste* o stufajoli, *analecte* spazzini ecc. V'erano in *a* delle sedie. Forse nella camera 4 stava l'intraprenditore, che riceveva il denaro e dava una tessera ; o forse una sala d'aspetto per le persone di riguardo. Quivi sospendevansi i cartelli d'annunzi di spettacoli o d'altro. Al corridojo 5 che mena alla porta E, è unito un camerino come l'1. Dal 7 entrasi nella camera 8, che è il *frigidarium*, e serviva eziandio di *apodyterium* o spogliatorio, ed ha comunicazione anche coll'entrata D pel corridojo 9, ov'è una nicchia forse pel balneatore. 10 era la stanza fredda, *natatio*, *natatorium*, *piscina*, *baptisterium*, *puteus*, *λουτήριον*, rivestita di marmo bianco e con ampia vasca per molti insieme, e dove l'acqua entrava per uno spillo di bronzo. L'11 era forse la *tonstrina*, per tagliar le unghie e i capelli, e farsi spazzolare ed ungere. Chi volesse passare al bagno caldo, entrava nel 12, dove non era acqua, ma vapore ; e dicevasi *laconicum*. Pare che il laconico non fosse già un semplice recipiente per scaldare le celle, ma un vasto ambiente circolare, e serviva anche d'apoditerio per quei che direttamente andassero ai bagni caldi, al qual uopo era diviso in molti scompartimenti per mezzo di atlanti, dove ciascuno deponeva le sue robe. La porta ben chiusa aprivasi sopra il 13, *concamerata sudatio*, dove stava l'acqua calda. La fornace è in *e* ed *f*, alla quale poteasi portar la legna per l'entrata B. Tre vasi erano in quella, un *caldarium*, un *tepidarium* e un *frigidarium*, posti uno sopra l'altro. Vitruvio raccomanda che il bagno delle donne sia vicino a quel degli uomini, ma senza comunicare : pure sovente bagnavansi in comune.

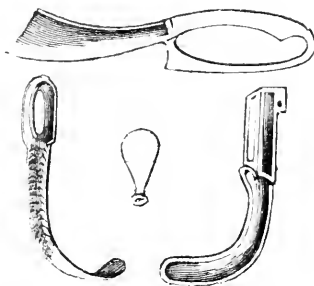
Questa è una figura antica, rappresentante un bagno :



Nel suddetto bagno di Pompej, dentro la camera 12, fu trovato questo letto :



come pure strigie e ferri per le unghie ecc., qui a fianco effigiati :



PALLADIO, *Terme de' Romani*, con giunte dello Scamozzi. Vicenza 1785.
CAMERON, *The Bath of the Romans*. Londra 1772.

Le terme di Caracalla, delle quali diedero il piano Serlio e Palladio, e la ristorazione congetturale Abele Blouet, occupano ancora colle ruine grandissima superficie. Erano alimentate dall'acqua Marcia che passa sull'arco di Druso; ed oltre la destinazione principale, servivano ad esercizj ginnastici, giuochi, accademie, altre riunioni. Moltissime opere d'arte le adornavano, e vi furono trovati l'Ercole di Glicone, la Flora, il toro Farnese, il torso di Belvedere, il musaico che ora sta in Laterano, quantità di vasi ed altre preziosità. La gran sala di mezzo era sorretta da otto colonne di granito bigio, una delle quali sorge oggidì in piazza di Santa Trinita a Firenze. La costruzione dei massicci è di solidi mattoni; il resto di sassi senz'ordine, uniti con calcina e incorniciati di mattoni triangolari, connessi poi mediante fascie trasversali di grandi mattoni rettangolari, alla distanza di metri 1. 30 l'una dall'altra. Ora si sta sgomberandole affatto.

Le terme più vaste erano quelle di Diocleziano, con bei portici e capacissime sale, una delle quali ha m. 59 per 24, giardini, scuole, luoghi d'esercizj e di divertimenti, e un museo. Basti ricordare che il Panteon non era che un pezzo delle terme d'Agrippa; e i rabeschi di Raffaello nelle loggie Vaticane sono imitazione di quelli che vedeano nelle terme.

Terme naturali aveansi nei dintorni di Napoli, e massime a Baja. Un bellissimo avanzo è quel che si chiama il Truglio, o terme di Mercurio, con una rotonda del diametro interno di quasi 20 m. : la volta elittica fa un bel giuoco di eco.

Per quanto esagerata sia, quell'espressione di Ammiano Marcellino (lib. xvi. c. 6) *in modum provinciarum extracta lavaera* attesta l'ampiezza di simili edifizj.

§ 69. — Lavori di genio civile. Canali, acquedotti.

Di quelle opere, che sono ora competenze dell'ingegnere civile, magnifici modelli ci lasciarono gli antichi.

Le prime opere che dei Cinesi si raccontino, sono per lo scolo delle acque: e canali artificiali rammentansi fino 2200 anni av. C. I canali principali per congiungere i fiumi si fecero sotto la dinastia degli Han, due secoli av. C., altri sotto Yuen ti la dinastia dei Cin nel vi secolo, quando mille seicento leghe di canali furono aperte o rinnovate. Più tardo è il canale Imperiale, cioè del 1289.

Gli Egiziani ebbero per scienza prima di guidar le acque del Nilo, vita del loro paese; e ce ne sono ricordati canali arditissimi, e il gran serbatoio detto lago di Meride. Ai Greci, in paese piccolo e sminuzzato e senza grandi fiumi, mancò l'occasione d'esercitarvisi, benchè fin da antico steno ricordati gli scoli del lago Copai in Beozia.

Moltissimo attorno alle acque operarono i Romani. Emilio Scauro nel 115 av. C. ascingò le paludi del Po con canali tra Parma e Piacenza. Estesi lavori si fecero altresì attorno alle paludi Pontine, e Augusto vi scavò un canale parallelo alla via Appia. Sono inoltre mentovati il canale intrapreso da Mario verso lo sbocco del Rodano; quel di Druso fra il Reno e l'Yssel; quel di Corbulone alle imboccature della Mosa e del Reno. Sotto Tiberio si divisò di congiungere la Chiana coll'Arno per diminuire le inondazioni del Tevere, in cui quella affluiva.


Un canale arditissimo cominciò Nerone, che dal lago di Averno dovea comunicare da un lato col lago Lucrino nel golfo di Baja, dall'altro con Roma per le paludi Pontine, lungo da 160 miglia, e largo da lasciar il cambio di due triremi; *manentque vestigia irritæ spei* (TACITO) in quella che ancor si chiama fossa di Nerone.

Lo scolo del lago Fucino, ora Celano, già tentato da Cesare, fu effettuato da Claudio, aprendo un canale traverso a montagne, ove lavorarono trentamila persone. E l'emissario più grande d'Europa, neppur eccettuato quello del lago Copai. Comincia ad ovest di Avezzano e dirigesì sempre a ponente. Per esso il lago che ha la superficie di m. 15,792 scende nel Liri a metri 5679 di distanza; ed è profondo (l'emissario) da 17 a 70 m.; largo 2, alto 5; prima attraverso la roccia, poi, ch'è più difficile, il terreno calcareo, sostenuto con muri ed archi; e perchè non sapeasi ancora tener la linea retta, si apersero da 35 spiragli in cima, locchè raddoppiò la fatica. Eccone l'apertura.

Il governo napoleonico intraprese a ripristinarlo nel 1806, ma solo testè venne compito per fatica d'una compagnia, a cui il governo borbonico ne fece la concessione.

Più ricordate sono le opere con cui i Romani condussero in città acqua, o ne spazzarono le immondezze; nel che furono giovati grandemente dall'arte degli archi; imparata dagli Etruschi. Pare opera di questi la *cloaca*, che dicesi fatta costruire da Tarquinio Prisco per dare scolo all'acque del Velabro e dei monti vicini. Le volte sotterranee in cui queste raccoglievansi, confluivano al Foro, donde scaricavansi nel Tevere per due canali coperti, che diceansi *cloaca maxima* e *minor*. Della prima restano ancora meravigliose reliquie, ed ha quasi quattro metri d'altezza e di larghezza, costruita senza cemento e in tre arcate una dentro l'altra (Vedi la figura di pag. 89). Gran prova d'antichità è l'esser fatta, non col peperino di Gabio e di Albano, ma con quello che Brocchi chiama *tuffo litoide*, di formazione vulcanica.

Roma avea tanti condotti sotterranei, che Plinio la chiama *urbs pensilis*. La grave



spesa della loro manutenzione sosteneasi parte dal tesoro, parte con una tassa detta *cloacarium*; e vi soprantendevano *cloacarum curatores*.


Gli acquedotti di Roma sono ancora tra i più appariscenti avanzi dell'antichità: Frontino li mette superiori alle piramidi d'Egitto e alle altre sette meraviglie; ed a ragione se si guardi all'utilità e anche alla solidità. Presso i Greci pare si facessero sotterranei; e lo scarso uso dell'arco toglieva che ne costruissero al modo de' Romani. A questi, non forse ignoranza delle leggi idrostatiche, ma amore del grandioso e dell'architettonico, fece preferire le lunghe arcate aeree, per lo più di muro con molta pendenza; e Vitruvio indica l'1 per 200, il che darebbe la velocità di 60 centimetri per secondo.

Si notò che non vanno in linea retta, ma serpeggianti; anche dove il terreno non l'esige; del che gli antichi non parlano, e i moderni non sanno dar ragione sufficiente. Il Fabretti suppone il facessero per profittare dei terreni elevati, senza obbligarli ad arcate straordinariamente alte: Flaminio Vacca pensa volessero colle risvolte rompere l'eccessiva celerità che l'acqua avrebbe acquistata, e che avrebbe danneggiato i condotti. Così difficile è a spiegarsi perchè, mentre dalla cascata di Tivoli a Roma è sì forte la pendenza, i Romani abbiano presa l'acqua da quel fiume 30 chilometri più in su, anzi 45, se si computino le girivolte; se pure non fosse per aver maggiore purezza dell'acqua. I tubi erano di terra cotta.

Il primo acquedotto romano eretto da Appio Claudio (315 av. C.) portava l'acqua da 7 o 8 miglia. Il secondo da Curio Dentato (275 av. C.) la portava per 43 mila passi, di cui 702 sono sostenuti da archi di piperino. Seguì l'acqua Marcia, condotta da Q.



Marcio Re, da Subiaco per 61,710 passi; cui poscia si unirono l'acqua Tepula (127 av. C.) e l'acqua Giulia (55 av. C.) Dell'acqua Vergine, condotta da Agrippa, sussiste ancora il canale, restaurato da papa Nicola V e da Pio IV. L'acqua Claudia e la Trajana



devonsi agli imperatori Claudio e Trajano; al cui tempo era soprantendente Sesto Giulio Frontino, che nel trattato *De aqueductibus* c'informa di questi edifizj. Il più bello è quel dell'acqua Claudia, tutto di pietre tagliate, lungo 80 chilometri, di cui più di 15 sono sostenuti da arcate, alte fin 50 metri. Paralleli vengono quelli dell'acqua Marcia, i cui archi hanno l'apertura di m. 4. 80, costruiti in tre qualità di pietra.

In città, gli acquedotti metteano capo a grandi serbatoj (*castella*), ove depositavano, e donde l'acqua era dispensata. Gli acquedotti descritti da Frontino avevano per la distribuzione 13,594 tubi detti *quinarios*, del diametro di un pollice: 40,550 dei quali per la città, gli altri per la campagna. L'acquedotto del Teverone presso Tivoli è tagliato nel masso per più d'un miglio; serviva ad inaffiar le strade e i giardini o a nau-machie, poi sfociava nella Cloaca, e per essa nel Tevere. L'acqua Vergine avea 700 archi fuor di terra, con 400 colonne di marmo e 300 statue, ed alimentava 150 cisterne.

Fontane abbondavano in Roma, e doveano servir ad esse quei giganteschi vasi monoliti di marmo o di porfido, che oggi arricchiscono i musei e la fontana di Monte Cavallo.

Frontino calcola che, vietando le dispersioni, sarebbesi potuto nel suo tempo ottenere a Roma 25,582 quinarj d'acqua, cioè 1,320,592 metri cubici ogni ventiquattr'ore. I tre acquedotti che avanzano a Roma, ne danno appena 280,500 metri cubici, cioè il quarto degli antichi: eppur Roma è la città più provveduta di acque, prima che ai di nostri se ne versasse tanta abbondanza nelle migliori città.

Secondo Dureau de la Malle (*De la distribution, de la valeur, et de la législation des eaux dans l'ancienne Rome*. Parigi 1843) i condotti dell'acqua a Roma sommarono insieme a 428,000 metri, di cui 52,000 ad arcate; e sottraendone le derivazioni frodolente, conduceano 11,075 pollici d'acqua: 4588 erano distribuiti a privati, il resto ad usi pubblici. La costruzione dunque degli acquedotti non era di pura perdita, ma fruttava il *vectigal ex aquæductibus*, o *vectigal formæ*, per cui i giardini e gli oliveti vicini ad essi condotti pagavano l'anno 250,000 sesterzj, o lire 67.500. Posto che l'irrigazione si stendesse molto più ampiamente a giardini ed oliveti lontani, ricchissimo doveva essere il prodotto, dal suddetto autore valutato, alquanto arbitrariamente, a 1,244.000 lire. Chi prendesse più acqua della concessa, era multato d'una libbra d'oro pel valore d'ogni obolo usurpato.

Per un confronto, Parigi nel 1843, valutando anche il pozzo artesiano di Grenelle, ebbe 5580 pollici d'acqua condotta, oltre 90 pollici d'acqua della Senna, e 500 di acqua dell'Ourcq; e la vendita totale produce da 890 mila lire. Londra ne consuma 80,000 metri cubici al giorno. L'acquedotto di Caserta, fatto da Vanvitelli nel 1755, trae l'acqua da dodici miglia lontano.

D'acquedotti romani a Nicomedia, Efeso, Smirne, Alessandria, Siracusa, Metz, Nimes, Lione, Evora, Merida e altrove restano magnifiche vestigia; di quel di Segovia rimangono 149 arcate, di grandi pietre senza cemento e in due ordini sovrapposti, alti fin 102 piedi. L'acquedotto di Nimes, detto ponte di Gard, è a tre ordini d'arcate, e sembra dell'epoca di Agrippa. Un dei più grandi è l'acqua Claudia, che, per 50 miglia dal Principato Ulteriore presso l'antica Sabazia, conducea l'acqua a molte città e a Napoli e finiva alla Piscina mirabile presso il capo Miseno, forato per tre miglia il sasso calcareo. L'acquedotto di Lione attesta che i Romani conosceano le leggi idrostatiche, e sapevano determinare i livelli, benchè altro stromento a ciò non adoprassero che il corobate. Perocchè, invece di traversare con arcate sovrapposte da una collina all'altra, formarono sull'una un serbatoio, poi con tubi di piombo accompagnarono l'acqua giù pel pendio e la fecero risalire sull'altura opposta, rinnovando il giuoco tre volte. Così non ebbero mestieri che di ponti d'un solo piano ad arcate di differenti altezze, in cui sono alternate le pietre e i mattoni.

§ 70. — Ponti.

Son una delle costruzioni più utili e insieme più difficili i ponti. Prima condizione ne è la solidità, vuoi per la fondazione, vuoi per la difficoltà dei restauri.

Già mentovammo il ponte sull'Eufrate, attribuito a Nitocri o a Semiramide, di sole pile, fra le quali tendevansi tavole che la sera si ritiravano. Ponti temporarj di legno fecero Dario sull'Istro e sul Bosforo tracio, e Serse sull'Ellesponto. In Grecia se ne trova frequente menzione, ma la scarsa pratica dell'arco lascia supporre fosser del tutto o in gran parte di legno.


In Italia primamente si applicò l'arco alla costruzione dei ponti, e perciò ne possiamo riferire l'invenzione agli Etruschi. Uno dei ponti più antichi dev'essere quello della Badia sulla Gora, tra Montalto e Musignano, di grandi tufi commessi senza calce, e che serviva anche d'acquedotto: l'arco di mezzo ha 95 palmi romani di diametro, e 100 d'elevazione sovra il pelo dell'acqua.

I ponti erano stretti come le strade, e avevano in mezzo l'*agger* o *iter* pei carri e i cavalli; ai lati i marciapiedi (*decursoria*), chiusi dal parapetto. Gli archi per lo più son a mezzo circolo, talvolta a segmento di arco molto spanso: le pile per lo meno 1½ dell'apertura dell'arco, talora 1¼ e fin 1½. Qualche volta aprivano nuovi sfoghi alle

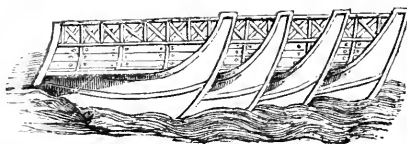
acque con nicchie fra i due archi, come nei ponti Fabricio e Senatorio a Roma; altrimenti ornavano quegli'interstizj architettonicamente. Una decorazione alle teste e sul parapetto vi aggiungea quella bellezza, che spesso i moderni neglessero, e sovente vi si posero monumenti. Su quel d'Alcantara era una cappella di 5 per 8 metri, e le pietre si ben disposte e sporgenti dal muro, da formare una specie di tetto; connesse poi in modo, che stanno intatte dall'età di Trajano sin ora. Il ponte di Ambrussum (*Ambrois*) ha due singolarità; pietre dalla parte della corrente, e dall'altra muro; e il pavimento del ponte si curva secondo le arcate. Memorabili sono altresì il ponte di Merida con sessantaquattro archi circolari e disuguali, tutti di pietra; e quello del Gard, che è pure acquedotto.

Otto ponti si rammentano sul Tevere: il ponte Sublicio, fatto di pali da Anco Marzio per unir il Gianicolo alla città; il Palatino dov'è ora il ponte Rotto; il Fabricio e il Cestio congiungevano l'isola colla città e col Gianicolo; quello del Gianicolo dov'è ora ponte Sisto; il Vaticano, tra il campo Marzio e il campo Vaticano; l'Elio fabbricato da Adriano dov'ora il castel Sant'Angelo; il Milvio, oggi ponte Molle sulla via Flaminia.

Molti n'avea su tutte le strade, e alcuni sussistono tuttavia, come quello di Rimini. Del famoso di Trajano sul Danubio v'è sulla colonna Trajana l'immagine, qui appresso disegnata:



Ponti temporarj faceansi per uso di guerra, e soggetto di molti studj fu quello di Cesare sul Reno. Alcune volte sopra otri e dolj posavansi tavole su cui tragittasse l'esercito; o sovra barche scavate da un solo tronco. Diamo qui un altro ponte di barche, tratto dalla colonna Trajana:



§ 71. — Ponti.

I porti erano naturalmente più piccoli dei nostri, destinati a navi di ben altra portata. Pure formavano un complesso di edifizj maestoso, con moli, cale, fari, bacini, arsenali, cantieri, piscine; e attorno muri o portici. Parte principale erano le arcate dei moli, destinate a tener netto l'interno per mezzo della corrente artificiale data alle acque.

Giulio Cesare voleva costruire un porto all'imboccatura del Tevere; che poi fu eseguito da Claudio poco lungi dalla sponda destra di esso fiume, collo scavare una fossa e introdurvi acqua del mare, chiudendolo fra due moli artefatti, in mezzo alle cui punte affondò la gran nave egiziana che avea trasportato l'obelisco lateranese, e sopra la quale fu costruita una isola col faro. Trajano v'aggiunse un bacino, simile ai *docks* inglesi, scavato entro terra, di forma esagona, di metri 260 il lato. Il bacino era profondo almen 3 metri, e in giro vi stavano colonnette di marmo numerate, per attaccarvi le navi: e due ne esistono ancora. V'eran attorno archi, tettoje, altre costruzioni opportune. Le navi entravano nel porto di Claudio, a metà artefatto: ivi scaricavansi in legni minori, che entravano nel bacino di Trajano, poi in un canale aperto a fianco al Tevere, che oggi chiamasi Fiumicino, e da esso nel Tevere proprio. Sembra che l'opera tendesse anche a liberar Roma dalle inondazioni, come dall'epigrafe trovata di recente che dice:

TI . CLAVDIVS DRVSI F . CAESAR
AVG . GERMANICVS PONTIF . MAX.
TRIB . POTEST . VI . COS . DESIGN . III IMP . XII . P . P .
FOSSIS DVCTIS A TIBERI OPERIS PORTV
CAVSSA EMISSISQVE IN MARE VRBEM
INVNDATIONIS PERICVLO LIBERAVIT.

Del resto fa meraviglia come i Romani non pensassero a incanalar il Tevere, che si spesso usciva ad allagare la città, e fin dodici volte in un anno (LIVIO, XXXVIII. 28). Che forse ne li distornasse qualche ubbia religiosa?

S'attribuiscono ad Augusto il porto di Miseno, le comunicazioni del golfo di Baja coi laghi Lucrino e Averno, e il porto di Ravenna col magnifico faro, perito affatto.

La Piscina mirabile di Baja solidissima vuolsi da alcuni destinata a conservar l'acqua per la flotta di Miseno; altri la credono ornamento della villa di Lucullo.

Quel che chiamano ponte di Caligola, sono avanzi del molo a traforo, che dovea proteggere l'antico porto di Pozzuolo e fors'anche il porto Giulio (*moles puteolanæ*, SVE-TONIO; *pila Puteolorum*, SENECA): forma una catena di ventiquattro o venticinque pilastri, tutti di pietre quadrate e con anelli per legar le gòmene; e l'ultimo serviva di faro. Questa forma a traforo è opportunissima per conservare costante la profondità. Claudio fece un molo davanti al porto d'Ostia colandovi a fondo molte navi cariche di pozzolana e calce viva.

DE FAZIO, *Intorno al miglior sistema di costruzione de' porti*. Napoli 1828.

— *Nuove osservazioni sopra i pregi architettonici de' porti degli antichi*. 1832.

Tra i fari è memorabile quello d'Alessandria, da cui ebber nome gli altri.

Fin le navi presero aspetto architettonico, non, come oggi, nel senso che l'arte studia di proporzionare la bellezza all'uso più comodo e migliore; ma vi si fabbricarono e tempj e sale, estranji affatto alla meccanica.

§ 72. — Agrimensori.

Gli agrimensori formavano a Roma un collegio o corporazione come le altre arti, e aveano l'incarico di misurare i terreni pubblici e i privati, e mantener i confini; aveano il titolo di *spectabiles* e *clarissimi*, esercitavano anche qualche giurisdizione. Succedevano essi agli antichi auguri, e ne conservavano alcune formalità. Come quelli, fissavano specialmente il settentrione, di là tirando a mezzogiorno la linea principale, che chiamavasi *cardine*, e intersecandola con un'altra ad angolo retto, che diceasi *decumana*, perchè formava la figura d'un dieci X. Parallele a queste tiravano altre linee, alle cui estremità facevano il *limite* o sentiero, opposto alla *via* o strada principale che tagliava ad angolo retto; onde Virgilio (*Georg.* 1. 258):

« Omnis in unguem

« Arboribus positis secto via limite quadret ».

Il terreno non diviso chiamavasi *arcifinium*.

NIEBUHR sulla *limitatio* e sugli *agrimensores*, in appendice alla sua *Storia romana*.

§ 73. — Strade.

Le strade erano o private, o campestri, o pubbliche: *vicinali* diceansi quelle dei vicchi, o che ai vicchi guidavano; *terrene* quelle non selciate; *glareate* quelle coperte di breccia o ghiaja. Le vie pubbliche si distinguevano in *militari*, *consolari*, *pretorie*; anche *regie* presso i Greci.

È probabile che i Cartaginesi sentissero primi l'importanza delle lunghe vie, e forse da loro ne tolsero l'idea i Romani. La prima fu intrapresa da Appio Claudio (312 av. C.) fra Roma e Capua; cui tenner dietro le altre. Ecco quelle che partivano da Roma:

1. Da porta Capena la via *Appia* suddetta, *regina viarum*. Da essa si ramificavano la via *Setina* verso Setia; la *Domitiana* per Sinuessa, Linternò, Napoli, e Sorrento; la *Campagna* o consolare da Capua a Cumma; l'*Aquila* da Capua a Salerno; la *Egnatia* da Benevento a Brindisi; la *Trajana* da Venusia al seno Tarentino; la *Minucia* o *Numicia* pel Sannio.

2. La via *Latina*, volta per Tuscolo o Frosinone a Benevento.

3. Da porta Esquilina, la via *Labicana* congiungeasi dopo trenta miglia alla predetta.

4. La via *Gabina* o *Prenestina* per Gabio, si univa coll'anzidetta ad Anagni.

5. La via *Tiburtina* usciva dalla porta Tiburtina per Tivoli, poi col nome di *Valeria*

continuava traverso il paese de' Sabini. Un ramo andava a Sublaqueum, un altro al paese de' Frentani.

6. La via *Nomentana*, partendo da porta Collina, congiungevasi alla Salaria.

7. La *Salaria* da porta Collina arrivava ad Ascoli nel Piceno.

8. La *Flaminia* usciva dalla porta del nome stesso, per giungere ad Arimino; col nome poi di *Emilia* continuava nella Gallia Cisalpina. La *Postumia* fu fabbricata da Verona a Genova, passando da Mantova e Cremona. Dalla via Flaminia presso Roma si staccava la via *Cassia*, che per ponte Milvio menava alla Toscana, a Lucca, e a Luni raggiungeva l'Aurelia. La via *Amerina* staccavasi dalla Cassia a Baccano, e passato Tuder e Perugia, la raggiungeva a Clusio. Dalla Cassia disgiungevasi pure, dopo ponte Milvio, la via *Clodia*, che al lago Sabatino bipartivasi, e con un ramo entrava nell'Etruria centrale al nord di Firenze, coll'altro per Tarquinio raggiungeva l'Aurelia. Dalla Cassia presso Baccano si separava anche la *Cimina*, e la ritrovava al *Fanum Voltumnae*.

9. La via *Aurelia* andava alla Liguria.

10. La *Portuensis* al porto d'Augusto sul Tevere.

11. La *Ostiensis* al porto d'Ostia; poi col nome di *Severiana* proseguiva per Anzio e Circaï, finchè trovava l'Appia a Terracina. Dalla Ostiense diramavasi la *Laurentina*.

12. La via *Ardeatina* da Roma ad Ardea.

Prima tracciavansi due solchi paralleli alla distanza di 4 o 5 metri: sterravasi, finchè si trovasse un fondo solido (*gremium*); se non si trovasse, si palificava (*fstucationibus*). Sopra il fondo disponeansi quattro strati: prima (*statumen*) sassi alla rifuza; poi (*rudus*) pietre morte, commesse con calce; indi (*nucleus*) frammenti di tegoli e vasi con cemento; di sopra (*pavimentum*) larghi poligoni di selce o di lava, commessi in modo da presentare una superficie compatta, che alla vista somiglia alle opere pelasgiche. In città talvolta le pietre erano quadrate, come nel fòro Traiano, di travertino. Ecco qui figurata una via di Pompej:

Tal costruzione è data generalmente dagli autori: pure è forza dire che, negli scavi diligentemente fatti sotto la via Appia nelle paludi Pontine, non apparve orma di questa varia struttura (PRONY, *Description hydrogr. et histor. des marais Pontins*, pag. 25); onde l'eccellente conservazione vuolsi attribuire al buon fondo di ghiaja ed all'esatta commesura delle pietre.

V'avea altresì marciapiedi. Cajo Gracco fe porre le pietre miliari, indicanti la distanza da Roma o dai principali punti.

Alli strade lavoravano i soldati, come sappiamo dagli storici e dalle lapidi. Ecco un'iscrizione trovata in Africa, del 119 d. C.:

IMP . CAES .
 DIVI NERVAE NEPOS
 DIVI TRAIANI PARTHICI F .
 TRAIANVS ADRIANVS
 AVG . PONT . MAX . TRIB .
 POT . VII . COS . III
 VIAM A CARTBAGINE
 THEVESTEN STRAVIT
 PER LEG . III AVG .
 P . METELLO SECVNDO
 LEG . AVG . PR . PR .



« L'imperatore e cesare, nipote del divino Nerva, figlio del divino Trajano Partico, Trajano Adriano Augusto, pontefice massimo, rivestito per la settima volta della podestà

tribunizia, per la terza volta console, sceliò la strada da Cartagine a Teveste (*Tebesa*) per mezzo della terza legione augusta, sotto Publio Metello Secondo luogotenente imperiale pro-pretore ».

Dagli autori appare che tutte le opere pubbliche romane faceansi per via d'intraprenditori (*redemptores*), che doveano dar cauzione (*satisdatio*) Il supremo ordine era dato dal senato che assegnava la somma da spendere ai censori che faceano le aggiudicazioni. Gli edili o commissarj speciali vegliavano sulle opere, e ne ricevevano la consegna. La mancanza d'unità nell'azione amministrativa dava luogo ad abusi e frodi.

L'ispezione delle strade era affidata ai censori, che spesso vi diedero il proprio nome; dappoi fu attribuita ai tribuni della plebe: più tardi v'ebbe procuratori speciali. I fondi erano somministrati dal tesoro o dai privati che ne traevano vantaggio, o da individui che voleano gratificarsi il pubblico.

Viae latitudo, ex lege XII Tabularum, in porrectum octo pedes habet; in anfractum, idest ubi flexum est, sexdecim. GAIO in l. 8, ff. de servit. præd. rust.

In generale per Roma non andavasi in carrozza, ma questa aspettava i ricchi alle porte della città. La *lectica* era il trasporto più consueto, con un origliere e cortine, e portata da sei od otto schiavi, per lo più vestiti di rosso. Chi non bastasse a tale spesa, trovava alle stazioni lettiere e schiavi di cambio. Aveansi pure dei carri (*rheda?*) da nolo; e quelli de' ricchi erano ornatissimi.

Le stazioni postali furono primamente stabilite dai Persiani per comodo del vasto impero, e da Sardi a Susa n'erano centundici (ERODOTO, v. 52 vi. 418); il che dà circa venti miglia l'una. Sembra che le stazioni fosser vasti edifizj, a guisa de' moderni caravanserragli. I Romani le chiamavano *mansio*, distanti incirca come le persiane, e con ogni provisione.

Orazio, viaggiando a Brindisi, non va d'albergo in albergo, come oggi si farebbe; ma nella città di Mamurra gli prestano Murena la casa, Capitone i cuccinieri (*Muræna præbente domum, Capitone cucinam*); prima di giungere al ponte di Campania, pernotta in una villa, dove i provveditori dell'imperatore lo forniscono di legna e sale, secondo il loro dovere (*Proxima Campano ponti, quæ villula lectum Præbuit, et parochi, quæ debent, ligna salemque*); in un'altra villa presso Trivico (*vicina Trevici villa*) fu affumicato da fascine verdi, e deluso da una fanciulla. Pure sappiamo che *popinæ* e *cauponæ* eran lungo le strade, e massimamente lungo la Appia; e alle Tre Taverne i Cristiani di Roma andarono incontro a san Luca. Anzi forse a tali osterie dovettero l'origine i villaggi che costeggiavano le grandi strade.

BERGIER, *Histoire des grands chemins de l'empire romain*. 1822.

NIBBY, *Delle vie degli antichi*, dissertazione.

ROMANELLI ha il più ampio trattato intorno alle vie.

NAIDET lesse all'Istituto di Francia una memoria *Sulle poste pubbliche presso i Romani, e loro amministrazione*.

Recueil des itinéraires anciens, comprenant l'Itinéraire d'Antonin, la Table de Peutinger, et un choix des Periples grecs, publié par le marquis de FORTIA, avec atlas par M. le colonel LAPIE. Parigi 1853.

DESJARDINS, *Essai sur la topographie du Latium*. Ivi 1854.

Poco si parla delle strade greche: e di fatto in paese interrotto da tante montagne e solcato da fiumi, e dove non era l'abitudine di lunghi viaggi per mezzo di carri, non poteansi aspettare i prodigj romani. Vuolsi però provare che belle strade si facessero, sostenute da dighe ove i marazzi lo richiedevano; e principalmente furon dovute al culto, per comodo dei pellegrinanti ai santuarj, e per carri che vi portavano devoti, statue, oggetti rituali. Non si spianava tutta la larghezza della via, ma soltanto il mezzo, ai lembi facendo solchi profondi, entro cui scivolavano le ruote, al modo che oggi usiamo colle strade ferrate. Di qui l'espressione $\tau\acute{\epsilon}\rho\epsilon\tau\epsilon\ \epsilon\delta\omicron\sigma$, *secare viam* (F. CURTIUS, *Zur Geschichte des Wegebanes bey den Griechen: ein Beytrag zur Alterthumswissenschaft*. Berlino 1853).

§ 74. — Itinerarj.

Uno de' monumenti più curiosi che l'antichità ci trasmettesse è l'*Itinerario* d'Antonino. Vi son notati i paesi per cui passavano le strade romane, ed anche un breve itinerario marittimo delle distanze da un porto all'altro. Probabilmente cominciato ai tempi di Giulio Cesare, vi si fecero successive aggiunte; e nei varj manoscritti il numero delle miglia differisce, locchè non è la minor macchia di quest'opera. Vedasi ad esempio il viaggio da Aricia a Brindisi, quello stesso che così vivacemente è raccontato da Orazio; i numeri interchiusi sono le varianti; i casi a capriccio de' nomi indicano l'abitudine dei meno eleganti di usarli indeclinabili:

	millia passuum		millia passuum
Aricia	M. P. XVI	Equo teutico	M. P. XXII
Tribus Tabernis	M. P. XVII	Ecas	M. P. XVIII
Appi foro	M. P. X (XVIII)	Erdonias	M. P. XVIII (XVIII)
Tarracina	M. P. XVIII (XXVIII)	Canusio	M. P. XXVI
Fundis	M. P. XVIII (XIV)	Robos	M. P. XXIII
Formis	M. P. XIII	Butantus	M. P. XI
Minturnois	M. P. IX	Barium	M. P. XII
Sinuessa	M. P. IX (XIII)	Turribus	M. P. XXI
Capua	M. P. XXVI	Egnatiæ	M. P. XIV (XXI)
Caudis	M. P. XXI	Speluncas	M. P. XX
Benevento	M. P. XI	Brundusium	M. P. XVIII (XXIII)

Altrove parliamo a lungo della Tavola Peutingeriana.

§ 75. — Misure geodetiche e lineari.

Il miglio romano era di mille passi e di circa settantacinque al grado, eguale a otto stadj greci.

Delle misure geodetiche gli antichi fecero autori i figli di Giove, e che Apollo trovò lo stadio pitico, Ercole lo stadio olimpico. Ciò indica mitologicamente un fatto storico, cioè che le misure erano dedotte dal sistema astroonomico, e parti aliquote d'un grado del meridiano. Offriremo uno specchio della corrispondenza degli stadj alle antiche misure di un cerchio massimo della terra supposta sferica:

	Un meridiano	Un grado	Un minuto o miglio	Un passo geografico	Rapporto dello stadio col metro
Anassimandro, Aristotele (1)	400000	1111. 111111	18. 518518	0. 918518	100
Archimede (2)	300000	833. 333333	13. 888888	0. 013888	133. 333333
Ipparco	277000	769. 444444	12. 824074	0. 012824	144. 404332
Eratostene ed Ipparco (3)	252000	700	11. 666666	0. 011666	158. 730158
Eratostene secondo Cleomede	250000	694. 444444	11. 574074	0. 011574	160
Posidonio, Tolomeo (4)	180000	500	8. 333333	0. 013333	222. 222222
Dionisiodoro secondo Plinio	262000	727. 777777	12. 129629	0. 012129	152. 071
Posidonio, Arabi antichi	210000	666. 666666	11. 111111	0. 011111	166. 6666
Arabi	203999 999999	566. 666666	9. 444444	0. 009444	196. 078431

(1) Era questo lo stadio pitico, di cui si servirono Nearco pel suo viaggio dall'Indo al golfo Persico, Megastene, Deimaco, Onesicrato, Pitea ecc.

(2) È il più adoperato nelle osservazioni astronomiche.

(3) È lo stadio olimpico

(4) Forse stadio alessandrino. Vedi *Annali civili di Napoli* del 1810, pag. 415.

Dovendosi ogni tratto ricordare pesi, misure, monete, troviamo importante il presentare un'idea di essi, col ragguaglio alle unità metriche. Ma su questo punto discordano i critici per modo, che non ci fu possibile dar un prospetto del quale noi fossimo interamente convinti: sottoporremo dunque al lettore una dissertazione dell'astronomo Luigi Ideler sul sistema dei Romani e dei Greci.

MISURE DI LUNGHEZZA E SUPERFICIE DEI ROMANI.

Rapporti tra le medesime.

L'unità di misura era presso i Romani chiamata *pes*, piede, tolta dal corpo umano, come pure *cubitus*, *palmsus*, *digitus*, il cui rapporto tra loro e col piede restava determinato naturalmente, come vediamo nell'antichità. *Palmsus* indicava la larghezza della mano o delle dita riunite insieme, eccettuato il pollice; quattro volte la larghezza della mano corrispondeva comunemente alla lunghezza del piede; ed un piede e mezzo fanno un cubito, cioè la lunghezza dalla punta del gomito fin all'estremità dell'indice disteso. Così quattro dita formavano un palmo; sedici dita o quattro palmi, un piede; ventiquattro dita o sei palmi, un piede e mezzo, ossia un cubito. Ma di queste misure determinate dal cubito e dal piede, soltanto la prima era in uso presso i popoli orientali; i Romani invece usavano quasi esclusivamente la seconda; i Greci l'una e l'altra.

Occorre fra i Romani una doppia divisione, decimale e dodicesimale. Si servivano della seconda per tutti gli oggetti divisibili, più comuni nella vita; ed era tanto usata, che gli scrittori non parlano quasi mai d'altre frazioni che di quelle generate dalla divisione dodicesimale, come appare dalla seguente terminologia:

<i>Uncia</i>	1/12	<i>Semis, semissis</i>	6/12=1/2
<i>Sescuncia, sescunx</i>	1/12 1/2=1/8	<i>Septunx</i>	7/12
<i>Sextans</i>	2/12=1/6	<i>Bes</i>	8/12=2/3
<i>Quadrans</i>	3/12=1/4	<i>Dodrans</i>	9/12=3/4
<i>Triens</i>	4/12=1/3	<i>Dextans</i>	10/12=5/6
<i>Quincunx</i>	6/12	<i>Deunx</i>	11/12

Il tutto o l'intero, riguardo alle sue frazioni o preso da sè, era chiamato *as*. Per le parti dell'oncia, cioè minori dei dodicesimi, usavano quest'altre denominazioni:

<i>Semuncia</i>	1/24	} <i>uncia</i>	1/24	} dell'asse
<i>Sicilicus</i>	1/48		1/48	
<i>Sextula</i>	1/6		1/72	
<i>Scripulum</i>	1/12		1/238	

Quando, per esempio, Plinio (xviii. 52) dice che la luna, dopo la sua congiunzione, resta sull'orizzonte *horæ unius dextante sicilico* dopo il tramonto del sole, è duopo aggiungere 5/6 e 1/48 d'un'ora, il che dà presso a poco 51 dei nostri minuti.

Applichiamo queste denominazioni ad oggetti particolari.

i. L'unità della moneta era di preferenza chiamata *as*; gli spezzati della moneta erano il *semissis*, il *triens*, il *quadrans*, il *sextans*, l'*uncia* e la *sextula*; quest'ultima era la più piccola, ed esistette solo nei primi tempi di Roma, quando l'*as* pesava una libbra e la *sextula* un sesto d'oncia: mentre quando l'*as* fu ridotto alla *semuncia*, la *sextula* non pesò più che 1/44 dell'oncia. Sembra che dopo quell'ora sia pure scomparsa l'*uncia*. Gli altri nomi dei dodicesimi dell'unità monetaria *as*, più non indicavano che moneta di conto. Così avranno chiamato *quincuns* la somma d'un *sextans* e d'un *quadrans*, senza che esistesse una moneta di tal valore.

ii. La divisione dell'eredità.

iii. La libbra, *libra*.

iv. Il *sextarius*, misura dei liquidi.

v. Il *jugerum*, unità della misura agraria.

vi. Il piede, o misura di lunghezza. Ideler discende intorno a questo a molte particolarità, e conclude colla tavola seguente che indica i rapporti delle tre specie di lunghezza.

1. *Archilettonica.*

<i>Cubitus</i>	.	1							
<i>Palmipes</i>	.	1	1/6	.	1				
<i>Pes</i>	.	1	1/2	.	1	1/4	.	1	
<i>Dodrans</i>	.	2	.	.	1	2/3	.	1	1/3
<i>Semipes</i>	.	5	.	.	2	1/2	.	2	.
<i>Palmus</i>	.	6	.	.	5	.	.	4	.
<i>Uncia</i>	.	18	.	.	15	.	.	12	.
<i>Digitus</i>	.	24	.	.	20	.	.	16	.

2. *Misure geodetiche, o di terreni.*

<i>Actus</i>	.	.	.	1					
<i>Decempeda</i>	.	12	.	1					
<i>Passus</i>	.	24	.	2	.	1			
<i>Gradus</i>	.	48	.	4	.	2	.	1	
<i>Pes</i>	.	120	.	10	.	5	.	2	1/2

3. *Misure itinerarie.*

<i>Leuca</i>	.	.	.	1					
<i>Mille passus</i>	.	1	1/2	.	1				
<i>Stadium</i>	.	12	.	8	.	1			
<i>Passus</i>	.	1500	.	1000	.	125	.	1	
<i>Pes</i>	.	7300	.	5000	.	625	.	5	

Si osservi che la *leuca*, o lega, è misura puramente gallica; il miglio misura romana; e lo stadio misura greca.

Riguardo alle misure agrarie, i Romani avevano per unità lo *jugerum*, che era di 288,000 piedi quadrati; ed eccone le suddivisioni:

parti dello <i>jugerum</i>		<i>scripula</i>		piedi quadrati
1/576	.	.	.	50
1/288	<i>Scripulum</i>	.	.	100
1/144	.	.	.	200
1/72	<i>Sextula</i>	.	.	400
1/48	<i>Sicilvens</i>	.	.	600
1/24	<i>Senuncia</i>	.	.	1200
1/12	<i>Uncia</i>	.	.	2400
1/6	<i>Sextans</i>	.	.	4800
1/4	<i>Quadrans</i>	.	.	7200
1/3	<i>Triens</i>	.	.	9600
5/12	<i>Quincunx</i>	.	.	12000
1/2	<i>Semis</i>	.	.	14400
7/12	<i>Septunx</i>	.	.	16800
2/3	<i>Bes</i>	.	.	19200
3/4	<i>Dodrans</i>	.	.	21600
5/6	<i>Dextans</i>	.	.	24000
11/12	<i>Deunx</i>	.	.	26400
1	<i>As</i>	.	.	28800

Delle misure più grandi Ideler dà la seguente tavola:

<i>Saltus</i>	.	.	.	1					
<i>Centuria</i>	.	4	.	1					
<i>Heredium</i>	.	400	.	100	.	1			
<i>Jugerum</i>	.	800	.	200	.	2	.	1	
<i>Actus quadratus</i>	.	1600	.	400	.	4	.	2	.
<i>Clima</i>	.	6400	.	1600	.	16	.	8	.
<i>Scripulum</i>	.	250400	.	57600	.	576	.	288	.

Nella Gallia l'*actus quadratus* era chiamato *arepennis*, donde il nome moderno di *arpent*, sebbene le due misure non siano precisamente le stesse.

*Confronto delle misure di lunghezza e di superficie dei Romani
colle moderne francesi e metriche.*

Per base di questi calcoli Ideler prese il piede parigino, il metro ed il piede del Reno, facendo notare che il metro fu definitivamente valutato corrispondere a 443,295,956 linee di Parigi. Sovra questo fatto compilò la tavola che segue:

Misure di lunghezza dei Romani.

	piedi parigini	metri
1. <i>Sicilicus</i>	0.0190	0.0062
2. <i>Semuncia</i>	0.0379	0.0123
3. <i>Digitus</i>	0.0569	0.0185
4. <i>Uncia</i>	0.0758	0.0246
5. <i>Sescuncia</i>	0.1157	0.0369
6. <i>Sectans</i>	0.1516	0.0493
7. <i>Quadrans, palmus</i> .	0.2274	0.0739
8. <i>Triens</i>	0.5052	0.0985
9. <i>Quincunx</i>	0.5791	0.1231
10. <i>Semis, semipes</i> . . .	0.4549	0.1478
11. <i>Septunx</i>	0.5307	0.1724
12. <i>Bes</i>	0.6065	0.1970
13. <i>Dodrans</i>	0.6823	0.2216
14. <i>Dextans</i>	0.7581	0.2463
15. <i>Deunx</i>	0.8839	0.2709
16. <i>Pes</i> (piede romano).	0.9097	0.2955
17. <i>Palmipes</i>	1.1372	0.3694
18. <i>Cubitus</i>	1.3646	0.4433
19. <i>Gradus</i>	2.2743	0.7388
20. <i>Passus</i>	4.5486	1.4776
21. <i>Decempeda</i>	9.0972	2.9551
22. <i>Actus</i>	109.1667	35.4616
23. <i>Stadium</i>	568.58	184.70
24. <i>Mille passus</i> (miglio)	4548.61	1477.57
25. <i>Leuca</i>	6822.92	2216.35

Tutti sanno che il piede francese si divide in 12 pollici, il pollice in 12 linee; onde, chi voglia tradurre le parti decimali del piede in pollici ed in linee, troverà che il piede romano corrisponde a 10 pollici e 11 linee. Dalla tavola si vede tosto ch'ei vale 2 decimetri, 9 centimetri, 5 millimetri e mezzo. Siccome poi ogni sei piedi fanno una tesa, lo stadio corrisponderà a tese 94.76; il miglio romano a tese 758. 10; e la leuca gallica a tese 1137. 15.

Se vogliansi confrontare queste tre misure itinerarie colla lega e col miglio geografico, sarà duopo ricordare che la prima è la venticinquesima, l'altro la quindicesima parte d'un grado medio di latitudine. Dalle misure prese dai geometri poi risulta che il metro è la diecimilionesima parte della distanza dall'equatore al polo. Un quarto del meridiano sarà dunque linee 4,432,959,360, o tese 5,430,740; onde risulta che la lega corrisponde a tese 2280.33, ed il miglio geografico a 3800.55; vale a dire all'incirca 1 lega = 24 stadj = 3 miglia romane = 2 leghe galliche antiche; ed un miglio geografico = 40 stadj = 5 miglia romane = 3 1/7 leghe galliche: un grado medio della terra, ch'è tese 57,008 2/9, corrisponderà circa a 602 stadj = 75 miglia romane = 50 leghe galliche.

Misure di superficie dei Romani.

	piedi quadrati	metri quadrati
1. <i>Pes quadratus</i>	0.8276	0.0873
2. <i>Scripulum</i>	82.76	8.73
3. <i>Uncia</i>	1986.23	209.59
4. <i>Clima</i>	2979.34	314.38
5. <i>Actus quadratus</i>	11917.36	1257.53
6. <i>Jugerum</i>	23834.72	2515.06
7. <i>Heredium</i>	47669.44	5030.11
8. <i>Centuria</i>	4766944	503011
9. <i>Saltus</i>	19067778	2012044

Gli *arpenti* onde misuravansi una volta i terreni in Francia, comprendevano 48,400 piedi; la misura agraria presente, ch'è l'ettaro, comprende 10,000 metri quadrati: lo *jugerum* pertanto equivale ad un arpeno e mezzo circa, ed a poco più d'un quarto dell'ettaro.

MISURE DI LUNGHEZZA E DI SUPERFICIE DEI GRECI

Rapporti tra le medesime.

Στάδιον, stadio . . .	1							
Πιέθρον, pletro . . .	6	1						
Οργυζα, orgia . . .	100	16	2/3	1				
Πηχύς, cubito . . .	400	66	2/3	4	1			
Πούς, piede . . .	600	100	6	1	1/3	1		
Σπιθάμη, spanna . . .	800	135	1/3	8	2	1	1/2	1
Παλαιστήν, palmo . . .	2400	400	24	6	4	4	3	1
Δάκτυλος, digito . . .	9600	1600	96	24	16	12	4	

Di poche misure di superficie fanno menzione i Greci, e ci danno un'idea precisa soltanto del *πιέθρον* che è 10 mila piedi quadrati, confuso dai Latini col *jugerum* tre volte più grande.

Misure agrarie dei Greci.

Πιέθρον, pletro . . .	1		
Αρουρα, arura . . .	4	1	
Αχαινα, achena . . .	100	25	1
Πούς, piede . . .	1000	2500	100

Benchè l'antica Grecia fosse formata dalla riunione di molti popoli tra loro diversi per leggi e per istituzioni, tutti però andarono d'accordo quanto alla misura del piede quadrato. Ideler crede non si possa determinare altrimenti che giusta il piede romano, col quale starebbe nel rapporto di 25 a 24; per tal modo arriva a determinare lo stadio all'ottava parte del miglio romano, combattendo le opinioni contrarie. Aggiunge che i popoli, i quali fecer uso d'uno stadio più lungo, ebbero anche un piede più grande; e prende a combattere specialmente Fréret il quale, nel suo sistema più ingegnoso che fondato, stabilì per base che Erone, le cui opere di geodesia e sulle macchine da guerra furono tradotte dal Barocci, era nato ad Alessandria, mentre non si trova fatto nessun cenno intorno alla sua patria, anzi aggiungeremo che Fabricio, nella sua *Biblioteca greca*, lo chiama Erone da Bisanzio.

Confronto delle misure di lunghezza e di superficie dei Greci colle moderne.

Dal valore del piede romano di 131 linea, e dal rapporto di 24 a 25 ch'esso ha col piede detto stadio olimpico, usato più generalmente, risulta che questo è linee 1364.5833; nè tal valore si scosta molto da quello del piede ateniese, secondo la misura presane sull'ecatopeda da Leroi e Stuard. Sovra questo valore e sovra i rapporti dati poc' anzi tra le diverse misure, s'è potuto formare la seguente tavola di paragone delle misure olimpiche di lunghezza:

	piedi parigini	metri
1. Δάκτυλος, dito	0.0592	0.0192
2. Παλαιστήν, palmo	0.2369	0.0770
3. Σπιθάμη, spanna	0.7107	0.2309
4. Πούς, piede	0.9476	0.3078
5. Πηχύς, cubito	1.4214	0.4617
6. Βήμα, passo	2.3691	0.7696
7. Οργυζα, orgia	5.6858	1.8470
8. Αχαινα, achena, decempeda	9.4763	3.0783
9. Πιέθρον, pletro	94.763	30.783
10. Στάδιον, stadio	568.58	184.70

Gli autori Greci fino al III secolo dell'era volgare, contano in generale otto stadj olimpici per ogni miglio romano: nei tempi posteriori si usarono due specie di stadj più lunghi, l'uno di sette, l'altro di sette e mezzo per ogni miglio romano. Quest'ultimo ha un piede di linee parigine 146. 7, e sta al piede romano in ragione di 100 a 112, o di 25 a 28. Sei di questi piedi corrispondono ad una tesa, 6 piedi e 1/3 di pollice, misura di Parigi; e lo stadio che ne risulta è di 611 piedi parigini, o tese 101 e piedi 5.

Il piede dello stadio di sette per ogni miglio romano, e che vien chiamato piede reale o *fileterico*, vale linee 157. 2, e sta al piede romano in ragione di 5 a 6: lo stadio che ne risulta, corrisponde a 636 piedi parigini, o tese 109 ed un piede.

Misure olimpiche di superficie.

misure greche	piedi quadr. parigini	metri quadr.
Piede quadrato	0.8980	0.948
Αχίνα, achena	89.80	9.48
Αρουρα, arura	2245	257
Πέπλο, pletro	8980	948

Gosselin, nelle *Recherches sur la géographie systématique et positive des anciens*, inserì una memoria *De l'évaluation et de l'emploi des mesures itinéraires grecques et romaines*; poi nelle *Memorie dell'Accademia d'Iscrizioni e Belle lettere*, vol. VI. 1822, altre *Recherches sur le principe, les bases et l'évaluation des différens systèmes métriques linéaires de l'antiquité*. Sostiene egli che tutti i sistemi metrici lineari ch'esso potè riscontrare, avevano per base la misura della circonferenza della terra, diversamente modificata, ma conservata sempre esattamente: unità di modulo, che solo può spiegare i rapporti che costantemente offrono le varie misure antiche comparate fra loro. Con lunghe e dottissime indagini egli arrivò a verificare questo sistema sopra i monumenti de' popoli più lontani.

Giusta le ultime ricerche, si potrebbe proporre la seguente tabella delle misure degli antichi paragonate alle metriche:

Misure itinerarie.

	chilometri
Lo <i>schene</i> o posta dell'Egitto medio	20
— — della Tebaide o <i>gau</i> indiano, detto pure <i>statmo</i>	10
— — del Delta = 9600 passi semplici	6 2/3
La <i>parasanga</i> = 7200 passi semplici	5
Il <i>cos</i> indiano = 5500 id.	2 1/2
Il miglio egiziano = 2880 id.	2
— persiano od asiatico	1 2/5
— ebraico	1 1/6
Lo stadio pitico o delfico	0.148 4/27
— medio, detto nautico	0.166 2/3
— grande, detto alessandrino o egizio	0.222 2/9
— fileterio o reale	0.210. 14
— greco olimpico	0.185. 37
— di Eratostene	0.159. 2
— di Cleomede e Posidonio	0.166. 25
— di Aristotele o piccolo	0.099. 8
— de' Babilonesi, Persiani, Ebrei	0.147. 78
— d'Archimede	0.133.

Misure lineari.

	metri	
Cubito reale di Babilonia	0.4687.	
Cubito medio	0.416	275
Il <i>pygon</i> o <i>palmipes</i>	0.547	279
Il piede geometrico	0.257	779
Il piede pitico o delfico	0.246.	9
Il palmo maggiore	0.086.	8
Il palmo comune o palestra	0.069	479
Il pollice, od oncia del piede geometrico	0.025	4727
Il <i>ductilo</i> o dito	0.017	45756
L'ecatopede olimpico	50.864.	
L'esapode	4.851.	
Il cubito di 48 pollici olimpici	0.465.	
Il piede olimpico	0.508.	6
L'esapode di 6 piedi romani	1.	779
Il passo grande di 5 piedi romani	1.	15727
Il passo comune di 2 piedi romani	0.	16727
Il piede romano	0.	8727

Misure agrarie.

	metri quadrati.	frazioni decimali
Il pletro = 100 piedi olimpici quadrati	9.	526
L'esapode = 56 id.	3.	429
Il <i>saltus</i> di 4 centurie	2,022,716.	
La centuria di 1000 eredia	503,679.	
L'eredia di 2 jugeri	5,056.	79
Lo jugero di 800 esapodi	2,528.	593

Offriremo ancora il prospetto meglio accettato delle misure romane.

Misure di superficie.

<i>Pedes q.</i>	<i>Scriptum</i>	<i>Clima</i>	<i>Actus</i>	<i>Jugerum</i>	<i>Hereditium</i>	<i>Centuria</i>	<i>Saltus</i>	Ettari	Are	Metri q.	
100	1			8	
3,600	36	1		3	8	
14,400	144	4	1		12	34	
28,800	188	8	2	1	.	.	.		24	68	
57,600	576	16	4	2	1	.	.		49	36	
				4	2	.	.			98	72
				6	3	.	.	1	48	8	
				8	4	.	.	1	97	44	
				10	5	.	.	2	46	80	
				12	6	.	.	2	96	16	
				14	7	.	.	3	45	52	
				16	8	.	.	3	94	88	
				18	9	.	.	4	44	24	
				20	10	.	.	4	93	60	
				200	100	1	.	49	36		
				800	400	4	1	197	44		

L'unità dei quadrati era lo jugero, nella cui divisione ricorre la partizione dell'asse in oncie e loro frazioni. Lo jugero era un bislungo di 240 piedi sopra 120, cioè 28,800 piedi quadrati.

Misure lineari.

<i>Unctia</i>	<i>Palmus</i>	<i>Pes</i> (unità di misura)	<i>Cubitus</i>	<i>Passus</i>	<i>Decempeda</i>	<i>Actus</i>	<i>Miliarium</i>	Chilometri	Metri
1									
3	1								
12	4	1		0 295
18	6	1 1/2	1		0 442
60	20	5	3 1/3	1	.	.	.		1 475
120	40	10	6 2/3	2	1	.	.		2 950
1,441	480	120	80	24	12	1	.		354
60,000	20,000	5,000	3,333 1/3	1,000	500	41 2/3	1	1	475
							2	2	950
							3	4	425
							4	5	900
							5	7	375
							6	8	850
							7	10	325
							8	11	790
							9	13	275
							10	14	750

Misure di capacità.

Liquida	Cyathus	Acetabulum	Quartarius	Hemina	Sextarius	Congius	Modius	Urna	Amphora	Caecus	Ettolitri	Decalitri	Litri	Decilitri	Centilitri	
1			1	14		
4	1			4	58		
6	1 1/2	1			6	87		
12	3	2	1			1	3	75	
24	6	4	2	1			2	7	5	
48	12	8	4	2	1			5	5		
288	72	48	24	12	6	1			3	3		
384	96	64	32	16	8	1 1/3	1/2	.	.	.			4	4		
768	192	128	64	32	16	2 1/3	1	.	.	.			3	8		
1,152	288	192	96	48	24	4	1 1/2	1	.	.			13	2		
2,304	578	384	192	96	48	8	3	2	1	.			26	3	9	9
46,080	11,520	7,680	3,840	1,920	960	160	60	40	10	.	2	64				
									20	1	5	28				
									30	.	7	92				
									40	2	10	56				
									50	.	13	20				
									60	3	15	84				
									70	.	18	8				
									80	4	21	12				
									90	.	23	76				
									100	5	26	39	9	5		

L'unità di misura di capacità era l'anfora, che dapprima chiamavasi *quadantal*, come quella che conteneva un piede cubo. Il suo peso, secondo Festo, era uguale a 80 libbre di vino, il che monta a litri 26,3995, posto il peso specifico del vino = 0,9915.

§ 76. — Campi militari

I campi militari sono un genere d'architettura di cui ci restano avanzi in più d'un luogo, e che a molti altri lasciarono il nome, come Lancaster, Gloucester, Chester, Castro ecc. Nel nostro trattato Sulla Guerra ne offriamo le particolarità, e nella pag. seguente ne riproduciamo il disegno.

Vicin di Roma si stabilì il campo de' pretoriani, credesi fra le vie Nomentana e Tiburtina, dietro le terme di Diocleziano. Era costruito di mattoni a lavoro reticolato, rivestito di stucchi e con portici magnifici. Grave era l'aspetto del pretorio, ove il prefetto redeva giustizia: nell'interno non avea che una tavola coperta d'un tappeto di porpora ricamato d'oro, su cui stava il libro degli statuti coll'effigie dell'imperatore, e due candelabri da lato che accendevansi durante l'udienza.

A Pompej e ad Otricoli si trovarono due piccoli campi, semplici, con gallerie in giro. In Germania e in Bretagna trovansi vestigia di campi, che talora mal si discernono da opere druidiche o da teatri. Ve n'avea sin con triplice vallo. Altre volte chiudevansi con un muro tutta la provincia, o con una serie di forti.

Delle macchine belliche avemmo a parlare in esso trattato Sulla Guerra.

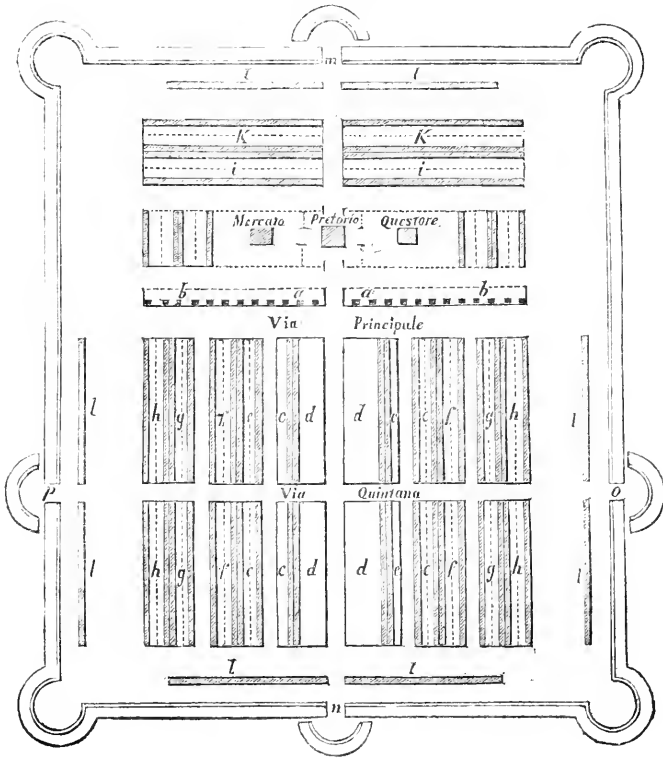
LIPSIUS, *Poliorteticon, sive de machinis, tormentis etc.*

MABINI LUIGI, *Illustrationes prodromæ in scriptores græcos et latinos de Bellopæia*. Roma 1820.

DUREAU DE LA MALLE, *Poliortétique*.

MEYRICK, *Critical inquiry into ancient armour*.

BERND, *Das Wappwesen der Griechen und Römer*. Bonn 1841.

Campo romano.

§ 77. — Città.

Davasi il titolo d'eroi a quelli che fondassero una città; e lodavansi dell'averne scelto la situazione in modo di godere buon'aria e bella vista. Quest'ultimo intento si proposero sempre i Greci, i cui tempj e teatri son collocati in felici prospetti; teneano pur conto dell'aria e del sole: e si sanò qualche città con dare diversa direzione alle sue strade. Eppure Atene stessa era non molto dissimile dalla moderna Costantinopoli, con vie irregolari, buje, non selciate e fangose, case povere e piccole.

Quanto ai Romani, alla fondazione d'una nuova città il magistrato ravvolto nella toga e, al modo de' Gabinj, succinto per una parte di essa, sostenea la stiva dell'aratro, al quale erano aggiogati un toro ed una giovenca. Della toga gabinia il Winckelmann trasse un esempio dall'arco di Marc'Aurelio, ove questo Cesare sta in atto di compiere un sacrificio.

La forma preferita per le città era quella del campo sovradescritta; e in molte d'Italia fondate dai Romani si può riscontrarla, malgrado le alterazioni, come in Pavia,

- a) Tende de' tribunì.
- b) Tende de' prefetti.
- c) Triarj.
- d) Cavalleria.
- e) Principi.
- f) Astatì.
- g) Cavalleria alleata.
- h) Fanteria alleata.

ñ e k) Cavalieri e fanti straordinarj degli alleati; voluntarj stranieri; e rinforzi temporarj delle truppe straniere ed alleate.

l) Veliti.

m) Porta decumana.

n) Porta pretoria

o) Porta principale dritta.

p) Porta principale sinistra.

Como, Piacenza, Parma, Aosta, Torino, le cui mura antiche formano un parallelogramo; raramente un quadrato, come a Verona; spesso un quadrato e mezzo, tagliato da una o due strade pel lungo o pel traverso. Nell'*Encyclopaedia of antiquities* di Fosbroke (Londra 1840, p. 560) è dato il piano della Londra romana, simile anch'esso ad un campo.

L'unione di molte case private (*aedes*) separate dalle vicine, chiamavasi *isola*; alquante isole costituivano un *vicus*; e molti di questi un *regio*. Quattro sole n'ebbe Roma finchè durò in repubblica. Le strade prendevano i nomi mal distinti di *angiportus*, *semita*, *iter*, anguste, tortuose e non selciate.

Queste riuscivano sopra le *vie*, nicchie fatte e mantenute a spese pubbliche, e che legalmente doveano esser larghe non più di 8 piedi romani (m. 2. 46. GALLIO). Le costeggiavano marciapiedi di 2 a 4 piedi (da m. 0 61 a 1. 22). Delle *vic* di Pompej offrimmo un'immagine qui sopra, ed anche le maggiori vi sono strette, da non dare il cambio ai carri; e in tempi piovosi dovea corrervi il rigagnolo, talchè eran necessary i marciapiedi. Sulle graudi *vie* collocavansi vasi per l'urina, *gastro*. (PERRONIO, 29).

Le *vie* di Roma, anche ne' migliori tempi, furono infelici. Nel 579 della sua fondazione, i censori Fulvio Flacco e Postumio Albino fecero selciare di grandi pietre quelle in città, e quelle fuori con gl'area e con margini rialzati (*Censores vias sternendas silice in urbe, gl'area extra urbem substruendas, marginandasque primi omnium locaverunt* (LIVIO, XII. 27).

Le tavole di rame, su cui sono scritte leggi che Corradi e Mazzocchi credeano esser le Sempronie di Cajo Gracco, ma che ora ascrivonsi agli ultimi tempi della repubblica, portano regolamenti intorno alle strade: « Chi ha od avrà, sia in Roma, o a un miglio in giro al suo abitato, una casa davanti a cui passi una strada pubblica, dovrà mantenere essa strada a requisizione dell'edile, cui spetta quel quartiere. L'edile veglierà perchè ciascun proprietario mantenga come deve la strada dinanzi la sua casa, sicchè l'acqua non s'impozzi e non la renda incomoda.

« Gli edili curuli e plebei dovranno, fra cinque giorni dopo eletti, trarre a sorte le parti della città, dove abbiano a sorvegliare la riparazione e il selciato delle strade pubbliche a Roma e ad un miglio in giro.

« Se la via passi fra un tempio od un luogo pubblico qualunque e una casa privata, l'edile farà conservare a spese dello Stato metà di questa parte della via pubblica.

« Se un proprietario non intertenga la strada avanti la sua casa dopo l'intimazione dell'edile, questi l'affiderà a un appaltatore; ma dieci giorni prima l'annunzierà nel fóro, e ne farà intimar l'avviso ad esso proprietario e a' suoi procuratori; e l'aggiudicazione si farà pubblicamente nel fóro, mediante il questore urbano.

« Esso proprietario o proprietarj saranno scritti come debitori sui libri di finanza per una somma eguale all'aggiudicazione; e all'imprenditore verrà assegnato un credito esigibile di pien diritto sui loro beni.

« Se fra trenta giorni dall'assegnazione notificata al proprietario esso non pagò l'imprenditore o non diede cauzione, dovrà pagare metà di più...

« Il proprietario che abbia davanti alla casa un marciapiede, lo manterrà tutt'al lungo di essa in pietre connesse, intere, ben piane, secondo ordinerà l'edile di quel quartiere».

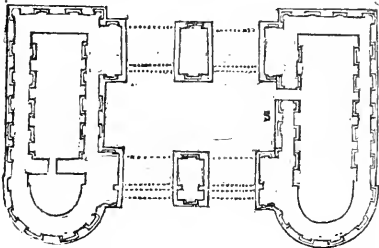

Le tavole Eracleesi contengono molti ordini sul mantenere sgombre le *vie*, e proibiscono i carri dall'alba fin a decima, salvo poche eccezioni. Inoltre si obbligavano gli abitanti a conservar nette le *vie* scopando e anaffiando.

NAUDET, *Sur la police chez les Romains. Mém. de l'Institut*, vol. IV.

Viveasi nelle strade pubbliche; vi si giocava alla palla; chiaccolavasi, massime davanti a botteghe di barbieri, profumieri, pizzicagnoli; gli operaj tenean di fuori i loro scannelli, come tuttora si pratica ne' paesi meridionali. Pertanto ai magistrati facea duopo di littori per avere il passo; gli altri, dice Plauto, se avevano fretta, doveano far tre cose a un tratto, correre, litigare, battersi, (*Mercat.* 1. 2. 8). Stava sempre l'ordine che gli uomini cedessero il marciapiede alle donne (VALERIO MASS. V. 2. 1).

Pomærium (da *post murum*) dicevasi uno spazio attorno alle città etrusche e romane, determinato da colonnette (*cippi pomærii*), e che si considerava come parte delle città stesse, e non poteva essere occupato per nessun uso profano.

Porta chiamavasi l'entrata della città, a differenza della *janua* delle case. Vario n'era il numero; cinque a Megara, sette a Tebe di Beozia, otto ad Atene, venti a Roma: parlasi delle cento di Tebe egizia. Erano o ad architrave o ad arco, e nelle città più antiche di pietre gradatamente sporgenti. La porta di Nola non è in linea retta col muro in cui è aperta, e così è d'una di Pola. Talora son doppie per comodità dell'uscire ed entrare, come nella magnifica di Treveri che qui esponiamo, e in quella de' Bòrsari a Verona, e in una di Pola, dove era triplice quella de' Sergj: talaltra un marciapiedi vi è rialzato pei pedoni. Stava accanto una portella (*portula*, *ῥινόπυλι*), forse per la notte: nè vi mancava una stanzuccia pel guardiano. Talora la porta era sormontata da una torre per difesa, e vi si poneano immagini di divinità. Alcune porte chiamavansi *schee* cioè sinistre, perchè viepiù fortificate a sinistra, affine di offendere maggiormente il nemico dal lato destro che restava non coperto dallo scudo. Fuor di quella di Pompej si vede che ponevansi iscrizioni temporarie, per esempio editti pretorj, che poi si cancellavano per sovrapporne altre.



Le città più antiche d'Italia e di Grecia erano su alture, talchè la mura secondava il pendio, e nella sommità aveano un'acropoli o cittadella ove ricoverar le donne e le cose sacre in caso di pericolo. Le mura erano di cortine con torri a tratto a tratto, e massime agli angoli; e talvolta il muro era doppio.

Le botteghe aprivansi sulla via, e in distinte strade stavano i diversi mestieri: così a Roma nel fóro Romano i banchieri; nel *Vicus tuscus* e nel Velabro i mercanti di stoffe, i conciatori, i profumieri, i droghieri; in *Argilete* i calzolaj; nei portici d'Agrippa i fabbricatori d'abiti ricchi; nella *Via sacra* i venditori di minuterie da donar alle donne, ossetti d'avorio, tavolette da scrivere, stipetti di legno prezioso, dadi, tavole da giocare, ed altri ninnoli. Delle botteghe di Pompej non poteano essere che piccolissimi i magazzini, e si chiudevano con tavole posticcie, assicurate in scanalature degli stipiti, con emblemi della merce che vi si spacciava. Non vi si è trovata ancora una bottega di librajo nè una biblioteca pubblica, che, potrebbero essere di grande utilità. Sopra un cartello d'appigionasi si trovò:

IN PRAEDII JULIAE SP. FELICIS — LOCANTVR — BALNEVM VENERIVM ET NONGENTVM TABERNAE — PERGVLAE — COENACVLA EX IDIVS AVG. PRIMIS IN IDIVS AVG. SEXTAS — ANNO CONTINVOVS QVINQVE — S. Q. D. L. E. N. C. A. SMETTIVM VERVM AED.



Le abbreviature credesi indichino: si quis dominum loci ejus non cognoverit adeat ecc. Novecento botteghe in una sola città sarebbero assai; *pergole* chiamavansi terrazzi dove i venditori esponeano le loro merci: i *cenacoli* sarebbero trattorie, e una è dipinta sovra la parete d'un postribolo a Pompej, che qui vedete.

Pei ricclii v'avea *oponatores* simili ai nostri *ristoratori*, che servivano a pasto;

dei quali Marziale canta:

« Dic quoties et quanti cupias cœnare; nec unum

« Addideris verbum; cœna parata tibi est.

Secondo una descrizione fatta sotto Onorio o Valentiniano III, Roma dividevasi in quattordici regioni, nelle quali erano ventotto biblioteche, di cui principali l'Ulpià, e la Palatina; sei obelischi, otto ponti, otto campi, undici fòri; romano, magno, di Cesare, d'Augusto, di Nerva, di Enoarbo, Boario, Suario, de' Pistori, de' Galli, de' Rustici; dieci basiliche: Giulia, Ulpià, di Paolo, Vestilia, Nettunia, Matidia, Marciana, Vascolaria, Floscellaria, Costantiniana; dieci terme: di Trajano, di Tito, di Comodo, d'Antonino, di Severiana, d'Agrippina, d'Alessandro, di Diocleziano, di Costantino, di Severo; venti acque: trajana, annia, marcia, cerulea, claudia, erculea, giulia, augustea, attica, appia, alseatina, aetina, cimina, aurelia, dannata, vergine, tepula, severiana, antoniana, alessandrina; diciotto vie, due campidogli, due circhi, due anfiteatri, due colossi, due colonne coelidi, tre teatri, tre ludi, cinque naumachie, quindici ninfei, ventidue grandi cavalli, settanta Dei d'oro e settantaquattro d'avorio, trentasette archi di marmo, trentasette porte, quattrocentoventitre *vici*, quattrocentoventidue *edes*, quarantaseimila seicentodie isolè (che, se il numero non va letto altrimenti, dovean essere le casipole de' poveri), mille settecentonovanta case, ducentonovanta granaj, ottocentocinquantasei bagni, mille trecencinquantadue pozzi, ducencinquantaquattro forni, quarantasei lupanari, centoquarantaquattro latrine.

Che anche le città di provincia e semplici municipj riproducessero i monumenti al modo della metropoli, cioè fòro, teatro, circo, ginnasio, bagno, campidoglio, colle forme e coi nomi medesimi, è asserzione non appoggiata a bastanti autorità: è però vero che vi s'imitava la metropoli.

§ 78. — Palazzi.

Il nome di *palazzo* deriva dal colle Palatino, ove dimoravano i sovrani di Roma. Ma Nerone non credette bastare quel colle, e nel suo palazzo abbracciò anche il Celio e l'Esquilino. La *casa d'oro* ch'egli fabbricò dopo l'incendio, cominciava da un vestibolo, cinto da tre lati di portici, d'un miglio ciascuno, e nel mezzo un colosso dell'imperatore, alto 26 piedi. In sì vasto recinto v'erano e prati e vigne e foreste con selvaggina e con fiere. Oro, pietre, perle splendevano pertutto. Le sale da mangiare erano soffittate di tavole d'avorio, mobili e versatili, per poter farne piovere fiori ed acque odorose. La più grande era rotonda, e girava giorno e notte come il mondo (?). Acqua di mare e dal fiume Albula vi serviva ai bagni. Severo e Celere n'erano stati gli architetti; la statua era d'Atenodoro.

Piranesi descrisse la casa aurea di Nerone e il palazzo di Spalatro. E vedesi che la generale testura de' palazzi antichi era un muro di recinto in quadro con una porta per lato; e dentro piazze, atrj, strade, tempj, teatri, terme, e molte case, stalle, magazzini, giardini, quasi piccole città e senza l'unità a cui si aspira nei moderni.

§ 79. — Ergastoli.

Pur troppo non si può abbandonare i palazzi senza rammentare gli ergastoli, destinati a chiudere i gladiatori, gli atleti e gli schiavi: i primi erano ben nutriti, ond'è a credere fossero bene alloggiati; ma gli altri cacciavansi la sera in tane sotterranee, senza distinzione di sessi. Altri ergastoli servivano, come il nome indica, per case di lavori forzati: n'erano molti in città, e gl'imperiali divieti rammentano come talora i passeggeri fossero còliti, e gettati a lavorare in quelle tane, senza che più se ne sapesse.

§ 80. — Case.

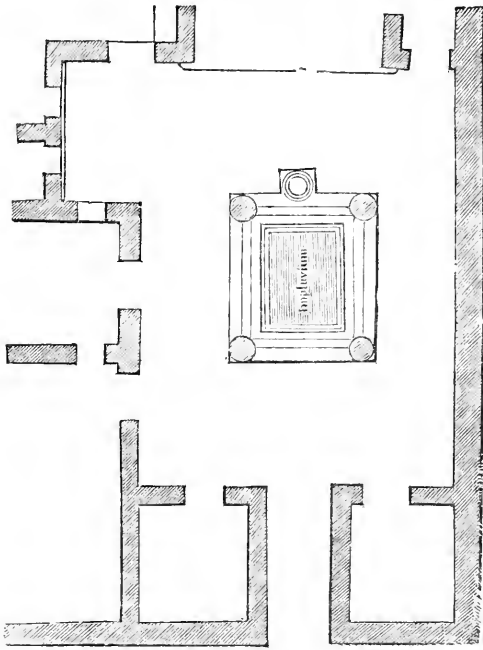
Le case (*oikos*), *domus*, *edes privatae*) naturalmente erano men soggette a regole generali che non gli edificj pubblici. I piani delle greche dovettero corrispondere a quelle de' tempi eroici. Vitruvio ne descrive una inventata dagli Jonj, e perfezionata nell'epoca alessandrina. Vivendo separati gli uomini dalle donne, divideansi in appartamento virile (*αρσενεϊτικῆς*) e femminile (*γυναικευτικῆς*). Vi si trovavano prima il vestibolo col portinajo e con un'erma o statua di Apollo Loxias od un'ara a lui dedicata; poi il quartiere degli uomini, un peristilio cinto di camere d'ogni maniera, sale da mangiare, esedre, biblioteche, celle per gli schiavi, scuderie. Il quartiere delle donne comunicava pure col vestibolo, ed aveva un piccolo prestilo separato, e annesso un vestibolo particolare, con camere d'ogni guisa. Seguivano camere per gli ospiti, isolate mediante cortili interpo-

sti. Doveano essere ad un sol piano almeno le più; il pavimento d'un cemento durissimo; il letto una piattaforma circondata da balaustri. La luce veniva dai cortili interni.

Non sussistendo alcuna casa greca, non si può venir in luce della vera distribuzione; e la descrizione lasciataci da Vitruvio è si confusa che diè luogo a interpretazioni variissime, fra cui son notabili quelle del Galiani e di Becker nel *Caricles*.

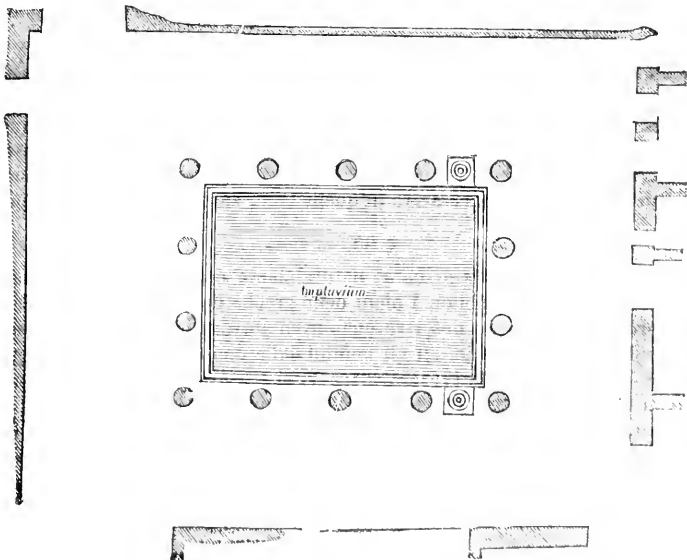
Le case dei Romani, modellate tra l'antica italiana e la greca, aveano due parti distinte;

Atrio tetrastilo d'una casa di Pompej.



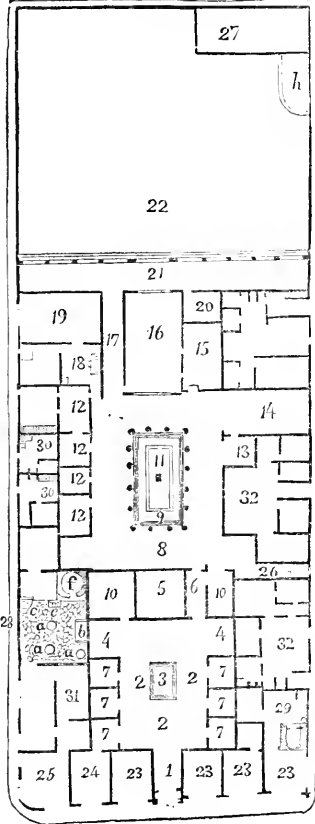
una per uso particolare del padrone, una pel pubblico. Un vestibolo lungo e stretto (*prothyrum*) menava dalla strada in un cortile interno (*cavedium*), scoperto nel mezzo. Le acque pioventi erano raccolte sul tetto sporgente, e per lo spazio scoperto (*compluvium*) cadevano in un bacino rettangolare (*impluvium*), spesso decorato d'una fontana. A destra ed a sinistra del cavedio erano disposte le camere: di fronte era una sala aperta verso la corte (*tablinum*), dove gli archivy ed i ritratti di famiglia, e dove il padrone riceveva i clienti che aspettavano il suo arrivo passeggiando nel cavedio o seduti in salotti (*alæ*) all'estremità del portico del tablino. Accanto a questo erano corridoj (*fauces*) verso l'interno della casa. Parte principale era l'*atrium*, ignoto ai Greci, e venuto dagli Etruschi. Distinguevasi in *toscano* quando i tetti erano sostenuti solo da travi murate; *tetrastilo* quando avea quattro colonne poste sotto ai punti d'intersezione delle travi; *corintio* quando le colonne erano di più; *displuviatum* quando il tetto non pioveva verso il centro, ma verso il muro esterno; *testudinatum* se affatto coperto.

Atrio corintio della villa di Diomede.



Le camere da letto si collocavano in modo d'avervi il sole e soprattutto d'essere lontane da rumori. Plinio giunior vantasi d'una al suo Laurentino, dove voce di servi, frotto di mare, fragor di tuono, baleno di lampi non penetrava.

In un contratto di vendita recato da Terrasson (*Histoire de la jurisprudence rom.*, suppl. p. 58-59) ogni parte è divisata a minuto; ma v'è troppe ragioni per crederlo falso e invenzione dell'Alciato. Meglio s'impara dalle scoperte di Pompej; e d'una delle principali case, quella di Pansa, ecco qui sotto la pianta. Abbraccia essa un'isola intera di 50 m. sopra 91. S'entra pel *prothyrum* 1, col pavimento a mosaico, dove si effigiavano o un cane col motto *Silentium tene*, o *Cave canem*, o *Ave*, o altra salutatione di lieto augurio. Segue l'atrio 2, che ha nel mezzo l'impluvio 3, e che si dilata nell'ala 4. Rimpetto apresi il tablino 5, esso pure lastricato a mosaico, e che dà il passo al peristilio. Un altro passo si ha per le *fauces* 6, forse perchè il tablino era chiuso da una cancellata. A fianco all'atrio erano camere 7 per gli ospiti: quella maggiore al 10 serviva per ricever i clienti o per triclinio d'inverno. Per l'altro 10 aveasi un ingresso privato al peristilio 8, in mezzo al quale è un cortile aperto 9, con una vasca 11, in cui le acque dei tetti erano condotte per tubi metallici: nel centro era un zampillo. Di fianco son camere da dormire 12, ed una di quelle di mezzo comunica colla seguente. Al 13 forse era la biblioteca, o la camera da collocar i piatti da servire nel triclinio 14. Il 15 è un *echo* o salotto che talora serviva di triclinio invernale, o di larario; e accanto 16 v'è l'eco d'estate, con apertura sul giardino 22, al quale conducono le fauci 17. Queste pure mettono alla cucina 18, e alla sala della servitù 19, con uscita sulla strada. Un'altra cameretta 20 guarda il giardino. Davanti a questa è il portico 21 a due piani: onde appare che questa casa aveva pure un piano superiore; e forse la scala, scomparsa affatto, stava nell'andito 26. In un canto del giardino *h* era la vasca dell'acqua: di facciata erano botteghe esterne 23 ed una 24 comunicante coll'interno, nella quale forse vendeansi i prodotti del padrone: al 25 e 29 eran due pistrini o panatterie, cui appartenevano pure i numeri 25, 28, 31. Il 28 è uno stanzone con tre macine *a a a* e una gran tavola *b* e il forno *f*, tre grandi vasi *e*, una madia *c* con due caldaje sopra i fornelli. Per l'andito 26 entravasi pure dalla strada nel peristilio. Fra i due uscj è dipinto un serpente custode, e allato sporge un mattone su cui ponevasi la lampada accesa in onore degli Dei tutelari. Al 30 son due camere umili con piano superiore, forse ad uso di fullonica o lavanderia privata; e dietro sta un cortile che dà luce alla camera 12. Sul fianco opposto sono due appartamenti 32, forse da appigionare o per ospizio.





L'ingresso 1 è decorato con due pilastri corintj, e traverso al tablino vedesi sin al peristilio, come dal disegno (1ª figura della pag. seg.); donde si spiega quel di Virgilio:

« *Parietibus longis fugit, et vacua atria lustrat...*

« *Apparet domus intus, et atria longa patescunt.*


Sedici erano le colonne del peristilio, pseudo-corintie, scanalate da un terzo dell'altezza in su: la parte liscia era dipinta di giallo, il resto a stucco lucido.

Sembra dimostrato che fra le colonne sotto la trabeazione s'appendevano quei dischi di marmo, figurati da ambe le parti, e di cui abbondano i musei, mal chiamati *clipei votivi*.




Nella cucina sta un fornello simile agli odierni, e una pittura la quale rappresenta il culto dei Lari. A questi soleva serbarsi una cappelletta, dove si facevano i sacrificj.

Ecco qui sotto il peristilio della casa, detta del Questore.



Le pareti erano a stucco lucido e con pitture, del qual modo offriamo questo saggio:



Nella casa detta dei Capitelli figurati, scoperta il 1855 nella via della Fortuna, appare come si chiudessero le porte da strada con spranghe e travi, e che negli atrj si tenevano arche di legno per riporvi denaro o altro. — L'arca trovata nell'atrio di questa casa aveva un bel rivestimento di ferro e bronzo con molti ornati e tre bassorilievi d'argomento baccico. La casa di Diomede ivi stesso scoperta, essendo fuor di città, avea figura diversa e più ampia, e grandi sotterranei. Moltissima insomma è la varietà delle case, nè punto riscontrano con ciò che sapevamo delle greche.

La porta era composta del *limitare*, della *cornice* e degli *stipiti*. Il limitare guardavasi con rispetto superstizioso, sicchè guaj l'inciamparvi; e perciò vi si mettevano parole di prospero augurio, o vi si tenevano papagalli che le ripetessero. Sovra la porta collocavansi ornati e segni del mestiero che vi si esercitava, o iscrizioni. I battenti talvolta

erano di marmo o di bronzo, e con bottoni, mascheroni ed altri ornamenti. Ecco alcuni di quei che stanno nel museo di Napoli:



Le imposte del tempio d'Iside a Pompej erano perite come le altre; ma l'impronta loro rimase sulla terra, dalla quale ne fu raccolto il disegno, e chiari quel che Vitruvio dice degli *antepagmenta*.

Le porte, in occasione di nozze e di solennità, ornavansi di fiori e festoni, e gli amanti vi sospendeano fiori; i cipressi indicavano la morte. Esse, tranne quelle dei tribuni, stavano chiuse, e non usavasi entrarvi senza bussare: nelle case ricche era il portiere, incatenato come i nostri cani, e si chiamava bussando o sonando il campanello.

Osserva Dionigi d'Alicarnasso (ne' *Frammenti* del Maj), che i Greci consideravano la porta della casa come una barriera che non dovea mai esser violata, sicchè dietro di quella la vita del cittadino restasse affatto libera; mentre fra i Romani anche là entro spingevansi l'occhio del censore.

MUELLER, WALLIS, WACHSMUTH, LALANDE, BOUCHER, BELLICARD, PELLETIER, SERLIO ed altri scrissero intorno agli ornamenti delle porte.

Le case aveano, oltre la principale, qualche porta di dietro (*postica*) che riusciva negli *angiporta* o vicoli, i quali talvolta sono mozzi (*non pervia*). Cansavansi per questa i padroni dalle visite nojose (*Postica fallit clientem*; ORAZIO). Di rado si trovano scale, e queste di pietra o di legno come oggi, fissate nel muro e per lo più buje; onde la frequente frase d'ascondersi *in scalis* o *in scalarum tenebris* (CICERONE, *pro Milone* 15. *Philip.* II. 9; ORAZIO, *Ep.* II. 2. 15).

La casa antica in generale ha nessuna o pochissime finestre, e queste piccole ed alte. A Pompej trovansene alcune che si direbbero piuttosto feritoje, protette con pietre speculari o con vetri molto grossi e non trasparenti. — Seneca dice che i vetri per finestre furono trovati a' suoi tempi. A Pompej si trovò anche un telajo da finestra, di bronzo, con scanalature per ricevere e tenere lastre che doveano esser di 0,54 sopra 0,72, e grosse 5 o 6 millimetri. I frammenti trovati sono verdognoli, come i vetri comuni del secolo passato, e composti egualmente, avendo 69.45 di silice: 7.23 di calce; 17.51 di soda; 5.55 di alumina. Pare si formassero non soffiando in bocce o in cilindri, ma versando la materia fusa entro un telajo metallico, e stendendole con una paletta finchè tutto lo spazio fosse occupato, onde riescono disuguali di grossezza, e talora mancanti ai margini.

Che le finestre si chiudessero con imposte doppie è chiaro da quel di Ovidio, *Amor.* 1. 3: *Pars adaptata fuit, pars altera clausa fenestra*. Plinio parla d'una porta a vetri nella sua villa, la quale separava e rinniva due camere. Vopisco, in *Firino*, dice che Firino mercante di Seleucia era così ricco, che aveva finestre di vetro.

Le parti interne d'una casa comunicavano tutte fra sè mediante il cortile, da cui le camere riceveano luce per mezzo delle porte: le camere spesso non erano divise che da traversoni o da cortine.

Quanto ai camini, senza ricorrere al Manuzio nei *Commenti* delle Epistole di Cicerone; al Filandro sopra Vitruvio. VI. 3, al Burmanno sopra Petronio, *Satyr.* 153, che lo negano, ed al Ferrario *Electorum* lib. I. c. 9, che lo asserisce, può vedersi una dissertazione di Scipione Maffei nella raccolta d'opuscoli del Calogerà, tom. XVII, pag. 449, ove sostiene che gli antichi non aveano camini al modo nostro. Pure in Aristofane (*Vespe* I. 2) è accennata una canna di camino, in cui poteva star nascosto un uomo; Svetonio in *Vitellio* dice che, in un pasto dato da questo, la sala bruciò per fuoco appigliatosi al camino (*Flugrante triclinio ex conceptu canini*).

Da principio il fuoco stava nell'atrio, ove e cocevasi e mangiavasi, e attorno a quello si raccoglievano i numerosi schiavi. Dappoi nell'atrio si tenne un focolo o braciare per ardere incensi ai Lari. Talvolta riscaldavansi le camere con tubi chiusi nelle pareti o sotto il pavimento. Per cercare il fresco e meriggiare si aveano appartamenti sotterranei, che nei palazzi erano estesi, con molti corridoj e con pitture a fresco e fregi a stucco, che da ciò appunto trassero il nome di *grotteschi*.

Nella biblioteca poneansi le effigie degli autori, d'oro, argento o bronzo. *Ex auro, argenteore, aut certe ex ære in bibliotheca dicantur illi, quorum immortales animæ in iisdem locis ibi loquuntur.* PLINIO.

Solo i gran ricchi potevano abitare un'isola intera, massime da che il crescente lusso delle fabbriche incari i terreni. Molti dunque appigionavano le case; e Marziale abitava a un terzo piano (*Scalis habito tribus sed altis.* Ep. v. 22); Silla, non ancora famoso, pagava lire seicento l'anno di pigione: ma Cicerone parla fin di trentamila sesterzj o seimila lire per un appartamento.

MAZOIS, *Essai sur les habitations des anciens Romains. — Le palais de Scæurus. — Les ruines de Pompej.*

BECHER, *Gallus, o Scene romane del tempo d'Augusto.*

SCHNEIDER ad *Vitruvium*, e gli altri commentatori di questo autore, che alle case private dedica tutto il

libro VI

GELL, *Pompejana.*

D'una casa egizia trovasi il disegno al n° 68 dell'opera di Rosellini, colla porta al modo di quella d'un tempio antico; finestre a doppia imposta sono aperte nel piano superiore, a cui conduce una scala, e sopra di esse una galleria aperta, sostenuta da colonne. Nel museo Britannico si conserva il modello d'una casa egizia, o forse d'un granajo.

§ 81. — Ville.

Le case di campagna distinguevansi in *villa rustica* e *villa urbana*. Le prime servivano d'abitazione al villano; le altre di villeggiature, e ve n'avea di magnifiche. A Baja principalmente il lido era tutto sparso di ville, ove i Romani non venivano tanto a cercar salute dalle acque termali, cariche di nitro, di sale, di bitume, quanto a comodità e sfoggio di dissolutezza, radunandovisi tutto quel che pareva vizioso in viziosissima città. Bastava, diceasi, che una donna onesta respirasse quell'aria, per perdere ogni sentimento di pudore e virtù.

Varrone, Vitruvio e Columella descrivono le ville rustiche colle solite comodità campestri di stalle, torchi, granaj, *bubilia* pei bovi, *equilia* pe' cavalli, *apothecæ* ove fermentava il vino, *torcularia* pel vino e l'olio, che poi riponevansi nelle *cellæ oleariæ* e *vinariæ*, il granajo (*horreum*), l'*oporothea* per conservare i frutti ecc. La villa urbana somigliava nella disposizione alle case di città, con giardini e portici chiusi da imposte, e dove poi il lusso sfoggiò.

Varrone rimbrota a' suoi l'imitazione continua dei Greci: « Gli eleganti e i filogreci non crederebbero possedere una villa se non vi potessero mostrare assai cose costrutte o nominate alla greca; un *procaton* (anticamera), una *palæstra*, un *apodyterium* (vestiario), un *peristylo*, un *ornithon* (uccelliera) per uccelli acquatici ch'essi chiamano *amphibii* ». Lucullo avea una *pinacotheca*; Ortensio chiamò *theratropheion* un bosco di cinquanta jugeri, in mezzo al quale avea collocato s'un ridosso una sala da mangiare (*De re rustica*, II). Esso Lucullo nella sua casa di Baja avea fatto una galleria, che andava dal mare al vivaio, talchè l'acqua di questo era due volte il giorno rinnovata dalla marea. Ma ben più raffinato Ortensio, tenea vivaj dove ciascun pesce costava quanto un cavallo di corso; per nessun pretesto servivansi alla tavola; eran nutriti con avannotti pescati apposta, e malati curavansi al par degli schiavi.

Nel 1752 scavossi ad Ercolano una bella casa di campagna, con giardino che stendesi fin al mare, abbellito d'una peschiera che terminava in semicircolo alle due estremità. Attorno ad essa apparivano scompartimenti come d'ajuole; e tutto era circondato da colonne di mattoni intonacate di gesso, e su cui appoggiavano travi, il cui altro

capo chiudevansi nel muro di cinta, formando così attorno allo stagno una pergola, sotto cui erano divisioni or triangolari or a semicircolo, per lavare e per bagnarsi. Fra le colonne eran busti di marmo e statue muliebri di bronzo: e un canaletto d'acqua lambiva il muro di cinta. Ivi annessa era la camera dove si trovarono i famosi papiri. Le sei danzatrici, il Fauno dormente, il Mercurio, sei busti creduti de' Tolomei, altri di Platone, Archita, Saffo, Democrito, Scipione Africano, Silla, Lepido, Cajo e Lucio Cesare, Augusto, Livia, Claudio Marcello, Agrippina minore, Caligola, Seneca, due d'incogniti, due daini, varie piccole figure, il famoso Aristide, l'Omero, la Minerva etrusca, due busti di Bacco indiano, la statua pretesa di Silla, il gruppo del Satiro colla capra, tutti di marmo, e gran pregio ora del museo Borbonico, si trovarono in questo giardino, che pure apparteneva ad un privato filosofo.

COLEMELLA e VARRONE, colle note di Schneider.

ROBERTO CASTELL, *The villas of the ancients illustr.* Londra 1728.

Così Plinio il giovine describe la propria villa di Laurentino: — « Ti meravigli che tanto mi garbi la mia villa di Laurentino, o se tu vuoi di Laurento. Ma facilmente cesserai le meraviglie, quando sarai informato di questo dilettevole soggiorno, del vantaggio della sua postura, e dell'ampiezza dei lidi. Da Roma dista diciassette miglia; sicchè si può andarvi dopoterminali i negozj, e senza perdere la giornata. Due strade maestre vi conducono, quella di Laurentino e quella d'Ostia. Se pigli la prima, bisognerà lasciarla al quattordicesimo miglio; se la seconda, all'undecimo. E così amendue terminano in un'altra, ove le arene rendono il viaggio assai incomodo e lungo pei carri: ma a cavallo è più dolce e breve. La prospettiva all'intorno non ispiace per la varietà; attesochè talora la strada si restringe tra folti boschi, talora s'allarga in vasti prati, e qui hai il piacere di veder branchi di pecore, bovi, cavalli, che ingrassano nei pascoli, e godono il beneficio della primavera, subito che essa ha cacciato il verno nelle montagne.

« La villa è assai comoda, senza esser magnifica; bello l'ingresso senza lusso. In prima si trova un portico rotondo, che rinchiude un cortiletto assai allegro, grato ricovero contro il tempo cattivo; perchè essendo tutto serrato di vetri ed attorniato d'ampia grondaja, meravigliosamente difende dalla pioggia e dalle tempeste. Da questo portico passi in un gran cortile assai piacevole, poi in una bellissima sala a mangiare, che sporge sopra il mare, le cui onde, per poco che soffj africo, vengono a frangersi a piè del muro. Tutte le porte e finestre di questa sala sono a due battenti e d'uguale altezza; di maniera che a dritta, a manca ed in faccia puoi scuoprire come tre mari in un solo. Alla parte opposta l'occhio può scorgere il gran cortile, il portico ed il cortiletto, ed anche il portico per la seconda volta, e poi l'ingresso, oltre cui si vedono in lontananza boschi e montagne. Al lato manco della sala a mangiare è una gran camera che non avanza molto nel mare, da cui si entra in una piccola, che ha due finestre per ricevere dall'una i primi raggi del sole nascente, dall'altra gli ultimi del cadente. Da questa cameretta si vede anche il mare, ma un poco più lontano, e di sommo piacere alla vista. L'angolo che forma il resto della sala ed il muro della camera, par fatto apposta per raccogliere, conservare e riunire l'ardor del sole. Egli è perciò il rifugio della mia famiglia contra il rigore del verno, ed in questa cantonata fanno ordinariamente i loro esercizj. Ivi non si conoscono altri venti che quelli nati da certe nuvole, le quali ingombrano piuttosto la serenità del cielo, che turbino la piacevolezza dell'aria che ivi spira.

« Viene appresso una camera tonda, situata di maniera, che i raggi del sole vi penetrano a tutte le ore del giorno. Fu scavato nel muro un armadio in forma di scaffale, che ho studiosamente guarnito dei libri che non si possono abbastanza leggere e rileggere. Di là per un picciol corridojo, che, per esser soffittato di tavole sottili, comunica da ogni lato il caldo del sole, si passa nelle camere da dormire. Il resto di quest'angolo è occupato da schiavi o altri famigli: tuttavia questo appartamento è tenuto con tanta pulitezza, che vi possono alloggiare anche i padroni. Dall'altra vi è una camera assai ben intesa, e poi un altro camerone o salotto a mangiare, che il sole ed il mare pajono render a gara comodo e piacevole. Quindi si passa in una camera congiunta ad un'anticamera tanto fresca nell'estate per la sua altezza, che calda nel verno per

essere schermata da tutti i venti. Accanto se ne trova un'altra colla sua anticamera: di là si entra nella sala del bagno, ov'è una conserva d'acqua fredda; questa sala è grande e spaziosa. Dalle opposte mura escono due pile sì larghe e sì profonde, che al bisogno vi si può nuotare. Appresso viene una stufa per profumarsi, e poi un camino pel bagno. Dall'istesso piano si passa in due sale, di mobili più galanti che magnifici, e dopo in un altro bagno temperato, dal quale uno può facilmente veder il mare.

« È non molto lontano un ginocchio di palla, situato in maniera che nell'estate il sole non vi entra che al tramontare, quando ha perduto di sua attività. Da un canto s'innalza una torre, a piè della quale sono due gabinetti, due altri di sopra, e finalmente un terrazzo ove si può mangiare, e dove alla vista si presenta gran paese e gran mare, e tutte le ville dell'intorno. Dall'altro canto è un'altra torre, in cui si trova una camera colle sue finestre che guardano a levante e a ponente. Addietro v'ha una guardaroba assai spaziosa, e poi un granajo, sotto cui vi è una sala a mangiare, donde si sente da lontano il rumore che fa il mare allorchè è agitato. Questa sala dà sul giardino e sul viale che domina tutto all'intorno. Il qual viale è guaruito da ambe le parti di bosso, alle cui mancanze supplisce il rosmarino: imperciocchè nei luoghi ove il tetto della casa copre il bosso, egli conserva facilmente tutta la sua verdura; ma nei luoghi scoperti ed esposti al vento, l'acqua del mare lo dissecca, benchè non sia tanto vicino al lido. Tra il viale ed il giardino è una vigna piantata di fresco, per cui si potrebbe camminare a piè nudi senza verun incomodo. Il giardino è abbondante di fichi e di mori, a' quali il terreno è tanto favorevole quanto contrario agli altri alberi. Una sala a mangiare vi sta appresso, che gode questo bel prospecto, il quale certo non cede a quello del mare che è più lontano.

« Dietro di questa sala sono due appartamenti, e le loro finestre guardano l'ingresso della casa, ed un orticello abbondante di civaje per servizio della cucina. Di là tu scorgi un portico a volta, che per la sua smisurata grandezza potrebbe stimarsi un'opera pubblica. Egli ha gran numero di finestroni sopra il mare, e meno sopra il giardino; ed alcuni ovati nella volta dell'istesso portico. Quando il tempo fa quieto e sereno, tutte queste finestre s'aprono: ma se il vento soffia da alcuna parte, allora s'aprono le finestre dall'opposta. Dirimpetto a questo portico stendesi una parte del giardino che spande gratissimi odori di viole. Il riverbero del sole che rimanda il portico scalda il terreno, e nell'istesso tempo lo difende dalla tramontana, e così da una parte si conserva il caldo e dall'altra non si perde la frescura. Finalmente questo portico protegge ancora dal vento di mezzogiorno, sicchè da differenti lati ti offerisce un ricovero contro la diversità dei venti. Prima di mezzogiorno tu puoi passeggiare all'ombra di questo portico, e al pomeriggio nei viali e negli altri luoghi del giardino che sono più vicini a quest'ombra; ma si vede crescere o mancare secondo che i giorni diventano o più lunghi o più brevi. Il portico ancora non è punto esposto al sole quand'egli è più ardente, e quando i suoi raggi cadono a piombo sopra la volta. Vi è anche quest'altra comodità, che le sue finestre sono in tal guisa ordinate, che quando bisogna aprirle, lasciano sempre ai zeffiri un passo libero per impedire che l'aria troppo rinchiusa non si corrompa.

« All'estremità del portico e del congiunto giardino è un appartamento staccato, ch'io chiamo mia vera delizia: egli è tutto mia fabbrica. Ivi è un salone fatto a guisa d'una stufa solare; da un canto prospetta una parte del giardino, dall'altro il mare, e da tutti e due riceve il sole comodamente. Il suo ingresso corrisponde ad una vicina camera, ed una delle due finestre dà sopra il portico. Ho fabbricato dalla parte del mare una stanza di buon gusto, ove si può mettere comodamente un letto con due sedie, e per mezzo d'una vetriata o d'una tenda, con aprir l'una o col tirar l'altra, viene ad unirsi con l'altra camera o a separarla a piacimento. I piedi del letto sono vòlto verso il mare, ed il capo verso le case; da tutte due le bande si vedono delle foreste. Tre differenti finestre vi presentano queste tre differenti vedute, e tutte ad una volta le confondono. Di là si entra in una camera da dormire, ove mai non penetra nè voce di schiavi, nè mormorio del mare, nè strepito d'onde, nè lampi di tempesta, nè anche la luce medesima, se non s'aprono le finestre. La ragione di questa profonda tranquillità si è che tra il muro della camera e quello del giardino v'ha un appartamento da uomini, che per la sua estensione rompe qualunque mormorio

potesse penetrarvi. A queste camere è unita una piccola stufa, la cui finestra assai angusta ritiene o dissipa il calore secondo il bisogno. Più lontano si trovano un'anticamera ed una camera, in cui entra il sole subito che si leva, ed anche dopo il mezzodi obliquamente. Quando io vi son ritirato, m'immagino di essere a cento miglia da casa mia. Esso in ogni tempo mi piace, e specialmente in quello dei Saturnali: ivi godo silenzio e calma, mentre tutta la casa risuona dell'allegria che la licenza di queste feste permette ai domestici. E così i miei studj non turbano punto i piaceri della mia gente, nè i lor piaceri i miei studj.

« Solo a tante comodità e a tante delizie manca l'acqua corrente: in difetto di questa abbiamo pozzi o piuttosto fontane, imperciocchè sono di poca profondità. Il terreno è ammirabile; poichè in qualunque luogo tu lo scavi, hai dell'acqua pura, chiara, dolce, benchè appresso al mare. Le selve all'intorno ti somministrano gran copia di legna, ed ancor più di quel che desideri: Ostia ti fornisce abbondantemente di tutte le altre cose necessarie al vivere: il villaggio medesimo può bastare al bisogno di un uomo frugale, e non v'è che una sola villa fra la mia ed il villaggio. Ivi si trovano insino a tre bagni pubblici: tu puoi bene immaginarti qual ne sia il comodo, o che tu arrivi inaspettato o che tu abbia risoluto di non trattenerci che poco in villa, e però non siavi spazio di preparare i tuoi proprj bagni. Tutto il lido è ornato di ville, le une contigue, le altre separate, che per la loro differente bellezza formano il più dilettevole aspetto del mondo, ed insieme offrono a' tuoi occhi più d'una città. Puoi egualmente godere d'una vista sifatta, o che tu cammini per terra, o che vada per mare. Il mare è talora tranquillo, e il più delle volte agitato. Vi si piglia pesce in abbondanza, ma non è del più delicato: sonovi però delle sogliole eccellenti e delle locuste assai buone. La terra non è men liberale de' suoi doni. Soprattutto noi abbiamo del latte in abbondanza nel Laurentino; imperciocchè molte greggie vi si ritirano quando il caldo le scaccia dal pascolo, e le obbliga a cercar l'ombra od acqua.

« Non ti par egli ch'io abbia molta ragione di tener tanto caro un sì fatto ritiro, di farne le mie delizie, e di fermarmivi così lungo tempo? Tu veramente ami troppo la città, se non risolvi di venire a passar meco qualche giorno in un luogo sì dilettevole. Potresti venirvi, ed aggiungere a tante bellezze ed a tante amenità della mia villa le altre ancora della tua presenza. Sta sano ».

Sifatte descrizioni al primo leggerle sembrano evidenti; ma tosto che un uomo si accinge, colla matita e il compasso, a fissarle in carta, nascono mille difficoltà. Forse venti diversi sistemi si sono fatti per impiantare questa villa di Plinio; l'ultimo dei quali è dato dall'architetto francese L. P. HAUBEBOURT: *Le Laurentin, maison de campagne de Plin le jeune, restituée d'après la description de Plin*; Parigi, 1838. Può fare riscontro al *Palazzo di Scauro*.

§ 82. — Giardini.

Ornamento ai palazzi e alle case erano i giardini; ma non possiamo che rammemorare i vantati orti Esperidi e quelli di Alcinoo. Ricevevano vezzo dai boschetti, con tempjetti, ninfei, bagni, urne sepolcrali. Fra' Greci i boschi sacri vicino ai tempj erano coltivati con ispeciale cura, e conteneano piante d'ornamento e di odore, frutti, vigne, ulivi particolari (SOFOCLE, *Edipo a Colono* 16; SENOFONTE, *Ritirata* v. 3, § 15). In Atene molto coltivavansi i fiori, per l'uso frequente delle ghirlande. I Tolomei posero assai cura ai giardini in Egitto, e n'ottennero fiori tutto l'anno. Quelli di Mecenate erano estesissimi; e forse a quelli di Lucullo presso Napoli servivano la Piscina mirabile di Miseno, e la nuova grotta che or ora si riaperse nel promontorio di Coroglio, lunga circa 3200 palmi napoletani, alta e larga più che quella di Posilipo. Negli ultimi tempi si ornavano talmente, che diceasi *hortos adificare*: l'arte consisteva nel procurare ombre e variar l'esposizione, intrecciar labirinti, distribuir acque, e nel ridurre le piante e i cespugli, massime di carpino e di bosso, in figure d'animali o di lettere (*ars topiaria*). Quel di Plinio era un pergolato in *O litera similitudinem circumacta*, e l'invenzione se ne attribuiva a Cajo Matio cavalier romano, famigliare di Augusto.

Ai giardini erano congiunti la *gestatio*, viale d'alberi dove passeggiare discorrendo, e l'*ippodromus* per le corse a cavallo. Sotto l'Impero si trova cenno de'tepidarij, dove cor-

renti d'acqua calda mantenevano una temperatura tale, che malgrado del verno vi facessero i gigli bianchi e rossi, le viole di Tuscolo, le vigne, i popponi, e gli alberi da frutta. Coltivavansi pure delle piante bulbose, il croco, il narciso, il giacinto, le iridi. Talora vi eran unite uccelliere, e Alessandro Severo n'ebbe una che conteneva ventimila piccioni, oltre fagiani, pernici ed altra selvaggina.

I paradisi tanto decantati della Babilonia, recati poi anche nell'Asia Minore dai satrapi persiani, somigliavano ai nostri parchi.

Le piscine, col qual nome si indicano le nostre cisterne, più specialmente esprimono quelle destinate a conservare i pesci vivi. Ingenti spese vi si fecero, e Lucullo scavò lunghi canali per condurre, fin traverso a un monte, l'acqua del mare nella piscina della sua villa.

BOETTIGER, *Racemationen zur Gartenkunst der Atn.*

§ 83. — Agricoltura.

Non sarà qui fuor di proposito digredire sull'agricoltura antica. La storia sacra ce la dà coeva ai primi padri; e di buon'ora troviamo in Palestina e la divisione di terreni con siepi e fossi e muriccie, e la maledizione a chi traspianta i confini, e l'aratro. I monumenti egizj ci figurano l'arare, il seminare, il mietere, il vagliare, come vedesi dalle sottoposte. Il libro di Rut principalmente c'istruisce delle consuetudini agricole degli Ebrei.



Quanto ai Greci, Esiodo negli *ἔργα καὶ ἡμέραι*, accenna il vomere, la stiva, il carretto, il rastrello, la falchetta, il pungetto; e come il terreno si arasse tre volte, in autunno, in primavera, avanti la seminazione. Degli ingrassi non parla, ma più tardi Teofrasto indica la mescolanza delle terre e il loro abbonimento. Molti Greci scrissero d'agricoltura (*Geponici*), le cui opere perdute son ricordate da Plinio, Suida, Fabricio. Varrone, *De re rustica*, voleva insegnar ai Romani le pratiche de' Greci, degli Italiotti e de' Cartagi-

nesi, i quali ebbero da Magone precetti di quell'arte. Fra i latini scrissero d'agricoltura Columella, Catone, Plinio, Palladio, Virgilio, attestando come fosse arrivata ad alto grado di perfezione. L'aratro era tirato da buoi, e al cadere della repubblica, dai Galli cisalpini s'imparò a sottoporvi ruote; si conosceva ogni sorta di concimi, eccetto la maragnone; le cloache e i pollaj offrivano in abbondanza concio (*letamen*); segala e legumi seminavano per poi sovesciarli subito dopo la fioritura; bruciavano le stoppie ne' campi, e vi lasciavano stramare le bestie all'aria aperta.

L'orzo, da principio la derrata più comune; dappoi fu abbandonato ai cavalli, surrogandovi il farro. Quattro specie ne indica Columella, e Plinio lo dice *durissimo* perchè resisteva al verno, e veniva in luoghi umidi e argillosi, come nei secchi e caldi. Non si conosce più quella pianta, ma somigliava all'orzo marzajuolo. Coltivavano inoltre il frumento, la *siliga* o grano bianco, il *tremas* o grano trimestrale; nei contorni di Verona e Pisa e nella Campania, la spelta, il miglio e il panico. La segala era poco amata, e solo i paesi subalpini la mescolavano col farro per far pane. Degli ortaggi conosceansi quasi tutti quelli che oggi; e con maggior cura si coltivavano i cavoli nei verzieri attorno a Roma. Grande estensione davasi ai prati, occorrenti al bestame e ai cavalli; a cui uso segavansi pure la segala in erba, l'erba medica, il fieno greco, e la *farago*, mescolanza d'erbe pratensi.

Quantità di vini prelibatissimi o disceano; e la vite coltivavasi o lasciandola caccante, o reggendola con pali, o disponendola a pergola, o attaccandola ad olmi, pioppi, frassini.

L'ulivo, al dir di Plinio, non era conosciuto in Italia al tempo di Tarquinio; ma Columella ne annovera dieci qualità, e l'olio trasportavasi in tutte le provincie.


I Romani conquistando i paesi stranieri, vi recarono però le arti nostre, e principalmente i raffinamenti agricoli, riscattando così i mali della guerra,

§ 84. — Arredi domestici. Cene romane. Occupazioni giornaliera.

Ritornando alle case, ne considereremo per ultimo i mobili. Anche in questi i Greci spiegarono il felice accordo della bellezza coll'utilità, e preferirono le forme geometriche: nel che furono imitati dai Romani. Quindi i loro arredi s'accordano egregiamente coll'architettura; se non che la destinazione di essi lascia vi si possono adoprare forme vegetali leggere, e parti animali per decorazione.

La loro natura fa che pochi siensi conservati; pure le ruine di Ercolano e Pompej ne offressero un numero; altri sono effigiati di metallo e di marmo; altri vedonsi dipinti sulle pareti e sui vasi. Un'occhiata al museo Borbonico è il migliore studio che si possa fare di questa parte dell'antiquaria: e nel paragonare gli utensili domestici, è a compiacerci che tanto noi superiamo gli antichi nella comodità di quelli, quanto essi per avventura noi nel gusto e nella delicatezza. Senza poter entrare nelle interminabili particolarità, nomineremo alcuni de' più numerosi o notevoli.

Lucerne moltissime pubblicò, dopo altri, il Passeri, fra cui alcune di vetro; ma più se ne ha nelle antichità di Ercolano e Pompej, indi in tutti i sepolcri dell'Etruria e della Campania. A tacere la forma ben nota, con orecchio e con uno, due o tre becchi (*rostrum*, ρύξον) e con parole e fregi, sono talora foggiate in animali, membri, vasi ecc. Oltre il foro per versare l'olio, talvolta ne hanno un più piccolo dove tenere lo spillo per attizzare il lucignolo; altre hanno attaccato un uncino per ismocularle e rattizzarle, ma di rado si trova lo spenitojo. Molte son rese importanti da graziosi rilievi e da iscrizioni: e questa di bronzo, sormontata




da un sileno, è delle più belle: questa (fig. 1) col fanciullo avviticchiato a un'oca, e che ha due lucignoli (*dimyxos*) sta nel museo Borbonico. La (fig. 2) rappresenta un nostro incensiere, sostenuto da un puttino; dov'è pure a vedersi a sinistra l'attizzatojo. Bizzaro è il pensiero della (fig. 3), che dà anche la forma d'un soffietto.

Ad Ercolano e Pompej trovaronsi due lanterne di bronzo, collo spegnetto, munite ai lati di corno trasparente; e qui (fig. 4) ne diamo una; il pezzo a sinistra serviva probabilmente per sospenderla, e vi sarà stato l'anello con cui il servo potea portarla.

I candelabri, stando al nome e alla definizione di Varrone, sarebbero destinati a sostenere le candeie: ma fuor di un nuovo trovato a Nocera colla spina in mezzo, e quale'altro con un cannello verticale, gli altri non converrebbero a tal uso, si bene a sorregger lucerne o cazzuole d'odori. Faceansi ora di terra cotta, ora di marmo, or di metalli ornati di pietre preziose:

variattissime ne erano le forme, e talora la ricerca della novità portava a bizzarrie. E qui (fig. 5) noi ne diamo uno del museo Borbonico, a due rami con un Diogene; e un altro nella pag. seguente, trovato a Pompej, ove il pilastro sostiene quattro lampade. A molti rami ne erano nel tempio di Apollo Ismenio, nel pritano a Taranto.

1



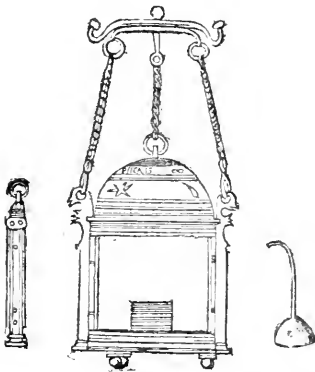
2



3




4



5



1



2



3



Le faci, tanto spesso mentovate dagli scrittori, erano di rami di legno o di vimini facili a bruciare, e legati attorno a stoppa e altre fibre vegetabili, impregnate di ragia. Legavansi con eleganza, e nella figura (2) ne offriamo tre esempj. La donna di mezzo è tolta da un vaso di terra. Il fanciullo alato a destra, addormentato è s'un monumento funereo di Roma, colla scritta *Somnus*: l'altro pur alato vien da una gemma antica, e figura l'amore leteo.

La quale raffinatezza di forme non lasciò studiare il miglioramento delle lucerne: e non che arrivare alla corrente doppia come noi, non sapeasi schermir dal fumo le volte, i cui bellissimi colori o rilievi ne sono sempre danneggiati.

A Pompej trovossi un salvadanaio, con entro una moneta; inoltre forme di pasticci, arnesi chirurgici, ecc.

I vasi e gli anelli sono di tale importanza, che ne terremo discorso a parte. Così degli specchi.

Un letto riportammo a pag. 86: un altro lettuccio da mensa e un tavolino può vedersi nella figura 3, dalla quale si scorge pure il modo con cui si stava a tavola.

Le coperte da letto valeano a Roma prezzi enormi: e Marziale berteggia un uom nuovo, che fingesi malato per ostentare ai visitatori il lusso di sua camera. Gli origlieri erano pieni di lana fina, ma i materassi di paglia o di foglie, cui più tardi succedette la piuma d'oca, e pei ricchi la peluria di cigni: onde qualche proconsole mandava legioni intere a raccorre quella preziosa lanugine, che vendevasi a caro prezzo.

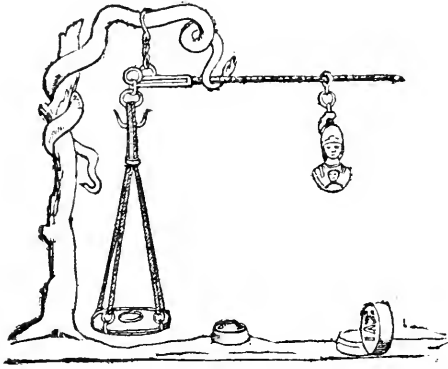
Le tavole faceansi de' legni più fini; e Cicerone, non gran ricco, n'ebbe una del valore d'un milione di sesterzj (L. 204,500); Asinio Gallo un'altra di mille sesterzj di più; e i Ceteghi una d'un milione quattrocentomila sesterzj.

Nel triclinio le tavole più consuete erano a tre piedi. Gneo Manlio portò dall'Asia Minore l'uso di quelle rotonde d'un piede solo (*monopodium*). Talora ne fecero a luna;

cui adattavasi un sofà della stessa forma (*stibadium*). I letti da mensa erano alti quanto la tavola, o anche più, e vi stavano tre convitati per ciascuno.

Trovossi qualche forchetta, ma rarissima: Caylus ne esibisce una d'argento scavata lungo la via Appia; ma come accertarne l'età? Orazio menziona spesso la nitida saliera paterna, guardata come sacra in grazia del sale, il rovesciar il quale consideravasi funesto augurio.

Fra i piatti, i più ricchi e grandi per mense e sacrificj chiamavansi *lanx* e *lancula*. Da ciò il nome di bilancia. Quando questa avesse una lance sola, dicevasi *statera*: e moltissime se ne conservano nel museo Borbonico, una nel Capitolino, che qui vedete:



Petronio Arbitro, nel romanzo intitolato *Satyricon*, toglie a descrivere un tal Trimalcione, uomo di moltissime dovizie e pari splendidezza, ma tronfio quanto baggeo, nel quale alcuni pretesero riscontrare Claudio, altri Nerone: noi più volentieri l'ideale d'uno dei tanti ricchi lussuriosi della Roma d'allora. Il pezzo più segnalato dell'opera (scoperta nel 1662 da Marino Stallejo dalmata) è la cena di Trimalcione. Ne diamo un estratto, libero dalle moltissime digressioni che l'interrompono, per offrire una informazione del costume romano, esagerato però, come avviene nelle satire. Racconta un Gallo, nuovo a quegli usi:

— E che? non sapete voi presso chi oggi si fa baldoria? Presso Trimalcione, uomo magnifico, che ha nella stanza da pranzo un orologio ed un trombetta (*due schiavi che danno avviso dell'ora*), istruiti ad avvertirlo di tutti i momenti ch'egli nella vita sua consuma. Noi quindi ci rivestimmo prestamente, e comandammo a Gitone, che ci aveva assistito graziosamente come un famiglio, di seguirci al bagno.

Frattanto ci diammo a gironzare per trastullo, ad entrare pe' circoli dei giocolieri, quando ad un tratto vedemmo un vecchio calvo vestito d'un palandrano rossiccio, che stava giocando alla palla con alcuni fanciulli a lunghi capelli. Nè furon tanto i fanciulli che a quello spettacolo ci trattenessero, quanto quel nonno che alla palla esercitavasi coi calzari (*al contrario degli altri, che vi si esercitavano scalzi e in farsetto*). Ei non ribattea la palla che avesse toccato il terreno, ma un servo ne avea pieno un sacco, quanto ai giocatori bastava. Varie altre novità notammo: eranvi due eunuchi posti in diversi punti del circolo, de' quali uno teneva una mastelletta d'argento, l'altro noverava le palle, non quelle però che giuoco facendo lanciavansi colle mani, ma quelle che cadeano.

Intanto che ammiravamo cotali splendidezze, Menelao venne a dirci: — Questo è colui, presso il quale mangierete. Non vedete che così principia la cena? » Ancor |discorreva, quando lo splendidissimo Trimalcione fece scoccar le dita, e a questo segno l'eunuco mise una mastelletta sotto al giocatore, il quale scaricovvi entro la vescica, poi chiese acqua alle mani, e le dita inumidite sul capo d'un ragazzo asciugò. Lungo sarebbe il descriver tutto. Entrammo nei bagni, e al momento che il sudor ci copresse, passammo al fresco.

Trimalcione, già tutto strofinato di manteche, faceasi fregare non con lenzuoli di lino, ma con mantelli di finissima lana. Tre di quei mediconzoli intanto trangugiavano falerno alla sua presenza, e perchè gareggiavano a chi più ne versava, Trimalcione dicea loro, bevessero pure allegramente il suo vino. Involto quindi in una sindone di scarlatta, fu messo in lettiga, cui precedevano quattro adorni lacchè ed una carriuola a mano, dove portavasi un vecchio e cisposo mignone, più brutto di Trimalcione, di cui era la delizia. Così trasportato e accompagnato da armoniosi flautini, si avvicinò alla testa di lui, e come se gli parlasse segretamente all'orecchio, canticchiò per tutto

il cammino. Noi, stanchi ormai di meraviglia, teniam dietro, e insieme con Agamennone (*il sofista di casa*) arriviamo alla porta, sullo stipite della quale era un cartello inchiodato con questa iscrizione: *Qualunque schiavo uscirà senz'ordine del padrone, buscherà cento sferzate.*

Stava sull'ingresso un guardaportone vestito di verde chiaro, con una cintura di color ciliegia, il quale sbucciava piselli in un catino d'argento. Pendeva sopra la soglia una gabbia d'oro, dalla quale una gazza variopinta salutava i concorrenti. Di tante cose stordito, io fui per cader tombolone, a rischio di fracassarmi le gambe, per colpa di un cane che alla sinistra dell'ingresso vicino alla camera del guardiano era dipinto sul muro, legato alla catena, colle parole cubitali al di sopra *Guardati dal cane.* Ciò fece ridere i miei colleghi, ma io raccolto lo spirito, non rimasi dal proseguir lungo il muro. Il luogo ove si vendono gli schiavi, era tutto dipinto a cartelloni, insieme col ritratto di Trimalcione, chiomato, col caduceo in mano, nell'atto che entrava in Roma, e Minerva ne reggeva le redini. Più innanzi era figurato in atto d'imparar i conti, e più oltre in foggia di tesoriere; e il bizzarro pittore ogni cosa avea diligentemente rappresentata coll'iscrizione; sul finir poi del portico eravi Mercurio, che lui con mento rialzato ponea sopra un alto tribunale. Ivi appresso era la Fortuna col corno dell'abbondanza, e le tre Parche che filavano pennecci d'ore. Osservai pure nel portico una partita di lacchè, che veniva esercitata da un istruttore. Oltre a ciò, vidi in un angolo un grande armadio, ne' cui stipi erano chiusi i lari d'argento, una statua in marmo di Venere, ed una scatola d'oro grandicella, in cui diceano venir serbata la prima barba di esso. . .

Quando andammo per entrare nel triclinio, un de' ragazzi, che a quest'ufficio badava, gridò: — Col piè destro». Noi tremammo che alcun di noi non passasse col contrario: ma introdottoci tutti col piè dritto, un ignudo schiavo prostrorsi ai nostri piedi, e si pose a pregarci che il liberassimo dal castigo, giacchè grande non era il delitto pel quale era in pericolo, essendogli stato rubato nei bagni l'abito del tesoriere, che appena valer potea dieci sesterzj. . .

Finalmente ci sedemmo, e i famigli egiziani altri versavano acqua diaccia alle mani, altri ci lavarono i piedi, togliendoci con esperta diligenza ogni bruttura dall'unghie. Nè tale modesto servizio facean essi tacendo, ma alla buona canticchiavano: onde mi venne pensiero di provare se la famiglia tutta cantasse; perciò chiesi a bere, ed ecomi un ragazzo prontissimo, che mi favori parimenti di un'acida cantilena; e così usava ogni altro, cui qualche cosa fosse chiesta; in modo che l'avresti creduto un triclinio da pantomimi, anzichè da padre di famiglia.

Un lautissimo antipasto fu recato, e ciascheduno si era già adagiato, fuorchè Trimalcione, al quale conservavasi il primo luogo, per disposizione contraria all'uso. . . Il suo vaso era di metallo di Corinto, e rappresentava un asinello con una corba, nella quale da una parte stavano olive bianche, dall'altra nere. L'asinello era coperto da due scodelle, sull'orlo delle quali si leggeva il nome di Trimalcione ed il peso dell'argento. V'aveva anche de' ponticelli saldati, sostenenti de' ghiri conditi con miele e papavero, e mortadelle caldissime rosolate sulla graticola, sotto la quale stavano prugne sriache, con chicchi di melogranato.

Stavamo tra queste morbidezze, quando Trimalcione, portato a suon di musica, e collocato sopra piccolissimi guancialetti, mosse il riso di qualche imprudente; perocchè gli spuntava la testa pelata fuori d'un mantello di porpora, e intorno alla collottola carica di quel vestimento, teneva una cravatta guarnita d'oro, le cui estremità pendevano quinci e quindi; portava pure nel dito mignolo della sinistra un grande anello dorato, e all'ultimo articolo del vicin dito uno men grande tutto d'oro, come a me parve, ma saldato con ferruzzi in forma di stelle. E per non mostrarci queste ricchezze soltanto, e' si discoperse il braccio destro, ornato di smanigli d'oro legati in un cerchietto d'avorio con laminette luccicanti. Come poi con uno spillo d'argento ebbei nettati i denti, — Amici (disse), non volevo ancor venire al triclinio, ma per non vi far troppo aspettare, ogni divertimento ho sospeso. Permettete però, ch'io finisca un mio giuoco».

Avea dietro un ragazzo con uno sbaraglino di terebinto e dadi di cristallo, e, cosa di fino gusto, osservai che, in luogo di pedine bianche e nere, usava monete d'oro e

d'argento. Mentr'egli giocando avea distrutta la schiera opposta, e noi eravamo ancora all'antipasto, una tavola fu portata con una cesta, in cui era una gallina di legno colle ali distese a cerchio, come in atto di covare. Venner tosto due schiavi, ed allo strepito della musica si posero a investigar nella paglia, e tolteno alcune ova di pavone distribuirle ai convitati. Trimalcione allora rivoltandosi disse: — Amici, io ho ordinato si metteser sotto questa gallina delle ova di pavone; e temo, per Bacco, non abbiano già il feto: proviam tuttavia se sono bevibili ».

Noi prendemmo de' cucchiaj non men pesanti di mezza libbra, e rompemmo le ova, che eran fatte di pasta. Io fui li li per gittar il mio, perchè mi era sembrato avesse il pulcino: ma poi, udendo da un vecchio commensale che alcuna cosa di buono doveva starvi, continuai a rompere il guscio, e ritrovai un grasso beccafico, contornato dal tuorlo dell'ovo sparso di pepe.

Trimalcione avea già sospeso il giuoco, e d'ogni cosa richiesto, ed a voce alta dato a ciascuno facoltà di ber novamente il vino col miele, quando tutto ad un tratto l'orchestra diè un segno, e i cibi del primo servizio furon cantando rapiti dagli stessi sonatori. In mezzo a questo rumore cadde a caso sul pavimento una scodella d'argento, ed uno schiavo la raccattò. Se ne avvide Trimalcione, e fatto schiaffeggiare lo schiavo, comandò che la rigettasse. Il credenziere le fu intorno, e fra le altre lordure la scoperò via.

Entrarono dipoi due chiamati Etiopi, con piccioli otri, simili a quelli coi quali si inaffia l'anfiteatro: e porsero il vino con essi, giacchè nessuno contenea acqua. Applaudito per sifatte morbidezze il signore, disse: — Morte fa tutti eguali »; ordinò dunque allo scalco di assegnare a ciascuno la propria mensa, e soggiunse: — Questi servi sono troppo numerosi; tolti di qui ci sminuiranno il calore ».

Portaronsi tosto bottiglie di vetro diligentemente turate, che avean di fuori un biglietto col titolo, *Falerno del console Opimio d'anni cento*. Intanto che leggevamo i cartelli, Trimalcione battutesi le mani esclamò: — Ohimè! ohimè! il vino dunque vive più vecchio dell'omiciattolo? Poichè la è così, facciamone gozzoviglia. Il vino è vita. Io assicuro che esso è vero d'Opimio. Jeri nol feci mescere sì buono, benchè i convitati fosser più cospicui ». Bevendo noi ed ammirando sì squisite magnificenze, un servo portò una figura d'argento accomodata in modo, che da ogni parte se ne volgevano gli articolici e le vertebre col rallentarle...

Tenne dietro agli applausi una portata, non grande, a dir vero, quanto credevasi; la novità tuttavia trasse gli occhi di tutti. Era in forma di una credenza rotonda, e avea in giro distinte le dodici costellazioni, sulle quali il cuoco avea posto il cibo proprio e conveniente alla figura; sull'Ariete i ceci di marzo; sul Toro un pezzo di bufalo; granelli e reni sopra i Gemelli; una corona sul Cancro; sul Leone un fico d'Africa; sulla Vergine una vulva di troja lattante; sulla Libra una bilancia che da una parte conteneva una torta, e dall'altra una focaccia; sullo Scorpione un pesciolino da mare che chiamano scorpione; sul Sagittario un gambero marino; sul Capricorno una locusta marina; sull'Acquario un'anitra; sui Pesci due triglie. In mezzo poi v'era un cesuglio d'erbe recise, con un favo di sopra.

Il famiglio egiziano recava intorno il pane sopra un tamburino d'argento, egli pure con pessima voce canticchiando una goffa canzone sul laserpizio. A noi facean noja quelle trivialità, ma Trimalcione disse: — Ceniamo, chè tale è l'ordine della cena ».

Così detto, sopraggiunsero alcuni, i quali ballando un quartetto a suon di musica, scoprirono la parte superiore del credenzino; e allora vedemmo per di sotto, cioè in un altro servizio, ventresche e grassi circondanti una lepore ornata di ale, che pareva il caval Pegaso; e intorno ai canti del credeozino quattro statuette di satiri, da' cui ventri versavasi un liquore impepato sopra i pesci, i quali vedeansi nuotar nel mare. Noi applaudimmo tutti, facendo eco ai famigli, e lietamente assalimmo quelle lecornie.

Trimalcione del pari contento del buon ordine, — Trincia » esclamò; e tosto lo scalco si fece innanzi, e a suon di musica si furbescamente lacerò le vivande, che l'avresti creduto un cocchiere in lizza fra lo strepito dell'organo idraulico...

In questo mezzo vennero valletti, che agli strati sovrapposero coperte, su cui erano reti dipinte, e cacciatori colle aste, e un intero apparecchio di caccia. Non sapevamo che pensarci di ciò, quando fuor del triclinio alzatosi un gran rumore, entrarono

tutt'a un colpo alcuni cani di Sparta, che intorno pure alla mensa si diedero a correre: e un altro desco tenne lor dietro, sul quale era posto un cignale imberrettato di prima grandezza, cui dai denti pendevano due cestelli trecciati di palma, un de' quali colmo di datteri della Siria, e l'altro di datteri della Tebaide. Allo intorno v'avea de' porcellini fatti di torta, come se fosser lattanti, per significare che il cignale era femmina; e questi pure erano inghirlandati.

A tagliar il cignale non venne quel Trincia che aveva appezzate le altre vivande, ma un gran barbone, colle gambe ne' borzacchini, e con un abitino di più colori: e impugnato il coltello da caccia, gli percosse gagliardamente un fianco, e dalla piaga volaron fuori dei tordi. Pronti furono colle canne gli uccellatori, che tosto li presero mentre svolazzavano per la sala. Avendo Trimalcione fattine dar uno a ciascuno soggiunse: — Voi pur vedete come questo porco selvatico abbiassi mangiate tutte le ghiande ». Allora tosto i donzelli corsero ai cestini che pendevano dai denti, e i varj datteri egualmente divisero fra i commensali.

Intanto io, che stavami quasi solo in un canto, mi diedi ad almanaccare per qual ragione il cignale fosse col berretto; e poichè ebbi esaurite tutte le fantasie, determinai di confidare a quel mio interprete ciò che mi affannava. Ed egli: — Ciò ti spiegherebbe facilmente sino il tuo servo; giacchè qui non v'è enigma, ma cosa chiara. Questo cignale essendo rimasto intatto all'ultima cena di jeri, e dai convitati rimandato, oggi torna al convito col berretto da liberto ». Io allora condannai il mio stupore, e null'altro richiesi, per non parere di non aver mai cenato con galantuomini.

Tra questi discorsi, un bel ragazzo, cinto di viti e d'edera, che or Bromio era chiamato, or Lio, or Evio, portò tutt'intorno un panierino d'uve, cantando con voce acutissima le poesie del suo signore: al cui suono voltosì Trimalcione, — Dionisio (gli disse), tu sei liberto ». Allora il ragazzo tolse al cignale il berretto, e sul proprio capo sel pose; e Trimalcione di nuovo soggiunse: — Ora non negherete, ch'io possieda il padre Bacco ». Lodammo il motto di Trimalcione, e femmo assai baci al ragazzo, che venne intorno. . . Nè sapevamo che, dopo a tante lautezze, noi fossimo ancora, come dicesi, a metà cammino. Di fatto, levate a suon di musica le mense, si condussero nel triclinio tre bianchi majali, ornati di nastri e campanelli, dei quali il cerimoniere diceva uno aver due anni, l'altro tre, e il terzo esser già vecchio. Io mi pensai che insieme coi porci venissero i giocolieri, onde, com'è costume ne' circoli, operar qualche prestigio. Ma Trimalcione prevenendo ogni dubbio, — Qual di costei (disse) amereste voi che in un istante si mettesse in tavola? Così i fittajuoli pur fanno de' polli, d'un fagiano o di simili bagatelle; ma i miei cuochi usano cuocere un vitello tutto intero ». E in questa fe chiamare il cuoco Gajo, cui comandò, senz'altro aspettare la nostra scelta, che amazzasse il più vecchio. Poi ad alta voce gli disse: — Di qual decuria sei tu? » e avendogli risposto della quarantesima, gli disse: — Fosti comperato, o nascesti in casa? — Nè l'un nè l'altro (rispose il cuoco), ma vi fui lasciato per testamento da Pansa. — Bada bene (gli soggiunse) di sollecitarti, altrimenti io ti caccero nella decuria dei lacchè ». Il cuoco, da questa minaccia stimolato, andossene col majale in cucina.

Trimalcione dipoi rivoltosi a noi dolcemente, — Se il vino non vi aggrada, lo cambierò; ma sta a voi il mostrare che vi piaccia. Grazie al cielo, io non lo compro, ma ogni cosa che spetta al gusto nasce in un mio campetto, ch'io peraltro non conosco. Mi si dice che si estenda da Terracina a Taranto. Ora io penso di unir la Sicilia a quelle mie zolle, affinché, se volessi andare in Africa, non abbia a navigare per altri confini che per i miei. . . »

Ancor non avea svaporato queste fandonie, quando un altro desco, carico di quel gran majale, coprì la tavola. Noi ci diemmo ad ammirare tanta prestezza, ed a giurare che neppur un pollo potevasi cuocere in questo batter d'occhio, e ciò tanto più quanto maggiore ci pareva quel porco di quel che ci fosse prima sembrato il cignale. Indi Trimalcione guardandolo attentamente, — E che? (disse), questo porco non è stato sventrato? No, perdio, ch'ei non Pè. Qua, qua subito il cuoco ». Il cuoco comparve malinconico, e avendo detto ch'erasi dimenticato di sventrarlo, — Che dimenticato? (gridò Trimalcione); pensi tu che trattisi di non avervi messo il pepe e il cimino? Fuor camicciuola ». Senz'altro indugio il cuoco viene spogliato, il quale buzzo

buzzo stavasene in mezzo a due aguzzini. Tutti allora ci ponemmo a pregar Trimalcione, e dire: — Questo è un accidente; lascialo di grazia; e se altra volta mancasse, nessuno più intercederà per lui ».

Io crudelmente severo, non potei trattenermi, che piegandomi all'orecchio d'Agamennone, non gli dicessi: — Questo servo deve per certo essere un gran balordo. Avvi alcuno che si scordi di sventrare un majale? non gli perdonerei, perdio, se si trattasse d'un pesce ». Non fece però così Trimalcione, il quale serenata la fronte, disse: — Or bene, poichè tu sei di sì cattiva memoria, sventracelo qui pubblicamente ». Il cuoco, ripreso il grembiule, brandì il coltello, e con man timorosa tagliò qua e là il ventre del porco; ed ecco dalle ferite allargantisi per l'urto del peso, scappar fuori salsiccie e sanguinacci.

A questo spettacolo tutta la macchinale famiglia de' servi fe plauso, e con istrepito felicità Gajo; e il cuoco non solo fu ammesso a bere tra noi, ma ricevette eziandio una corona d'argento, ed un bicchiero sopra un bacile di Corinto: e perchè da vicino lo osservava Agamennone; Trimalcione disse: — Io sono il solo che abbia il vero metallo di Corinto. . . »

Entrò poi il suo agente, il quale, come venisse a recitar i fasti di Roma, lesse quanto segue:

« Il giorno 25 luglio, nati nel territorio di Cuma, di ragione di Trimalcione, trenta « fanciulli maschi e quaranta femmine: portate dall'aja nel granajo mille cinquecento « moggia di frumento: buoi domati cinquecento. Nello stesso giorno, Mitridate « schiavo impiccato alla croce per aver bestemmiato il genio tutelare di Gajo nostro. « Nello stesso giorno, riposte in cassa centomila lire, che non si poterono impiegare. « Nello stesso giorno, accesosì il fuoco negli orti pompejani, cominciato la notte in « una casa da villano ».

— Aspetta (disse Trimalcione); da quando in qua ho io comperato gli orti pompejani?

— L'anno scorso (rispose l'agente); perciò non erano ancor messi a libro ». Trimalcione adirosi, e soggiunse: — Qualunque fondo mi si compri, se dentro sei mesi io non ne sarò avvertito, proibisco che mi si porti il conto ».

Entrarono finalmente i saltatori, ed un certo Barone, coso sciochissimo, si presentò con una scala, sulla quale fece salire un ragazzo, a cui comandò che saltasse e cantasse, tanto salendo, quanto standovi in cima. Il fece in appresso attraversare de' cerchi di fuoco, e tener co' denti una bottiglia. Il solo Trimalcione maravigliavasi, e dicea che quello era un ingrato mestiere; nelle umane cose però due sole esser quelle ch'egli con molto piacere osservava, i saltatori e le beccacce; gli altri animali e divertimenti esser baje e fanfaluche. — Perciò (soggiunse) io comperai dei commedianti, e volli poi che recitassero farse, ed al mio corista ordinai che cantasse in latino. . . »

(Qui tralasciamo grossolane baje di Trimalcione).

Continuava egli così a tor la mano ai filosofi, quando portaronsi attorno in un vaso alcuni viglietti; ed il paggio che n'era incaricato, ne lesse le sorti. Uno diceva, « Denaro buttato iniquamente », e si portò un presciutto con branche di gamberi sopra, un orecchio, un marzapane, ed una focaccia bucata. Recossi dipoi una scatoletta di cotognato, un boccone di pane azimo, uccelli grifagni, insieme con un pomo e porri e pesche e uno staffile ed un coltello. Uno ebbe passerì, un ventaglio, uva passa, miele attico, una veste da tavola ed una toga, una fetta di marzapane, e tele dipinte: un terzo ebbe un tubo ed un socco. Portossi pure una lepre, un pesce sogliola, un pesce morena, un sorcio acquatico legato con una rana, ed un mazzo di biete. Ridemmo lungamente di questo giuoco: erano seicento i viglietti, de' quali non mi ricordo altro. . .

Dopo nuove hubbole di Trimalcione, gli Omeristi alzarono un gran gridore, perchè in mezzo ai famigli, che d'ogni parte correvano, fu portato sopra un amplissimo vassojo un vitello intero a lessato e con un caschetto sul capo. Ajace gli veniva dietro, il quale, da furibondo imbrandito un trinciante, il tagliò, rivoltandone i pezzi colla punta, a guisa di ciarlatano, or di sotto, or di sopra, e distribuendolo a noi, che lui ammiravamo. Ma non potemmo quegli eleganti lavori a lungo osservare, perchè tutto a un tratto sentimmo scricchiolar la soffitta, e tutto il triclino tremare. Io m'alzai spaventato, temendo che qualche saltatore non scendesse dalla parte del tetto; e gli altri

convitati non meno sorpresi alzarono gli occhi, curiosi qual novità venir potesse di lassù. Ed ecco che apertasi la soffitta, si vide un gran cerchio, che quasi da larga cupola distaccandosi venne giù, e gli perdeano d'intorno varie corone d'oro e sca-tolette d'alabastro piene d'unguenti odorosi.

Mentre ci era ordinato di prenderci questi presenti, io volsi l'occhio alla mensa, sulla quale vidi già riposto un servizio di alenne focacce, e in mezzo un Priapo fatto di pasta, che nel largo suo grembo teneva, secondo il suo solito, uve e poma d'ogni specie.

Noi con avidità allungammo le mani a que' frutti, ed improvvisamente un nuovo ordine di giuochi accrebbe la nostra allegria, perchè le focacce ed i pomi, appena colla minima pressione toccati, diffusero intorno tale odor di zafferano, da riuscire sin mo-lesto.

Persuasi adunque, che una vivanda sì religiosamente profumata fosse cosa sacra, noi ci rizzammo in piedi, e augurammo felicità ad Augusto padre della patria. Alcuni però avendo anche dopo questa venerazione rapiti quei frutti, noi pure ce n'empimmo i tovagliuoli, ed io soprattutto, cui pareva non aver mai abbastanza regalato il mio Gitone.

Tra questo fare entrarono tre donzelli involti in candidie tunicelle, due de' quali misero in tavola gli Dei lari inghirlandati, ed uno recando intorno una tazza di vino, gridava: — Ti sieno propizj gli Dei ». Dicea parimenti, che l'un d'essi chiamavasi Cerdone, l'altro Felicione, ed il terzo Luerone (*nomi di prospero augurio*). E come fu portato intorno il ritratto di Trimalcione, che tutti baciaron, noi non potemmo sebben con rossore scansarcene. . .

All'istante venne condotto un cane tutto lardo, legato alla catena, a cui il portiere ordinò con un calcio di sdrajarsi, e quegli si distese avanti la mensa. Allora Trimalcione gittandovi un pan bianco, — Non avvi (disse) nessuno in mia casa, che m'ami più di costui ». Sdegnato il ragazzo ch'ei lodasse Silace così sbacatamente, mise in terra la cagnolina, e l'aizzò contro lui. Silace, secondo il costume cagnesco, empiè la sala di orrendi latrati, e stracciò quasi la Margarita di Cresò. Nè a questa baruffa fermossi il rumore, perchè venne altresì rovesciata una lampada, di cui si ruppero i cristalli, e l'olio bollente si sparse addosso ad alcuno de' commensali.

Trimalcione, per non parere in collera di questo accidente, baciò il ragazzo, e gli comandò di salirgli sulla schiena. Egli andò subito, e messoglisi a cavalluccio, gli batteva col palmo delle mani le spalle, e ridendo chiedevagli: — Conta, conta, quanti fanno? ». . .

Trimalcione rimessosi per un poco, ordinò si empisse un gran fiasco, e si distribuì da bere a tutti gli schiavi che sedevano ai nostri piedi, aggiungendo questa condizione: — Se alcuno non vuol bere, versagli il vino sul capo ». E così or faceva il severo, ed ora il pazzo.

A queste familiarità venner dietro intingoli, la cui memoria vi giuro che mi fa stomaco; poichè tutte quelle grasse galline erano contornate di tordi, con ova d'anitra ripiene, le quali Trimalcione ci pregò con orgoglio di mangiare, dicendo che erano galline disossate. . .

Càpita un altro ospite, che aveva cenato altrove, a cui Trimalcione chiede: — Che cosa avete di squisito? »

— Lo dirò, se il potrò (rispose l'altro); perchè io sono di fragil memoria, che talvolta dimentico lo stesso mio nome. Avemmo dunque dapprima un porco, coronato con salsiccie intorno, e colle interiora benissimo condite: eranvi biete, e pan bigio, che io preferisco al pan bianco: e siccome egli fortifica, così, poichè mi giocava, non me ne lagno. La seconda pietanza fu una torta fredda, su cui era sparso un eccellente miele caldo di Spagna, cosicchè io nulla mangiai della torta, e molto meno del miele. Quanto ai ceci ed ai lupini ed al resto de' frutti, nulla più ne presi di quel che Calva mi suggerisse; due pomi però mi riposi, che tengo in questo tovagliolino, perchè se io non porto qualche regaluccio al mio servitorello, e'mi sgriderebbe; del che madonna saviamente suole ammonirmi. Oltre a ciò avevamo dinanzi un pezzo di orsa giovane, di cui Scintilla avendo imprudentemente gustato, fu per vomitar le budella: io al contrario ne mangiai quasi una libbra, perchè sapeva di cinghiale. Se l'orso, dicevo io, mangia l'omiciattolo, quanto più l'omiciattolo mangiar deve dell'orso? Finalmente

avemmo del cacio molle, del cotognato, delle chiocciole senza guscio, della trippa di capretto, del fegato nei bacini, delle ova accomodate, e rape, e senape, e tazze che parean pinte: benedetto Palamede che le inventò! Furono portate intorno in una marmitta le ostriche, che noi senza troppa civiltà ci prendemmo a piene mani, perchè avevam rimandato il presciutto»...

Non sarebbe mai giunto il termine di questi fastidj, se non fosse venuta l'ultima portata, composta di un pasticcio di tordi, di zibibbo e di noci confette. Tenner dietro pomi cotogni contornati di chiodetti di garofano, che pareano tanti porcospini: e tutto ciò era pur passabile, se non si fosse data un'altra sì pessima vivanda, che prima di mangiarne avremmo voluto morir di fame. Quando fu in tavola, noi pensammo fosse un'oca ripiena, contornata di pesci e d'ogni sorta uccelli; di che Trimalcione avvedutosi disse: — Tutto questo piatto esce da un corpo solo ».

Io m'avvidi tosto di quel che era, e volgendomi ad Agamennone: — Io resto maravigliato come tutti cotesti ingredienti sieno accomodati in guisa che pajon fatti di creta; e so di aver veduto a Roma, nel tempo de' Saturnali, di simili cene finte ».

Ancor non finivano queste mie parole, che Trimalcione disse: — Così possa io crescer di ricchezza, se non di corpo, come tutti questi intingoli il mio cuoco ha fatti col majale. Non può darsi gemma più preziosa di costui. Se volete, egli di un cono vi farà un pesce, col lardo un piccione, col presciutto una tortora, delle budella di un porco una gallina: perciò a genio mio, gli fu posto un bellissimo nome, giacchè egli chiamasi Dedalo; e siccome ha egli gran fama, uno gli portò a Roma dei coltelli di Baviera ». E sì dicendo comandò che gli si recassero, gli osservò con ammirazione, e ci permise di provarne la punta sulle nostre labbra.

Al tempo stesso entrarono due schiavi in aria di litigar fra di loro per un cingolo, di quelli cui si attaccano i vasi, che costoro si tenean sulle spalle. Trimalcione avendo pronunziata la sua sentenza, nè l'un nè l'altro volle acchetarvisi, ma ciascheduno ruppe con bastoni il fiasco dell'altro.

Sopraffatti noi dell'insolenza di quegli ubriachi, li tenevam d'occhio, e vedemmo che da quei rotti vasi erano cadute ostriche e pettini, le quali un donzello raccolse, e in una marmitta recò intorno.

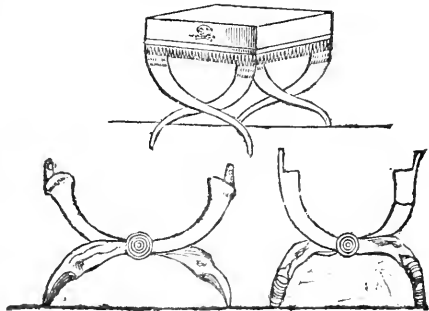
Il cuciniere ingegnoso secondò queste splendidezze, perchè portò lumache sopra una graticola d'argento, e cantò con voce tremula e spaventosa. Io ho rossore a narrare ciò che seguì. Imperocchè i chiamati donzelli (cosa non più udita), portando unguenti in un catino d'argento, unsero i piedi agli sdrajati commensali, dopo aver loro allacciate e gambi e piedi e calcagni con varie ghirlande; poi l'unguento medesimo fecer colare nei vasi di vino e nelle lucerne...

Finalmente intrizziti pregammo il custode di metterci fuor della porta, ma egli rispose: — Assai t'inganni se pensi uscir per di qua, donde sei entrato. Nessun convitato giammai esce dalla porta medesima; entrasì per l'una, e per l'altra si parte ».

In questa si udì un gallo cantare: per la cui voce sgomentato, Trimalcione ordinò che si spandesse vino sotto la tavola, e se ne mettesse nelle lucerne; di più trasportò l'anello nella man destra, e disse: — Non senza il suo perchè codesto trombetta ha dato un tal segno: o bisogna che vi sia incendio in alcun luogo, o che alcuno nel vicinato trovisi in punto di morte. Lungi da noi i tristi augurj; epperò chi mi porterà questo mal nunzio, avrà una corona in regalo»...

Le sedie erano di molta varietà e bellezza, più che comode. Eccone alcune:

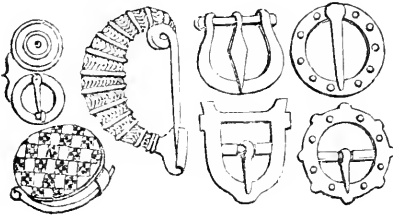
La sedia curule ornata di avorio era distintivo de' maggiori magistrati. Le sedie delle signore portavano cuscini e ricami, ed usavane in carro o nelle lettighe. *Troni* chiamavansi quelle di maggior magnificenza. Il *biselio*, sedile per due, era riservato ad alcune dignità. Il *lettisternio*



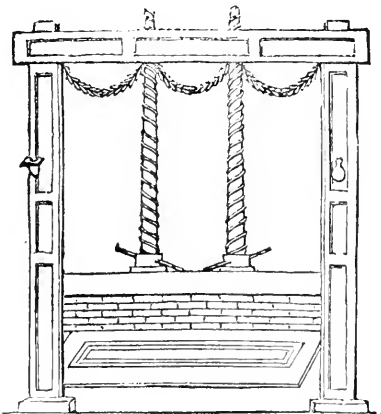


di Bacco; e così attaccavansi a forniture di avventori, i padroni per chiamar gli schiavi, le sentinelle notturne per dare i segni. Avremo a riparlarne.

Della ricchissima varietà di fibule offriamo qui alcune figure:



Sul muro del calcidico di Eumachia a Pompei si trovò dipinto questo pressio a vite, simile ai nostri:



soffogare questa repubblica, nella culla. Pareva che il senato non desse i consoli che

era un letto di marmo o bronzo, su cui poneansi le divinità. Sgabelli sono spesso ai piedi di queste. La figura che qui vedete, è d'una sedia tolta dai vasi greci di Hamilton, da cui appaiono anche l'abito e il ventaglio:

Le chiavi si facevano di ferro o di bronzo, e quali maschie, e quali femmine. Si conoscevano le false, *adulterine*. Consegnavasi una chiave alla sposa quando entrava in casa e la dovea rendere quando vedova o per divorzio. Le chiavi egizie, all'anello han forma di croce.

Molti campanelli si trovano, simili ai nostri, or isolati per chiamare, or uniti per istromenti, ora messi per ornato a bestie. Servivano nei misteri de' Cabiri e di bacco: se ne ornava il lembo delle vesti delle bacchanti, come dei sacerdoti ebrei, e se ne scavano dalle tombe di iniziati nei misteri

cavalli. I venditori ne usavano per attirar cavalli. I venditori ne usavano per attirar

Trovaronsi talvolta arredi piccolissimi, che si supposero giocatoli puerili; e il marchese Olivieri scoprì a Pesaro una scatola con figurine di divinità e piccoli strumenti di sacrificio corrispondenti agli altari dei nostri ragazzi. Altre volte si rappresentava il *manducus*, figuraccia con cui le madri spauravano i bimbi. Ausonio rammenta figure geometriche, colle quali i fanciulli si spassavano istruendosi. In sepolcri di fanciulli si dipinsero marionette.

Sul come 'un privato nella vita comune passava la giornata, stese una lunga dissertazione l'abate Couture nelle *Memorie* dell'Accademia francese, e noi qui la compendiamo.

— Le occupazioni variarono presso i Romani secondo il variare dei tempi. Sotto i re, il popolo viveva in grande mediocrità, e conseguentemente in grande semplicità, fra le bisogne della vita ed i pericoli della guerra dividendo sue cure. Sotto i consoli, allorchè i Romani non avevano guerre al di fuori, erano agitati dentro da un male ancor più pericoloso che la guerra. La cupidigia di dominare ne' patrizj, ne' plebej l'amore dell'indipendenza tennero Roma in perpetua scissura, e minacciarono più volte di

per far contro al popolo, e che il popolo non eleggesse i tribuni che per far contro al senato.

Gl'intervali di tranquillità si dedicavano interamente all'agricoltura, alla quale sembrava che la fortuna avesse congiunta l'innocenza de' costumi e la dolcezza della vita. La differenza degli stati non si rivelava per la differenza delle occupazioni: i grandi non erano meno laboriosi de' piccioli: e queste due condizioni, così distinte nella città coi titoli di nobili e di plebei, erano identificate nelle campagne sotto il nome di lavoratori. La stima per gli agricoltori durò tanto, che Cicerone, sul finire della repubblica, non esitò ad assicurare che gli uomini probi preferivano tuttavia d'essere registrati nelle tribù della campagna, piuttosto che in quelle della città.

Da ultimo, il costume di dimorar nelle proprie terre era sì costante e sì uniforme, che il nome di *viatores* fu attribuito a certi ufficiali subalterni, sempre in cammino per andar ad avvertire i senatori che il tale o il tal altro giorno si sarebbe tenuta adunanza straordinaria, oltre le ordinarie che si tenevano regolarmente due volte al mese, il giorno delle calende e il giorno degli idi, per le quali non vi aveva bisogno di nuovo avviso.

Se di tal maniera vivevano i senatori, che cosa dobbiamo noi giudicare degli altri cittadini, che non avevano ancora alcuna idea di belle arti, che non pensavano nè a coltivare il loro spirito colla filosofia, nè a governar quello degli altri coll'eloquenza? Più di tre quarti non vedevano la città che di nove in nove giorni in tempo di pace: vi si recavano soltanto per provvedersi delle cose necessarie alla loro professione, o per esaminare se dovevano approvare o rigettare le ordinazioni nuove che i magistrati affiggevano in Campidoglio, e durante la pace, in tre giorni di mercato consecutivi, prima di presentarle perchè fossero confermate (*promulgare per trinum nundinum*). In questi giorni di mercato, i tribuni del popolo lo intrattenevano intorno agli affari del governo, ed ai cangiamenti di cui era mestieri: e le loro arringhe sono quelle che nutrirono il mal accordo fra gli ordini, in tutto il tempo che durò la repubblica.

Tali press'a poco erano i costumi e le occupazioni principali degli antichi Romani, prima che questo popolo fosse stato corrotto dal lusso e dalla mollezza dei Greci e degli Asiatici. Venuti a contatto con questi, obliando le loro antiche massime, adottarono quelle delle nazioni vinte, ed assoggettarono se stessi a' vizj d'un popolo ch'eglino avevano assoggettato al loro impero (LIVIO, lib. XLVIII. — PLINIO, lib. XXXIII, cap. 11: *Asia primum devicta luxuriam misit in Italiam*).

In pochissimo tempo tutto parve cangiato; a Roma non si videro che nuovi maestri di arti fin allora ignorate, e che sarebbe stato meglio ignorare per sempre. Si studiò la grandezza e la regolarità negli edifizj, la ricchezza e l'eleganza negli abiti, la sontuosità e la delicatezza nelle mense, la varietà e la singolarità negli arredi. Numa aveva ordinato, *Deos fruge colere, et mola salsa supplicare*; gli Dei non erano figurati nè con statue nè con pitture, e soltanto censessantadue anni dopo questo principe essi cominciarono ad esser adorati sotto qualche figura (PLUTARCO, in *Numa*; DIONISIO ALIC.; EUSEBIO CESAR.).

La religione stessa, così modesta nella istituzione sua e per leggi di Numa, seguì il torrente, e divenne sontuosa sì nell'apparecchio delle sue cerimonie, come nell'arredamento de' ministri suoi.

Rotta una volta la diga dell'antica disciplina, i costumi precipitarono in ogni maniera d'eccessi. Indarno il censore sforzossi di richiamarli, se non alla severità degli antichi, almeno ad un punto tollerabile: il novello gusto del piacere, unito al cattivo esempio, prevalse sempre alla saviezza dei regolamenti. S'incominciò pertanto a lasciare agli schiavi tutto ciò che vi aveva di faticoso in Roma e fuori, riserbandolo per sè quel solo ch'era onorevole o gradevole. Di là la distinzione degli schiavi di città e di campagna coi nomi di *atrienses*, *amanuenses*, *mediastini*, *cubicularii*, *anteambulones*, *pedisequi*, *unguentarii*, *topiarii*, *statores*, *chironomontes*, *lecticarii*, *salluarii*, *viridarii*, *agones*, *apiliones*, *mancipia urbana*, *mancipia rustica* . . . de' quali gli uni servivano pel lusso, e gli altri per la necessità. Di là l'avarizia insaziabile dei padroni, che non avendo sempre patrimonio hastevole alle immense profusioni, si trovavano sforzati a spogliare i vicini, ed esercitar un ladroneccio aperto sugli alleati del popolo romano.

Questa corruzione, che cominciò dai grandi e dai ricchi, passò ben tosto al vulgo.

L'amore del lavoro venne meno, e il vivere cittadino altro non era che ozio. Tutte le ore del giorno, che per l'addietro erano impiegate in qualche utile occupazione, furon divise quasi generalmente fra le sociali convenienze e i passatempi, fra i movimenti ch'esige l'ambizione ed il riposo che domanda la natura. Vediamone la distribuzione nei giorni che non erano nè di festa, nè di feria, nè di adunanze, nè di fóro. Le inclinazioni assai differiscono negli uomini; e ciascuno ha le sue mire, secondo le quali regola più della metà della sua vita. Onde noi non comprendiamo qui nè il giovane che sbriglia le sue passioni, nè il vecchio occupato soltanto delle sue infermità, nè quelli che sfuggivano la società civile, e, come dice Seneca, si sepellivano nelle loro case, come entro le tombe: *Qui sic in domo sunt tamquam in conditorio*. Parliam di coloro che, tenendo il mezzo fra l'uomo pubblico ed il solitario, partecipavano agli affari senza rinunziare a se stessi; si ricordavano d'esser cittadini, senza obliare d'esser uomini e padrifamiglia; ed ora nel senato, se vi erano chiamati, ora nella piazza, ora nel campo di Marte, ora nel segreto della loro casa, acconciavano la giornata alle usanze del tempo e del luogo, alle bisogna della natura, della pubblica o dei loro amici. *Privato vivendum est?* dice Seneca: *sit orator: silentium indictum est? tacita advocazione civis juvet: periculosum ingressu forum est? in domibus, in spectaculis, in conviviis, bonur: contubernalem, amicum fidelem, temperantem convivam agat: officia si civis omiserit, hominis exerceat*.

Costoro impiegavano sempre la prima ora del giorno, segnata dal levar del sole, nei doveri della religione. I tempj erano aperti a tutti, e spesso anche prima di giorno pei più vigilantissimi, i quali vi trovavano torchi accesi (LATTANZIO, lib. iv).

Quelli che non potevano andarvi, supplivano nell'oratorio domestico, dove i ricchi facevano sacrificj od altre offerte, mentre i poveri s'accontentavano di semplici salutazioni.

Contuttociò non è da maravigliare che, mentre le adorazioni loro erano sì corte, fosse loro mestieri spendervi un'ora e talvolta più. Se essi non avesser avuto a domandare che il buon intelletto e la buona salute, la loro liturgia non sarebbe durata sì a lungo: ma il gran numero dei bisogni reali od immaginarj, e la molteplicità degli Dei a quali bisognava ricorrere separatamente per ciascun bisogno, gli obbligava a molti pellegrinaggi, dai quali quelli che sanno adorare in ispirito e in verità tengonsi esenti (SENECA, *epist.* 44).

Svetonio nella *Vita* d'Augusto, osserva che questo principe, quando era obbligato levarsi di buon mattino per qualche motivo d'amicizia o di religione, andava a dormire nella casa di quel suo domicilio che abitava più vicino al luogo in cui la cerimonia doveva farsi: *Matutina vigilia offendeatur; ac si vel officii vel sacri causa maturius vigilandum esset, ne id contra commodum faceret, in proximo cujuscumque domesticorum cenaculo manebat*.

Orazio (lib. iv, ode 5) fa pur menzione delle preghiere che s'indirizzavano agli Dei la mattina e la sera per la conservazione dell'impero; e il Dio del Tevere, nell'vin libro dell'*Eneide*, avverte Enea di far sue preghiere di buon mattino alla dea Giunone:

Surge age, note Dea, primisque cadentibus astris

Junoni fer rite preces.

Sarebbe fuor proposito prendere qui in esame la maniera onde i Romani pregavano e adoravano: dirò soltanto con Plutarco (*Quaest. rom.*) ed Apollonio, che le adorazioni del mattino erano per gli Dei celesti, quelle della sera per gl'infernali.

Queste prime ore del giorno non servavansi sempre pe' soli Dei; sovente anche la cupidigia o l'ambizione vi avea parte migliore che la pietà. In tutti i tempi i piccoli hanno fatto lor corte ai grandi, il popolo ai magistrati, e i magistrati stessi ai ricchi. Giovenale fa nella satira V una pittura assai viva degli uni e degli altri, e li mette in moto il mattino per tempo, non dando loro neppur agio d'attaccare i legaccioli e i cordoncini delle scarpe.

Se queste visite erano incomode a coloro che le facevano, non erano talvolta men importune a quei che le ricevevano. Marziale si lagna d'un signore romano, che non aveva gradita la sua: « Dopo il tuo ritorno di Libia (egli dice) io sono venuto cinque volte di seguito alla tua porta, senza aver potuto entrare a darti il buon giorno; i tuoi servi mi hanno sempre detto o che dormi ancora, o che eri già occupato in

» affari. Io vedo bene, signor Afro, come sta la cosa: tu non vuoi il mio buon giorno; « ebbene ti do la buona sera, e ti dico addio ».

Plinio il giovane (lib. III, ep. 12) chiama *effrœa antelucana* questo correre prima di giorno dai grandi signori; e riferisce a questo proposito il fatto di Catone, che, tornando dalla cena in città, era stato trovato ubriaco da una turba di questi salutatori mattutini: ed essi ebbero tanto rispetto per la sua virtù, comechè in questa occasione non apparisse gran fatto, che si ritirarono in silenzio e con vergogna, quasi da Catone fossero trovati essi stessi in fallo.

Tali erano le occupazioni delle persone private: i magistrati eran forse meno vigilanti? Giovenale dice che non era da maravigliare se i ricchi tenevano in sì poco conto la sollecitudine e le veglie dei poveri, poichè fino i pretori, che erano i magistrati supremi, non si davano meno faccenda.

Gli autori dianzi citati vivevano sotto gl'imperatori Domiziano, Nerva e Trajano: ma quello ch'essi dicono di tali salutazioni, si praticava altresì al tempo della repubblica: non era cangiato che il motivo, per lo innanzi cercandosi protezione per entrare nelle cariche e per ottenere impieghi, poscia per altri vantaggi.

In ciò s'occupava la prima ora del giorno, e bene spesso anche la seconda. Ma questa costumanza non era legge indispensabile; e gli uomini di lettere o d'affari si guardavano dal prodursi a momenti sì preziosi.

La terza ora, che rispondeva alle nostre nove di mattina, era impiegate negli affari del fòro, tranne i giorni cui la religione aveva consacrato al riposo, o che erano destinati a cose più importanti de' giudizj, quali erano i comizj. *Feris iurgia et lites amovento easque in familiis, operibus patris, habent*, dice Cicerone nel lib. II *De legibus*.

Quelli che non trovavansi alle arringhe come giudici, come parti, come avvocati, o come sollecitatori, vi assistevano come spettatori e uditori. e durante la repubblica, come giudici dei giudici stessi. Nei processi particolari, che si facevano nei tempj, intervenivano poco più che gli amici: ma in affare in cui il pubblico fosse interessato, per esempio, quando un uomo all'uscir di magistratura era accusato di avere mal governato la sua provincia, o amministrato male il denaro pubblico, spogliato gli alleati, o attentato alla libertà di suoi concittadini, allora la gran piazza, ove le cause si agitavano, era troppo piccola a contenere tutti quelli che la curiosità vi attirava. Ma è poco dire la curiosità: supponiamo quello che accadeva quasi ogni giorno mentre la repubblica era nel maggior splendore: supponiamo che un proconsole od un pretore avesse dato luogo ad un'accusa di concussione o di peculato; ciascun cittadino che riguardava le provincie col medesimo occhio con cui i figli di famiglia riguardano le terre de' padri e delle madri loro, che traeva di là tutta la sua sussistenza in prezzo del sangue ch'egli o i suoi avevano versato per conquistarle, e che vedeva, se le prevaricazioni e le rapine de' governatori andassero impunte, questo fondo diverrebbe fra poco infruttuoso, non mancava di trovarsi a que' giudizj, e di muovere colla sua presenza i giudici ad adempiere fedelmente il loro dovere; mentre dall'altra parte gli amici dell'accusato, i congiunti, i figliuoli, vestiti a lutto, adopravano colle sollecitazioni e colle lacrime di secondare gli sforzi de' suoi avvocati, e di piegar il giudice stesso a compassione.

Se queste grandi cause mancavano, il che accadeva di rado dopo che i Romani furono in possesso della Sicilia, della Sardegna, della Grecia, della Macedonia, dell'Africa, dell'Asia, della Spagna e della Gallia, si passava ciò nondimeno la terza, la quarta e la quinta ora del giorno nelle piazze: e guaj allora ai magistrati, la cui condotta non era irreprensibile! La maldicenza li risparmiava tanto meno, quanto non v'era alcuna legge che ne li mettesse al coperto: finchè Tiberio volle che i discorsi e le congreghe contro il governo fosser punite come le azioni.

Esaurite le novelle della città, si passava a quelle delle provincie: altro genere di curiosità non indifferente: perocchè non solamente erano le provincie il patrimonio più sicuro de' figliuoli, ma eziandio la dimora stabile d'un infinito numero di cavalieri romani, che vi facevano un commercio tanto vantaggioso pel pubblico, come lucroso pei privati.

Benchè tutti i cittadini, generalmente parlando, dessero queste tre ore alla piazza ed a ciò ch'ivi si trattava, ve ne avea però di più assidui degli altri. Orazio (*Ars poet.*) li

chiama *forenses*, Plauto e Prisciano *subbasilicani*, e M. Celio, scrivendo a Cicerone, *subrostrani*, *subrostrarii*. Gli altri men oziosi occupavansi conforme alla condizione, alla dignità e ai disegni loro. I cavalieri facevano da banchiere, tenevano registro dei trattati e dei contratti legittimi; gli aspiranti a cariche e ad onori mendicavano i suffragi: quelli che avevano con essi qualche vincolo di sangue, d'amicizia, di patria o di tribù, i senatori stessi del più alto grado, per affezione o per compiacenza verso i candidati, gli accompagnavano nelle vie, nelle piazze, nei tempj, e li raccomandavano come buoni cittadini a tutti quelli che incontravano; e siccome era una gentilezza presso i Romani il chiamar le persone col loro nome e soprannome, ed era impossibile che un candidato si ficcasse in capo tanti nomi e soprannomi differenti, essi avevano alla loro manca de' nomenclatori che suggerivano i nomi di quelli che imbattevano. Se qualche illustre magistrato ritornava dalla provincia, il candidato usciva di città in gran comitiva per andare incontrarlo, e lo accompagnava fin alla sua casa, il cui ingresso avea avuto cura d'ornare di verzura e di festoni. Parimenti, se un amico partiva per ad un paese straniero, lo accompagnava il più lontano possibile, si metteva sul suo cammino, e faceva in sua presenza preghiere e voti pel buon successo del suo viaggio e pel felice ritorno.

Tuttociò avveniva anche durante la repubblica; ma sotto i Cesari s'introdusse fra i grandi una specie di mania, non più veduta. Uno non era creduto abbastanza magnifico, se non si offeriva spettacolo in tutti i quartieri della città con numeroso corteo di lettighe precedute e seguite da schiavi bellamente vestiti (*anteambulones*, *pedissequi*). Questa vanità costava caro, perchè bisognava pagare coloro che si trovavano a quella pompa; e Giovenale, che ne fa sì bella descrizione, assicura che vi erano persone di grado, e magistrati che l'avarizia induceva ad ingrossare la turba di quegli indegni cortigiani. Venuta l'ora sesta del giorno, cioè il mezzodì, ciascuno si ritirava a casa, desinava modestamente, e merigiava. *Sexta, quies lassis*, dice Marziale.

Esaurita la metà della giornata, vediamo scorrere l'altra: e quanto la prima fu operosa altrettanto questa sarà rilassata: l'una ha occupato lo spirito, l'altra occuperà il corpo. Tale è il senso di questo distico:

Sex horæ tantum rebus tribuantur agendis;

Vivere post illas litera ζητα monet.

La lettera ζ significa il numero sette, che corrisponde al nostro tocco dopo il mezzodì e comincia la parola ζητα, che significa vivere. I Romani dunque facevano due differenti personaggi in un medesimo giorno, quello del mattino, tutto composto, quello del dopopranzo tutto naturale; il primo era altiero ed orgoglioso nelle adunanze, il secondo era umano e grazioso nelle compagnie.

Finchè durò qualche ombra di repubblica, coloro che indirizzavano le principali azioni della vita all'utilità del paese o della famiglia, riguardavano queste prime ore come la miglior porzione della giornata, e come un tempo sacro:

Nunc adeo melior quoniam pars acta diei est,

Quod superest loti bene gestis corpora rebus

Procurate viri. . .

dice Virgilio. Il giureconsulto Paolo si esprime nei medesimi termini nel libro 1: *Cujusque diei melior pars est horarum septem primarum diei, non supremarum*. Di fatto allora l'uomo di mente più sana e più acconcia agli affari che richiedono attenzione, si faceva scrupolo del minimo sollazzo: *Nefas aliquid per voluptatem aggredi*: e i buon tempori non erano alla moda che quando il tempo degli affari era passato. Perciò Marziale dichiara che la mattina egli non osava presentarsi all'imperatore, nè voleva che i suoi amici si presentassero a lui, poichè l'umor gioviale ond'egli faceva professione non conveniva per nulla all'uno, e meno ancora stava bene all'altro:

. . . . Gressu timet ire licenti

Ad matutinum nostra Thalia Jovem.

E parlando ad un suo amico:

Et matutina si mihi fronte venis.

Ma comechè fosse costume di non occuparsi d'affari al dopo pranzo, nè al mattino di piaceri, tuttavia le persone laboriose prolungavano la fatica molto di là de' termini ordinarj, e spesso anche fin alla decima ora del giorno. Questi erano personaggi rari,

e fatti più per dare buoni esempj che per seguire le cattive costumanze: uomini la cui vita è una censura perpetua di quella degli altri; veri magistrati, dediti alla cosa pubblica, od oratori zelanti che si credevano debitori della salute degli infelici, cui avevano preso a difendere. Tale era un Asinio Pollione, che Orazio chiama « validissimo appoggio degl'innocenti accusati, e splendidissimo lume del senato »; e che Seneca dice essere stato così ordinato nella distribuzione del suo tempo, che lavorava insino all'ora decima, cioè fin alle ore quattro pomeridiane; ma dopo quest'ora egli non avrebbe pur voluto aprire una lettera, da qualunque parte gli fosse venuta, per timore di trovarvi cosa che gli desse a fare più di quanto s'era prefisso in quel dì, o che gli potesse turbare il riposo, cui aveva consacrato il resto della sua giornata.

Catone, immagine vivente della virtù romana, non era stato così perseverante al lavoro durante la sua pretura: rendeva giustizia esattamente nelle tre o quattro ore a ciò destinate: dopo di che si ritirava a casa per desinare sobriamente: e Plutarco ribatte come un rimprovero ingiurioso ciò che dicevano gl'inimici di questo grand'uomo, sapersi ch'egli erasi seduto in tribunale dopo aver desinato. Se noi credessimo che gli altri Romani vivevano come Catone, non faremmo certo loro un gran torto. Ora Plutarco assicura ch'egli, alcuni momenti dopo il desinare, andava solitamente a giocar la palla od al pallone (*pila*) nel campo di Marte; e che il giorno stesso in cui egli sostenne il rifiuto più mortificante da parte del popolo, che preposegli un competitore indegno della carica di console, non tolse un solo momento a quell'esercizio.

Non tutti i Romani si facevano una legge di giocare alla palla od al pallone. Mentre Orazio era in viaggio con personaggi della corte d'Augusto, Mecenate ed altri andarono dopo pranzo a fare alla palla, Virgilio e lui, di temperamento poco adatto ai forti movimenti, prescelsero di dormire:

Lusum it Meccenas, dormitum ego Virgiliusque;

Namque pila lippis inimicum et ludere crudis.

Non sarebbesi creduto che Scipione l'Africano, quell'uomo sì grave, si fosse diletato del ballare: eppure Seneca (*De tranq. animi*) dice in termini precisi che ne'suoi ricreamenti danzava, non quelle danze molli ed effeminate che indicano la corruzione dei costumi, ma quelle ordinate e concitate ch'erano in uso presso gli antichi, e che i loro nemici stessi avrebbero potuto vedere, senza diminuire la stima e la venerazione concepita per la loro virtù.

Il maggior numero passeggiava o a piedi, o in vettura; *ambulatio* o *gestatio*.

I Romani nei primi tempi dormivano breve, e si ristoravano dalle fatiche del mattino in luoghi che la natura sembrava aver preparato espresso per uomini che seguivano con discernimento le sue leggi innocenti, ed a cui la vanità non aveva ancora guasto lo spirito, nè ammolito il cuore. Il mormorio d'un ruscello, la frescura d'una selva, un viale che il caso loro offeriva, teneva luogo di que'superbi edifizj che il lusso dei secoli seguenti inventò pei medesimi usi:

. . . *Somnus agrestium*

Lenis virorum non humiles domos

Fastidit, umbrosamve ripam,

Non zephyris agitata Tempe.

Orazio, lib. III. od. 1.

Ma questo popolo sì povero e sì rozzo nella sua origine, divenne sì delicato e schizzinoso dopo le sue conquiste di Grecia e d'Asia, che non poteva più nè pigliar riposo nè passeggiare che con grande spesa: non volle che i suoi divertimenti pendessero dalla disposizione del cielo; ricorse all'arte, e si fece passeggi coperti e lunghe gallerie, in cui la pulitezza contendeva colla magnificenza. A suo avviso, non era ragionevole l'attendere il bel tempo per andare a prender aria, nè l'esperre il suo seguito alla pioggia ed al fango.

Cicerone, che conservava ancora qualcosa de'costumi antichi, parla assai modestamente d'una galleria ch'egli voleva aggiungere alla sua casa: *Tecta igitur ambulatiuncula addenda est* (ad Atticum). Qual differenza da questa a quelle che si videro sul finire dello stesso secolo, e che per la loro lunghezza furono appellate miliarie.

Vitruvio e Columella prescrivono la maniera con cui formarle, affinchè fossero di tutte le stagioni: *Ut et hyeme plurimum solis, et aestate minimum recipiant.*

I grandi signori avevano queste comodità intorno alle lor case, alcuni anche nella villa e ne' sobborghi; ed allora esse facevano parte de' giardini, ed erano comprese sotto lo stesso nome. Si legge in mille luoghi, *i giardini di Cesare, i giardini di Lucullo*: Nerone fece aprire i suoi al popolo, onde ricoverarvi gl' infelici de' quali avea bruciate le case per farsi uno spettacolo reale dell' immagine ch' egli s' era formata dell' incendio di Troja. Plinio fa di quelli ch' egli aveva in campagna una descrizione, che eccita ancora oggidì la maraviglia; ed è a credere che non fossero i soli così belli e così spaziosi. Dopo Augusto, il poeta Orazio declama contro la mania del fabbricare, che stava per occupare con quella sorta di castelli tutto il terreno d' Italia:

*Jam pauca aratro jugera regia
Moles relinquunt, etc.*

e per una specie di contrasto gli oppone gli esempj non solo di Romolo, ma ancora di Catone e degli altri fondatori della grandezza romana, i quali quando avevano qualche bel ceppo di marmo, l' impiegavano ad abbellire i tempj de' loro Dei o le piazze pubbliche della loro città, anzichè a fare vaste gallerie per loro uso particolare:

*. . . Nulla decempedis
Metata privatis opacam
Porticus excipiebat arcton;
Nec fortuitum spernere cespitem
Leges ferebant, oppida publico
Sumptu jubentes, et deorum
Templa novo decorare saxo.*

In questi luoghi dilettevoli, coloro che amavano i piaceri tranquilli passavano ordinariamente le prime ore del dopo pranzo. Gli uni s' intrattenevano di cose gravi, gli altri di piacevoli, secondo il gusto ed il carattere. I poeti profittavano molto sovente della scioperatezza che regnava in que' luoghi e in quei momenti onde recitare le loro composizioni a chi voleva ascoltarle: il che ha fatto dire a Giovenale, che i viali e le gallerie di Frontone dovevano sapere e ripetere come un eco le favole d' Eolo, d' Eaco, di Giasone, de' Ciclopi, e tutti gli altri soggetti dei poemi vulgari.

Ciò non riguarda che i possessi privati: eravene altresì di pubblici, eziandio per le donne, come il portico di Metello. Questi si moltiplicarono all' infinito sotto gl' imperatori, ciascuno sforzandosi di sorpassare il suo predecessore in tal maniera di magnificenza e di liberalità: oltre le colonne di porfido che sostenevano quello di Augusto, vi si vedevano, fra l' altre singolarità, le statue delle cinquanta Danaidi, e molti dipinti dei più eccellenti maestri: a quello d' Ottavia, sorella d' esso imperatore, eransi attaccati gli stendardi e le altre insegne militari che i Dalmati avevano innanzi tolte a Domizio, e che avevano di fresco riportato; Agrippa avea fatto dipingere in quello da lui consacrato a Nettuno, in riconoscenza delle sue vittorie navali, la storia degli Argonauti: il portico di Catulo, fin dai tempi della repubblica, era stato ornato delle spoglie dei Cimbri: quelli di Livia, di Nerone e de' successori suoi avevano rarità e bellezze, accouce ad arrestare gli spettatori e a render dilettevole la passeggiata.

Questo solo piacere non bastando però all' imperator Claudio, vi aggiunse il giuoco dei dadi; e Svetonio ci fa sapere ch' egli avea a tale scopo fatto una specie di tavola incavata nella lettiga in cui passeggiava.

In quanto ai giovani ed a coloro che si sentivano ancora la forza ed il fuoco dell' età, in cambio d' una passeggiata dolce e placida, quando non giocassero alla palla, si esercitavano nel campo di Marte a tutto che poteva renderli più agili e più atti al faticoso mestiere della guerra: montare a cavallo, lanciar il giavellotto, trar l' arco, spingere la piastrella ed esercitavansi in tutte le maniere. Affinchè non avvenisse confusione, nè rilassamento in questa sorta d' esercizj, che si tenevano come la migliore scuola della gioventù romana, i posti erano d' istinti gli uni dagli altri per ciascuno d' essi, ed erano chiamati *areae* o *areolae*; e tutto si faceva sotto gli occhi di persone, la cui presenza era valevole ad eccitar l' emulazione negl' indifferenti. Infino a quelli fra i vecchi che non temevano nè la polvere nè il sole, godevano, come a spettacolo gradito, degli sforzi di questi giovani eroi, cui riguardavano siccome futuro sostegno dello Stato.

Virgilio che, per dare maggior autorità a ciò che si faceva al suo tempo, ne fa sempre rimontare l' origine sin all' antichità più remota, non manca d' attribuire questo co-

stume agli abitanti dell'antico Lazio ed ai cittadini di Laurento, dopo l'arrivo dei Trojani in Italia. Ed Orazio ne ha fatto un'ode, che non contiene altra cosa: *Lidia, dic. etc.*

Non dirò nulla delle altre parti della ginnastica romana; soltanto osserverò che tutto ciò finiva verso le tre dopo mezzodì; perocchè in questo senso vanno intese *Poetara* e la *nona* dei Romani, e ciascuno si recava diligentemente ai bagni pubblici o privati: *Ubi hora balnei numerata est, est autem hyeme nona, aestate octava.* (Plinio lib. III, ep. I). Ragion vuole che nei bagni privati fosse maggior libertà: ma i bagni pubblici si aprivano al suon della campana, tutti i giorni alla stessa ora: e quelli che vi venivano troppo tardi, correvano rischio di non bagnarsi che nell'acqua fredda.

Al tempo della repubblica, allorchè ciascuno viveva in campagna, ed il lavoro ordinario dell'agricoltura non era interrotto che da qualche giorno festivo, ciascuno tornando la sera dal suo lavoro si lavava accuratamente le braccia e le gambe, e tutti i nove giorni in cui veniva in città per assistere agli affari del fòro, od a quelli che trattavansi nelle assemblee spettanti al governo, bagnavasi tutto il corpo: *Prisco more tradiderunt*, dice Seneca, *brachia et crura quotidie ablueret, quae scilicet sordide opere collegerant; totis vero nudinis lavabantur.* Il Tevere o i fiumi vicini alle lor terre erano i bagni più comuni, e non si conoscevano gran fatto le stufe o i bagni d'acqua calda. Il nome di *thermæ* che loro sempre fu dato, fa vedere abbastanza che questa maniera di delicatezza, come pressochè tutte le altre, passò di Grecia in Italia.

Dione riferisce nella vita d'Augusto, che Mecenate fu il primo che ne eresse in Roma. Eransi però avanti di lui bagni pubblici. Cicerone ne fa cenno nell'orazione a favore di Marco Cèlio: ma erano d'acqua fredda, in piccol numero, e assai male arredati. Seneca, nell'*epist.* 86, fa un lunghissimo e studiatissimo confronto dei bagni antichi con quelli del suo tempo, e dà una ragione assai plausibile della poca ricchezza che si vedeva ne' primi: *Cur enim ornaretur res quadrantaria?* In fatti mte era il prezzo del bagno, il quale non costava che la quarta parte dell'asse. Orazio disse:

*Dum tu quadrante lavatum
Rex ibis,*

e Giovenale:

Cædere Sylvano porcum, quadrante lavari:

e prima di loro Cicerone (pro *M. Cælio*); *Nisi forte mulier potens quadrantaria, illa permutatione familiaris facta erat balneari*, parlando di Clodia.

Procacciò al popolo un piacere vivissimo Marco Agrippa che l'anno della sua edilità fece costruire centosettanta luoghi, ove i cittadini si bagnavano gratuitamente nell'acqua calda e nella fredda. Ad esempio di lui, Nerone, Vespasiano, Tito, Domiziano, Severo, Gordiano, Aureliano, Diocleziano, Massimiano, e quasi tutti gli imperatori che cercarono di rendersi graditi, fecero costruir bagni e stufe del marmo più prezioso, e colle regole dell'architettura meglio intesa. Incominciavasi coll'acqua calda: poi quando i pori erano ben aperti, e potevano dar luogo ad esalazioni troppo copiose, credevano che fosse buono alla lor salute il chiuderli con un bagno o con una semplice aspersione d'acqua fredda.

Una circostanza che merita d'esser qui riferita, e che faceva che il bagno durasse più lungo tempo, è questa, che facevansi raschiar il corpo con certi coltelli di legno, o con piccole streggie, quali se ne vedono anche oggidì nei gabinetti de' curiosi. Sparziano ci ha lasciato intorno a ciò una storiella, la quale, oltre l'usanza di que' tempi, ci farà eziandio conoscere l'umor benefico e piacevole dell'imperatore Adriano. Egli bagnavasi sovente colla folla del popolo; ivi scòse un vecchio soldato, che non avendo persone da farsi streggiare, suppliva egli stesso a tal difetto, premendo e fregando la schiena contro la muraglia del bagno. Siccome Adriano lo conosceva per averlo veduto alla guerra, gli domandò perchè in tal modo sfregava la sua pelle sul marmo? — Perchè (rispose il vecchio) non ho valletto ». L'imperatore gli diede sull'istante degli schiavi e di che nudirli. Il rumore d'un'azione che avea avuto molti testimonj, si sparse ben tosto in tutti i quartieri di Roma; e la prima volta che Adriano ritornò ai bagni pubblici, molti vecchi non mancarono di trovarvisi, e di tentare coi medesimi mezzi d'attirare a sè gli sguardi e la liberalità del principe. Egli fece loro soltanto distribuire delle streggie, ordinando si strigliassero l'un l'altro.

Dirò de' bagni pubblici quello che ho detto delle passeggiate, che i poeti vi trovavano tutti i giorni un'udienza a lor piacere, ove spacciare i frutti delle lor muse; e quelli di loro che amavano la satira, fecero conoscere questo difetto de' loro confratelli. Orazio per esempio disse:

. . . *In medio qui*

Scripta foro recitent, sunt multi, quique lavantes;

e Marziale si dolse di non trovare scampo contro questa importunità che lo seguiva fin nei bagni:

Et stanti legis, et legis sedenti.

In thermas fugio, sonas ad aures.

Petronio pure diceva nel medesimo senso, che il suo Eumolpo (assai più poeta che uomo) leggeva i suoi squarci ne' bagni pubblici: *Relictoque Eumolpo, nam in balneo carmen recitabat.*

I ricchi avevano bagni in casa, e sovente magnifici, particolarmente dopo che s'erano avvezzi a depreder le provincie e fino l'impero; ma non ne usavano gran fatto che nei tempi straordinarij, e per non rassomigliare alla comune degli nomini. Ascoltavano non i loro bisogni, ma la loro fantasia, spesso anche quella degli altri, come gl'imperatori Comodo e Galieno, che si bagnavano cinque o sei volte al giorno per piacere ai loro liberti: vidersi anche talvolta questi signori del mondo non rifiutare le istanze dei loro sudditi, e discendere sino a tal benignità di bagnarsi con essi.

Intorno a ciò che dissi de'tempi straordinarij del bagno, è duopo ricordarsi che la regola principale di quei luoghi era dapprima di non ischiuderli mai innanzi alle due o alle tre ore dopo il mezzogiorno; dappoi né prima del levar del sole, né dopo il suo tramonto.

Alessandro Severo è il primo che permettesse i bagni pubblici durante la notte nei gran calori dell'estate, ed aggiunta la liberalità alla compiacenza, diede a sue spese l'olio che si bruciava nelle lampade. Ma prima di questo l'ora ordinaria era l'ottava e la nona; e il poco costo, il vantaggio che se ne traeva, la grande comodità di cui si godeva sul finire della repubblica e sotto i primi Cesari, tutto ciò faceva che un cittadino, qual che si fosse, di rado mancasse ai bagni; niuno se ne asteneva che per infiggardaggine e per non curanza, quando non era obbligato d'astenersene per lutto pubblico o privato, perchè il costume intorno a ciò era passato in legge: ecco il perchè *squallor e sordes* sono presi più volte pel tutto ne' buoni autori.

Orazio, che (*Sat.* vi, lib. 1) fa una pittura sì naturale della maniera libera ond'egli passava la giornata, si dà da se stesso quest'aria d'uomo disordinato, che egli biasima negli altri poeti, e dice che poco si accomunava nel bagno:

Secreta petit loca, balnea vitat.

« Nè la moda, nè le convenienze non m'astengono (soggiunge); vo solitario dove il piacere m'invita, passo qualche volta pel mercato, e m'informo quanto costano le biade ed i legumi; passeggio verso sera nel circo e nella gran piazza, e m'arresto ad ascoltare un che dice la buona ventura, che spaccia le sue visioni ai curiosi dell'avvenire; indi me ne torno a casa, siedo a parca mensa, poi me ne vo a letto e dormo senza alcuna inquietudine del domani; rimango a letto sino alla quarta ora del giorno, cioè fino a dieci ore ecc. ».

Al bagno seguivano gli olj e le essenze, di cui i Romani si ungevano; dopo gli olj veniva la cena, la cui ora era la nona o la decima del giorno, che rispondeano alle nostre due o tre ore prima del tramontar del sole.

Imperat exstructos frangere nona thoros.

Troppi credettero che gli antichi Romani non mangiassero che alla sera; Isidoro assicurò ch'essi non conoscevano neppur il desinare, e trovò seguaci: ma oltrechè non è verisimile che uomini così laboriosi potessero durare una giornata intiera senza prender ristoro, un numero infinito di testi prova il contrario. Svetonio e Dione raccontano di Vitellio, che faceva regolarmente i suoi tre o quattro pasti al giorno (*Epulas trifariam semper, interdum quadrifariam dispertiebat*), e colazione presso gli uni, desinare presso gli altri, e tassava altresì alcuni nuovi ospiti a dargli da cena. Vero è che quest'imperatore dev'essere riguardato piuttosto come un mostro che come un esempio nella vita civile.

Ma lasciando da banda la collezione, serbata pei fanciulli, gli autori si greci che latini, i quali parlarono degli usi dell'antica Roma, tutti fecero menzione del desinare de' Romani. Plutarco, nel libro VIII delle *Quistioni convivali*, dice con tono di certezza, che i cittadini di qualunque condizione prendevano qualcosa verso il mezzodì, che essi mangiavano da soli in casa e assai modestamente, ma che la sera si rifacevano largamente coi loro amici. Ateneo novera la collezione senza divario d'età, il desinare, la cena e il dopo cena. Seneca, Macrobio, Marziale, Apulejo, e, ciò che ha maggior autorità, Varrone ci dicono quel che i Romani aveano costume di mangiare al loro desinare, *silatam*. Gli è vero che era poca cosa per le persone regolate, perchè tutto consisteva in un pezzo di pane, un po' di formaggio ed un bicchier di vino; e questa è forse la ragione per cui Isidoro l'ebbe come un nulla. Nè qui v'ha luogo a inganno, perciocchè nell'antichità più remota questo pasto, comechè scarso, non lasciava di esser appellato *cæna*: *Cæna*, dice Festo, *apud antiquos dicebatur quod nunc prandium; vespèrna, quod nunc cæna appellatur*.

Quantunque l'uomo non pigli molta esattezza in ciò che si riferisce a sè solamente, pure l'ora del desinare era intorno alla sesta del giorno, cioè a mezzodì. Svetonio narra che l'imperator Claudio prendeva tanto piacere di certi spettacoli, che discendeva nella sua loggia al mattino, e vi restava anche a mezzodì nel tempo che il popolo si ritirava per desinare. E Marziale dice ad un parasito che erasi recato da lui sulle dieci o undici ore: « Tu vieni tardi per la collezione, e presto pel desinare ».

La cena fu in ogni tempo un pasto d'apparato, un'unione di tutta la famiglia, un convegno di molti amici; tutto v'era disposto per rendere ogni cosa più comoda e più gradevole a quelli che doveano trovarvisi, l'ora, il luogo, il servizio, la durata, le compagnie ed i seguaci. Faceasi ordinariamente fra la nona e la decima ora del dì, ossia fra le tre e le quattro pomeridiane, di modo che restava tempo sufficiente per la digestione, pei solazzi, per le piccole cure domestiche, ed anche talvolta per una merenda (*comessatio*).

Il luogo della cena era anticamente *in atrio*, cioè in uno spazio del vestibolo esposto agli occhi di tutti; e non n'arrossivano (dice Valerio Massimo, lib. II. cap. 1), perchè la loro sobrietà e moderazione non attiravano la censura de' concittadini: dappoi vi furono obbligati dalle leggi Emilia, Antia, Julia, Didia, Orclia, per timore che un luogo più ritirato non desse adito alla licenza: *Imperatum est, ut patentibus januis pransitaretur et cænaretur*, dice Macrobio; *ne singularitas licentiam gigneret*, aggiunge Isidoro. La legge regolava eziandio la spesa, con severità punendo e il padrone di casa e i convitati.

Qualche volta, e soprattutto nella bella stagione, la cena si faceva sotto un platano, albero fronzuto, ma in qualunque luogo si fosse, avevasi cura di stendere un pannello, che potesse riparar la mensa e i convitati dalla polvere e da altro lordume. Oltre agli antichi marmi, che ne fanno fede anche oggidì, Orazio nella descrizione del convito che Nasidieno diede a Mecenate, rammenta questo tappeto, la cui caduta cagionò grave scompiglio:

Interea suspensa graves aulea ruinas

In patinam fecere, trahentia pulveris atrì

Quantum non aquilo campanis excitat agris.

Quando i Romani furono istrutti nell'architettura, eressero grandi sale per accogliere con più comodo e splendidezza quelli che volevano convitare. Allora la modestia dei primi Romani, i regolamenti stessi tante volte rinnovati e moltiplicati per mantenerla, furono ben tosto messi in oblio; nè i censori poterono arrestar il torrente. La repubblica era nel suo più grande splendore, allorchè piacque a Lucullo di avere parecchie di queste superbe sale, a ciascuna delle quali diede il nome di qualche divinità; e questo nome era pel suo maestro di casa un segnale della spesa ch'egli volea fare al suo convito. Ma quanto erasi veduto, fu superato dallo splendore del salone di Nerone, chiamato *domus aurea*. Questo col movimento circolare delle soffite e delle volte, imitava le conversioni del cielo, e rappresentava le diverse stagioni dell'anno che cangiavano ad ogni servito, e facevano piovere fiori ed essenze odorose sui convitati: *Ut subinde alia facies atque alia succedat, et toties tecta quoties fercula mutantur*; SENECA ep. 29. *Cænationes laqueatae tabulis eburneis versatili-*

bus, ut flores ex fistulis et unguenta desuper spargerentur: SVETONIO, in *Nerone* c. 13. Poi il lusso andò ogni giorno aumentando, benchè le fortune diminuissero; ed Eliogabalo sorpassò di tanto Nerone, quanto Nerone avea sorpassato Lucullo.

La tavola presso i primi Romani era di figura quadrata; di legno, fornito dalle loro foreste, e tagliato dai loro fabbri. Ma quando furono passati in Africa ed in Asia, imitarono dapprima quei popoli, poi li vinsero in questo come in ogni altra cosa. Variavano la figura delle tavole, e perchè non le coprivano di tovaglie, fu mestieri farle d'una materia lucente e bella: avorio, scaglia di testugine: radice di bosso e d'acero, fin cetro, e tutto ciò che l'Africa feconda di singolarità somministrava di più raro. Non contenti, le ornarono di piastre di rame, d'argento, d'oro, e v'incastarono pietre preziose in forma di corone.

La maniera con cui i Romani stavano a mensa, non fu la stessa in tutti i tempi. Prima della seconda guerra punica, sedevansi sopra nude panche di legno, e Scipione Africano fu il primo a portar da Cartagine piccoli letti, che furono lungamente chiamati *punicani* od *arcaiici*, d'un legno assai comune, bassi, imbottiti di paglia o fieno, e coperti di capra o di montone; ma l'uso frequente d'bagni che allora s'introdusse, fece che gli uomini credessero di ristorarsi meglio coricandosi che sedendo.

Io dico gli uomini, perchè le donne non crederono sulle prime, che stesse bene alla lor modestia questa novità, e tennero l'antica maniera finchè durò la repubblica; poi sin verso l'anno 520 dell'era cristiana, seguirono il costume degli uomini. I giovani che non aveano indossata la veste virile, furono tenuti più a lungo sotto l'antica disciplina: quando erano ammessi alla mensa, sedevano sull'estremità del letto dei loro prossimi parenti. « Non mai (dice Svetonio) i giovani cesari Cajo e Lucio mangiarono alla mensa d'Augusto senzachè fosser seduti *in imo loco* », o, come dice Tacito, *ad lecti fulcra*.

I letti dalla più grande semplicità furono in pochissimo tempo recati a stupenda ricchezza. Plinio (lib. xxxv, c. 11) dice che non era cosa nuova, ai tempi d'Augusto, vederli intieramente coperti di lamine d'argento, guerniti delle coltrici più soffici e delle più ricche coltri. Ommetto i lunghi passi di Plinio, di Seneca e di tutti i poeti intorno alla materia ed alla forma di questi letti, alla scelta della porpora, alla perfezione del ricamo; tanto più che Ciacconio trattò questo tema assai estesamente (*De triclinio*): e m'accontento di farne vedere il contrasto in quel verso d'Ovidio che esprime così bene l'antica povertà: « I letti de' nostri padri non erano guerniti che d'erbe e di foglie, e solo ai ricchi era dato coprirli di pelli;

Qui poterat pelles addere, dives erat ».

Si collocavano ordinariamente tre di questi letti intorno ad una tavola quadrata, la qual cosa fece nominare *triclinium* e la tavola e la sala da mangiare; di maniera che vi restava sempre un dei lati vuoto e sgombro pel servizio.

Ciascun letto poteva contenere tre, quattro, e di rado cinque persone; e s'innalzavano da quattro a cinque piedi. I convitati vi si recavano uscendo dal bagno con una veste, che non serviva che a ciò, e ch'eglino chiamavano *vestis cenatoria*, *triclinaria*, *convivalis*. Era di solito bianca, specialmente ne' giorni di qualche solennità: e si presso i Romani che presso gli Orientali era colpa il presentarsi nella sala del convito senza quest'abito.

Non mi ricordo d'aver letto che le donne si togliessero le scarpe, nè si lavassero od ungersero i piedi quando prendevano posto su questi letti; ma si gli uomini, per non esporre al fango ed alla polvere le stoffe preziose di cui es i letti erano coperti.

Plutarco nel 1° libro delle *Quistioni convivali* propone: « Se il padrone di casa debba collocare i convitati, o se debba lasciare a ciascuno la libertà di prender posto da sè »; e intorno a ciò racconta una storiella. « Mio fratello Timone (dic'egli) avendo invitato molti amici sì cittadini che forestieri, e non volendo nojare chicchessia col cerimoniale, li pregò di collocarsi a lor talento. Dopo qualche tempo presentossi alla porta del salone un personaggio straordinario, una specie di capitano riccamente vestito, e seguito da gran numero di valletti: percorse d'uno sguardo tutta la compagnia, poscia si ritirò senza dir parola.

Alcuni s'alzarono per correrli dietro, e pregarlo d'entrare: ma quegli rispose freddamente, che non vedeva gli fosse stato riserbato un posto degno di lui. Siccome i

convitati sentivano già un po' di brillo, risero di cuore su questa apparizione, ed alcuno disse ad alta voce che un tal uomo stava molto meglio alla porta che alla mensa ».

Plutarco non lascia d'agitare poco dopo la quistione: « Qual sia il posto consolare, e perchè dopo quello del padrone di casa è il più onorevole? » Riferita l'opinione de' Greci e de' Persiani, decide che è il primo del letto di mezzo, e ne arreca due ragioni. La prima è, che dopo il bando dei re, i consoli per non dar ombra ai loro concittadini fin al santuario della libertà, si ritrassero dal posto che quei principi avevano occupato a mensa, lo lasciaron al padron di casa, e scesero un gradino in giù. La seconda si è che, avendovi sempre due letti per gli amici, la è cosa ragionevole che quegli che dà il convito, abbia sempre sott'occhio il suo famigliare, veda ciò che succede, e sia alla portata di dare i suoi ordini e di trattenere ragionando i convitati. Ora il posto più conveniente a ciò è il secondo letto di mezzo. Sua moglie viene immediatamente in seguito a lui, *in ejus sinu*. Così il posto più onorevole dopo questi due è quello che li precede, cioè il primo del medesimo letto. Esso è anche, soggiunge questo autore, il più acconcio alla dignità d'un primo magistrato: nello spazio che è fra i due, egli può comodamente ricevere coloro che gli vengono a portar notizie dell'armata, o degli altri affari pubblici che riguardano il suo ministero.

Siccome presso i Romani eranvi ombre e parassiti, questi chiamati o tollerati dal padrone di casa, e quelle condotte dai convitati, quali erano presso Nasidieno un Nomentano, un Visco Turino, un Vario, e gli altri, *quos Mæcenas adduxerat umbras*; si destinava a costoro l'ultimo dei tre letti, cioè quello che stava a sinistra del letto di mezzo. Sotto gl'imperatori ci ebbe un mastro di cerimonie preposto all'osservanza di quest'ordine, cui ne' primi tempi vegliava il padrone di casa.

Parrà strano, che lungo tempo dopo il secolo d'Augusto non ancora si dessero mantili ai convitati, i quali li recavano con sè.

Tutti così disposti, portavasi in luogo elevato la credenza, con vasi più o meno preziosi e tazze che si ponevano innanzi a ciascun commensale. Dopo la distribuzione delle tazze si portavano le vivande, non sempre un piatto per volta, come nota il verso d'Orazio:

*Affertur squillas inter muræna natantes
In patina porrecta;*

e quest'altro:

*. . . Tum pectore adusto
Vidimus et merulas poni, et sine clune palumbes;*

ma sovente portavasi molti piatti insieme sopra una tavola portatile. Servio, commentando quel di Virgilio *Postquam exempta fames epulis mensæque remotæ*, assicura che recavansi le tavole bell'e guernite: *Quia apud antiquos mensas apponebant pro discis*. Ateneo è conforme a Servio: « Si portavano (dice egli) e si riportavano le tavole ». Marziale (lib. iv, epigr. *in Annium*) non approva queste tavole ambulanti:

*Has vobis epulas habete, lauti;
Nos offendimur ambulante cæna.*

V'ha dunque esempj dell'una e dell'altra maniera negli scrittori antichi; ed è un errore il credere che, per essersi trovato un passo che dice ad un modo, tutti gli altri devansi intendere nel medesimo senso.

Consisteva il primo servito ordinarmente in ova fresche e lattughe, come si finiva il secondo colle frutta: *Integram famem ad ovum offero*, dice Cicerone; donde il proverbio, *Ab ovo usque ad mala*, per dire dal principio al fine. Varrone (*De re rustica*, lib. I, c. 2) non ommette di dire che si finiva qualche volta là donde si era incominciato, dalle ova; e l'esempio ch'egli ne reca, spiega un punto d'antichità che riguarda i giuochi del circo e la pompa di Cerere. Ateneo è del medesimo sentimento di Varrone.

Gli schiavi destinati a servire erano elegantemente vestiti e cinti di salviette bianche. Seneca li chiama *agmen servorum nitentium, et ministrorum ornatissimorum turba, linteis succincta*. Essi erano seguiti da uno scalco, che trinciava le vivande con arte,

e spesso in cadenza. Seneca nell'*epist.* 47 dice: *Alius pretiosas aves scindit, et per pectus et clunes certis ductibus circumferens eruditam manum, in frusta excutit.* E poco dopo: *Quanta celeritate, signo dato, gladii ad ministeria decurrunt!*) Giovenale dice eziandio nella *Satira v*:

*Structorem interea, ne qua indignatio desit,
Saltantem spectas et cheironomounta volanti
Cultello, etc.*

Ve n'era alcuni preposti al buffetto, e che avevano cura gli uni del vino, gli altri dell'acqua calda e fredda, gli altri de' vasi e delle tazze quando bisognava cangiarle, il che accadeva assai sovente allorquando si passava allo stravizzo, *cum majoribus poculis posebatur.*

Nelle grandi feste gli schiavi, sì quelli di casa che quelli che ciascuno avea condotto, e che rimanevano ritti a' piedi dei loro padroni, *servi ad pedes*, erano coronati di fiori e verzura come i convitati, e allora non vi avea nulla che non ispirasse gaiezza. Se v'aveva un pesce od un uccello di gran prezzo o raro, recavasi a suono di flauti e di ceramelle: l'allegria si raddoppiava, e il padrone della festa si credeva ampiamente ricompensato dalle acclamazioni di tutta l'adunanza. Macrobio cita una lettera di Samonico Sereno, il quale fa complimento all'imperatore Severo per gli onori che egli avea reso ad uno storione e particolarmente a cagione del ristabilimento di questo costume: *Gratiam ejus video ad epulas quasi postliminio rediisse; quippe qui dignatione vestra intersum convivio sacro, animadverto hunc piscem a coronatis ministris inferri.*

Allora i serviti si moltiplicavano, e benchè si conservassero sempre le medesime espressioni di prima e seconda pietanza, *primæ et secundæ mensæ* per tutto il banchetto, questi due serviti si suddividevano in altri molti. Il primo comprendeva gli antipasti che consistevano in ova ed in lattughe, in vini melati, secondo il precetto:

... *vacuis committere venis
Nil nisi lene decet.*

Dopo queste venivano le vivande solide, i manicaretti, gli arrostiti. Il secondo comprendeva i frutti crudi, cotti e confettati, le tartare e le altre leccornie che i Greci chiamavano *μελιπύρα*, e i Latini *dulciaria* e *bellaria*.

« La mensa dell'imperatore Pertinace (dice Capitolino) non era d'ordinario che di tre serviti, per quanto fosse numerosa la brigata: laddove quella dell'imperatore Eliogabalo giungeva talvolta sino ai ventidue, ed alla fine d'ogni servito ciascuno si lavava le mani, come se il convito fosse finito; perciocchè gli era uso di lavarsi tanto alla fine che al principio: *Exhibuit aliquando tale convivium, ut haberet viginiduo fercula ingentium epulorum, et per singula lavarent* ». Io non parlerei di una sì grande profusione, s'ella non avesse avuto imitatori: ma troppo è noto che ciò che si fa alla Corte, non tarda guari ad entrar nei costumi della città. Dirò più; ella s'era già trovata impunita 270 anni prima di Eliogabalo, e Lucullo avea speso fino a mille scudi in un solo banchetto. Gli si sarebbe perdonato in grazia dell'ospitalità, se ciò fosse avvenuto per meglio accogliere i suoi amici; ma egli non differenziava gran fatto quando era solo. Un giorno, dice Plutarco, egli fece un forte rabbuffo al suo maggiordomo per avergli fatto preparare una cena men sontuosa. Essendosi di ciò scusato l'uffiziale con ciò, che Lucullo stesso gli avea detto in quel giorno non vi sarebbe persona: — E che? (ripresero questo altiero cittadino) non sapevi tu che Lucullo doveva cenare presso Lucullo?

Qual confronto fra gli antichi, i quali non sapevano che cosa fosse un cuoco, e trovavano ne' loro giardini e ne' campi di che convitare amici e vicini nelle più grandi feste; e questi, che dopo aver esausto i mari e le foreste vicine, vanno a cercare nelle provincie più lontane di che coprir le mense per un banchetto straordinario! È vero che quando un amico, un parente, un vicino non avea potuto venire ad un banchetto cui era stato invitato, se gli mandavano delle porzioni, ed è quello che si chiamava *partes mittere* o *de mensa mittere*.

Non intraprenderò il computo delle vivande, nè dei vini consumati a queste mense, secondo la stagione, la fantasia, il gusto e le facultà del padrone; non resta che a leg-

gere il racconto che fanno Orazio del banchetto di Nasidieno, e Arbitro della cena di Trimalcione. Tacio pure delle lezioni che s'imparavano alla scuola d'Apicio in una città donde eransi prima cacciati i filosofi; e il *Catius* d'Orazio basterà ai curiosi di tale materia.

Quelle che Varrone, Cicerone, Orazio, Virgilio, Ovidio e tutti gli scrittori seguenti hanno chiamato *mensa secundæ*, non eran guari differenti dall'altre parti della cena; ma servivano non tanto per gli uomini come per le donne, le quali poscia uscivano dalla mensa coi figliuoli, se il pasto era seguito da qualche spettacolo, a cui il pudore non permettesse di prender parte: chè questa parte di giorno non si passava tutta affatto nel mangiare e nel bere.

Poco dopo stabilita la repubblica, cantavansi nei conviti le lodi de' grandi uomini a suon di flauto, cui s'aggiunse poi la lira. Questo era per gli astanti uno stimolo alla vera gloria: ma ciò che era stato da principio introdotto per un buon fine, in appresso degenerò. I Romani, tostochè ebber vinto gli Asiatici, appresero da loro nuove specie di piaceri: i buffoni, i commedianti, le suonatrici di stromenti, le danzatrici, i pantomimi, vennero di moda, e non ci fu più allegro convito senza tutto questo apparato straniero (Livio xxxix. 6): leggieri principj di ciò che doveva vedersi. Seneca (che io cito sovente, perchè la sua bile m'insegna molte cose che non si avrebber potuto sapere da un'anima più dolce e più indulgente alle colpe del suo secolo) Seneca, *De vita beata*, fa questo ritratto di uomo sensuale: « Voi vedete un Apicio, « sdrajato sul suo letto, contemplare la magnificenza della sua tavola, soddisfare il suo « udito coi concerti più armoniosi, la sua vista cogli spettacoli più allettanti, il suo « odorato coi profumi più squisiti, e il suo palato colle carni più delicate ».

Parlando di questi spettacoli, io non devo obliare che in una cena l'imperatore Augusto fece venire un pantomimo Pilade, molto lodato nel rappresentare i furori d'Ercole sul teatro pubblico, e gli ordinò di ripeter la stessa azione. Pilade, che nell'eccesso del suo furore avea tirato frecce sul popolo, cominciava già a far altrettanto sui convitati, e se lo avessero lasciato fare, non avrebbe mancato d'insanguinar la scena.

Svetonio ci ha conservato tre lettere del medesimo imperatore, nelle quali si parla dei piaceri più tranquilli. Le prime due sono indiritte a Tiberio, al quale rende conto di ciò che accadde in due cene: « Io ho cenato (gli dice) colle medesime persone che tu « sai, se non che avevamo di più Vinicio e Silio il padre; e cenando tanto jeri quanto « oggi, noi abbiam giocato assai saggiamente e da huoni vecchi. *γερουσιαστικῶς* ». Nella seconda lettera: « Noi ci siam divertiti assai durante le feste di Minerva; non solamente « abbiam giocato durante la cena, ma ancora abbiam messo in tutti il piacere del giuoco ». Nella terza a sua figlia manda ducencinquanta denari perchè egli avea dato egual somma a ciascuno de' suoi convitati per giocare a pari e callo, ai dadi, od a qual altro giuoco volessero durante la cena.

Plauto, Catullo, Propertio parlano di questi giuochi da mensa quasi colle stesse parole. Ma ciò che Plinio scrive a Corneliano, nel libro vi, ep. 32, designa ancor più positivamente il costume del suo tempo. Dopo aver reso conto al suo amico degli affari che Trajano avea condotto a termine a Centumcelle, egli aggiunge: « Tu vedi che i nostri « giorni furono molto bene impiegati; ma le nostre occupazioni non finivano men « bene. Noi avevamo l'onore di cenare tutti i giorni coll'imperatore; era la cena assai « frugale rispetto alla dignità di colui che la dava. La sera si passava talvolta in ascol- « tar commedie o farse; talvolta eziandio una conversazione festevole ci teneva luogo « d'un piacere che sarebbe costato più caro, ma che non ci avrebbe forse allettato « maggiormente ».

Eliogabalo non era così moderato nella scelta de' piaceri, dei quali rallegrare la mensa. Talora egli faceva cadere dalla volta del suo superbo salone una sì grande abbondanza di fiori sui parassiti, che qualcuno ne restava soffocato; altra volta egli faceva preparare, d'intorno ad una tavola rotonda separata dalla sua, un letto in forma d'arco chiamato *sigma*, porre sopra questo letto oggi otto uomini calvi, dimani otto gottosi, un altro giorno otto neri, quindi otto grigi, otto magri, otto grassi, che erano così stretti da potersi muovere appena e portar la mano alla bocca, mentr'egli e tutta la sua corte divertivansi a vedere la loro positura. Accadde spesso, e quello era uno de'

suoi minori divertimenti, di fare questo *sigma* di cuojo, e di riempierlo di vento in cambio della lana; e mentre coloro che l'occupavano non pensavano che a ben mangiare e bere, egli faceva aprire segretamente un tubo che era nascosto sotto la coltre; il *sigma* si sgonfiava, e quegli sciagurati cadevano sotto la tavola.

Questi divertimenti, di qualunque natura si fossero, duravano soventi fino a notte avanzata, e non impedivano ai convitati di bere alla salute gli uni degli altri, di presentarsi la coppa, e di fare augurj per la felicità degli amici e de' protettori. Le formole di questa cerimonia erano: *Propino tibi, bene tibi, bene illi, bene tibi* ecc. Ateneo chiama ciò ἐν κύλιφ πίνειν, e Polluce κύλιφα: ἐν κύλιφ ἐπέδονεν. Così la coppa passava di mano in mano dal primo posto fin all'ultimo.

Era poi una grave faccenda per tutti i convitati allorchè, per conservare l'antica usanza, facevasi un re. Dice Varrone: *Etiam nunc in publico convivio, antiquitatis retinendae causa, cum magistri fiunt, potio circumfertur*. Catone, nel libro di Cicerone *De senectute* dice che, quantunque vecchio, è tratto a simili feste, ove tutti si riscuotono l'un l'altro piacevolmente, ove il re del convito tiene tutti in faccenda, e ciascuno è obbligato a far la sua parte.

Anticamente si creava un re nelle adunanze più costumate; e Plutarco fa un lungo discorso sulle qualità che dee avere questo magistrato, e sugli scogli che deve con più cura evitare. Si creava in due maniere, o colla sorte dei dadi, o per scelta de' convitati.

Svetonio assicura che l'imperatore Tito prolungava il convito spesso fino a mezzanotte, laddove Domiziano suo fratello non oltrepassava mai il tramontar del sole. In qualunque ora fosse, si finiva sempre con libagioni e con voti per la prosperità dell'ospite e dell'imperatore. Questo bicchiere di partenza si chiamava *poculum boni generis* col grido ζήσσε, *Viva*, dopo di cui si lavavano le mani con una sorta di pasta che si gettava ai cani. Il padrone di casa distribuiva una parte degli avanzi agli schiavi, chiudeva l'altra sotto custodia: le cose che non meritavano nè d'esser custodite, nè d'esser date ad alcuno, si abbruciavano, e questo sacrificio chiamasi *protervia*. Onde Catone il giovane d'uno dei discepoli di Apicio, che dopo aver mangiato tutte le sue sostanze, avea sventuratamente dato il fuoco alla sua casa, disse: «Egli non ha fatto cosa che non sia secondo le regole».

I convitati pigliando congedo dal loro ospite, ricevevano da lui de' regalucci, *apophoreta*. Fra gli esempj che ce ne esibisce la storia, ve n'ha tre d'una prodigalità fuor misura. Cleopatra, dopo un superbo banchetto a Marc'Antonio ed ai suoi ufficiali nella Cilicia, loro diede i letti, le coltri, i vasi d'oro e d'argento con tutto ciò che aveva servito: vi aggiunse altresì delle lettighe per riportarli alle case loro coi portatori medesimi, e alcuni schiavi mori per ricondurli con fiaccole in mano. Vero ed Eliogabalo imperatori (CAPITOLIN), LAMPRIDIO) non fecero che copiare Cleopatra, e non furono copiati da nessuno.

Allorchè ciascuno era rientrato, se gli rimaneva tempo, lo impiegava o alla passeggiata o in piccole cure pel buon ordine della sua famiglia ch'egli passava in rassegna, dando ciascun liberto e schiavo la buona sera al suo padrone. Così finiva la giornata romana.

§ 85. — Oriuoli. Lusso romano.

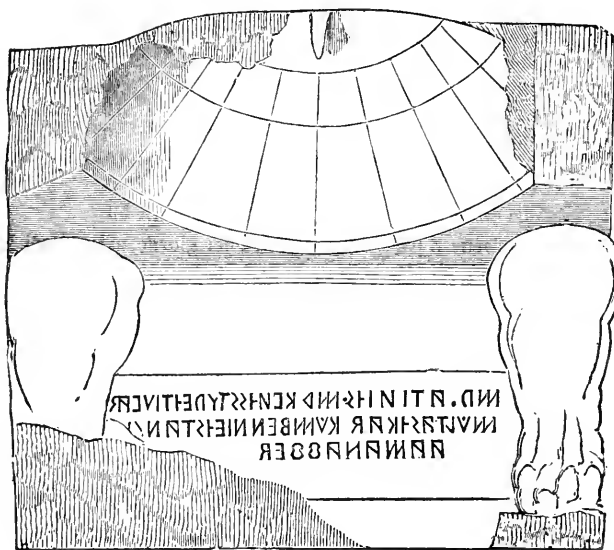
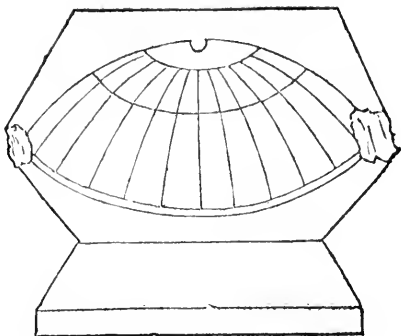
Nelle case teneansi schiavi apposta, che gridassero l'ora (*Puer quot nuntiet horas*. GIOVENALE; *Horas quinque puer nondum tibi nuntiat*. MARZIALE). Anche i Greci lo usarono; e Ateneo, nel ix dei Δειπνοε, cita l'ωρολόγητης ὁμαρογυροε, nome usato pure da Eusazio nell'ultimo commento sull'*Iliade*.

Oriuoli dapprima non si conobbero che le meridiane; ed anche queste pervennero a Roma tardi, cioè dieci anni prima della guerra di Taranto, quando Lucio Papirio censore ne pose una nel tempio di Quirino: poi Valerio Messala una presso ai rostri, nel 265 av. C., portata di Sicilia, e con tanta ignoranza, che si credette potesse la medesima servire per Roma come per Catania. Eppure la tenner buona per 99 anni, finchè Marzio Filippo ne diede una più esatta. Dappoi meridiane si fecero in molti palazzi e sulla fronte de' tempj e nel mezzo delle esedre pubbliche lungo le vie, come si vedono a Pompej. Ad una magnifica, posta da Augusto in campo Marzio, facea da stilo un obelisco,

Molte se ne trovarono in Italia: la qui designata, scoperta a Tuscolo nel 1741, è affatto semplice, ma se ne fecero di più complicate ed esatte.

Ne aggiungiamo altro scoperto a Pompej il 25 settembre 1854, per dar anche un saggio di scrittura osca, che si legge *nr. atiniis. nr. Kvaisstur eitival multasi Kad, Kum bennis, tangi (nud), aamananeffed:*

Marius Adirius Marii (filius) Questor pecunia multaticia conventus decreto admandavit.



Degli orologi solari parla Fr. Cancellieri, *Le due campane di Campidoglio ecc.*, e più distesamente Zuzzari, e di recente Woepke, *Disquisitiones archæologica circa solaris veterum*. Berlino 1847. Minervini, nel *Bullentino archeologico napoletano* del 1855, diede inciso e annotato un orologio solare osco, fatto alla Greca. Nella *Civiltà Cattolica* del 1857 il padre Secchi illustrò un orologio solare portatile del museo Kircheriano, appartenente a quei *viatoris pensilia* di cui parla Vitruvio, lib. ix, 9, e di cui s'ha un altro esempio nell'orologino in forma di presciutto, descritto nella prefazione al volume III delle *Pitture ercolanesi*, pubblicate nel 1762.

La clessidra od orologio ad acqua, già d'uso comune al tempo di Aristofane (Vedi *Acarnesi* 653; *Vespe* 95 e 827), era un globo pieno d'acqua, con un foro da cui questa usciva a misura, così notando il tempo. La tenevano gli oratori per conoscere la durata dei discorsi, e i giudici ne' giudizi. In altre clessidre più grandi, un galleggiante, scendendo collo scolar delle acque, dinotava le ore. Vitruvio descrive un ingegnoso oriuolo inventato da Ctesibio matematico di Alessandria, dove l'acqua moveva una statuetta che con uno stecco designava le ore. Scipione Nasica Corculo, censore nel 159 av. C., pose a Roma una pubblica clessidra, che servisse di e notte, a sereno e a nuvolo.

Filone Ebreo, vivente nel 1° secolo dell'era volgare, descrive un oriuolo a macchina, che pare poco dissimile dai nostri. « Ecce ex materia aerea elegans artis peritus artificio-

« sam machinam solerti ingenio perficiens, instrumentum tempora discriminans dabat
 « civitati, ut temporum quantitatem per mensuras divisionis distributam præstaret
 « iis qui vellent assequi notitiam ejus rei. Siquidem circuli artificiosus girus, duode-
 « cim horarum idem suggererat per regulatas distantias. Præterea illud quoque ma-
 « xime mirari oportet, quod ars ingeniosa materiam exanimem variis figuris efformans,
 « vocem figuris ipsis indit diversorum animantium, ita ut automa vocem emittat
 « animalium viventium » (*Sermones tres, hactenus inediti, etc.* 1822, p. 20).

Si l'uno che l'altro metodo dava l'ora come quota parte del giorno vero, compresa la notte: ma per l'uso comune divideasi il giorno dal levare al tramontar del sole in dodici ore, fra cui distinguevasi il mattutino, l'ora terza, la sesta, la nona, e il vespro; divisione ritenuta fin oggi nell'uffiziatura ecclesiastica.

In tal caso ognuno comprende che le ore variavano e secondo la latitudine e secondo la stagione. Ideler (*Handbuch der Chronologie*) calcolò l'approssimativa durata del giorno naturale in Roma per l'anno 45 av. C. quando il calendario fu riformato da Giulio Cesare; ed eccola per gli otto principali punti dell'apparente corso del sole:

Dicembre al giorno	23	dura ore	8	min.	54
Febbraio	6		9		50
Marzo	23		12		0
Maggio	9		14		10
Giugno	25		15		6
Agosto	10		14		10
Settembre	25		12		0
Novembre	9		9		50

La seguente tavola contiene il paragone fra le ore del giorno naturale di Roma ai due solstizj, e le nostre:

Solstizio d'estate				Solstizio d'inverno			
ore romane	moderne			ore romane	moderne		
	ore	min.	sec.		ore	min.	sec.
1	4	27	0	1	7	53	0
2	5	42	50	2	8	17	50
5	6	58	0	5	9	2	0
4	8	15	50	4	9	46	30
5	9	29	0	5	10	51	0
6	10	44	50	6	11	15	30
7	12	0	0	7	12	0	0
8	1	15	30	8	12	44	50
9	2	51	0	9	1	29	0
10	5	46	30	10	2	13	50
11	5	2	0	11	2	58	0
12	6	17	30	12	3	42	50
fine del giorno	7	52	0	fine del giorno	4	27	0

L'ora presso i Romani era divisa in *punti*, da dodici minuti moderni; *minuto*, metà d'un punto; *parte*, eguale a quattro minuti nostri; *momento*, eguale a un minuto e mezzo; *istante*, eguale a un minuto nostro. Inoltre chiamavano *doqrans* tre quarti d'ora, *semihora* la mezz'ora, *quadrans* il quarto, *semuncia* la vigesimaquarta parte.

Dopo descritti i quattordici vasi d'argento trovati in una casa di Pompej nel 1855, così conchiude il signor Quaranta: « Immaginiamoci una di quelle sale adorne or di mobili soffitte (SENECA, *Epist.* 29: *Versatilia cœnationum laquearia ita coagmentant, ut subinde alia facies atque alia succedat, et toties tecta quoties fercula mutantur.* E SVE-
 RONTIO, in *Nerone*, cap. 15: *Cœnationes laqueate tabulis eburneis versatilibus, ut flores ex fistulis et unguenta desuper spargerentur, præcipua cœnationum rotunda, quæ perpetuo diebus ac noctibus vice mundi circumagerentur*), or di archivolti cui sostenevano colonne recise da oltramarini marmi di fina macchia e scelta grana, sottoposte a capitelli di bizzarrissimi intagli, chiuse da mura incornate di porpora, e

vestite di drappi superbamente ricamati (TERTULLIANO, *De hab. mul.* cap. 5: *Parietes tyriis et hyacinthinis, et illis regis velis, quæ vos operose resoluta transfiguratis, pro pictura abutuntur*), sui quali or comparivano quadri stupendi incoronati di preziose cornici, con entrovi ritratti composti di perle e gemme; or tubi, donde spargevansi fiori ed unguenti; spesso ancora specchi grandi quanto un uomo, e da valere ingenti somme. A terra mosaici, che per le migliaia di pietruzze di varia forma e colore si meritavano il nome diquisite marmoree pitture (APULEJO, lib. v, c. 13: *Pavimenta ipsa lapide pretioso cæsim diminuto in varia picturæ genera discriminantur*. E più innanzi: *Vehementer iterum et sæpius beatos illos, qui super gemmas et monilia calcant*. SENECA poi, *Epist.* 98: *Ut tecta varientur auro, ut lacunaribus pavimentorum respondeat nitôr*). In alto travi, non circondate già da viti serpeggianti con foglie d'oro e raspi d'argenta, come se ne videro nella reggia di Serse, ma sì splendenti a guisa di cielo stellato. Di qua vedute di pensili giardini (SENECA, *Epist.* 122: *Non vivunt contra naturam, qui pomaria in summis turribus ferunt? quorum sylvæ in tectis domorum ac fastigiis nutant, inde ortis radicibus, quo improbe cacumina egissent?*); e là il Vesuvio fumante sotto un cielo di zaffiro purissimo. Dall'un de'lati platani inaffiati col vino Μικροβιο, *Sat.* lib. III. cap. 13: *Hortensius platanos suas vino irrigare consuevit; adeo ut quadam actione, quam habuit cum Cicerone susceptam, precario a Tullio postulasset, ut locum dicendi permularet secum; abire enim in villam necessario se velle, ut vinum platano quam in Tusculano posuerat ipse suffunderet*). che spandevano larga ombra ospitale; dall'altro meravigliosi pomieri, dei quali dieci sole piante sarebbero valute almeno un cenciquantamila de'nostri fiorini (VALERIO MASSIMO, lib. IX. cap. 1: *Gneus Domitius Lucio Crasso collega suo, altercatione orta, objecit, quod columnas hynettias in porticu domus haberet; quem continuo Crassus, quanti ipse domum suam æstimaret, interrogavit. Atque ut respondit sexagies sestertio, Quanta ergo eam, inquit, minoris fore æstimas, si decem arbusculas inde succidero? Ipso tricies sestertio, ait Domitius*). Più lontano il mare: poi lontanissimo sassi e scogli ed isole e promontorj, che ricordavano le prime favole, la prima poesia ed i primi navigatori. Poi tavole e buffetti di legno con giri adorni di smeraldi e rubini (ULPIANO, l. *cum aurum* 19, D. *de auro et arg. leg.*: *In coronis mensarum gemmæ coronis cedunt, hæc mensis*), e con vene che effigiavano alcun che, siccome già in un'agata trovossi per naturali colori un Apollo dipinto in mezzo alle Muse. Quivi d'attorno una schiera innumerabile di gioiosi convitati, con vesti quali somiglianti a nebbia di lino o a tessuto vento, quali ricche di preziose metalliche fila che in mostrarsi od ascondersi facean del drappo un campo di fiori d'oro. Poi ametiste, diaspri e topazj, da trarne per la riverberata luce i più bei colori dell'iride, e variarli in mille miracolose maniere, quanti erano i movimenti delle teste cui servivano di ornamento. Vicino a tanta moltitudine, servi leggiadri (SENECA, *Epist.* 24: *Tronseo ministratorum turbam, per quos, signo dato, ad inferendam cœnam discurrunt. Dii boni, quantum hominum unius venter exercet!*) in varie ordinanze ripartiti, di cui altri i leggeri ventagli, per temperare il soverchio caldo, scoteano, altri le tazze sulla punta delle dita con gentil garbo e disinvolta riverenza porgevano, ed altri accingevansi a mostrare con qual gesto il coltello volante sapesse trinciar la lepre e con quale il pollo. Accrescevano il sollazzo le buffonerie dei Sannioni (MARZIALE, *Epigr.* lib. VII. 13: *Morio dictus erat; viginti millibus emi, Redde mihi nummos, Gargiliane, sapiti*), i nani che educati nelle casse, davano spettacolo d'iusitata picciolezza (COPPO, il nano d'Angusto, era alto due palmi ed un piede. Così QUINTILIANO, *Declam.* 298: *Habent quoque deliciæ divitum, malunt querere omnia contra naturam; gratus est ille debilitate, ille ipse infelicitate distorti corporis placet, alter emitur quia alieni coloris est*), ed i polifagi capaci, come quel fagone di Giovenale, di mangiarli in un sol giorno un cignale, un porcello, un castrato e cento pani (SVETONIO, in *Neron.* cap. 57: *Nero creditur polyphago cuidam ægyptii generis, crudam carnem, et quidquid daretur mordere assuetus, concupivisse vivos homines laniandus absumendisque objicere*. Così VOPISCO, in *Aurel.* c. 15: *Vehementissime autem delectatus est phagone, qui usque eo multum comedit, ut uno die ante mensam ejus aprum integrum, centum panes, vervecem et porcellum comederet, haberet autem infundibulo apposito plus orca*). Venivano finalmente le imbandigioni, delle quali poteva dirsi, come Niceta d'un

imperatore, che il suo desinare era per l'abbondanza un monte di pane, un bosco di selvaggina, un mare di pesce, ed un oceano di vino: ma per la varietà tale da farne scrivere l'elenco in due colonne, come Alessandro vedevale d'argento nella corte del re di Persia. Per la squisitezza infine quanto avea di peregrino l'aria, la terra e l'acqua, e tra questo ciò che pareva di meglio per grandezza, di più eccellente per rarità. Sicchè i pesci e gli uccelli eran pesati nell'istesso convito, ed il prezzo registrato dagli scrivani ne' libri, quale fatto memorando, e le triglie ancoegate nelle salse, o poste vive sulle mense in vasi di vetro senz'acqua per vederle spirare, e dibattendosi ora diventar rosse ed ora impallidire, e tra la morte e la vita farsi d'incerto colore, affinchè avessero divertita la vista de' commensali innanzi di consolarne il palato dopo consegnate a' cuochi. I quali dovevano spiegare nelle mense non solo quanto avevano imparato ne' licei delle cucine e nelle accademie delle pentole, ma eziandio l'ingegno di chi governasse repubbliche o conducesse eserciti; sì astrusa era la scienza di dare grado ai cibi secondo la dignità, sì grande l'arte di schierar le vivande secondo il valor di ciascuna, e cangiarsi come in teatro la scena, or mostrandola marittima con le aurate e le murene, or boschereccia co' fagiani e co' tordi; ed in siffatti trionfi della gola, se non istemprar perle nell'aceto, come ne gustava Clodio il comico, spiegare almeno tutta la dottrina degli ingredienti ed il magistero del fuoco, per così comporne svariate foggie di vivande, mille delizie di condimenti, mille armonie, anzi mille falsificazioni di sapori. Nel che gran fama si acquistaron un Sofone d'Acarnania e un Damossenno rodio, e i discepoli del siciliano Labdaco, e quelli del siracusano Miteco, appellato il Fidia de' cuochi (ATENE0, lib. IX, pag. 450), e gli alunni di Moschione, il quale coi soli rilievi della mensa preparata al suo padrone si comprò in due anni tre villaggi (CELIO RODIGINO, *Antiq. Lect.* lib. XIII, cap. 35). Dei quali non erano da meno un Agide, un Nereo, un Caciade, un Lampria, un Aftoneto, un Eutimo; insomma un di quei che erano paragonati a' Sette di Grecia, e che preparavano con solo un porco venti piatti da parere di diverso selvaggume, come se ne maravigliava Tito Quinto Flaminio (ATENE0, *loc. cit.*), e sapevan dare a' ravanelli sapore e figura di acciughe, come ne gustò Nicomede re di Bitinia (LIVIO, lib. IV, cap. 13); un di quelli che erano chiamati sfingi perchè venuti dallo straniero, e che si vantavano di far vivere ducento anni almeno i loro padroni per la delicatezza con che preparavano i cibi (PLAUTO, *Aulul.* IV, 17: *Nam vel ducentos annos poterant vivere Meas qui estabant escas, quas ego condiero*); un di quelli che si pregiavano di conoscersi di pittura, astronomia, geometria e medicina (ATENE0, *loc. cit.*).

§ 86. — Sepolcristi.

Le tombe furono i primi altari dei popoli, e la religione di esse è sentimento predominante in tutta l'umanità.

Cumuli di terra o di pietre furono le prime tombe onorifiche. Nella Scizia e nella Tartaria parecchi occorrono gran mucchi di terra, talvolta cinti d'una muriceia in quadro, e contenenti arnesi, armi, monete, idoli, vasi. In Bretagna se ne riscontrano pure varj, che si attribuiscono ai Druidi: uno che chiamano *long barrow*, somiglia un mezzo ovo; più altri sono rotondi, e circondati da argini della figura stessa; uno imita un campanello (*bell barrow*): altri sono incavati a guisa di crateri (*pond barrow*), e quali a cono; e sovente sterrando vi si trovano camere o grotte, con avanzi di oggetti bruciati.

Anche altrove se ne scoprono, e perfino nell'America, principalmente nella settentrionale. Nella Magna Grecia n'ha frequenti di grosse pietre ammonticellate, ricoperte di piote o di terra; donde le espressioni classiche *injicere glebam, moles egestæ terræ*. Achille uccise il padre d'Andromaca,


Ma dispogliarlo non osò, compreso
Da divino terror. Quindi con tutte
L'armi sul rogo il corpo ne compose,
E un tumulo gli alzò, cui di frondosi
Olmi le figlie dell'egioco Giuve
Le Oreadi pietose incoronarò.

Le tombe ciclopiche sono formate di enormi massi. Presso Pella, capitale della Macedonia, Barbè du Boscage entrò in un tumulo, che offriva una galleria di 50 sopra 7 piedi, la quale riusciva a due sale quadrate e parallele: un secondo corridojo in pendio scendeva a una galleria orizzontale di 55 piedi per 11, ov'erano due nicchie: un terzo metteva in un'ultima sala arcuata, di 15 su 11 piedi.

Altre venivano scavate nel tufo, e di tal maniera sono le catacombe di Roma, di Napoli, di Siracusa, di Parigi, d'Alessandria. La catena libica è tutta a grotte funerarie; così le vicinanze di Cirene, con sarcofagi e reliquie e pitture.

L'architettura non tardò ad edificare tombe sopra terra, dove veniva a perdersi la camera sepolcrale, che pur era la parte precipua.

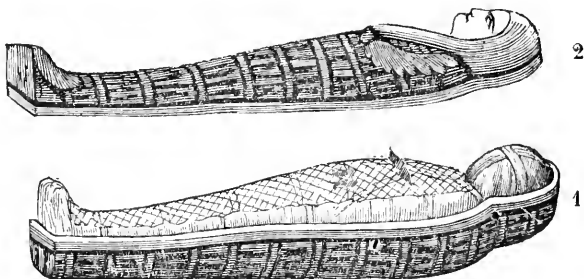
Il sepolcro qui a destra è tratto dalla *Escursion in Asia Minor* del sig. Fellows:



§ 87. — Sepolcri egizj.

Gli Egiziani, la cui vita quaggiù sembra non fosse altro che una preparazione allà morte, ci lasciarono i più grandiosi monumenti sepolcrali nelle piramidi e nelle immense catacombe. È nota l'abilità loro nel conservare i cadaveri. I poveri si facevano soltanto disseccare nel natrone o nel sale comune, e fasciati in tele grossolane, si annicchiavano nelle catacombe: ma i ricchi, coperti da diversi strati di mussolina finissima, da foglie d'oro e gesso sottilissimo, con collane e figurine ed altri ornamenti


e gran rotoli di papiro, venivano chiusi in più casse. In queste guaine, coperte di pitture e geroglifici, è figurata la testa del morto, colla barba se virile; sovente esprimendo il sesso. Talvolta sono più casse una nell'altra. Così deponevansi nella cella con le offerte e gli stromenti della professione del defunto, e con vasi e figurine. Dei vasi, detti *canopi*, di terra cotta, o d'alabastro orientale, in forma di cono rovesciato, ordinariamente n'ha quattro per ogni morto, e contengono le sue viscere o animali sacri: sono eguali tutti e quattro, salvo il coperchio che figura teste d'uomo, o di sparviero, di sciacalo, di cinocefalo, o altro. Moltissime figurine vi si trovano pure di legno dipinto, o di pietre o di terra smaltata, talvolta chiuse in stipetti di varia ricchezza, e sempre con leggende. In qualche pittura è raffigurato il lutto pel morto.



1 Mummia avviluppata nella tela, e riposta nella cassa.

2 Coperchio della cassa.

vedasi G. RIND, *Thebes, its tombs and their tenant ancient and present, including a recorder of excavations in the necropolis*. Londra 1862.



§ 88. — **Sepolcri etruschi.**

Quanto agli Etruschi, il sepolcro del re Porsena descritto da Plinio (§ 80) sembra doversi relegare tra le favole. Dalle tombe di Perugia, fonte preziosa di monumenti etruschi, uscirono moltissime urne cinerarie, oltre specchi, pietre incise e scarabei, vasi dipinti, figurine di bronzo, fra cui sono importanti il Metello detto l'*arringatore* nella galleria di Firenze, e il fanciullo coll'uccello nella Vaticana. Il famoso sepolcro della torre di San Manno presso Perugia, che diede la regina delle iscrizioni etrusche, è il solo a fior di terra. Queste scoperte eransi fatte ne' due secoli passati, senza tener conto preciso della disposizione, nè levarne i disegni, come poi si fece in quelle che moltiplicaronsi nel secolo nostro, siccome diremo più innanzi.

I sepolcri etruschi, i quali presso Tarquinia dietro Civitavecchia stendonsi per più miglia, pajono destinati ciascuno a una famiglia, con pitture e iscrizioni. Altri destinati ai più poveri, aveano le pareti piene di loculi, in cui collocare le urnette delle ceneri vulgari, come ne' colombarj di Roma. Sovente questi sotterranei prendevano sembianza di labirinti.

Le tombe di Vulci sono scavate nel tufo; e scendendo per molti scalini sotterra, s'incontrano varie camere disposte simmetricamente, e col tetto orizzontale. Le cucumelle sono camere sepolcrali, con mura circolari nell'interno, sopra cui elevansi colline di cotto. Vi si discende per una scala esteriore, scarpellata nel sasso: un lastrone chiude l'entrata, talvolta con sculture simboliche: si passa in una o più camere, colle pareti inclinate, al modo egizio, e con grossi tufi scavati per ricever il cadavere. La volta è piana o poligona; talora liscia, talora a lacunare, o coi sassi tagliati a foggia di travi, sostenuti da pilastri quadri, sempre ricavati dal sasso; e questi e le pareti e la volta ornati di disegni a colori semplicissimi ma vivi, rappresentanti animali, mostri, genj, allegorie greche. Presso Toscanella e Bomarzo havvi camere scavate nelle rocce perpendicolari: e in alcun luogo la porta è ornata. Presso Cortona, quella che dicono *grotta di Pitagora* è una camera sepolcrale di muro; e colà se ne trovano di coniche a modo dei nuraghi di Sardegna. In una tomba di Tarquinia si trovò una vasta composizione, mista d'iscrizioni etrusche, che pare rappresenti una cerimonia religiosa.

Più recenti che quelle di Vulci sono le scoperte a Cervetri, che è l'antica Cere, a destra della via da Roma a Civitavecchia. La volta imita le costruzioni di legno, consistendo in una larga fascia orizzontale nel mezzo, da cui partono due piovanti, scolpiti a modo dei lacunari a cassettoni. Non ritraggono dunque dall'Egitto, ma piuttosto dall'Asia. Le facciate sono incise nella parete verticale del tufo vulcanico (*nenfro*). Internamente erano dipinte, ossia a contorni neri riempiti con colori bianco e rosso senz'ombra: è arte. In una vi ha due sedili, col dossiere e il predellino, tagliati nel tufo; e le porte tirano al piramidale. In una, scopertavi nel 1835, trovasi prima un corridojo, lungo da 500 palmi romani, scavato sempre nel tufo, che riesce ad una porta archeggiata, avente a destra e a sinistra scale per cui si ascende alla parte superiore del monumento, il quale è un vasto tumulo circolare, parallelepipedo di tufo, senza cemento, a strati restringentisi. Da quella porta s'entra in un vestibolo, donde parte la scala che scende nel sepolcro. Ai due lati del vestibolo corre una panchina, scarpellata nel tufo: è coperto da una volta sostenuta da pilastri, di cui la base e il capitello ornati di stucchi molto accurati. Quivi forse univansi i parenti e gli amici a celebrare il banchetto funereo. Il sepolcro proprio è una camera che a destra e a manca contiene due panchine scalpellate, a maniera di letti mortuarj; poi una cella, fiancheggiata da ambo i lati da tre edicole, attorniate pure da tali letti; e in fondo un'altra camera corrispondente alla prima, in cui sta un gran sarcofago bisomo. Questo ad un'estremità è decorato di un pilastro col capitello formato di due volute in senso contrario e con base toscana. Le preziosità n'erano state rubate in antico.

Meglio ancora insigne è il sepolcro trovato pur a Cere nel 1856, colla volta acuta, e chiuso fra escavazioni posteriori, le quali impedirono ai violatori di derubarlo. Il Canina lo vorrebbe dei tempi pelasgici, anteriore alla venuta dei Tirreni, e certo ad ogni influenza greca. Parte della volta era cascata, sicchè molti oggetti furono infranti, gli altri ingombrati di terra; ma si adoperò cura di attestarne il posto. Eran due lunghe

celle, sepolerali entrambe, separate da una porta mezzo murata. Su questa separazione posavano due vasi di bronzo: due d'argento eran sospesi alla sommità della porta. Presso l'entrata si trovò un caldano di bronzo sovra tripode di ferro, poi una specie di candelabro, sormontato da un cratere, che forse serviva a' profumi, e tutto coperto d'animali simbolici di stile asiatico; capo unico nel suo genere. Vicino era un altro caldano minore: e quasi in faccia, i rottami di un carro a quattro ruote, che forse aveva servito a trasportar il cadavere; poi sulla dritta il letto su cui fu deposto, formato di laminette di bronzo incrociantisì: letto e carro certo fabbricati per vivi, e che qui primamente si trovano vólto ad uso funereo. Raro pure è una specie di turibolo quadrilatero su quattro ruote, ornato di leoni. Alle estremità del letto sorgevano due altarini di ferro; e in faccia erano sospesi otto scudi di bronzo di lastre sottilissime, misti con frecce di bronzo e stromenti di ferro per battaglia o per sacrificj. Davanti al letto e in una delle camere laterali, trentasei idoletti d'argilla nera, figuranti un vecchio barbuto, colle braccia piegate sul petto e le mani sotto al mento. All'alto della volta per chiodi di bronzo erano sospesi dei vasi pur di bronzo; onde si credette che all'uso stesso servissero i chiodi che circondavano tutte le pareti circolari della tomba d'Atreo a Micene, e che prima supponeansi destinati a tenere il metallico rivestimento dell'edifizio. La loro forma non par consentire siffatta induzione. In fondo alla cella stavano riposti oggetti d'interesse ancor maggiore, cioè una raccolta di vezzi d'oro e d'argento, inoltre vasi di bronzo sospesi, i manichi di sei ombrelli, coppe e piatti d'argento.

Il cadavere, probabilmente femminile, era tutto coperto di vezzi; un pettorale d'oro in filigrana, composto di nove zone concentriche, con moltissime figure simboliche a rilievo, è il più prezioso avanzo di tal genere; inoltre un diadema, una collana, due braccialetti, catene, fibule, tutto d'oro, e amuleti d'ambra. Dei pezzetti rotti d'oro e misti alla terra si potè empierne un gran paniere, e forse formavano un intero vestito d'oro.

Più dunque che alle forme consuete egizie, somiglia a quelle dei sepolcri di Kersch in Crimea e ad altri monumenti dell'Asia Minore e di Sardegna: il che conforta l'opinione di quelli che lo riportano ad una nazione antichissima e forse anteomerica.

Non molto differivano i sepolcri trovati il 1859 all'antico Alsio presso Monteroni. Nel 1858 ad Agilla s'aperse altri ipogei, fra cui uno vastissimo, col vestibolo a somiglianza de' tempi moderni.

Il sepolcro de' Volunni, scoperto in Perugia il 1840, fu lasciato in modo da poter osservarsi. E, come gli altri del paese, entro il tufo calcareo, con camere semplici senza pitture, nè altro ornamento che una colonnetta all'esteriore, portante l'iscrizione. Questo è di costruzione regolare, a croce latina, avente in fondo un'abside per le sepolture: la panchina, che ordinariamente gira l'intera sostruzione, qui trovasi soltanto nella tribuna e in due camerette laterali a questa. Il tetto interno è a doppia tesa, indicata già dal frontone della porta, su cui è scolpito un sole radiante con due delfini, che eran simbolo consueto nei monumenti dell'ultima età etrusca e greca: sopra un altro frontone interiore è uno scudo colla testa di Medusa, simbolo consueto della notte e della morte. Fra le cose trovatevi è curioso un pezzo di serpente cristato di terra cotta, vibrante una lingua di metallo. Le sette urne funerarie diedero statue ed iscrizioni di grande importanza. Consistevano in una base di travertino, sulla cui faccia gangi di metallo tenevano teste di Medusa: e sopra quella un letto funereo, coperto di ricchi tappeti, e con una figura coricata, pur di travertino rivestito di stucco. Le figure d'uomini portano la toga mortuaria, che lascia scoperto il petto e parte del ventre, e sono a sdrajo colla testa appoggiata sul braccio sinistro, il cui gomito s'appunta sovra un ricco guanciale; colla destra tengono sul ginocchio una larga patera, vaso delle libazioni funeree. La donna è tutta coperta della tunica, cinta sotto al seno, e col peplo. Una delle urne, di marmo bianco, ha forma di un tempetto distilo, corintio: è più moderna dell'altre, e porta l'iscrizione in etrusco e in latino.

Talvolta le ossa sono nel seno delle statue; come nella figura giacente di bronzo, trovata a Perugia nel 1842, e nell'Adone del museo Gregoriano.

I sepolcri di Castel d'Asso e di Norchia sono importantissimi fra i ricavati nel tufo per l'architettura esterna; quelli con forma egiziana, questi d'ordine dorico. In quei di Norchia vedesi un basso-rilievo, che è forse l'unico esempio in Italia d'una composizione compiuta di frontone antico e molto esteso: l'architettura è di quel genere nano che

Vitruvio chiama *barycephala*; e sopra molti membri restano tracce di decorazione policromatica. Orioli credette poter dedurre dai sepolcri di Norchia la forma delle case etrusche e delle città (*Annali di corrisp. arch.* v. 41).

Le tombe di Cuma, scoperte dopo il 1843, sono preziose perchè di epoche differenti, talchè rappresentano venticinque secoli. Alla parte profonda stanno gli scheletri più antichi, nella sabbia, aventi ai piedi piccole tizze e vasi. Vi sovrastano sepolcri di quattro pezzi di tufo, o in forma di camerella a tetto acuminato; in cui uno o due cadaveri, cinti di vasi di forma antica, con qualche rara iscrizione. In terzo piano son altri avelli simili, contenenti vasi di lavoro più finito, e orecchie, fibule, vasetti di vetro turchino, specchi, pettini. Una tomba da fanciullo avea forma di torre, e vi si trovarono di terra cotta un gallo grande e un piccolo, una pantera con collana d'edera, un capro, un sileno appoggiato all'otre, una najade appoggiata a un'urna, un piedino con calzare elegante, tutti vuoti in maniera da ricevere un liquido, e da produr anche uno zampillo; inoltre molliissimi aliossi e vetri convessi coloriti per giocare, e un candelabro elegante di osso. Sopravengono i romani, entro i soliti sepolcri di tegole; ovvero collocati in tombe greche, contenenti perciò misture d'oggetti.

« Après la découverte de vases peints de style grec, opérée dans le cours des douze dernières années, au sein des nécropoles de plusieurs villes étrusques voisines de Rome, notamment dans celle de Vulci, de Tarquinie et de Tuscania, découverte qui constitue le fait archéologique le plus grave en soi et le plus fécond en conséquence de l'époque où nous sommes, je ne croi pas qu'on ait eu à signaler un événement scientifique plus important que celui de la découverte du grand tombeau de l'antique Cœre ».

BAOUL-ROCHETTE, *Journal des Savans*, maggio 1845.

SANTE BARTOLI, *Gli antichi sepolcri, ovvero mausolei romani ed etruschi*. Roma 1768.

ORIOLE, *De' sepolcrali edifizj dell'Etruria media*. 1826.

P. E. VISCONTI, *Antichi monumenti sepolcrali, scoperti nel ducato di Cere*. Roma 1856.

L. CANINA, *Descrizione di Cere antica, e in particolare del monumento sepolcrale scoperto nell'anno 1856*. Ivi 1858.

GRIFI, *Monumenti di Cere antica, spiegati colle osservanze del culto di Mitra*. Ivi 1841.

CELESTINO CAVEDONI, *Sopra un sepolceto etrusco scoperto nella collina modenese*. Modena 1842.

Sui sepolcri di Tarquinia, diverse relazioni negli *Annali dell'Istituto di corrispondenza archeologica*.

VERMIGLIOLI, *Il sepolcro de' Volturni*. Perugia 1840.

Il museo radunato dal principe di Canino fu comprato da quello di Londra. Venduti poi que' fendi nel 1855 al principe Alessandro Turlonia, questi fece ripigliare gli scavi, coll'opera intelligente dei signori François e Noël des Vergers. Ne uscì già un bellissimo ipogeo, con una sala contenente quattordici cadaveri di guerrieri con arme e ornamenti; e sulle pareti, dipinte al modo di Ercolano, l'immolazione de' prigionieri trojani al fantasma di Patroclo, che ivi appare col nome; e v'è pure il nome degli Atridi, degli Ajaci ecc.

§ 89. — Sepolcri greci.

I Greci opinavano le anime non potessero entrar negli Elisi fintantochè il corpo non fosse sepolto (*Odiss.* xi. 66; v. 411); Sofocle ci presenta Antigone che affronta ogni pericolo per seppellire il fratello Polinice; e gli oratori fanno spesso colpa dell'aver trascurato di seppellire i morti. Le consuetudini funerali sono descritte da Luciano nel trattato *Del lutto*. Quando uno fosse gravemente malato, s'appendeansi alla porta rami di lauro e d'acanto, creduti opportuni contro il male (PURPUREO, *Op. philos.*); la famiglia circondava il moribondo, supplicando Mercurio; spirato che fosse, il più prossimo gli dava il bacio e chiudeavagli gli occhi (*Odiss.* xxiv; EURIPIDE, *Ale.* 591; DIOGENE LAERZIO, in *Bione*, lib. IV. § 56). Allora s'alzava il compianto: il corpo era lavato, profumato, vestito; sul capo gli si metteva un velo e un setto di fiori, in mano una focaccia di farina e miele (μῆλον μέλι), e in bocca un obolo (δραχμή) per archetar Cerbero e pagare Caronte; unto d'oli odorosi, e avvolto in una veste, acciocchè non soffrisse freddo, nè fosse visto ignudo da Cerbero. Esponevasi poi un giorno intero sotto il vestibolo, co' piedi verso la strada, talora rivolto in un lenzuolo, e circondato di torce aeree, fitte di giunco o di scorza di papiro, e rivestite di cera, acciocchè ognuno s'accertasse ch'era morto naturalmente; e attorno ad esso vasi dipinti, che poi seppellì-

vansi con lui. Alla porta si collocava un secchiello d'acqua lustrale perchè si purificassero quelli ch'erano stati in casa.

Al trasporto, che per lo più faceasi prima del levar del sole, intervenivano amici e parenti, e pagavansi donne che facessero il tribolo (ἔργολογία) ululando, stracciandosi i capelli, percotendosi.

Pare il luogo della sepoltura fosse fuor di città. Anticamente inumavansi i cadaveri, dappoi anche si bruciarono, nel qual caso le ceneri raccoglievansi entro un'urna, che deponeasi sotterra. Sul rogo si gettavano le vesti e gli oggetti più cari al defunto, e vi s'immolavano vittime, perfino umane, a gran voce chiamando il morto. Seguiva il lanchetto funerale, durante il quale parlavasi de' meriti del morto, ai cui mani offrivansi libagioni. Continuavasi poi a celebrar l'anniversario della sua nascita. La festa generale dei morti si commemorava il mese d'anthesterion. Una legge di Cecrope aveva ordinato di seminar la terra dov'era sepolto il cadavere.

Fuor d'Atene era il Ceramico, destinato a seppellire quelli che morissero difendendo la patria, ai quali si ergevano statue e colonnette o mense onorarie. I soli fondatori delle città seppellivansi entro le mura. Per monumento ai prodi che perirono non vincendo a Cheronea, fu eretto un enorme leone, di cui restano ancora alcune parti. I Greci illustri avevano tombe gentilizie, spesso circondate di boschetti; e il monumento riducevasi ad una colonnetta, che le leggi attiche limitavano a tre cubiti. Le tombe guardavansi come proprietà privata.

Talora sono disposte parallelamente alla strada maestra, cominciando dalla porta della città, come a Platea, ed Assos: talaltra ricavate nel sasso della montagna vicino alla città, come a Delfo e a Calcide: altre coperte sotto tumuli, come in Attica, a Corone, a Sparta.

V'è ignota la pittura parietaria; e uno schizzo a carbone in una grotta nel vivo sasso della necropoli d'Egina, che si trovò nel 1742, deesi guardare come uno scherzo di artista.

MEUSIUS, *De funere.*

KIRCHMANN, *De funeribus Romanorum.*

STACKELBERG, *Die Gräber der Hellenen in Bildwerken und Vasengemälden.* Berlino 1855 e 1857.

LESSING, *Wie die Alten den Tod gebildet haben?*

BECHER, *Charikles e Gallus.*

§ 90. — Sepolcri romani.

Molti dei riti greci furono ritenuti dai Romani. Montfaucon (*Antiq. expl.* t. v) reca un bassorilievo che ritrae gli ultimi istanti d'un Romano. Una fanciulla è stesa sul letto, vestita e calzata; il padre siede da capo sopra una seggiola pieghevole, e la madre da piedi sopra una a spalliera; ambi col capo coperto d'un lembo della veste, ed esprimendo l'afflizione. Gli altri parenti attorno al letto prendon parte al dolore. All'estremità è uno schiavo, coi calzoni alla barbara. Sotto al letto un cane tiene la zampa sopra una specie di corona.

I *libitinarii* formavano un collegio, che s'incaricava delle operazioni attorno al cadavere, come vestirlo, ungerlo, cacciarne le mosche, impedire che i ladri ne rubassero gli arredi, o i creditori staggissero il cadavere per obbligar i parenti a pagarne i debiti, e intante lasciarlo privo di sepoltura. I *vespillones*, servi de' libitinarij, portavan poi via il morto, alla cheta se povero, e in cataletto (*orciniaræ spondæ*), con chiasso se ricco e sopra letto suntuoso, col viso scoperto e imbellettato e profumato, al lume di torchi durante la notte.

Un altro bassorilievo recato dal Montfaucon presenta un trasporto. Il corpo nudo è recato in ispalla da quattro, un de' quali ha un bastone finito in T. Segue un nudo col dito sulla bocca; un altro colla laocra di cacciatore; uno con due cani al guinzaglio; poi un cavallo carico d'arredi, forse da caccia; indi uno che piange; infine un carretto che sostiene un giovane addolorato. Il morto procede co' piedi avanti; tre donne scarpigliate lo piangono. In lontananza il cadavere è già sul rogo, e una donna si trafigge col pugnale.

Dapprima i Romani seppellivano i cadaveri, poi gli abbruciarono; ma l'uso non fu go-

nerale. Le XII Tavole proibivano di ardere e di seppellire i cadaveri in città; segno che l'un e l'altro facevasi. Vietano pure d'abbellire il rogo: *Rogum ascia ne poleito*. In città erano però bruciati gl'imperatori e le Vestali. Il dittatore Silla fu il primo di casa Cornelia che fosse bruciato, giacchè questa famiglia non l'usava. M. Varrone, tanto dotto quanto religioso, ordinò d'esser sepolto in vaso di creta (*ficilibus dolis*, PLINIO, *Hist. nat.* xxxv. c. 46) sopra foglie di mirto, d'ulivo, di pioppo.

Negli ultimi tempi della repubblica tornò l'uso di seppellir il cadavere; il che sempre erasi conservato pe' bambini che non aveano ancor messo i denti, pei colpiti dal fulmine, e pei suicidi. Sarcofagi trovaronsi nel sepolcro di Cajo Cestio e di Cecilia Metella; altri ne' colombarj. Il codice Teodosiano vietò di ardere i cadaveri.

Tibullo, *Eleg.* 3. lib. II, così dipinge o desidera i proprj funerali:

Ergo cum tenuem fuero mutatus in umbram,
 Candidaque ossa super nigra favilla teget,
 Ante meum veniat, longos incompta capillos,
 Et fleat ante meum mœsta Næra rogam.
 Sed veniat caræ matris comitata dolore:
 Mœreat hæc genero, mœreat illa viro.
 Præfatæ ante meos manes, animamque precatæ
 Perfusæque pias ante liquore manus,
 Pars quæ sola mei superabit corporis, ossa
 Incinctæ nigra candida veste legant.
 Et primum annoso spargant collecta lyæo,
 Mox etiam niveo fundere lacte parent;
 Post hæc carbais humorem tollere velis,
 Atque in marmorea ponere sicca domo.
 Illuc, quas mittit dives Panchaia merces,
 Eoque Arabes, pinguis et Assyria,
 Et nostri memores lacrymæ fundantur eodem.
 Sic ego componi, versus in ossa, velim.
 Sed tristem mortis demonstrat litera causam,
 Atque hæc in celebri carmine fronte notet:
 —Lydgamus hic situs est: dolor huic et cura Næaræ
 Conjugis ereptæ, causa perire fuit.

Nelle tombe si metteano anche capelli; onde Properzio, *Eleg.* 17. lib. I:

Ille meo caros donasset funere crines,
 Molliter et tenera poneret ossa rosa;

e Stazio, *Sylv.* v:

Exere semirutos subito de pulvere vultus
 Parthenope, crinemque afflata mente sepulti
 Pone super tumulum.

Che le lacrime de' dolenti si raccogliessero in vasetti, i quali deponeansi nel sepolcro stesso, è opinione di alquanti eruditi, non sostenuta da verun fatto (CHIFFLEZIO, *Lacrimæ prisco ritu fusæ*), e sembra che i vasi chiamati lacrimatorj contenessero balsami.

Quest'iscrizione, letta da Pitisco sopra un'urna cineraria a Salerno, attesta l'uso di metter lucerne ardenti ne' sepolcri:

HAVE SEPTIMA. SIT TIBI
 TERRA LEVIS. QVISQVE
 HVIC TVMVLO POSVIT
 ARDENTEM LVCERNAM
 ILLIVS CINERES AVREA
 TERRA TEGAT.

Alcune lucerne chiamaronsi *perpetue* per l'opinione popolare che ardessero inestinguibili ne' sepolcri (FORTUNIO LACETO, *De lucernis antiquis reconditis*. Udine 1655); opi-

nione che la fisica mostra assurda, malgrado che scienziati, come l'Aldrovandi, asserissero averle vedute spegnersi all'aprire delle tombe, e mandar ancora fumo. Nel xv secolo molto si indagò qual olio sarebbe capace di simile portento; e Liceto cita Pausania, il quale vide nel tempio di Minerva ad Atene una lampada, che bruciava un anno senz'essere alimentata. Ma Ottavio Ferrario (*De re vestiaria: de veter. lucern. sepulcr.*) fin d'allora confutava queste favole; e dell'esser vedute ardenti dava per ragione i fosfori, che esposti all'aria sfavillano. L'uso di metter del fuoco nelle sepolture è attestato recentemente da sepolcri etruschi: in uno fu trovato un braciere, ora posto nel museo Gregoriano colle sue molle, pieno di carbone; in un altro a Cervetri v'avea pure carbone e legni abbronzati, che mostrano essere stati accesi finchè non mancò l'aria (*Bull. di corrisp.* 1859, p. 18).

Anche nelle tombe romane si riponeano arredi, vasi, armi, giocatoli. A Ischia c'era un vaso pieno d'ova. Il 1554 fu trovato, nel cimitero del Vaticano, l'urna di Maria figlia di Stilicone e moglie d'Onorio imperatore: il cadavere della fanciulla giaceva in splendida tela d'oro, con molti utensili da tavoletta entro una scatola d'argento, e ricchi secondo il suo grado; poi parecchie bambole d'avorio. Di queste trovaronsi altre in altre tombe, o campanelli, e mascherine, ed altri balocchi.

Ben raro si trova un sepolcro importante ancora intatto. Già li violavano i ladri, ma più dopo che, aboliti i riti gentileschi, cessò ogni idea di profanazione. Nelle *Varie* di Cassiodoro (iv. 34) è anzi raccomandato di ritogliere dalla terra i metalli preziosi, *quia et nobis in fossa pereunt, et illis in nulla parte profutura locantur.*


Talora le tombe imitano l'altare o il rogo: ma la forma predominante in Grecia e in Italia è quella di urne di pietra, a somiglianza di cataletti. Distinguevano l'*ossuario*, vaso da racchiuder le ossa raccolte dal rogo; e il *sarcofago*, di cui Plinio trae il nome da usarsi d'una pietra della Troade, di qualità caustica, che consumava presto le carni.

I sarcofagi romani, quadrangolari, talvolta sono a più riparti in lunghezza per collocarvi i parenti. In alcuni si trovano tele d'amianto, che doveano aver servito a bruciare il cadavere.

I Romani con maggior lusso de' Greci costruirono i sepolcri; li faceano fuor di città e sulla strada pubblica, *quo praterentes aduoneant et se fuisse, et illos esse mortales* (VARRONE, *De ling. lat.* vi), e molti ne restano sulla via Appia. Internamente erano camere quadrilatera o rotonda, e talora a più compartimenti, ornate di stucchi e con pavimenti a musaico, dove collocavansi urne, sarcofagi, vasi. Bartoli e Bellori descrissero quello dei Nasoni sulla via Flaminia, sopra terra. Talvolta presero la forma di piramide, come quella di Cajo Cestio; o di tempio, o di semplice abitazione. Merita ricordo anche quello della famiglia Planzia, poco lungi da Tivoli. Il mausoleo d'Augusto consisteva in sovrapposti terrazzi restringentisi, ornati d'alberi, e in cima la statua dell'imperatore e l'urna cineraria di lui e della sua famiglia. Sepolcro dovette esser pure quel che dicesi tempio della Tosse. Mausoleo di Adriano era quel vastissimo edificio che è ora Castel Sant'Angelo, tutto a colonnati sovrapposti e a statue; ottanta delle sue colonne furono adoperate alla basilica di San Paolo.


Il Settizonio di Alessandro Severo, sulla via Appia, sorgeva a sette piani sopra base quadrata; ma non resta vestigio. Ben rimane la tomba di Cecilia Metella, moglie di Crasso; torre rotonda sopra uno stilobate quadrato, adorna di bucrani, e in cui era il bellissimo sarcofago, trasportato poi nel palazzo Farnese.

I sepolcri comuni spesso son una camera a volta, con nicchie dove riporre le varie urne contenenti le ceneri; e la disposizione di quei loculi somigliando a un colombajo, ne venne il titolo di *columbarium*. Diamo la pianta e la sezione di uno scoperto nella villa Doria Pamfili presso Roma:



Ogni loculo di esso è ornato di pitture gentilissime a fresco, figuranti per lo più animali; e all'ingresso del colombario è un'oscena rappresentazione, che basta a smentire quegli archeologi, i quali asseriscono non porre mai gli antichi lubricità ne' luoghi mortuarj.

Quest'altro fu trovato nel 1822, due miglia fuor di porta Pia, colla iscrizione: L. ABVICVS HERMES IN HOC ORDINE AB IMO AD SVMMVM COLVMBARIA IX OLLAE XVIII S'BI POSTERISQVE SVIS. Di fuori vi corrisponde per lo più una torre. Altre fiato sono con sopra una base circolare, o hanno forma quadrangola, che talvolta si risolve in piramide.



Nel colombario della famiglia Pompeja, le nicchie sono in cinque ordini, e tra uno e l'altro gli epitaffj: la camera è ornata di cariatidi e atlanti. Famoso è il colombario dei servi di Livia Augusta, scoperto sulla via Appia nel 1726, e illustrato dal Gori.

Sovente i sepolcri poneansi in un giardino, per l'associazione che sempre ebbe luogo de' fiori colle tombe. Sono particolari quelle di Palmira, torri quadrate con balconi, dove i sepolti erano figurati supini.



Vicino alle tombe di Pompej trovasi un triclinio pel banchetto funerale. Ivi i sepolcri consistono in un pilastro basso, con una gola e gli ornamenti del cuscino jonico. Mezze colonne, frontoni di tempj, antefisse vi si trovano comunissime per ornamento a tombe e a cippi. Sopra di uno è questo bassorilievo, sicchè cade l'asserzione di Lessing che gli antichi non rappresentassero scheletri. Nel museo Borbonico è a musaico uno scheletro, che tiene un boccale per ciascuna mano, e forse faceva pavimento ad un triclinio.

Appartiene ai funerali romani la solennità dell'apoteosi, di cui parliamo più avanti.

§ 91. — Sepolcri di varj altri popoli.

Fra gli Ebrei gran pianti alzavansi intorno al morto; la persona del suo sesso a lui più cara chiudevagli gli occhi; e altre pur del suo sesso il lavavano e profumavano, e coprivangli la testa d'un sudario, e il corpo di fasce profumate. Così collocavasi in barra scoperta o s'un letto, per molte ore esposto alle visite dei parenti e amici. Dappoi sul feretro era portato a spalle alla sepoltura fra canti funebri e flauti, e trenodie delle piangenti, e talora versi d'improvvisatori; non mancando chi stracciavasi gli abiti e i capelli, e cospargevasi di cenere. Dipoi si offriva il banchetto col pane del dolore e la tazza della consolazione. Il lutto stretto continuavasi sette giorni, durante i quali stavano seduti per terra, senza lavarsi nè ungersi nè pettinarsi, in veste grossolana e bruna, simile a sacco.

I cadaveri non si bruciavano, ma sepellivansi nelle *case dell'eternità*, comuni pel vulgo; le persone di qualità n'aveano di distinte, scarpellate nel sasso. Il Talmud prescrive le regole per ciò; sei cubiti di largo, con un vestibolo avanti, ove deporre il morto per recitargli le preghiere rituali. Le tombe dei re erano in città, sul monte di Sion. Pausania e Giuseppe Ebreo descrivono ricchi sepolcri con piramidi e colonne.

Fra' Persiani era vietato seppellire, ardere o metter in acqua i cadaveri, per non contaminare il fuoco, l'acqua, la terra; ma deponendosi in campagne, preda agli augelli. I pianti, l'esposizione del cadavere, i conviti funerali usavano pure tra loro; alla morte

del re spegneasi il fuoco sacro de' tempj e per cinque giorni non si rendeva giustizia. Sembra che pei re si facesse eccezione, e venisser depositi in sassi scavati.

I Galli seppellivano i morti senz'altro apparecchio, sollevandovi sopra un cumulo di terra; più tardi li professero con lastroni rozzi; e infine ridusser la tomba a una camera, ove deponeasi tutta la famiglia. Conquistati dai Romani, adottarono gli usi di questi. Secondo Cesare, ne' funerali bruciavansi cani e schiavi, e nella tomba metteansi oggetti cari al morto. Ne' loro sepolcri in Francia, fatti di cinque o sei pietre rozze, disposte a mo' di cassa, trovaronsi spesso ascie di pietra dura sotto la testa de' cadaveri o frecce d'osso o di corno di cervo, e punte di lance. Montfaucon dice vi si trovano pure figurine di terra cotta.

I funerali de' Germani, secondo Tacito, erano semplici; si bruciava il cadavere colla sua armadura e il cavallo di battaglia: per le persone riguardevoli si usava un legno particolare; e la tomba era un tumulo di terra erbosa.

Il russo Schumacher dice che, in tombe scoperte nel 1821 nel paese de' Calmuchi fra la Siberia e il mar Caspio, trovaronsi ogni sorta ornamenti e utensili, scuri, coltelli, vasi, urne, lampade, anelli, figurine di bronzo, d'oro, d'argento.

§ 92. — Monumenti onorifici, colonne, archi.

Per onorare qualche persona, le si ponevano ora iscrizioni ora statue, talvolta sotto un tetto sostenuto da statue, talaltra in nicchie, più spesso sovra stilobati. Ne occorrono frequenti esempj.

Servivano all'uso stesso le torri, e Vitruvio descrisse l'ottagona dei Venti, alzata in Atene dall'architetto Andronico Cireste, portante su ciascuna delle faccie la figura di un vento in bassorilievo, e in cima un tritone di bronzo, che girando, colla verga indicava qual vento spirasse.

Questi son i nomi di que' venti, coi latini che soli dà Vitruvio, e coi modernj:

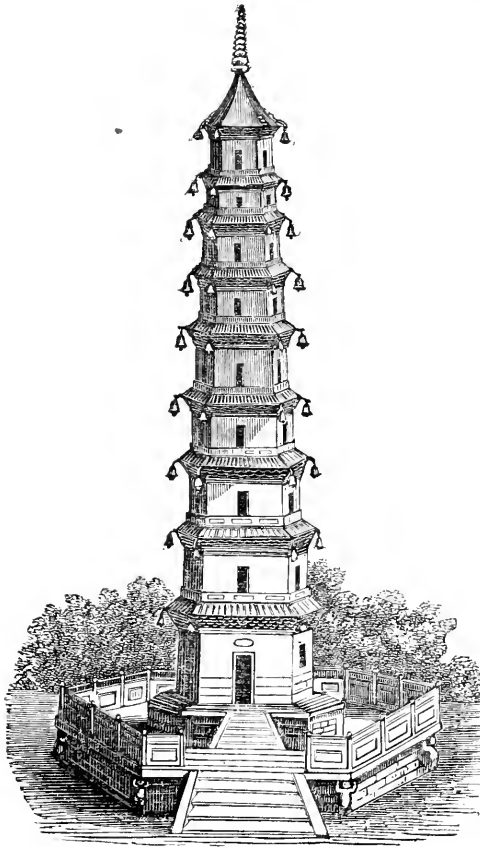
ΒΟΡΕΑΣ	septentrio	nord
ΚΑΙΚΙΑΣ	aquilo	nord-est
ΑΦΗΛΙΩΤΗΣ	solanus	est
ΕΥΡΟΣ	eurus	sud-est
ΝΟΤΟΣ	auster	sud
ΑΙΨ	africus	sud-ovest
ΖΕΦΥΡΟΣ	favonius	ovest
ΕΚΙΠΟΝ	canrus	nord-ovest

Nell'antico gnomone, o piuttosto orologio dodecagono del museo Vaticano i nomi greci sono *πικρικός, βορέας, καίαις, αφηλιώτης, ευρος, ευρονατος, νοτος, λιβοπαντος, λιψ, ζεφυρος, αιπιξ, ολυμπικς*; cioè variano i nomi di 30 in 30 gradi, a cui corrispondono i latini *septentrio, aquilo, vulturus, solanus, eurus, euro-notus, auster, austro-africus, africus, favonius, corus, circius*.

Un monumento di simil genere vedesi a Saint-Rémy in Provenza, torre quadrata al piede, con bassorilievo e parole affatto guaste, sormontata da un tempietto quadrifronte a colonne corintie, sovra cui un fregio di grifoni, poi una lanterna rotonda pur a colonne corintie, in cui dovean essere statue (Spon, *Recherches curieuses*).

È noto come questo modo d'onoranza sia frequente nella Cina. La gran torre di porcellana di Nanking, che diamo figurata nella pag. seg. è un ottagonone di 40 piedi di diametro e 200 altezza, composto di nove piani con altrettante gallerie esteriori coperte di tezoli verniciati.

Genere insigne d'onoranza erano le colonne, e massime le coeliti. Gli esempj più notevoli sono le due coeliti di Trajano e d'Antonino a Roma. Vuolsi che tal uso cominciasse solo nella decadenza dell'Impero: ma altri ne cercano in Grecia, e sostengono che la famosa colonna d'Alessandria fosse eretta al tempo della fondazione di questa città e in onore di esso fondatore (FREDERICI OSANNI, *De columna Ale andr.*, nelle Memorie dell'Ist. archeol.). Il fusto di questa è un sol pezzo di granito, alto 30 metri, del diametro di 3, e forse ai tempi di Diocleziano fu posta sopra una base stracarica di modanature,




Torre di Nanking.

La Trajana è dorica alta 44 metri, quanto era alto il colle Quirinale che si spianò per far quella piazza. È di 32 rocchi di marmo bianco, connessi con arpioni di bronzo: ha alla base il diametro di metri 3. 63, e di 3. 50 alla sommità. Vi si ascende per 172 scalini ricavati nel sasso, lunghi m. 0. 80, e rischiarati da 42 finestruole. Un bassorilievo la circonda a spira 23 volte, sul quale numerarono 2500 figure alte 0. 60, che ingrandiscono salendo e che rappresentano le due spedizioni di Trajano. Il piedestallo è a trofei, aquile ed altri fregi.

Le colonne rostrate poneansi ad ornamento dei fòri, e vi si applicavano i rostri delle navi nemiche, a imitazione di quella eretta a Duilio, che ancor rimane in Campidoglio e che qui sotto diamo figurata:

I moderni imitarono anche questi monumenti, vuoi per ricordo, vuoi per onore; e non v'ha quasi città che non ne abbia alcuna. Delle principali diamo qui i paragoni:

Colonna	metri	diametro inferiore.	altezza totale.
dell'incendio a Londra	4. 57	61. 61	
di Napoleone a Boulogne	4. 45	53. 60	
Alessandrina a Pietroburgo	3. 43	47. —	
Antonina a Roma	5. 57	44. 82	
d'Austerlitz a Parigi	3. 67	44. 17	
Trajana a Roma	5. 63	43. 70	
Federale a Londra	3. 53	41. 25	
di Luglio a Parigi	5. 60	50. —	
de' Medici a Firenze	2. 92	52. 48	
di Napoleone in Corsica	2. 45	52. 48	
della barriera del Trono a Parigi	2. 29	50. 53	
di Pompeo in Egitto	2. 05	28. 75	
Quella dell'Immacolata che di fresco si collocò a Roma, ha			
il piedestallo	alto metri	9.	
lo scapo		11. 84	
il capitello		2. 12	
la statua		5.	
in totale		27. 26	
diametro inferiore della colonna		1. 442	



La passione dei Romani per gli archi li fece adottare anche a semplice effetto d'onoranza. Quelli di Giano antichi non servivano che a coprire i negozianti in mezzo al fóro, e resta a Roma il Gano quadrifronte, con un arco per ciascuna faccia. Sembra a considerer tale anche l'arco di Pompej. Degli archi d'onore alcuni hanno una porta sola, come quei di Tito a Roma, di Trajano ad Ancona; alcuni due, come quello di Nerone: o tre, una piú ampia nel mezzo, come quei di Settimio Severo e di Costantino. Credesi il piú antico quel di Rimini, che tutti eccede per vasta apertura della porta. Quello di Susa di mirabile semplicità, costruito sotto Augusto il 18 av. Cristo, è ottimamente conservato. L'arco di Trajano suddetto, all'entrata del molo, è adorno di quattro colonne d'ordine corintio. Altri se ne vedono a Carpentras, a Caillon, a Saint Rémy, ad Orange, a Reims, altrove. Questo di Pola d'Istria è forse funebre per la famiglia Sergio, e la bellezza degli ornamenti il fa riportare all'età d'Augusto. Che archi si ergessero altresì per private sepolture, lo accerta quello doppio che a Verona aveva fatto Lucio Vitruvio Cardone, e che serviva per porta di città (dei Borsari). Anche i Cinesi costruiscono archi di trionfo, *Pai Leou*. I moderni Europei ne essero molti, principalmente a Parigi e a Milano, dov'è insigne l'arco della Pace.



L. ROSSINI, *Sugli archi trionfali onorarij e funebri degli antichi Romani, sparsi per tutta Italia.* Roma 1756.

Confronto degli archi a tre porte.

		di Settimio Severo	di Costantino	della Pace
Larghezza totale della fronte	metri	23.21	24.70	23.65
Altezza totale dell'arco	»	20.45	20.39	24.35
Diametro delle colonne	»	0.87	0.87	1.27
Altezza —	»	0.80	8.72	12.65
Larghezza della porta di mezzo	»	6.76	8.55	7.13
— delle laterali	»	2.98	3.59	3.41
Altezza della porta di mezzo	»	11.65	11.64	14.25
— delle laterali	»	7.24	7.62	8.67

CAPO TERZO

DELLA SCULTURA

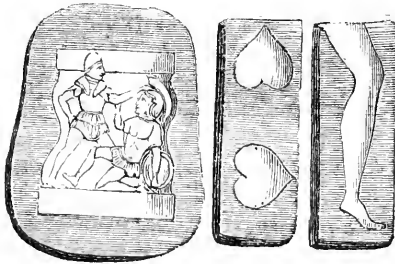
§ 93. — Materiali della Scultura.

Sopra materie molli dovette fare i primi esercizi l'arte plastica, che così avvicinavasi a quella del vasajo. Il fatto ci si adombra nella favola di Prometeo. Adopravano a ciò la creta, il gesso e lo stucco; e l'ignobilità della materia rilevavasi coi colori. Gli Dei di creta (*Dii fictiles*) erano comuni nei primi tempi di Roma.

La plastica madre delle altre arti figurative, dopo ch'esse crebbero, preparò a loro modelli e forme. Seppero gli antichi modellare parti del corpo, e gittare statue. In alcune più grandi, investivasi di creta uno scheletro di legno, e poi si finiva col dito e coll'unghia. Dei vasi comuni faceansi i più collo stampo; ma a mano libera dovettero eseguirsi i fastigi de' tempj dell'Italia antica, e i bassirilievi d'alcuni antichi vasi.

In terra cotta ci furono conservati molti pezzi arcaici unici, antefisse, teste, figurine di stile jeratico. Anche più tardi, le plastiche di creta sono preziose, perchè opera dei maestri stessi, talchè Winckelmann pronunzia che « non trovasi mai nulla di cattivo in questa specie di lavori ».

Abbiamo bassirilievi greci e romani di stucco, come a Baja e nelle grotte di Roma: altri dalle tombe di Pozzuoli sono di calce con pozzolana. Credesi pasta di marmo la famosa Tavola Iliaca, trovata presso Boville, e giudicata del principio dell'Impero, che ora è nel museo Capitolino; e così altre, le quali si opina servissero nelle scuole per ispiegar il significato dei poemi.



I figolini servivansi di forme per oggetti ornamentali e di frequente uso: e Seroux d'Agincourt diede queste tre forme di pietre di cui una dovea servire per antefisse, le altre per cuori e gambe da sospendere come *ex-voto* nei tempj.

Ma le materie più accreditate furono sempre le pietre, il marmo ed i metalli. I marmi preferiti erano pei Greci quel di Paro e del monte Pentelico, pei Romani quello di Luni. Il basalte e il porfido dovevano essere penosissimi a lavorare. Si operava pure in tufi.

Il marmo delle cave di Luni, se non per durezza, per candore almeno ha superato i più belli dell'Egitto e della Grecia, senza eccettuarne lo stesso marmo pario, siccome attesta Plinio. Ma sebbene queste cave fossero dell'Etruria, nessun etrusco lavoro troviamo fatto di tal marmo; dal che si può probabilmente inferire che ignoto fosse agli artisti etruschi. Abbiamo pure di ciò un argomento nel medesimo naturalista, che la sua storia scrivea verso la metà del primo secolo cristiano.

Parlando egli del marmo lucese lo dice *poc'anzi* (*nupër*) scoperto. Vero è che quel *poc'anzi* non deve prendersi nel più stretto senso, poichè narra altrove che, ai tempi di Giulio Cesare, Mamurra cavalier romano avea ornata la propria casa di colonne di marmo caristico ossia lunese, dando di ciò il primo esempio a' suoi concittadini.

Appare pertanto che poco prima dell'era cristiana si cominciò a far uso del marmo di Carrara; il che può giovare assai a determinare l'antichità delle statue in esso scolpite.

Nei tempi della Repubblica nessun uso se ne sarà dunque fatto: ma poi, per la vicinanza delle cave e per la facilità del trasporto, la maggior parte delle opere di Roma più grandiose, come ci assicura Strabone, furono in esso eseguito. Prima che fosse trasportato in Roma con tanti altri marmi forestieri ed anche in seguito, sebbene per gli usi comuni, adopraronsi altri marmi somministrati dalle vicine contrade, come il gabino, l'albano e il tiburtino. Il gabino fu così detto dai Gabj, popolo presso Preneste, ora Palestrina, dove n'era la cava: e siccome reggeva al fuoco, si continuava eziandio anche ai tempi dello storico Tacito ad alzare con esso le fabbriche sino ad una certa altezza senza valersi di travi. Lo stesso uso facevasi della pietra albana, così detta dal luogo ove traevasi; erano amendue probabilmente di origine vulcanica. Svetonio parla di colonne fatte di questo sasso; e Vitruvio avverte che facilissimo è a lavorarsi. In luogo difeso non si guasta: ma allo scoperto si sfarina e consuma. Il tiburtino veniva dalle vicinanze di Tivoli; e un sito ancor più specifico delle latomie di esso, siccome pure del summentovato gabino, e di certa pietra rossa, ci vien additato da Strabone, il quale, descritta la celebre cataratta dell'Auiene, ossia del Teverone, soggiunge: « Quindi se ne scorre questo fiume lungo quei luoghi ove tagliasi la pietra « tiburtina e la gabina, siccome quella pure che dicesi rossa, acciocchè dalle latomie « si possa agevolmente per mezzo delle navi trasportare a Roma, dove un uso grande « se ne fa nelle fabbriche ». Una tale navigazione sull'Auiene essendo col tempo mancata, il trasporto del tiburtino a Roma fassi per terra. I tentativi che Agostino Stenoco da Gubbio dice essere stati fatti da papa Paolo III per rimettervela, non hanno corrisposto all'aspettazione. « Se questa specie di marmo regge al sovrapposto peso o allé « ingiurie dei tempi (segue il citato Vitruvio), esso nondimeno è soggetto all'azione « del fuoco, per cui facilmente si screpola e si discioglie ». Riuscendo perciò il tiburtino assai atto a calcinarsi, ad un tal uso si adoperava oggi in Roma e nei vicini paesi. Nota all'e dizione milanese della *Storia delle arti* di WINCKELMANN.

Statue di legno, con le sole estremità di marmo, diceansi *acroliti*. La Minerva di Fidia avea gli occhi di calcedonio. Negli scavi d'Egida si trovò un occhio d'avorio lungo cinque pollici; e nei marmi di Pompej un *FABER OCLLARIUS*. Occhi metallici dovea pure avere il bellissimo Apollo Barberini, ora a Monaco. Talvolta a statue di marmo si ponevano di metallo l'elmo, o la tazza, o lo scettro, od altri attributi.

Dal modello si trasportavano le dimensioni sul marmo colla punteggiatura, come da noi; e si conoscevano i varj stromenti nostri. Per levigare adoperavasi la polvere d'uno schiavo di Nasso, o pomice: ma in alcune statue antiche scorgesi ancora il colpo dello scalpello e solo tardi, levigandole con cera, vi si diè quel lucente, ingrato all'occhio.

Lasciavansi puntelli di marmo per sostenere le parti deboli, e si trovano ancora in molte statue. Talora teste e braccia lavoravansi a parte, per poi adattarle separatamente ai tronchi, come si vede nel gruppo di Niobe alla galleria di Firenze, e nella Pallade della villa Albani. Ciò rende tanto più difficile il giudicare se moderni i restauri.

Talvolta più artisti lavoravano insieme, come al Laocoonte Agesandro e i suoi figli Polidoro e Atenodoro fecero ciascuno una figura. Meno credibile parrà l'uso degli artisti più antichi di colorire le statue; eppure si vede nelle sculture non solo di Persepoli e di Ninive, ma in quelle de' migliori tempi di Grecia. Più tardi i Romani surrogarono il farle di marmi differenti, e fin di tre o quattro colori. Sotto gl'imperatori ciò venne di moda, e l'usar pietre colorate, massime per rappresentare re o divinità forestiere, e per le parti riportate, come manti, capelli, corazze. In Vaticano è un lioncino di breccia color lionato, coi denti e le unghie di marmo bianco, e la lingua di rosso antico.

AGINCOURT, *Recueil de fragments de sculpture antique en terre cuite*.

GIAMPIETRO CAMPANA, *Antiche opere in plastica*. Roma 1844.

Vedi le dispute di Raoul-Rochette, Hittorf e Letronne, e il nostro § 61.

Sopra tutto ciò merita d'esser consultato ADOLFO STAHR, *Torso, Kunst, Künstler und Kunstwerke der Alten*. Parigi 1855. Considera gli avanzi dell'arte antica come un torso che bisogna supplire; discorre de' canoni dell'arte, e principalmente della greca in capitoli intitolati: I. natura, paese, popolo greco;

2. Dedalo; 5. Legami dell'arte greca coll'orientale; 4. Due periodi principali della plastica greca, da Dedalo a Fidia, da Fidia ad Adriano; 5. Avanzi più antichi della scultura greca; 6. Frontoni de' tempi, e loro ornati plastici; 7. Marmi d'Egina; 8. Fidia; 9. Scultori del Partenone; 10. Colossi di Montecavallo; 11. Alemele, e sculture del tempio d'Apollo a Basse; 12. Policeteo; 13. Mirone; 14. Scopas e Prassitele; 15. Condizione degli artisti nel mondo greco; 16. L'arte e la libertà; 17. Del ritratto; 18. Colorito delle opere plastiche; 19. Del nudo.

ANSELMO FEUERBACH, *Der vaticanische Apollo, eine Reihe archäologisch-ästhetischer Betrachtungen.* Stuttgart 1853.

§ 94. — Della fusione.

Presto i Greci appresero ad amalgamare metalli, e dalla loro mescolanza formare il bronzo. A Egina prima, poi a Delo, e lungamente a Corinto fiorì quest'arte, e sapeasi darvi il colore più o men chiaro. Forse dalla differenza di composizione prendevano nome il bronzo caldarario, coronario, ollario, speculario, statuorio, candido, giallo, piropeo, epatico, ciprio, cordubense, sallustiano, deliaco, eginetico; più rinomato era l'oricalco. Per agevolare la fluidità del metallo durante la fusione, e l'indurimento dopo raffreddo, vi si mescolava quasi sempre dello stagno, e talora zinco e piombo. Poehissimo stagno trovasi nei cavalli di Venezia; ma non par vero quel che gli antichi asseriscono, che i pezzi fusi si buttassero nell'acqua per renderli duri.

Gli antichi fondevano a pezzi, mentre i moderni si danno il difficile vanto di gettare in una forma sola. La fusione faceasi press'a poco come oggi; la statua si modellava di cera sovra un'anima indurita al fuoco, e sopra vi si stendeva una forma di argilla, in cui lasciavansi de' canali per cui fluisse il metallo. Seppero gli antichi ottenere la poca spessezza del metallo, e facilitare tutta l'operazione, e le parti fuse staccate saldare benissimo o con agenti chimici o meccanicamente.

L'effetto della policromia cercavano gli antichi anche col mescolare materie diverse, e massime ne' metalli. Già n'è un indizio nella descrizione dello scudo d'Achille: Plinio (xxxiv. 40) riferisce che Aristonide, nel far la statua d'Atamante, si propose di produrre il rossore della verecondia col mescer ferro al bronzo (*Es, ferrunqve miscuit, ut rubigine ejus per nitorem aris relucente exprimeretur verecundiae rubor*): Plutarco cita Silanio che ad una Giocasta diede apparenza gracile e pallida, introducendovi dell'argento.

Gli Asiatici più che i Greci amavano le statue d'oro e d'argento; e la scuola di Samo le sapea szalzare. Doravansi quelle di bronzo, prima che s'imparasse a darvi un bel colore. Gli artisti antichi distinguevano certe parti nude coll'argentarle o dorarle, il che faceasi pure con statue di marmo. Dorati erano il Marc'Aurelio equestre di Roma, i cavalli di Venezia, la capellatura della Venere medicea di marmo.

Gli Egiziani talvolta rappresentarono figure sul bronzo con una incrostazione lineare d'oro e d'argento, d'un effetto somigliante ai nielli. Fra i monumenti etruschi occorrono statuine di bronzo isolate, più squisite, franche e originali, che non quelle che servono di accessorio a ciste, candelabri, patere.

Alcune statue di ferro si conoscono, ma non si vede che gli antichi lo sapessero fondere. Di piombo avanzano molti pezzi, massimamente tessere per pubblici giuochi e per la distribuzione dei grani, o etichette, o bolle, o sigilli. Una statua di Mamurio di piombo era a Roma.

Nei bronzi antichi è parte interessantissima la patina (*ios, ærugo*), che giova a palesare le contraffazioni moderne; ed è quell'ossidazione verdiccia che col tempo prende il metallo. Le antiche hanno un verde lucido o smeraldino, duro e compatto, e che si scheggia in frammenti solidi: pure anche la chimica e la docimastica più accorte furono ingannate da contralfattori. Di rimpatto alcuni bronzi propriamente antichi non hanno patina, e quei che si cavano nelle paludi Pontine serbano quasi il colore e la lucentezza primitiva.

QUATREMIÈRE DE QUINCY, *Le Jupiter Olympien, ou l'art de la sculpture antique, considéré sous un nouveau point de vue.* Parigi 1815.

EMERIC DAVID, *Recherches sur l'art statuaire considéré chez les anciens et les modernes.*

GEASCO, *Usage des statues*

MONGEZ, *Mémoire sur le bronze.*

FABRONI, *Atti dell'Accademia italiana*, tom. 1. 1840.

Giornale fisico di Pavia, 1811, IV, 37, 75.

SCHEIDER, *Analecta ad historiam rei metall. veter.* Trajecti ad Viadrum 1788.

LUIGI BOSSI, *Sull'elettro*, sulla patina, negli *Opuscoli sulle scienze e sulle arti*; XII, 317.

Sulla parte tecnica della scultura vedi un discorso premesso al *Musée de sculptures antique et moderne* del conte de Clerac. Parigi 1850 e seg.

§ 95. — Storia della scultura.

La scultura de' primi Asiatici dovette essere colossale come l'architettura, e non curante delle proporzioni, giacchè parlasi d'una statua di Nabucodonosor, alta 50 e larga 3 metri. Pare si lavorasse di legno, o dipinto o ricoperto di lamine d'oro o dorate. Quella che Daniele vide in sogno, era di molte materie; testa d'oro, busto d'argento, gambe di ferro, piedi d'argilla. A Bamian, nel Cahul presso l'antico Paropamiso, sono scolpite nella montagna due figure (pubblicate a Londra da Burns), di cui la maschile è alta 60 metri, e metà la femminile, ed erano colorate. In altre parti dell'Asia trovansi montagne scolpite, e bassorilievi sulle rupi; e Texier riconobbe in Cappadocia un grande bassorilievo, figurante un re e una regina con moltissimi personaggi.


La scultura dagli Egiziani non fu coltivata come arte semplicemente e come modo di manifestare la potenza del genio, ma per riprodurre ciò che concerneva il culto degli Dei o la gloria nazionale; perciò era legata a convenienze simboliche o cerimoniali, che ne impedivano il libero sviluppo. Nelle loro statue, non particolarità anatomiche, non grazia e movenza; la linea è rigidamente dritta, risentiti i lineamenti del volto; la testa rotonda dietro, e colle orecchie alzate sopra la linea degli occhi, del che alcuno volle fare un carattere della razza colà vivente; occhi molto fessi, tutto il viso senza espressione di sentimento come una maschera. Usarono grandi colossi (Vedi la fig. a pag. 52).

La divinità rappresentavano ora con forma umana pura e cogli attributi ad essa speciali e con geroglifici che la spiegassero, come nella presente figura; ora in corpo umano colla testa d'un animale consecrato ad essa divinità, come nella fig. 2 a pag. 52; ora in esso animale medesimo cogli attributi della divinità. Fra i caratteri della divinità vogliono notare la croce ansata, specie di T sormontato da un anello e tenuto in mano; lo scettro o lungo bastone finito nella testa di cucufa per le divinità maschili, come nella figura qui sopra, e per le femminili in un pomo schiacciato; spesso portano al capo due lunghe penne dritte o ricurve, o un Fallo, o due corna di capro, o un berretto stretto, o il *psent* intero o mezzo, o nudo o adorno. Il colore stesso varia secondo gli Dei.

Le figure di re e regine hanno forma umana, nude o vestite o fasciate. Carattere di un re è il serpente *uraeus*, che gli si eleva sulla fronte; il nome è scritto in un cartoccio, come questi, che dicono: *Sole guardiano della regione inferiore approvata da Fre, figlio del sole Ramsete*. I panni sono aderenti al corpo come bagnati o come una pellicola, di cui talvolta non sarebbe ad accorgersi se il lembo inferiore non si rialzasse in pieghe all'estremità delle gambe. Spesso è indicatissimo l'ombelico,



e talvolta il sesso, anche di sopra della veste. Le sculture storiche a basso rilievo sono più infelici. Sotto i Tolomei presero alcuni che della bellezza e dell'animazione greca.



I Persiani superiori agli Egizj nel disegnar le teste, erano inferiori nella conoscenza delle proporzioni: rifuggendo dalle nudità, ravviluppavano le figure ne' panneggiamenti. Flaxmann vi dà per carattere nessuna scienza, molto studio.

Sculture abbondano nell'India, dalla piccolezza microscopica fin a colossi, dall'argille a pietre durissime. Di rado è rappresentato l'uomo nella sua ideale bellezza, giacchè vi si suppliva coi simboli, ora moltiplicando le teste e le braccia, ora sostituendo teste d'animali

Le figure tibetane, malabariche, giapponiche, cinesi, che si trovano ne' gabinetti attestano come antica vi fosse la scultura, inferiore però sempre all'indiana. Sculture di Tatai si vedono nel museo di Pietroburgo, e siberiane in quello di Parigi; Humboldt ci diede le messicane, e La Perouse alcune della Polinesia: talchè può dirsi non v'abbia popolo che non scolpisse.

Delle sculture etrusche crebbe la messe negli ultimi tempi, e non solo di bassorilievi, ma statue di metallo, di piperino, d'alabastro, di tufo calcareo, d'argilla: finora nessuna di marmo. Ne è distintivo la rigidità delle membra, la faccia ovale assai prolungata, mento stretto ed acuminato, occhi a fior di testa e ripiegati all'insù, come anche le estremità della bocca; gambe parallele e talora non disgiunte, e nelle fisionomie manca sempre il carattere. La statua giacente di Bacco, terra cotta tratta dalla necropoli di Tarquinia e conservata a Corneto, è delle più grandiose ed eleganti fra le etrusche. Più volte le figure sono coperte di lettere o sull'abito o sulle coscie. Qui pure, come nelle egizie, si volle distinguere lo stile antico, medio, e greco-etrusco: ma bisogna aspettare maggiori dati cronologici per assicurare tali categorie.

Bei piedestalli di bronzo di stile etrusco sono nella gliptoteca di Monaco.

I Greci superarono ogni popolo nell'eccellenza di quest'arte, mercè il genio proprio, la religione e le istituzioni. I primi numi fecero di rozzo legno, rivestendoli poi di panneggiamenti, che servavansi in guardarobe, e si stiravano e insaldavano come le vesti muliebri. Quando anche questi si fecero di sasso, ritennero di quel modo, nè tale affettazione si disimparò fin all'età dell'oro.

Distinguono quattro periodi nella scultura greca. Lo stile arcaico o jeratico ha forme rigide e somiglianti all'egiziane, qual vedesi nelle metope di Selinunte e di Egina. Il secondo stile accoppia il bello col grande e col maestoso, e ne fu perfezionatore Fidia; e v'appartengono la Pallade della villa Albani, e il gruppo della Niobe. Molti tentarono e in differenti modi reintegrare questo prezioso gruppo, di cui la più parte trovasi a Firenze. Credesi generalmente fosse posto nel frontone d'un tempio; ma si riflette in contrario che non potevano mancarvi le statue di Apollo e Diana saettanti, le quali avrebbero rotto la disposizione triangolare; inoltre molte statue son lavorate in modo, da essere vedute a livello, non da sotto in su. Il terzo periodo è detto della bellezza, perchè si rammorbidirono i contorni, e si studiò la grazia anche nella forza, come si vede nel Laocoonte. L'ultimo è dell'imitazione, quando non si fece che studiare gli artisti precedenti, e credere merito supremo l'accostarvisi.

WINCKELMANN, *Gesch. der Kunst.*

MEYER, *Gesch. der bildenden Künste bei der Griechen.*

THIERSCH, *Ueber die Epochen der bildenden Künste unter der Griechen.*

HIRT, *Die Gesch. der bildenden Künste bei den Alten.* Berlino 1835.

DE CLERAC, *Musée de sculpture antique et moderne.* Parigi 1850 e seg. E la descrizione del museo del Louvre, e una collezione di statue antiche.

L'uso delle statue divenne così generale a Roma, che la legge dovette intervenire a moderarlo ne' privati. Per custodirle, vi avea *comites* o *curatores tutelarii statuarum*, e godeano il dritto di asilo. Nel dedicarle faceansi sacrificj, giuochi, distribuzioni di vino, viveri, denari, come l'attestano le epigrafi di molte basi. Avvenne spesso che, dopo la morte dell'onorato, fosser rotte o dichiarate infami.

§ 96. — Distinzione delle statue.

Plinio dà per carattere generale, che i Greci figurano gli eroi nudi, i Romani coll'armadura (*Græca quidem res est nihil velare; ut contra romana ac militaris thoraces ad-dere*, xxxiv. 10). Oltre le nude, distinguono le statue dal vestimento. I Greci fecero alcune colla clamide, come Mercurio, altri Dei e alcuni eroi; semplice mantello quadrato che era affibbiato al petto o sulla spalla, talvolta gettato sovra il braccio o ravvolto, e nel Marte romano è posato sulle ginocchia. Palliate sono le statue di Giove, Serapide, Esculapio, e di oratori, filosofi, magistrati e i cesari romani: grande arte si mettea nelle pieghe e nella posa del pallio. Le togate sono de' soli Romani; e tali si facevano gl'imperatori in pace e i magistrati. Molte sono loricateg; altre col paludamento proprio de' capitani supremi; altre velate, cioè con un gran panno fin a terra, come spesso le divinità muliebri, o le imperatrici figurate in qualche virtù, od anche alcune d'Augusto. Curuli sono quelle sedute o in piedi ne' carri.

Le statue, massime negli ultimi tempi, si collocavano su piedestalli; il che è pur carattere delle egizie. I piedestalli erano cubi o rotondi, talvolta ornati di festoni, tal'altra d'iscrizioni.

Più rari sono i gruppi, e i più insigni il Laocoonte, e il toro Farnese, cinto da helve e cinque figure umane.



Statue gigantesche sono il Tevere e il Nilo giacenti, a Roma; i Dioscuri del Quirinale, l'Ercole Farnesiano a Napoli. Dei colossi crebbe l'uso in Asia e a Roma al tempo della decadenza; raccontasi che a Rodi restavano tremila statue anche dopo che l'ebbero espilata Mummio e Lucullo. Ivi contavano cento colossi, di cui il più insigne è quello del porto, fra le cui gambe aperte passavano (se pur va inteso così) le navi; era alto 35 metri; per una scala interna salivasi ad accendere i fuochi in mano e sul capo, che servivano di faro: lo cominciò Carete di Lindo 500 anni av. C., e lo terminò Lachete 12 anni dopo, colla spesa di trecento talenti.

Gli artisti qualche volta scriveano a piè della statua il proprio nome e *εποίησεν* faceva: e talora epigrammi interi: ma non di rado i nomi sono aggiunta posteriore, e Fedro dice che al suo tempo s'aveva artefici,

Qui pretium operis majus inveniunt, novo
Si marmori adscripserint Praxitelem suo,
Myronem argento.

§ 97. — I restauri.

Molti pretesero che le statue che oggi possediamo, non sieno se non copia delle antiche. Senza cadere in questo scetticismo, è però una delle grandi difficoltà il riconoscere i restauri, attesochè ci arrivarono quasi tutte rotte, e con qualche membro manco, massime il naso. Del toro Farnese sono restauro tutta la parte superiore di Dirce, le teste e le gambe di Zeto e Anfione ed altro: all'Ercole Farnese rifece le gambe Michelangelo, ma poi furono trovate: nell'Apollo di Belvedere son moderne le mani: nel Laocoonte fu dal Cornacchini aggiunto l'avambraccio destro del figlio maggiore, e tutto il braccio destro del minore: e moderno è pure il braccio destro del padre. Di restauro sono la mano destra del Giove nel museo Pio Clementino; il braccio sinistro e la man dritta della Venere d'Ostia; la spalla e il braccio destro nella Ninfa colla conchiglia nel Louvre; alla Tersicore del Vaticano fu sovrapposta una testa di altra statua.

I restauri talora erano già antichi: nei moderni talvolta vi si unirono caratteri sconvenienti, col che si trassero in errore gli antiquarj. Fabretti attestò che gli antichi ferravano i cavalli, stando a un bassorilievo della villa Mattei; ma i piedi di que' cavalli erano restauro. Wright argomenta intorno ad un violino che sta in mano d'un Apollo: eppure vi fu aggiunto dal Bernino. Un altro crede che la palla in mano d'un Cesare in Campidoglio esprima l'ambizione di questo di dominare il mondo: ma palla e mano sono rappezzi.

Perciò vuolsi paragonar le statue colle medaglie, colle gemme e coi bassorilievi, dove

anche più facile è la spiegazione atteso l'unirvisi molte figure. Neppur meritano fede le iscrizioni che vi stanno, talvolta essendo posteriori; come le basi su cui sorgono appartennero talora a tutt'altro.

§ 98. — I bassorilievi.

Mentre la statuaria presenta la figura in tutto rilievo, e visibile da ogni lato, altre volte gli oggetti si fanno aderenti al fondo. In tal caso chiamansi *alto rilievo* quando le figure se ne staccano quasi interamente; *mezzo rilievo*, quando ne escono per circa metà; *basso rilievo*, quando sono pochissimo prominenti. Però quest'ultimo nome s'applica in generale ad opere sifatte, che dagli antichi chiamavansi *anaglif.*

Quanto è minore la prominenzza, tanto è più difficile conservare le proporzioni naturali. Inoltre la composizione è più complicata che nelle statue; eppure lo scultore ha un fondo solo e un sol colore, a differenza del pittore, nè altre ombre che le vere per ottenere l'effetto.

Bassorilievi trovansi nei monumenti più antichi dell'Egitto, dell'Assiria, dell'India. Negli egiziani talvolta sono soltanto incavati i contorni delle figure, senza darvi rilievo: ne' persopolitani sono ben rilevate. I Greci ne fecero di marmo, di metallo, d'avorio, di creta, e non di rado sono colorati.

Rende preziosi i bassorilievi antichi l'essere meno guasti delle statue, ed avere maggior numero di figure, col che ajutano l'interpretazione; e spesso da quelli si poté conoscere il significato delle statue. La famosa dell'Arrotino si trovò che rappresenta uno scorticatore di Marsia. Che sempre si togliessero i soggetti di pittura da bassorilievi o da statue, ovvero quello de' bassorilievi dalle statue, o da questi i soggetti delle pietre incise e dei vasi, non tutti li credono, parendo repugni alla fecondità greca.

Forza è confessare che grande non era l'arte dei Greci nel disporre la scultura monumentale. La processione delle Panatenaïdi sul Partenone non si mostra bene se non dopo diroccato il tempio. Il combattimento de' Centauri, che pur forma un'azione sola, è simmetricamente interrotto da triglifi, e collocato sì alto ch'è impossibile vederlo d'apiedi.

§ 99. — Le erme.

Scrissero alcuni che, prima delle statue, i Greci facessero gli *ermi*, cioè tronchi o colonnette, cui sovrapponeasi una testa. Non sapendosi a questa dare carattere, si distinse il sesso con rilievi sul tronco, poi con una linea s'indicò la separazione delle cosce; infine queste si staccarono, e venne a formarsi la statua compiuta. Semplice induzione, niente storica nè naturale, giacchè e i Greci poteano imparar le figure dagli Egizj, e noi vediamo i fanciulli non contentarsi di rappresentare le faccie, ma volere la figura intera, per quanto inesatta: nè altra nazione nei suoi primordj ci presenta un tale fenomeno. Già David mentovando gli Dei degli idolatri dice: *Han mani, e non palpano; han piedi, e non camminano.*

Releghiamo pure fra le favole l'asserzione greca che gli ermi fosser introdotti ad esprimere Mercurio, cui i due figli di Corico re d'Arcadia avevano tagliate le braccia: e piuttosto vi vediamo un avanzo delle figure jeratiche orientali, ove il dio svolgevasi a fatica dalla forma di feticcio. Servivano ad ornare i ginnasj e le palestre; e se ne faceano colla sola testa, o con parte del petto, o talora con due teste una opposta all'altra, talaltra con panneggiamenti o con simboli. Chiamavansi anche *termini* perchè usavansi a segnar i confini, o poneansi sulle vie coll'immagine delle divinità protettrici. Negli orti aveano sovente la testa e il simbolo di Priapo *virilibus erectis* (MACROBIO, *Sat.* 1.).

Ipparco avea fatto porre nella città e ne' borghi dell'Attica ermi con sentenze morali; altre poneansi ai trivj. Cicerone pregava Attico a regalarli certe erme di marmo pentelico colle teste di bronzo, trovate a Atene.

Secondo il dio che rappresentavano, chiamavansi *ermeracli*, *ermero*, *ermanubi*, *ermafrodite*. Agli ermi possono riferirsi le cariatidi e gli atlanti (Vedi a pag. 42 e 68, fig. 2).

§ 100. — I busti.

Solo alla decadenza dell'arte pare si facessero *busti*, cioè ermi colle spalle e con parte del torace. Sotto gli imperatori romani ornavano le case private, le tombe, le biblioteche, i pubblici convegni. E forse dal costume che nei funerali (*bustum*) si portassero le effigie de' maggiori, venne il nome di busto. Tarda è la denominazione di *protomi*, mentre è comune quella di *icon*, immagine.



Ipparco.



Cicerone.

Trovasi qualche busto antico con due teste riunite per l'occipizio; sieno due numi o due personaggi, sia il personaggio stesso in due età. Di siffatti uscirono alquanti dagli scavi di Pompej nel 1853, con figure di fauni, baccanti, satiri.

A molti è posto il nome, come nelle figure di cui qui abbasso diamo il disegno; ma



ΑΣΚΛΗΠΙΑΔΗΣ



ΑΣΠΑΣΙΑ



non sempre vi si può credere: tanto più preziosi riescono quelli di cui si è certi. Talvolta v'è più che il nome, come ad un busto di Demostene in Napoli ΘΕΩΣ ΑΘΑΝΑΤ ΔΥΝΑΜΙΟC ΔΑΜΟCΘΕΝΗΝ, cioè *Dinamio* consacra questo busto di *Demostene alla dea Minerva*.

In rarissimi si vede anche la mano; i più non hanno che parte del petto o qualche panneggiamento, come nell'antico di Diogene qui raffigurato. Finiscono in linea circolare. Dei Romani più d'uno ha vesti e capellatura di marino differente; e molti più hanno gli occhi riportati.

Plinio attribuisce a Lisistrato l'arte di levare con una materia molle l'impronta de' volti, per modo che otteneva la somiglianza vera, mentre dapprima non cercavasi che la ideale.

EDWARD GERHARD, *De religione Hermarum*. Berlino 1843.

§ 101. — Intagli in legno ed avorio.

Di legno pajono le prime statue greche, come il Palladio di Troja, quelle di Dedalo, di Giove in Argo, dei vincitori olimpici fin a Pisistrato. A Sparta Castore e Polluce erano in forma di due ceppi paralleli di legno, sormontati da una traversa, formando così il Π che fu segno dei Gemini nello zodiaco. Anteriori a tutti questi possono dirsi le figure umane che gli Egizj davano alle casse dei morti, che per lo più hanno soltanto testa e piedi, o le due mani incrociate sul petto, il resto supponendo avvolto nella fascia (pag. 147). I Romani facevano a tal modo i Vertunni e i Priapi che mettevano negli orti, divinità che Marziale beffava perchè sariansi potute per inavvertenza gettare sul fuoco.

Il legno preferito era quello di cedro che supposevasi incorruttibile, e l'adoperarono i gran maestri anche più tardi: nella famosa arca di Cipselo, il fondo era di cedro, con innestato oro, avorio, gemme. Spesso adopravasi pure il corno, che talora s'assottigliava per mettere alle finestre invece di vetri, o s'intarsiava nel legno, o si copriva di cera per farne tavolette.

Grandemente lavorarono anche l'avorio, preferendo quel d'Oriente perchè più bianco, a che Plinio erroneamente attribuisce a maggior gioventù dell'elefante. Pare accennino altresì l'avorio fossile. Talora anche lo tinsero o coprirono di altre materie. Ebbero zanne fin di 9 e 10 piedi, mentre oggi sono rarità quelle di 6 o 7. La parte solida del dente, che è circa un terzo, si ricavava in modo da formarne de' cilindri, che ammolliavansi col vapore o con farli bollire con radice di mandragora, e così se n'avevano pezzi fin di 2 piedi di superficie e grossi da 1 a 3 pollici. Fatto il modello della statua al vero, sulla forma di gesso si tracciavano linee indcanti la forma e il numero dei pezzi che si volevano adoperare, studiando che le commessure cadessero nelle parti meno visibili; indi il gesso sfendeasi in pezzi che potessero ricongiungersi con precisione. Ciascun di questi pezzi imitavasi esattamente coll'avorio, facile a lavorarsi perchè non balza in iscaglie come il marmo, nè ha la vena come il legno: indi s'incollavano sopra altri pezzi di legno, che messi insieme formavano la statua, sostenuta da un'armatura di ferro. Credeasi che l'ungerle d'olio impedisse che si sconnetteressero (QUATREMÈRE DE QUINCY).

Fidia formò con esso i suoi famosi colossi di Minerva e del Giove Olimpico, i più ammirati dell'antichità; e dopo d'allora venne maggiormente in uso. I Romani, dopo gli Etruschi, ne fecer uso grandissimo, e Seneca possedeva cinquecento tripodi d'avorio. Oltre flauti, fibbie, amuleti, spilloni crinali, bicchieri, ninnoli, tessere, faceansi le sedie curuli e i piedi delle tavole. L'uso ne durò per tutto il medioevo. Nulla ci

tramandarono gli antichi di grande in avorio, ma figurine, e mascherette. All'avorio sostituivasi talora il dente d'ippopotamo, la madreperla, l'ambra.

Operavansi al tornio, non solo di lavori rotondi, ma anche per quelli sopra superficie piana a bassorilievo, cioè figurati e a sbalzo.

§ 402. — I dittici.

Fra gli avorj sono importantissimi i *dittici* (δι: πύσσω, *piegar in due*). Erano tavolette d'avorio o di legno, unite a cerniera in modo da piegarsi a libricino. Taluni erano a

tre o più piegature, *triptici*, *pentaptici*, *poliptici*, sempre più lunghi che larghi, e spesso vedonsi in mano di statue o pitture dell'età imperiale. Se ne portavano in dosso di liscie o cerate, su cui scrivere i ricordi istantanei; e ricambiavansi fra gli amanti come simboli dei loro affetti. Poi divennero più ricchi al di fuori, e i consoli e gli altri magistrati annuali fin all'edile soleano donarne al capodanno quando entravano in carica. In tali casi le anaglifi esprimeano il consolo col proprio vestimento, e coi giuochi circensi ch'esso soleva dare. Vi si scrivevano pure i nomi dei consoli stessi, come in uno:

ANICIUS FAVSUS ALBINUS BASILIVS
vir clarissimus.

Il dittico di più antica data prodotto dal Gori era del consolo Flavio Felice del 428; ma la cattedrale d'Aosta ne possiede uno del 406 coll'effigie d'Onorio in piedi, che ha corona e corazza sopra una tavoletta, e sopra l'altra tiene colla destra un'asta col cartello IN NOMINE XPI VINCAS SEMPER, e colla sinistra un globo su cui sorge la Vittoria. Divenne famoso nel secolo passato il dittico Quiriniano, perchè tanto vi si esercitarono gli eruditi, senza accordarsi se non nel crederlo molto antico. Quel che qui diamo effigiato, è del gabinetto Brunet-Denon, d'avorio, mancante di una tavola e del frontone superiore; e rappresenta un magistrato sul *suggestus* fra due personaggi, e di sotto lo spettacolo d'uomini lottanti con cervi nel circo. Dei dittici cristiani diremo altrove.



GORI, *Thesaurus veterum diptychorum consularium et ecclesiasticorum, cum additamentis J. B. Passerii*. Firenze 1759.

COST. GAZZERA, nelle *Memorie della Reale Accademia di Torino*, vol. 58.

COSTE, *Sur l'origine des diptyques consulaires*.

D'avorio o di bosso facevasi pure l'alfabeto per dare a trastullo de' fanciulli, che così imparavano le lettere (QUINTILIANO, *Inst.* I. 26. — S. GIROLAMO, *Ep.* 407).

§ 103. — Lavori di cera.

Scrive Plinio che la cera serviva per *innumeros mortalium usus*; ma la natura sua fece che nulla a noi ne arrivasse. Di Lisistrato da Sicione fratello di Lisippo, raccontasi che infondeva cera liquefatta entro maschere di gesso che avea prese sui volti umani per farne ritratti (PLINIO, xxxiv. 8); e Anacreonte (*Od. x*) celebra un amorino di cera ch'ei voleva comprare da un mercante per una dramma. I Romani ornavano gli atrj delle case coi *protomi* degli illustri antenati di cera, e li recavano in pompa nelle esequie: spesso i clienti davano il proprio ritratto di cera ai legisti patrocinatori.

Nel medio evo continuò l'arte per formare agnus-dei ed altre effigie sacre; il Verocchio faceva di cera i ritratti. I moderni se ne valgono principalmente per la notomia, nel che si crede che i primi lavori sieno dovuti a Gaetano Giulio Zumbo siracusano. Ercole Lelli a Bologna, e il Manzolini suo scolaro, e il Galli, e Felice Fontana, poi altri si segnalano per le preparazioni anatomiche di cera. Credesi che un Curzio introducesse la ceroplastica al naturale, donde poi vennero i gabinetti di figure che si mostrano per prezzo.

Wickelhausen scrisse ampiamente sulle varie applicazioni della ceroplastica.

§ 104. — Forma della plastica.

Il corpo umano fu sempre il più nobile esercizio dell'imitazione, e intento di essa l'ottenere l'espressione dello spirito. A questo si applicò l'arte dei Greci dopo emancipatasi dalle leggi jeratiche, le quali prescrivevano tipi stabili per ritrarre la divinità: anzi in ciò procedettero tanto, che non concepivano la contemplazione sentimentale della natura in genere e del paesaggio, unicamente vedendo il punto più elevato, cioè la figura umana.

L'imitazione fedele di ciò che tocca i sensi era dunque necessaria: ma poichè l'imitazione non dovea riprodurre l'apparenza individuale del mondo fisico, sì bene delle forze della vita interna e dell'essere intellettuale, perciò ne veniva una creazione dello spirito, un'espressione della vita generale. Fra gli Orientali l'arte staccavasi dall'imitazione individuale, per dare alle forme un carattere generico e architettonico; e solo tardi i Greci introdussero il ritratto.

Evitavansi però le forme eccezionali e le particolarità; ed erano generalmente preferite certe forme ideali, esprimenti grandezza e semplicità. In esse le parti accessorie doveano essere subordinate alle principali, nè vi era sofferta veruna trascuratezza, acciocchè ne risultasse più chiaro l'insieme della composizione.

All'anatomia poco inclinavano persino i medici, non che gli artisti; ma a questi soccorreato altre occasioni da studiare il corpo umano, ne' bagni, ne' giuochi. Dove venne una mirabile esattezza nell'imitazione della natura viva nei Greci de' migliori tempi: quei dell'età alessandrina già tengono del gonfio e forzato: ancor più nei Romani vedesi surrogata la maniera allo studio immediato della natura.

Nel profilo greco specialmente si ravvisa l'intento di presentare i contorni in tratti semplici, che producono il grandioso. Certo questo profilo era desunto dalla natura, pure fu perfezionato mercè di certe esigenze della plastica. La mancanza di vita nell'occhio era supplita dalla grande sporgenza dell'arco del sopracciglio e dall'affossamento degli angoli e delle guancie: vi davano maestà coll'aprirli e curvarli maggiormente, grazia e languore con una piega particolare. A Venere faceasi la guardatura un poco torta (*Si qua straba, est Veneri similis; si rava, Minervæ*. OVIDIO); a Minerva gli occhi larghi; bovini a Giunone.

La fronte chiusa in un arco di capelli, è mediocrementemente elevata, talvolta anche abbassata col mezzo di bende e leggermente convessa. Delicato e fino si inarca il sopracciglio. Il naso forma una linea dritta, e di mezzo fra l'aquilino e il simo: quest'ultimo essi consideravano per distintivo di fisionomie barbare, o proprio de' fanciulli; ai satiri lo davano per segno di malizia. Il labbro superiore sempre piccolo e di forma delicata, la bocca lievemente aperta, e il mento rotondo e grandioso, sono caratteri

greci. Le orecchie sono finite squisitamente, e nelle dee il lobo trovasi forato, certo per porvi pendenti di gran valore.

Come noi misuriamo le proporzioni dalla testa, gli antichi le desumevano dal piede; ma sono naturalmente modificate dalla differenza di età, di sesso, di carattere. Dalle idee popolari dedussero sovente l'associazione di membra d'animali alle umane; genj alati, centauri, satiri, arpie, sirene.

La nudità parve naturale nelle figure degli atleti, donde passò alle divinità maschili e alle figure eroiche, altre aveano solo una sopravveste. L'abito serbava certe forme stabilite e simboliche, sicchè le pieghe e il modo di portarle esprimesse il carattere e l'attività della persona rappresentata.

Nei primi tempi le figure erano caratterizzate con attributi, spesso moltiplicati; dappoi questi restarono sempre come complementi. La negligenza degli accessorj arriva fino a sorpassare ogni proporzione fra gli Dei e gli animali ch'essi combattono, o fra essi Dei e uomini affatto piccoli.

Altre cose ci verranno dette parlando dei soggetti. Or basti riflettere come le statue greche e romane rappresentino più volentieri attitudini calme. Nella Niobe e nel Laocoonte è espresso il sofferimento, ma non per passione interna, bensì per vendetta divina. Neppure la malinconia trovasi atteggiata. Le donne non trovansi mai rappresentate in atti atroci.

CAPO QUARTO

PITTURA E DISEGNO

§ 103. — Dei colori. — Porpora.

Quanta importanza gli antichi attaccassero alla finezza del disegno e alla delicatezza de' contorni ci è rivelato dalla nota storiella di Zeusi e Parrasio, nella quale noi non crediamo si trattasse d'una semplice linea, come s'intende comunemente, ma d'un profilo di faccia, fatto con sempre più squisita correzione. Perciò gli allievi erano a lungo esercitati nelle scuole ad usar lo stile sovra tavolette di cera, o il pennello con un sol colore sopra tavolette di bosso, or nero sovra il bianco, or bianco sovra il nero, prima di passare ai varj colori (*umbra hominis in lineis circumducta*). Per questo amore della purezza delle linee, lentamente si volsero al colorito e mai non n'ebbero ricchezza, neppure la scuola jonia, che amava lo splendor delle tinte.

Di pittura i Greci lavorarono assai meno, talchè Omero non ne fa menzione, e Pausania ricorda 1827 statue, e sole 83 pitture e 43 ritratti. Ma se essa vien reputata inferiore alla scultura, forse n'ha colpa la scarsezza o inesattezza delle nostre cognizioni. Plinio asserisce (xxxv. 52) che *quatuor coloribus solis immortalia ilia opera fecere, ex albis melino, ex silaceis attico, ex rubris sinopide pontica, ex nigris atramento, Apelles, Echion, Melanthius, Nicomachus clarissimi pictores*. Vuol dunque dire che questi illustri non adoprarono che il bianco di terra, il rosso o sinopia, il giallo d'ocra, e il nero di piante bruciate. Già sarebbero, non quattro colori soli, ma quattro materie di colori, dalla cui mescolanza ne risultano altri assai. Pure Cicerone mette il preciso contrario; che

di quattro soli colori valeansi gli antichi, ma che Echione, Nicomaco, Protogene, Apelle già erano giunti alla perfezione (*In pictura Zeuxim et Polygnotum et Timanthen et eorum, qui non sunt usi plusquam quatuor coloribus, formas et lineamenta laudamus: at in Echione, Nicomacho, Protogene, Apelle jam perfecta sunt omnia. Brutus*, 18). E Plinio stesso, che forse mal interpretò questo passo, attribuisce loro due altri colori, il cinabro e *testa-trita*. Humphry Davy coll'analisi trovò che nelle Nozze Aldobrandine il rosso e il giallo erano di ocre; il verde e l'azzurro, ossido di rame; il nero di carbonacci; il bruno un misto di ocre e nero, e talora con ossido di manganese; il bianco carbonato di calce (*Philos. Transact. of the R. Society*, 1815). In altri colori si accertò l'esistenza di ossidi, di calci, di carbonati.

Dall'Oriente portavasi in Grecia e a Roma quel cinabro, che diceano fatto colla sanie del drago schiacciato da un elefante moribondo (PLINIO, *Nat. hist.* xxxiii. 38), e che pare fosse succo di palme. La *rubrica*, ocre rossa, di cui dipingeansi i vasi, era una terra dell'Asia Minore, dell'Egitto e della Libia. Nel dipingere colonne e monumenti vi si surrogava la sinopia, così detta da Sinope città di Cappadocia. La sandraca, del colore stesso, raccoglievasi in riva al mar Rosso (PLINIO, xxxv *passim*). Il minio succeduto a tutti questi rossi, e più splendido e prezioso, si scoperse nelle miniere d'argento di Efeso, quattro secoli av. C. Il *purpurissimum* che lo emulava, era composto con sangue di molluschi, pescati in riva al Mediterraneo. Dall'Oriente venivano pure, fra i gialli l'orpimento, che trovavasi minerale in Siria; fra i verdi l'*armenium*, pasta di terre d'Armenia; fra i turchini l'*indicum* prodotto d'una fecola indiana, e il *cæruleum* che poi si disse oltremare, fatto di lapislazzuli, che trovasi nell'Asia Minore, nella Persia, e principalmente nella Cina.

Sotto i Romani, sul golfo di Napoli si posero officine che trattavano i minerali indigeni o importati, e vi si componeva quel turchino che dicesi frita di Pozzuoli; e le tintorie, ove faceasi il *purpurissimum* tuffando la creta in sangue di porpore. Celebravansi pure le tintorie di Narbona: e la Spagna, co' metalli suoi, apprestava qualche succedaneo dei prodotti orientali.

Lungamente si discusse sulla porpora, e l'Amati e il Rosa vollero che tal nome si applicasse a qualunque colore, fu al bianco e al nero. Il valoroso chimico veneziano Bizio vi oppose *La porpora rievocata entro i confini del rosso*, e si diede a cercar questo solo colore nei murici. E sebbene l'Olivari, nell'opera sugli « animali che vivono nell'Adriatico », asserisse in nessuno stato o guisa aver trovato ombra di porpora ne' murici, il Bizio nel 1833 la scoprì nel *Murex brandaris*, come trovò l'ametistina, ricordata da Plinio, nel *Murex tremulus*, e coll'analisi mostrò i principj immediati che costituivano quelle due porpore (V. *Annali delle scienze del regno Lombardo-Veneto*, t. v. p. 265); e ne fu premiato dall'Ateneo di Brescia. Studiati poi i buccini, avverò coll'esperienza quel che Plinio dice, *Buccinum per se damnatur, quoniam fucum renittit*, giacchè, mentre le porpore resistono ai più forti reagenti, il colore de' buccini si smarrisce facilmente, e perciò non adopravasi dagli antichi se non talvolta per diluire e risparmiare il prezioso liquor della porpora.

Grandi spese vi vorrebbero per eseguire in vaste proporzioni le esperienze da ciò; ma sembra a credersi veritiero Plinio ove dice che alla porpora *laus summa color sanguinis concreti, nigricans aspectu, idemque suspectu refulgens*, cioè che essendo cangiante, splendea per luce rifratta come le gemme.

Per ottenere però la piena restituzione della porpora antica si richiederebbe il processo d'applicazione; ma le notizie in proposito sono estremamente scarse: ove poi si rifletta che ciascun murice contiene appena poche gocce di liquore, e che il *murex tremulus* che dà l'ametistina, ne contiene di più, ma di rimpatto si trova più difficilmente, si vede come riuscirà difficile un esperimento in grande.

Dalla pittura ad un solo colore (*monochroma*) dev'essersi cominciato, e a tal modo sono le pitture egizie ed etrusche; ma non fu abbandonata neppure dai grandi maestri. Plinio dice che Zeusi *pinxit et monochromata ex albo*, cioè col chiaro-scuro qual si adopera ancora; e Quintiliano parla di quelli che *singulis pinxerunt coloribus, alia tamen eminentiora, alia reductiora* (xi. 5. § 46). Se ne trovarono pure ad Ercolano, dipinti forse tutti da un Alessandro d'Atene, di cui leggesi il nome su uno: ΑΛΕΞΑΝΔΡΟΣ ΑΘΗΝΑΙΟΣ ΕΓΓΡΑΦΕΝ.

I colori si stemperavano nell'acqua, mista a colla o gomma; ma nè di chiara d'ovo nè d'olio si trova segno nei quadri antichi. Bensì Plinio dice che mescevasi l'ovo ai colori per darvi splendore (*Si purpuram facere maluit, caruleum sublimunt, mox purpurissimum ex ovo inducunt*; xxxv. 26). Alcuno crede si tratti del tuorlo, e che in ciò consistesse il secreto dell'encausto. Che gli Egizj fossero innanzi nella chimica appare da quel passo di Plinio, che, dopo preparate le stoffe con reagenti, potevano, tuffandole in una sola tintura, produrvi colori e figure differenti.

La più stimata era la pittura su legno, massime di larice. Nella età romana si dipinse pure in tela, il che non vedesi usato ne' migliori tempi di Grecia. Plinio dice che molto usavasi la pittura murale, ma gloria vera non otteneasi che dipingendo in tavola: *Nulla gloria, nisi eorum qui tabulas pinxerunt*. Donde alcuni conchiusero che le pitture su muro non fosser eseguite che da manovali. Ma si può credere che i gran dipinti del portico Pecile in Atene, e del Lesche di Delfo, opere di Paneno e Polignoto, fossero su tavole?

Vedemmo come i colori si stendessero anche sulle statue e sull'architettura; nella scelta dei quali erano diretti da idee rituali. Secondo Giovanni Lidio, a Marte era sacro il rosso, a Giove il bianco, a Venere il verde, a Saturno ed a Nettuno il turchino. Il Giove consacrato da Tarquinio in Campidoglio era dipinto di minio.

Il libro vii di Vitruvio, e molti capitoli de' libri xxxiii, xxxiv, xxxv della *Storia della natura* di Plinio, informano sulla natura e la composizione de' colori. Se vi si aggiunga il libro v di Dioscoride, e molte notizie di Teofrasto *Delle pietre*, si ha tutto quel che sappiamo di tale materia.

BOETTIGER, *Ideen zur Archeologie der Malerei*. Dresda 1811.

JUNIUS, *De pictura veterum*. — *Catalogus artificum*. Rotterdam 1694.

SILLIG, *Catalogus artificum*. Dresda 1827. Supplemento indispensabile al predetto.

DURAND, *Histoire de la peinture ancienne*. Londra 1725. È traduzione del lib. xxxv di Plinio, con molte note.

TRIELSCH, *Ueber die epochen der bildenden Künste unter den Griechen*. Monaco 1829.

RAOUL-ROCHETTE, *Recherches sur l'emploi de la peinture, etc.* Parigi 1856.

FERDINAND HOFFER, *Histoire de la chimie*. 1842. t. I.

PORTAL, *Des couleurs symboliques*.

WECKER, *Alte Denkmäler*; stampasi a Gottinga e nel 1864 uscì il iv volume, che dà pitture di Pompej, e ragiona sul modo che gli antichi dipingeano, se sul legno o sulle pareti, sostenendo, come Raul-Rochette, che lavoravano sulle pareti bianche (album), in sussidio o in compagnia dell'architettura.

Gli antichi dipingevano pure le armi, dapprima con disegni che di buon'ora divennero molto complicati, come lo mostra la descrizione dello scudo d'Achille. I chiosatori di Virgilio pretendono gli scudi fossero coperti d'una tela, su cui dipingevasi. Nell'interno dello scudo della Minerva di Colote, Paneno avea dipinto la pugna delle Amazzoni. I veterani romani distinguevansi dalle reclute per le figure dipinte sugli scudi; e abbiam da Vegezio che ogni legione portava un segno particolare sullo scudo; e da Plinio che gli scudi de' patrizj ornati di ritratti, consacravansi talora nei tempj dove formavano genealogie parlanti (*Nat. hist.* xxxv. 2). Anche le altri parti dell'armadura coprivansi di colori.

In generale gli antichi non valgono gran che nel dipingere la luce, e non mostrano conoscere le velature, ma davano il chiaro ed il rilievo con linee oscure e colpi di luce, non fusi insieme.

§ 106. — Generi di pittura.


Il paesaggio non coltivarono, poco avendo il senso delle bellezze campestri, siccome ripetemmo, e siccome appare fin nelle composizioni più insigni di Teocrito e di Virgilio. La vita e la forma doveano essere in accordo nei soggetti greci; vedersi la relazione tra lo spirito e il fenomeno: nè conosceano quel vago, quel fantastico, che a noi fa deliziosi i paesaggi e la natura calma e solitaria. Ai paesaggi che sono su qualche parete di Pompej, manca ogni prospettiva.

Di *rabeschi*, cioè incrociature di linee rettangolari, v'è già esempio in Pompej nel pavimento d'una stanzina laterale al peristilio nella gynekonitis della casa di Atteone,

nei bagni di Livia, al monte Palatino, nelle sale sepolcrali della villa Corsini, nelle tombe de' Nasoni, nelle volte delle terme di Tito.

Si sa che questo modo divenne poi caratteristico degli Arabi, la cui fede, separando interamente Iddio dall'opera sua, e relegandolo al fondo delle impenetrabili tenebre dell'unità assoluta, vieta le figure umane, nè lascia sfoggiare che nei ghirigori. E appunto da essi ebber nome gli *arabeschi*.

Il qui appresso effigiato è tolto dalla moschea di Cordova:



L'esclusione delle immagini non è però fra i Musulmani così universale come si crede, e la proibizione s'interpreta come vieti solo il valersi delle figure a modo d'idoli. Molte medaglie portano figure umane; alla biblioteca Ambrosiana abbiám due codici arabi ornati di figure d'animali e d'uomini; Abderamo III ornò di statue le porte di Zahra in Ispagna; tappeti con figure umane si ricordano. Vedi CASTIGLIONI, *Monete cufiche*, LIV.


De' Romani è più proprio il *grottesco*, nome che, dal trovarsi nelle grotte, cioè negli antichi palazzi sotterrati, fu dato nel xv secolo a quella mistura di figure, di fogliame, di linee, di luzzarrie, di cui ornavansi le pareti. Di là trasse Raffaello l'idea degli ornati delle loggie vaticane a stucchi e pitture, come nella figura qui contro, che sono il più bel tipo moderno. Si Vitruvio che Plinio disapprovavano questo genere, come repugnante al vero artistico.

Anche il grottesco, nel senso di buffo che oggi vi si dà, fu conosciuto ai Romani, che forse lo introdussero dall'Egitto, ma senza la significazione che gli Egizj vi attribuivano; bensì con figure ridicole, e con accoppiamenti capricciosi d'animali diversi. Ne diamo due figurine appiedi della pag. seguente, che rammentano le caricature moderne.

Mazois conservò una pittura di Pompej, ove in caricature è rappresentato il laboratorio d'un pittore (V. *Revue archéologique* 1845, p. 416). Plinio cita Calade e Antifono, che dipingeano *tabellæ comicae*. Si conosce un quadro di Ctesilone, allievo di Apelle, che rappresenta Giove in atto di partorir Bacco, assistito dalle dee. S'un vaso del Vaticano è figurato Giove colla scala in ispalla per salire alla finestra d'Alcmena, mentre Mercurio fa lume. Nel museo Borbonico v'è un Enea che fugge con Anchise e Ascanio, tutti trasfigurati da scimie; e un altro dipinto con due carri, tirati l'uno da un papa-

gallo di cui tien le redini un grillo seduto a cassetta, l'altro da un grifone guidato da una farfalla. Ecco prevenuti Gavarni e Grandville.

FLÖGEL, *Storia del grottesco-comico*, con atlante (ted.), Lipsia 1862.



§ 107. — L'encausto.

Molto praticavasi la pittura *all'encausto*, fatta con un ferro caldo, soprattutto per eseguire animali e fiori, dove maggiore si richiedeva l'illusione. Questo modo non ben si chiarisce: sappiamo però che o tracciavansi i contorni col ferro caldo sovra tavolette d'avorio; o stendeasi la cera colorata sopra tavolette di legno o d'argilla, mediante una punta rovente; o si dipingevano i vascelli con un pennello intinto in cera fluida mista a pece, che, oltre l'ornamento, serviva a preservare dall'azione dell'acqua.

LETRONNE, nel *Journal des Savans*, settembre 1855; e CARTIER, nella *Revue archéologique*, deuxième année, première partie. Plinio dice che Parrasio dipingeva *in membranis*, cioè su pergamena.

§ 108. — Pittura murale e in tavola.

La *pittura murale*, che rimonta a tempi antichissimi, passò dagli ipogei e dai tempj a decorare gli appartamenti. Nelle pitture parietarie dell'Etruria i colori son sempre convenzionali; le donne bianche, gli uomini di rosso cupo, cavalli e uccelli cerulei; essendo destinate unicamente a rilevare l'architettura.

Pitture si trovano ne' più antichi monumenti egiziani: e i colori adoperati erano il bianco, il nero, il rosso, il giallo, il verde, l'azzurro di cobalto, che da noi fu ritrovato solo da un secolo. Essi sono conservatissimi, e li stendevano sulla tela, sul papiro, sul legno, ed anche su pietre molli o dure. Certo mescolavano ai colori altre sostanze, che ne rinforzavano o modificavano l'effetto naturale; e devono esser applicate con mordenti efficacissimi quelli che penetrarono nelle pietre dure. Talvolta vi son dorature. Anche gli Etruschi adopravano la biacca, su di essa tracciando poi i contorni delle figure in nero, e dentro questi disponendo gli altri colori: Plinio ne ricorda di esistenti al suo tempo in Ardea, anteriori alla fondazione di Roma: parecchie se ne trovarono negli ultimi scavi.

Non sembra gli antichi conoscessero la *pittura a fresco*, qual l'intendiamo noi. Colla calce fresca non sono compatibili le lacche, il bianco di piombo, il minio, l'orpimento, che sono i colori più frequenti nelle pitture antiche. Quel che Plinio chiama *in udo pariete pingere*, è spiegato da un passo di Vitruvio, ove dice che sui muri ancor freschi stendevansi le tinte generali, come nelle nostre camere, e sopra di esse poi si dipingeva. A Pompej, ad Ercolano e altrove si vede di fatto che la pittura penetrò talvolta fin mezza linea; sopra vi si pingeva o a tempra con colori sciolti nell'acqua; o all'encausto. Ma di veri affreschi non è vestigio nè fra Greci, nè fra Egizj, o Etruschi, o Romani. Vitruvio parla di pitture a Sparta su muro di mattoni, che furono chiuse in cornici di legno e portate a Roma.

RITSCHL, *De veterum Græcorum pictura parietum conjectura*. Lipsia 1854.

LETRONNE, *Lettre d'un antiquaire à un artiste sur la peinture murale*.

— *Lettres sur la peinture historique murale* 1855. Per testimonianza di Himerio, sostiene che le opere di Polignoto e Micone, nel Pecile d'Atene, vedeano ancora al fine del IV secolo d. C., cioè 850 anni dopo eseguite.

§ 109. — Pitture antiche avanzate.

Pochissime pitture ci avanzarono degli antichi, e fin testè la principale era quella intitolata *le Nozze Aldobrandine*, perchè scoperta nel monte Esquilino durante il pontificato di Clemente VIII (Ippolito Aldobrandini), e che ora trovasi a Parigi: è uno stucco, ove dieci figure in tre gruppi ben composti, eseguite con assai franchezza, rappresentano le nozze di Teti e Peleo. Ora si ebbero centinaia di pitture da Ercolano, da Stabia e da Pompej, fra cui stimano maggiormente le due Nereidi, la mercantessa d'Amori, Telefo nodrito dalla capra, un Chirone e Achille, Perseo e Andromeda, Bri-seide consegnata all'araldo di Agamennone, nove funambuli che noi daremo più sotto, la figlia che allatta il genitore, il Zefiro e Clori.

Le pitture di Pompej son preziose in quanto ci offrono vivissime analogie con quadri antichi di cui abbiam la descrizione, tanto da crederle copie, fatte da artisti dozzinali. Così l'Ercole fanciullo del museo Borbonico richiama quello di Zeus descritto da Plinio (xxxv. c. 9). Un'altra riproduce in parte quel che sappiamo del sacrificio d'Ifigenia, fatto da Timante, e descritto da Cicerone (*De perf. orat.* e da Quintiliano (*Orat. instit.* II. 15). Quella che ritrae Achille in Sciro conviene colla descrizione breve ma viva lasciataci d'uno de' più preziosi lavori della scuola di Corinto (Plinio xxxv. c. 11).

Superiori alle Nozze Aldobrandine son anche le pitture uscite da un sepolcro di famiglia greca, scoperto in Roma sulla via Latina, e illustrato dal padre Secchi (*Roma* 1843).

La maggior ricchezza di pitture ci è data dai vasi, dei quali parleremo distintamente nel Capo seguente.

Peintures antiques, imitées fidèlement pour les couleurs et pour le trait, d'après les dessins coloriés faits par P. SANTI-BARTOLI. Parigi 1757, 1783.

ZAHN, *Die schönsten Ornamente und merkwürdigsten Gemälde aus Pompei, Herculenum und Stabia.* Berlino 1828.

— *Ornamenta aller klassischen Kunstepochen nach den originalen in ihren eigenthümlichen Farben dargestellt.* Ivi 1852-48.

MAR, *Homeri Iliadis, picturæ antiquæ ex codice Mediolanensi.* Roma 1853.

— *Virgilii picturæ antiquæ ex codice Vaticano.* Ivi 1853.

§ 110. — Musaico.

Donde avesse nome il *musaico* non si sa, ma pare dalle Muse, e consiste nell'unir pietre o smalti in modo che rappresentino un disegno. A questo modo gli antichi facevano pavimenti con tesselli duri (*tesverulæ*) uniti con un mastice (*opus tessellatum, vermiculatum*), talvolta disposti a disegno, talaltra simili ai nostri terrazzi alla veneziana; cioè, coi mazzi spezzato del marmo di varj colori, se ne spargeano i frantumi sopra un mastice, il quale prendeva in modo da divenir capace d'una bella levigatura, comunque informe.

Questo cemento calcare è men durevole del mastice adoprato dai nostri: oltre che l'essere di durezza differente, i vetri, i marmi, le argille, spesso adoperati insieme, fa sì guastino facilmente. I nomi variano secondo l'arte. *Vermiculatum opus* diceasi quello di pietruzze rosse e fine. Altre volte i pavimenti si facevano con segmenti di lastre, di forma e colori diversi, commessi in guisa che offerissero riquadri o scacchi, e diceansi *opus tessellatum* o *quadratarium*. Nell'*opus sectile* o variano le linee che circoscrivono un campo di un colore, o variasi anche il campo per ricevere l'*opus vermiculatum*. Negli ultimi tempi si collegarono anche vetri di più colori nelle finestre. Con fili di vetro fusi insieme formavasi pure un'altra specie di *musaico*.

La parte più nobile del *musaico* è il formare dei quadri, al qual modo si eseguivano i pavimenti delle case ricche. Alla soglia sovente si faceva un cane: ne' triclinj simulavansi avanzi di mense e spazzature: nei cubicoli spesso un soggetto osceno. Alcuni ci pervennero tanto più preziosi perchè è probabile ritraggano quadri d'autori periti; tal è quello trovato nel tempio della Fortuna a Preneste, che credesi fatto porre da Silla; quello della villa Albani, della Barberini, di Otricoli. Rinomate sono le colombe del Furietti, ora nel museo Capitolino, e trovate nella villa Adriana a Tivoli.

Ultimamente si scopersero due grandi *musaici*. Uno nelle terme di Caracalla, e posto nel palazzo di Laterano a Roma, figura la scuola degli atleti distinti in alunni e gin-nasti; e fu illustrato dal p. Secchi (*Roma* 1843), con molte particolarità su tal genere di lavoro e sulla palestra. L'altro è il famoso dissotterrato a Pompej il 24 ottobre 1831, lungo palmi 21 e largo 10 1/2, figurante una battaglia, che si suppone quella di Alessandro al Granico.

A *musaico* talvolta si facevano le iscrizioni, come nel pavimento scoperto il 1842 a Terracina. Fra altri *musaici* di Pompej ricorderemo la fontana trovata nel 1833 in una casetta dietro al tempio della Fortuna, che rappresenta un'edicola colla statua del dio, fiancheggiata da fregi e animali. Talora se ne ornavano le volte. Si fecero anche *musaici* sopra rilievo, come ve n'ha alla collezione di Ambras a Vienna.

Il *musaico* fu presto adottato da' Cristiani, e nelle chiese di Roma se ne può seguitare la serie dai primi secoli fin al risorgimento. Sotto Teodosio II già erano di tanta importanza questi lavori, che i *Musivarii* erano dispensati dai servizj pubblici (lib. x de *excusatione artificum*).

Ora i *musaicisti* di Roma adoprano quindicimila varietà di colori, ciascuna delle quali ha le sue gradazioni dal più chiaro al più caricato.

FURIETTI, *De musivis.*

DE VIELS, *Sulla pittura a musaico.*

SPRETI, *Compendio storico dell'arte di comporre i musaici.* Ravenna 1804.

LUIGI BOSSI, *Sui cubi di vetro opalizzanti degli antichi musaici.* Milano 1809.

E. Q. VISCONTI, *Museo Pio-Clementino, tav. II. XII.*

QUARANTA, *Cenni sul gran musaico di Pompej.* Napoli 1851.

§ 111. — Smalto.

Smalto chiamasi spesso qualsiasi vetro, colorato da una sostanza metallica che gli tolse la trasparenza: siffatti erano molti scarabei antichi, e grani o cilindri per le collane egizie, e i cubi che si adopravano per mosaici. Più specialmente dicesi smalto un rivestimento di materia vetrificabile sopra lavori di terra cotta o metallici. La pittura su smalto consisteva fra gli antichi nel ricavare nel metallo un disegno, poi l'incavo riempire d'una vetrificazione di molti colori, e così ottenerne una rappresentazione. Nel medioevo si continuò questo modo, come può vedersi nella corona di Agilulfo e in una croce pettorale a Monza, e nella corona di Carlo Magno del tesoro di Vienna. Solo nel 1538 Ugolino Vieri, facendo l'ostensorio di Orvieto, empì i vani di smalto bianco, su cui dipinse a colori vetrificabili, modo che fu poi perfezionato, e che conserva inalterabili i dipinti.

JULES LABARTE, *Recherches sur la peinture en émail dans l'antiquité et au moyen âge*. Parigi 1836.

§ 112. — Del disegno.

Fondamento dell'arte era l'imitazione reale o l'assoluto rilievo; non già l'imitazione della sola immagine ottica. Pertanto gli antichi trattarono il bassorilievo come la statuarìa, e la pittura come il bassorilievo.

Nel bassorilievo si mirò a rappresentar tutta la parte del corpo, piena e rotonda al possibile; ma in appresso s'adopò qualche varietà nei piani e qualche scorcio.

Dipoi anche nella pittura s'introdusse la prospettiva, sin a formare un ramo particolare col nome di *scenografia*, dove si guardava non tanto alla correzione del disegno, come a far illusione. Però gli artisti veri ponevano più mente alla rappresentazione compiuta delle forme nella totale loro bellezza e in tutto il loro carattere, che non all'illusione prodotta mediante lo scorcio e la diminuzione delle figure: quindi la pochissima cura alla prospettiva aerea, e al contrasto dei chiari e delle ombre.

I bassorilievi egizj sono sempre di profilo; quei di Selinunte anche di prospetto, ma nella maniera medesima. Quei delle tombe attiche sono di profilo più preciso, come segnati per lo mezzo del naso. Nei bassorilievi del Partenone la più parte sono di profilo evitati gli scorci troppo rigidi, mentre ce n'ha in quei di Figalia.

Spesse volte il concetto della figura nasce dal posto ch'essa doveva occupare architettonicamente, giacchè i bassorilievi non servivano che a riempire dei vuoti. Da ciò sono determinate le composizioni dei frontoni de' tempj. Non si conosce verun bassorilievo che stesse isolato.

Il non saper disporre ne' quadri le figure sopra diversi piani, faceva che quelli si facessero sempre di poche figure.


§ 115. — Soggetti delle arti del disegno, e composizioni.

Discorsa fin qui delle arti belle la *parte tecnica*, cioè la materia e il modo ond'era trattata, e le *forme* in quanto possono considerarsi separatamente dall'arte, rimane ora che discorriamo dei *soggetti* e delle *composizioni*, vale a dire delle immagini intellettuali.

Nell'arte più antica hanno gran parte i simboli (§ 35), metafore del disegno, con cui non si rappresenta ma si indica l'influenza arcana delle forze universali della natura, sovente sotto immagini strane, e sempre con forme indecise. Questo linguaggio è comune a tutti i popoli, e naturalmente varia dagli uni agli altri, nè sempre è possibile trovarne il significato o il motivo. Con simboli i Messicani rappresentavano la loro storia, ed anche idee astratte. I Persiani e gli Ebrei, escludendo le rappresentazioni della divinità, ritennero i simboli; ne son pieni i Profeti, e tali erano i cherubini dell'Arca. Sino il firmamento fu ornato di simboli, quali sono quelli dello zodiaco. Spesso erano fondati sopra capricciose tradizioni: se crediamo ad Orapollo, gli Egizj tenevano l'avvoltojo non fosse che femmina e concepisse d'aria, laonde era preso per simbolo del

nesso femminile; che il cinocefalo presso a morte perda ogni giorno la settantaduesima parte di sè, laonde era simbolo della terra divisa in settantadue parti.

Vanno ascritte al simbolo tutte quelle aggregazioni di parti eterogenee, usate specialmente fra Indiani ed Egizj, come nella figura qui esibita dell'indiano Ganesa; ossia la rappresentazione di parti isolate, occhi, teste, braccia; o la moltiplicazione di membri, come nella trinità indiana, qual vedesi in queste due altre figure:



Comunissime sono tali congiunzioni fra gli Egizj, e s'iano esempj l'Anubi qui sotto figurato (N° 1), e l'Arueri a pag. 52. Sempre poi le loro divinità recano simboli, e sovente geroglifici, come nella figura di Anuke a pag. 53, e in quella a pag. 161.

In queste altre di Athor al N° 2, 3, vedonsi a quella dea affisse alcune parti degli enti a lei sacri: orecchie di vacca, l'avoltojo, l'ureo, il disco.

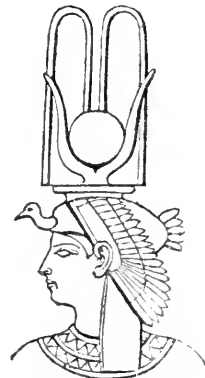
1



2



3



Anche nelle sculture ora scoperte a Ninive son uomini con testa d'uccello, tori con teste umane, come qui sotto.



I Greci colla religione ricevettero dall'Oriente anche i simboli, e se ne trovano tracce nella Cibeles tutta a mammelle che stava ad Efeso (pag. 39), nel Briaroe dalle cento braccia, nell'Ecate triforme. Pure lo squisito lor gusto non sapeva acconciarsi a quelle stravaganze; ed anche dove lo serbarono, eran però figure non create a fantasia, ma tratte dal positivo, al più combinando parti eterogenee: i satiri son uomini con ringhio beffardo, e corna e gambe di capro; le sirene son donne finite in pesci: finite in uccelli le arpie; uomini i centauri, con corpo di cavallo; anzi talora l'uomo è intero, e il cavallo non forma che la parte posteriore. L'applicare attributi d'animali a figure umane crebbe nelle successive comunicazioni coll'Oriente.

La mitologia greca deriva evidentemente dalla orientale: ma mentre la orientale esprime il culto della divinità per via di simboli grossolani tratti dalla forma umana, o mescolando questa alla forma animale, o riducendola a caricatura; la greca

non cerca esprimere la divinità che colla forza, la nobiltà e la bellezza umana. Tale sviluppo non si fece tutt'a un tratto, e in Omero appajono ancora tracce di questo modo di rappresentare il pensiero religioso; poi dileguarono così nella poesia come nelle arti, dove, se in qualche figura si conservò, fu in modo secondario, e subordinatamente alla bellezza umana.

La più consueta deviazione dalle forme naturali fu quella delle figure alate. Romani e Greci non usarono gran fatto rappresentare così gli esseri di ragione personificati: in Esiodo le varie creazioni teogoniche non hanno ale: Omero nomina soltanto Irade dall'ali d'oro (*χρυσόπτερος*). Nella statuaria greca non si trovano queste misture che nelle Gorgoni e nelle Eumenidi, oltre i talari di Mercurio. Più tardi si applicò ad altri enti di ragione, come Amore e Imene, e ai genj delle sepolture e dei misteri.

A Corinto e in Etruria invece abbondano le figure alate, ma pinttosto su vasi e in pittura. Alata faceasi pure la Fama, e così la Vittoria, la quale, in un bellissimo bassorilievo dell'Acropoli di Atene, sta levandosi i sandali, quasi ad indicare che più di là non deve partirsi.


Sul tardi i Romani ricevettero molti simboli col culto di Mitra. Un campo più basso restò ad artieri manuali, qual fu il preparare amuleti alla superstizione, dei quali discorreremo più avanti.

Per consueto però i Greci diedero agli Dei, come i vizj e le virtù, così la figura umana; cessate le astrazioni, li riducono uomini, tanto che spesso, per esempio sui vasi, si mette il nome per discernere la divinità. Pure ogni divinità aveva una fisionomia sua propria (*sua quemque deorum Inscribit facies*; OVIIO, *Metam.* VI. 74), e giova il conoscerle per distinguere a primo aspetto la rappresentazione d'un monumento. S'ag-

giungano le personificazioni, che si estesero a tutti gli enti di ragione: le Muse, il Tempo, l'Anno, i Mesi, le Stagioni, il Giorno e la Notte, le Ore, l'Inferno, la Morte, il Destino, i Venti, gli Elementi, i Genj della vegetazione, de' fiumi, de' monti, de' paesi, delle città, delle vie, le Attività umane.

Crebbe il campo coll'unirsi alle indigene le divinità estere, fosser quelle dell'antica Italia, fosser quelle degli stranieri, massime dell'Egitto e della Persia, come la qui contro. Anzi talvolta si fecero statue *pantee*,

cioè coi simboli di differenti divinità riuniti sopra una sola.



§ 114. — Soggetti delle arti del disegno, e composizioni

La ricchissima mitologia greca offriva innumerevoli soggetti, e bellissime combinazioni all'arte. Gli eruditi ne formarono diversi gruppi o cicli, ai quali innestarono le rappresentazioni delle favole, come le fatiche d'Ercole, le imprese di Teseo, di Bellerofonte, di Giasone, della guerra di Tebe.

Alcuni, che si staccano affatto da quanto si conosce, con nome dedotto dalla geologia, furono intitolati *miti erratici*. Tal sarebbe, nel museo di Berlino, un Mercurio che fa una figura di cigno colla testa di fanciulla semivelata.

Di molti non si può dare spiegazione, perchè perirono le poesie a cui si riferivano; e il Visconti confessa non avrebbe potuto chiarire l'insigne vaso Poniatowski, se non l'avesse soccorso l'inno a Cerere scoperto recentemente a Mosca. Ciò tanto più accade di quelli che si riferiscono a costumi di paesi incogniti, o che non lasciarono una letteratura.

HEYNE, *De causis fabularum seu mythorum physiciis*; negli Opuscoli accademici.

CREUZER, *Dionisiache, e Religioni dell'antichità*.

OTT. MUELLER, *Proleg. zu einer Wissenschaft mytolog.* Gottinga 1825.

HARTUNG, *Die Religion der Römer*.

Götter und Heroen griechen und römer. Berlino 1826.

CLAVEL, *Histoire pittoresque de toutes les religions*.

MILLIN's, *Mythologische Gallerie.* Berlino 1856, 2 vol.

F. THIERSCH, *Diss. qua probatur veterum artificum opera veterum poetarum carminibus optime explicari.* Monaco 1855.

A Montfaucon è scemata l'autorità dalla mescolanza d'esempj moderni. Mongez, *Recueil d'antiquités*, è più completo che Gori, Winckelmann, Visconti ecc.: li trae da monumenti: ma le medaglie gli offrirono teste storiche, per esempio d'Omero, che naturalmente mancano d'autenticità.

Venivano poscia gli eroi, distinti per fermezza di lineamenti e precisione di forme, anzi a queste ravvisavansi, anche indipendentemente dai loro simboli: dal che gli antiquarj hanno grande ajuto a riconoscere non solo le statue intere, ma anche i frammenti.

Oltre i cicli d'Ercole, di Teseo, di Tebe, infiniti soggetti offrivano la guerra di Troja e gli episodj ad essa relativi; e nella espressione della ricchezza di caratteri da Omero trovati, apparve grandissima l'arte greca. È però falso che Omero solo avesse il privi-

legio di somministrare soggetti alle pitture; e i vasi scavati recentemente attestano che a gran torto si ripudierebbe la spiegazione d'una favola, perchè in maniera differente è data da Omero. Il famoso specchio etrusco del Tiresia rappresenta l'evocazione delle ombre narrata nell'*Odissea*, con circostanze tanto diverse, che non può credersi dedotta da quella.

Questi già sono un passaggio della vita eroica e de' semidei a quella affatto umana. La storia fu spesso trattata dai Greci; e in pittura sappiamo essersi figurati i fatti della guerra persiana nel portico Pécile. Ma in plastica le composizioni storiche si può dire non comincino che con Alessandro. Ben v'aveva alcuni fatti prediletti dagli artisti, e simili a miti, come la storia dei fratelli di Catania, Ero e Leandro, e avvenimenti di filosofi e poeti, come il colloquio estremo di Socrate, Cresò sul rogo ecc.

I Romani più frequentarono le composizioni storiche (Giugurta, Curzio, Scevola, la morte di Cesare, di Lucrezia), e ne son pieni gli archi di trionfo, e così le monete imperiali. Pure è notevole che, delle tante pitture del museo Borbonico, due sole sono di soggetto storico, *Sofonisba e Masinissa* e la *Carità greca*. Molte volte ritrassero le apoteosi, ritorno dalla vita umana alla celeste. Le scene poi di vita civile sono sempre accompagnate da figure mitologiche; Amore, Giunone, la Vittoria ecc.

Livio (xii. 28) racconta che Sempronio Gracco console dedicò nel tempio della madre Matuta, il 174 av. C., una pittura che consisteva nel piano dell'isola di Sardegna, colla figura delle varie battaglie ivi da lui combattute. E Plinio (xxxv. 7), che Lucio Ostilio Mancino nel 147 av. C. espose nel fóro una pittura della presa di Cartagine, dov'erano rappresentate le parti più cospicue e i varj incidenti. È ben difficile immaginarsi pitture sifatte.

A fare ritratti si cominciò in onore de' vincitori de' giuochi sacri, sicchè erano in qualche modo legati al culto patrio. Moltiplicaronsi poi a misura che all'amor della patria e della libertà sottentrò l'ambizione politica e l'adulazione.

Facevansi più sovente di bronzo, raramente di marmo; statue intere, o busti, o ermi, o scudi. Dapprincipio rappresentavano alla libera il carattere fisico e morale; col che si produssero anche ritratti di antichi, come Omero e i sette Sapienti; dipoi v'ebbe artisti specialmente occupati ai ritratti degli scrittori, e massime de' filosofi, per ornamento forse di musei e biblioteche. Appunto perchè se ne formavano collezioni, ce ne arrivò maggior numero che non di busti di principi, nei quali l'aspetto umano soleva idealizzarsi. Di Alessandro ne abbiamo assai; e dopo di lui la serie delle dinastie elleniche può ricavarci dalle monete.

A Roma nell'atrio delle case tenevansi effigie di cera dei re o degli antenati; ma le prime dovettero esser ideali, e tali in conseguenza i busti che tardi si fecero de' re e de' primi eroi. Solo all'età degli Scipioni ponno cominciare busti autentici. Cesare fu il primo, di cui vivo si ponesse l'effigie sulle monete battute nelle provincie; l'imitarono i suoi uccisori e i triumviri; poi abbiamo compiuta l'iconografia degli imperatori, mentre son rari i busti di poeti e dotti romani. Ad Ercolano trovaronsi statue onorifiche di famiglie intere, come i Balbi.

Varrone unì alle sue biografie cento ritratti, e così Pomponio Attico alla sua opera sugli atti degli illustri Romani. Cicerone parla di quelli che davansi fra amanti, e a Properzio destavano gelosia *juvenum facies pictæ*; e altrove *aut certe tabulæ capient mea lumina pictæ*.

Le molte iconografie cedono alle insigni di E. Q. VISCONTI. Vedansi pure:

GERBLITT'S, *Versuch über die Büstenkunde*, 1800.

HIRT, *Ueber das Bildniß der Alten* ecc. 1814, e *Bilderbuch*, che è l'iconografia per la mitologia, l'archeologia e le belle arti.

CLAVEL, *Histoire pittoresque de toutes les religions*. Parigi 1844.

Le cerimonie del culto sono spesso rappresentate dagli antichi e ne' greci bassorilievi mostrano grande semplicità in piccola estensione; ne' romani sono più estesi e di maggiori particolarità. Fra i greci sono notevoli quei che figurano offerte ai morti, che attestano una specie di culto delle tombe, negato da molti. Per culto domestico pure consacravansi erme e statue, come ne fanno fede molti bassorilievi e gemme. Ai personaggi che avevano principal parte nei sacrificj, davansi nelle statue atteggiamenti che

le esprimessero. Figure proprie di sacrificj erano le canefore e altre fanciulle e jerodule e vestali, consacrate agli Dei. Da questa serie di opere deduciamo le principali informazioni intorno ai riti sacri.

Nelle rovine di Nivve il Botta ritrovò in argilla l'Eroe che combatte il leone, soggetto mitriaco, di cui forse sei ripetizioni si conoscono. Prediletto tema erano i giuochi ginnastici. La serie delle statue de' vincitori olimpici è perduta, salvo forse qualche frammento; ma di alcune restano copie: poi bassorilievi, vasi, gemme, monete ci compiono la serie di tali esercizi.

Studiavano gli antichi nell'attribuire forme determinate a ciascuna professione, e tanto più a quelle che portavano lo sviluppo di membri o muscoli speciali. Altre volte sono distinti o dalle corone, o dall'arma, o dall'atto: tali abbiamo il Discobolo, i Lottatori, l'Atleta che si unge. I Romani più volte ritrassero, massime a musaico, le lotte equestri, e giuochi del circo: gladiatori effigiavansi sovente sulle tombe.

Frequentissimamente i soggetti sono dedotti dal teatro; e perciò capitale è nella storia delle arti la conoscenza de' drammatici greci e de' frammenti. Anche le danze vedonsi spesso sui vasi e sui muri: così pure battaglie, delle quali poi si hanno tante rappresentazioni sugli archi trionfali, ed anche qualche statua, che forse formava parte di gruppi maggiori; tali forse il Gladiatore Borghese, e il Gladiatore morente, che oggi si reputa un guerriero Gallo spirante sul campo. Nelle battaglie navali l'uomo primeggia sempre sopra la massa inerte.

Sulle stele sepolcrali sono riprodotte sovente le scene della vita domestica; e forse a tal genere appartenevano quei bassorilievi, che ora trovansi sparsi ne' musei. Atti legali sono pure rappresentati non di rado, come emancipazioni, giuramenti, provocazioni, giudizj, bandi di legge. Spesso anche le caccie, principalmente del cinghiale, e scene campestri, riferentisi per consueto al ciclo di Cerere e Bacco, e dove hanno gran parte i Satiri e gli Amorini. Con molta varietà rappresentossi pure il pescatore.

Le scene campestri spesseggiano nelle pitture etrusche. Sono conosciuti il fanciullo che si trae la spina, e quelli in lotta con oche, e altri con anfore sulle spalle per ornamento di fontane. Scene domestiche frequentano sui vasi italoti; talvolta cerimonie funebri.

Di simili soggetti è maggior abbondanza fra gli Egizj, ne' cui ipogei può dirsi effigiata tutta la vita. Il museo di Torino ha circa duecento quadri egizj fra intagliati e dipinti, di cui venti su legno, di colori freschissimi, e che figurano cibi, fiori, frutti offerti a uomo o donna. Champollion in un ipogeo presso El-kab vide un bassorilievo rappresentante il battere dei covoni di grano col mezzo de' bovi. Di sopra è una canzone geroglifica, ch'egli pretese leggere così: *Battete per voi (bis), o bovi; battete per voi (bis) delle moygia per voi, delle moygia pei vostri padroni.*

Le mense e i simposj avevano un carattere solenne, molto opportuno all'arte. Su' vasi funerarij spesso ricompajono, come simbolo di godimenti materiali dell'altra vita, e dove i morti hanno e vivande e suoni e cortigiane. Altre rivelano scene maritali; un efebo che persegue una fanciulla, la sposa consegnata da Giunone al marito, il bagno della fidanzata, la processione di essa in carro, la sua tavoletta. A Pompej si trovarono molte rappresentazioni domestiche; ora una biblioteca finta, ora una cucina, o una mensa fornita.

Le pitture oscene erano comunissime nelle case greche e romane, e massime nelle camere da letto (*Sic quæ concubitus varios, Venerisque figuras Exprimat, est aliquo parva tabella loco.* OVIDIO, *Trist.* II); tanto che come pericolose alla virtù femminile le rimproverano, non solo i santi Padri, ma Ovidio perfino e Properzio (*Eleg.* II. 5). Facevansi per lo più sopra tavole, e gli zerbini ne portavano indosso entro i dittici: ma ciò che parrà più strano, esponeansi sotto i portici de' tempj: uso forse derivato dall'età quando tali rappresentazioni non erano che allusioni mistiche. Gli scavi d'Ercolano e Pompej ne offrivano tante, da formare un ricco gabinetto osceno. Molte ne ha pure sui vasi, molte nelle tombe, ed anche ultimamente se ne trovarono nei sepolcri scoperti alla villa Pamfili.

Artisti inferiori ebbero a ritrarre, per mostre di botteghe, o per cippi sepolcrali, le diverse professioni; donde oggi caviamo curiose cognizioni.

L'amore de' Greci pel bello e per la vita fece che di rado rappresentassero la morte.

Ne simboleggiavano l'idea con genj, o con scene di addio, di viaggi, di sonno. Scheletri e teschi non compajono tra questi simboli ebe tardi: ma a Pompej si trovò una donna che adorna uno scheletro (pag. 154); a Napoli un cippo, su cui uno scheletro, dalla cui bocca vola una farfalla. A Pompej si sterrò pure un teschio fatto d'avorio; ma sembra falso. Altrove uno scheletro che balla al flauto di Sileno, previene le famose *danze dei morti*. Un gruppo di scheletri è scolpito nelle rinomate grotte di Ellora nell'India. Talora lo scheletro veniva presentato ai banchetti, come vedesi in qualche bassorilievo, e com'è accennato in Petronio.

OLPERS (*Schriften der Berl. Akad.* 1856., p. 4 e 50, pl. 4-5) raccolse gli scheletri esistenti in monumenti antichi. Alcuni sono presentati da SPON, *Recherches curieuses*, p. 91 e 92.

§ 115. — Vesti e acconciature

Della coltura del corpo molta cognizione possiamo ritrarre dai monumenti grafici.

Gran varietà corre fra' popoli e fra' tempi circa alla barba e ai capelli. I Cinesi si radono affatto, tranne una ciocca alla nuca che cade in lunghissima treccia. Gl'Indiani tingevano capelli e barba. La foggia degli Ebrei può argomentarsi da quella de' moderni Arabi e Siriacci, come in queste teste:



D'Orientali sono pure le seguenti, di cui la prima è d'un babilonese; la seconda d'un re persiano arricchita stranamente; la terza egualmente ma con varietà, secondo pitture scoperte ultimamente a Xanto; la quarta di un greco-siriaco, secondo le sculture di Palmira:



I Persiani inanellavano i capelli, come troveremo in molte figure di quest'opera, e se li radevano in segno di duolo. Gli Egizj li portavano lunghi, e tagliavano la barba; ma

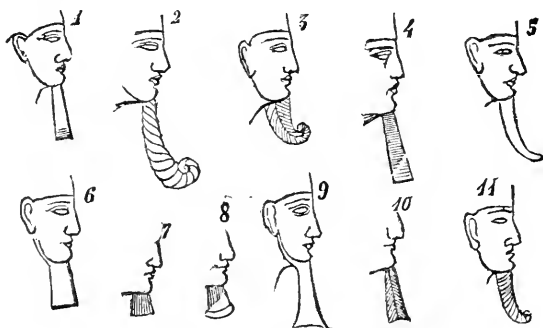


i sacerdoti loro erano sempre rasi il capo. Soleano però rimettersi barbe posticcie, più o men lunghe, e diversamente pettinate: lunghissime nei re (fig. 1. 4. 6. 9. 10); negli Dei accartocciata al fondo (fig. 2. 3. 5. 11):

Gli Ateniesi coltivavano la barba (*παγωνοτροφεῖν*). Gli Spartani lasciavano crescere capelli, barba e baffi. Singolarmente proprio dei filosofi era l'aver lunga barba (*πῶγων βραδύς*), qual segno di virilità; donde i proverbj *παγωνοτροφεῖα φιλοσοφου οὐ ποιεῖ*, la barba non fa il filosofo; e *Ἐκ πῶγωνος σοφός*, filosofo di barba. Dopo l'età di Alessandro

si rase la barba, talchè le statue posteriori non l'hanno. I Greci portavano capellatura cascante in anella, ma gli atleti la usavano corta. E corta e crespa faceasi per espressione virile e forzosa, rialzata sul mezzo della fronte per esprimere orgoglio e confidenza nelle proprie forze.

Dalle antiche statue possono raccogliersi le differenti acconciature del capo. Questi sono dell'Apollo di Belvedere e d'una Diana del museo Britannico, dove i capelli fanno arco attorno alla testa (*κόρη*):



Nella prima qui sotto di Ercole, pur del museo Britannico, la pettinatura dicesi *mallo* cioè *lana*, perchè ricciuta a guisa del vello di pecora :

Meglio può vedersi nell'Ercole Farnese, che nella 2 ravviciniamo alla figura del toro pure Farnese :



Il Giove di Vaticano, che si suppone copia di quello di Fidia, imita il leone, il quale gli mettiamo a fianco qui sotto, desunto da uno del museo predetto :

Tale acconciatura de' capelli è conservata in tutti i discendenti di Giove, quali Esculapio, Alessandro ecc. A Plutone si dà la chioma più lunga e dritta, e gli si pone in capo il moggio, che in questo esempio (fig. 2), tolto dal museo Britannico, è ornato di



nlivo. Nettuno ha chiome men folte, che si sollevano sulla fronte, e scendono a ciocche o a fiocchi, come in quello del museo stesso (fig. 5) :

Un Cupido (fig. 4) ha le *capronæ* o *antie* cioè capelli cadenti sulle tempie. Il più bell'Apollo vedemmo a pag. 185; ma ordinariamente è rappresentato col crobilo, e la chioma gli casca sul collo, come in uno di quel museo (fig. 5) :



Del quale è pure questa Ginnone, colla chioma spartita sulla fronte, e ornata d'una corona:

Altre foggie di donne greche presentiamo qua :



I Romani portarono capelli e barba prolissi fin al 454, quando vennero barbieri di Sicilia; e Scipione Africano fu il primo che abitualmente si radesse (VARRONE, *De re rust.* II; CICERONE, *pro Calio*; PLUTARCO in *Camil.* XXIV). D'allora fin ad Adriano la barba rimase segno di squallore e di lutto. Pure v'avea alcuni che elegantemente la tagliavano e acconciavano, onde in Cicerone troviamo *bene barbati*, *barbatuli*. Il primo rader della barba festeggiavasi nei giovani come la loro entrata nella virilità. Sul declino dell'Impero vi compajono le barbe. Gli Etruschi antichi avevano lunghe barbe e intrecciate. La Giulia di Tito nel museo Bresciano porta una gran zazzera (ga-

lericolo); al qual modo se ne ritrovano molte al tempo della decadenza. Ecco quattro foggie di pettinature di età diversa: Queste sono, a sinistra Ottavia sorella d'Augusto, quale sta nel museo Capitolino; a destra Messalina moglie di Claudio. Delle altre quella a sinistra è Sabina moglie d'Adriano; quella a destra Plautilla moglie di Caracalla, esistenti nel museo Britannico:

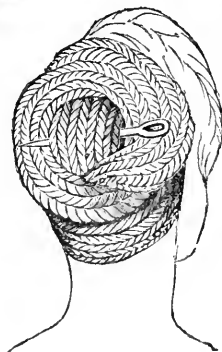
Per la singolarità merita esser riferita anche la fig. 3, colle trecce a cerchio (*circinus*):



1
Sabina



2
Plautilla



3

Colla chioma a Corinto è questa, riportata dal Millingham:



Il color biondo era preferito dagli antichi, onde il comico Cheremone loda Alfesibea sua d'aver le chiome colore di cera, quali soleano vedersi nelle statue: e appunto le statue delle tre sorelle Balbo trovate ad Ercolano avevano i capelli tinti di giallo.

A questo luogo s'appartiene il favellar del barbiere, che fra gli antichi aveva maggior importanza di quello che a' di nostri, allora pochi avendo pettini, specchi, profumi, e gli ordigni indispensabili per tagliare, tosare, radere, ecc. In conseguenza nella bottega del barbiere (*tonstrina*) accorrevasi quotidianamente in folla. Triplice era l'ufficio d'un barbiere:

1° Tagliare i capelli, donde la usuale sua domanda, — Come ho da tosarvi? » (*πῶς σε χείρω*; PLUTARCO, *De Garrul.* 13). Valevasi a tal fine di coltelli di differenti forme e dimensioni; ma vi si usavan anche le forbici (*forfex axicia*, *ψαλῖς*, *διπλιτὴ μάχαιρα*. POLLUCE, II, 52). L'irregolarità

ed inequaglianza dei capelli consideravasi grande disdoro (ORAZIO, *Sot.* I, 3, 31; *Epist.* I, 1, 94); per conseguenza, recisa la chioma, i capelli disuguali svelleavansi con pinzette, operazione denotata da Polluce (II, 54) col vocabolo *παραπέγασθαι*. I seguaci degli uomini più rispettabili nella società, bramando di comparir giovani, s'elleavansi i capelli grigi, onde lasciare ai loro maestri e protettori il privilegio, per così dire, della grave e dignitosa età senile (ARISTOFANE, *Eq.*, 908); costumanza che si considerava però come segno di effeminatezza, giusta la testimonianza di Gellio (VII, 12) e di Cicerone (*pro Roscio*, 7). La persona che adagiavasi sulla scranna del barbiere per l'opportuna acconciatura, adattavasi sulle spalle una specie di ruvido accappatojo.

2° La seconda incombenza del barbiere era il radere, *rasitare*, *ξυρεῖν*, ch' eseguivasi mercé di un rasojo (*novacula*, *ξύρος*), il quale tenevasi in apposito astuccio o casetto (*ξύροσθήκη*, *ξύροδόκη*, ARISTOFANE, *Thesm.* 220; POLLUCE, II, 32; PETRONIO, 94). Coloro che avevano ripugnanza pel rasojo, valevansi invece di qualche vigoroso depilatorio, di cui ricordansi il *psilotron* o *psilotrum* (psilotro, merdocco) di Plinio (*Hist. nat.* XXXII, 40, 47); l'*acida creta* (biacca); il guado (*venetum lutum*) e il *dropax* di Marziale (VI, 93; III 74; X, 65). I peli che sfuggivano al rasojo, svelleavansi colle mollette (*volsellæ*, *τριχὸὶ ἄξισον*).

3° La terza occupazione del barbiere era di tagliare, e tenere in buon ordine le ugne delle mani (*ἀποσχίζειν*, *ἀποσυγχίζειν*, *unghieggiare* e *disunghieggiare* le mani, giusta Aristofane, *Eq.* 706, e lo scoliaste, Teofrasto, *Charact.* c. 26; Polluce, II, 146); ed eseguivasi con istrumenti da ciò (*ἀποσχιστήρια*). Tale costume di valersi dell'opera di un uomo espressamente per recidere ed acconciar le ugne, suggerì a Plauto un mordace rimbrotto contro la taccagneria di Euclione (*Aulul.* II, 4):

*Quin ipsi quidem tonsor ungues demperat,
Collegit, omnia abstulit præsegmina.*

Non poteva dunque neppur l'avarò risparmiare la spesa per recider l'ugne, e dovevasi accontentare soltanto di raccorne i ritagli, per trarne poi qualche partito.

Erodoto (lib. VII, c. 61) descrivendo l'esercito di Serse, ci mostra le armature di ciascuno de' popoli che lo seguiva. Quelle di popoli più moderni ponno vedersi sui bassorilievi delle colonne Trajana e Antonina, e sugli archi di Tito e di Settimio Severo.

Vi sono opere a posta per chi voglia conoscere i vestimenti di cadun popolo; attenzione che un artista oggi non può più trascurare.

Gli abiti degli Ebrei dovean avere quattro lembi, finiti in punta, al capo de' quali

pendevano altrettanti cordoni, come fiocchi, chiamati *zizith*; composti per lo più di otto fili di lana, con sei nodi ciascuno, tessuti in un modo prescritto dalla legge (*Num.* xv. 58; *Deut.* xxii. 12). Pare anticamente non portassero berretto nè cappello, ma solo una specie di fascia, in forma di corona (*Ezech.* xxiv. 17). Contro la pioggia o il freddo ne' viaggi traevansi in capo il mantello; come anche per la preghiera e nel lutto e nelle calamità.


La tunica somigliava a una camicia di tela bianca, a righe di diversi colori, e spesso con ricami. Per gli uomini giungeva alle ginocchia, e le maniche fin al gomito; per le donne era più lunga ed ampia, e le maniche s'allargavano dalla spalla fin all'estremità della mano. Spesso erano inconsutili, cioè fatte a telajo e senza cucitura (*Ex.* xviii. 4, 40). Sparsa solo per passarvi il capo, era chiusa del resto. Nel lavare e nei viaggi stringeasi al corpo con una cintura, che le doviziose arricchivano di ricami e frangie d'oro.

Il mantello delle donne era un velo in cui si ravvolgeano uscendo di casa. I loro calzari erano color di porpora, e lasciavano scoperto il piede (*Cant.* vii. 1; *Judith.* x. 5). Tingeano i capelli coll'antimonio, col quale pure colorivansi attorno agli occhi perchè paressero più grandi e neri. Sulla fronte facevansi una drizzatura, e dai due lati cadeano trecce: coprivansi pure di preziose cuffie, strette al capo con nastri e con spuntoni (*makhath*). Si ornavano altresì di collane, braccialetti alle gambe e ai polsi, anelli, orecchini, mitre, catene d'oro, perle casanti sulla fronte, anelli, sospesi al naso (*iv Reg.* ix. 30; *Judith.* x. 50; *Is.* iii. 18). Solenne dei sacerdoti era l'efod o superhumeral, di cui ecco la figura.

Il vestire ordinario de' Greci era la tunica (*chiton*), specie di vesta che dava sino ai ginocchi e talvolta sino ai talloni, con maniche strette. Quella dei Romani invece le avea larghe e corte fino al gomito; ed ordinariamente ne portavano due, una sopra l'altra che talora chiamavasi *stola*. La fig. 4 della pag. seguente vi dà una signora con lunga tunica, uno scialle (*himation*) che le casca di dosso, e col parasole, tolta da un vaso antico:

Sopra la tunica, Greci e Romani metteano la *clamide* a modo di toga e mantello, che s'attaccava sulla spalla dritta mediante un chiodo, e si rialzava acciocchè il braccio destro restasse libero. Il *pallio*, abito greco, vedesi nella famosa statua di Focione del Vaticano, che esibiamo nella pag. seguente.

La veste guerriera degli Spartani era rossa, affinchè non apparisse il sangue; avevano scudo di rame assai grande, e vi faceano dipingere qualche impresa o stemma. Nel museo fiorentino è un cammeo, opera di Quinto figlio d'Alessandro che rappresenta un guerriero greco, forse Achille, coll'elmo cristato, la corazza, gli schinieri e lo scudo attaccato al balteo, che è portato a bandoliera. Eccolo nella fig. 5 pag. seguente.



La *toga* e la *pretesta* erano larghe sopravvesti, serbate alle dignità etrusche e romane. Usavano per tutta Italia, onde il nome di *Gallia togata* dato alla Cisalpina, per distin-

1



Donna greca.

2



Focione.

guerla dalla *bracata* di là dalle Alpi, i cui abitanti portavano le brache. La *toga* avvolgeasi alla persona, e per gestire la si rialzava sopra le braccia, come in una statua del museo di Napoli (figura 4 qui sotto), trovata ad Ercolano. I retori danno molte avvertenze sul modo con cui un oratore o declamatore deve disporre la *toga*. In guerra vi si sostituiva il *paludamentum* o il *sagum*, proprio dei Galli, e che cingevasi in vita. Anche le matrone antiche usarono la *toga* di sopra delle tuniche, e dappoi la *palla* o *amiculum* o *stola* (fig. 5 qui sotto).

3



NOIÑTOE
AACEE
EROEI

4



5



Il *peplo* era più grande della *clamide* e più fino, e si paragonerebbe allo scialle odierno. Le donne di alta sfera l'aveano lungo e strascicante, fermato talvolta con una fibbia,

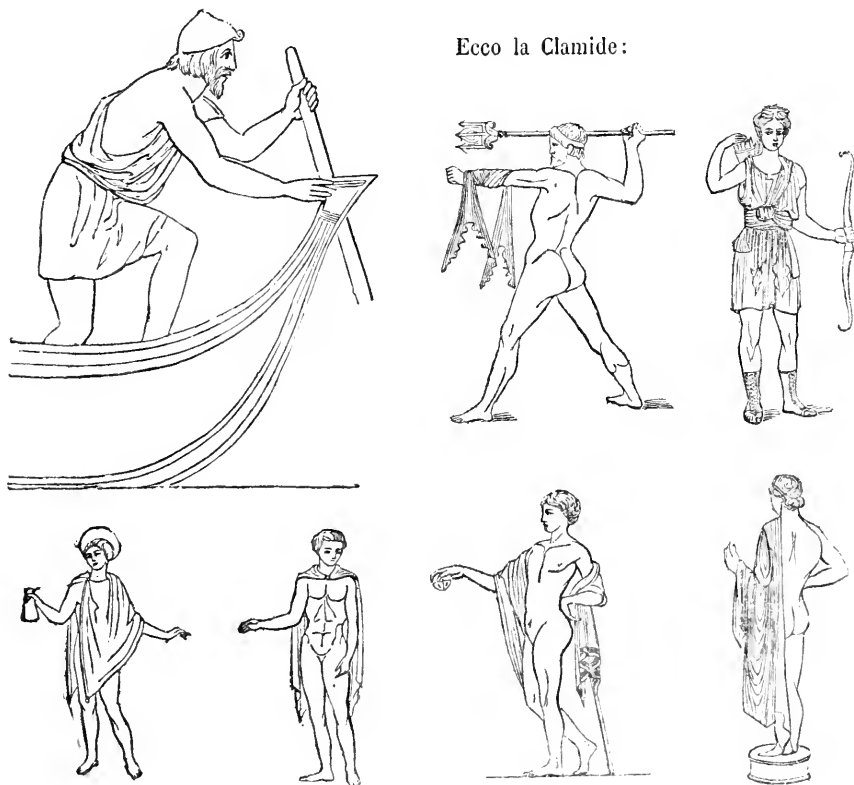
ma più spesso senza, come nelle figure qui sotto a sinistra, tolte dal vol. III, tav. 58 dei vasi di Hamilton. Talora acconciavasi sopra il capo in forma di zendado, coprendone anche l'intero braccio. La fig. che qui sotto esibiamo, desunta dal SANTI-BARTOLI, *Admiranda rom. antiquitatum vestigia*, tom. 57, rappresenta una sposa, coperta il capo col peplo, e consegnata al marito, il quale ha



soltanto il pallio. Sui pepi richiamavansi storie e simboli; onde si custodivano negli scrigni de' ricchi e nei tempj.

L'*esomide* serviva pei lavoratori, qual vedesi nel navalestro qui effigiato.

Ecco la Clamide:



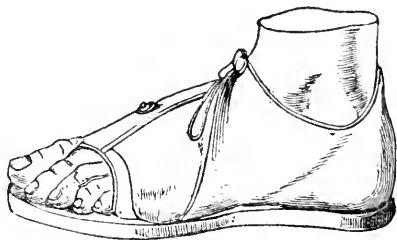
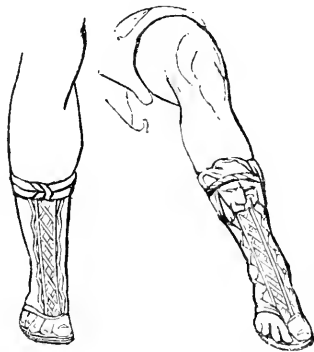
I re al tempo d'Omero avevano per insegna lo scettro, e così i Romani dopo Romolo. Tardi, e forse sol dopo Alessandro, i re Greci impararono dagli Orientali il *diadema*, fascia attorno ai capelli, comune anche alle regine. Altri ebbero la corona d'alloro, come i re di Pergamo, o di quercia: corna di toro o di capro od ariete vedonsi nelle teste di Alessandro, e di varj suoi successori. I re barbari ebbero ornamenti proprj: un pileo gli illirici, una mitra gli armeni e i persiani ecc.

Propria degli Armeni, dei Parti e de' Persiani era la *tira*, berretto alto non conico, che nei re persi finiva a scacchi ed aveva in giro il diadema, e chiamavasi *cidari*. Quel della figura che qui vedete, del museo di Parigi, credesi rappresenti un re d'Armenia:

Greci e Romani in viaggio portavano un cappello con falde rotonde e fondo basso, quale si mette a Mercurio. I Frigj avevano un berretto particolare, somigliante al corno dei dogi di Venezia. Usualmente andavasi a capo scoperto; e in caso di pioggia o di pericolo tiravasi sul capo la toga, come fecero Crasso e Giulio Cesare feriti a morte.

Il *cucullus* era un cappuccio che i Romani e i Galli traevansi in testa; e fors'anche i Greci, giacchè se ne vede coperto il loro Telesforo, dio de' convalescenti. Il *pileo* berretto senza falde, davasi agli schiavi nel manometterli.

Col *coturno* si calzavano anticamente re, principi e magistrati di Grecia; onde restò il distintivo dei personaggi di tragedia (1^a fig. qui sotto). Il calzare ordinario era una suola legata con nastri attorno alla gamba (2^a fig.). La calzatura di distinzione de' prischi Romani chiamavasi *mulleus* di cuojo rosso, simile a coturni. Gli Egizj andavano scalzi, specialmente le donne per inculcare l'abitudine di stare in casa: talvolta però ravvolsero il piede con calzari di palma e di biblo; uso proprio de' sacerdoti, trasferito poi a Roma col culto di Iside.



Non può pretendersi dagli antichi molta esattezza nel raffigurare il vestimento degli stranieri. Barbari con nome generico! li chiamavano; e più particolarmente dicevano Sciti i popoli del Settentrione, Celti quei dell'Occidente, Etiopi quei del Mezzodi. Le invasioni gli obbligarono poi a dinotare più particolarmente i lor nemici. Nel ritrarli dunque non studiavano la precisa verità; pure badavano a riprodurne il carattere.

Apprendiamo di là che l'abito ordinario de' Galli era il *sago*, scendente fin al ginocchio, con maniche ampie senza collo e con cintura; che portavasi di sopra della tunica a larghe maniche; e talvolta era ornato di porpora (*sagum virgatum*). Coprivano le gambe con brache larghe, e il piede con soles di legno. Usavano molto i monili, e Livio

dice che mille settecento collane d'oro furono raccolte fra le spoglie de' Galli vinti da Tito Manlio, il quale da ciò prese il nome di Torquato. Il bassorilievo trovato in Nostradonna di Parigi ha due faccie; sull'una tre uomini fatti, sull'altra tre giovani imberbi, tutti col berretto e picca e scudo, che nei primi è esagono oblungo, negli altri ovale. Secondo Strabone, i Galli belgi aveano certe vesti aperte, con maniche scendenti fin di sotto delle anche; brache, lunghe spade alla destra, scudi lunghi, grandi lanceie, e giavelotti che essi chiamavano *matara*, archi o fionde. Portavano elmi con ornamenti varj.

Vorrebbe Montfaucon che dai Galli passasse ai Romani il nome de' carri: *benna* di vimini; *serracum*, *cisium*, di altre foggie; *essedum*, carro da guerra.

I Germani sulle due colonne cocliti di Roma sono o nudi fin alla cintura, e del resto lunghe brache fin alla caviglia; o con tuniche, scudo ovale, mazza, fionda, arco, coltellacci; quali col capo nudo, quali coperto d'un pileo. Sulla colonna stessa sono questi Sarmati bracati:



Vedasi GUASCO, *Usages des statues*.

Il Visconti ha una dissertazione sull'addobbo delle statue antiche; *Oeuvres diverses*, tom. III.

§ 116. — Animali.

Gli animali trovansi alcuna volta fatti con maggior perfezione che l'uomo, perchè non era l'artista legato a convenienze jeratiche. Per esempio nelle pitture etrusche sovente hanno gli occhi in giusta prospettiva, mentre negli uomini, sebben di profilo, vedonsi in prospettiva. I Greci mostrarono il solito gusto delicato, massime nei cavalli, non alti nè di figura slanciata, ma pieni di vita e di fuoco. Que' dei Romani sono più pesanti: ma in generale la cura prestata nelle immagini di questi animali è poco inferiore a quella data all'uomo.

È noto che pei cavalli non si usavano staffe nè ferri; e la figura in atto di ferrare un cavallo, che Eckhel avea veduto sopra una medaglia tarantina, si riconobbe non fare altro che sollevarne il piede. Bene altresì ritraevansi lupi, tori, cani, leoni, pantere, cinghiali, e animali selvatici in lotta fra loro. Il leone ritorna spesso sulla tomba degli eroi, talora scavato nel masso. La farfalla, felicissimo simbolo dell'anima e delle sue trasformazioni, ricorre frequente ne' monumenti sepolcrali.

Non di rado manca la proporzione fra l'eroe e l'animale. I cavalli dei colossi del Quirinale sono più piccoli che il Castore e il Polluce lor domatori; così è nella statua equestre di Nonio Balbo nel museo Borbonico: quelli de' bassorilievi del Panteon di Atene non arrivano tampoco al petto dell'uomo: il toro del famoso gruppo Farnese è piccolo a fronte delle figure umane.

Nel medioevo usò moltissimo il far piccole le figure preganti attorno al santo o al Dio; modo non ignoto agli antichi, e principalmente agli Egizj ed agli Indiani. Anche modernamente, Raffaello, nel cartone rappresentante la *Pesca apostolica*, fece piccolissima la barca che pur contiene tante persone; e nel *Trionfo d'Alessandro* Thorwaldsen tenne i cavalli e gli elefanti sproporzionati agli uomini.

§ 117. — Classificazione dei monumenti figurati.

Nel classificare i monumenti figurati, o si riuniscono quelli di soggetto identico, modo che trae grandi soccorsi dalla filologia; ovvero si dispongono secondo l'uso, nel che troppo spesso conviene abbandonarsi a congetture; o infine secondo lo stile e il tempo, nel che, mancando dati positivi, bisogna fidarsi all'occhio artistico esercitato.

§ 118. — Prezzo dei capi d'arte.

Plinio (xxxv. 7) dice che un buon quadro bastano appena le ricchezze della città a pagarlo. Marco Agrippa pagò dodicimila sesterzj un *Ajace* ed una *Venere*: seimila fu valutato un quadro d'Aristide; Augusto pagò cento talenti la *Venere Anadiamena* d'Apelle; Nicia non volle vendere al re Attalo per ottanta talenti la sua *Evocazione delle ombre*, e piuttosto la regalò alla patria. Lucullo per ottantamila sesterzj allogò ad Arcesilao una statua della *Felicità*. Un *garzone coronato* di Policlete si vendette cento talenti. Nicomede re di Bitinia propose ai Guidj di rilevarli di tutti i loro debiti, se gli cedessero la *Venere* di Prassitele, ed essi ricusarono. Mnasone, tiranno d'Elate nei Locresi, pagò mille mine un quadro d'Aristide; ad Asclepiodoro diede trecento mine ogui figura del quadro rappresentante i dodici Dei maggiori, ed altrettanto a Teaneste per ciascuno degli eroi dipinti. Lucullo pagò due talenti una *Glicera* sedente, benchè fosse copia. L'oratore Ortensio comprò per centoquarantaquattro mila sesterzj gli *Argonauti*. Giulio Cesare pagò ottanta talenti due quadri di Timomaco, rappresentanti *Medea* ed *Ajace*. L'*Archigallo* di Parrasio fu pagato da Tiberio sessantamila sesterzj; da Attalo cento talenti un *animalato* di Aristide.

Fra noi, prima di Guido, si pagavano pochissimo i quadri, talchè Agostino Caracci e il Domenichino ebbero appena cinquanta scudi del loro *San Girolamo*.

CAPÒ QUINTO

CERAMICA E ANGIOGRAFIA.

§ 119. — Dei vasi in generale, e loro materia.

I vasi (*ἀγγεῖα*) potrebbero stare colla plastica per la forma, colla toréutica per la materia, colla grafica per le rappresentazioni, coll'epigrafia per le iscrizioni: ma la quantità loro e lo studio speciale che vi si pose, ne fanno fare dagli antiquarj una classe distinta, e separatamente sono collocati ne' musei.

Come in tutte le arti, così in quella del vasajo vanno distinte una parte utile ed una bella. Applicata agli usi della vita, è comune a tutti i popoli barbari e civili; e si trovano vasi nelle Gallie come nell'America, in antichissime sepolture. I Greci e gl'Italiani la portarono a perfezione.

La terra pe' vasi ordinarij si componeva con un misto di argilla azzurra, sabbia, e talora sostanze calcari, formandone una pasta tenace, compatta, difficile a fondersi e che a fuoco moderato prende consistenza, sonorità, leggerezza, e un colore traente sul rosso.

Plinio ricorda mattoni galleggianti, cioè di estrema porosità, e cattivissimi conduttori del calorico; si fanno con una terra, che abbonda ne' contorni di Berlino, come a Santa Fiora in Toscana. Di mattoncini lucenti rivestivansi le case, che riflettono i bei colori del sole meridionale, sì a Babilonia antica, sì nelle moschee di Spagna e dell'Iran, e nelle torri cinesi. Il caolino di cui facciam le porcellane, è risultato accidentale della decomposizione del feldispato, il quale perdè l'elemento alcalino (potassa) che lo rendea fusibile.

I popoli classici non sceglievano le materie per fare i vasi, ma prendeano le marne argillose e sabbiose più superficiali, miste talvolta a materie carbonose. Presto v'applicarono una vernice, e massime la nera, d'ossido di ferro offerto da prodotti vulcanici e sotto altre forme naturali, sempre molto fusibile coi corpi vitrosi. Gli Egizj invece adottarono l'ossido di rame, perchè comune colà. Ma Brongniart (*Trattato delle arti ceramiche* Parigi 1845) riflette che nessun popolo d'Europa, d'Africa, dell'Asia occidentale o dell'America seppe far piatti di pasta dura e impermeabile come la majolica fina, nè con vernice plumbea come la solita d'oggi, ben più facile che la lucente dei Greci e Romani. Al contrario nell'Asia orientale, Cina e Giappone, non c'è che piatti di pasta dura e impermeabile e a coperta terrosa, come le porcellane.

Non conosciamo come fosse il tornio degli antichi. I colletti e i piedi erano spesso riportati, e così le anse. I vasi cocevasi a nudo, insieme terra e colore, come colle nostre stoviglie ordinarie; e a temperatura variata secondo le fabbriche: dal che dipendeva la bellezza della vernice. Se riceversero un colpo di fuoco, il colore alteravasi, e passava dal nero al verde, dal verde al rosso; proprietà ben conosciuta dell'ossido di ferro. Altre volte la fiamma della legna anneriva i vasi, o vi dava delle macchie marmorizzate, o producea delle sbuffettature alla vernice, tingendo la pasta sottoposta. Se

le parti non verniciate del vaso uscissero dalla cottura troppo pallide, fregavansi leggermente e a secco con un'ocra rossa carica, anche per ristoppare affatto i pori. Le vernici più belle sono della Sicilia, dell'Etruria, della Magna Grecia: quelle del Bruzio e della Lucania sono sottilissime e *shiadite*.

Le stoviglie degli Etruschi, Greci e Romani sono mal cotte, e perciò fragili e porose; ed oggi ogni povero ne ha di ben migliori che non quelle de' Luculli: perciò era più esteso l'uso dei piatti d'argento.

In Egitto si trovano già vasi con vernice abbastanza forte, e verniciati sono i mattoni di Babilonia. Tale smalto è fatto con sale marino o natrone (carbonato di soda), mescolando rame per fare il turchino, altre sostanze metalliche pel giallo; ma per gli usi domestici non valeano, non resistendo agli acidi ed alcali. Pare che i Romani, negli ultimi tempi, dimenticassero anche questo tenue smalto. Miglior modo si cominciò nell'XI secolo, forse per via degli Arabi, che l'avessero imparato nell'estremo Oriente; e l'Italia ne provvede lungamente tutta l'Europa.

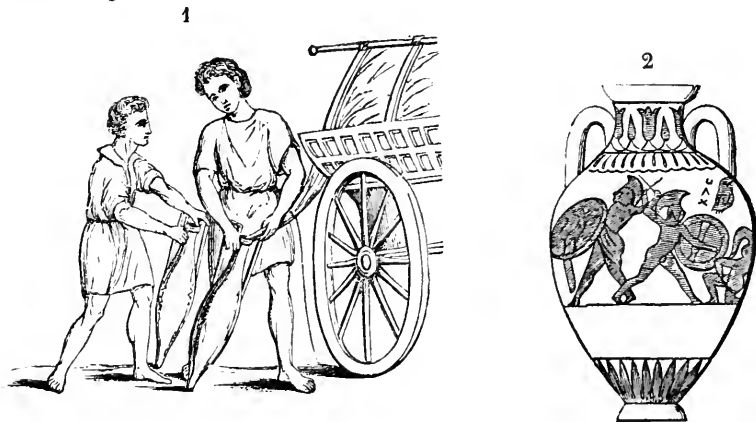
§ 120. — Loro varie forme e denominazioni.

Immensa è la varietà delle forme de' vasi, come delle destinazioni.

Gli *alabastris*, così detti dalla materia di cui formavansi, erano piccoli, senza anse, destinati a conservar gli unguenti e i balsami.

Anfora o *diota* diconsi quelli a due anse di collo lungo, e finiti in punta per poterli configgere nella sabbia o entro un piedestallo apposito, per conservar il vino nelle cantine: tali ritrovansi nelle cave di Pompej. Alla bocca angusta adattavasi un tappo, e sigillavansi con pece e corteccia (*corticem adstrictum pice*. Orazio), e sopra si metteva il nome del console dell'anno. Altri per l'olio non aveano orecchie e strettissima la bocca (*ἄμβυκος*. *ampulla*, *guttus*). La figura 1 qui sotto, copiata da una parete di Pompej, indica come si carreggiasse e traesse il vino:

Alcune anfore erano capacissime come quella in cui abitava Diogene. Ecco un'anfora etrusca: fig. 2.



Dall'*aquamanale*, o *guttus*, o *nasiterna* versavasi acqua alle mani avanti il pranzo, ed anche a ciascuna portata. L'*aquiminarium* o *amula* serviva per l'acqua benedetta nelle case private, di bronzo o di marmo, or inteso, ora sostenuto da piedi, e ornato con frondi sacre.


Canopi son vasi egizj a gran pancia, figuranti il dio Cnuph, e somigliano ai *budda* cinesi che dondolano sui nostri tavolini. Dicevansi anche *idria*, il qual nome generico indica la primitiva destinazione a contenere acqua, come a contener vino ed olio l'anfora.

Il *cyssybian* era di legno, ornato di edera. *Cado* era un vaso vinario, restringentesi nella sommità. Poco diversi dovean essere i *dolj*, pure di creta.

Calice è vaso da bere, come il *carchesion* e il *ciato*. Il *carchesion* che vedete qui abbasso, fu donato da Carlo il Semplice alla badia di San Dionigi, fatto di un'agata grandissima con rappresentato un baccanale; nelle anse passava comodamente la mano. E ora uno de' più preziosi ornamenti del Gabinetto delle medaglie a Parigi, posteriormente vi fu aggiunto il piede, d'oro con perle e gemme disposte secondo lo stile del tempo de' Carolingi, e con un'iscrizione scavata nell'oro e riempita di smalto, che dice *Hoc vas Christe tibi mente dicavit Tertius in Francos regimine Karlus*. Questo piede andò perduto quando, nel 1804. il gabinetto fu derubato.



La *capeduncula* era un vaso con ansa ad uso dei sacrifici. Il *cántaro*, usato nei riti di Bacco, ha un'ansa o due. Vi somigliava il *cratère*, ampio vaso che poneasi in mezzo alla tavola, e da cui attingevasi il vino con altri più piccoli in forma di scodella a lunghe orecchie (*βουβιχας, ζύζυκος, simpulum, trulla*). I crateri erano sostenuti da piedi di capro, da giganti, da arpie, e le anse poneansi per lo più al basso subito sopra il piede.



Cantaro.



Cratere.

La *fiola* è un'ampia tazza a foggia di scudo: al par dei *cimbi*, dei *lebeti* e d'altri vasi si dava anche in premio agli atleti vincitori, ed usavasi nelle libazioni agli Dei. La *lenticula* serviva per gli aromi; l'*infundibulum* per versar olio nelle lucerne; il *kalpis* talvolta ha tre manichi, come nella 1^a fig. qui sotto. Le *olle* servivano alla cucina, ma anche a riporre le ceneri dei morti.



Kalpis.



Ritone.



Holkion.

La *pátera* è una tazza spansa usata nelle libazioni, qual vedesi nella fig. 1 a pag. 79. Quelle che si chiamano *patere etrusche*, cioè dischi con un manubrio o lisci o figurati a bulino, or credonsi specchi.

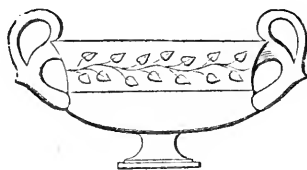
Presfricolo o *cótilo* era un vaso di bronzo senz'ansa e aperto in cima a guisa di bacino; ma più comunemente significa un vaso ad un'ansa sola, spesso figurato sui monumenti, come segno del sacerdozio e del pontificato massimo (vedi detta pag. 79). I *ritoni* erano a foggia di corno, e il liquido versavasi da un'apertura all'estremità. Le *pentole* (*πίβεις, pelvis*) erano molto ornate quando non si dovevano mettere al fuoco o solo per occasioni solenni, e preferite erano le tripodi.

Per bere servivano vasi lunghi, molto stretti verso il mezzo, con un'ansa dal labbro

al piede (*καρχήσιον*); altri molto larghi e coperti, con un orifizio a lato (*κλυδαρος*); o a collo stretto col piede alto (*κόψων*), o largo e rotondo (*σκύφος*), detto erculeo o centaureo, con piccole orecchie, o altre forme variatissime.




Skyphos.



Carthesion.

Portavano iscrizioni allusive al bere e di lieto augurio, come *sitio, reple, lude, valeamus, bene nobis, felix, utere felix, felix vivas*, e simili. Molte tazze da bere o da attingere portano un rilievo od un incavo dove assicurare il pollice.



Al museo Borbonico sta un vaso molto simile ai nostri per il the, e che doveva servire ad uso conforme (fig. qui a fianco). Sappiamo che i Romani invariabilmente mescolavano l'acqua col vino, e questa in maggior quantità, sicchè reputavasi ingiuria il darli a dose uguale (*ἕσσον ἕσσον*, ATENE0, XI). Spesso la mescolanza faceasi con acqua calda, al qual uopo vi avea botteghe, dette *thermopolia*. Il vaso qui recato dovea esser destinato all'acqua calda, che s'introduceva per un orifizio in alto. Si ebbero anche vasi per far svaporare, come gli alcarazas di Spagna, che lasciano permeare una tenue quantità dell'acqua contenuta, la quale svaporandosi per la corrente d'aria, sottrae una porzione di calorico all'acqua interna: erano e sono usati in Egitto e in Persia.

Moltissimo uso dei vasi facevano gli antichi, e si potrebbe tesserne una lunga storia valendosi di Ateneo e dell'*Onomastico* di Polluce, donde appare con quanto lusso se ne adornassero le mense e le credenze. Ma i riferiti ed altri nomi non sono sicuri neppure fra gli antichi; Ateneo, che tutto l'XI libro vi consuma, mostrasi

incerto qualche volta, e così gli scolasti interpretando Omero, Anacreonte e Pindaro.

Altri vasi servivano unicamente pe' sacrificj: tali il canestro, intrecciato d'argilla e di metallo, ove deponavansi il coltello, la farina salata e le corone; il vasso, proprio del culto di Cerere; larghi piatti con molti scomparti, in cui tenevansi i differenti frutti; i turiboli per l'incenso e i profumi.

Si chiamarono *lacrimatorj* certi vasi trovati ne' sepolcri, dove si suppose si raccogliessero le lacrime de' dolenti. I moderni archeologi, come dicemmo al § 90, senza negare del tutto questo fatto, benchè non ne sia alcun vestigio negli scrittori, li credono destinati ai balsami, o anche all'olio comune con cui unger i morti.

Vasi donavansi pure ai vincitori de' giuochi atletici, pieni d'olio o di vino; e quelli d'Atene circondavansi con rami degli ulivi dell'Acropoli, a tal uso serbati.

Altre volte se ne caricavano le scansie e i buffetti nelle case, principalmente ne' triclinj. Allora i vasi erano de' più belli, ed entrò il lusso di regalarli ai convitati. Cleopatra ne faceva fare, per tal uso, a Rodi, d'oro e d'argento; e spendeva in ciò fin cinque mine al giorno.

A semplice ornamento doveano servire quelli che non hanno fondo. Di sifatti a forma di tromba, ed assai grandi ne furono disegolti parecchi nella Basilicata.

Alcuni vasi hanno iscritta la loro capacità, il che ajutò a determinare le unità di misura. Molti altri, come anche tegoli e mattoni, portano la marca e il nome del vasaio. Si fecero raccolte de' nomi di vasi: e il museo di Londra ne diede esso solo 730, un centinaio quel d'Amiens, 150 quello di Douai, 65 quello di Caen, 60 quello di Poitiers e così via. Il Kandler pubblicò centoventidue iscrizioni su laterizj dell'Istria.

Poichè la più parte delle anfore de' balsamarj terminavano in cono, avevansi de' piedi onde sostenerli, detti in greco *αγγωνια ο εβριας*, e in latino *enceteria* e *incitega*: e al dire di Ateneo, i poveri gli usavano di legno, i ricchi di bronzo o d'argento.

§ 121. — La preziosità de' vasi ignorata per l'addietro.

Fin qui considerammo i vasi come manufatture, nè altrimenti vennero riguardati dagli antichi. Fra questi, alcuno ne fe cenno, come Marziale, xiv, 98:

Aretina nimis ne spernes vasa monemus;

Lautus erat tuscis Porsena fictilibus.

Qui mostra che fossero spregiati, dicendosi di essi quel che noi diremmo delle terre di Biella. Persio, n. 60:

Aurum vasa Numæ, saturniaque impulit æra,

Vestalesque urnas, et tuscum fictile mutat.

Giovenale, xi, 108:

Ponebant igitur tusco farrata catino.

Ancora Marziale, i, 5:

Sic aretinæ violant cristallina testæ.

Dapertutto sono indicati come vasi ad uso comune. Plinio scrive, *Hist. nat.* xl, 45: *Elaborata hæc ars Italiæ, et maxime Etruriæ*; e xxxv, 46: *Retinet hanc nobilitatem et Aretium in Italia*.

Parlarono di Demarato di Corinto, che portò l'arte di far vasi di terra in Etruria; lodaronsi quelli di Samo, di Corinto, d'altri paesi: ma Plinio, che di ciascuna parte delle arti belle ragionò, non ha toccato de' vasi ceramici figurati; nè si trova cenno dell'uso etrusco di seppellirli nelle tombe. Pure i Romani non gli ignoravano, poichè Seneca racconta che i coloni piantati da Giulio Cesare a Capua, per fabbricare le loro case rustiche distruggevano gli antichi sepolcri; tanto più che *aliquantulum vasculorum operis antiqui reperiebant*. Anche dal trovarsi nelle tombe greche, ov'era deposto intero il cadavere con vasi attorno, alcuni vasi contenenti ceneri e ossa bruciate, si argomenta che i Romani gli avesser tolti di là per porvi le reliquie dei morti, che essi abbruciavano. Al Louvre sta un vaso di alabastro orientale, che porta il nome di Serse in caratteri cuneiformi, e in cui fu poscia sepolto uno di casa Claudia.

Neppure al tempo del risorgimento si fece attenzione ai vasi ceramici. Alcuni poi ne pubblicò il padre Lachaus-e (*Musæum romanum*, 1690); altri Bergier e Demstero, poi Montfaucon; indi nel secolo passato con larghezza maggiore Gori, Bonarroti, Caylus; tre volumi ne empì il Passèri; la collezione di Hamilton fu pubblicata da Hancarville nel 1766. Famoso è il vaso che rappresenta il combattimento d'Achille e Memnone, passato d'Italia a Parigi nella Rivoluzione, ed ivi restaurato e pubblicato (MILLIN, *Vases peints*, tom. I, tav. 19, 20 e 21), ed ora conservato nel museo di Leida.

Restavano però sempre una rarità, e guardavansi con idee sistematiche: Winckelmann li credeva talmente opera affatto greca, che sfidava a produrne di trovati in terra veramente toscana; opinione che tennero Millin, Böttiger, Tischbein, Lanzi, Maffei, Zanoni ed altri, finchè nuove scoperte vennero a dar importanza a questo ramo d'arti belle.

Prima di quest'ultimi anni i vasi erano mal distribuiti, raccolti senza critica, non distinti per epoca, sicchè gli storici confusero i tempi, e introdussero classificazioni capricciose, a segno che Ottofredo Müller credette non poter fare verun conto di tante anticaglie per chiarire la storia e le credenze degli Etruschi. PASSÈRI, *Picturæ Etruscorum in vasculis nunc primum collectæ*. Roma 1767-75. 5 vol.

MILLIN, *Peinture des vases grecs*. 2 vol.

DEBOIS MA SONNEUVE, *Introduction à l'étude des vases antiques*. Parigi 1817.

— *Peinture des vases antiques*. Ivi 1808, 2 vol. Opere migliori sono:

Principe di CANINO, *Muséum étrusque de Lucien Bonaparte*. Viterbo 1829.

— *Vases étrusques de Lucien Bonaparte*. Roma 1850.

Élite de monuments céramographiques, matériaux pour l'intelligence des religions et des mœurs de l'antiquité, expliqués et commentés par LENORMANT et DE WITTE. Parigi 1857-62. Ebber l'idea di riunire le rappresentazioni de' vasi secondo i loro soggetti, cioè i miti de' varj Dei, le pitture mistiche, le funerarie, le rappresentazioni della vita privata. Si pubblicarono 4 volumi con più di 400 vasi, dov'è completo il ciclo de' 12 Dei maggiori e alquanti de' secondarj; ma la morte del Lenormant troncò il lavoro.

Auserlesene griechische Vasenbilder hauptsächlich etruskischen Fundorts, herausgegeben von ED. GERHARD. Berlino 1840 e seg.

MICALI, *L'Italia avanti il dominio de' Romani. — Monumenti inediti a illustrazione della storia degli antichi popoli italiani*. Firenze 1844.

PANOFKA, *Recherches sur les véritables noms des vases grecs*. Parigi 1851.

LETRONNE, *Observations sur les noms des vases grecs*. Ivi 1855.

USSING, *De nominibus vasorum graecorum*. Copenaghen 1845.

INGHIRAMI, *Monumenti etruschi e di etrusco nome illustrati, con appendice di F. Orioli*. 1855.

— *Pitture di vasi fittili*. Fiesole 1852 e seg.

DOROW, *Voyage archéologique dans l'ancienne Étrurie*. Parigi 1829.

DE WITTE, *Description d'une collection de vases peints et bronzes antiques, provenant des fouilles de l'Étrurie*. Ivi 1857.

FEA, *Storia de' vasi fittili dipinti etruschi, colla relazione della colonia lidia*. Roma 1852.

De' sepolcrali edifizj dell'Etruria media, e in generale dell'architettura tuscania: Poligrafia fiesolana, 1826. Molte dissertazioni di Panofka, Raoul-Rochette, Meibingen, Bunsen, Gerhard, Brøndstedt, Hirt, Büch, Lewezow, Welker, Luynes, ed altri collaboratori degli *Annali* e del *Bullettino d'archeologia* che si stampano a Roma.

§ 122. — Gli scavi recenti.

Al nord di Civitavecchia stendesi un paese, abitato dai primi Etruschi, e dove già furono le città di Tarquinia, Cere, Clusio, Bomarzo, Vulci ed altre; di alcune delle quali fin il luogo si ignora. Quivi a caso ripastinando alcuni cucuzzoli di terra che in paese chiamano cucumelle, trovossi ch'erano tombe, entro le quali apparve quantità di vasi. Nel 1828 se ne cominciarono gli scavi per cura dei signori Dorow, Magnus, Candelori, Campanari, Fossati, e principalmente di Luciano Bonaparte principe di Canino; e in men d'un anno se ne trasse più di tremila pezzi dipinti. Esposti in Roma, venduti a varj musei, descritti nell'opera del principe suddetto, ben presto furono conosciuti a tutto il mondo artistico. Eccone uno di



quelli passati da Canino al museo Britannico, rappresentante Medea che nella pentola fa bollire il vecchio ariete: talchè insieme ci mostra un'olla da cuocere, sorretta dal tripode.

Già correva il nome di *vasi etruschi*, e questo pareva giustificato da tali scoprimenti in Etruria: ma ecco uscirne altre. In Sicilia ne offrono principalmente la costa orientale e meridionale, come Agrigento, e di bellissimi Gela e Camarina. Le necropoli di Leontini e di Aere ne diedero più che non Siracusa, dove forse le necropoli furono guaste anticamente; altri le coste settentrionale e occidentale, e tutto il paese presto occupato dai Cartaginesi.

Assai più ne dà l'Italia continentale. Nella Magna Grecia sembra che Locri e Taranto fossero il centro di queste fabbriche, di cui si diffusero i prodotti alle popolazioni dell'interno, e principalmente sulle coste d'Apulia e di Lucania. Quelle due città si distinguono piuttosto per la bellezza che per la quantità dei vasi: ma e molti e belli ne affluirono a Napoli dai paesi orientali e meridionali del

regno, e soprattutto dalle contrade montuose della Basilicata e dalle mediterranee della Puglia, principalmente da Canosa e da Rovo.

Nella Campania ne tributano le sepolture di Cuma, fra cui alcuni pajono eseguiti dopo che questa città fu presa dai Sanniti, e di stupendi n'avea la raccolta Campana, or passati al museo di Pietroburgo, fra cui uno grandissimo a vernice nera fina, contornato di fregi d'eccellente gusto: e uno a figure colla testa, le mani e i piedi dorati, finiti quanto i cammei. Erano 23 vasi in una sola tomba, attorno ai più grandi. Ne diedero alquanti Pesto e Sorrento: molti Nola, di popolazione osca, passata poi agli Etruschi ed ai Sanniti, al tempo della cui dominazione si riferiscono appunto la più parte de' vasi ivi disepolti, e che per finezza e grazia appena cedono a quei d'Atene e di Agrigento. Due che sono nel museo di Napoli, rappresentanti un baccanale e l'ultima notte di Troja, furono pagati ciascuno ottantamila franchi. Nel resto della Campania non sono così squisiti; e penetrando fra le gole, il gusto degenera in un sovraccarico spirante rozzezza. A Rovo, piccola città dell'Apulia, nel 1834 uscirono grandi vasi, fra cui due magnifici; uno alto 6 palmi e largo 3 1/2 nel maggior diametro, con cincinquanta figure tra di uomini e di bestie; l'altro, raccolto da un sepolcro, è alto palmi 5 e 1 oncia, largo palmi 2 e oncie 6, con minori figure ma meglio eseguite. Da poi se ne trovò un altro grande come il primo, e furon tutti posti nel museo Borbonico (Vedi l'illustrazione del primo, negli *Annali civili* 1837). A Rovo scoprironsi anche pitture; e undici pezzi d'intonaco, con trentacinque figure d'uomini e donne, furono portati al museo stesso nel 1837. A Ischia in un sepolcro trovossi un vaso pieno di ova.

Al nord di Roma si trovano vasi quanti al mezzodi: da Clusio a Vejo quante tombe etrusche s'apessero, tante ne offrirono, e portarono una rivoluzione nell'archeologia, come gli scavi di Ercolano e Pompej, mediante sì gran quantità di disegni e d'iscrizioni greche ed etrusche. A Cervetri presso Tarquinia si son trovati i più bei vasi d'antico stil corintio, che eran nella collezione Campana: ve n'ha moltissimi col nome di Nicostene, italoti ma imitanti l'arte greca, con pitture nere su fondo rosso, ed anse piatte. Altri si trassero dalle ruine d'Adria di bello stile, e i grecanici vollero che questa città fosse l'emporio de' vasi che la Grecia trasmetteva all'Italia. Non bastava più dunque il nome di vasi etruschi, e si pensò surrogare quello d'*italoti*.

Però Corinto e Atene ne presentano anch'esse, poi altri le necropoli della Cirenaica, altri la Crimea e le colonie greche del Ponto Eusino, onde vorrebbero conchiudere sieno opere greche, diffuse prima della conquista di Alessandro.

Ma v'ha luoghi ove si trovano a ribocco, e non sono già le città più importanti; e le necropoli di Agrigento e di Atene sono ben lontane dal darne tanti, quanti Vulci, Nola, Canusio: quelli trovati in Grecia, ad Egina, a Corinto, fan supporre vi fossero fabbriche, ma sono ben lungi dalla quantità e dalle dimensioni italiane e sicule. Ultimamente a Corinto se ne scavarono molti da sepolcri, di stile arcaico; nessuno però di figure rosse su fondo nero. Il resto del Peloponneso, la Focide, la Beozia non ne danno: nell'Arcipelago, molti a Melos e a Tera, ma trattati con gusto diverso da quello d'Atene e Corinto: Alessandro Couze pubblicò tre vasi dell'isola di Milo (*Melische Thongefässe*, Lipsia 1862), che diconsi i più vecchi conosciuti, con molte somiglianze allo stile orientale: fondo giallo chiaro, su cui rilevano figure brune e rosso carico. Altri s'hanno nella necropoli dell'antica Panticapea, con segni di gusto locale. Di quei della Cirenaica se ne ha nel museo di Leida, somiglianti di stile a quei di Nola e di Melos.

Le ipotesi, che per ispiegare questi fatti piantarono coloro che li pretendono provenienti da una fabbrica sola, non soddisfanno. Più naturale sembra il credere che, dove abbondano, ivi fossero fabbriche. Chiunque sa come gli antichi fossero gelosi de' patri riti, massime sepolcrali, crederà facilmente volessero prenderne altrove gli stromenti?

Anche il nome di *vasi sepolcrali* non basta, dacchè ne uscirono alquanti dalle terme tarquiniesi e dalle vulcenti.

§ 123. — *Tecnica dei vasi.*

Come giacessero nelle tombe etrusche, e come l'arte fra quei popoli fosse avanzata, noi lo diciamo altrove. Non trattasi più d'industria ma d'arte; e in parte sono forme nuove, in parte le forme usuali, ingentilite ed abbellite, e, quel che vi cresce importanza, ornate di pitture e d'iscrizioni.

La materia dei vasi figurati è la stessa degli ordinarij, più raffinata. Vauquelin stabilisce che su 100 parti di quella pasta, 53 sieno silice, 15 allumina, 8 calce, 24 ossido di ferro: e Artaud giunse a fabbricarne di perfettamente simili. Secondo lui, le forme di quelli che hanno de' rilievi si faceano con un'operazione affatto semplice, cioè col'imprimere in concavo con modelli di metallo le figure che doveano riuscire rilevate sui vasi. Restringendosi l'argilla nel cuocere, il vaso usciva dalla forma intero in bassorilievo.

De' vasi alcuni sono gialli colle figure nere, altri con figure rosse su fondo nero: in altri è il color naturale della creta senza vernice o pittura, in altri il nero solo; in alcuni il color naturale è rivestito d'un leggero smalto; in altri sovra creta color naturale o bianca, sono dipinte figure nere, spesso colle linee, come quelli trovati presso Pesto, e detti comunemente siciliani. Rari hanno fondo nero e figure rosse, disegnate sopra color bianco e con linee impresse così da penetrare al fondo nero. Ancor più rari quelli detti egizj, di fondo giallastro e pitture gialle, che non coprono affatto il fondo, dove è sparso il color bianco o il rosso.

La dipintura eseguevasi a fresco, non si sa se con acqua, terebintina od olio. Lo schizzo faceasi con un corpo duro, le cui tracce colorate sparivano colla cottura. Usavasi pure il tiralinee, e per le superficie estese il pennello. Indi esponevasi a fuoco bianco. Le linee di contorno si vedono sovente impresse: altre volte sembra si facesero con un modello di carta, su cui esse figure erano spuntate. I ritocchi in bianco sono d'allumina, detta comunemente terra da pipa. V'è poco o punto di fondente, talchè suzzano l'acqua; come avviene pure dei bianchi di Locri, dell'Attica, di Tarquinia. Il rosso è ossido di ferro: il giallo, un'ocra; il verde e l'azzurro, sali di rame. Scherer negò che nelle tinte rossiccie entrasse il manganese. Vauquelin vuole che il bel lucido smaltino derivi da sostanze carboniche, applicate in polvere sui vasi ancora umidi, o stemperate in acqua d'argilla. I pratici asseriscono che i vasi chiusini sono ridotti neri da fuoco interno ed esterno.

Ripetiamo che nè fusione appare nè vetrificazione, a differenza delle stoviglie odierne.

§ 124. — *Loro forme.*

Le forme sono variissime, ed oltre le già accennate (§ 120), alcuni rappresentano animali, una lepre sdrajata, un piede ecc.: più spesso il manico è un leone, una lucertola, o un intreccio di serpenti, o il Fallo: in alcuni la pancia è una testa. A Monaco n'ha uno spanso, con figure nell'interno incavate. Un vaso cinerario di forma particolare trovò il signor Galanti nell'agro Chiusino nel 1842: è di terra di tegoli non cotta, della forma di schifo, alla cui bocca fanno corona sette statnine, frammezzate da altrettante teste di serpenti tutte amovibili, e inserite in piccoli perni: ha due opercoli; nell'orlo del primo sono in giro undici figurine come le suddette, nel secondo son due spiragli, e se ne eleva una statua muliebre di stile antichissimo (*Bullet. dell'Istituto archeol.* 1843).

Alcuni mostrano forme straniere, e principalmente egiziane; altri sono affetti a particolari usi. L'anfora tirrena è un modo de' più antichi, dipinta all'arcaica e colle figure contornate. Le anfore panatenaiche sono pure antiche; ma il collo invece d'essere come in quelle, indistinto dal corpo, è decorato d'ornamenti architettonici, e poco a poco si distingue non solo all'esterno, ma anche dentro, mediante un angolo: per lo più han dipinture bacchiche, onde si dissero dionisiache. Forse sono quelle cui gli antichi davano il nome di *istmion*, in grazia del collo (*ισθμός*).

Tutte queste sono figuré nere su fondo chiaro. Rosse su fondo nero sono invece quelle che si trovano a Nola, anche più eleganti. Nelle anfore all'egiziana la vernice è pallida, il disegno arcaico, e le figure disposte in parecchie file, e con animali molti.

§ 125. — Pitture.

Alcuni vasi sono squisitamente dipinti da una parte, grossolani affatto dall'altra; forse perchè dovessero collocarsi su abachi, e da un solo fianco esser veduti. Talvolta la composizione gira per tutto il vaso, o questo è in più comparti un sopra l'altro, istoriati diversamente: così è negli apuli e lucani, ove per lo più le figure sono mal distribuite. Talaltra sul vaso stesso sono due scene differenti, o in contrasto fra loro, come un idillio opposto a un fatto tragico, un trastullo alla morte. Ancor più frequente i rovesci sono rappresentazioni diouisiache. Il pittore poi alcuna fiata ritrasse due momenti della storia medesima sopra una pariglia di vasi eguali.

L'ignoranza di prospettiva, comune agli antichi, nuoce viepiù su queste superficie convesse e concave; e fa che non si possano aggruppar le figure, sicchè tutte appajono al piano stesso e colle teste e i piedi in profilo anche le poche volte che il corpo è di prospetto.

Talune figure furono dipinte nude, e panneggiate dappoi.

I grandi pittori s'applicavano ai tempj e ai quadri; e *pittore di lecyti* in Attica sonava quanto da noi pittor di boccali. E dunque da ripromettersi poca originalità, ma una certa spigliatezza e libertà molta. Si sa quali valenti *boccalaj* avessero Urbino e Faenza nel Cinquecento; ma nessuno vi pretenderebbe la squisitezza di parti o l'accordo d'insieme de' gran maestri. I primi ornatori de' vasi dovettero essere semplici vasaj, che vi sfoggiavano grande abilità in ornati, fiori, meandri, altri vezzi; vi univano anche animali, ma disposti senza concetto, e spesso senza garbo. Quando vi si introdussero figure, i decoratori non vollero smettere; e così ne' vasi vulcenti la composizione è semplice, ma ogni spazio vuoto caricasi di fregi: pure l'arte loro rimase vinta da quella dei figuristi. Questi alle prime imitarono opere di maestri famosi, vezzo che durò anche dopo che vi si dipinsero scene originali. Dall'esame de' vasi non è difficile scorgere quelli dedotti da pitture e da bassorilievi; le originali si ravvisano dal tocco più sicuro, dalle correzioni, dalla combinazione delle figure tra sè e cogli ornamenti. Alcuni ingrandirono il pregio delle pitture figuline col dire che ci avessero conservato le composizioni perdute: ma se anche fosse, non potevano che schizzarne un'idea, qual era possibile colorendo sul fresco.

§ 126. — Iscrizioni.

Le iscrizioni od erano dipinte sul color naturale con un nero lucente, o con bianco o rosso pallido sopra vernice nera. Alcune son greche, altre etrusche, o a dir più giusto, d'una lingua ignota: or riferiscono il nome della divinità o dell'eroe effigiato, or acclamazioni, la più solita delle quali è *καλός bello*, sotto il qual nome si sa che i Greci confondeano anche il buono. Così *καλός ὁ παῖς - καλός ναι*, *bravo ragazzo, bravo davvero*; *καλός καμὸι δοκεῖ ναι*; *bravo, egli parmi da semo*; *πίει με - πίει τῆσδ', bevi me, bevi di questa*, ecc. Altri hanno epigrafi morali, o precii.

S'un vaso scoperto non ha molte le scritte alludono al venir della rondine, nunzia della primavera: *εἶδον χειμῶνα, καὶ τὸν Ηρακλῆα, ἔαρ ἦδ' ἄρ', vidi la rondinella, per Ercole, ecco la primavera*.

Non raro è il nome dell'autore, col verbo *ἔποίησεν*, o *ἔγραψεν*, il primo dei quali forse esprime il vasajo, l'altro il pittore.

§ 127. — Classificazione secondo i soggetti.

Da quanto si è detto si rivela la difficoltà di classificare questa ricchissima specie di monumenti. Alcuni vollero ordinarli secondo i soggetti; e primi sarebbero i vasi *panatenaici*, che davansi in dono ad Atene nelle feste della dea tutelare, distinti dall'iscrizione *ἕθλα*. Raffiguravano essi i varj giuochi del pentatlo; e spesso due colonne, esprimenti

le mete, sormontate da due galli o da vasi, e fra esse Minerva. Parte davansi dai magistrati, parte forse dai privati nelle occasioni stesse, e d'assai minore magnificenza.

I vasi *palestrici* sono relativi alle feste della divinità, in cui onore essi giuochi venivano celebrati. I *nuziali* ritraggono scene d'amore e di matrimonio, e forse ricambiavansi in occasione di nozze. I *sepolcrali* rappresentano il supremo congedo, o sacrificj ferali, o genj della morte che trasportano sulla biga lo spirito del defunto. Altri figurano scene domestiche.

§ 128. — Classificazione secondo il paese.

Più che queste classificazioni troppo vaghe e insieme non abbastanza comprensive, piacerebbe il distinguerli secondo il paese e l'età; ma qui sta appunto il nodo della questione, agitata vivissimamente fra gli antiquarj. Coloro che nessun'arte riconoscono fuor della Grecia, asseriscono che colà si fabbricassero, indi si vendessero ai popoli italiani. In prova ne danno lo stile, tanto simile al greco, sia arcaico, sia ottimo; i soggetti dedotti dalla storia e dalla mitologia ellenica; le iscrizioni spesso greche. Su moltissime leggesi *πῶς ἀποδιδόντες ἄριστον*, cioè *premj dati in Atene*. Colà tali vasi distribuivansi ne' giuochi; e guadagnati da Italiani, erano poi da essi conservati come sacri, e seco voluti nelle sepolture.

Ma a questa teorica ripugna la quantità stessa de' vasi che si scavano nella penisola. Anche la Grecia ne diede, ma ben lontano da questa quantità, e aggiungiamo anche da questa bellezza. Quelli dell'Attica (n'è una raccolta a Monaco) sono ben pochi, nè così grandi ed eleganti come i nostri, e vi mancano moltissime delle forme più ammirate e leggiadre. In Sicilia, dov'è più a presumere l'influenza greca, i vasi non sono migliori che gli etruschi e i nolani, nè di tanta varietà; e le tombe stesse son meno ricche. Chi non sa quanto scarse fossero le comunicazioni fra gli antichi? le ignoranze degli autori l'attestano ad ogni passo: lo attesta l'immensa varietà delle monete. Quanto dunque non doveva esser difficile il trasportare fragili vasi! Dione Crisostomo retore paragona l'efimero splendore d'un suo discorso a que' bei vasi che compravansi a Tenedo: « Ogni navigatore ne porta seco passando, ma all'arrivo nessun li trova sani; credeva aver un vaso, non gli restano che cocci ».

E poi credibile che a migliaia si traessero dalla Grecia, unicamente per spellarli? Nulla più probabile che l'aver qualche Etrusco vinto alcun de' premj di Atene, e riportatone i vasi: ma qui si tratta di centinaja anche di vasi panatenaici, venuti in paese riposti e mediterranei, i quali non furono mai rinomati per lottatori. Quella stessa iscrizione che ad alcuni sembra decisiva, tanto può significare *uno de' premj riportati da Atene*, quanto *uno dei certami provenienti da Atene*, esprimendo che feste panatenaiche si celebrassero anche in Italia.

Le leggende e i soggetti greci non conchiudono, atteso che poteano benissimo essersi imitati in Etruria, esempio troppo vivo anch'oggi. D'altra parte che sappiamo noi delle primissime relazioni dei popoli? delle tradizioni comuni? *L'Iliade* e *l'Odissea* raccolsero le rapsodie vocali: non poteano queste esser vulgate tra Pelasgi e Tirreni, o tra quelli, comunque si nominino, antichissimi, che popolarono e la Grecia e l'Italia, senza che possa asserirsi qual prima?

Negavasi che gli Etruschi fossero mai stati artisti: eppure che i vasi etruschi di bronzo e altri lavori fossero cercati in Grecia, ce lo attesta Crizia presso ATENE, I. 1. p. 28: *Τυρρηνη δὲ κρατεῖ χρυσότυπος φιάλη, καὶ πᾶς χαλκός ὅτις κοσμεῖ ὄργανον ἢ τινα χρεῖα*; e Feracrate, ivi, I. xv. p. 700: *Τίς τῶν ἰσχυρίων ἢ ἐργασίαι; τυρρηνηκή. Ποικίλαι γὰρ ἦσαν αἱ παρὰ τοῖς Τυρρηνεῖς ἐργασίαι*. Ecco poi dai sepolcreti stessi uscite e arredi e statue e bassorilievi e pitture, più che non ne abbia date la Grecia. Alcuni vasi inoltre sono originali sì di forma, sì di storie, sì di leggende. Aggiungasi che su vasi di forma greca trovansi caratteri e cifre numeriche all'etrusca; Ganimede con due ale, Mercurio con quattro, Venere col tutulo in testa, altri genj che mai non si videro tra' Greci (ΠΑΝΟΦΚΑ, *Musée Blacas*, I. p. seg.). Originale è pure quest'uso di deporre stoviglie co' cadaveri, e di dipingere i sepolcri.

Anche i soggetti meramente greci vi sono trattati secondo un stile locale: le figure

sempre di profilo, hanno occhi rotondi e di prospetto, a guisa delle bestie, naso rilevatissimo, elmi chinsi, abito attaccato alle corazze e avvolto alle gambe.

Fino sui più belli, quali sono i panatenaici, gli scudi di Minerva portano le divise delle città italiane: al che sarehbesi mai piegata la greca alterigia, massime in premj nazionali?

Aggiungete alcune particolarità di paese, per le quali gli esperti discernono i vasi vulcenti dai nolani, dagli apuli. Basterebbe questa circostanza per escludere il pensiero d'un mercato comune. E converrà ammetter fabbriche sui luoghi, dove ai grecanici non resterà se non credere che vi venissero artisti di Grecia a lavorarli al modo del loro paese: conclusione che non a tutti arriderà.

Quelli che amano distinguerli per nazione, pongono i vasi di fabbrica fenicia (nome sostituito a quel d'egiziana per le analogie degli ornati) con quelli di Persepoli e coi cilindri: indi quelli di fabbrica greca, di fabbrica etrusca, di fabbrica della Basilicata.

§ 129. — Classificazione secondo l'età.

Nè meno incerti si è quanto all'età. Vi fu chi credette Vetulonia antediluviana, e perciò antediluviani i vasi; e non solo volle vedervi Noè, ma un vaso fatto da Adamo, e fin la voce *oremus* (*Ann. dell'Istituto archeol.* 1831, p. 181). Altri vollero riscontrarvi le vicende stesse dell'arte greca: ma parmi che con non minore certezza si possa determinarle in opere di artisti inferiori, e dove spesso valea l'imitazione.

I vasi vulcenti precedono la più parte dei monumenti rimastici d'antichità greca e romana. I neri trovati ad Albano, alcuni de' quali sono in forma di campane, e di cui è una bella collezione al museo Gregoriano, sono riguardati come monumenti degli Aborigeni.

I più antichi sembrano quelli di fondo giallastro, con figure ranciate o brune non lucenti, disegno stentato, mal ritoccato, e con ornamenti rozzi. Le figure rosse su fondo nero sono ignote alla prima epoca.

Seguono quelli ove sono ancora stentate le figure, ma gentili e franchi gli ornamenti. Quindi le pitture nere, tracciate destramente, ma con carattere molto arcaico; muscoli esagerati, ingenuità pesante, ove il semplice va fino al ridicolo, il vigoroso fin alla caricatura. Da poi il fondo divenne indifferente, e le figure talvolta furono semplici linee, talchè voleasi sicurezza maggiore. Tardi vi si applicarono dorature e rilievi; si sbizzarri colle anse, si complicarono i meandri, aggraziaronsi i festoni; il panneggiamento s'alleggerì; le teste acquistarono caratteri più delicati; più morbidi i muscoli, più spigliato il disegno e di una elegante sprezzatura.

Da questa si traboccò nell'allettazione, nella pretensione delle particolarità, nella negligenza di disegno e nel convenzionale. Tale apparve fra i Lucani, i Messapj, i Bruzj, con spessi ritocchi, figure sovrapposte grottescamente. I vasi trovati ad Ercolano, Pompej e Stabia erano tutti neri e verniciati, ma non dipinti, il qual modo è il più recente (KIRKER).

L'occhio artistico sa discernere la copia dall'originale.

Quanto ai soggetti, ne' più antichi si riferiscono a danze, a feste, all'addobbo. Nei successivi può dedursi l'età da qualche particolare circostanza: così sapendosi che Tespi ed Eschilo attorno al 204 di Roma inventarono le maschere da teatro, saranno posteriori quelli ove se ne trovano. Ma questi periodi sono tutt'altro che ben determinati; ed è inoltre notevole che nella tomba medesima s'incontrano vasi che si ascriverebbero ad età molto lontane.

§ 130. — Loro uso.

Altrettanto si esita quanto all'uso de' vasi. Gli antichi non fanno motto del seppellirne coi morti, eccetto l'urna o idria in cui riponevansi le ceneri; pure il trovarli in tanta quantità o disposti sul suolo o affissi a chiodi, fa supporvi qualche significazione finora arcana. Ricorrere al costume di molti popoli di seppellirne col morto ciò che gli servi, non si può, avvegnachè tutti i vasi delle tombe sono nuovi. Neppur potevano essere serviti al banchetto funerale, come si riscontra in alcune tombe greche, giacchè molti

(come tutti i vulcenti e quei della Magna Grecia) non hanno vernice interna, e perciò erano inservibili.

Alcuni moderni supposero che tutti i vasi figulini fosser destinati a riti e massime alle iniziazioni, lo perchè i più consueti soggetti sono scene eleusine e dionisiache; e quindi si ponessero nelle tombe di quelli che erano stati iniziati. La spiegazione non è infelice: pure rifletteremo che da una sola tomba di Vulci si estrassero novecento ciottole di creta ordinaria e rozza, come si farebbe oggi dalla bottega d'uno scodellajo.

§ 131. — Restauri e conservazione.

Dicemmo che i vasi trovansi nuovi: tuttavia, qualora se ne imbattano di restaurati, non conviene subito sentenziarli falsi, giacchè talvolta i restauri sono antichi, e spesso furono supplite le orecchie. Anzi è notevole che i restauri sono grossolani affatto, inserendovi pezzi di altri vasi che nulla aveano a fare col soggetto, quasi non si volesse altro che chiudere la rottura. Nell'idria d'Ercole e Augia al museo Gregoriano è innestato un coccio rappresentante un banchetto.

Quando il vaso si disepellisce, è incrostato d'una sfioritura biancastra calcare, la quale si leva con acqua forte che non intacca la vernice. Se le pitture furono molto guaste, si ritoccano, ma in tal caso perdono di credito per le aggiunte che può avervi fatte il moderno.

Taluni finsero vasi antichi, e principalmente Pietro Fondi avea fabbriche a Venezia e a Corfù che molti ingannarono. Alcune volte è antico il vaso e moderna la dipintura: la quale però se sia fatta solo con colori stemprati nell'acqua o nell'alcool, facilmente si toglie colla lavatura, mentre negli antichi resistono perchè cotti.

§ 132. — Vasi d'altre materie.

Oltre l'argilla, si fecero vasi di legno, e di metalli anche preziosi, di marmi, di porfido, di pietre fine, come onici, sardoniche. Tale è il vaso di Mantova che sta a Brunswick; la coppa de' Tolomei nel gabinetto imperiale a Parigi, con maschere bacchiche d'altissimo rilievo; il vaso d'onice del museo di Berlino; il balsamario pur d'onice del gabinetto di Vienna: d'agata è singolare per grandezza e beltà quello del museo Borbonico. Molti componimenti greci descrivono intagli e composizioni su vasi di legno o di metallo. Talvolta di vasi aveano forma i sepolcri, e tale è quello di Quinto Cassio nella gliptoteca di Monaco.

Gli antichi attribuivano ai Fenicj l'invenzione del vetro, e non ignoravano il modo di fabbricarlo chiaro e bianco; onde Orazio lodava una fonte *splendidior vitro*, e chiamò vitreo il mare (*vitreo daturus nomina ponto*): ma preferivano quello a colori; principalmente porpora, celeste e verde. Secondo Plinio (*Hist. nat.* xxxvi. 26), sapeasi soffiare, tornerlo, fin renderlo malleabile; il che sembra appena credibile. Quantunque però si fabbricasse bene il vetro, si continuò a trarne di lontano e massime dall'Egitto.

Vetri antichi pochissimo si conosceano, colpa la fragilità; sinchè gli scavi d'Ercolano e Pompej ne diedero tanti, da formarne una sala distinta nel museo Borbonico. Magnifiche tazze di vetro fecero gli antichi, ora col sovrapporre strati di color diverso, or coll'unire il vetro e l'oro; e Nerone pagò scimila sesterzj due vasetti di vetro. In un sepolcro di Populonia si trovò un vaso, illustrato dal Sestini, rotondo, con lungo collo inelegante, ma pregevole per le figure, gli ornati e le iscrizioni. Una tazza ha il museo Trivulzio a Milano, di vetro verde con una linea di caratteri in rilievo di sotto del labbro, e rivestita d'una rete azzurra, lavorata con gran diligenza al tornio. In un sepolcro a Strasburgo nel 1825 fu trovata una tazza di vetro bianco, con sovrapposto un ornamento di vetro rosso, formante una specie di rete, a fori ovali, e terminata con un bordo circolare: in alto della tazza erano in vetro verde le parole *Maximilianus Augustus*.

Dei vasi di vetro con rilievi, di cui molti ornano il museo Borbonico, alcuni poterono esser soffiati entro forme di metallo, o di tripolo e gesso, sicchè ne risultassero medandi e maschere: ovvero, mentre ancora incandescenti, imprimevasi il rilievo con uno stilo da dentro in fuori. I bassorilievi ne' vasi più grandi forse erano fatti con stampi

applicati alla massa rovente, o anche fondendo in una forma tutto il vaso. Collo stampo devono esser fatti i medaglioni e le iscrizioni al fondo delle tazze. Altre volte s'intagliavano col bulino.

Il famoso vaso Portland, già Barberini, ora al museo Britannico, è probabilmente del tempo d'Adriano, consiste in una pasta di vetro di due strati, uno azzurro trasparente, l'altro bianco opaco, e rappresenta le nozze di Teti e Peleo: il gennajo 1843, un insensato gli tirò un sasso e mandollo a pezzi. Un altro somigliante fu disotterrato a Pompej, bellissimo, e manifestamente lavorato a bulino, come i cammei: è d'un vetro azzurro carico, tinto col piombo calcinato, da cui sorgono de' bassorilievi in un altro strato di vetro bianco opaco, rappresentanti scene bacchiche. Vasi antichi con figure o senza son pure il sacro catino di Genova esagono, colore smeraldo; quello trovato a Novaro (WINKELMANN, t. III), un altro a Strasburgo.

Glasmalerei, von ihrer Ursprung bis auf den neusten Zeit.

GESERT, *Geschichte der Glasmalerei*, 1839.

DE WITTE, *Examen de deux passages de Pline relatifs à l'art de la verrerie*, 1844.

MINUTOLI, *Ueber die Anfertigung und die Nützanwendung der fabricken Gläser bei den Alten*. Berlino 1836. Profitò degli studj de' cavalieri Bertholdy e Dodwell, del dottore Fuss, di Klaproth.

Per vasi murrini non si sa bene che cosa intendere: ma erano oggetti di lusso piuttosto che d'arte. Mercatore e Baronio li credettero di bengioino; Paulmier di Grentemesnil, d'argilla impastata con mirra; Cardano, Scaligero, Mercuriale, di porcellana; Belon, di conchiglia; Guibert, di onice; altri d'altro; e Le Blond (*Mém. de l'Acad. des Inscrip.* vol. XLIII) mostra che nessuno s'appose: Haüy volle provare fossero di spato fluore. Una di tali tazze fu pagata da un consolare settanta talenti; una da Nerone quaranta milioni di sesterzj: Petronio, dispensiero de' piaceri di lui, n'ebbe una per trecento talenti, e prima di morire la spezzò, acciocchè non toccasse a Nerone, divenutogli nemico.

CORSI, *De' vasi murrini, e d'un masso di pietra esistente in Roma*. Roma 1850.

TRIEBSCH, *Ueber die Vasa murrina der Alten* 1853.

COSTA DE MACEDO, *Mem. sobre os vasos murrinos*. Lisbona 1842.

Tra i vasi metallici erano famosi quelli di metallo di Corinto. A Vulci se ne sterraron pure molti, e nel 1853 ben quattordici da una sola casa di Pompej, d'argento con bellissimi rilievi. Si vede che dapprima erano fusi insieme colle figure e col fogliame, poi nel rilievo perfezionati coi ceselli. Altre volte i pezzi di rilievo erano staccati, e poteansi adattare a più vasi. Da sessanta vasi metallici possiede il museo di Torino, oltre molti fittili, gran parte raccolti dagli scavi di Pollenzo.

CAPO SESTO

GLIPTICA E OREFICERIA

§ 133. — **Definizione.**

L'arte di tagliar le pietre fine di cavo o di rilievo chiamasi *Gliptica*, e *Gliptografia* la cognizione di quelle che l'antichità ci tramandò. Queste mettonsi tra i monumenti più preziosi, sia per l'eleganza loro propria, sia per la ricchezza intrinseca, sia per la facilità d'introdurle in ornamenti moderni.

§ 134. — **Materie intagliate.**

Le sostanze intagliate erano od *animali*, come corallo, turchine, avorio, per esempio nel cammeo figurante Porsena, messo però in dubbio; o *vegetali*, come cedro, bosso, ebano, sicomoro, di cui v'è qualche lavoro egizio; o *resinosi*, come lustrino e ambra, che or credesi prodotta da un conifero del mondo primitivo; o *minerali*, come argilla, metalli, pietre, e specialmente l'ematite, la malachite, la calamita, il lapislazzuli, lo schisto calcareo, la pietra tebaica ossia ollare, la steatite, le silicee più pure. Le silicee sono *trasparenti*, come rubino, zafiro, topazio, smeraldo, ametista, acqua di mare o berillo, granato, giacinto, cristallo di ròcca, in cui si hanno pochi lavori e di poco merito; o *semitrasparenti*, come l'opale, il plasma di smeraldo o calcedonio verdiccio, il girasole o pietra di fulmine, l'idrofane, il sardonico, la corniola, la giada, le agate, il calcedonio, il cacholong, l'onice; od *opache*, come il diaspro di varj colori, il granito, il basalte, il serpentino, la sienite.

Il diaspro era sì poco noto agli antichi, che Plinio crede dover attestare per propria vista che Nerone ne possedeva un pezzo di undici oncie (*Magnitudinem jaspidis undecim unciarum vidimus*): e difatto in antico non si trovano nè colonne nè grandi vasi di diaspro, mentre oggi dall'Altai ne tiriamo grossissimi pezzi. Il vero smeraldo non trovasi che nel Perù: pure gli antichi ne numerarono dodici specie, di nomi differentissimi, ma infatti erano diallago, plasma, eliotropio, e sin spato-fluore. La più parte delle gemme che diconsi in smeraldo dagli antichi, sono in eliotropio, o come diciamo, plasma di smeraldo gemmario (BLUMENBACH, *Naturgesch. art. Heliotrop und Smaragd*).

Empirica è la distinzione delle gemme in orientali ed occidentali, non corrispondendo al vero tal distinzione geografica. Orientali son quelle di più bella vista, dure e perciò capaci di più acceso pulimento, composte di allumina pura; e la scienza le chiama telesie o corindoni. Le occidentali sono gemme somiglianti alle predette, ma non così dure e belle, e compongonsi di selce unita chimicamente con altre terre, o colorate da ossidi metallici.

Il diamante dagli antichi non si sapeva lavorare, e lo insegnò Luigi Barquen di Bruges. Nessun diamante si trovò a Pompej ed Ercolano; bensì un anello con venticinque pezzi di diamante regolarmente disposti in oro, si scoperse nel Westmeath (Goucu's, *Camd.* III, 571). I carbonchi non credeansi opportuni. I lavori su conchiglie, massime la margaritifera, il nautilio, le veneri, le came e le cipree, sono moderni.

Ambra moltissima ebbero gli antichi, e Plinio (*Hist. nat.* xxxvii. 5) parla di pezzi fin di quattordici libbre; e la stima misuravasi da qualche particolarità, come il colore

o l'aver inchiuso alcun insetto. Nel museo Kircheriano n'è una raccolta di romane, e specialmente notevoli una noce spaccata, un balsamario ricinto di painpini e con amorini bacchici ed uccelli. Ivi è pure un frammento bellissimo d'una Nereide su cavallo marino, in cristallo di rôcca. Un bassorilievo in ambra, trovato nella tomba di Ruvo, e venuto alla preziosa raccolta del conte di Portalés Gorgier, è in un pezzo lungo pollici 6, lin. 6, largo 3. 6.

Molte volte lavoravansi sostanze artificiali, coi vetri e porcellane, smalti, paste di vario colore imitanti le gemme. I grandi smeraldi egiziani ed altre pietre erano paste, come si scorse da quelli trovati nelle tombe, e da quei che si conservarono nelle chiese cristiane, quale il sacro catino di Genova.

§ 135. — Modo di lavorarle.

Come gli antichi lavorassero le pietre non ci è tramandato in iscritto; ma si potè conoscere che v'adopravano, al modo moderno, la sega (*terebra*), il punzone (*ferrum retusum*), la rotellina di rame, il torno, lo smeriglio, la polvere e la punta di diamante, e osso di seppia (*ostracite*) per levigare. Non occorre avvertire che non poteano colle lenti ingrandir gli oggetti.

Il politore dava alla pietra la forma piana o convessa; poi l'incisore (*litoglyphus*, *sculptor*, *cavarius*) vi adoprava attorno; *litocollesi* o *compositores gemmarum* montavano le pietre; *dattiloglifi* più specialmente lavoravano agli anelli.

Le forme cilindriche od esagone erano più usate, che non le numerose faccette de' moderni. La legatura preferita negli anelli era in forma di fascia.

§ 136. — Intagli e cammei.

Le pietre lavorate o in cavo, o in rilievo; le prime diconsi *intagli*, le altre *cammei*. Di questo nome è ignota la origine, e chi vuole trarlo dall'arabo *kamaa* amuleto, chi da *chama* conchiglia. Sono soggetti intagliati sovra una pietra a molti strati, de' quali l'incisore si giovò per far risaltare una figura di colore diverso dal fondo. Eccellenti sono quelli su pietra a triplo strato. Le più ovvie sono le sardoniche ossia sardonio-onice; e le grandissime e bellissime degli antichi si suppone le traessero dall'India superiore e dalla Battriana, mentre i moderni non ponno servirsi che delle agate di Germania, di pasta assai meno fina.

Antonio Pichler trovò il modo di dare a queste il fondo nero col farle bollire nell'olio vitriolico in modo, che n'escono bei niccoli a due colori, bianco e nero.

§ 137. — Altre distinzioni delle pietre incise.

Le gemme suddividonsi anche giusta la forma o il soggetto: e chiamansi *scarabei* quelle che hanno la forma di questo insetto sovra una base piana; *caboscion* le pietre informi; *capricci* i soggetti bizzarramente aggruppati; *grilli* i soggetti grotteschi e le caricature; *chimere* quelli in cui sono associate parti d'animali diversi; *astrifere* quelle che figurano astri; *conjugate* (*capita jugata*) quando sono due o più teste di profilo sovrapposte una all'altra, come il grandissimo di Alessandro e Olimpia del museo Odescalchi, e quel di Demetrio Sotere e sua moglie Laodice; *affrontate* (*capita adversa*) quando le teste si guardano; *opposte* (*capita aversa*) quando rivolte a lati contrari.

Scientificamente si sogliono distinguere secondo il paese, in egizie, etrusche, asiatiche, greche e romane, suddividendole secondo il soggetto in mitologiche, storiche, fisiografiche, cioè che rappresentano oggetti naturali, chimeriche, cioè di capriccio senza relazione a culto e a storia; oltre poi le cristiane, dedotte dalla nostra religione.

DOM. DE ROSSI, *Gemme antiche figurate*. Roma 1707-9, 4 vol.

LIPPERT, *Dactylotheca universalis*. Lipsia 1755, 62, 76.

ZANETTI, *Gemmæ antiquæ*. Venezia 1730.

GORI, *Thesaurum gemmarum antiquarum*. Firenze 1750, 5 vol.; o *Historia glyptographica*,

PASSERI, *Novum thesaurum gemmarum*. Roma 1781, 5 vol.

J. RAPONI, *Raccolta di pietre antiche*. Ivi 1786.

ERR. REUSCH, *Capita deorum... in gemmis incisa*. Francoforte 1721.

STOCH, *Gemmæ antiquæ celatæ*. Amsterdam 1724.

FIGORONI, *Gemmae antiquae litteratae*. Roma 1757.

WADD, *Litologia del museo Borgiano*, enumera le pietre adoperate.

NATTEK, *Trattato del metodo antico di scolpir le pietre fine paragonato co' moderni*. Londra 1754.

MARIETTE, *Traité des pierres gravées*. Parigi 1750, 2 vol.

ANT. ALDINI, *Istituzioni glittografiche*. Cesena 1785. I molti suoi errori furono notati da un Accademico etrusco nelle *Osservazioni sulle gemme incise*. Milano 1786.

KLOTZ, *Ueber den Nutzen und Gebrauch der alten geschnittenen Steine*. Altenburg 1768.

Eckhel descrisse le pietre del gabinetto di Vienna (1788); Delachau e Le Blond quelle del duca d'Orleans (1780). Quelle d'Inghilterra furono incise da Worlidge 1768; da Storch e Bracci quelle con iscrizioni, *De antiquis scultoribus qui sua nomina inciserunt in gemmis*. Firenze 1784.

BESCHING, *Memoria del distinguere gli antichi da' moderni lavori glittografici* (negli *Atti della Società di Lipsia* 1755).

MURR, *Bibliotheca glyptographica*. Dresda 1804.

CORSI, *Catalogo di pietre antiche*. Roma 1825.

RAMUS, *Von geschnittenen Steinen und der Kunst selbige zugraviren*. Copenhagen 1800.

GOERLITT, *Gemmenkunde* (nelle opere sue archeologiche).

HIRT, *Amalthea*.

COHLER, *Sulla gliptica*.

LUIGI BOSSI, *Delle pietre incise*. Milano.

Impronte gemmarie di monumenti tornati in luce dal 1835 in poi, pubblicate dall'incisore T. CADES. Roma, per centurie.

Trésor de numismatiques et de glyptiques, tant anciens que modernes, les plus intéressans sous le rapport de l'art et de l'histoire, gravé par les procédés de ACHILLE COLAS, sous la direction de DELAROCHE, DUPONT et LENORMANT. Parigi 1834.

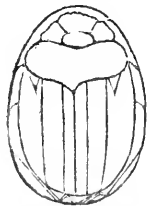
FAUSTINO CORSI, *Delle pietre antiche*. — *Catalogo ragionato d'una collezione di pietre da decorazione*, Roma 1825.

§ 158. — Utilità della gliptica.

Come monumenti, le pietre incise si arricchiscono di cognizioni pellegrine sulle arti, la storia, la religione, le opinioni, i costumi degli antichi: da esse abbiamo i ritratti di grand'uomini, da esse la riproduzione in piccolo di opere perdute; oltre una serie di capricci, attestanti il gusto nazionale.

§ 139. — Gemme ebraiche, egizie, fenicie, scarabei, cilindri.

Già nell'*Esodo* son le numerate varie pietre incise, che devono entrare negli arredi del sommo sacerdote. Abbiam memoria delle gemme degli Etiopi: ne possediamo



degli Indiani; ne uscirono dai monumenti più vetusti dell'Egitto. Fra queste sono notevoli quelle in forma di scarabei, che portano iscrizioni, talvolta di re anteriori a Gioseffo Ebreo. Lo scarabeo è rilevato sopra un piano, talchè appartiene ai cammei: la base è forata pel lungo, e talora in più d'un senso, e nell'esterno è incisa. L'animale v'è più o men rilevato, e talora si attacca solo per le zampe. Le ale superiori sono lisce, oppure striate.

Abbondantissimi si trovano (n'ha da duemila il solo museo di Torino, censettantadue dei quali portano il nome del re Tutmosi), e d'ogni materia, preziosa o comune; e sembra certo si portassero come anelli, fors'anche come collane: ve n'ha da dieci secoli avanti la guerra di Troja, fin all'imperatore Comodo: ma non si scorge differenza cronologica nel lavoro. Li classificano dunque in grandi e piccoli, chiamando grandi quei che hanno da un pollice a tre di lunghezza; e pare fossero fimerarij, trovandosi figurati sui papiri delle mummie, od anche nelle collane e al petto delle mummie stesse, e fra le collane di vetro e di conterie che le più ricche hanno al collo. L'essersi rinvenuto uno scarabeo attaccato ad un orecchino, lasciò credere si destinassero a tale uso; ma bisogna aspettare altri esempj. Pretendono che le iscrizioni sieno leggende funebri, non cangiando che il nome, al cui posto talvolta è una lacuna. Avvene senza iscrizioni di sorta. In alcuni le ale sono adorne di figure, e in altri la testa è di

uomo. I piccoli sono numerosissimi, e rappresentano divinità, simboli religiosi, leggende, iscrizioni, emblemi sacri e civili, piante, animali, varietà. Sono preziosi quei che hanno cartelloni coi nomi di regnanti. Da ciò volle alcuno indurre che servissero di moneta spiccia.

Si disse che gli Egizj onorassero lo scarabeo come simbolo, 1° del mondo, perchè i suoi escrementi hanno forma di globo; 2° della generazione, perchè sepellisce pal-lottole in cui rinserrò le sue ova; 3° della figliuolanza, perchè partorisce sempre un maschio e una femmina; 4° del valore, onde obbligavano i soldati in guerra ad avere sull'anello quest'animale sempre armato; 5° del sole; 6° della luna per le corna; 7° di Mercurio se unicorno; 8° cogli occhi traforati da un ago indicava un uomo morto di febbre. Anche altre significazioni vi trovano, ma del pari capricciose. I più credono fossero difese magiche, atteso che lo scarabeo era dedicato al Sole, il più potente fra gli Dei (sant'Agostino dice che Cristo era paragonato allo scarabeo; altro jde' molti simboli solari attribuiti all'uomo-dio).

Un geuere particolare formarono le pietre incise dei Babilonesi, che dalla loro forma si chiamano *cilindri*. Sono di materie dure, naturali od artificiali, varianti da uno a tre pollici di lunghezza, e da qualche linea fin ad un pollice di diametro, forati per lo lungo, e tutti coperti di figure e d'iscrizioni. Pare fossero amuleti, e portano divinità e nomi loro in caratteri cuneiformi. Credeansi proprj solo de' Persiani; ma se ne trovò pure in Egitto, alcuni coperti d'iscrizioni persepolitane, altri di figure egizie, e col nome di faraoni anteriori alla invasione persiana.

J. DUBOIS, *Choix de pierres gravées antiques égyptiennes et persanes*. Parigi 1817.

STEINBUCHSEL, *Scarabei egizj figurati del museo di S. M. l'Imperatore*. Vienna 1824. Molti però da lui reputati antichi, non sono.

§ 140. — Gemme greche.

Fra i Greci si nomina primo Teodoro di Samo, il quale incise l'anello di Policrate, e da Plinio è fatto inventore del tornio; diremo piuttosto introduttore. Molti intagliatori son ricordati dalle storie fin al Basso Impero: d'altri si raccolgono i nomi dalle lettere o dai logogrifi ch'essi metteano sui proprj lavori.

La pietra greca più antica è una corniola del gabinetto reale di Berlino, figurante la morte di Otriade spartano, con un'iscrizione greca sullo scudo da destra a sinistra; e sarebbe contemporanea al predetto anello. Sono fra' più rinomati intagli il Demostene, l'Io, il Perseo e il Mercurio di Dioscoride, il toro d'Illò, l'Ercole di Cneo, la Medusa di Solone, la Giulia di Evodo. Il così detto sigillo di Michelangelo figura in corniola piccola una vendemmia, e nell'esergo un pescatore colla lenza; e sta al gabinetto nazionale a Parigi; ma anzichè antico, e' pare del Cinquecento. Dioscoride era vantato pel-rilievo delle figure. Queste non si moltiplicavano in un soggetto e preferivansi le nude.

L'età delle pietre, in mancanza d'altro, si deduce dallo stile; ma spesso gli incisori degli ultimi tempi si applicarono ad imitare gli antichissimi. È prediletta la forma ovale, talvolta colla superficie alquanto concava. Ne' cammei sceglievansi colori adatti al soggetto; pietre nere per Proserpina, l'ametista per Bacco, il diaspro rosso per Marsia scorticato, l'acqua marina per Nettuno o pei Tritoni. Gli antichi davano alle pietre un forte pulimento, che mal si raggiunge dai moderni.

§ 141. — Gemme Italiote.

Gli Italioti precedettero i Greci nella gliptica. Lo scarabeo è pure forma assai solita delle pietre incise etrusche, se non che il campo della pietra porta una granitura di punti incavati. Hanno rilievo e finitezza minore che le egiziane, e tutte sono forate per lo lungo: alcune trovaronsi nelle tombe, legate in anelli e versatili. Fra le etrusche reputansi più antiche quelle, ove la figura è appena indicata da punti scavati col punzone. Le iscrizioni, quando vi siano, indicano la persona figurata, e i soggetti sono per lo più greci: onde si classificano in pietre etrusche di soggetti etruschi, e di soggetti greci. Tra le prime hanno vanto un'agata del museo granducale di Firenze, la quale

rappresenta due sacerdoti salj, che sostengono un bastone con sei scudi; uno scarabeo in corniola del re di Prussia; una piccola pietra del gabinetto imperiale di Parigi, figurante un uomo seduto s'uno sgabello davanti a una tavola tripode, su cui sono tre corpi rotondi che egli par muovere colla destra, mentre colla sinistra tiene una tavoletta carica di lettere alfabetiche. Orioli le reputa numeri, e ne induce che le cifre numeriche fosser note agli Etruschi.

I soggetti greci sono più facili a interpretare, e diedero grande appoggio a quelli che negano agli Etruschi un'arte propria, e vogliono la derivassero affatto di Grecia. Dai sepolcri di Perugia levossi una delle più belle pietre incise, rappresentante i sette capi sotto Tebe, coi loro nomi greci incisi in forma etrusca.

§ 142. — Gemme romane e del Basso Impero.

I Romani anche qui non fecero che imitare i Greci, e di là desunsero i soggetti; o se dalla storia patria, vi diedero espressione allegorica, prediligendo però il panneggiamento. Conoscesi anche qualche artista romano, e il lusso dovette far prevalere sifatto genere di lavori. Talora hanno iscrizioni di buon augurio: *Multis annis; ave, amor meus*, ecc. Del tempo degli imperatori si hanno preziose gemme; e l'insigne incisore Dioscoride fece la testa di Augusto, con cui esso imperatore suggellava. Possediamo inoltre una serie di Gemme che rappresentano, ad epoche determinate, le famiglie Giulia e Claudia, ammirabili per l'abilità e per altri vantaggi.

La più grande che si abbia è quella del cardinale Carpegna, che fu tolta a Roma da Napoleone, e non si sa più ove si trovi. Testè fu annunciata una cristiana, rinvenuta in Siria; ma non si conosce finora che dagli avvisi. Segue quella di Parigi; poi le due viennesi. La *gemma augustea* del gabinetto di Vienna di 20 per 22 1/2 centimetri, figura la famiglia d'Augusto all'anno 12 dell'era vulgare: Augusto col lituo, come segno degli auspizj, è in trono a fianco a Roma; lo coronano la terra, l'oceano, l'Abbondanza; Tiberio, scendendo dal carro condotto dalla Vittoria, dopo vinti i Pannoni, prostrasi davanti al Giove Augusto; ha vicino Germanico, che anch'esso ricevette gli onori trionfali; al disotto, i legionarj romani ed ausiliarj alzano un trofeo: avvi pure l'oroscopo d'Augusto e quel di Tiberio.

Un altro cammeo fu da Costantinopoli portato da Baldovino II, poi l'ebbe Luigi IX, indi la Santa cappella, ora il gabinetto nazionale a Parigi. È una sardonica di cinque strati di 32 per 35 centimetri, e rappresenta la famiglia d'Augusto poco dopo la morte di questo. In mezzo sta Tiberio da Giove Egioco; allato Livia da Cerere; intorno la prima Agrippina, Caligola, Druso II, un principe forse degli Arsacidi, Clio e Polinnia; al disotto le nazioni vinte dell'Oriente e della Germania; in alto Augusto, ammesso fra gli Dei I vecchi lo intitolavano il sogno di Giuseppe; altri lo crede l'ammissione di Nerone nella famiglia Giulia.

Il re dei Paesi Bassi ha una sardonica di tre strati, molto men bene eseguita che non la precedente; ed è il trionfo di Claudio in figura di Giove, con Messalina, Ottavia, Britannico, sovra un carro trascinato da centauri e preceduto dalla Vittoria, grande 271 millimetri.

Sui tre maggiori cammei vedi *Mém. de l'Acad. des Inscrip.*, vol. viii. 500. Ma mentre quei di Parigi e Vienna furono rotti e racconci, intatto è il vaso d'un sol pezzo di sardonica del museo Borbonico; diafano, color caffè venato di bianco e di strisce sanguigne e bionde che al sole pajono d'oro. L'esterno è coperto da una testa di Medusa intagliata; nel cavo sette figure rilevansi in uno strato bianco, figuranti una scena egizia, ma sul cui significato discordano gli antiquarj. Il sig. Quaranta vi vide Alessandro, Berenice e le figlie, assistenti alla festa della mietitura (*Annali civili* del 1837). Evidentemente fu lavorato a bulino, come i cammei

Altri molti se ne ricordano di quell'età. Il cammeo Gonzaga, ora posseduto dall'imperatore di Russia, è lungo 162 millimetri.

Nel Basso Impero non si perdettero l'amore delle gemme incise. Il più considerevole lavoro è lo *zafiro di Costanzo*, rappresentante quest'imperatore che assalta un cinghiale presso Cesarea di Cappadocia: si conserva a Firenze. Presto adottarono questo genere

i Cristiani, derivando i soggetti dal culto o dalla storia sacra: alcuni dunque sono storici; altri simbolici, come la barca, l'ancora, il pesce; altri scritti con monogrammi, o nomi santi, o acclamazioni, per esempio *Joannes vivas in Deo*.

§ 145. — Gemme del medio evo e moderne.

Nel medio evo si continuò a cercare le gemme incise per ornamento de' re e de' sacerdoti. Pepino suggellava con una pietra figurante Bacco, e Carlo Magno con un Serapide. Molte pietre antiche ci furono conservate nelle legature di evangeliarj o di reliquie. È scritto che Federico II imperatore nel 1259 comprò per mille ducentotrenta oncie d'oro, da Gusberto di Turano e Bernardo di Lyes mercanti provenzali, *magnum scutellam de onichio*.

Dopo la distruzione dell'impero d'Oriente rivisse in Italia la pratica dell'intagliare le pietre, e vennero famosi Giovanni delle Corniole e Domenico de' Cammei. Giacomo da Trezzo e Clemente Birago milanesi lavorarono diamanti. In lavori di cristallo di rôcca primeggiò Valerio vicentino. Matteo del Nazaro, passato in Francia con Francesco I, vi portò quest'arte, e il primo che vi acquistasse rinomanza fu Caldorè sotto Luigi XIII, seguito poi da altri valenti, massime in questi ultimi tempi. Gl'Inglese si gloriano di Tommaso Simon che fece il ritratto di Cromwell. Ma dopo gli Italiani il vanto è dei Tedeschi.

Nel secolo scorso e nel nostro lavorarono bellissime incisioni Torricelli, Pazzaglia, Caparroni, Rega, Cerbara, Cades, i due Sireti, Watter; poi Santorelli, Girometti, Pi-strucci, Amastini, Morelli, Hecher, Marshaub, e migliori i Pichler. Alcune lor opere passarono per antiche; in altre essi posero il proprio nome, come Φ . T. Ξ . (Φ) λ β ϵ τ \omicron τ \omicron ς ρ λ ϵ τ \omicron υ , ΠΙΧΛΗΡ, ΥΔΡΟΣ traduzione di Watter.

§ 144. — Collezioni.

Gli antichi si piacevano di far raccolte di queste preziosità, e Chandler pubblicò un iscrizione greca, contenente l'inventario del tesoro deposto nell'opistodomo del Partenone d'Atene, da cui compajono molte gemme incise. Secondo Svetonio, Cesare e Marcello dedicarono collezioni di pietre incise ai tempj di Venere e d'Apollo. Altre ne avevano Mitradate, Pompeo, Scuro. I Medici ne adunarono molte, e Lorenzo fece su alcuna pietra antica incidere il proprio nome. Peiresc ne cercò dall'Oriente, insieme coi manoscritti e colle medaglie; e con ciò ne estese il gusto.

Le raccolte più ricche oggi sono quella della galleria di Firenze, che si reputa contarne quattromila fra antichi e moderni; quella del Vaticano a Roma; la Borbonica a Napoli, che n'ha da mille e cento, fra cui l'Augusto, il Giove, e qualche altro d'immenso valore. La imperiale a Parigi ha da cinquecento cammei, metà dei quali tengonsi antichi, e un cinquanta sono de' più belli, quali la disputa di Minerva e Nettuno, la Venere di Glicone, le nozze di Bacco e Arianna, due ritratti di Augusto. Nel gabinetto dell'imperatore d'Austria ne sono quaranta preziosissime, chiamate però in dubbio da Kohler: altre ne' gabinetti dei re di Prussia e di Danimarca, dell'imperatore di Russia dove passarono quelle del duca d'Orleans: altre nel museo del consiglio di Lipsia e in varie raccolte private, massime in Inghilterra.

Un catalogo ne fu stampato da Leonardo Agostini: poi altri da La Chausse (*Le gemme antiche figurate*. Roma 1700), dal Gorleo (*Dactyliotheca*. Leida 1695), da Ebermayer (*Gemmarum thesaurus*. Norimberga 1720), da Caylus (*Recueil de 300 têtes et sujets etc.*), da Gravelle (*Recueil de pierres gravées antiques*. Parigi 1731). E a tacere quelli che trattarono di qualche classe particolare, e le descrizioni di musei, nomineremo Millin, *Pietre incise inedite de' più celebri gabinetti d'Europa*.

Per agevolarne la cognizione a quelli che non possono visitare i gabinetti, si produssero dei *fac-simile* in solfo o in altre paste; al che si lavora principalmente a Roma, con grandissimo giovamento dell'arte. Di tal modo sapeano eseguirne gli antichi, e alcune paste loro di vetro tengonsi preziose quanto gli originali da cui erano tratte e che perirono. Così fatto è un cammeo al Vaticano di 16 sopra 10 pollici, rappresentante Bacco ed Arianna. Giovanni Pichler erasi proposto di formar la collezione di tutti i più

belli intagli; e sebbene non la compisse, preziosi sono gli impronti di ben mille quattrocento paste, comprese ducento di lui stesso, compiti da suo fratello Luigi, coll'indicazione del dove si trovano. Son essi uno speciale ornamento dell'accademia di Vienna, ed offrono la storia parlante di quest'arte; in prima le gemme egizie, poi le etrusche, poi le greco-etrusche, le greche, le greco-latine, le moderne. Esso Luigi copiò, per commissione dell'imperatore d'Austria, le cinquecento gemme del museo di Vienna, per donarle al papa; ed ora vedonsi nella gliptoteca Vaticana. Rinvenne eziandio il modo di dare all'interno intaglio quella pulitura e lucentezza che è pregio delle antiche.

L'Istituto archeologico di Roma pubblica le impronte delle gemme che si scoprono novamente, lavoro del Cades.

MUGNA, *I tre Pichler*. Vienna 1844.

§ 145. — Contraffazioni.

La preziosità fece che dai moderni si contraffacessero le gemme antiche, e nei gabinetti e in commercio se ne trova un profluvio che è ben difficile riconoscere per false.

Nel secolo xvi furono segnalati in quest'artificio Francesco Visconti milanese e Angelo Baronello; ma con maggior perfezione più tardi il Neri, il Kunkel, Gomberg, Kalcunt, Dhem, Reifenstein, Lippert, Tassié ecc. Per arrivarvi fa d'uopo lo studio della materia, de' soggetti, del modo di lavoro: per esempio gli antichi pulivano accuratamente ogni parte della figura: non conoscendo la prospettiva, incidevano più profondamente la figura principale, acciocchè nelle impronte si rilevasse maggiormente, mentre i moderni sanno meglio le leggi della diottrica. Di cammei ancora più si falsificò, e i caratteri fisici per riconoscerli sono mal sicuri: ne' più importanti, il miglior canone è la storia della loro provenienza.

I soggetti sono o ritratti, o componimenti fantastici, o scene della mitologia e della storia dei tempi, nel che talvolta i contraffattori errarono, e così tradirono se stessi. Poco si contraffecero gli scarabei egizj perchè abbondantissimi, e pel carattere nazionale difficile ad imitarsi, come è pure degli etruschi. Le iscrizioni che crescono gran pregio alle pietre, soccorrono pure a riconoscerne l'autenticità. Queste generalmente nelle pietre etrusche indicano il personaggio, nelle greche l'artista, nelle romane portano il nome o dell'incisore o del proprietario. Qui serve assai l'intelligenza paleografica.

§ 146. — Uso delle gemme. Amuleti.

Delle pietre incise grand'uso faceano gli antichi, o legandole in anelli, o formandone collane, borchie, braccialetti, orecchini, ornandone perfino i calzari, altre parti del vestimento ed i mobili. Eliogabalo aveva tutt'a gemme i calzari, e di gemme il carro. Di bellissime se ne deponavano ne' tempj ad onor degli Dei. Augusto donò al tempio della Concordia di Roma un cornucopia d'oro adorno di pietre incise; Verre rapì il candelabro ornato d'intagli e cammei, che re Antioco destinava al Giove Capitolino. Bellissime gemme trovansi alle pareti dei vasi sacri. Altri vasi erano formati unicamente della riunione di pietre incise.

Inoltre erano spesso adoperate come amuleti, cioè come preservativi contro i fascini, con figure di Dei, mani congiunte, serpenti, frondi sacre, ed iscrizioni come *ΥΤΕΡΕ ΦΕΛΙΧ: από παντός κακούδαίμονος*, da ogni cattivo genio: *εὐτυχῶ τανοικί ὁ φέρων felice sia chi lo porta*. Grande argomento dell'

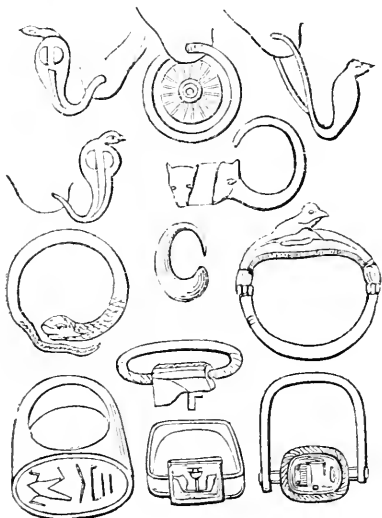
ambage in che la gente folle
Era invescata, pria che fosse anciso
L'agnel di Dio che le peccata tolle.

Un de' più bei amuleti è la pietra con Oro-Arprocrate dai due lati, e l'iscrizione *μέγας ὠρας ἀπόλλων αρπροκράτης εὐλάτος τῷ φερῶντι*. Negli ultimi tempi v'ebbero gran parte le immagini della religione egiziana e dell'eclettismo alessandrino, e le figure matiche.

Occhi, piedi, mani lavoravansi pure per significazione simbolica, e per essere offerti ad Esculapio. Il corno d'abbondanza era segno di prosperità. Il *mutinus* sospendevasi al collo de' bambini perchè non ne fosse turbato il sonno: ed erano figurine in varj atteggiamenti, e talvolta con una mano alla bocca, una all'ano.

Fra gli amuleti de' più soliti era il Fallo, simbolo della natura vivificante, poi assunto quale preservativo. Frequentissime nei sepolcri, massime etruschi, sono le colonnette falliche, tra cui la più famosa conservasi nel palazzo Connestabili a Perugia, scanalata, sormontata da una pinocchia, ed eretta sopra una base rotonda, adorna di bassorilievi. Queste idee gli Etruschi aveano comuni coll'Asia Minore, ove del simbolo medesimo trovansi ornate le tombe. Un fallo è spesso effigiato sui monumenti e sulle porte, talora triplice, talora ornato. Quello sopra una casa di Pompej col motto *Hic habitat felicitas* non pare indichi un postribolo, ma solo un prospero augurio. Fra gli Egizj non men che fra' Greci, Romani ed Etruschi, portavansi in collo. E frequentissimo sulle tombe, non solo toscane ma anche romane; e d'oscenità abbondano anche i colombarj, per esempio quello trovato recentemente alla villa Pamfili.

Ne diamo qui la forma d'alcuni degli amuleti che trovansi ne' musei.



ARDITI, *Il fascino, e l'amuleto contro il fascino presso gli antichi*. Napoli 1825.

KOPP, *Explicatio inscript. in amuleto*. Eidelberga 1852.

EWELE, *Ueber Amulette*. Magonza 1827.

RICHARDSON, *Diss. on the Amulets*.

Oggi ancora fra gli Arabi si crede che il rubino portato al dito garantisce dalla paura, dal fulmine, dalla peste e fa parere più grandi; posto sotto la lingua, calma la sete, e dà forza contro la voglia d'annegarsi; lo smeraldo allontana i genj maligni, guarisce i morsi delle vipere, fortifica la vista: la turchina allevia i patimenti dell'agonia, l'ametista que' della gotta e del parto; il cristallo di rocca rimuove i cattivi sogni: l'occhio di gatto preserva dal mal occhio: l'onice dà malinconia, la cornalina fortuna.

§ 147. — Le abraxè.

Poche anticaglie ebbero tante illustrazioni quanto le pietre chiamate *abraxè*, cioè dove compare la parola ABRACADABRA così disposta:

```

A B R A C A D A B R A
  A B R A C A D A B R
    A B R A C A D A B
      A B R A C A D A
        A B R A C A D
          A B R A C A
            A B R A C
              A B R A
                A B R
                  A B
                    A

```

Lungo sarebbe il voler ripetere tutti i sogni che si fecero intorno al senso di questa parola; e chi la decompose in sillabe, chi in lettere a ciascuna apponendo un senso. Per dire qualcuna delle più ingegnose, Beausobre la trae dalle voci *αβρῶς* e *σῶω* il *bel Salvatore*. Wendelin crede che le quattro prime lettere di *αβρααζ* siano le iniziali delle voci ebraiche *אב בן ריה הקרוש* (*Abben Ruah a kadosc*) indicanti *Padre, Figlio, Spi-*

rito santo; e le tre ultime, delle voci greche *σωτηρια από ξύλου*, *salute pel legno*. Il sapere che questo era il simbolo de' Gnostici Basilidiani, sincretisti nella dottrina e nella credenza, toglierebbe la stranezza del comporre una voce di ebraico e di greco: il male però si è che i Basilidiani non ammettevano nè la Trinità nè la morte espiatrice.

Conosciutissimo è che i Greci denotavano i numeri con lettere: ora ΑΒΡΑΞΑΣ o ΑΒΡΑΣΑΞ formano 365; e trecensessantacinque, secondo i Gnostici Basilidiani, conformi in ciò agli Egizj, erano le intelligenze interposte fra il mondo nostro e il superiore: essi dunque con tal numero esprimevano quei demoni, e consideravano come amuleto la voce che indicava la totalità di essi. Trova appoggio quest'interpretazione nell'asserzione precisa di sant'Ireneo e nel costume conforme de' primi secoli cristiani. Così nell'Apocalissi abbiamo il 666 come il vero numero, e che si è prime coll' *Abadona*. Νῆλος e Μῆζαραι, tanto frequenti, rendono pure il 365. *Haarez*, che scritto in ebraico si legge 296, è nel Talmud il duce di ducentonovantasei armati che presiedono al corso del sole.

Bellermann, e quasi conforme a lui il Munter, lo deducono dal copto; ove *sadsch* vuol dire parola, e dovette dai Greci essere scritta *σαξ ο σάζ*; e *abrax* significa santo, adorabile; così che s'avrebbe *parola sacra*; o secondo Mûnter *parola nuova*, deducendolo da *berre*. Ma non sembra ciò potesse formar il soggetto d'un amuleto.

Talora col nome di abrax e di pietre basilidiane se ne indicano alcune affatto gentilesche, ed opera di magli e astrologi antichi. In una recata da Spon è scritto: *ιω αβραξας αδωνι αγιον ὄνομα ἀξια ἰσχυρας ψυχοζατε σέβειαν παύλειαν ἀπό παντός δαιμονος* (*Jao Abraxas Adonai, sanctum nomen, dignae potestates, servate Vibiam Paulinam ab omni malo daemone*).

Alle volte confondeansi simboli pagani e cristiani; e in una v'è Giove fulminante, e sul rovescio ΙΑΩ CΑΒΑΩ.

In qualche museo vanno col nome di abrax e anche alcuni idoletti mistici e gnostici.

KIRKER, *Oedipus aegyptiacus*, tom. II, p. 2.

MACARIUS, *Abraxas, seu de gemmis basilidianis*. Anversa 1637.

PIGNORIUS, *Mensa Isiaca*. Amsterdam 1669.

AUGUSTINUS, *Gemmae et sculpturae antiquae depictae*. Francoforte 1694.

MONTFAUCON, *Palaeographia graeca*.

Museum Oedescalum, seu Thesaurus antiquarum gemmarum a P. S. BARTOLO. Roma 1731-32.

BEAUSOBRE, *Histoire du Manichéisme*.

BELLERMANN, *Ueber die Gemmen der Alten mit dem Abraxasbilde*. 1820.

MUENTER, *Kirchliche Alterthümer der Gnostiker*.

MATTER, *Histoire critique du Gnosticisme*.

TACCONI, *De tribus gemmis basilidianis*.

CHUEZER, *Zur Gemmenkunde*.

§ 148. — Anelli.

L'uso principale delle pietre incise era il fregiare anelli. Questi erano o di semplice ornato o sigilli. Ne' musei se ne trovano fin delle prime dinastie egizie. Già nella Bibbia abbiamo che Giuda figlio di Giacobbe diede a Tamar il proprio anello, in pegno di promessa; e che Faraone pose il suo in dito a Giuseppe, come segno di autorità. In Omero parlasi del suggellare con impronte, ma non di anelli: al tempo però di Solone erano usati con ricche pietre, ed anche per sigillo. Alessandro, vinto Dario, adottò per suggellare un anello di questo. Augusto a tal uso valeasi d'una testa di Alessandro, poi della propria, come continuarono i suoi successori fin a Galba, che vi sostituì un cane giacente sulla prora d'un vascello. Cicerone dice aver riconosciuta dall'anello una statua di Scipione Africano. E fra i Romani il suggello (*symbolus*) avea quell'importanza che ha fra noi la firma.

I Greci chiamavano gli anelli *dactylidii*, e *sfragis* la materia su cui intagliavansi caratteri e figure, donde i nomi di *dactyloteica* e *sfragistica*. Antichissimo è l'uso d'averne ai polsi. I Mauritani, secondo sant'Agostino, ne infigevano alle narici, e le Etiopi alle labbra; secondo Diodoro, come oggi continuano i selvaggi. Le donne ne portavano sopra la noce del piede (*perisclidi*), talvolta con sonagli. Additansi ne' musei delle

fibule, per impedire le soddisfazioni sessuali. Ai gladiatori mettevansi anelli alle braccia per crescer forza a' muscoli.

Le armille atletiche sono un anello di bronzo o di rame da 18 a 40 centimetri con ganci. Ora trovansi sul teschio di cadaveri, or presso la destra mano, or isolate sul terreno, e tutte all'estremità settentrionale dell'Agro pretusiano nel Piceno. Erano antichissime: adopravansi ne' guocchi giunici, forse strappandosele di mano, e il vincitore le portava in capo (*Bull. dell'Istituto archeol.*, maggio 1842).

I più soliti erano gli anelli alle dita. I primi Romani gli avevano di ferro; indi ai senatori fu dato il privilegio d'averli d'oro, accomunato in seguito a tutti i patrizj, divenne poi distintivo de' cavalieri, indi degli uffiziali superiori dell'esercito: ma alla plebe restarono vietati, finchè il diritto non si equiparò. Ne variarono l'uso, la materia, la forma, il numero; e sebbene di preferenza si portassero all'anulare della mano sinistra, nell'eccedente lusso se ne posero, non solo ad ogni dito, ma ad ogni falange, eccetto il dito medio (PLINIO, *Nat. hist.* XXXVII; MARZIALE, *Epigr.* v. 41). Si ebbero anelli estivi ed invernali; se ne caricavano le effigie degli Dei, o fossero giganti o fossero penati; onde se ne trova di grossissimi e di strettissimi. Ne abbiamo che pesano un'oncia; ma alcuni sono così grandi, ch'è impossibile servissero al dito; onde si credono voti offerti agli iddii. Isidoro (xix. 32) distingue gli anelli *unguli*, che avevano una gemma incastonata; i *sanotruci*, ove ad un cerchio d'oro sovrapponeasi un tondino di ferro; e i *tinni* tutt'oro. Talvolta erano vuoti, e nell'interno chiudevano amuleti o memorie, e spesso il veleno. Portavano anche molti, come: *Χαίρε: Κύριε χαίρε: ΑΜΟ ΤΕ ΑΜΑ ΜΕ. VITA TIBI: BONAM VITAM: PIGNVS AMORIS HABES: HOSPITA FELIX VIVE.*

Coll'anello, oltre la condizione, esprimevasi lo stato dell'animo: e dopo l'obbrobrio delle Forche Caudine, nessuno pose anello d'oro; nè quando Augusto morì. Lasciavansi pure quando si supplicava o si era accusati. Alla fidanzata davasi all'atto degli sponsali, di ferro secondo Plinio, d'oro secondo Tertulliano. L'*annulus natalitus* presentavasi dai clienti al patrono nel suo compleanno. Su quelli da sigillare (*annuli signatorii*) facevasi incidere una lettera, o un simbolo, o un ritratto; e talvolta all'immagine era unito il nome. Quel segno chiamavasi *symbolus*, e spesso è somigliante a quello delle monete, perchè non solo individui, ma città e Stati aveano suggelli; e così gl'imperatori suggellavano col tipo stesso delle monete. Tali suggelli erano di due sorta; concavi per imprimere la cera od altra materia duttile, e in rilievo per segnare vasi, tegoli, o metter nomi, monogrammi e firme alle lettere. Quest'ultimi erano per lo più bislunghi. L'anello di Salomone, come quello di Gige ed altri, appartengono all'arte magica e divinatoria, e molti ne usarono Greci e Romani.

FR. DE CORTE, *Syntagma de annulis, sive tractatus annularis, de annulorum origine, virtute ac dignitate.* Anversa 1706.

Ad altri usi servivano gli anelli. A sostenere il cortinaggio dei letti, o quello con cui Romani e Greci spartivano ed ornavano le camere (*annuli velares*). Agli schiavi mettevsi un anello di ferro o di bronzo alla coscia o alla gamba: ed al collo dei malfattori e de' servi fuggiaschi. Su quest'ultimi era un'iscrizione. *TENE ME VIA FVGIO, ET REVOCA ME DOMINO MEO BONIFACIO LINARIO*, leggesi sopra un collare illustrato dal Pignorio.

§ 149. — Oreficerie. Mondo muliebree. Addobbatojo d'una dama romana.

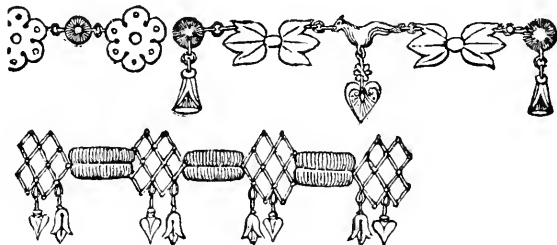
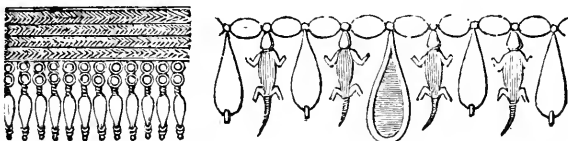
Questo ne conduce a parlare degli altri ornamenti, che costituiscono il mondo muliebree. Antichissimo è l'uso degli *orecchini*. In essi l'anello era d'oro, e di bronzo pei meno ricchi; e alcuni ne esibiamo nella pag. seg., copiati dal museo Britannico. Vi si attaccavano vezzi di varie sorta, e più di tutti pregiate le perle, talora a due o a tre goccie, come quelle che si mette Giunone nell'*Ithade*. Le perle pagavansi il triplo dell'oro sulle rive del golfo Persico e di Taprobana: eppure i Romani se ne caricavano testa, collo, braccia, le pianelle, i letti, le prore delle navi.

Avevasi una cameriera apposta per gli ornati delle orecchie (*auricula ornatrix*. GRUTERO, *Inscr.*). La Venere medica ed altre statue hanno il lobo delle orecchie forato, probabilmente perchè vi stavano orecchini, o vi si poneano nelle solennità, quand'era costume caricar l'idolo di vezzi.

Di ricca e variata forma erano pure i *monili*. I più semplici erano i *monilia baccata*, di grani infilati, quali spesso vedonsi in dipinti antichi e trovansi nelle mummie egizie con cilindri e grani alternati.

Delle figure qui sottoposte, la superiore a destra è della collezione egizia del museo Britannico, con lucertole d'oro alternate a gocce. Quella a sinistra rappresenta parte d'una collana bellissima trovata a Sant'Agata presso Napoli in una tomba, di settantun pendenti, connessi con una specie di catenella di Venezia. Le seguenti furon cavate da sepolcri etruschi dal principe di Canino, ed ora stanno al museo Britannico. Una acquistata dal museo Borbonico il 1837, pesante tre oncie, è formata d'una catenella da cui pendono una serie di fiori, ventuna mascherette di Sileni e venti piccole ghiande, poi trentotto fiori simili a gigli. Altre volte prendevano forma di serpenti, o vi si poneano gemme d'ogni sorta, e

principalmente smeraldi. Di ricche se ne offrivano a Minerva, a Venere, ad altre dee.



Dagli scavi di Cuma nel 1836 uscì una scatola contenente gli attrezzi di ornamento femminile, che anticamente sarebbersi detta *narthekion* oggi *nécessaire*. È di legno e d'avorio con chiave e serratura di bronzo; e il tempo guastò le montature, sicchè residuano soltanto i metalli. V'è uno specchio di rame, colla busta coperta di cuojo, e l'impugnatura di bronzo; due fermagli d'oro in filigrana; un anello d'oro; una scatola d'osso pel rossetto, due spilloni d'osso pe' capelli, un pettine d'avorio, un fuso ed altre minuzie d'osso. Fu riposta nel gabinetto del conte di Siracusa.

Böttiger descrisse la *Tavoletta d'una dama romana*; e qui ne offriamo un sunto per indizio del lusso di quelle donne.

— Il sole che, valicato appena l'estivo solstizio, segna le più lunghe giornate dell'anno, ha trascorso nel suo quotidiano viaggio la quarta ora, allorchè Sabina si desta. Con languida mano soffrega gli occhi, e tacita sbadiglia. Le molliche di pane, inzuppate nel latte di giumenta, con cui s'impastò la faccia coricandosi per conservare morbida e liscia la pelle, disseccatesi la notte, danno al suo viso l'aspetto d'una ma-

schera di creta, qui e qua screpolata; oltrechè ha ella deposti insieme co' vestimenti, ciglia, denti e capegli.

Al noto crepitare delle dita è accorsa Smaragdi. La matrona scende dal letto, sorretta dal braccio delle ancelle; tragitta nel vicino gabinetto, ove una turba di schiave da varie ore l'attende; commette ad una che custodisca l'ingresso, e l'avverte quali mercanti, indovini o portatori di viglietti intrometter deva; pel rimanente de' visitatori ancor dorme. Qual donna consentirebbe di lasciarsi vedere da profani occhi priva di tutte le sue attrattive?

Tostochè Sabina entrò nel gabinetto, le schiave, destinate ognuna a particolare ufficio, pongono mano all'opera. Viene primo il drapello delle cosmete, che imbiancano, imbellettano, pongono denti, pingono ciglia e lasciano la pelle. Nate la maggior parte in oscure borgate latine, han nomi greci: le pomate stesse non sarebbero accolte, se non venissero presentate in vaso greco con greca etichetta. Scafione, recandosi in mano una coppa piena di latte di giumenta appena munto, bagna dolcemente colla spugna inzuppata le molliche disseccate sul viso, e ad una ad una le stacca, e la pelle diligentemente lava e monda. Dopo di che Fiale v'applica biacca e rossetto: ma innanzi dar principio alla delicata operazione, la schiava àlita su forbita lamina di metallo, che da Sabina vien tosto annusata per conoscere se l'àlito della donna è sano e profumato colle pastiglie appositamente masticate; perciocchè della propria saliva adopera Fiale a disciogliere il rossetto, applicarlo, distenderlo sulle guance della padrona. Stigmi intanto sta pronta con una conchiglia di galena di piombo polverizzata e sciolta nell'acqua, miscea somigliante a fuligine; e con un pennelletto, poichè Fiale cesse il luogo, tingendo le sopracciglia di Sabina, le dà qualcosa di ciò che Omero loda in Minerva, chiamandola *occhi-bovina*. Succede Mastiche, a cui spetta la cura dei denti, e molti ella ne reca in iscatoletta d'argento: li pianta nelle gengive, assicurandoli con filo d'oro ai pochi che vi rimangono.

Imbellettata, lisciata, messisi bianchi denti e nere sopracciglia, Sabina rimanda le cosmete, e chiama le pettinatore, perchè quel giorno facciano prova di quanta hanno destrezza e valentia. È l'8 luglio, giorno della rivista solenne de' cavalieri: e la matrona dee assistervi da un balcone della Via Sacra, accompagnata da Saturnino.

Il biondo de' capegli è moda. Sabina che gli ha castani, già quasi s'era indotta a tosarli e metter invece una di quelle costosissime parrucche, che con capellature sicambre d'oltre il Reno prepara la famosa modista del Velàbro. Ma Nape scoprì, pochi giorni fa, presso un profumiere gallo al Circo Massimo, una pomata di nuova invenzione: conviene primamente lavare i capegli con acqua di calce, poi fregarli con quell'unto, poi farli seccare al sole. Sabina s'è sottoposta il giorno innanzi all'incomoda operazione, ed è impaziente che le si tolga la cuffia per vederne l'effetto. « Che bel biondo! L'aurora non ha tinte più vive! » esclamano a gara le schiave. Sabina sorride per compiacenza, e siede trionfante sulla sua scranna a bracciuoli. Calamide con ferro caldo le arriccica le chiove sulle tempie e sulla fronte: Preca le profuma con preziose essenze: a Cipasside, graziosa mora, è fidata la maggior bisogna, di rannodare cioè bellamente la treccia dietro. La treccia è anrodata, ma quale spillone porrà? a lei sta d'indovinare il gusto della padrona. Sa che Saturnino le è caro; non ignora gli amorosi convegni del tempio d'Iside; sceglie perciò lo spillone che è sormontato da due corna, simbolo della luna e d'Iside: la matrona approva, sorride. Alla povera Latride tocca l'ufficio peggiore, il presentare da questa parte e da quella lo specchio; arredo magnifico di lucido, forbitissimo argento, con aurea cornice e astuccio delicatamente cesellato.

Clio è accorsa annunziando che l'egiziana fiorista Glicera chiede d'entrare. È tosto introdotta, accompagnata da due piccoli schiavi etiopi, che recano panieri sul capo; uno de' quali fa pompa di garofani, narcisi, gigli, rose intrecciate a ramoscelli di mirto. Sabina appena li guarda: piaccionle più nell'altro cesto i fiori d'oro e d'argento che imitano i veri, V'è là entro una corona che s'appella d'Iside, perchè simile a quella degli iniziati ai riti della dea: Sabina vi ha tostamente posto sopra la mano, e ricamato sul nastro lesse in caratteri greci *Mia vita, anima mia, galanteria di Saturnino*, a cui la compiacente Glicera prestossi. Ma a turbare la letizia della padrona accorre Spatalo, annunziando che i due piccoli cornucopia d'argento ne' quali contene-

vansi frutti di cera imitanti i naturali, furon gettati a terra nella vicina camera, e guasti dalla scimia. Clio si fa pallida, perchè sua colpa è stata l'aver lasciato l'uscio socchiuso: ma Sabina, cui la fiorista mise di buon umore, non si adira, vuole anzi scorgere nell'accaduto un fausto presagio: accommiata Glicera, e dice a Clio che le sborsi dugento sesterzj.

Nè la matrona restò inoperosa durante il colloquio colla fiorista; diè compimento al leggiadro edifizio della pettinatura, nè occorsero ancora colpi di spillone nel seno o nelle braccia di Calamide, o graffiature sulle guance di Paseca, come non raro avviene: chè le matrone, durante l'acconciatura s'abbandonano a capricci crudeli; e avvezze ai combattimenti gladiatorj e a dilettersi del sangue versato, e dall'infanzia a veder gli schiavi barbaramente puniti, disfogano sulle meschine che le circondano il corruccio per gli avversi accidenti della lor vanità o de' loro amori. Le schiave in que' giorni sciagurati abbiano pure tutta la destrezza della Grecia, pagano il mal umore delle padrone: ed essendo nude fino alla ciotola, oltrono largo e doloroso campo alle graffiature, ai morsi, alle spille che l'inviperita matrona loro figge nelle braccia o nel seno. Spesso il gastigo veniva commesso allo schiavo aguzzino (*lorario*): la sventurata, sospesa penzolone pe' capegli, subiva la flagellazione finchè la padrona dicesse *Basta*.

Torniamo a Sabina che ha sporta la mano a Carmione tagliatrice dell'ugne, e a cui sovviene in quel momento aver udito da un medico ebreo, che il mescolare i minuzzoli delle ugne a cera, e appiccicarla a strana porta, sgombra assai malurie; onde chiama Latride che que' minuzzoli raccolga. La poveretta, che dolcemente astratta, ricordava in quel punto i lieti giorni dell'adolescenza nella nativa Efeso, sussulta all'improvviso sonare del suo nome, e lasciarsi cadere appiedi l'astuccio cesellato. Sabina a quella vista balza in piedi come una furia; avventasi sulla meschina; la percuote con quanto ha di forza; buon per Latride che le ugne furon recise; pure la morde, l'insanguina, e peggio farebbe se non fossero sopraggiunti due paggetti di bionda inanellata capellatura, in finissimo lino egiziano, portando la colazione. Uno d'essi reca vaso dorato in cui sibila l'acqua bollente: tiene l'altro nella diritta otto fichi in paniere d'argento, e nella sinistra una guantiere con due coppe e una boccia di vino di Cipro. Sabina costuma temperare il vino con alquante gocce di acqua bollente, secondo prescrive il medico Archigene.

Il giungere dei paggi non avrebbe forse salvato Latride, se lo stoico Zenotemi, filosofo di casa, non si fosse precipitato ansante nella camera. E calvo; barba incolta fin alla cintola: logoro mantello, camicia di lana che lascia a scoperto le gambe villose, e per calzari un'assicella tenuta con corde. Questo discepolo di Zenone è impaziente di presentare a Sabina la prole di cui la maltese cagnetta s'è sgravata testè; tiene anzi la cagnesca famighuola in un seno del mantello; e deh come la matrona s'allegra che la sua Mirrina, si sperta a non abbajare che agli importuni e al marito, si trovi bene dopo il travaglio del parto! Chi non riderebbe a vedere la gentile bestiolina sporgere il muso dal sajo del filosofo a leccargli la barba prolissa, non so se per gratitudine, o perchè v'annasi qualche reliquia di jeri! Nel tornare dalla villa Campana, Sabina incaricò Zenotemi di custodire lungo il viaggio la cagnetta: giunta a Roma, gli fe dire che fidata a lui voleva finchè non si fosse sgravata; lo approvigionerebbe di fegati d'oca e di pasticci di sesamo per la puerpera: e Zenotemi che ghiotto era, fu lieto d'aver Mirrina in custodia, nell'intenzione di appropriarsi quegli intingoli, lei tenendo a salutar dieta. Ed or veniva appunto gongolarlo a presentare la cagnesca nidiate alla matrona; la quale « Ti do (disseglj) il più bello di cotesti fichi, se m'im-
« provisi un epigramma su questo fausto avvenimento ». E il greco senza esitare:
« Allorchè la gentile Mirrina fu presso a partorire, Diana venne in suo ajuto a miti-
« garle i dolori, chè la dea non accorre soltanto alla ebiamata delle donne; avendo
« cara la caccia, care ha le madri de' bracchi e de' levrieri ».

L'arrivo di Zenotemi, le novelle sue, le carezze prodigate da Mirrina tirano in lungo la colazione. Sabina, volendo ricuperare il tempo perduto, non dà licenza d'entrare a Gratiidone, cui speciale uffizio è narrare ogni mattina le nuove che corrono per la città. In cambio, la guardaroba Droso è chiamata, ed alla sua interrogazione se appor-
tar deva la tunica dalle frangie d'oro o quella da' ricami di perle, Sabina chiede a

Cipasside « Qual è il tuo avviso? » E la Mora modestamente, « Chi può attentarsi « (risponde) di consigliar te, che modello sei alle Romane in fatto di buon gusto? « Pure, non dicesti, in mandare l'altro di a Saturnino quella collana di perle acciò « ne fregiasse il pettorale e il frontale del suo cavallo di parata, che simile guarni- « tura tu porteresti nel giorno della rivista? » La matrona comanda a Drosò la tunica dalle perle. Cipasside accosta un bacino d'argento, e bagna con latte le dita della padrona; Nape tende un pannolino, ma Sabina accenna ad uno de' paggi, e riassicua le dita nelle ciocche lucenti de' capegli di esso.

Drosò intanto è corsa per l'abito richiesto: accompagniamola nelle inferiori camere, e trascorriamo con lei vasti cameroni, dove schiavi d'ambo i sessi danno opera ad arti e mestieri diversi: nel primo filatrici e tessitrici di stoffe; nel secondo le cucitrici; le ricamatrici nel terzo; ultima viene la guardaroba.

Impone la consuetudine alle Romane di presentarsi in pubblico uniformemente vestite, coll'abito matronale, tutto bianco, di lana o di seta, ad eccezione delle inferiori frangie di porpora o d'oro. La sola ricercatezza permessa è il dare a questo bianco il maggior risalto; s'inventarono pres-oj a farlo ondato e a screzj: vuole poi la moda che con sommo studio s'architettino le pieghe; al quale uopo scorgiamo intorno tanti ordigni grandi e piccoli. Negli armadij in giro alle pareti sono racchiusi gli arredi, le biancherie di Sabina: ha tuniche di tutti i colori che adopera di notte, quando, travestita da cortigiana o da liberta, corre le vie di Roma. Drosò, nel porre il piede nella guardaroba, chiama la tunica dalle perle; e quell'abbigliamento, di gratissime fragranze, le viene porto da una schiava.

Sabina s'è posta la camicia di tela cotone con maniche corte: Cipasside le sostiene il seno con una fascia: Drosò porge la tunica, tessuta di lana di Mileto, mista a cotone; le maniche coprono la superior parte del braccio, sparate per lo lungo sul davanti, strette ai polsi da aurei fermagli; porporina e larga due dita è la fascia che segna intorno al seno il lembo della tunica, e scende a circoscriverne la falda.

Qui fassi avanti Spatalo, custode delle gioje, collo scrignetto aperto. Cipasside ha posto la mano sulla triplice collana di perle, il più prezioso di quei monili; il nome che gli si rappecca, vale assai a crescergli il valore; chè i Romani non tengonsi contenti a questi giorni di vedere i loro deschi coperti di tazze murrine od auree od incrostate di gemme, se provare non possono, con un tal qual albero genealogico, che una tale coppa viene in diritta linea da Nestore, o che in quell'altra Didone mesce ad Enea: nè le matrone chiamansi paghe de' loro braccialetti e monili, se il giojelliere non ha loro dimostro che appartennero a qualche straniera eroina, per lo manco la moglie d'un Seleuco, d'un Tolomeo, d'un Mitradate, d'un Erode. Niuna orientale regina ha però levato di sè tanto grido, e destata ne' Romani tanta ammirazione e pietà, quanto Cleopatra: di niuna pongono le matrone tanta vanità in possedere giojelli, quanto della bella amica di Cesare: delle sue collane di perle soprattutto suona alto la fama, e una di queste a Sabina donò il marito, tornato da Alessandria, ove la comprò per un milione di sesterzj. Checchè ne sia della provenienza vera di cotesta collana, ella è degna per la sua bellezza d'aver appartenuto a Cleopatra.

Posta che ha Cipasside la collana; Spatalo trae dallo scrigno gli orecchini di tre magnifiche perle ciascuno; di quelle contro cui, mezzo secolo dopo, Seneca imprecava, dicendo: « Non sono perle coteste, ma patrimōij interi ». Spatalo porge i braccialetti e gli anelli, quattro que' primi, d'oro cesellato e incrostato di brillanti; sedici i secondi; da porre due ogni dito, ad eccezione de' medj. Quegli anelli sono cammei incisi da famosi artefici, ed appartengono alla categoria degli estivi; conciossiachè le Romane hanno giojelli diversi per le diverse stagioni, di maggior mole pel verno, più graziosi e leggieri per la state.

Chi sa quando finirei se ragionar volessi di quanto si contiene nello scrigno di Sabina: accennerò solamente d'un anello e d'un amuleto. Quello rappresenta un amorino che cavalea un leone in sardonica, capolavoro dell'incisore Plutarco. La matrona vede semedesima simboleggiata nell'amorino, Saturnino nell'imperator della foresta; e il giovane, cui sta a cuore la generosa cugina, fa plauso alla gentile allegoria, e spaccia anzi per suo un epigramma rubato ad Argentario di questo tenore: « Veggo su questa pietra Amore trionfante, che con ardito braccio doma il furore d'un leone. Ve' come

« colla sinistra mano gli batte l'irta criniera e regge coll'altra la briglia. Guardo trepi-
« dando questo nemico della pace del mondo, raggianti di splendore divino. Ha sot-
« tomessi il re degli animali a' suoi voleri: il cuor d'un uomo saprà resistergli? »

L'amuleto, da un sacerdote di Serapide consacrato sotto l'influsso della costellazione che vide nascere Sabina, ha virtù di preservarla da qualunque sinistro: in diaspro rappresenta una testa di Serapide posata sopra un piede romano.

Ecco finalmente Sabina addobbata: non le manca che indossare il manto o *palla*; operazione importante, che deve coronar l'opera lungamente elaborata: nè facil cosa è il panneggiar leggiadramente quel manto, n' vogliono adoperare a tal uopo spille, uncini, o somiglianti artifizj, bensì usar arte, ond'esso passando sotto la sinistra ascella, lasci a scoperto da quella banda il braccio e la spalla, e scenda con belle pieghe fino a terra. Cipasside, allorchè ha finito di acconciar quelle pieghe, « Tu eclisserai (esclama), o Sabina, tutte le matrone per la bellezza e per la magnificenza del tuo addobbo. — I cavalieri (aggiunge Nape con certa quale malizietta) sfilando a te innanzi, non sapranno da te ritorcere gli occhi abbagliati ». Sorride Sabina. Droso è corsa intanto ad avvisare gli otto Cappadoci di venirsene sotto al portico colla portantina. Venere, a cui le Ore e le Grazie danzano intorno, non incede con aspetto più trionfante. Sabina s'è guardata per l'ultima volta nello specchio: Cipasside e Nape uscirono in cerca delle code di pavone, che a modo d'ombrello esse tengono levate per via sopra il capo della matrona.

« Ov'è Latride? » chiede Sabina sul limitare della camera. La meschina corre inginocchiarse davanti, e la padrona comanda: « Spatalo, fa che il lorario ponga in ceppi « costei, le dia a lavorare il doppio delle altre serve, e solo pane e acqua fin a nuovo « ordine ». Così dicendo esce maestosa, ed entra nella lettiga.

Le leggi romane vietano i cocchi, se non in occasione di trionfo o di processioni religiose: laonde s'è propagato l'uso delle lettighe, sorrette da bastoni orizzontali, coperte da padiglione. I lettighieri, che colle spalle sostengono l'estremità de' bastoni, vestiti di lana verde procedono in cadenza. Sono otto, di nazione cappadoci, d'atletica statura, ben pasciuti, Ercoli asiatici che Sabina scelse ella stessa sui palchi e nelle trabacche dei mercanti di schiavi. S'inoltrano attraverso della moltitudine stivata, senza rallentare il passo; facendosi dar luogo dai cittadini, a cui gridano da lunge in loro barbaro accento: « Largo! largo! » Due lacchè etiopi precorrono alla portantina: Nape da un lato, Cidassipe dall'altro tengono alte le flambelle di pavone: seguono due schiavi, portando i cuscini. —

Bellissime galanterie d'oro si raccolsero nelle tombe egiziane, e più nelle etrusche e negli scavi d'Ercolano e Pompej. Fra le molte preziosità de' numerosi sepolcri della Basilicata, presso Crumento si rinvenne un cadavere cinto d'armi, di vasi e tripodi d'argento, e con una corona d'oro composta di due rami di quercia, ed altre con ghiande ed api unite per attaccagnoli d'oro e molte figure in atto di danza. Fu illustrato dall'Avellino negli *Atti dell'accademia Ercolanese*.

Elegantissime orerie sterraroni pure a Ruvo, fra cui singolare una corona di mirto sul teschio d'un guerriero, con foglie d'oro, frammiste di altre smaltate di verde; e di bacche or d'oro or di pietra o di pasta, innestate in un calice verde, ad imitazione detta natura. A Kertsch (Panticapea) se ne scopersero alcune, più belle di quelle di Pompej e Sicilia (*Annali di corrisp. arch. t. xii*). Il museo etnografico di Monaco serba moltissimi ori, alcuni anche egiziani, e una stupenda ghirlanda trovata ad Armento. La migliore raccolta d'ori etruschi è nel museo Gregoriano.

§ 150. — Corone.

I Galli portavano monili al collo (*torques*), e Tito Manlio ebbe nome di Torquato da quello che tolse a un Gallo ucciso. Dipoi questo divenne un modo di decorazione ai soldati, com'erano pure le armille. Ne offriamo alcuni esempj nella figura *a* della pagina seguente.

Decorazioni di maggior importanza erano le corone, che a questo capo possiam riferire, benchè non sempre metalliche. La corona *graminea* od ossidionale veniva

donata al generale che liberasse d'assedio una città o un esercito: formavasi coll'erba della città medesima, o del campo (fig. b).

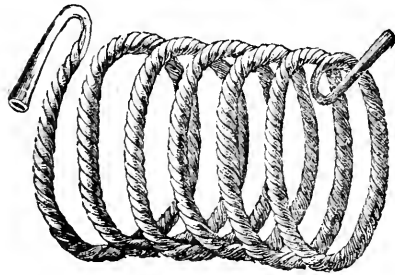
La corona civica toccava a chi avesse salvato un cittadino, coll'iscrizione *OB CIVEM SERVATVM*: si faceva di elce, poi d'eschio, infine di quercia, a modo che vedesi nella fig. c. L'altra (fig. d) è una medaglia rappresentante Marco Lepido, col trofeo e la civica corona e *H. O. C. S.* cioè *hostem occidit civem servavit*. La si potea portare continuamente, e chi l'avesse meritata aveva posto d'onore agli spettacoli, esenzione dalle gravezze, sì egli, sì il padre e l'avo suo; e la persona salvata gli dovea gli uffizj di figlio. Tal corona ricorre frequentissima nei monumenti, e massime sulle medaglie, meritata o no.

La corona navale e la rostrata o classica erano d'oro, e davasi a chi primo salisse a bordo di nave nemica, o a chi riportasse una vittoria navale. Avea la figura o di rostri o di prue, come in e:

a



b



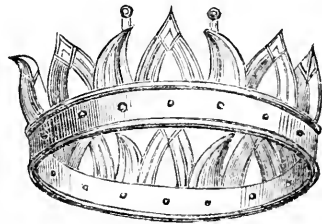
c



d



e

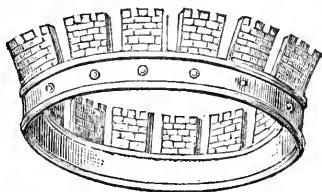
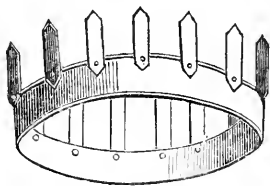


La corona murale faceasi d'oro, in forma di merli (fig. *f*); e davasi a chi salisse primo le mura nemiche. Di questa suole fregiarsi la testa di Cerere (fig. *g*): e l'esempio che produciamo, tolto dal Caylus (*Recueil d'antiq.* vol. v, tav. 3), merita considerazione, perchè rappresenta un'intera fortificazione, cioè la torre in mezzo, e in giro la cortina, interrotta da torricciuole sugli angoli.

Al soldato che primo varcasse a forza il vallo nemico davasi una corona pur d'oro, figurante la palizzata della trincea (fig. *h*).

I trionfatori portavano in fronte una corona d'alloro, qual trovasi ogni tratto sulle medaglie, or colle bacche e colle bende, or no. La qui effigiata *i* rammemora il trionfo PARTICO di Ventidio luogotenente di Antonio; l'unico che i Romani riportassero sopra quel popolo. Una corona d'oro e gioje tenevasi sospesa sopra il capo del trionfatore. Una, detta *provinciale*, si mandava in dono al generale, non dall'esercito come le anzidette, ma dalle provincie. Quest'omaggio si ridusse poi ad un tributo, che chiamavasi *aurum coronarium*.

Quando, non il trionfo, ma si concedesse soltanto l'ovazione, la corona faceasi di mirto. Tal è nella medaglia *j*, qui sotto; ma essendo ad onor di Cesare, potrebbe al-

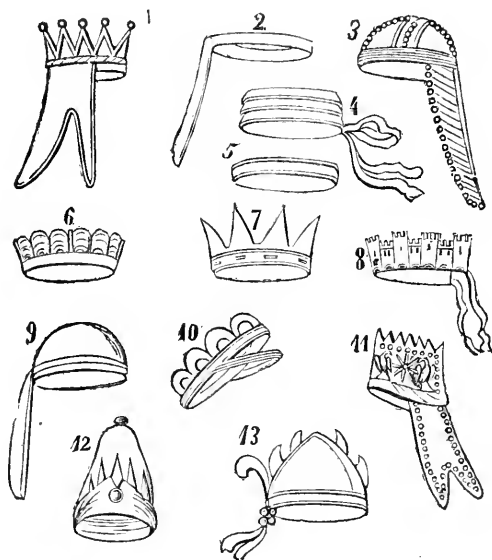
f*g**h**i**j**l*

ludere alla sua derivazione da Venere, cui quell'ar busto è sacro: vi si vedono insieme le insegne del supremo sacerdozio, il lituo, ecc.

Nell'altra *l*, ad onore di Lepido, la corona è d'ulivo, e destinavasi a chi avesse contribuito ad un'azione che meritava il trionfo, ma senza intervenire personalmente.

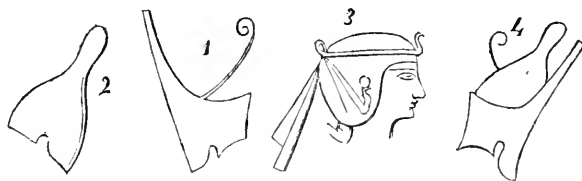
Di più altre corone trovansi la memoria nei classici, e la figura sui monumenti. Di quercia davasi a Giove, ma senza ghiande; d'edera a Bacco: quelli che assistevano ai sacrificj ghirlandavansi di pino, di cipresso, o d'altri fiori sacri alla divinità che onoravano: ai morti mettevansi corone *funebri* o *sepolcrali*: di fiori le aveano i convivi e le spose: se ne sospendevano alle porte delle amanti, o per giorni natalizj. Corona tutta propria dei sacerdoti era quella d'ulivo, d'oro, o di spighe come in questa qui contro.

Quanto alle corone d'altri popoli esibiamo ancor questi disegni di alcune asiatiche.



Le più antiche erano una fascia avvolta al capo (fig. 4), che poi fu cambiata in lastra d'oro, come al 2 e al 5, più o meno ornate come al 6, 7, 8, 10, la qual ultima ha anche la guiglia per esser allacciata sotto al mento. In queste il primitivo diadema serve di base agli ornamenti; in altri li ciinge, come al 3, 9, 13: talvolta la fascia annodava il berretto alla nuca, come all'8, 11.

Forse quelli a due o tre fasce, come nel 5 e 4, alludevano a due o tre paesi dominati. La corona persiana pare fosse un berretto (*cidaris*) con una fascia attorcigliata, come al 12. Fra gli Egizj la corona prende forma di berretto o tiara o elmetto, come da queste figure.



§ 151. — *Toreutica.*

La *toreutica* o cesellatura consiste nel lavorar i metalli con istromenti di punta, e principalmente nello sbalzarli. A questo modo lavorossi ne' migliori tempi l'argento; in qualche parte anche l'oro, il bronzo, il ferro, massime per fregiare armi e scudi. Talvolta su bacili d'argento le composizioni erano di figure riportate, che poteansi adattare a diversi.

Monumento unico è la patera d'oro trovata a Rennes nel 1774, e custodita nel gabinetto imperiale di Parigi. Il tondo di mezzo rappresenta una sfida a bere tra Ercole e Bacco, il quale tiene in mano un ritone; e ciascuno ha i proprj simboli. Un giovine satiro suona il flauto doppio, e Pan la siringa; oltre il vecchio Sileno e tre baccanti. Attorno gira un bassorilievo figurante il trionfo di Bacco sopra Ercole: tre genietti a sinistra empiono d'uva un canestro: apre la marcia una baccante che suona i cimbali; segue un baccante col tirso in una mano, e nell'altra la cavezza d'un camello, su cui sta Sileno ubriaco, al quale una baccante offre da bere in un cantaro. Due giovani baccanti han ciascuno un pedum e un grappolo d'uva: poi una baccante suona i cimbali; e al par d'un baccante col pedum, guarda Bacco che cozza con un capro. Segue una baccante vestita di tunica e danzante, poi un satiro che suona la siringa, una baccante che danza sonando il cimballo: un baccante cinto della nebride e col pedum o vincastro, precede un plaustro che porta una corbella d'uva, tratto da due capri. Dopo un baccante che suona il flauto doppio, segue una danzatrice, e un altro baccante che la guarda; poi Ercole ubriaco, coronato di pampini, e sostenuto da due genietti, uno de' quali gli porta la clava. Vien dopo il carro di Bacco tratto da tigri e preceduto da un satiro fra altre figure. Corre tutt'attorno una ghirlanda di quercia, poi un altro circolo, decorato da sedici medaglioni, che rappresentano Adriano, Caracalla, Marc'Aurelio, Faustina giuniore, Antonino Pio, Geta, Comodo, Faustina maggiore, ripetute come gli Antonini, Severo, Giulia Domna. Questi medaglioni sono cinti alternativamente di fiorami e di squame. Ci fermammo a descriverlo per la molta istruzione che può venirne all'archeologia figurata.

§ 152. — *Damaschinatura, agemina, nielli.*

La *damaschinatura* consiste nell'inserire nel ferro od acciaio striscie d'oro e d'argento a disegno. Con tale artificio son lavorati occhi, collane, altri ornamenti egizj; e in più luoghi anche la Tavola Isiaca del museo Torinese, del resto incrostata d'argento così sottile, che alcuno suppose gli Egiziani conoscessero già l'arte di sciogliere quel metallo e precipitarlo sul rame, facendo svaporare il liquido in cui era sciolto, come noi usiamo coll'amalgama. I Greci, come di tutto il resto, così si fecero inventori della damaschinatura; ed Erodoto ne dà il merito a Glauco di Scio, cui attribuivasi una grande tazza donata da Aliatte al tempio di Delfo. Più si lavorò in tal modo nel Basso Impero, e singolarmente dagli Orientali.

Poco ne differisce l'*agemina*; se non che la damaschinatura si fa con tagli più minuti e profondi, e l'*agemina* per sovrapposizione di foglie, o talora di soli fili d'oro e d'argento sovra un fondo preparato a riceverli con una serie d'ineguaglianze. Distingua si però dalla damaschinatura delle armi di taglio, che si fa con lamine alternate di ferro e d'acciajo, attorcigliate e battute, e su cui si passa una mano d'acido nitrico, che intaccando inegualmente il diverso metallo, vi forma certe striscie o onde.

Se invece d'inserire negli intagli laminette metalliche, vi si infonde una mescolanza d'argento e di piombo detta *nigellum*, se ne formano i *nielli*. Cominciarono ne' bassi tempi, e dieder origine all'incisione in rame.

§ 153. — Specchi, scudi.

In *Giobbe* e nell'*Esodo* è già parola degli specchi; non in *Omero*, neppur dove minutamente descrive la tavoletta di Giunone. Spesso servivano di specchio i piatti e bacili

Di consueto si faceano di metallo, e propriamente d'una composizione di stagno e rame, che molta cura voleva per essere preservata dall'ossidazione e conservata lucente. Sotto l'Impero crebbero quelli d'argento, e trovasi menzione di qualcuno d'oro, se pur non va inteso degli ornamenti. Erano rotondi e con manico, e molte volte aveano intagli e rilievi. Se ne ricordano alcuni a più faccette, talchè moltiplicavano i riguardanti: altri *mostrifici*, dice Ateneo, erano posti nel tempio di Giunone, i quali colla variata convessità rendeano strani visacci. L'uso d'offerirli ai tempj era comune: ed è noto l'epigramma dell'*Antologia*, dove una donna invecchiata offre lo specchio a Venere, perchè vedersi qual era non può, qual è non vuole. Ne faceano altresì di pietra, e sembra non ignorassero quelli di vetro con foglia metallica. Che ne usassero pure di grande dimensione, appare dalle lubricità che Seneca racconta di un certo Ostilio (*Quæst. nat.* t. 16).

Gli specchi etruschi (e forse son tali molte di quelle che passano per patere graffite) rappresentano divinità e fatti dell'età eroica greca, sovente rese nazionali per via delle figure della demonologia etrusca. Altri offrono divinità alate, che forse presiedevano alla fortuna: o Dei penati, che tenevansi come preservativi dal fascino. Pochi sono di soggetti domestici e con ritratti. Ed. Gerhard (*Etruskische Spiegel*, Berlino 1860 e seg.) fe la maggior raccolta di specchi etruschi in 20 anni di ricerche: finora ne pubblicò da 250, la più parte inediti, con spiegazioni ingegnose ed erudite.

Consueta dedicazione agli Dei erano anche gli scudi, alcuno de' quali si trovò in natura, molti più sono effigiati sulle monete. Erano lavorati a cesello, e con bellissime composizioni. Tali erano le *parmæ votivæ* o scudi, del qual genere si pregia assai questo del museo di Woodward; è convesso, e credesi figuri Roma presa dai Galli; per



umbone ha un mascherone con corni e foglie; e si reputa dell'età di Claudio imperatore.

GERHARD, *Ueber die Metallspiegel der Etrusker*. Berlino 1838.

DODWELL, *De parmæ woodwardiana*. Oxford 1713.

Siffatti usi erano comuni anche alle genti chiamate barbare; e il museo di Leida acquistò testè un anello d'oro ben grosso con iscrizione giavanese, e due manichi di specchio di bronzo trovati anch'essi a Giava.

CAPO SETTIMO

PALEOGRAFIA, EPIGRAFIA E DIPLOMATICA

§ 154. — Definizione e uffizj dell'epigrafia.

Alle iscrizioni s'addice più propriamente il nome di monumenti, essendo poste per ammonire i posteri degli avvenimenti. I Greci le chiamavano *epigrafe* ed *epigramma*; i Latini *marmor*, *lapis*, *titulus*, *monumentum*, *memoria*, *tabula*, *mensa*; *epitaphia* sono quelle sulle tombe.

L'*Epigrafia*, scienza intermedia fra quella delle lingue e quella delle antichità, tratta delle iscrizioni e del modo di leggerle, intenderle, accertarne l'autenticità. Il primo uffizio si fonda sulla cognizione de' caratteri, delle sigle e dell'età loro; e più propriamente dicesi *Paleografia*. Il secondo dipende dalla cognizione delle lingue e delle costumanze; col che si riesce non solo a intendere, ma a supplire le guaste e mut late. Pel terzo vuolsi un particolar genere di critica di tutti gli accidenti estrinseci ed intrinseci d'una lapida, per accertare se non fu finta od alterata.

Da questo studio derivasi poi l'abilità di esprimer cose e idee moderne in lingua e stile antico, siccome tocca fare tuttodi agli epigrafisti, e a quei che danno iscrizioni per monete e medaglie, non sempre con pace fra la ragione e l'erudizione. In ciò e come precettista e come modello primeggia il bresciano Stefano Morcelli.

STEFANO MORCELLI, *De stilo inscriptionum latinarum*, lib. III. Roma 1780.

— *Inscriptiones commentariis subjectæ*. Ivi 1785.

ZACCARIA, *Institut. antiquaria lapidaria*. Ivi 1770.

NICOLAI, *Tractatus de siglis veterum*. Lione 1705.

SCIP. MAFFEI, *Græcorum siglæ lapidariæ*. Verona 1746.

— *Arte critica lapidaria*; incompleta.

D. COLETI, *Notæ et siglæ quæ in nummis et lapidibus apud Romanos obtinebant, explicatæ*. Venezia 1785.

J. GERHARD, *Siglarium romanum*. Londra 1792.

SEGUIER, *Prolegomena epigraphica*, che è una storia della scienza epigrafica (manoscritto nella biblioteca imperiale di Parigi).

SPOTORNO, *Trattato dell'arte epigrafica*. Savona 1815.

HUGO WITTENBACH, *Neue Beiträge zur antiken heidaischen und christlichen Epigraphik*. Trier 1855.

FRANZ, *Elementa epigraphicæ græcæ*. Berlino 1840.

NOTARI, *Trattato dell'epigrafia latina ed italiana*. Torino 1856.

Manca ancora una compiuta *Doltrina delle iscrizioni*.

§ 155. — Utilità delle iscrizioni.

Le monete e le iscrizioni sono i monumenti più preziosi alla storia, perchè favellano: qual più, è disputa fra i dotti. Le monete, oltre l'iscrizione, portano le impronte che tornano di grande utilità. Ma anche talune epigrafi sono figurate; queste ci fanno conoscere non solo nomi, ma fatti e leggi, ed in ogni lingua; da esse si ricavò la serie di medici, di pittori, d'architetti, d'editizj, di domestiche incombenze affidate a servi e schiavi; con esse si chiari la cronologia, si corressero errori storici e passi di scrittori, si conobbero molti riti e pratiche religiose, e l'esistenza di paesi e di fabbriche. Dalle

iscrizioni abbiain molte cose che i libri non danno intorno all'istoria sociale e domestica, e non v'è a temere scorrezione di copista o alterazione; da quelle la forma delle lettere e l'ortografia antica; con esse si vennero perfino a ritrovare lingue perdute. Da un discorso tenuto da Claudio ai Lionesi si trassero cognizioni storiche affatto nuove, dalle quali il Niebuhr dedusse importanti conseguenze. Poi tuttodì vediamo dall'epigrafia cercarsi appoggio a nuove verità storiche; intento utilissimo, purchè seguito con parsimonia, e sempre col soccorso della letteratura.

In questa fatica si parte sempre dal supposto che gli antichi ritraessero, nelle iscrizioni loro, le idee, la civiltà, le denominazioni proprie; al contrario di noi, che ci facciamo a svisare le nostre per voler esprimerle con formole, e sovente con linguaggio che non è il nostro.

Oloa Kellermann danese illustrando due iscrizioni de' vigili romani, espose gli ordini delle milizie (*regulum romanorum latercula duo colimontana moxnam partem romana militum explicantia*, Roma 1853). Bart Borghesi dalle iscrizioni del Reno dedusse la storia delle legioni che stanziarono nelle due Germanie da Tiberio a Gallieno (*Ann. dell'Istituto archeologico*, 1859); i diplomi militari di varj imperatori, recentemente trovati, chiarirono la distribuzione delle milizie nelle varie provincie e i loro uffiziali. Le tavole scoperte a Malaga e a Salpensa illuminarono molte parti del diritto municipale. Dalle epigrafi nuove si conobbe il carattere e l'ampiezza degl'istituti per alimentare i fanciulli. (ERNEST DESJARDINS, *De tabulis alimentariis*. Parigi 1854).

§ 156. — Antichissimo loro uso, e materia.

Antichissimo è l'uso delle iscrizioni: e relegando tra le favole le colonne scolpite da Adamo, ne troviamo sui monumenti più remoti dell'India e dell'Egitto. Giobbe desiderava già le sue parole fossero scritte nel bronzo e nella selce: e metalli e pietre furono in fatto la più solita materia delle epigrafi. Erodoto (*Polinnia*) racconta che per decreto degli Amfizionj, si eresse un edificio con iscrizioni ai prodi perituali Termopile. Tuciddide (lib. vi) leggeva su colonne le ingiustizie de' tiranni; e spesso fa cenno di tavole ove i Greci scriveano i loro trattati di paci o d'alleanze. Da Platone (in *Ippia*) sappiamo che Ippia fece disporre colonnette di pietra, con precetti di morale. Secondo Tito Livio (xxviii, 46), Annibale, inalzò un altare, ove leggeansi le sue imprese in punico e in greco. Polibio e Dionigi d'Alicarnasso ci parlano delle tavole storiche conservate in Campidoglio. Altre iscrizioni ci arrivarono in gemme, in vetro, in piombo, in avorio, in bronzo, in rame, e più ancora su vasi figulini, come già avemmo ad indicare.

§ 157. — Paleografia. — Conoscenza delle lettere.

Gli antichi faceano generalmente le iscrizioni nella lingua propria; onde la cognizione di queste e dei loro alfabeti è la prima erudizione necessaria al paleografo. Alcuni caratteri ed idiomj non trovansi adoperati che nei monumenti; di altri abbiain anche carte e libri, ma spesso con molta varietà.

CHISHULL, *De antiquis literis*.

KOOP, *Paleografia critica*.

MONTFALCON, *Palaographia graeca*.

MIGNONNET, *Catalogo ecc.*

NATALIS DE WAILLY, *Eléments de paléographie*. Parigi 1838, 2 vol.

§ 158. — Origine della scrittura.

Donde e come nascesse la scrittura, questo stupendo modo di sostituir segni visibili ai suoni, di mettere in comunicazione il mondo delle forme con quello delle idee, è arcano che forse non trae spiegazione se non dall'alto. Gli antichi ne attribuiscono l'invenzione agli Dei, ad Ermete, a Thot, ad Osiri, gl'Indiani la chiamavano *devà nàgari*, cioè scrittura degli Dei; i Greci, che pure teneano in pronto un inventore nazionale per ogni cosa, s'accontentano averla di seconda mano, da Cadmo che dalla mercantile Fenicia la introdusse nell'agricola Peozia. Lucano (*Phars.* III, 220) ne fa inventori i Fenicj, ma anteriori ad essa i geroglifici, che egli reputa note magiche:

Phœnices primi, famæ si creditur, ausi
 Mensuram rudibus vocem signare figuris.
 Nondum flumineas Memphis contexere biblos
 Noverat; et saxis tantum volucresque feræque,
 Sculptaque servabant *magicas* animalia linguas.

Platone e molti santi Padri credono la scrittura rivelazione divina. Ad ogni modo è forza accostarsi alla cuna del genere umano, e prima della dispersione delle genti, il che toglie speranza di scoprire gl'inventori.

Non è tanto quistione d'arte quanto di filosofia il ricercare se precedesse l'alfabeto geroglifico all'alfabetico; cioè se gli uomini rappresentassero prima l'idea, o prima il suono. Quei che fanno cominciare l'umanità dalla totale ignoranza, suppongono che prima si convenisse tra gli uomini di figurare ciò che si voleva esprimere; dappoi le figure si compendiassero, e ne venissero i geroglifici. Può esser avvenuto anche così: ma questi, rappresentanti l'idea, non potevano mai diventare scrittura nel senso di segni coi quali esprimere i suoni e trasmettere una notizia o la memoria di fatti. Anche coi raffinamenti odierni, la pittura non significa nulla senza il sussidio della parola. D'altra parte la storia contraddice a questa genealogia: e a tacere la Bibbia, ove già parlasi di libri scritti dai patriarchi, alcuni salmi di David sono acrostici, scritti cioè necessariamente con lettere alfabetiche. Le scritture egiziane non possono più considerarsi come le più antiche; inoltre è a decidere se i geroglifici sieno fonetici o simbolici.

§ 159. — Scrittura egiziana.

Al vedere gli obelischi e le casse di mummie coperte di geroglifici, gli eruditi immaginarono che ciascuna figura esprimesse la parola di cui rappresentava la forma. Kircher (che nell' *Oedipus ægyptiacus* non solo presumeva leggerli senza un sistema, ma finse testi d'autori non mai esistiti) ha il merito d'aver cercato l'interpretazione de' geroglifici nella lingua copta. Il danese Zoega, versatissimo in questa, studiò gli obelischi, e pel primo sospettò nei geroglifici un elemento fonetico. Scopertasi, nella spedizione di Buonaparte in Egitto, la stela di Rosetta, trilingue, cioè geroglifica, demotica e greca, nacque speranza di giungere all'interpretazione de' geroglifici; speranza finora non adempiuta, che che se ne vanti.

Il passo di san Clemente che diè il primo lume a questi studj, è tale che moltissimo s'ebbe a faticare nell'interpretarlo. La traduzione più ragionevole par questa: » Gli Egiziani studiosi imparano prima di tutto il metodo di scrittura egiziana, detto epistolare (*epistolographikin*), poi la sacerdotale, di cui si servono gli scrivani sacri, infine la geroglifica. Questa comprende la scrittura ove le parole sono designate sotto la forma loro propria, per mezzo delle prime lettere, e quella che la richiama per via di simboli. A quest'ultima appartengono molte suddivisioni, secondochè si rappresentano gli oggetti al proprio per imitazione, o che si esprimono, sia figuratamente sia per allegorie, sotto forma di enigmi ». Le parole che distinguemmo furono intese diversamente da Champollion e da' suoi confutatori Goulianoff e Klaproth.

Fin nel 1500, Piero Valeriani (*Hieroglyph.* lib. XLVII. c. 27) avea giudicato alfabetici alcuni gruppi di geroglifici.

GOULIANOFF, *Archéologie égyptienne, ou Recherches sur l'expression des signes hiéroglyphiques, et sur les éléments de la langue sacrée des Egyptiens.* 1839.

KLAPROTH, *Examen critique des travaux du feu M. Champollion sur les hiéroglyphes.*

L'NGARELLI, *Interpretatio obeliscorum Urbis.* 1842.

La derivazione dell'alfabeto da' geroglifici fu ultimamente sostenuta da KYOPF, *Schrift aus Bild*, pretendendo che tutti gli alfabeti sieno un'alterazione d'immagini e simboli. Ateph in fenicio vuol dire toro, e l'A rappresenta una testa di toro; beth è casa, e ne ha la figura il B; daletth è porta, e la rappresenta il D. E anche negli alfabeti odierni, il B imita la conformazione della bocca nel pronunziarlo: così l'O: la S è il serpe.

In senso diverso vedi SICKLER, *Die heilige priestersprache der Egyptier als ein dern Semitischen Sprachestamme naherverwandter Dialekt, aus historischen monumenten erwiescn.* 1822-24.

Cataldo Janelli è tra' robusti oppositori di Champollion, *Tentamen hermeneuticum in hierographiam ægypticam veterum gentium.* Napoli 1851.

Non a vedere in proposito molte opere recenti del prof. Enrico Brugsch di Berlino.

I primi studj intorno alla stela di Rosetta versarono sulla traduzione demotica: Young si applicò alla geroglifica, schiarendo ciò che gli antichi aveano detto sull'uso de' caratteri figurativi e simbolici; ed è merito suo l'aver trovato che i nomi proprj erano rinchiusi ne' cartelli, e che corrispondevano segno per segno ai nomi proprj greci e demotici. Con ciò stabiliva egli un valore fonetico a segni geroglifici, idea poi sviluppata da Champollion, il quale generalizzò tali principj, dimostrando che il sistema grafico egiziano adoprò simultaneamente segni d'idee e segni di suoni, e che caratteri fonetici costituivano la massima parte dei testi geroglifici, jeratici e demotici, e le loro combinazioni rappresentavano i suoni e le articolazioni de' nomi della lingua egiziana parlata.

Al contrario Goulianoff tende a provare che i geroglifici erano soltanto una cifra usata dai sacerdoti per celare il pensiero, e ne trae il sistema d'un fonetismo simbolizzato; con questo vorrebbe spiegare anche l'accostamento di parti eterogenee, quasi il nome di queste venisse a formare il nome totale. Così nella sfinge si ha un leone, in copto *moou*, una faccia *now*, ed un cappuccio *culast*, le cui iniziali formano *cusoum*, nome della divinità rappresentata dalla sfinge.

Ma il copto è veramente la lingua anche del linguaggio jeratico? o soltanto del demotico, qual è il secondo testo della stela di Rosetta? Ancora non bene consta; e dopo sessant'anni di discussioni non si è pervenuti a leggere tampoco essa stela, non ostante la traduzione greca che v'è soggiunta.

Pure e Champollion e Goulianoff convengono che la scrittura geroglifica non è ideografica, ma fonetica, combinata in modo che una lettera sia indicata coll'immagine o col simbolo d'un oggetto, il cui nome cominci per essa lettera. Da ciò gli omofoni, che saranno sempre la maggior difficoltà e la più forte obbiezione a questo sistema: ma intanto resterebbe provato che la geroglifica venne dopo la scrittura alfabetica. Nelle iscrizioni geroglifiche i nomi del re o de' grandi funzionarj son rinchiusi in una cornice ellittica che si nomina cartello: talvolta, al primo che contiene il nome, ne precede un altro che mostra il prenome: e poichè la più parte sono di segni fonetici, giovarono a spiegare quella scrittura.

Dalla scrittura geroglifica vuolsi derivata la sacerdotale o jeratica, che ne è una specie di tachigrafia, ov'è ridotta a semplice segno la figura geroglifica o alfabetica. Si adopera nei manoscritti, sulle casse delle mummie, e su pietre isolate di lavoro grossolano, ed anche in iscrizioni disegnate col pennello o incise; ma principalmente su papiri di storia o di contabilità.

Dalla scrittura demotica, o eneoriale, o epistolografica sono esclusi i segni figurativi e vi dominano gli alfabetici: s'adopra negli usi popolari, nei contratti, nei decreti, negli atti pubblici. Essa, come la jeratica, va da dritta a sinistra: la geroglifica, ora va a questo modo, ora all'opposto.

Possediamo manoscritti jeratici fin della XIII dinastia, cioè d'un diciotto secoli av. C. Se accettiamo le date di Champollion il giovane nella 2ª lettera al duca di Blacas, si avrebbe un papiro dell'anno quinto del regno di Meri, 1732 av. C.; uno dell'anno terzo di Amenofi, 1685 av. C.; e uno del decimoquarto, 1674 av. C.; uno dell'anno secondo di Huchurschir, 1580 av. C.; e così via. Quello del 1732 esiste nel museo di Torino, e avrebbe così più di trentacinque secoli. Quelli pubblicati da Amedeo Peyron son di poco più d'un secolo anteriori all'era vulgare (*Papyri graeci regii taurinensis musei aegyptii*; 1826). Or ora il francese Prisse recò d'Egitto un papiro jeratico del tempo di Ceope, onde è il più antico manoscritto del mondo. Di scrittura demotica restano monumenti del tempo di Psammetico, cioè 600 anni av. C.; ed oltre una trentina di papiri contenenti lettere, contratti, documenti giudiziarij, conosciamo pure varj decreti sovra pietra, anche con traduzione greca, come nella stela di Torino e in quella di Rosetta, di cui Lepsius trovò testè un'altra copia a File. L'ultimo manoscritto ove sono miste la jeratica e la demotica, par quello del museo di Leida, giudicato del III secolo.

Del sistema di Champollion lasceremo la esposizione a suo fratel'ò, fatta coll'ammirazione troppo naturale, e con diverso punto di vista nella quistione d'origine:

— La *geroglifica* è composta di segni *geroglifici*, che vuol dire *caratteri sacri scolpiti*. Non hanno un'espressione uniforme; e le differenze che li dividono in tre classi,

indicano verosimilmente l'origine e il successivo perfezionamento del sistema grafico. Ciò che accade oggi fra i popoli del Nuovo mondo, ci rivela quanto avvenne nell'antico, ed in Egitto come altrove, quando rivelossi all'uomo l'idea di scrivere. Gli oggetti materiali colpirono i suoi sguardi, ne notò le forme, e quando volle ricordare o trasmettere la ricordanza d'alcuno di tali oggetti, ne delineò la figura, e questa delineazione fu in un carattere puramente figurativo, che dipinge direttamente l'oggetto e non indirettamente l'idea dell'oggetto, senza indicazione di tempo nè di luogo. A questo punto soltanto pervennero i popoli dell'Oceania.

L'insufficienza di questo primo mezzo dovette sentirsi ben presto; giacchè delineando la figura d'un uomo, non indicavasi un individuo in particolare: lo stesso dite delle figure dei luoghi. Il bisogno di distinzioni individuali creò l'uso di un'altra sorte di segni, ciascuno dei quali divenne particolare ad un uomo o ad un luogo. Segni siffatti furono desunti o dalle qualità fisiche degli individui, o da assimilazioni di oggetti materiali: e siccome essi segni non erano più propriamente figurativi, non furono che simboli, per la qual ragione denominaronsi caratteri *tropici* o *simbolici*, segni ausiliarj dei caratteri figurativi, ed adoperati simultaneamente con essi. Fin a questo sono giunti anche i Messicani, ove ogni individuo viene indicato da una testa umana, segno *figurativo*, presso la cui bocca sta delineato un oggetto scelto o nella natura o nell'industria umana, e ch'era un segno *simbolico*, indicante che gl'individui si chiamavano il serpente, il lupo, la tartaruga, la tavola, il bastone ecc. Delle città, un quadrato era il segno figurativo, ed un serpente, un pesce o altro il segno simbolico, a significar che si appellavano *la città del serpente, la città del pesce*, ecc.

Dalla rappresentazione di quegli oggetti fisici all'espressione delle idee metafisiche immenso passo restava: i popoli dell'antico mondo il fecero, ed espressero con segni scritti le idee *dio, anima*, e quelle delle passioni umane; ma questi segni furono arbitrari o convenzionali, quantunque tratti da analogie più o men vere tra il mondo fisico e il mondo morale, come quando il leone fu preso ad esprimere l'idea *forza*. Questa nuova specie di segni chiamati *enigmatici*, aggiunti alle due prime classi dei figurativi e dei simbolici, furono inventati ed impiegati dagli Egiziani e dai Cinesi, ed il sistema che risultava da questi tre elementi era interamente *ideografico*, cioè composto di segni che esprimevano direttamente l'idea degli oggetti, e non i suoni del nome degli oggetti medesimi. Questo genere di scrittura era pur una pittura, poichè la fedeltà della espressione loro dipendeva dalla fedeltà del ritratto.

Tale sistema di scrittura poteva bastare agli usi del popolo, il quale avendolo immaginato, ne possedeva compiutamente la teoria e la pratica; ma solamente intanto che non ebbe duopo di rendere la sua scrittura intelligibile a società o ad individui stranieri. Tosto che questo bisogno nacque, o solo fu duopo scrivere il nome d'un individuo forestiero ad esso popolo, i segni figurativi, simbolici o tropici non bastarono più, perchè il nome del forestiero non avendo verun senso nella lingua del popolo che voleva scriverlo, e non presentando così nessun'idea, quel nome non poteva scriversi con segni che non esprimevano se non idee.

Analizzarono adunque, non si sa come (!), i suoni che componevano questo medesimo nome, e compresero in pari tempo di quale utilità tornerebbero segni che esprimessero i suoni medesimi; nuovo ed ultimo progresso nell'arte grafica, e che ne fu il più ingegnoso perfezionamento, favorito dalla natura delle lingue di quel tempo, ch'erano generalmente composte di voci e di radici d'una sola sillaba. S'introdussero adunque i segni dei suoni, generalmente chiamati *fonetici*; nè la scelta fu difficile, perocchè non si ebbe altro che ad eleggere tra i segni figurati, per ciascuna sillaba da esprimere foneticamente, il segno rappresentante un oggetto, il cui nome nella lingua parlata fosse quella sillaba medesima. Così il disco del sole espresse la sillaba *re*, perchè questa sillaba era il nome stesso del sole. I Cinesi giunsero a questo processo *sillabico*, e il conservarono senza progresso fino ai giorni nostri, per iscrivere i nomi e le voci straniere alla loro lingua. Gli Egizj pervennero per la medesima via ad un vero sistema *alfabetico*, e l'introdussero nel loro sistema di scrittura, senza mutar la natura de' loro segni figurati.

Or vediamo in che consistessero il sistema antico della scrittura egiziana, la diversità

de' suoi elementi, il modo di combinazione, e le modificazioni nella forma dei segni che il tempo ed i bisogni sociali vi fecero introdurre. Voglia il lettore evitare ogni confusione delle due idee di *scrittura* e *lingua*: nella lingua il vocabolo parlato era il segno diretto dell'idea; e nella scrittura il vocabolo fonetico scritto non era che il segno diretto del vocabolo parlato, e l'indiretto dell'idea.

Nel sistema di scrittura geroglifica degli Egiziani devonsi considerare principalmente due cose: *A.* La forma materiale de' segni che costituisce tre specie di caratteri, denominati 1° geroglifici, 2° jeratici, 3° demotici. *B.* Il valore o espressione particolare di ogni segno, la quale costituisce tre specie di segni, che sono 1° figurativi, 2° simbolici, 3° fonetici.

A 1°. La scrittura *geroglifica* propriamente detta si compone di segni, rappresentanti oggetti del mondo fisico, figure di geometria ecc., o semplicemente lineate, oppure finite ed anche colorate secondo l'importanza del monumento che porta l'iscrizione, o secondo l'abilità dello scultore. Il numero di questi segni differenti ascende a circa ottocento.

A 2°. La scrittura *jeratica* è una vera tachigrafia della precedente. Non potendo i segni della scrittura geroglifica convenientemente tracciarsi senza la cognizione del disegno, nè potendo cognizione siffatta essere universale, creossi in favore di quelli che non l'avevano, un sistema di scrittura abbreviato, i cui segni potessero agevolmente eseguirsi. Nè però simile sistema fu arbitrario; ogni segno jeratico non fu che un compendio di un segno geroglifico. Per esempio, invece della figura intera del *lione coricato* si esprime il *monocroma* della parte posteriore, e quest'abbreviatura di *lione* conservava nella scrittura lo stesso valore della sua figura intera. Così la scrittura jeratica era composta dello stesso numero di segni della geroglifica, di cui era un'abbreviazione per riguardo alla forma dei segni soltanto, e tale compendio dei segni aveva il medesimo valore de' segni interi.

A 3°. La scrittura *demotica*, o epistolare, o epistolografica componevasi degli stessi segni della scrittura jeratica; era anch'essa una abbreviazione dei segni geroglifici, e conservava ancora il medesimo valore: se non che il numero dei caratteri della scrittura demotica, adoperati per gli usi ordinarj della vita, era minore.

Dunque le tre guise di scrittura usate simultaneamente in Egitto, ne formavano realmente una sola in teoria; e per la pratica soltanto erasi adottata una tachigrafia dei segni primitivi, imitazione fedele degli oggetti naturali riprodotti dal disegno o dalla pittura. Queste tre sorta di scrittura erano d'uso generale. E sebbene la geroglifica venisse adoperata di preferenza pei monumenti pubblici, anche i più umili artigiani se ne servivano negli usi comuni, come vedesi dagli utensili ed istrumenti delle vulgari professioni. La scrittura jeratica o sacerdotale era a particolar uso de' sacerdoti, i quali l'adoperavano in ciò che dipendeva dalle loro attribuzioni religiose e giudiziarie. La scrittura popolare, più facile e semplice, serviva a tutti gli usi. Clemente Alessandrino dice che, tra gli Egizj, quelli che ricevono istruzione, imparano prima la scrittura demotica, poi la jeratica, e quindi la geroglifica: è l'ordine inverso della loro invenzione, ma l'ordine diretto quanto alla facilità di studiarle. Trovansi di frequente adoperate le tre scritture nel medesimo manoscritto.

Quanto all'espressione o valore grafico dei segni, la teoria non ne è meno certa (?) della loro classificazione materiale.

B 1°. I segni *figurativi* esprimono semplicemente l'idea dell'oggetto di cui riproducono le forme; la idea d'un cavallo, d'un *lione*, d'un *obelisco*, d'una *stella*, d'una *corona*, d'una *cappella*, ecc. si trova espressa graficamente con la figura di quegli oggetti. Il senso di tali caratteri non può presentare incertezza.

B 2°. I segni *simbolici*, o tropici, o enigmatici esprimevano un'idea metafisica coll'immagine d'un oggetto fisico, di qualità analoghe. Sembra questa sorta di carattere siasi particolarmente ricercata per le idee astratte. L'*ape* era il segno simbolico dell'idea *re*; *braccia alzate*, dell'offrire ed offerta; *un vaso che sparge acqua*, la libazione ecc.

B 3°. I segni *fonetici* esprimeano i suoni della lingua parlata, ed avevano le funzioni dell'alfabeto nella nostra.

La scrittura geroglifica differisce dunque essenzialmente dalla usata oggidì, in quanto

adoperava nel medesimo testo, nella stessa frase, e talvolta nella stessa parola, le tre sorta di caratteri figurativi, simbolici e fonetici, mentre le nostre scritture moderne adoperano i caratteri fonetici, cioè alfabetici, ad esclusione di tutti gli altri. Non ne risultava tuttavia confusione, essendo la scienza di questa scrittura generale nel paese. Onde p. e. in questa frase, *Dio creò gli uomini*, la figura geroglifica esprimeva chiarissimamente: 1° il termine *Dio* col carattere simbolico dell'idea *Dio*; 2° *creò*, coi segni fonetici rappresentativi delle lettere che formavano il vocabolo egiziano *creare*, preceduto o seguito dai segni fonetici grammaticali, i quali dinotavano che la voce radicale *creare* era terza persona masculina del preterito dell'indicativo di esso verbo; 3° *gli uomini*, o scrivendo foneticamente queste due voci secondo le regole della grammatica, o delineandone il segno figurativo *uomo* seguito da tre punti segno grammaticale del plurale. Non v'era equivoco nell'espressione di questi segni, 1° perchè quel primo che era simbolico, non avea valore nè come segno figurativo nè come fonetico: 2° perchè il segno figurativo *uomo* che termina la frase, non avea che questo stesso senso figurato; 3° perchè i segni fonetici intermedj esprimevano suoni che formavano il vocabolo indispensabile alla chiarezza della proposizione; e malgrado questa differenza di segni l'Egizio, leggendo tal frase scritta, la pronunziava come se fosse scritta intieramente in segni alfabetici.

Nè maggiori difficoltà offriva l'insegnamento del sistema grafico egiziano. L'alunno, avvertito della natura dei segni figurativi, non avea a fare veruno sforzo d'intelligenza per ritenerne il senso; La scienza dei segni simbolici era affare di nomenclatura, doveva porsi nella memoria, ed apprendere successivamente la ragione delle assimilazioni di certe figure a certe idee; anzi la cognizione della nomenclatura bastava al massimo numero.

Quanto ai segni fonetici o alfabetici, ecco in che modo procedette l'Egitto per determinarli. Abituato ad una scrittura ideografica, che ritraeva le idee e non i suoni della lingua, non poteva di primo lancio elevarsi alla semplicità tutta arbitraria dei nostri alfabeti. Costretto a combinare la forma dei nuovi segni con quelli il cui uso era consacrato da lunga pratica, non rinunziò alla figura degli oggetti naturali. Se non che, dopo analizzate le sillabe del suo linguaggio, e scompostine i suoni fino ai più semplici elementi che sono le lettere, decise che la figura di un oggetto, il cui nome nella lingua parlata incominciava dalla voce *A*, sarebbe nella scrittura il carattere *A*; che la figura di un oggetto, il cui nome nella lingua parlata discendeva dall'articolazione *B*, sarebbe nella scrittura il carattere *B*; e così via discorrendo. Nella scrittura fonetica, l'aquila, che chiamavasi *Athom* in egiziano, divenne adunque la lettera *A*; un hraciere, *Berbe*, la lettera *B*; una mano, *Tot*, il *T* e il *D*; una scure, *Kelebin*, il *K* e il *C* duro; un leone coricato, *Labo*, la *L*; una civetta, *Mulas*, la *M*; una bocca, *Ro*, la *R*, ecc. ecc. Risulta così da questo primo principio, non già che tutti gli oggetti il cui nome cominciasse da *R*, divenissero il segno grafico di questa lettera (donde sarebbe venuta troppa confusione), ma che alcuni di questi oggetti soltanto, i più cogniti, i più ordinarj, quelli la cui forma era più sicuramente determinata, e poteva essere più facilmente trascritta, furono tenuti d'autorità a rappresentare il suono *Re*, e così degli altri. V'ebbe dunque un certo numero di segni omofoni, o esprimenti il medesimo suono, nell'alfabeto scritto degli Egizj: il che era necessario in una sorta di scrittura, in cui la combinazione e la disposizione materiale dei segni erano soggette a regole dettate dalla convenienza della decorazione dei monumenti, in un paese soprattutto dove i muri di tutti gli edifizj pubblici erano coperti d'iscrizioni, serventi di spiegazione ai quadri scolpiti che rammentavano gli atti dei re o i benefizj degli Dei. Del resto il numero de' geroglifici fonetici non ascendeva molto di là dai ducento, ed alcuni degli alfabeti europei contengono un poco minor numero o di suoni o di lettere. Tuttavia questa specie di carattere domina in tutti i testi geroglifici, ove si trova nella proporzione di due terzi; il soprappiù appartenendo, in proporzioni pressochè uguali, ai caratteri figurativi ed ai simbolici.

Non si perviene a conoscere una lingua od una scrittura, se non coll'ajuto d'un interprete; sia un uomo, un libro, od uno scritto qualunque. Questo interprete dell'antico Egitto è la iscrizione di Rosetta, sopra la quale erano tre iscrizioni di seguito;

la prima, tronca, in caratteri geroglifici, la seconda in caratteri demotici, e la terza in greco. Si sa da quest'ultima esser essa la traduzione medesima di ciò che precede: ecco dunque l'interprete dei geroglifici egiziani che mancava all'erudizione moderna. L'iscrizione di Rosetta fu pubblicata ed accolta con premura; ma solo dopo venti anni e venti saggi infruttuosi, ne sfolgorò la luce. Per ritrarnela bisognò fermarsi ai dati seguenti: 1° il testo greco prova che l'iscrizione è un decreto de' sacerdoti dell'Egitto in onore di Tolomeo Epifane; 2° esso decreto contiene più volte il nome di questo re, e altri nomi proprj; 3° si sono potute tradurre e scrivere in egiziano tutte le idee espresse nel testo greco; ma i nomi proprj greci non esprimenti verun'idea egiziana, non si poterono tradurre; bisognò quindi scrivere in caratteri egiziani i suoni che formano questi nomi proprj nel greco; 4° devono perciò esservi nell'iscrizione egiziana di Rosetta geroglifici esprimenti questi suoni; potrebbero dunque pur esservi nella scrittura geroglifica segni fonetici, o esprimenti i suoni e non le idee; 5° il testo in egiziano presenta un gruppo di segni geroglifici, distinto da un riquadro elitico che lo circonda; tale gruppo vedesi in quel testo egiziano ripetuto più volte; il nome proprio del re Tolomeo era pure più volte ripetuto nel testo greco; il gruppo di geroglifici riquadrato può dunque essere il nome di Tolomeo; e poichè in tale supposizione, i segni così aggruppati scrivono questo nome in geroglifici, essi sono segni alfabetici, ed il primo è un P, il secondo un T, ecc. Ecco già trovati parecchi geroglifici alfabetici; non rimane che a compiere l'alfabeto tanto desiderato. Ma molti ostacoli vi si oppongono ancora. Il gruppo inquadrato in un'elissi o cartello, è il nome di Tolomeo, o no: nel primo caso, è necessario accertare la verità di questo primo risultato alfabetico sopra altri nomi proprj, scritti ad un tempo in geroglifici ed in greco, e ne' quali trovinsi le lettere già riconosciute, o tali supposte, mediante il nome di Tolomeo. L'iscrizione greca di Rosetta contiene parecchi altri nomi proprj verso il suo principio; ma essendo il testo geroglifico troncato in cima, siamo privi di questo mezzo di paragone. Non v'era dunque nulla di rigorosamente certo fin qui nel risultato di tante ricerche, ed il tempo solo poteva metter fine a tante incertezze; nè esso negò questo gran beneficio alle lettere ed alla storia; 7° lo sventurato Belzoni trovò a File un cippo portante un'iscrizione geroglifica: si riconobbe che il cippo e l'obelisco formavano un solo e medesimo monumento; punto capitale, pubblicamente avverato: l'iscrizione greca nominava pure un re Tolomeo, una regina Cleopatra ed osservavasi nell'iscrizione geroglifica, nel luogo stesso in cui dovea trovarsi il nome del re Tolomeo, il medesimo gruppo riquadrato che, nell'iscrizione di Rosetta, erasi supposto fosse il vocabolo *Ptolomeo*. Questo primo risultato, tratto dall'iscrizione di Rosetta, era in conseguenza pienamente confermato; aveasi con certezza il nome del re greco Tolomeo, scritto in geroglifici. Dopo ciò, il gruppo di geroglifici riquadrati, che sull'obelisco seguiva il nome di questo re, non poteva essere che il nome della regina *Cleopatra*, ed il primo segno della voce *Ptolomeo*, *P*, si trovò infatti essere il quinto di quello di *Cleopatra*; il secondo dell'uno *T*, il settimo dell'altro; il quarto di quello, *L*, era il secondo di questo: il numero de' segni riconosciuti s'accrebbe dunque di tutti quelli che componevano il nome di *Cleopatra*, e s'ebbe la metà dell'alfabeto. Riconosciuto una volta che i gruppi geroglifici in quadrato o cartocci, eran nomi di re e regine, così distinti per cerimonia, ed abbondando tali cartocci sopra i monumenti, l'alfabeto fu senza difficoltà compiuto, e consumata la scoperta più desiderata e più insperata del riconoscimento delle lettere. Tale fu il risultato delle indagini di Champollion giunior.

§ 160. — Scrittura aramea.

La scrittura delle genti semitiche o aramee è alfabetica. Il più antico esempio è un'iscrizione caldea, sopra un mattone della rovina di Babilonia, ove si riconoscono le lettere stesse delle iscrizioni fenicie, e l'origine di tutti gli alfabeti semitici, e per via del fenicio anche degli alfabeti greco antico, etrusco, umbro, sannita, osco, celtiberico, romano antico: le ruine di Ninive daranno monumenti anteriori. La vocale manca generalmente, e tardi vi si supplì coi punti diacritici.

Il più importante alfabeto semitico è l'ebraico. La primitiva forma ce n'è scon-

sciuta, avendo gli Ebrei, nella schiavitù babilonese, adottato il caldaico, che è affine col fenicio, talchè va contato tra le figliazioni di questo: ma a torto si indica pel più antico ebraico il samaritano, cioè quello in cui è scritto il Pentateuco; essendo anteriore quel che si raccoglie dalle medaglie asmonee. Dappoi il rabbinico moderno o rotondo soppiantò le altre varietà.

I Fenicj sparsero largamente il loro idioma, di cui si trovano vestigia, non solo nelle monete patrie, ma in quelle di Spagna, Sicilia, Malta. Anche qualche iscrizione porta i loro caratteri. Pococke nel 1758 scopre nell'isola di Cipro trentatre iscrizioni fenicie, sotto le mura dell'antico Citio; poi la più parte sparvero, o consunte, o adoperate a costruzioni, salvo alcune recate a Oxford. A Pula in Sardegna fu trovata nel 1774 un'iscrizione fenicia, spiegata diversissimamente da valenti orientalisti. Giovanni De Rossi parmigiano leggevi: *Sosimo straniero, che ivi avea fissato la sua tenda nella sua vecchiaja consumata, ed al quale il figlio Lemano, principe forestiero, consacrò quel ricordo, deponendolo nell'orto sepolcrale.*

L'abate Arri nel 1854: *In Tarschisch vela dedit pater Sardon pius: ecce finem attingens elevavit scriptum in Nora, quam novit adversam Libo.*

Gesenio nel 1857: *Domus capitis principis qui pater Sardorum pacis amans, ille pax contingat regno nostro. Ben Rosch filius Nagidi Lensis.*

Benary propose: *Tartesi expulsus hic in Sardis incolunus ingrediatur regnum nostrum filius principis, filius pauperis jussu meo; oppure: Tartesi expulsus hic in Sardis pacificus: pax veniat super Malchiten filium Rosch, filii Nagid Lamptenum.*

Quatremère: *Monumentum Rosch Sard filii Rosch ab-Sar, filii Schalem Uschlucensis, filii Asatitten, filii Rosch, filii Nour Uschlucensis.*

Movers: *Domus Rosi qui Nagidi, qui Hoabi, qui Rhoduni, qui Lemi, Usellensis in Usella, Tennes filius Rasi, filius Nagidi Lapisius.*

Il dottore Judas nel 1847: *Sepulcrum marmoreum Naghidi quem pater Sardon salvet. Hunc lucum aggressit secundum obligationem Kab filius Roschis, filii Naghidi Lampadensis.*

L'abate Bourgade nel 1855: *Monumentum Rosii (filii) Nogari, (filii) patris Sardonis. Triplex euge triplex laus in æternum. Caman filius Rosi filii Nogari (memoria) transeuntibus.*

Ross ne trovò altre nel 1845. A Marsiglia nel 1846 si disotterrò una grande iscrizione fenicia, che finora non ebbe interpretazione ragionevole. Col mezzo delle iscrizioni bilingui è ormai determinato preciso l'alfabeto fenicio; e poichè questo, per comune consenso, è il più antico, giova studiare le settantasette iscrizioni e le medaglie che in quella lingua si trovarono finora a Cipro, a Malta, a Sidone, a Tiro, in Sicilia, sulle coste d'Africa e di Spagna. Se bene appartengano all'età fra Alessandro ed Augusto, è presumibile conservassero l'antica forma. Consta quell'alfabeto di sole consonanti, come l'ebraico; non ha punti vocali, non lettere finali; le parole scrivonsi una dietro l'altra da dritta a sinistra. Dovea dunque esser composto per una delle lingue siro-arabiche, nelle quali le vocali esprimono solo la parte accidentale e non l'essenza della lingua; ed esprime i suoni gutturali di quelle favelle senza bisogno di lettere composte. Kopp rappresentò sistematicamente la figliazione degli antichi alfabeti siro-arabici; e Gesenio dimostrò che, come questi, così gli europei derivano dal fenicio primitivo, per quanto ne sembrano lontanissimi attesa l'introduzione delle vocali.

Le lettere fenicie dovettero esser sedici, e vuolsi che i segni alfabetici sieno abbozzi degli organi della pronunzia, o dei suoni della voce; e tale teoria si sostiene con modi ingegnosi: ma si alterarono assai passando da popolo a popolo, in modo che riesce impossibile seguirne le vicende. Klaproth contenderebbe che tutti gli alfabeti europei derivino da triplice fonte, cinese, indiana, fenicia: ma pare invece derivino dal solo fenicio; e si rifiuta perfino l'alfabeto pelagico greco anteriore alla venuta di Cadmo.

Alcune puniche, scoperte nel 1817 nel territorio di Cartagine dall'olandese maggiore Humbert, sono deposte nel museo di Leida. Il conte Borgia nel 1816, scoprì a Thugga, due giornate a libeccio da Tunisi, un'iscrizione punica e in caratteri ignoti. In alcune monete di Giuba I re di Mauritania vedonsi caratteri che si reputano numidici, e che forse sono tutt'uno coi punici.

Tra gli alfabeti siriaci, dell'estranghelo abbiamo manoscritti del 548 d. C.; ma esi-

steva già al cominciamento dell'era volgare, e vuolsi che in esso sieno stati scritti alcuni Vangeli.

Fra le rovine di Palmira apparve un carattere nuovo, sul quale ragionò il p. Giorgi, che volle interpretarlo coll'ajuto dell'ebraico.

Scripturae linguaeque phoeniciae monumenta quotquot supersunt edita, ad autographorum, optimorumque exemplorum fidem edidit, additisque de scriptura et lingua Phenicum commentariis, illustravit GULL. GESENIUS. Lipsia 1857.

Esso Gesenio, nella *Enciclopedia* che Ersch e Gruber stampano ora in Germania, pose un articolo sulla *Paleografia*, che contiene quanto v'ha di più avanzato in tale materia.

Vedi anche L. BARGÈS, *Nouvelle interprétation de l'inscription phénicienne découverte par M. Mariette dans le Sérapéum de Memphis; Examen critique de l'interprétation donnée par M. le duc de Luynes*. Parigi 1856.

§ 161. — Scrittura arabica.

Che molto prima di Maometto gli Arabi scrivessero, constava; ma solo da poco in qua il viaggiatore Setzen portò all'Europa il primo saggio dell'antichissima scrittura loro, che si trovò simile al deva nagari. Colle conquiste degli Etiopi nel sesto secolo d. C. per ogni monumento della prisca civiltà degli Imiariti, e i caratteri divennero inintelligibili agli Arabi stessi. Ne' primi secoli dell'era volgare i Siri introdussero il carattere siriano nella provincia romana dell'Arabia. Il nuovo carattere arabo dicesi inventato in Ambara città dell'Irak da Moramer, di là portato ad Hira capitale d'un principato arabo, indi nell'Egiaz pochi anni prima di Maometto; ed ebbe poi nome di *cufico* da Cufa, città fondata da Omar il 27 dell'egira, e divenuta capitale dei califfi.

Ad ogni modo l'antico carattere arabico avea forma più rotondata di quella che prese poi sotto gli Abbassidi. Credesi derivato dal siriano, ma s'ignora da quale delle molte forme di questo. Somiglia all'estranghelo, ma non si saprebbe perchè confondesse lettere che in quello erano distinte; difetto più sensibile dacchè la lingua araba ammette maggior varietà di suoni nelle consonanti. Per riparare agli errori di lettura che da ciò venivano anche nel Corano, s'introdussero i *punti diacritici*, che distinguono le figure simili di forma e diverse di suono. Quest'invenzione credesi posteriore al califfato di Ali, ma non fu generale, e solo ponevasi ove la lezione fosse dubbia: sbranato poi l'impero, s'introdussero alfabeti diversi, non solo nei manoscritti, ma anche nelle iscrizioni e nelle monete.

I principali dopo il cufico sono il *carmatico* e il *ne-ki*. Nacque il primo dalla setta de' Carmati, sorta in Arabia uscente il III secolo dell'egira, di forma più sottile e di lettere più ravvicinate sebben più adorne. Il ne-ki fu inventato al principio del IV secolo, e generalizzato nel VII, sino a mandare in disuso il cufico.

LUIGI CASTIGLIONI, *Monete cufiche dell'I. R. Museo di Milano*.

§ 162. — Scrittura sanscrita.

Toccò alla stirpe giapetica il portare alla perfezione l'alfabeto; ed il più compiuto è il sanscrito, che si direbbe opera d'un intelletto insigneamente analitico. Differisce affatto dai semitici, e diè origine a quelli delle due penisole dell'India, del Tibet e del Seilan. Va da sinistra a destra, ed ha segni per le vocali: quattordici sono queste; trentaquattro le consonanti; ogni vocale breve ha la sua lunga, ogni dittongo semplice un più complesso. I grammatici poi le distinsero secondo l'organo, con un'analisi ancora ignorata dai nostri; e rappresentano quasi tutte le articolazioni possibili alla voce umana. Nelle iscrizioni scoperte nell'India, di cui può accertarsi il tempo, è usato tale carattere già 300 anni av. C.; ma dev'essere molto più antico.

Deriva da essa, ma più moderna, la scrittura tibetana, introdottavi col buddismo; e così la pali, in cui sono scritti i libri liturgici buddisti della penisola transgangetica. I libri di Zoroastro sono in scrittura zenda, diversa dal sanscrito. L'alfabeto mongolo origina dai siriani, importativi dai Cristiani. Il manciuo è solo del XVII secolo. L'armeno fu inventato da Mesrob al cominciare del V secolo, e scrisesi da sinistra a destra.

Gli alfabeti che vanno da sinistra a destra non possono chiudersi che dieci maniere di segni semplici: linee verticali, orizzontali, discendenti da destra a sinistra, ascendenti da sinistra a dritta, discendenti da sinistra a dritta, la circonferenza e le quattro sezioni del circolo.

§ 165. — Scrittura babilonica.

Anzichè agli alfabeti giapetici, sembra doversi riferire ai semitici la scrittura babilonica, che chiamasi *cuneata* o *cuneiforme* o *chiodiforme* perchè ha figura di cunei, o piuttosto di ferri da lancia o da dardo; elemento unico, le cui combinazioni formano tutto l'alfabeto. La natura sua la appropria solo ai monumenti, traducendo così l'alfabeto zendo, già corrente in quel paese.


I Babilonesi notavano i fatti importanti sui mattoni e con caratteri cuneiformi; ma se questi erano i monumentali di preferenza, talvolta si trova una scrittura corsiva, non diversa dall'antico fenicio. Ne' bassirilievi poi si vedono effigiati degli scrivani, che s'un rotolo di papiro o di pelle registrano le spoglie e il numero degli uccisi dopo una battaglia.

La tavola che qui sotto riportiamo è copia, alquanto impieciolita, della stampa di un mattone, venuto da Babilonia nel museo della Compagnia delle Indie orientali a

Londra. Sotto ponemmo la figura del mattone in picciolissima scala. È scritto a cunei sopra un lato solo.

In tale scrittura si trovano monumenti non solo a Persepoli, ma a Susa, ad Amadan, presso Berito, in Fenicia, in Egitto, e fin in Armenia e nel Caucaso, dovunque insomma si estese la dominazione persiana. Or ora a Ninive ne uscirono altri, che formano una sesta varietà.

Grotefend diede un sistema d'interpretazione che ebbe l'assenso dei dotti, finchè Burnouf arrivò al vero per altra via, e scoprì che la lingua di esse era lo zendo. Riconosce egli un disaccordo fra l'alfabeto cuneiforme e la lingua in esso rappresentata, e della quale



non tutti i suoni ritrae; nel che vede quasi la lotta fra i caratteri semitici e i giapetici. Tale alfabeto fu adottato dai Persiani, che parlavano non lo zendo proprio dello

Zendavesta, ma un dialetto. Lo stesso Burnouf (*Mémoire sur deux inscriptions cunéiformes trouvées près de Hamadan*. Parigi 1856) legge così le due iscrizioni scoperte presso Amadan: « Ormus è l'essere divino; egli diede l'Homma eccellente, egli diede « il cielo, egli diede il nutrimento all'uomo, egli generò Dario re, re dei prodi, capo dei « prodi. E Dario re divino, re dei re, re delle province che producono i prodi, re del « mondo eccellente, divino, formidabile, protettore, figlio di Gustasp, Achemenide. — « Ormus è l'essere divino; egli è il più grande degli esseri; egli diede l'Homma eccel- « lente, egli diede il cielo, egli diede l'uomo, egli diede il nutrimento all'uomo, egli « generò Serse re, re de' prodi, capo dei prodi. E Serse re divino, re dei re, re delle « province che producono i prodi, re del mondo eccellente, divino, formidabile, pro- « tettore, figlio di Dario re, Achemenide ».

Lassen di Bonn (*Die Altpersischen Keil Inschriften von Persepolis*. Bonn 1856) riuscì ai medesimi risultamenti, con qualche differenza nell'assegnare i caratteri.

Lövenstern studiò la terza scrittura cuneiforme, che è quella di Persepoli, e riconobbe esser analoga a quelle di Babilonia ed Assiria, e le differenze esser piuttosto apparenti; talchè il diciframento dell'una menerà a conoscer le altre. In tutte si trovano gli omofoni, cioè molti segni per un suono solo, nel che somigliano ai geroglifici fonetici di Egitto. Il suono delle vocali è in tutte sottinteso nelle consonanti. La lingua rappresentata dalla terza scrittura cuneiforme è semitica, mista però a camitica; mostrando col caldaico analogie non minori che col copto di Sais (*Lettera all'Accademia di Francia*, giugno 1847).

Gell, negli scavi fatti ad Olimpia il 1812, trovò un'iscrizione riprodotta nel *Corpo delle iscrizioni greche* di Bueck (tom. 1, p. 4, N° 11), greca ma con caratteri analoghi ai cuneiformi.

Il maggiore Rawlinson inglese, che viaggiò la Persia dopo il 1858, rinvenne iscrizioni storiche importantissime a Eusitum; una delle quali comprende la prosapia persiana da Cambise sin al fine del regno di Dario. Le va di paro quella che uscì dagli scavi di Kalah-Chergat presso l'antica Ninive, appartenente forse al 1100 av. C., dove sono enumerate le imprese di Teglath-Pileser.

Per opera di Rawlinson ormai è determinato il valore di tutti i seicento segni della bizzarra scrittura cuneiforme: e portata ben indietro la storia della Persia.

A selection from the historical inscriptions of Chaldaea, Assyria and Babilonia; prepared for publication by major-general sir H. C. RAWLINSON, assisted by E. NORRIS. Londra 1861. Finora non sono che i testi; promettesi la traduzione con commenti.

In un discorso letto nel 1852 all'Accademia, Stanislao di Nancy volse l'attenzione del ministero francese sull'opportunità d'introdurre gli studj orientali nelle scuole, e ne nacque una discussione fra le accademie e i giornali serj sopra questi punti:

1° L'orientalismo, che preziosi compensi offrirebbe alle nostre lettere sfinite, non men che alla storia principalmente delle scienze, potrebbe esser chiamato a parte degli studj classici in Francia?

2° Se sì, con qual misura e a qual punto s'ha da cercare d'introdurlo?

3° Con quali mezzi convien attuare e sistemare questo insegnamento e renderlo efficace?

Alcune accademie, tra cui quelle di Nancy e di Metz, risposero che l'orientalismo può e deve; sotto certe condizioni, divenire classico in Francia, e introdursi fra i corsi universitari; che per ora bisogna limitarlo a' due gruppi principali e di più interesse, cioè per le lingue ariane al sanscrito, per le semitiche all'arabo letterario, cioè coranesco: de' quali dovrebbe erigersi una cattedra in ciascuna facoltà di lettere.

A meglio mostrarne l'importanza, s'istituì una *scuola volgarizzatrice*, che a Nancy pubblicò nel 1837 varj saggi di letteratura sanscrita e araba, giusta le condizioni di scuola imposte pel latino e francese: solo per provarne l'autenticità s'aggiungea parte de' testi originali in caratteri devanagari.

§ 164. — Scrittura greca.

I Greci dicono il loro alfabeto recato da Cadmo fenicio. Che sia d'origine semitica n'è prova l'averne, non solo l'ordine capriccioso delle lettere, ma gl'identici nomi. Anzi questi in greco non esprimono nulla, mentre in ebraico *aleph, beth, ghimel, dalcth* equivalgono a bove, casa, camello, porta, di cui hanno la forma.

È detto da Plinio e da Plutarco che Palamede introducesse nell'alfabeto greco le lettere Θ Ξ Φ Χ, e Simonide le Ζ Υ Η Ω. Ma quest'alfabeto, escluse le vocali, corrisponde all'ebraico ossia fenicio nel valore e nel nome non solo, ma fino nell'ordine; e la Ζ è

la ξ vi stanno al posto del *zain* e del *samech* di quello. Solo le lettere dopo il T poterono esser aggiunte, e di fatto non si riscontrano nell'alfabeto antico de' Greci.

§ 165. — Scrittura romana.

Plinio scrive che l'alfabeto antico greco somiglia al latino « come si scorge dalla iscrizione delica » (vii. 58). In fatto l'iscrizione sulle medaglie di NUMERA fu creduta latina da quelli che non rifletterono che l'N era adoperata dai Greci invece dello spirito, prima di usarla per l'E lungo; e il rho scrivevano col R prima che P. Anzi l'alfabeto pelagico in Italia si conservò più puro, sebben variasse alquanto fra le diverse popolazioni della penisola; onde alcuni vollero dire derivi non dal greco, ma da uno anteriore, di cui mantenne più fedelmente le forme. Al par dell'etrusco, mancava delle lettere *f q h j k q v x y z*: poi fu portata a venticinque elementi oltre l'*ae* e l'*oe*.

Di tutti gli alfabeti ignoriamo il principio normale del loro ordinamento e la ragione di esso; e qual è non regge alla critica, mescolandosi vocali e consonanti, e fra queste le articolazioni provenienti da organi al tutto diversi. Forse la bizzarra distribuzione viene dall'essersi dato a ciascuna lettera, oltre la rappresentazione d'un elemento della parola, anche il valore di cifra; e dato questo, vennero disposte per ordine numerico nel costituire l'alfabeto: ordine che si rispettò come cosa proveniente da rivelazione superna, o frutto di scienza occulta.

Sottoponendo alla classificazione razionale del sanscrito gli alfabeti latino e greco, avremmo

vocali semplici	α	ε	η	ι	\omicron	ω	υ
	a	e	i	o	u	y	
dittonghi	$\alpha\iota$	$\alpha\upsilon$	$\varepsilon\iota$	$\varepsilon\upsilon$	$\eta\upsilon$	$\omicron\iota$	$\omicron\upsilon$
	æ	ai	au	ei	eu	œ	oi
						ou	ui
consonanti gutturali	γ	κ	χ				
	g	c	ch	q			
dentali	δ	τ	θ	ζ			
	d	t	th	z			
labiali	β	π	ϕ				
	b	p	f				
semivocali	λ	μ	ν	ρ			
	l	m	n	r			
sibilanti	σ	ξ	ψ				
	s	x	ps				

Il latino ha inoltre l'aspirata *h*, e il greco lo spirito aspro (') rappresentato in antico col digamma φ .

Delle sedici primitive lettere latine alcune aveano un'espressione diversa dalla posteriore; altre, più d'un valore, come il *c*, che ora pronunziavasi *g* (*acna* per *agna*), ora *q* (*cotidie*), ora *x* (*facit* per *faxit*); e a molte parole finite per vocale si suffiggeva *n*, *d*, *t* (*men altod marit* per *me alto mari*). Non si raddoppiano le consonanti, bensì talvolta le vocali per esprimere la prosodia lunga: *juus*, *felix* per *jus felix*. La vocale breve è spesso taciuta, portandola con sé la consonante che precede, come *krus*, *cante* per *carus*, *canite*; e più spesso l'*i*, come *ares*, *evenat* per *aries*, *eveniat*; e le *m*, *n*, *s*, onde *Popejus*, *cosul*, *cesor* per *Pompejus*, *consul*, *ensor*. Il dittongo *ei* per *i* è frequentissimo: *Juno-neis*, *sei*; e *ai* per *æ*, *altai*.

Vuolsi che i Romani non avessero il *g* prima della metà del vi secolo di Roma. Altri ne escludono pure la *f*, o il *p*, o il *q*; e che invece della *r* usassero la *s*: pure trovansi in vetustissimi monumenti. Bensì più tardi furono introdotte la *k*, *x*, *y*, *z*. Invece del *b* adopraron in principio di parola *dv*, *dveltum* per *bellum*; e nel mezzo il *p*, *optivrit*: scambiarono l'*e* e l'*i*, l'*o* e l'*u*, il *b* e il *v*, *Menerva*, *magester*, *fliom*, *vibus*. La *m* finale si sopprimea talora, massime quando seguita da nome cominciante per vocale. La *h*, adoprata per aspirazione, solevasi scriver di sopra della vocale, a modo degli spiriti in greco. La *j* non fu introdotta che negli ultimi due secoli della repubblica. Marciano Capella dice che la novità insegnata da Simonide di surrogare la *z* molle al *g* piacque assai, e le dame romane amavano dire *figere oscula* più che *figere*.

Le iscrizioni romane più antiche sono il canto dei Fratelli Arvali, contemporaneo di Romolo, e disotterrato nel 1778 dalla sagrist'a di San Pietro Vaticano; la colonna Duilia del 494 di Roma, che forse però è solo una copia, eseguita al tempo di Claudio; l'iscrizione di Cornelio Scipione Barbato del 456; la tavola latina di Gubbio.

Nelle antiche iscrizioni greche e romane, oltre queste diversità, è incostantissima l'ortografia, e le lettere sono più angolose. Nelle latine le varietà sono men pronunziate, ma più frequenti le aspirazioni e i nessi o figure sillabiche.

Dal romano derivarono gli alfabeti di tutta la restante Europa: pure l'iscrizione di Carpentras, e le medaglie trovate nella Spagna meridionale il 1782 attestano che l'alfabeto usavasi nelle Gallie e nell'Iberia prima dell'età latina. È anche vero che, serbando pure gli stessi segni, le varie nazioni vi attribuirono suono diverso; e per es. il *p* ha tutt'altro valore pei Latini, pei Greci, pei Russi.

Tutti poi i popoli fecero variazioni nell'alfabeto. Così gl'Italiani introdussero gli accenti e le apostrofi; Francesi e Spagnuoli la *çédille* posta sotto al *c* per raddolcirlo; Spagnuoli e Portoghesi la lineetta sopra l'*n* o sopra vocali per esprimere i suoni nasali; nel carattere tedesco si ebbero i raddolcimenti *ü, ö, ä* e il doppio *w*; nel polacco la *ł* chiusa.

§ 166. — Alfabeti italiotti.

In Italia più che altrove s'incontrano reliquie di linguaggi perduti, attorno ai quali, e massime all'etrusco, s'affaticano con gran pena e poco profitto gli eruditi.

I documenti sui quali si dirige l'interpretazione sono sette grandi lastre trovate a Gubbio nel 1444, e perciò dette *Tavole Etrusche*, due in carattere latino e cinque in etrusco, che ora vuolsi umbro; una lapide grandissima, scoperta due secoli fa nella torre di San Marino presso Perugia, detta regina delle iscrizioni etrusche, non per numero di linee, ma per forma, grandezza e bellezza di caratteri; un grande cippo scoperto presso Perugia nel 1822 con quarantacinque linee, pubblicato da Vermiglioli; varie iscrizioni venute in luce più tardi, fra cui una di alquante linee trovata in una grotta presso Corneto nel 1832. Alcune sono bilingui, ma il latino non è traduzione dell'etrusco, talchè non serve all'interpretazione. Il Vermiglioli pubblicò e dichiarò più di cinquecento monumenti etruschi scritti.

Variarono grandemente gli eruditi nel dare gli alfabeti etruschi; e da Teseo Ambrosio nel 1539 sino al Maffei ben dodici se n'erano pubblicati. Il Lanzi pensò doversi cercarli nel greco, e segnò le corrispondenze di ciascuna lettera con quelle dell'alfabeto greco; sistema non più accettato. Pure oggimai, quanto agli elementi alfabetici, sembrano d'accordo gli eruditi.

Non così della lingua. Alcuni vollero ajutarne l'interpretazione col fenicio e l'ebraico, come Mazzocchi e Janelli; altri col greco e col latino, come Lanzi; sistema seguito da molti, ma che non giunse a dar conto di una frase intera, nè a discernere i verbi e le altre parole, le cui inflessioni connettono le parti del discorso. Lensus pretende che i monumenti scritti finora giudicati etruschi, devano riferirsi alla lingua umbra, ramo pelasgico di provenienza celtica; sicchè gli elementi greci che vi si riscontrano sono dovuti a Pelasgi e Tirreni, mescolati colla primitiva popolazione. In somma è che non se ne conosce altro che qualche desinenza; e solo pare certo che *mi* sia il verbo sostantivo, *avil ril* significhi *visse anni, usil* il sole, *tutas* il verbo *tutari*; inoltre *antar* aquila, *lar* signore, *nepos* lussurioso, *clan* figlio, *see* figlia.

Lepsius (*De Tabulis eugubinis*, Berlino 1855) vorrebbe che le Tavole eugubine scritte con caratteri latini fossero posteriori a quelle in caratteri etruschi; ma non ha fondamento. Gori, Lami, Bardelli pretesero leggervi i lamenti de' Pelasgi per le sciagure sofferte: i più vi riconoscono forme rituali e le dispongono in diverso modo, come in diverso le interpretano. Il p. Secchi avea promesso un lavoro compiuto sulla lingua e l'alfabeto etrusco.

VERMIGLIOLI, *Dissertazione sopra un'urnetta toscana, e difesa del Saggio di lingua etrusca, edito in Roma nel 1789*. Udine 1799.

DOEDERLEIN, *Commentatio de vocum aliquot latinarum, sabinarum, umbricarum, tuscarum, cognitione græca*. Erlangen 1857.

JANELLI, *Tentamen hermeneuticum in etruscas inscriptiones, ejusque fundamenta*. Napoli 1840.

LEPSIUS, *Ueber die Tyrrhenischen Pelasger in Etruria*. Lipsia 1842.

JANSSENS, *Musæi Lugduni Batav. inscriptiones etruscæ*.

Altrettanto poveri di cognizioni siamo intorno ai dialetti e alle scritture degli Oscii, dei Sanniti, Campani, Marsi, Sabini, Messapij; e frequenti dissertazioni ne escono dall'Accademia ercolanense e dalla Germania. Solo il volseo fra' dialetti italici aveva il *d*, gli altri supplivano col *t* o colla *l*; onde da $\delta\alpha\lambda\lambda\alpha$ e $\delta\delta\iota\tau\tau\eta$: fecero *lacrima*, *Ulisses*. Del dialetto volseo è un prezioso cimelio nel museo Borbonico, molto discusso fra Lanzi, Orioli, Guarini, Janelli ed altri dotti.

Grotefend (*Nuovo archivio filologico e pedagogico*, 1829, N° 26) disputò intorno alle lingue della media Italia, cioè toscana, sabina, sicula; poi dell'umbra in dissertazioni a parte (*Rudimenta linguæ umbricæ in inscriptionibus antiquis enodata*. Annover 1855 57); e crede che da questa derivasse la latina: ma l'immensa fatica da lui sostenuta non menò a riultamenti decisivi. Egli medesimo al trattato sulla lingua latina di Jacopo Henop antepose una prefazione intorno alla lingua sabina. Della grande iscrizione scoperta il secolo passato ad Abella nella Campania, scritta in osco e riprodotta più correttamente di prima nelle *Inscriptiones umbricæ et oscæ* dal Lepsius (Lipsia 1841), molti tentarono l'interpretazione, ma finora non giunsero se non a capire che tratta di confini tra Abella e Nola.

De singularum litterarum apud Sabinos ratione — De lingua græca et sabina. — Quæritur quem locum inter reliquias Italiae linguas tenuerit sabina. — De linguæ sabinæ et latinæ ratione. Annover 1857. Opera di HENOP, comprefazione di Grotefend.

Vedi pure nel *Museo filologico renano* le dissertazioni di Lassen, 1853, p. 564; 1854, p. 441; VERMIGLIOLI, *Antiche iscrizioni perugine, raccolte e dichiarate*. Perugia 1855; JANELLI, *Veterum Oscorum inscriptiones latina interpretatione tentata*. Napoli 1841.

W. CORNSEN, *De Volscorum lingua*. Naumburg 1858.

MOHMSEN, *Die Unteritalischen Dialekte*. Lipsia 1850.

Una prova della scarsenza nostra nella paleografia italiota abbiamo dalla iscrizione che trovossi sul pendaglio della bella statua di bronzo, dissepolta presso Todi nel 1835. A lasciar via le semplici congetture e le bizzarrie, interpretazioni diversissime ne diedero i dotti. Il bibliotecario Cicconi ricorse al greco, e tradusse *Io lungamente tempestato in mare, offersi: il Campanari spiegò prima Ahala, legato in onor di Marte, offriva: di poi Ahala, figlio di Trottedio il Marte Fonione, dedicò: il p. Secchi divinò Aveial Quirinus Vibii f. nomine Vibius; oppure Aveial Tuders; o ancora Aveial Donoto dat, Vibii f. nomine Vibius: il Lanzi coll'ebraico intese *Acco da Todi e Tito effigiarono il simulacro della Vittoria: il Vermiglioli Aeia L. Trutinus punu mi vere, cioè Aeia figlia di Trutino pongo sono vero: e il De Minicis Trutivio Fona figlio di Aeia fece*. Tanto vacilla ancora la paleografia italiota: la quale riesce a legger qualche nome sulle medaglie o iscrizioni, come *Tla, tulere, oplu, mnrva. pupl. cam*, cioè Telamon, Tuders, Apollo, Minerva, Populonia, Camars: ma appena ci s'intrometta altra parola è subito a congetture, nelle quali ciascuno conchiude aver colto il vero.*

La cura che dobbiamo speciale alle cose italiche vuol ci fermiamo alquanto sulla paleografia etrusca, compendiando Champollion Figeac:

— Come generali applicazioni alle iscrizioni etrusche, diremo: 1° che sono sempre scritte da destra a sinistra; 2° che le vocali sono quasi sempre soppresse, le consonanti sole costantemente espresse, e quanto più un'iscrizione etrusca è antica, tanto meno vocali vi si trovano. Bisogna dunque sostituirle, e ciò non è facile in lingua perduta; non si può quindi che per analogia, o trovando in un'altra iscrizione la stessa parola con una o molte vocali che entrano nella composizione di essa. Secondo Lanzi, basterebbe il tenere per guida la parola greca o latina, che per il numero e l'ordine delle consonanti ha maggior rapporto coll'etrusca abbreviata. Si vede come in tal modo sarebbe facile formare una frase latina o greca e anche francese con una frase etrusca, della quale non si scrivono che le consonanti. Il metodo più sicuro, più degno dei buoni critici consiste nei confronti della stessa parola impiegata in molte iscrizioni; 3° che le parole di un'iscrizione sono spesse volte separate da un punto o due, od anche da un segno perpendicolare irregolare, e spesso da nessun segno: questa è una difficoltà di più, che per essere superata esige una grande abitudine de' testi etru-

schì; 4° che le iscrizioni etrusche, principalmente le sepolcrali, sono qualche volta bilingui, cioè in etrusco prima e in latino al di sotto, od anche viceversa: non contenendo che nomi scritti nei due alfabeti, furono di gran soccorso per restituire l'alfabeto etrusco; 5° che l'iscrizione è una lastra di bronzo o di piombo, scritta spesso volte d'ambo i lati; ed alcune iscrizioni, sebbene in caratteri etruschi, sono meramente romane.

Le grandi iscrizioni etrusche sono poche, e le più celebri sono: 1° quelle che si trovarono a Gubbio, l'antico *Eugubium*, nel 1444, conosciute sotto il nome di *Tavole Eugubine*, e dalle quali Bourguet cavò pel primo l'alfabeto etrusco nel 1732; 2° il gran cippo quadrangolare di circa cinque piedi d'altezza, scoperto nel 1822 vicino a Perugia.

Le Tavole Eugubine in caratteri etruschi esercitarono moltissimo la sagacità dei critici, e sembra, secondo il Lanzi, che il testo riguardi interamente materie religiose, e siano frammenti di quei che gli antichi chiamavano *Pontificales et Rituales libri*. I *Fratres Atherii* o *Atheriates*, ordine particolare di sacerdoti, appartenevano ad una tribù chiamata Ikuvina, che in appresso fece alleanza coi Romani. Alcuni di questi sacerdoti vi sono nominati, come pure diversi luoghi di questa parte d'Italia, e varie famiglie conosciute altrimenti. Vi si distinguono anche nomi di divinità locali. Vengono dietro le formole delle preghiere che devono precedere i sacrificj, l'indicazione delle parti della vittima consacrata agli Dei, ciò che concerne la cottura delle vivande, e finalmente gli atti che devono seguire i sacrificj. Lanzi crede avervi veduto anche molte indicazioni di epoche, come gli *idi di novembre* ecc.; anzi una vera data, A. CCC, l'anno 500.

Per ispiegare il metodo d'interpretazione del Lanzi citeremo un passo, ove ebbe meno lettere e parole a sostituire. Sono le linee 28, 29 e 30 della tavola N° I e il secondo Demstero, ed il lettore supporrà queste linee scritte in caratteri etruschi, tracciati da destra a sinistra; la versione latina del Lanzi è interlineare:

IVICA :	MERSUVA :	UVHKUM :	GABETU :	PIPATRUSTE :	ATHERIF :
jecora <i>μηρτα</i> (femora)		ovium	habeto a	fratribus	ateriatibus
AHTISPAR :	EHKAVASATIS :	TUTATES :	IUVINA :	TREPHITER :	IUVINA :
pro	vadatis	tota	juvina	tribu pro	juvina
SAIKRE.					
sacrum.					

Si osservi l'analogia delle parole etrusche col latino, e in questo passo il Lanzi non ebbe ricorso che ad una sola parola greca: ma di rado è così sobrio di questi soccorsi. L'iscrizione di Perugia occupa la faccia anteriore e il lato sinistro del cippo. Vermiglioli congettura si riferisca alle leggi rurali, ai confini delle terre, ecc.; data mano all'interpretazione congetturale, secondo i principj di Lanzi, si occupa di ciascuna parola l'una dopo l'altra, riconosce quelle che sono nomi proprj d'uomini o di luoghi, desumendolo da alcune iscrizioni sepolcrali, e cerca nel greco o nel latino le analoghe delle altre per determinarne il significato. Da questo si vede quanto poco avanzata sia la critica interpretativa dei monumenti scritti dell'Italia primitiva, se ne togliamo la lettura de' nomi proprj, che poco variarono sotto le diverse dominazioni. Gli altri generi d'iscrizioni etrusche confermeranno questi punti generali.

Le iscrizioni votive e quelle che si trovano sui vasi, sui sigilli, sui piedestalli, sulle figurine, sugli utensili, ecc., sono in generale brevissime. Le figurine di forma umana ne offrono rare volte, bastando gli attributi e i simboli che portano a caratterizzarle. Le figurine rappresentanti animali o chimere hanno breve iscrizione, che d'ordinario è il nome della divinità alla quale son offerte, o della persona che le offre, quasi sempre scritta sopra una delle parti del corpo. Tali iscrizioni sono caratterizzate da alcune formole ripetute sovente nei monumenti, dal che se ne dedusse la generalità e il significato; come *MI CANA*, *mi diede* (sui più antichi monumenti); *TECE* ed analoghi, per il greco *ἔθηκε*, *ha posto, ha dedicato*; *TRUCE*, *TRICE*, *ha donato, ha dedicato*, è la formola più comune; *PHLERES*, *dono, consacrazione*; *SUTHI*, *SUTHIL* da *Σωτηρής*, *per la salute di, o per . . .* Vi si sono riconosciuti anche nomi di divinità, e fra gli altri *Apulufe*, Apollo; *Aritimi*, Artemis (Diana); *Selcum*, Silvano; *Marte*, Marte; *Menerva*, Minerva; *Mercuriei*, Mercurio.

Altre iscrizioni, non sepolcrali, riferiscono agli usi domestici. Gli Italioti scrivevano sulla porta principale della lor casa *ABSE VERSE*, che, secondo Festo, significava *averte ignem*. Nei campi, alcuni cippi portavano *MAPTE NURIE* (o *Thurie*) a *Marte terminale*, *EAN* per *EVAN*, scritto sopra un amuleto a forma di cuore, è il titolo di un iniziato ai misteri di *B coo*, che Virgilio chiama *Evantes*; l'acclamazione ordinaria nella celebrazione dei misteri. Sugli altari, candelabri ecc. si vedono i nomi ed i prenomi delle persone che gli offersero agli Dei, colla formola *MI CANA* o senza. Una torre vicino a Perugia porta una grande iscrizione di varie linee: se ne trovano anche in alcune grotte, e per una singolarità notevole, una è composta di lettere dell'alfabeto etrusco, disposte nell'ordine usuale. In queste iscrizioni storiche e votive si riconobbero anche nomi di magistrati, di famiglie, di luoghi, di collegi politici o religiosi; e tale è l'iscrizione da cui consta che una statua di bronzo, la quale trovasi nel museo di Firenze, è di Aulesio Metello, figlio di Telio e Vesia, eretta per ordine dei decurioni e dell'intera città dei Pitalani.

Le iscrizioni sepolcrali etrusche sono le più numerose, scritte od incise in pietre isolate, urne, bassorilievi dipinti o scolpiti, colonnette, mattoni o lastre di metallo, nelle grotte, nelle camere sepolcrali ovvero sepolte. Le lettere incise vennero colorite quasi sempre di rosso col pennello. Le iscrizioni sulle urne a bassorilievi hanno di rado alcun rapporto col soggetto della scultura, spesso eguale in varie urne. L'iscrizione è relativa specialmente al morto, di cui contiene il prenome; qualche rara volta un soprannome: vi si vede anche il nome del padre, ma più d'ordinario quello della madre, uso di varj popoli antichi. Per le donne aggiungevasi il nome del marito, o della famiglia a cui si univano: e si chiudeva talora coll'età del defunto, ma pochi ne sono gli esempj.

I nomi sono d'ordinario in nominativo, talora in genitivo, preceduti dal monosillabo *MI*, *sono*, come *MI LARTIAS*, *sum Lartiae*, sono (la tomba) di Larzia. Se l'iscrizione è dei primi tempi, quando gl'individui portavano un solo nome, i prenomi sono: 1° d'origine etrusca pura, come *Lucuno*, *Aruns* ecc., che Dionigi d'Alicarnasso chiama nomi tirreni; ed è indizio certo di antichità relativa; 2° comuni agli Etruschi di tutte le provincie ed ai Romani; e sono i più frequenti. Gli stessi prenomi trovansi impiegati parlando di donne come di uomini, ma per le une terminano in *A*, e per gli altri in *E*; le donne, sebbene affatto giovani, portavano già un prenome, ciò che ne prova l'uso generale presso gli Etruschi. Quelli dei loro prenomi che non si trovano nella lista dei prenomi romani sono *Annius* ed *Ennius*, *Lar* e *Laris*, *Larentia* (Acca Larenzia, in seguito Laurenzia; e Laro soprannominato Porsena), *Lartes* (Larte e Larzia), *Lautme*, *Lucumo*, *Tanquil* e *Tanaquil*, *Velius* e *Velia*.

I nomi proprj, o di famiglia, sono numerosissimi, e passarono quasi tutti ai Romani. Qualche volta incontransi abbreviati, ma è facile terminarli dietro alle loro desinenze abituali in *e* per gli uomini, in *a* per le donne. Vi si osservano gli stessi derivati e gli stessi diminutivi dei nomi romani: *Meilna* per *Metellina*, derivato e diminutivo di *Metella*, se pure, come da alcuni si è creduto, non siasi impiegata in questi nomi la *n* invece della *i*, ciò che non sembra naturale. I nomi femminili terminano spessissimo anche col dittongo *ei* alla penultima sillaba, come *Aruntleia* per *Aruntitia*; ciò che non proverebbe altro se non che il dittongo *ei* si pronunciava *i*, e l'antica ortografia latina ce lo aveva già insegnato. Ma questa desinenza potrebbe anch'essere il carattere di un aggettivo, e tal parola significherebbe figlia o moglie di *Aruns*.

Quanto al soprannome, il *agnomen* dei Latini, è rarissimo, e d'ordinario tolto dal nome della madre per gli uomini, e per le donne dal padre o dal marito. Il figlio aggiungeva il nome del padre al proprio, alla maniera dei Greci e dei Latini, ed in questo caso il nome del padre era terminato in *s*, segno del genitivo; la parola corrispondente all'idea *figlio* era sovente taciuta, od espressa col monosillabo *FIS*, e pel femminile *FIA*; il nome della madre era terminato da un *i*, e *Curial* significava *nato da Curia*. I soprannomi delle donne, desunti dal nome del padre, prendevano pure talvolta desinenza in *isa*, come *Larthalisa* nata in *Lartha*; tal'altra in *clana*, segno della derivazione o dell'ablativo, come *Thocernaclan* nata di *Thocerna*; od anche in *ana* od *ana*, imitazioni del latino, come *Hilarina*, *Hilariana* nata d'*Hilaria*. Anche la desi-

nenza in AL, che ha lo stesso significato, venne adottata dai Romani; *Attial-is*, della famiglia Attia.

L'età del defunto è qualche volta indicata, e le cifre numeriche sono precedute dalla parola RIL, od AVIL, AVILS, AVIL. Si osservano anche delle parole spesso riprodotte nelle diverse iscrizioni, e che sembrano in nessuna dipendenza dalla frase che annunzia i nomi e la figliolanza del morto, e tali sono LEINE, TULAR o TULAR; nella prima si è riconosciuto una specie d'acclamazione, di augurio, analoga alla parola latina *lenis leniter*, e adoperata come il voto usitatissimo dei Latini, *Sit tibi terra levis*: le altre due, che servivano di titolo all'oggetto che racchiudeva le ceneri, erano l'*ollarium* del latino.

Sottoporremo alcune iscrizioni etrusche variate, colla interpretazione secondo i dotti italiani, che più studiarono in tale materia:

FEL. MULEFI. MUEHNATIAL. *Velia Mulvia Munatiae* (filia).

AULE. FARE. NICUSAL. *Aulus Varius Nicusia* (filius).

VELI. VELUS. TINS. *Vetia Velii Tini* (uxor).

AR. ATINEI. AR. SEPHIRIAL. *Aruntia Alinia Arunitea* (Aruntii filia) *Sephiria* nata.

AV. LECA. RIL. IX. *Aula Loecca annis XIX.*

LS. PHLAVE. LS. CURIAL. RIL... *Lars Flavius Laris* (filius) *Curia natus annis...*

PEPNA. RVIPHE. APTHAL. AFILS. XVIII. *Perpena Rufus Aruntii* (filius) *annis XVIII.*

MI. LARVS. ARIANAS. ANASSES. KLAM. *Sum Laris Ariani* (filius) *Anasse* (Anniaxia) *natus.*

Le abbreviazioni più comuni nelle iscrizioni etrusche, in fatto di nomi, prenomi e soprannomi, sono:

A. AV. AVL. *Aulus, Aula*, ecc.

AN. *Annius, Annia.*

AP. *Appius, Appia.*

AR. ARNT. *Aruns, Aruntius, Aruntia, Arunthius.*

AT. ATH. *Attius, Attia.*

C. *Cajus, Caja.*

EL. *Elius, Elia.*

IAT. *Adria* (città).

L. LS. LR, LTH. *Lar, Lars, Larthias.*

MA. *Marcus.*

PHA. PHT. *Faustus, Fausta.*

SE. SEKS. *Sextus, Sexta.*

TLA. *Telamon* (città).

TU. *Tuder* (città).

THA. THN. *Thannia.*

V. F. FL. FÈ. FEL. *Velius, Velia.*

Fin qui Champollion.

Ariodante Fabretti pubblica ora un *Glossarium italicum, in quo omnia vocabula continentur ex umbricis, sabinis, oscis, volscis, etruscis, ceterisque monumentis que supersunt collecta*. Torino 1837. Egli dice: « in una materia così difficile sarebbe strano desiderare un *lexicon* alla foggia delle lingue conosciute, antiche o moderne; conciossiachè accanto alle voci di sicura spiegazione avvengono molte che resistono alla critica e non permettono che congetture. Non tutte le voci sono chiarissime nel significato al pari delle ombre *karne carne, vinu vino, purka porca, sif sues, vitlu vitulo, est est, fetu facito, seritu servato, peturpursus quadrupedibus, alfir albis, rofa rufa, salvom salum, karu coram, prufe probe, nomne per pro nomine, pnapluper o popluper pro popolo* ecc.; — delle oscche *aasas aras, dolud dolo, ligud lege, genetai genitrici, kvaisstur quaestor, regaturei rectori, aikdafed aedificavit, deicum dicere, fefaecust fecerit, herest volet, prùfatted probavit, set sit, altrtram alteram, pùs qui, amiricatus immercato, malud malo, anter inter, contrud contra, inim enim, nep neque*, ecc.; — e delle etrusche *etera altera, clan natus, phuius filius, avils aetatis, turce donum, tece posuit*, ecc. Un gran numero di vocaboli, ripetuti o modificati, varrà se non altro a fermare certe leggi eufoniche che governavano gli antichi idiomi italici; ed alcuni nomi, che è bene conoscere, dovranno entrare quan-

dochessia nei dizionarij della latina favella, come quelli delle tuscaniche divinità Tina *Juppiter*, Thalna *Diana*, Turan *Venus*, Menrva *Miuerca*, Sethlans *Vulcanus*; o passati di Grecia in Etruria, come Aplu *Apollo*, Turms *Egeus*, Tethis *Thetis*, oltre una folla di greci eroi, quali Hercele *Hercules*, Achle *Achilles*, Achmemrun *Agamemnon*, Clutumita *Clytemnestra*, Menle *Mene-laus*, Neptlane *Neoptolemus*. Pentasila *Penthesilea*, Urusthe *Orestes*, ecc. Un'opinione male accreditata e la pubblicazione di certi alfabeti antichi d'Italia guasti ed errati fanno dire a molti che nulla s'intenda delle vecchie epigrafi degli Osci, degli Umbri e degli etruschi; eppure ad ogni passo si offrono chiare intere locuzioni. Nelle tavole Eugubine per esempio:

PVSEI · SVBRA · SCREHTO · EST *uti supra scriptum est*; VITLV · TORV TRIF · FETV *ritulos tauros tres facito*: SALVA · SERITV · FVTV · FOS (o FONS) · PACER, PASE TVA · OCRE FISI TOTE IOVINE · ERER NOMNE · ERAR NOMNE *salva servato, esto volens, propitius pace tua, colli Fisis civitati Iguvinae. ejus (collis) nomine, ejus (civitatis) nomine*; — e nella tavola osca di Banzia SVAE PIS CONTRVD EXEIC FEFACVST *si quis contra hoc fecerit*; PIS CEVS BANTINS FVST *qui civis Bantinus fuerit*. Nella epigrafia etrusca un gran numero di leggende funerarie, più preziose se bilingui come questa $\Delta\text{I}\text{I}\text{A}\text{B}\text{A}\text{D}\text{V}\text{A}\text{A}\text{N}\text{I}\text{M}\text{I}\text{N}\text{E}\text{E}\text{I}\text{V}\text{V}\text{A}$ — P · VOLVMNIVZ A · F · VIO-LENS CAFATIA NATVS ci dà una serie di nomi di famiglie, che verosimilmente passarono dall'Etruria in Roma, od hanno colle romane un riscontro storico e filologico; anzi taluni di questi nomi rilevano altrettanti vocaboli della lingua parlata dagli abitatori della media Italia, come i gentilij eantini, capras, crace, cresse, plaute, pumpo, senate, spurie, sacria, salvis, vitli ecc. Anche qualche etimologia, professata *ab antico*, viene raddrizzata col soccorso delle etrusche iscrizioni: per esempio la voce $\Delta\text{I}\text{S}\text{V}$ od $\Delta\text{I}\text{M}\text{V}$ (usil), che in due specchi metallici indica il Sole od Apollo, ivi rappresentato col' suoi attributi, ci riconduce alla famiglia degli *Auseli* (Aurelij) *a sole dictam* (PAUL. pag. 23 ediz. Müller). ed alla radice sanscrita sva r, forma primitiva di sur (*splendere*), respingendo il detto di Cicerone (*De nat. Deorum*, II, 68): *Cum sol dictus sit, vel quia solus ex omnibus sideribus est tantus, vel quia cum est exortus, obscuratis omnibus, solus appareret.*

« La fratellanza dei vetusti dialetti sparsi in Italia, riconosciuta dai segni alfabetici, si dimostra meglio coi ripetuti raffronti delle voci ombre ed oscche ed etrusche in tra loro e coll'idioma latino; così l'osco de de d, e con etruschi caratteri tetet, era tez nell'Etruria e forse dede nell'umbria, dedet e dede (*dedi*) nelle boeche del popolo romano. Con gl'idiotismi ed arcaismi che occorrono spesso nella latina epigrafia, si avranno argomenti per discorrere fondatamente intorno alla origine della lingua italiana, più remota di quel che generalmente non credesi, moltissime forme popolari verranno innanzi, raccolte dai monumenti de' più bei tempi di Roma repubblicana e dai modesti funebri ricordi dei primi martiri della Chiesa ».

Di ciò parlammo a disteso nella nostra *Storia degli Italiani*. Appendice I.

Testè il gesuita Camillo Tarquini, professore al collegio Romano, stampò *I misteri della lingua etrusca svelati* (1857), ove pretende che essa sia semitica e affine coll'ebraica. Nè più s'accontenta a spiegare qualche parola, ma tutta la famosa iscrizione di San Manno. Questa nel testo etrusco, colla rispondenza ebraica e la versione latina, direbbe:

Cehen Suti
Chintiu tués
Sains et de taure
Laut ne se cale
Care Secalin ri.
Aules Lartial
Precu turasi

Cohen Soti
Chintiu toen
Sein issi tor
Laut naa se cala
Cara Secalim ri
Eli Lartial
Beraca dores

Sacerdos Suti
Quintium immolarit
calore igniti tauri
combustum rite:
qui consumtus est:
emit pondo (avis) ccx
Aulus Lartia natus
favorem implorans

Làrtial isle	Lartial isle	<i>Lartia natus illudebat.</i>
Ce sutan al	Ce soten al	<i>sic insectatus supra quemadmodum holocaustum flammæ ignis</i>
Cale nar asi	Cola nur es	
Et panu làut-ne	Ad pane labut la	<i>ad faciem combusti rite imprecatus olamavit</i>
Purécus ipa	Borec jab	<i>Presentisce ipse</i>
Murùts uà	Merots u	<i>Sic en romani</i>
Ceru Rumein	Caru Rumim	
Hece tsari	Haga tsar	<i>murmuravit ad ver-ararius</i>
Tunùr ce lu	Tannur ce lo	<i>forax sic non diloniat</i>
Tive tselù	Tiva tsalui	<i>assatum caput</i>
Rus ce tiver.	Ros ce diver.	<i>quemadmodum verbum</i>

Stickel sostiene la stessa provenienza, ma ne dissentono i più. L'iscrizione che sta alla statua dell'Arringatore nel museo di Firenze è da questi due orientalisti letta quasi identicamente, ma la interpretano affatto diverso. Lo Stickel intende: *Un Aulesio, immagine di uomo in irritazione contro il Clesio. Dunque è annichilita la proprietà del debole! L'annientamento d'ambo gli occhi n'è testimonia, gli occhi dell'accecato da percossa col pugno.* E il padre Tarquini *Aulo Metello figlio di Velio nato da Vesia, il quale cominciando ad arringare rettamente, ad un portento pauroso titubò, perocchè sguizzò uu grosso serpente fiammeggiante con occhi di fuoco per lo passaggio del tribunale.*

§ 167. — Alfabeti barbari.

In Spagna, prima della dominazione romana e fenicia, usavasi un carattere, rivelatoci dalla copiosa serie di monete ispano-celtibere, e da un vaso pubblicato da Velasques (*Ensayo sobre los alfabetos de las letras desconocidas que se encuentran en las mas antiquas medallas y monumentos de Espana.* Madrid 1752). Sulla natura sua non bene convergono gli eruditi.

Che i Galli scrivessero prima della dominazione romana è attestato da Cesare, il quale soggiunge si valeano dell'alfabeto greco; lo che significa fosse della derivazione stessa degli altri. Ma nessuno scritto ne abbiamo.

I Gallesi d'Irlanda pretendono avere quattro alfabeti lor proprj (VALLENCEY, *Collectan. de rebus hibernis*, N° VII), dedotti da iscrizioni antiche; ma si dimostra che sono o degli Anglo-sassoni o dei Teutoni; o forse è supposizione gratuita.

Tacito parla d'iscrizioni sepolcrali esistenti sui confini della Germania e della Rezia; egli le chiama greche, ma forse sono runiche: al modo che Ackerblad scambiò per runici i caratteri vecchissimi che egli primo avvertì sui leoni portati da Atene a Venezia, e che altri leggono come antichissimo greco (Vedi *Scandinav. museum* 1800; *Magas. Encyclop.* anno IX: C. GRIMM, *Deutsche Runen*, tav. v).

Caratteri runici si trovano in Danimarca, Svezia, Norvegia, e nelle parti più settentrionali della Tartaria; e son formati di linee perpendicolari, ossia di I in varie posizioni. Chi vuol trovarli simili ai caratteri persopolitani, chi agli etruschi; chi ne fa autore il vescovo Ulfùla, chi il dio Odino: ma le scritture stesse date per runiche sono stranamente diverse le une dalle altre.

EDELESTAND DUMERIL, *Essai sur l'origine des Runes.* 1844.

§ 168. — Scrittura cinese.

Fra le lingue comuni agli scrittori e ai monumenti antichissima è la cinese. I cinesi fan la scrittura inventata da Fo-hi, cioè prima della storia; ed è ideografica, unitovi un elemento fonetico. I grammatici distinguono i caratteri in sei classi: 1^a gl'indicativi,

ciò esprimenti una qualità; 2^a i figurativi che rappresentano la forma; 3^a gli ideofonici composti di due elementi, uno de' quali rappresenta l'immagine generica degli oggetti e delle azioni, l'altro il suono della lingua parlata; 4^a a senso combinato, come sole e luna uniti significano *luce*; un uomo s'una montagna, *eremita*: un occhio e acqua, *lacrime*; 5^a gl'inversi, che pel modo onde sono scritti acquistano una significazione opposta alla primitiva: 6^a i metaforici

L'iscrizione di Yu, la più antica istorica, è nel carattere inventato da Fo-hi. A questo ne successe un altro figurativo, in cui furono stesi i libri sacri, a linee sottili, e che durò fin alla dinastia degli Han, 202 av. C. Una varietà di esso affatto fantastica, composta di linee dritte e rotte, si attribuisce a Li sse, 210 av. C., e si adopera pe' suggelli. Sotto la dinastia degli Han fu inventata la scrittura *li*, di linee grosse, che talora adoprasì nelle prefazioni. Nel primo secolo dell'era vulgare fu inventata la scrittura *zao*, corsivo rapido e legato, e perciò difficile a leggere. Quella adoprata ora generalmente per la stampa è un perfezionamento della predetta, con regole calligrafiche e regolarità di forme, nè più nulla conserva della primiera indole figurativa. Quella dei manoscritti, fatta col pennello, è più libera, capace d'eleganza, e facile anche a leggere.

I Giapponesi adottarono la scrittura cinese, ma non essendo monosillabica la loro lingua, subì alterazioni, e finì per diventare scrittura sillabica.

§ 169. — Direzione delle scritture.

Delle iscrizioni di questi ultimi popoli noi non abbiamo a parlare. In quanto alle alfabetiche, ponno essere scritte da destra a sinistra, come l'ebraico e la più parte delle semitiche; o da sinistra a destra, come le giapetiche. Scritto *bustrofedon* o a solco dicesi quello, dove, cominciato da destra a sinistra, e finita la linea, si torna da sinistra a destra, a guisa dei solchi d'un campo (*βύστροφεδών*, *voltata del bove*). Trovasi qualche scrittura *cicloa*, cioè in giro. I Cinesi sottopongono una sillaba all'altra, cioè in linee verticali anzichè orizzontali; modo che s'incontra in qualche monumento latino ed etrusco, e chiamasi *kiodenon*; e più spesso ne' geroglifici.

Negli Etruschi è un modo di scrivere che intitolano *spyridion*, ove le linee imitano un panier, allargandosi dalla base alla sommità.

§ 170. — Forma delle iscrizioni, e ortografia.

Le epigrafi antiche sono scritte a colori, o incise, o a rilievo. In Egitto sono spesso scritte, o piuttosto dipinte sopra una superficie: ne' monumenti etruschi parimenti, ovvero graffite con un acuto, indi colorate di rosso o nero. Così tinte erano quelle dei sepolcri degli Scipioni, rinvenute nel 1781. Agli edifizj sontuosi, come a frontoni di tempj, si attaccavano lettere metalliche. Queste sparvero, ma dai buchi lasciati dai chiodi Segnier interpretò l'iscrizione della Casa Quadrata di Nimes.

Le iscrizioni isolate sono le più sovra un marmo o una lastra metallica semplici. Altre volte le accompagnano dei fregi.

Le stele sono lastre di marmo per decorazione delle tombe, alte da 4 a 12 piedi, e larghe circa la metà dell'altezza; coperte d'un piccolo frontone: le più strette erano coronate da un'antefissa. Il campo era scolpito a bassorilievo, oppure a figure dipinte, quali se ne trovarono dianzi al Pireo; oltre l'iscrizione. Le sculture sono di soggetti individuali, una figura assisa, un congedo: poche sono mistiche e mitologiche. Da questa forma venne il cippo romano, destinato agli usi stessi, ma più grosso, e talora sosteneva statue. Sopra colonne ne scrissero Greci e Latini ed Etruschi; e su colonne scolpivano i Greci i pubblici decreti.

Talvolta l'iscrizione è su due lati (*opistographa*), e in alcune pochissime lo fu dall'origine, come le tavole d'Eraclea; la tavola bilingue osca e latina, detta Bantina perche trovata in Bantia in Lucania verso il 1795; le leggi Toria e Servilia, dianzi restaurate da Kleuze (*Fragmenta legis Serviliae repetundarum*, Berlino 1855) e Rudorff (*Zeitschrift für geschichtliche Rechtswissenschaft*, 1859). Altre volte son così scritte perche il marmo stesso fu adoprato per elogio o per memoria d'altra persona o d'altro fatto. Non rare s'incontrano le iscrizioni abrase, quelle massimamente in lode d'imperatori,

in cui, per piacerteria al successore o per ira popolare, veniva cancellato il nome di essi.

Oltre la varietà de' caratteri, varia pure sovente l'ortografia, sia per incostanza di pronunzia, sia più spesso per ignoranza o negligenza dell'intagliatore.

Quanto ai punti, se ne trovano nelle iscrizioni cuneiformi, non nelle palmirene e nelle fenicie, e vagamente nelle etrusche. Le latine or non ne hanno, or uno e fin due tra ciascuna parola, ora perfino tra le composizioni d'una stessa parola: CON. PARVERUNT; IN. CON. PA. RA. BILI. Nel museo Kircheriano è una iscrizione punteggiata ad ogni sillaba: VI. TA. LI. AE. CON. COR. DI. AE. CO. JV. GI. BE. NE. ME. BEN. TI. E un'altra: IN. VI. CTAE. COE. LE. STI. V. RA. NI. AE. DONA. PO. In luogo di punti talora sono palmette, o piccoli cuori, od altri capricci. In un decreto dei centumviri del municipio di Vejo a favore di un liberto d'Augusto, è ad ogni periodo interposto un segno d'interrogazione (?) FABRETTI, cap. III. 524). Altre volte si hanno i due punti (:); pure nella scrittura ordinaria non si usava distinguere il periodo coi punti come facciamo noi.

L'apice o accento ai tempi di Quintiliano metteasi spesso sulle vocali lunghe; ma nelle lapidi è talvolta profuso, come RATIONIBVS, FELICI ecc Rari trovansi ne' greci marmi; e si sa che comparativamente moderno è l'uso degli accenti e degli spiriti nella scrittura greca.

La *h* in segno d'aspirazione è antica, e talvolta ne tien vece l'*z*; come EPTYCIVS. Gli Eolj usavano il digamma F, che spesso prende la forma di V o di []. Rovesciato così J trovasi in qualche monumento dell'imperatore Claudio, che ne fu inventore.

Lettere raddoppiate senza bisogno, o viziosamente ommesse, o trasposte, saranno colpa de' quadratarj; ma sovente è errata la sintassi, e ancor più sovente il verso, come vedremo. Noi non moltiplicheremo le regole per ben leggere le lapidi, attesochè questo s'impara meglio colla pratica. Certo è difficilissimo, alcune essendo appena graffiate con un acuto, altre guaste dal tempo, altre spezzate, altre smartellate. L'erudizione arriva talvolta a divinazioni che sembrano portentose.

Gran difficoltà recauo alla lettura le sigle, o abbreviazioni. Il Maffei, il Corsini, il Piacentini ne esibirono delle raccolte: una più ampia l'inglese Roberto Ainsworth (*Thesaurus linguae latinae compend.* Londra 1796); e ne discorse con maestria il Morcelli.

Delle iscrizioni che non possono trasportarsi, oggi si trae un fac-simile a questo modo. Pulita l'iscrizione e bagnata con acqua di colla di riso o di qualsiasi farina, vi si adatta un foglio inumidito con una spugna, e vi si batte sopra leggermente con una spazzola abbastanza morbida, in modo che s'adatti all'incavo di ciascuna lettera o figura. Indi si leva il foglio, sul quale resta l'impronta, e si conserva anche dopo asciugato. Così si ha non solo la fedele trascrizione dell'epigrafe, ma anche la forma dei caratteri ed ogni accidente.

§ 171. -- Dell'età loro.

È di primaria importanza il riconoscere l'età d'una epigrafe. Deducesi dallo stato dell'arte, dalla forma de' caratteri, dal dialetto, il qual ultimo serve pure a determinare il luogo dove una lapida era posta. L'anno, per le romane, ordinariamente è dinotato col nome de' consoli: nelle greche con quel de' magistrati eponimi, che erano varj nelle diverse città. Ma riguardo alle ère, molta confusione reca la loro varietà, che era grandissima fra le città greche. Anche i nomi de' mesi variavano in esse, talchè servono a determinare di che paese sia una lapide.

Solo tardi i Greci adottarono regolarmente le ventiquattro lettere dell'alfabeto per esprimere i numeri secondo l'ordine loro: anticamente erano questi diversissimi, il che cagiona gran confusione.

Nelle iscrizioni latine ajuta molto la cognizione delle parole introdotte o dismesse in diversi tempi, e delle dignità proprie de' successivi periodi della Repubblica e dell'Impero.

§ 172. — **Iscrizioni di collegi.**

Alcune iscrizioni sono bilingui; come greche e palmirene, latine e greche, latine e etrusche, oltre la trilingue di Rosetta. Gardner Wilkinson additò or ora un'iscrizione bilingue sopra un vaso del tesoro di San Marco. Una greco-fenicia fu trovata ad Atene il 1841. Una egizio-fenicia è in un bassorilievo di Carpentras; e un'altra fu dalla necropoli di Menfi recata testè a Roma, illustrate entrambe dal Lanci. Fulgenzio Fresnel nel *Journal asiatique* del 1846 pubblicò due epitafj trilingui, latino, greco, punico, trovati a Leptis Magna, il cui latino è *Bonear Mecrasi Clodius Medicus — Byryeth Balsilechis F. mater Clodii Medici*. Testè una latina, greca, fenicia fu trovata in Pauli Gerrei di Sardegna, e illustrata da Giovanni Spano (Torino, 1862).

Preziosissime sono, come quelle che possono esibire la chiave di linguaggi ignoti: ma il vantaggio è assai minore che non parrebbe, atteso che non sempre sono identiche nelle due lingue. La Bantiana, che testè mentovammo, e che fu pubblicata primamente dal Marini nel 1795, speravasi dovesse dar la chiave della lingua osca: ma Klenze (*Rheinisches Museum*, 1828, p. 26) dimostrò che il testo osco sopra un lato della tavola di bronzo è un decreto della città di Bantia, mentre il latino è una legge romana contro le concussioni. Al promontorio Miseno fu trovata questa: *DEO MAGNO ET FATO BONO VAL. vir perfectissimus PRAEFECTVS CLASSIS MISEN. pie vindicis cordianæ votum solvit: ΘΕΩΙ ΜΕΓΙΣΤΩΙ ΚΑΙ ΚΑΛΗΙ ΜΟΙΡΑΙ ΟΥΧΑΕΝΣ ΑΡΚΗΝ ΑΡΦΩΝ ΕΙΛΑΓΟΥ ΜΕΙΣΗΝΩΝ ΣΤΟΛΟΥ ΕΣΤΗΕΑ ΒΩΜΟΝ ΕΚΤΕΛΩΝ ΕΥΧΗΝ ΕΜΗΝ*; cioè *Al dio massimo e al fato buono, io Valente, creato prefetto dell'armata misenese, dedicai quest'altare adempiendo il voto.*

Il miglior metodo per iscoprire gli alfabeti ignoti è di pigliare i nomi proprj, i quali devono esser simili in ambe le lingue, e dedurne le lettere. Ma dopo fatta la trascrizione, si ignora la lingua, siccome è dell'etrusca e di quella adoperata per alcune scritture cuneiformi.

§ 173. — **EPICRAFIA. — Principali iscrizioni.**

Fra le iscrizioni classiche le più considerevoli e rinomate sono la *Tavola alimentare* di Velleja, detta *Trajana*, ove in sette colonne sono designati i poderi che devono contribuire alimento ad alquanti fanciulli legittimi e spurj.

Le *Tavole Eugubine*, poc'anzi accennate.

Il senatoconsulto del 568 di Roma contro i Baccanali, trovato in Calabria nel 1692, e che conservasi nel museo di Vienna.

La legge degli scribi, viaggiatori e banditori del popolo romano, ora nel museo Borbonico.

La *lamina volsca*, che parla d'un sacrificio.

Le *Tavole Eracleesi*, che sono due lamine di bronzo, trovate nel 1732 presso Metaponto, ed ora nel museo Borbonico. Di esse la prima, scritta 500 anni av. Cr., contiene la misura di un campo sacro a Bacco, ed usurpato in parte da alcuni Eracléoti; l'altra è la misura e locazione d'un altro campo consacrato a Minerva: sono in greco, ma la prima è opistografa, e nella faccia posteriore contiene in latino le leggi municipali adottate da quel paese assai più tardi. Un'altra tavola, pesante 57 libbre romane, posseduta dal Ficoroni, poi passata in Inghilterra, contiene una legge sull'obbligo di notificare i negozj di forestieri, sul privilegio d'aver cocchi, e sul tenere puliti i portici e le vie pubbliche.

L'iscrizione d'Amiclea, fatta conoscere da Fourmont, è bustrofedata, e contiene un lungo catalogo, che credesi di sacerdotesse d'Apollo Amicleo, cominciando 255 anni av. la guerra di Troja, e aggiungendone fin verso l'848 av. Cristo.

Rilevantissimi sono per la cronologia i marmi di Arundel e i Capitolini.

Quella di cui si fece maggiore studio nel secol nostro, è la stela di Rosetta.

Illustre è anche l'iscrizione Sigea greca antichissima, scritta a bustrofedon 2500 anni fa.

Si contano fra le grandi iscrizioni eziandio i quattro marmi greci dorici, trovati nel 1833 a Taormina in Sicilia, e che recano molto lume alla costituzione interna di quella repubblica.

- ANT. AUGUSTINI, *Leges et senatusconsulta, quae in veteribus cum ex lapide tum ex aere reperiuntur.* Roma 1585.
- BRISSONIO, *De formulis et solemnibus Populi Romani verbis, libri octo.* Parigi 1585.
- MATTEO EGIZIO, *Senatusconsultum de Bacchanlibus.* Napoli 1729.
- MAZZOCCHI, *Tabulae Heraclenses.* Ivi 1754.
- MARINI, *Fratres Arvales.*
- PRIDEAUX, *Marmora Oxoniensia.*
- LAMI, *Tabola alimentare Vellejate. Tavola legislativa della Gallia cisalpina.*
- BIANCHINI, *Iscrizioni sepolcrali de' servi e liberti della casa d'Augusto.*
- GORI, *Columbar. libertorum et servorum Liviae Aug. et Caes.*
- STIEBENKES, *Expositio tab. hospit. ex aere.* Roma 1789.
- GIORGIO FABRICIO, *Antiquitatis monumenta insignia ex aere, marmoribus, membranisque veteribus collecta.* Basilea 1549.
- GREVIUS, *Corpus inscriptionum antiquarum totius orbis.* Amsterdam 1707, 4 vol. in-fol.
- REINESIUS, *Syntagma inscriptionum a Grutero omissarum.* Lipsia 1682.
- DOMI, *Inscriptiones antiquae.* Firenze 1751.
- ORSATO, *Marmi eruditi.* Padova 1619.
- MARQUARDO GUDIO, *Inscriptiones antiquae.* 1751.
- CHISHULL, *Antiquitates asiaticae.* Londra 1728.
- LOD. MURATORI, *Novus thesaurus inscriptionum.* Milano 1759, 4 vol.
- SCIP. MAFFEI, *Museum veronense.* 1749.
- GORI, *Inscriptiones antiquae in Etruria urbibus extantes.* Firenze 1727-45.
- POKOCKE, *Inscriptionum antiquarum liber.* 1752 (per l'Oriente).
- PASSIONEI, *Iscrizioni antiche.* Lucca 1765.
- CHANDLER, *Inscriptiones antiquae.* Oxford 1774.
- GOETTLING, *Fünfzehn römische Urkunden auf Erz und Stein.* Alla 1845.
- MOMMSEN, *Inscriptiones regni neapolitani Latinae.* Sono l'opera epigrafica forse più notevole dopo quella del Marini.

§ 174. — Classificazione degli epigrafi.

Mentre le monete sogliono ordinarsi geograficamente, le epigrafi, sì nelle raccolte a stampa, sì ne' musei, dispongonsi per materie. Lasciando a parte le suddivisioni, possono distinguersi in religiose o votive; storiche; onorarie od elogi; pubbliche o monumentali; giuridiche; mortuarie; miscellanee.

§ 175. — Iscrizioni religiose. I nomi e le famiglie romane.

Le iscrizioni *religiose* o *sacre* sono le più abbondanti. Vi appartengono in gran parte le egizie geroglifiche e molte italiote, e tali pajono le famose Eugubine e la perugina di San Manno.

Fermandoci specialmente alle latine e greche, alcune sono in memoria di Dei o semidei; altre apposte a tempj, are, boschi o luoghi consacrati, per sacrificj, voti, feste, solennità, per sacerdoti o loro confraternite, quali sono gli atti dei Fratelli Arvali di Roma, e quella d'Amicea: infine i calendarj.

Molte volte si limitano al nome del dedicante, quando sono scritte sull'oggetto dedicato; per esempio: ΠΘΑΥΚΡΑΤΗΣ ΑΝΕΘΙΚΕ; C. POMPONIUS VIRIUS POSUIT.

I Greci prendevano un solo nome, e nella vita comune usavano molto i soprannomi. Gli Etruschi pare avessero un nome solo; i Sabini due, uno indicante l'individuo, l'altro la gente, e talvolta v'aggiungeano quel della gente della madre. I primi Romani pure un nome solo, Romolo, Remo, Faustula, Aescanio ecc.; presto ne occorrono due, Numa Pompilio, Mezio Fuflezio, al modo sabino: e Niebuhr vorrebbe si potesse distinguere gli originarj delle primitive tribù, dal finirsi in *na* quei dell'etrusca, come Vibenna, Spuriina, Porsena, Mastarna ecc., in *jus, ejus, aeus* gli oriundi sabini e romani. Dappoi l'ordine regolare dei nomi era *praenomen, nomen gentilium,*

cognomen primum, cognomen secundum o agnomen: il primo indicava l'individuo, come i nostri di battesimo, e davasi al bambino nove giorni dopo la nascita: il secondo la gente, e per lo più assegnavasi ai maschi quando assumevano la toga virile, alle femmine nel matrimonio; il terzo la famiglia: il quarto era per onoranza. Una legge del 514 di Roma, dataci da Planude, poi dal Maj nei frammenti di Dione, ordinò che ai primogeniti si imponesse sempre il nome del genitore. Gli schiavi avevano un nome solo, spesso greco od esprimente la loro provenienza o il nome del padre: *Frigius Marcipor* (puer). Emancipandosi assumevano il nome gentilizio del padrone, e sovente anche il nome di lui: lo schiavo Crisogono emancipato da L. Cornelio Silla, chiamasi *L. Cornelius Chrysogonus* (CICERONE, *pro R. Amerino* 2). Lo stesso usavano gli adottati e gli ammessi alla cittadinanza per favore d'alcuno; così Q. Cecilio Dione fatto cittadino s'intitolò Q. Cecilio Metello.

Il nome del poeta Orazio deriva egli dall'essere stato suo padre liberto della insigne famiglia Orazia, o antico servo della città di Venosa, ascritta alla tribù Orazia? Ne disputano i dotti; e i più propendono per la seconda opinione: ma questa è ripudiata dal cav. Henzen, il quale asserisce non esservi esempio d'alcun liberto che traesse nome da una tribù, bensì o semplicemente *Senatii, Publicii*, o dal nome di una città, *Campanius, Potentinus, Venafrinus*, o dalle corporazioni cui erano addetti, *Gerulonijs, Fabricia, Centonia*, ecc. (*Bullettino di corrisp. archeol.* 1857).

Nelle *Memorie dell'Accademia delle Iscrizioni e Belle Lettere del 1851* merita esser letta una dissertazione di Letronne sull'utilità che può cavarsi dallo studio de' nomi proprj greci per la storia e l'archeologia.

Qui esibiremo la serie delle genti o casati romani, ricordati dalla storia prima degli imperatori, anche perchè giova conoscerle per interpretare le epigrafi:

1. GENS *ÆMILIA* pretendeva discendere da Emilio figlio d'Ascanio. Spesso adottava il prenome *Mamercus*, che indicò poscia un dei rami, mentre l'altro fu detto *Lepidus*. Dai Mamerci si formò il ramo *Paulus*, diviso esso pure in Pauli e Lepidi.
2. GENS *ANTONIA* voleva derivare da Ercole.
3. GENS *CLELIA*, da un compagno d'Enea, ed ebbe fra suoi la famosa Clelia.
4. GENS *FABIA*, da un fratello d'Ercole. Trecentosei perirono a Cremera, e rimase solo Q. Fabio Vibulano. Questo cognome volevano derivare da Vibo, città de' Bruzj fondata da Ercole; e fu mutato in *Ambustus* per una saetta che colpì uno di quella casa. Il ramo più celebre degli Ambusti era il *Maximus*, da cui fu Fabio Massimo, che salvò Roma da Annibale, e che venne chiamato *Verrucosus* in grazia di un porro che aveva sul labbro, *Avicula* per la naturale sua bontà, e *Cunctator* pel temporeggiare con cui ripristinò le cose. Finì questa casa nel 1 secolo d. C.
5. GENS *GEGANIA*, da Gia compagno di Enea.
6. GENS *JULIA*, da Julo figlio d'Ascanio. Da C. Giulio Julo console nel 265 di Roma, veniva il ramo dei *Libo*, che uscente il v secolo prese il nome di Cesare, o perchè uno dei suoi membri fosse venuto in luce pel taglio cesareo, o perchè avesse ucciso un elefante, che tal nome porta in lingua punica.
7. GENS *JUNIA*, da un Giunio compagno d'Enea. Era di questi L. Giunio Bruto, espulsore dei re; e coi due figli ch'è mandò al supplizio finì quella casa, essendo plebei i Giunij che dappoi s'incontrano.
8. GENS *NAUTIA*. Naute, compagno d'Enea, ottenne per la sua famiglia il privilegio di esser sacerdote di Pallade. I membri di questa casa presero il soprannome *Rutilus*, e spesso il prenome *Spurius*; e l'ultimo nominato fu il console del 467.
9. GENS *QUINCTIA*. Tre rami s'illustrarono, il *Capitolinus*, il *Cincinnatus* e il *Flaminius*. Nel vi secolo, ai Capitolini e ai Barbatì succedono i Crispini detti dai capelli crespi. Anche i Cincinnati son detti dai ricci, suddivisi poi in due rami, di cui il cadetto si chiamò *Pennus*: nel 405 cessano di comparir nella storia, sopravvivendo oscuri; Caligola loro vietò di portare i capelli ricci. I Flamini ebbero tal nome dal essere flammini di Giove: dopo il vincitor di Filippo, console nel 651, più non si parla di questo casato.
10. GENS *SERGIA*, da Sergeste compagno d'Enea: suoi rami principali i *Fidena* e i *Silo*. L'ultimo de' Fidena conosciuti era tribuno militare nel 573. I Silo, così detti

dal fondatore di questa casa che avea il naso ritorto, diedero il famoso Catilina.

11. GENS SERVILIA. Principali rami i *Prisci* e i *Cepiones*. Alcuni di quelli portarono il soprannome di *Ahala* o *Axilla*, da un difetto nelle spalle; e scompajono dopo il v secolo. Da' *Cepioni* usciva la madre di M. Bruto, che adottato dallo zio, prese i nomi di Q. Servilio *Cepione* Bruto. Con lui finirono i *Servilj*. N'era un'altra famiglia plebea.
12. GENS VALERIA, discendente da Voluso venuto a Roma con Tazio. P. Valerio Voluso fu console il 1° anno della repubblica, ed ebbe il titolo di *Poplicola*. Suo fratello, dittatore nel 260, chiamossi *Massimo* per aver riconciliato il senato col popolo. Da questi due fratelli discesero due linee. Quella del maggiore si suddivise in due collaterali, i *Poplicola* e i *Potiti*, detti poi *Flacci* nel v secolo. La linea del Massimo prese poi anche il nome di *Corvius* o *Corvinus*, in memoria del combattimento con un Gallo, sostenuto dal più famoso di lor casa. Il pronipote suo aggiunse ancora il nome di *Messala* per aver preso Messina. Discendea da loro M. Messala Corvino, protettore di *Tibullo*; poi *Messalina* sposa di Claudio. Altri rami di questa casa erano i *Levinus*, i *Falto* ecc. oltre i plebei.
13. GENS VETTIA, oriunda sabina. Un *Vettio* fu interrè fra Romolo e Numa. *Judex* chiamavasi una sua linea.
14. GENS VITELLIA è delle antichissime; voleva provenire da Fauno re degli Aborigeni e dalla dea *Vitellia*: ma restò oscura fin all'imperatore *Vitellio*.

Da queste quattordici case, *sangue purissimo di semidei*, veniamo alle *minores gentes*:

1. GENS EBUTIA. Dal ramo *Elva* uscirono varj consoli nel III e IV secolo.
2. GENS LETERIA o ATERIA, in cui erano i *Fontinales*.
3. GENS AQUILIA, da *aquilus* nero. Erano di essi quello cui *Mitradate VII* fe colar oro in gola, e il giureconsulto che fu pretore con *Cicerone*.
4. GENS ATILIA, col soprannome di *Longus*.
5. GENS CASSIA. Suoi rami i *Longini* e i *Viscellini*: solo i primi s'illustrarono.
6. GENS CLAUDIA. Atto *Claudio Regillense* ricco sabino, mutatosi a Roma dopo la cacciata dei re, prese il nome di *Appio Claudio*, donde la gente più arrogante. Suo nipote fu *decemviro*: un altro costruì la via *Appia* ed ebbe soprannome di *Cieco*. Uno de' suoi figli diede il soprannome di *Pulcher* alla sua linea, estintasi nella guerra civile. Il *Clodio* famoso si fe adottare da un plebeo. Da un altro, soprannominato *Nero* che in sabino vuol dir prode, vennero *Tiberio*, *Claudio*, *Caligola*, con cui finì la gente *Claudia* patrizia, stata cinque volte alla dittatura, ventotto al consolato, sette alla censura; menato sei trionfi e due ovazioni.
7. GENS COMINIA. Due rami, *Aruncus* e *Laurentinus*.
8. GENS CORNELIA, la più numerosa ed illustre, pei più grand'uomini. De' molti suoi rami, quattro soli son certamente patrizj:
 - a) I *Lentuli*, detti da uno che avea la pelle chiazzata di lentigini, o che introdusse la coltivazione delle lenti. Il primo console loro trovasi nel 451, l'ultimo nel 736. P. Cornelio *Lentulo*, console nel 683, fu cognominato *Sura*, polpaccio della gamba, perchè avendogli *Silla* chiesto conto del denaro amministrato come questore, egli rispose che la sua gamba ne renderebbe ragione, alludendo a un trastullo fanciullesco, ove chi mancava di sveltezza, era percosso su quella parte.
 - b) I *Maluginenses*. Un ramo ebbe nome di *Cossus* cioè rugoso, poi d'*Arvina* grasso.
 - c) I *Rufini*, nominati dal colore de' capelli, illustrati principalmente da *Silla* dittatore, il cui bisavo avea avuto tal soprannome, perchè l'oracolo sibillino l'avea incaricato di celebrare i giuochi ad onore d'*Apollo*.
 - d) Gli *Scipiones*, il più famoso ramo: proviene da uno che a suo padre cieco serviva di bastone (σκυταλῆς). Nel IV secolo si divisero in quattro linee, *Hispallus*, *Nasica*, *Africanus*, *Asiaticus*. Gli *Ispalli* furono i meno illustri, detti da *Hispanus* un di loro che portò primo la notizia della conquista di Spagna fatta da suo fratello. I *Nasica* durarono a lungo, e sotto Nerone uno d'essi era sposo di *Poppea*. Gli *Africani* ed *Asiatici* venivano dai due fratelli vincitori d'*Annibale* e d'*Antioco*: il primo adottò il figlio di P. Emilio, che non ebbe discendenza; degli *Asiatici* trovasi un console nel 671. Dice *Cicerone*, che fin a *Silla*, il cadavere di nessun *Cornelio* era stato bruciato, costumandosi di seppellirli. Altri erano plebei.

9. GENS CURTIA, oriunda dal paese dei Sabini.
10. GENS FOSSIA. Un de' suoi soprannomi era *Flaccinator*, quasi infacchitore.
11. GENS FURIA O FUSIA, da Medullia ne' Latini venne a Roma sotto Romolo. Due rami s'illustrarono, il *Medullinus* e il *Camillus*. Scompajono dalla storia dal 429 di Roma sino al 780, quando un Furio Camillo proconsole d'Africa è nominato da Tacito. Un altro ramo dei Furj chiamavasi *Pacibus*. Ebbero sette dittatori, venti consoli, ventitre tribuni militari, quattro censori, sette trionfanti.
12. GENS GENUCIA. E notevole il ramo *Augurinus*.
13. GENS HERMINIA. Un suo ramo diceasi *Esquilinus*.
14. GENS HORATIA. Uno fu console l'anno della cacciata de' re, e chiamossi *Pulvillus* dal nome dei letti che faceansi a onor degli Dei. Ne uscirono Orazio Coclite e i tre vincitori de' Curiazj.
15. GENS HORTENSIA. Nel 466 è dittatore Q. Ortensio: il celebre oratore Ortensio era del ramo *Ortulus*.
16. GENS HOSTILIA. Diversi portano il soprannome di *Mancinus*, altri di *Cato*.
17. GENS LETORIA, forse tutt'uno colla *Plaetoria plebea*.
18. GENS LARTIA. *Lars* indicava i capi degli Etruschi.
19. GENS LUCRETIA. I più famosi rami sono il *Tricipitinus* e il *Vispillo*, detto da Cl. Lucrezio edile, che fe gettar nel Tevere il cadavere di Tiberio Gracco; e *vespillo* vuol dire becchino.
20. GENS MELIA. Suo soprannome fu *Capitolinus*.
21. GENS MANLIA. Principali rami: *Vulso*, *Capitolinus* e *Torquatus*. Un Vulso fu console nel 280: poi prese nome dal Manlio salvatore del Campidoglio. Un nipote di questo fu soprannomato *Imperiosus* per l'arroganza onde comandò a' cittadini di prender le armi. Suo figlio maggiore lo conservò; il minore prese quel di *Torquatus* da un monile (*torques*) ch'e' tolse a un Gallo vinto in duello, e che i suoi portarono per distintivo finchè Caligola il vietò.
22. GENS MENENIA. Usavano i soprannomi d'*Agrippa* e di *Lanatus*.
23. GENS MINUCIA. Il ramo che arrivò ai primj onori, massime nel III secolo, chiamavasi *Augurinus*, da qualche augure; un altro diceasi *Rufus*.
24. GENS NUMICIA, col soprannome di *Priscus*.
25. GENS OCTAVIA. Della famiglia patrizia trovansi i rami *Rufus* e *Balbus*.
26. GENS PAPIRIA. Suoi rami patrizj erano *Mugillanus*, *Cursor*, *Crassus*, *Masso*, che tutti scompajono dopo il secolo VI.
27. GENS PINARIA. I Pinarj e i Potizj voleansi far discendere da due Arcadi, venuti con Evandro in Italia. Godeano per eredità il sacerdozio d'Ercole, il quale dicevano gli avesse iniziati ai misteri del suo culto. I due rami erano eguali, finchè una negligenza de' Pinarj diede la prevalenza ai Potizj. Ma avendo questi consentito che alcuni schiavi appartenenti alla Repubblica adempissero certe funzioni del loro sacerdozio, gli Dei ne presero tal collera, che in un anno perirono tutti e dodici i rami di quella famiglia; e Appio Claudio, che vi avea acconsentito, rimase cieco.
28. GENS POSTUMIA, avea il privilegio di far sotterrare i suoi morti in città. Il ramo principale chiamasi *Tubertus*: una delle sue suddivisioni *Albus* o *Albinus*, cui un epitetto glorioso di *Regillensis* quando Aulo Postumio Albo vinse i Latini al lago Regillo. Sussistertero i Postumj quanto la repubblica.
29. GENS QUINTILIA. Nel 310 Sesto Quintilio fu console: suo figlio chiamossi *Varus*, perchè era sbilenco; e tal nome passò ai successivi.
30. GENS SEMPRONIA. I patrizj portavano anche il nome d'*Atratinus*: ma i più celebri furono plebei.
31. GENS SESTIA, soprannominati *Capitolini*.
32. GENS SICINIA, soprannominati *Tusci* e *Sabini*.
33. GENS SELPICIA. Il ramo anziano nomavasi *Camerinus* da Cameria; già famoso ai primi tempi della repubblica, e ancor sotto Nerone. Il ramo *Galba* s'estinse coll'imperatore di questo nome.
34. GENS TARQUILIA, col soprannome di *Flaccus*.
35. GENS TITINIA.

36. GENS VETURIA spesso ricorre nei fasti consolari del III secolo; un suo ramo chiamavasi *Geminus Cicurinus*, uno *Crassus Cicurinus*, uno *Calvinus*, uno *Philo*.
37. GENS VIRGINIA, illustre nel III e IV secolo, portava il soprannome di *Tricostus*, cui alcuni aggiunsero *Calimontanus*, altri *Rutilius*.
38. GENS VOLUMNIA. Vi si nota il soprannome d'*Anintinus*, e di *Gallus*.

Ora enumeriamo le case plebee, salite ad onori, massime in tempo della repubblica:

1. GENS ACILIA. M. Acilio Glabrino fu console nel 563; e durante la repubblica questo casato ricorre quattro volte fra consoli, e dodici ne' tre primi secoli di Cristo. Altri rami v'erano, come i *Bolbi*.
2. GENS AELIA. Il ramo dei *Pactus* e dei *Tubero* ricorre spesso dopo il 317. Avvi pure i *Ligur*, i *Gallus*, i *Lamia*, de' quali ultimi era Sejano.
3. GENS AFRANIA.
4. GENS ALBIA.
5. GENS ALFINIA.
6. GENS ANICIA.
7. GENS ANNIA, coi rami *Luscus*, *Bassus*, *Rufus*, *Capra*.
8. GENS ANTISTIA ebbe molti tribuni del popolo; al consolato giunse solo nel 748 con C. Antistio Vetere; un ramo erano i *Labeo*, un altro i *Veteres*, un altro i *Regino*. Medaglie di questa famiglia si hanno imperante Augusto.
9. GENS ANTONIA, di cui il famoso Marc'Antonio triumviro.
10. GENS APULEJA. Due rami *Pansa* e *Saturninus*.
11. GENS ARRENTIA.
12. GENS ASINIA affatto nuova. Asinio Urto fu generale degli Alleati contro Roma; suo nipote è il celebre Asinio Pollione, console nel 714.
13. GENS ATIA. N'usciva la madre d'Augusto, onde Virgilio la fa venire da un compagno d'Enea (v. 368); non salì oltre la pretura.
14. GENS ATHIA, da cui M. Attilio Regolo.
15. GENS AUFIDIA.
16. GENS AULIA.
17. GENS AURELIA, detta *Ausalia* da un nome sabino che significa sole, perchè a C. Aurelio Cotta quando si stanziò a Roma, fu dato un posto dove far sacrificj al Sole, costumati nella sua famiglia. Suo nipote fu console nel 502; i suoi discendenti si divisero in tre rami, *Cotta*, *Orestes*, *Scaurus*. Aurelj eran pure i *Sammachi*, illustri nel IV e V secolo d. C.; ma non sappiamo se di questo casato.
18. GENS AUTONIA.
19. GENS BEBIA.
20. GENS CECILIA plebea, benchè pretendesse discendere da un compagno d'Enea. Il ramo *Metellus* dopo il 470 diede molti grandi, fra cui il Macedonico, il Dalmatico, il Numidico, il Cretico, oltre il Celere e il Pio. In 250 anni, diciannove di questa casa ottennero quattro volte il pontificato massimo, due la dittatura, dodici il comando della cavalleria, venti il consolato, sette la censura; i *Creticus* trionfarono nove volte. Pomponio Attico v'entrò per adozione. Tutte le donne chiamavansi *Caja*, in memoria di *Caja Cecilia Tanaquilla*.
21. GENS CECIDIA.
22. GENS CALPURNIA plebea, ma voleva attaccarsi a Calpo preteso figlio di Numa. Arrivò al consolato nel 574, e d'allora portava il nome di *Piso*, cui un ramo aggiungeva *Casonius*. L. Calpurnio Pisone, console nel 621, fu cognominato *Fruji* per la sua morigeratezza; il qual titolo passò a' suoi discendenti, poi a tutti i rami dei Pisoni.
23. GENS CANIDIA.
24. GENS CANINIA. Entrante l'VIII secolo, trovansi ne' fasti consolari i due rami *Gallus* e *Rebillus*.
25. GENS CARVILIA.
26. GENS CASSIA, il cui principal ramo chiamavasi *Longinus*. Il più famoso è l'uccisor di Cesare.

27. GENS CLAUDIA. Il ramo più celebre plebeo è quel de' *Marcelli*, che produsse insigni uomini, e si estinse in Marcello nipote e genero d'Augusto.
28. GENS CAELIA. Molti Celj hanno il soprannome di *Rufus* o di *Caldus*.
29. GENS CORNELIA. Parecchi rami plebei; il più noto è quello dei *Cinna*. Era di questa casa il poeta Gallo, primo prefetto dell'Egitto; poi Tacito e Nepote storici, Celso medico: altri Cornelj erano i Dolabella, i Balbo, i Merula, i Mammula, i Blesio.
30. GENS CORNIFICIA.
31. GENS CORUNCANIA. Un d'essi fu il primo sommo pontefice plebeo.
32. GENS CURIA.
33. GENS DECIA. Il ramo detto *Mus* giunse al consolato nel 414: famosi quei che si sacrificarono per la patria.
34. GENS DOMITIA, una delle plebee più illustri, venuta all'impero con Nerone. Due rami più conosciuti, *Calvinus* ed *Ahenobarbus*. Gneo Domizio Enobarbo, console nel 783, sposò Agrippina di Germanico, da cui ebbe Nerone nel quali finirono gli Enobarbi ed i Cesari.
35. GENS DUILIA.
36. GENS FABRICIA.
37. GENS FANNIA.
38. GENS FLAVIA. Dal ramo *Fimbria* uscirono uomini distinti; dal *Sabinus*, l'imperatore Vespasiano: poi nel secolo iv ricompare questo nome in Valentiniano, Valente e Teodosio. Dopo il qual secolo divenne comunissimo per adulazione, e quasi tutti i consoli lo assunsero.
39. GENS FUSIA.
40. GENS FULVIA molto illustre. Vi troviamo i rami *Maximus*, *Centimalus*, *Patinus*, *Nobilior*, *Flaccus*. Fulvia, sposa di M. Antonio, era figlia d'un liberto.
41. GENS FUNDANIA.
42. GENS FURNIA.
43. GENS GABINIA.
44. GENS GETTIA.
45. GENS GENUCIA.
46. GENS HERENNIA, coi soprannomi di *Balbus* e *Gallus*.
47. GENS ILLRTIA.
48. GENS HOSTILIA.
49. GENS JUNIA. Giunio Bruto era patrizio, avendo suo padre sposato la figlia di Tarquinio: ma tutti i Giunj che poi troviamo nella storia, sono plebei. Per due secoli non n'è parola, poi occorre un console nel 429; indi scontriamo altri coi soprannomi di *Bubulcus*, *Pennus*, *Silianus*: abbiamo pure i *Norbanus*, *Rusticus*, *Otho*. I più conosciuti sono Mareo e Decimo Bruto, uccisori di Cesare.
50. GENS JUVENTIA.
51. GENS LÆLIA. Famosi C. Lelio, amico di Scipione Africano maggiore; e suo nipote il Sapiente, amico dell'altro Africano.
52. GENS LICINIA, cioè dai capelli ritorti indietro. Il primo tribuno militare con autorità consolare fu P. Licinio Calvo. Suo nipote C. Licinio Calvo Stolone fu il primo console plebeo. Tre rami illustri, *Crassus*, *Lucullus*, *Murina*. I Crassi chiamaronsi *Dives* dopo P. Licinio Crasso, nominato pontefice massimo senza passare per gl'impieghi curuli; eccezione onorevole. Suo figlio adottò un fratello del sommo pontefice P. Muzio Scevola maestro di Cicerone; il quale, col nome di P. Licinio Crasso Muciano *Dives*, propagò il ramo primogenito de' *Crassus*. Dal secondogenito venne il Crasso triumviro. Un suo discendente adottò il fratello di Calpurnio Pisone che aveva cospirato contro Nerone. Il giovane Pisone recò nella casa Licinia il nome di *Frugi*, cui i suoi figli aggiunsero quel di *Scribonianus*, in onor della loro madre. Il ramo *Lucullus* fu illustrato dal vincitore di Mitradate; il *Murena* dal trionfatore nella guerra contro il re del Ponto.
53. GENS LIVIA, benchè plebea ebbe prima d'Augusto otto consoli, due censori, tre trionfatori, un dittatore, un maestro della cavalleria. Il primo Livio menzionato era dei *Dexter*, uno dei quali fu console nel 452: un altro nel 535 e 547, cognominato *Salinator* per aver imposto la tassa del sale. Più illustre è il ramo *Drusus*, nome dato a

- M. Livio Emiliano per aver vinto Drauso capo gallo. Da lui vennero i famosi tribuni della plebe M. Livio Druso padre e figlio. La sorella di questo, Livia, fu madre di Catone d'Utica e di Servilia che generò M. Bruto. Il fratello di lei adottò un L. Livio Druso Claudiano, e s'uccise dopo caduta la repubblica a Filippi: sua figlia Livia Drusilla fu madre di Tiberio imperatore.
54. GENS LOLLIA. Cicerone nomina molti Lollj, ma nessuno pervenne al consolato fin a M. Lollio Paolino nel 733, che fu ajo di C. Cesare nipote d'Augusto.
55. GENS LUCINIA. I rami *Balbus*, *Bassus*, *Longus*, *Capito* ecc. fornirono tribuni della plebe.
56. GENS LUTATIA. Il ramo *Catulus*, venuto al consolato nel 513, diede letterati e statisti insigni.
57. GENS MENIA.
58. GENS MALLIA.
59. GENS MAMILIA, oriunda di Tuscolo, dal cui fondatore Telegono pretendea provenire, cioè da Ulisse. A Roma era plebea. Son noti i rami *Vitulus*, *Turinus*, *Limetanus*.
60. GENS MANLIA.
61. GENS MARCIA, coi rami *Philippus*, *Figulus*, *Rex*, *Censorinus*. L. Marcio Filippo, console nel 698, sposò Azia nipote di G. Cesare e vedova di C. Ottavio, divenendo così suocera d'Augusto.
62. GENS MARIA, illustrata da C. Mario.
63. GENS MEMMIA. Virgilio la deriva da Mnesteo compagno d'ENEAS: un suo ramo era *Regulus*.
64. GENS MESSINIA.
65. GENS MUCIA, soprannominata *Scevola* dall'assassino di Porsena. Da padre in figlio trasmetteansi lo studio della giurisprudenza.
66. GENS MUMMIA. Il più illustre ne è l'Acaico, distruttore di Corinto.
67. GENS MUNATIA.
68. GENS NEVIA I *Balbi* e *Surdini* ne sono i rami.
69. GENS NONIA.
70. GENS NORBANA.
71. GENS NUMITORIA.
72. GENS OCTAVIA, già patrizia. Un ramo divenne plebeo, non si sa come, finchè Giulio Cesare le rese il patriziato. Gli Ottavj plebei furono più illustri.
73. GENS OGULNIA.
74. GENS OPIA.
75. GENS PAPIRIA. Il ramo plebeo chiamavasi *Carbo*.
76. GENS PEDAINA o PEDIANIA.
77. GENS PETILIA.
78. GENS PLÆTORIA.
79. GENS PLANCIA.
80. GENS PLAUTIA o PLOTIA. Ne conosciamo i rami *Proculus*, *Silvanus*, *Hypsæus*, *Venno*, *Tucca*, tra cui l'amico di Virgilio.
81. GENS POMPEJA. Una linea dei *Rufus* fu detta *Bithynica* per una vittoria sui Bitinj: l'altra degli *Straboni* fu celebre pel Magno Pompeo.
82. GENS POMPONIA pretendea discendere da Numa: vi troviamo i soprannomi di *Matho*, *Græcinus*, *Secundus* ecc., e n'uscì l'amico di Cicerone.
83. GENS PONTIA.
84. GENS POPILIA.
85. GENS POPLICIA.
86. GENS PORCIA. Un Porcio Prisco tuscolano fu capo d'un ramo, ed ebbe titolo di *Cato* per la sua prudenza, e di *Censorinus* per la sua severità nell'esercitare la censura. I due suoi figli, portanti egual nome, si distinsero col soprannome di *Licinianus* e *Salonianus* desunto dalla madre. Da quest'ultimo venne Catone Uticense.
87. GENS PUBLIA. Q. Filone di questa casa fu console quattro volte (415-439), si segnalò nella guerra sannitica, e fu il primo pretore plebeo. Dopo di lui questa stirpe scomparve.
88. GENS ROSCIA.

89. GENS RUBBIA.
 90. GENS RUPILIA O RUBELLIA.
 91. GENS RUTILIA. Due rami *Rufus* e *Lupus*. Il più celebre fu P. Rutilio Rufo, oratore, filosofo, storico, e console nel 649.
 92. GENS SALVIA. Ne uscì l'imperatore Otone.
 93. GENS SCRIBONIA. *Curio* e *Libo* erano i rami principali.
 94. GENS SEMPRONIA. Oltre il ramo *Atratinus* patrizio, erano plebei il *Blæsus*, *Longus*, *Tuditanus*, e i *Gracchi* famosi
 95. GENS SERVILIA. Il *Priscus* certo, e i *Capio* probabilmente erano patrizj; plebei i *Casca*, *Rullus*, *Fatia* ecc. Un di quest'ultimi ebbe il soprannome d'*Isauricus*.
 96. GENS SEXTIA.
 97. GENS SILIA.
 98. GENS SERVILIA.
 99. GENS SOLIA.
 100. GENS STATILIA.
 101. GENS SULPICIA. Fra' plebei conosciamo i rami *Olympus*, *Quirinus*, *Rufus*.
 102. GENS TERENTIA. S'illustrò il ramo *Varro*, che ebbe il famoso erudito M. Terenzio.
 103. GENS TIICINA.
 104. GENS TITIA.
 105. GENS TREBONIA O TRIBONIA.
 106. GENS TULLIA. Il ramo dei *Cicero* fu illustre. Non n'è più traccia dopo Marco, figlio dell'oratore.
 107. GENS VALERIA ebbe molti oratori.
 108. GENS VALGIA.
 109. GENS VENTIDIA.
 110. GENS VIBIA.
 111. GENS VILLIA.
 112. GENS VINICIA.
 113. GENS VIPSIANA fu illustrata da M. Vipsanio Agrippa, amico d'Augusto.
 114. GENS VOCONIA. Suoi rami *Saxa*, *Naso*, *Vituli*.
 115. GENS VOLCATIA.
 116. GENS VOLUMNIA. *Flamma Violensis* fu console nel 447 e 458.

Altre genti trovansi negli scrittori o sulle monete od iscrizioni, ma non giunsero agli onori o solo nell'impero, quando s'elevò gran numero di famiglie dapprima sconosciute. Eccole:

ABURIA (consolare, col soprannome *Geminus*. Marco Aburio Gemino, era tribuno della plebe con Tiberio Gracco, poi pretore; C. Aburio suo fratello fu ambasciadore a Massinissa). ACCOLEJA, ALIENA, ANNIA (spaguuola, da cui i due *Seneca*). ANTIA. APRONIA. ARRIA ANIA. CECINA. (è delle poche che non finiscono in *ia*). CÆSIA. CALIDIA (patrizia). CARISIA. CESTIA. CISPIA O CIPIA. CLOVIA O CLUVIA. COCCÆJA (da cui *Nerva*). COSIDIA. COPONIA (oriunda di Tivoli). CORDIA. COSCONIA. COSSUTIA (famiglia equestre, da cui la sposa di Cesare). CREPEREJA (equestre). CREPESIA. CUPPIENNA. CURIATIA. DIDIA. DURMIA. EGNATIA. EGNATULEJA. EPIA. FARSOLEJA. FLAMINIA. FONTEJA. GALLIA. HOSTIDIA. IIA. LARHENA. LUBIA. MECILIA. (un ramo plebeo, uno patrizio). METTIA. MINNATIA. MIUCIA. MUSSIDIA. NASIDIA. NERIA. OPIMIA. PAPIA. PETRONIA (oriunda dei Sabini). PROCLIA. RENIA. RUSTIA. SANQUINIA. SATHIENA. SAUFEJA. SENTIA. SEPULLIA. SICINIA THORIA. TIFURIA. VARGUNTEJA. VITEL-LIA. VOLTEJA. VOLUSIA.

GREVIO, *Thesaurus antiquitatum rom.*, vol. II e VII. — A. RUPERTI, *Tabule genealogicæ, seu stemmata nobilium gentium rom.* Gottinga 1794.

In appresso si aggiunsero nelle lapidi maggiori circostanze, come:

IOVI SERENO
 ET FORTVNAE REDVCI
 IMP. L. SEPTIMI SEVERI
 PII PERTINACIS AVGVSTI ARABICI
 ADIABENSIS PP (posuit)
 STATVAM HANC
 VOTO SVSCEPTO
 L. FORTVNATVS QVINT.
 SODALIS HADRIANALIS
 D . S . I . S . L . M .

Iscrizioni simili si pongono pei sacrificj, i taurobolj, i suovetaurili (cioè sacrificj d'un porco, d'una pecora, d'un toro), soliti farsi per la salute del principe o pel buon esito di sue imprese; e dove son nominati il dio, la persona che fa le spese, il magistrato che s'assistette, il sacerdote che fece l'evocazione, i cantori, i flautisti, il decoratore.

Pro-kunema chiamavasi un atto di adorazione prestato in un tempio e ad una divinità speciale; e i privati che andavano a renderlo per sè o pei parenti ed amici, vi ponevano un'iscrizione commemorativa coi nomi: altre volte erano i re che vi mandavano qualche magistrato. Molti esempj ne ha l'Egitto fin ai tempi romani.

SANCTO SANCO
 SEMONI DEO FIDIO
 SACRVM DECVRIA
 SACERDOTVM
 BIDENTALIVM
 RECIPERATIS
 VECTIGALIBVS.

Rechiamo questa per l'errore che prese san Giustino martire, credendo vi fosse dedicato Simon Mago, mentre si tratta dell'antico dio italioto Sanco Semone, corrispondente ad Ercole. I sacerdoti *bidentali* purgavano dalla contaminazione venuta dal fulmine. *Vectigal* usavasi anche per rendita privata, come noi vulgarmente diciamo le finanze d'un privato.

Ecco iscrizioni votive ad Esculapio per guarigioni impetrate, ove si indicano pure i rimedj che vi giovarono, sovente superstiziosi:

« Questi giorni, a un Gajo cieco insegnò l'oracolo d'accostarsi all'altare sacro e pregare, poi traversar il tempio da destra a sinistra, mettere le cinque dita sull'altare, levar la mano e porsela sugli occhi; e subito ricuperò la vista, veggente e applaudente il popolo. Questi prodigi avvennero regnando Antonino augusto nostro ».

« A Valerio Apro soldato cieco ordinò il dio d'andare, e mescer sangue di gallo bianco con miele, e farne un linimento, e per tre giorni fregarsene gli occhi; e ricuperò la vista, e ringrazionne il dio pubblicamente ».

« Per sputo di sangue essendo Giuliano disperato da tutti, il dio gl'impose d'andare, e dall'altare prendere dei chicchi di pino, mescerli con miele e mangiarne tre giorni; e guarì, e venne pubblicamente a ringraziare davanti al popolo ».

« A Lucio pleuritico e disperato da tutti gli uomini, il dio ordinò d'andare, e dall'ara prendere cenere e con vino mescolarla e applicarsela sul fianco; e guarì e pubblicamente ringraziò il dio, e il popolo si congratulò seco ».

Dai recenti scavi nell'anfiteatro Campano uscì una curiosa epigrafe sacra, illustrata dall'Avellino e che si riferisce al 587 di C. E un elenco di festività pagane (*feriale*), che Romano Giunior sacerdote dice aver compite nell'anno suddetto: e sono *vota* al gennajo per la salute del principe, e altri sei ne' mesi seguenti; *genitalia* in febbrajo; tre lustrazioni per le sementi; *rosaria* in maggio; feste vendemmiali in fin di ottobre ecc. ecc. Oltre la notizia di questi riti, è notevole perchè attesta la persistenza e pubblicità del culto pagano anche dopo Costantino.

Qui s'aggregano pure i Fasti sacerdotali, ove si notavano volta per volta i sacerdoti *cooptati* in un collegio; laonde sono di caratteri differenti, e tanto più preziosi perchè contemporanei. Sia d'esempio questo malamente edito dal Grutero sulle note di frà Giocundo, poi corretto dal Fea nei *Frammenti di fasti*, pag. 59:

.
 P. MARTIVS VERVS
 IMP. COMMODO VI ET PETRONIO
 SEPTIMIANO COS
 A. P. R. C. (anno post Romam conditam) DCCCXLII ID. OCT.
 IN PALATIO IN ÆDE JOVIS PROPVGNATORIS
 IN LOCVM MARTI VERI
 L. ATTIDIVS CORNELIANVS COOPTATVS

—
 SATVRNINO ET GALLO COS
 A. P. R. C. DCCCCL PR. ID. DEC.
 IN PALATIO IN ÆDE JOVIS PROPVGNATORIS
 IN LOCVM ATTIDI CORNELIANI VITA FVNCTI
 CL. PATERNVS COOPTATVS

—
 V. CLAVDIO SEVERO C. AVFIDIO VICTORINO COS
 A. P. R. C. DCCCCLII III ID. APR.
 IN PALATIO IN ÆDE JOVIS PROPVGNATORIS
 IN LOCVM CLAVDI PATERNI VITA FVNCTI
 . . . ATRIVSCOLONIVS COOPTATVS

Le sigle più frequenti nelle epigrafi sacre sono :

E . V . *Ex voto*;
 I . O . M . *Jovi optimo maximo* ;
 M . D . *Matri Deum* ;
 V . S . , o V . S . L . M . *Votum solvit lubens merito* ;
 V . V . D . D . *Ut iuverat dat dedicat* ;
 O . E . *Θεοῖς ἐπιχωρίαις, θεοῖς ἡγεμον.*

Quando finiscono con s o *sacrum*, non sono voti, ma per sola pietà.

§ 176. — Calendarj.

Essendo d'ispezione sacerdotale, e riferendosi sovente a feste, s'annoverano tra le iscrizioni sacre i *calendarj*.

Il popolo romano molto occupossi di questi, eppure visse gran tempo in incertezza di date e di epoche; causa il mescolarvisi tanto la politica, e il valersene patrizj e sacerdoti per governare. Mentre già popoli antichissimi e reputati barbari possedevano un esatto calendario, i Romani vacillarono, fin quando Giulio Cesare nol riformò. Nella confusione che ne risultava di mesi, di stagioni, d'anni si trovò spedito il notar questi dal nome dei consoli, data solita nelle epigrafi. Ma oltrechè l'anno consolare non corrispondeva al civile, la morte o l'abdicazione ne abbreviavano la durata. A riscontrarli cogli anni nostri servono ora i Fasti consolari; ma allora doveva nascerne grave imbarazzo. Del resto i *calendarj* non valevano che per ciascun anno, e vi s'indicavano i giorni *fasti* e *nefasti*, ne quali cioè era lecito o no rendere giustizia; i *comitiales* e *atri* di sinistro augurio; le *nundine* o mercati; e negli ultimi tempi quelli in cui far omaggio ai membri della famiglia imperiale.

Alcuni *calendarj*, più o meno compiti furono trovati sculti su sasso o su metallo: tal è il *Kalendarium Prænestinum*, compilato da Verrio Flacco, ma che si estende solo ai quattro primi mesi e al dicembre. Scoperto nel 1770; il Foggini ne riunì i frantumi, e da diversi altri *calendarj* cercò formarne uno dell'intero anno.

FOGGINI, *Fastorum anni romani a Verrio Flacco ordinatorum reliquæ*. Roma 1779.

WAASSEN, *Animadversiones ad Fastos romanos sacros*. Utrecht 1795.

IDELER, *Handbuch der mathematischen und technischen Chronologie*. Berlino 1826.

Gli altri calendarj sono il marmo rotto de' Maffei conservato a Roma, che contiene tutti i dodici mesi; quello dei Capranica per agosto e settembre; quel di Amiterno, frammenti dei mesi da marzo a dicembre; l'Anziatino, frammenti de' sei ultimi mesi; l'Esquilino, frammenti di maggio e giugno; il Farnesiano con parte di febbraio e marzo; il Pinciano, frammenti di luglio, agosto, settembre; il Venosino con maggio e giugno compiti; il Vaticano con pochi giorni di marzo e aprile; l'Allifano con pochi di luglio e agosto. Ultimamente si scopersero a Cuma poche parti di uno dei tempi di Augusto.

Particolare è il calendario rustico Farnese, sculto sopra le quattro faccie di un cubo, ciascuna delle quali divisa in tre colonne d'un mese ognuna. In capo v'ha il segno dello zodiaco; seguono il nome del mese, il numero dei giorni, la posizione delle nune, la durata del giorno, il nome del dio a cui è sacro, e le operazioni agricole. Per maggio e giugno dice:

☿
 MENSIS
 MAIUS
 DIES XXXI
 NON. SEPTIM.
 DIES HOR. XIII S
 NOX HOR. VIII S
 SOL TAURO
 TYTELA APOLLIN.
 SEGET RVNCANT.
 OVES TONDENT.
 LANA LAVATVR.
 IVVENCJ DOMANT.
 VICEA PABVL.
 SECATVR.
 SEGETES
 LVSTRANTVR.
 SACRVN MERCVR.
 ET FLORE.

♊
 MENSIS
 IVNIUS
 DIES XXX
 NON QVINT.
 DIES HOR. XV
 NOX HOR. VIII.
 SOLIS INSTITIVM
 VIII KAL. JVL.
 SOL. GEMINIS.
 TYTELA.
 MERCVR.
 FOENSICIVM.
 VINEE
 OCCANTVR.
 SACRVN
 HERCVL.
 SACRVN
 FORTIS. FORTVNE.

Altri calendarj s'avevano somiglianti ai nostri ciarlataneschi e profetici. Uno ne fece nel vi secolo Lido, venerabile magistrato, pei signori e dotti di Costantinopoli, edito poco fa da Hase. Insegna esso che, se tuona quando il sole sta per entrare in capricorno, vi saranno dense nebbie, le quali, se durino fino al levar della canicola, porteranno malattie, estrema penuria, massime nella Macedonia, Tracia, Illiria, India alta, Gedrosia, paesi sottoposti all'influsso del capricorno. Se la luna eclissa ne' gemelli, le cose politiche saranno sconvolte e muteran di mano. Un tremuoto fra una neomenia e il 9 giorno del mese lunare annunzia la morte di molti; se è fra il 9 e il 19, un disastro pel capo del governo; se fra il 25 e il 50, tempeste, guerra, caduta d'un gran personaggio.

Il calendario Viennese, pubblicato dal Lambeccio, contiene già la divisione della settimana cristiana, ed è di circa la metà del iv secolo. L'uso di scolpire calendarj in pietra durò fra' Cristiani; e nel demolire il castello di Coëdic in Bretagna se ne trovò uno, spiegato nelle *Memorie* dell'Accademia delle Iscrizioni da Lancelot, che lo crede del 468.

§ 177. — Iscrizioni di collegi.

Alle sacre uniscono pure le iscrizioni de' *collegi*, sui quali non ben consentite sono le idee. Alcuni non dovevano essere che corporazioni d'arti e mestieri, e dicevansi anche *corpus*; altri erano collegi devoti ai tempj, e che prendeano il nome del dio, come i Marziali a Larino, i Martensi a Benevento, i Minervali ad Asti, i Venerei in Sicilia, gli Apollinari a Modena, i Concordiali a Padova, gli Ercolani a Tivoli ecc. Gli Augustali ed altri in onor degli imperatori furono istituiti dall'adulazione.

Nove collegi d'arti vogliansi introdotti già da Numa, poi restaurati da Servio Tullio e di nuovo dai Decemviri; e così or soppressi ora rimessi, secondochè volcaasi la plebe

serva o potente. Sotto gl'imperatori, numerosissimi si trovano; e a dire i principali nomineremo i *dendrofori* spesso citati nelle epigrafi, e di cui pare accertato alcuni fossero corporazione religiosa, altri puramente civile, incaricata di somministrare il legname per gli edifizj, per le guerre ecc.; i *centonarii*, sui quali pure assai discussero gli eruditi, e pajono fabbricatori di *centores* o schiavine, panni per coltroni e per cappotti, e forse comprendevano tutti i tessitori di lana; *pistores* (fornai), *suarii* (pizzicagnoli, *pecuarii* (beccai), *navicularii* (barcaioli), *bastagarii* (carrettieri), *calcis coctores* (fornaciaz), *linteones* (tessitori), *gynæciarii* (appaltatori di filatrici e cucitrici), *murileguli* (tintori in porpora), *vini susceptores* (vinaj), *olei susceptores* (oliandoli); poi ancora *ærarii*, *argentarii*, *eburarii*, *ferrarii*, *marmorarii*, *plumbarii* (lavoratori di rame, argento, avorio, ferro, marmo, piombo); *architecti albarii* (imbianchini), *pioctores*, *sculptores*, *statuarii*, *aurifices*, *medici*, *mulomedici* (veterinarij), *structores* (mastri da muro), *tignarii* (falegnami), *pelliones* (pellicciai), *figuli* (vasaj), *lapidarii*, *quadratarii* (terrazzieri), *intestinarii* (intagliatori di legno), *deauratores*, *fusores*, *musicarii*, *diabretarii* (foratori di perle e di vasi), *carpentarii*, *fullones* (lavandaj), *laquearii* e *tessellarii* (ornatori di soffitte e di pavimenti), *vitriarii*, *blattiarii* (tintori in porpora), *barbariciarii* (spadaj), *specularii* (fabbricatori di specchi), *aquæ libratores* (forse ingegneri idraulici).

Nel 1815 si scopri presso Civita-Lavinia (*Lanuvium*) una lapide del *collegium salutare Dianæ et Antinoi*, dove in venti articoli è esposto lo statuto di quel collegio, che vedesi istituito per dar sepoltura ai membri defunti di esso, ed anche a quei che non la ricevevano nel circondario della città. Si volle dedurne che lo scopo principale di tali collegi fosse di procacciar sepoltura a spese comuni.

G. EISENCCIO, *De collegiis et corporibus opificum romanorum et germanorum*. Opera, t. II.

RABANUS, *Recherches sur les dendrophores et sur les corporations romaines en général*. Bordeaux 1841. Contiene buone notizie sul sistema finanziario de' Romani nelle provincie. Egli non vorrebbe riconoscere ne' dendrofori la doppia qualità assicurata loro da De Boze; ma che fossero una corporazione di mercanti di legname, la quale aveva anche ministri religiosi. Noi però vediamo questa corporazione unirsi talvolta per onorare qualche divinità protettrice, ed esservi iscritte persone di mestiero differente, come in MURATORI, 515, 5: TYTICILAS QUI FUIT MARGARITARIUS ET COLLEGI DENDROPHORORUM QUINQUENNALIS PERPETVVS: a Cuma i dendrofori furono creati con senatoconsulto, sotto la direzione de' quindecemviri sopra il culto, e avevano per patrono un sacerdote della Magna Dea (EX SC. DENDROPHORI CREATI QUI SVNT SVB CYRA XV. VIR. SACRIF. FACIENDIS CC. VV. PATRON. L. AMPIVS STEPHANVS SAC. M. DEÆ (AP. MOMMSEN, I. R. N. n.º 2552). Lo stesso, al n.º 5352, ci offre un Lucio Pompeo Felicissimo dendroforo e sacerdote della Magna Dea, che non poteva esser un mercante di legname.

Nelle iscrizioni torna frequentissima menzione de' collegi; e qui giovi addurne, una tolta dallo Spon, *Miscellanea eruditæ antiquitatis* (Lione 1685, pag. 52), e che sciolta dalle abbreviazioni leggesi:

Salvia Caij filia Marcellina ob memoriam Flavij Apollonij procuratoris Avgvsti, et Capitonis Avgvsti liberti adjutoris ejvs, mariti optimi piissimi, donvm dedit collegio Esculapij et Hygieæ locvm Edicvte cum pergula, et solarivm lectvm iunctvm in quo popvlvs collegij vsprascripti epeletvr, quod est viâ Appiâ ad Martis, intra miliarivm primvm et secundvm ab vrbe eritibus parte læva, inter adfines Vibivm Calocærvm et Popvlvm. Item eadem Marcellina collegio vsprascripto dedit donavique sestertiorvm quinqvagina mille nvmvm hominibvs nostris sexaginta; svb hac condicione vt ne plures adlegantvr, vel si quis locvm svvm legare volet filio vel fratri vel liberto, dvntaxat vt inferat arkæ nostræ partem dimidiam feneratici, et ne eam pecvniã vsprascriptam velint in alios vsvs convertere, sed vt ex vsuris ejvs svmmæ diebvs vsprascriptis locvm confrequentare, ex redivt ejvs svmmæ si quod comparaverint sportulas hominibvs nostris sexaginta, ex decreto univrsorvm, quod gestvm est in templo divorvm in æde divi Titi convento pleno, qui dies fuit quinto idvs martias Brvtio Præsente et Junio Rufino consvlibvs. Vti decimo tertio kalendas octobris die felicissimo natali Antonini Avgvsti nostri pij patris patriæ, sportulas dividerint in templo divorvm in æde divi Titi, Cajo Ofilio Hermete quinqvennali perpetvo vel qui tunc erit, sportulas sev denarios tres, Ælio Zenoni patri collegij denarios tres, Salvie Marcelline matri collegij denarios tres, immvnbvs singulis denarios dvos, cvratoribvs singulis denarios dvos, populo singulis denarivm vnum, item plebi: pridie nonas novembris natali collegij divi-

derent ex reditu suprascripto ad Martis in scholam praesentibus, quinquennali denarios sex, patri collegij denarios sex, matri collegij denarios sex immenibus singulis denarios quatuor, panes quatuor, vinum mensuras, quinquennali sextaria novem, patri collegij sextaria novem, immenibus singulis sextaria sex curatoribus singulis sextaria sex populo singulis sextaria tria. Item pridie nonas ianvarias strenuas dividerent sicut suprascriptum est decimotertio kalendas octobris; item octavo kalendas martij die karæ cognationis ad Martis; eodem loco cenam quam Ofilius Hermes quinquennalis omnibus annis dandam praesentibus promisit vel sportulas, sicut solitus est dare. Item vdecimo kalendas aprilis die violari, eodem loco praesentibus dividerentur sportulae, vinum et panes sicut diebus suprascriptis. Item quinto idus maii die rosæ eodem loco praesentibus dividerentur sportulae; vinum et panes sicut diebus suprascriptis, ea conditione, qua in conventu placuit universis et diebus suprascriptis, ij qui ad epulandum non convenissent sportulae et panes et vinum eorum venirent et praesentibus dividerentur, excepto eorum qui trans mare erunt vel qui perpetua valetudine detinentur. Item Publius Aelius Augusti libertus Zeno eidem collegio suprascripto ob memoriam Marci Vlpj Augusti liberti Capitonis fratris sui piissimi dedit donavitque sestertiorum decem milia nmmvm, uti ex reditu ejus summae in contributione sportularum dividerentur. Quod si ea pecunia omnis quæ suprascripta est, quam dedit donavit collegio suprascripto Salvia Caij filia Marcellina et Publius Aelius Augusti libertus Zeno in alios usus convertere voluerint quam in eos usus qui suprascripti sunt, quos ordo collegij non decrevit, et uti hæc omnia quæ suprascripta sunt suis diebus ut ita et ante dividantur. Quod si adversus ea quid egerint sive quid ita non fecerint, tunc quinquennalis vel curatores ejusdem collegij qui tunc erunt, si adversus ea quid fecerint quinquennalis et curatores suprascripti, uti pænæ nomine arkæ nostræ inferant sestertiorum viginti mille nmmvm. Hoc decretum ordini nostro placuit, in conventu pleno quod gestum est in templo divorum in aede vivi Titi, Cajo Bruttio Presente, Avlo Jenio Rufino consulis, quinquennali Cajo Ofilio Hermete, curatoribus Publio Aelio Augusti liberto Onesimo et Cajo Salvio Seleuco.

E dunque una Salvia Marcellina, ricca matrona, che in memoria di Flavio Apollonio procuratore d'Augusto, e di Marco Ulpio Capitone suo marito, ajutante del predetto, dà al collegio d'Esculapio e di Igia un luogo per una cappella, e molto denaro, cioè cinquantamila sesterzj, per fare certe feste e commemorazioni. Perciò è intitolata madre del collegio, e padre Publio Elio Zenone che v'aggiunse diecimila sesterzj in memoria del suddetto Capitone suo fratello. La pergula qui nominata è il terrazzo sporgente dalla casa, che in alcuni dialetti ancora dicesi il pergolo. La nota consolare si riporta al 154 d. C.

§178. — Iscrizioni storiche.

Fra le iscrizioni storiche più preziose vanno i *Marmi di Paro*. Scoperti in quest'isola sul cominciare del secolo xvii, furono venduti da Peiresc al conte Tommaso di Arundel, che nel 1627 li trasportò in Inghilterra. Nella rivoluzione ebber molto a patire, fin ad essere adoprati in fabbrica; alfine (1667) vennero deposti nell'università di Oxford, donde presero il nome. Giovanni Selden, che li pubblicò la prima volta a Londra nel 1629, ci racconta qual fatica durò per dicifrare linee affatto abrase. Anche Prideaux, che nel 1676 ne diede una seconda edizione, rischiò gli occhi nel leggerle. Maittaire nel 1752 ne fece un'altra, poi una magnifica Ricardo Chandler a Oxford nel 1765.

Comprendono settantanove epoche della storia greca, espresse con lettere numerali; ma mancando le prime linee, ignoriamo per qual motivo od occasione fu fatto tal monumento. La prima epoca è il regno di Cecrope, 1318 anni avanti il tempo in cui fu scritta quella cronaca, che fu il 263 av. C., come raccogliasi da altre date che si conoscono a preciso, per esempio quella della nascita d'Alessandro Magno. Ma non si sa se siano anni atenesi, comincianti al solstizio di estate, o parj, comincianti a quel d'inverno. Inoltre quasi ogni membro offriva lacune, e fu duopo supplire lettere, cifre, sillabe, parole, fin linee; e serj esegeti asserirono essere state trascritte con molte inesattezze.

Dal cominciamento fin al vi secolo av. C. non porge che trentasette epoche, dinotate

con ricordi mitologici; nessuna dal 1202 al 1077; quest'ultima è l'unica del secolo XI. Alcune date poi sono certamente erronee, come il principio del regno di Dario Istaspe posto al 517 av. C., mentre tutti i documenti danno il 522; e la morte di lui al 489, invece del 485. Tanto meno dunque si può avervi fiducia rispetto ai tempi antichissimi, se non in quanto forse all'ordine rispettivo degli avvenimenti.

Severa critica fa dei Marmi di Paro il signor Boeck, come cronaca ove son notate le feste e altre cose sacre, le comete, i sassi caduti, mentre tace fatti importantissimi, quali la spedizione degli Argonauti, il ritorno degli Eraclidi, Licurgo, l'istituzione delle olimpiadi di Ifto e Corebo, le guerre messeniche, Dracone, Solone, i sette Sapienti, Clistene, Pericle, la guerra peloponnesiaca, la battaglia d'Egospotamos, la spedizione di Sicilia, i Trenta tiranni, e molti insigni poeti. Eppure questo rimane uno dei canoni più preziosi di antica cronologia. Eccone un saggio.

« 1521. Dacchè Amfizione figliuolo di Deucalione regnò alle Termopile, e ragunò i « popoli ch'abitavano i luoghi vicini, imponendo loro il nome di Amfizioni, e quello « di Filea al luogo in cui anche ora essi sacrificano, anni 1258, regnando in Atene Am- « fizione, l'anno secondo del suo regno.

« 593. Dacchè Saffo passò da Mitilene in Sicilia fuggendo, anni 550, essendo arconte « in Atene la prima volta Crizia, ed essendo il reggimento di Siracusa in mano de' suoi « vicini.

« 480. Dacchè Serse attaccò un ponte di barche nell'Ellesponto, e dai Greci si diede « una pugna alle Termopile, ed una battaglia navale contro i Persiani vicino a Salamina, « in cui furono i Greci vittoriosi, anni 217, essendo arconte in Atene Calliade.

Vi tengono appresso per importanza i *Marmi Capitolini*. Sono frammenti in mal essere, disepolti nel 1547, e dal cardinale Alessandro Farnese donati al senato romano, che li fece porre in Campidoglio in una sala disposta da Michelangelo. Altri frammenti ne furono scoperti il 1563 a' piedi delle Esquilie; altri ancora nel 1816 presso al tempio di Castore. Comprendono non solo i consoli annuali, cominciando dal 245 di Roma (509 av. C.), ma le liste degli altri magistrati e dei pontefici, e molti avvenimenti. Per esempio:

AN. VRB. COND. CCXX. L. TARQVINVS L. F. DAMARATI N. SYPERBVS REX POPVLI INJVSSV ET SINE PATRVN AVCTORITATE ISQVE VRBEM CAPITOLINO TEMPLO AVGVSTIORM REDDIDIT FERIAS LATINAS INSTVITVIT LIBBOS SVBVLINOS REIPVBLICE COMPARATOS HVIRIS INSPICIENDOS SERVANDOSQVE DEDIT.

Marliani, Robortello, Panvinio, Grutero, Foggini, Pighio ne diedero diverse edizioni. Panvinio li credette opera di Verrio Flacco, che secondo Svetonio, *fastos a se ordinatos et marmoreo parieti incisos publicarat*. Ma così mutilati poca importanza aveano, onde molti si diedero a supplirli, ossia a compilare nuovi fasti: l'insigne archeologo Borghesi in tutta la vita andò compiendo quella serie coi nuovi frammenti e compiendone i vuoti. Giovi avvertire che i fasti vanno d'accordo dall'anno 479 di Roma (275 av. C.) innanzi; ma prima di quel tempo dissentono fra loro e cogli autori.

Fasti consulares triumphalesque Romanorum ad fidem optim. auctorum recensuit et indicem adiecit.
G. BAITER. Zurigo 1857; — e il nostro trattato di Cronologia, §. 21.

Uno de' più bei titoli storici modernamente scoperti è il *Marmo Ancirano*, così detto dal luogo in Galazia ove si trovò, che contiene parte delle imprese d'Augusto, tradotte dalla tavola che, secondo Svetonio, egli medesimo avea scritta perchè fosse scolpita sul suo sepolcro (*Index rerum a se gestarum*). D'una traduzione greca parte fu rinvenuta, il 1845, dal signor Hamilton nell'esterno del tempio, nel cui vestibolo stava scolpito il testo latino: mancava il principio e fu trovato nel 1861 da m. Perrot francese in una casa di Ancira (Angora), ed equivale a due colonne e mezzo del testo latino.

A. WEICHERT, *Imperatoris Caesaris Augusti scriptorum reliquia*. 1841.

Altre iscrizioni servono alla storia particolare delle colonie e dei municipj. Un bel frammento di fasti intorno alla guerra Servile fu pubblicato dal Muratori (vol. I. p. 2); ma gli scema autorità il non sapere donde sia tratto. Nel 1843 all'Istituto di corrispondenza archeologica fu presentato un frammento, che il p. Secchi riconobbe di cronaca compilata l'anno secondo di Tiberio, con date storiche reali.

Per l'Egitto sono di speciale importanza la Tavola d'Abido a bassorilievo, trovata da Guglielmo Banks, che offre il quadro genealogico dalla xv alla xviii dinastia egizia, fino a Sesostri; il Canone reale di Torino, manoscritto sovra papiro; e varj quadri simili a quello d'Abido, trovati a Carnak, a Gurnak, nelle tombe della Tebaide e altrove, i quali giovarono a ritessere la cronologia egiziana. Altre or si trovarono in Oriente e massime a Korsabad, come notamm o nel libro xi

§ 179. — Iscrizioni onorarie.

Il numero delle lapidi *onorarie* è copioso quanto i meriti e quanto l'adulazione. Gli Egizj, gli Assirj ne posero moltissime ai loro re, e di tal natura sembrano la maggior parte delle asiatiche.

Famosa è quella che i popoli d'Aduli, città marittima dell'Etiopia, dedicarono a Tolomeo Evergete, conservataci da Cosma Indicopleuste (CHISULL. *Antiq. Asiat.* p. 76); e ove si annoverano le conquiste di esso re, e i popoli che dominò:

« Il gran re, Tolomeo figlio del re Tolomeo e della regina Arsinoe, Dei Adelfi, nipote del re Tolomeo e della regina Berenice, Dei Soteri, discendente per parte di padre da Ercole figlio di Giove, e per madre da Dionisio, figlio di Giove, ricevuto avendo dal padre suo la corona d'Egitto, di Libia, di Siria, di Fenicia, di Cipro, di Licia, di Caria e delle Cicladi, e condotto in Asia un esercito numeroso di fanti, di cavalli, di navali forze e di elefanti del paese dei Trogloditi e dell'Etiopia, presi da suo padre o da esso lui in quelle contrade, condotti in Egitto e quindi ammaestrati alla guerra; s'insignorì di tutti i paesi vicini all'Eufrate, della Cilicia, della Pamfilia, della Jonia, dell'Ellesponto, della Tracia, delle truppe e ricchezze di dette contrade, degli elefanti indiani che vi si trovavano, dei re che le governavano; e traversato avendo il fiume, sommise la Mesopotamia, la Babilonia, la Susiana, la Persia, la Media il resto del paese sino alla Battriana; recuperato gli Dei e le cose sacre tolte d'Egitto dai Persi, le rimandò in Egitto con altri tesori presi in quei diversi luoghi... ».

Una delle più antiche romane è quella della colonna rostrata in onor di Duilio, al 494 di Roma, testimonio anche dell'antico parlare, sebben forse noi non ne possediamo che una copia. Aggiungansi gli elogi degli antichi Scipioni, che apparteneano al costoro sepolcro.

Le iscrizioni che si riferiscono a magistrati e grand'uomini sono anche storiche, e delle belle è questa per Appio Claudio:

APPIVS CLAVDIVS C. F. COEVCVS CENSOR COS. BIS DICT. INTERREX III. COMPLEVRA OPPIDA DE SAMNITIBVS CEPIT. SABINORVM ET TVSCORVM EXERCITVM FVDIT. PACEM FIERI CVM PVRRHO REGE PROHIBVIT. IN CENSVRA VIAM APPIAM STRAVIT ET AQVAM IN VRBEM ADDVXIT. ADEM BELLONAE FECIT.

Sono o su cippi o in pietre isolate o su colonne, ed alcune sulle statue; e merita esser riferita quella sull'erme di Socrate del museo Borbonico:

Σωκρατης ἐγὼ οὐ νῦν πρῶτον ἀλλὰ καὶ ἀεὶ τοιοῦτος ὅσος τῶν ἡμῶν μηθεὶ ἀλλοὶ πειθίσθαι ἢ τοῖς λόγῳ ὃς ἀν μοὶ λογιζόμενῳι βέλτιστος φαίνεται. Socrate, io non ora primamente, ma anche sempre tale fui, che de' miei a nessun altro obbedissi se non alla ragione, la quale alla mia riflessione paresse la migliore.

Elegante è pur questa:

L . CAECILIVS L . P . METELLVS PONT . MAX . COS . H DICTATOR MAG . EQ . XV VIR AGRIS DANDIS QUI PRIMVS ELEPHANTOS PRIMO PVNICO BELLO DVXIT IN TRIVMPIO PRIMARIVS BELLATOR OPTIMVS ORATOR FORTISSIMVS IMPERATOR AVSPICIO SVO MAXIMAS RES GESSIT MAXIMO VSVS HONORE SVMMIA SAPIENTIA MAXIMVS SENATOR PARTAM EX AEQVO PECVNIAM MAGNAM SINGVLIS LIBERIS RELIQVIT CLARISSIMVS IN CIVITATE FVIT TRIVMVM EI VT QVOTIES IN SENATVM IHET CVRRV VEHETERV AD CVRIAM QVOD A CONDITO AEO NVLLI ALII CONTIGIT.

Altre sono a magistrati municipali, a patroni dei municipj o delle colonie ecc. V'è generalmente il nome e cognome, la paternità, la tribù, i titoli, l'oggetto, infine la persona o il corpo che le dedica. Ricorrono le sigle DD. *Donum dedit*, o *Decurionum decreto*; G. A. E. *Grati animi ergo*: ζῆθῆκε ecc. ecc.

Questa tavola di bronzo uscì dagli scavi di Pesto il gennaio 1829:

HELPIDI HOMO FELIX
DEVS TE SERVET

FLAVVS LEONTIO ET BONOSO CONSS
VI IDVS APRILIS

CVM CIBES FREQVENTES COLONIE PESTANORVM COEGISSENT BERBA FECERVNT NON ALIVNDE ÆSTIMAVMS STAVM CIBITATIS ALTIOREM CVLTIOREMQVE REDDI NISI INDVS TRIVM VIRORVM PATROCINIO FVLCIATVR OPTIMI CIVES IGITVR HELPIDIO HONESTISSIMO VIRO PRO DIGNITATE SVA PATRONATVM OFFEBAMVS. CREDIMVS QVOD IN OMNIBVS NOS PATRIAMQVE NOSTRAM FOBERE DIGNETVR.

HELPIDIO

PLACET PLACET. HELPIDIO HONESTISSIMO VIRO CVIYS TANTA ÆQVITAS TRANQVILLITAS DIGNITAS IYSTITIA INNOCENTIA HVMANITAS EX ORIGINE PROPACATA MONSTRATVR CVIYSQVE PROLES SANCTISSIMI ET EIVS VENERAVILIS FLOS DECYSQVE EST TABVLAM PATRONATVS SICVTI PARENTIBVS EIVS OPTVLMVS OFFERAMVS QVAM SI ACCIPERE FVERIT DIGNATVS SPERAMVS QVOD PRO HONESTATE NOMINIS SVI IN OMNIBVS NOS ÆQVO SINCERAEQVE ANIMO ASPICERE AC FOBERE DIGNETVR.

È il decreto con cui Elpidio è nominato patrono della città di Pesto, e si traduce:

« O Elpidio, uomo felice, Iddio ti conservi. I Flavj Leonzio e Bonoso consoli, il dì 8 aprile, avendo raccolto molti cittadini della colonia di Pesto, arringarono: — Non altrimenti pensiamo che lo stato della città possa rendersi più alto ed ornato, se non sia appoggiato al patrocinio d'uomini operosi. Ottimi cittadini, offriamo dunque ad Elpidio, uomo nobilissimo per la sua dignità, il patronato. Crediamo che egli in ogni cosa si degnerà proteggere noi e la patria nostra. —

Ad Elpidio

« Piace piace (*esclamarono i cittadini. Segue il decreto*). — Ad Elpidio nobilissimo uomo, di cui la tanta giustizia, pacatezza, dignità, innocenza, cortesia, derivatagli dalla stirpe, è palese, e la cui prole è santissima, e venerabile fiore e decoro di esso, offriamo, come già offrimmo a' suoi maggiori, la tavola del patronato; la quale s'egli si degnerà accettare, speriamo che per la dignità del nome suo, si compiacerà di buon grado e con sincerità guardarci con volto benigno, e proteggerci in ogni evento ».

I due consoli sono pestani, de' quali non avendo noi la serie, non è possibile determinare l'anno. E però insolito il trovar consoli in una colonia, invece de' soliti duumviri. Sembra del 504 d. C.; e tempi bassi sono indicati dalla latinità, da que' nomi di Flavj, dal *Deus te servet*, che si direbbe cristiano, se non potesse riferirsi al dio di Pesto, Nettuno. Le scorrezioni grammaticali e ortografiche (*sinceræque*) e la sostituzione del *b* al *v*, appoggiano la genuinità della tavola, la quale potrebbe venir impugnata da riflessi storici: sul che ebbero disputa due archeologi di Napoli, Guarini e Armentani (*Ann. civ. di Napoli*, 1836).

Nei recenti scavi sulle coste d'Africa trovossi la seguente che ricorda la colonia di Cartenna, fondata sotto Augusto dalla seconda legione, e i popoli barbari Baquati:

C . FVLGINIO M . F . QVIR .
OPTATO . FLAM . AVG . II VIR
QQ . PONTIF . II VIR AVGV .
ÆD . QVESTORI QVI
INRVPTIONE BAQVA-
TIVM COLONIAM TVI-
TVS EST TESTIMONIO
DECRETI ORDINIS ET
POPVLJ CARTENNITANI
ET INCOLA . PRIMO IPSI
NEC ANTE VLLI
AERE CONLATO

« A Cajo Fulcinio Optato, figlio di Marco della tribù Quirina, flamine augustale, duumviro quinquennale, pontefice, duumviro augurale, edile, questore, che difese la colonia dall'irruzione de' Baquati: in fede d'un decreto del municipio e de' cittadini Cartenitani e degli abitanti, a lui primo, e a nessuno innanzi, con denaro raccolto ».

Pur tra quelle or radunate ad Algeri è questa :

L . FADIO L . F . QVIR .
 ROGATO
 DEG . ED . II VIR II VIR
 QQ . RVSG . ET RVSG .
 CONSISTENTES OB
 MERITA QVOD FRV
 MENTVM INTVLERIT
 ET ANNONAM PAS
 SVS NON SIT INCRESCERE
 AERE COLLATO.

« A L. Fadio Rogato, figlio di Lucio, della tribù Quirina, decurione, edile duumviro; i duumviri quinquennali di Rusgunia presso il capo Temedfus), ed altri abitanti a Rusgunia, pei meriti d'aver fatto venire frumento, e non lasciato che i viveri incarissero; per soserzione ».

Degnissima d'esser riportata ci pare questa che esiste nel museo di Trieste, e appartiene agli anni fra il 158 e il 161 dell'era volgare:

Kl . novem r . — Hispanus . Lentulus . et . S . nepos . II . vir . iur . dic . v . f . Fabium . Severum . clarissimum . virum . multa . iam . pridem . in . rem . p . nostram . beneficia . contulisse . vt . qui . a . prima . sua . statim . ætate . id . egerit . vt . in . adavgenda . patria . sua . et . dignitate . et . cloqventia . cresceret . nam . ita . multas . et . magnificas . causas . publicas . apud . optimum . principem . Antoninum . avg . pivm . adersisse . egisse . vicisse . sine . vilo . quidem . ærarii . nostri . incendio . vt . quam . vis . admodum . adolescens . senilibus . tamen . et . perfectis . operibus . ac . factis . patriam . svam . nosque . insper . sibi . universos . obstrinxerit . nunc . vero . tam . grandi . beneficio . tam . salubri . ingenio . tam . perpetua . utilitate . rem . p . n . adfecisse . vt . omnia . procedentia . facta . sua . quamquam . immensa . et . eximia . sint . facile . superarit . nam . in . hoc . quoque . mirabilem . esse . c . v . virtutem . quod . cotidie . in . benefaciendo . et . in . patria . sua . tvenda . ipse . se . vincat . et . ideo . quam . vis . promensura . beneficiorum . ejus . impares . in . referenda . gratia . simus . interim . tamen . pro . tempore . vel . facultate . vt . adjuvet . sæpe . factos . remunerandam . esse . c . v . benevolentiam . non . vt . illum . proniorem . habeamus . aliud . enim . vir . ita . natus . non . potest . facere . sed . vt . nos . iudicantibus . gratos . præbeamus . et . dignos . tali . decore . talique . presidio . q . f . p . d . e . r . i . c . primo . censente . L . Calprurnio . certo . cum . Fabius . Severus . vir . amplissimus . adque . clarissimus . tanta . pietate . tantaque . adfectione . rem . p . n . amplexus . sit . itaque . pro . minimis . maximisque . commodis . pvis . excebit . adque . omnem . præstantiam . auxerat . vt . manifestum . sit . id . eum . agere . vt . non . modo . nobis . sed . proximis . quoque . civitatibus . declaratum . velit . esse . se . non . aliquam . patriæ . svæ . natem . et . civilia . studia . quæ . in . eo . quam . vis . juvene . iam . sint . peracta . adque . perfecta . ac . senatoriam . admodum . dignitatem . hac . maxime . ex . causa . concupivisse . vti . patriam . svam . tum . ornatam . tum . ab . omnibus . injuriis . tvtam . defensamque . servaret . interim . apud . iudices . a . cæsare . datos . interim . apud . ipsam . imperatorem . causisq . publicis . patrocinando . quas . cum . iustitia . divini . principis . tum . sua . eximia . ac . prædentissima . oratione . semper . nobis . cum . victoria . firmiores . remisit . ex . proximo . vero . vt . manifestatur . cœlestibus . litteris . Antonini . avg . pii . tam . feliciter . desiderium . publicum . apud . eum . sit . prosecutus . impetrandò . vt . carni . cataliqui . attributi . a . divo . Avgusto . IIII . rei . publicæ . nostræ . pro . vt . qui . mervissent . vita . at . que . censu . per . ædilitatis . gradum . in . curiam . nostram . admitterentur . ac . per . hoc . civitatem . romanam . adipiscerentur . et . ærarium . nostrum . ditavit . et . curiam . complevit . et . universam . rem . p . n . cum . eo . mentis . ampliavit . admittendo . ad . honorem . communionem . et . usurpationem . romanæ . civitatis . et . optimum . et . locupletissimum . quemque . vt . scilicet . qui . olim . erant . tantum . in . redditu . pecuniario . nunc . et . in . illo . ipso . duplici . quidem . per . onorariæ . numerationem . reperiantur . vt . et . sint . cum . quibus . mœnera . decurionatus . iam . vt . paccis . onerosa . honeste . de . plano . compartiamur . ad . cujus .

quidem . gratiam . habendam . vt . in . sæcula . permansuram . ejus . modi . beneficio . oportuerat . quidem . si . fieri . posset . et . si . verecundia . clarissimi . viri . permitteret . uniuersos . I . iri . et . gratias . ei . iuxta . optimum . principem . agere . sed . quoniam . certum . est . nobis . onerosum . ei . futurum . tale . nostrum . officium . illud . certe . proxime . fieri . oportebit . o . statvam . ei . auratam . equestrem . primo . quoque . tempore . in . celeberrima . fori . nostri . parte . poni . et . in . basi . ejus . hanc . nostram . consensionem . atque . hoc . decretum . inscribi . vti . ad . posteros . nostros . tam . voluntas . amplissimi . viri . quam . facta . permaneant . petique . a . Fabio . vero . egregio . viro . patris . Severi . vti . quandoquidem . et . commentum . hoc . ipsius . sit . providentia . qua . rem . publicam . n . infatigabili . cura . gubernat . et . in . hoc . pivs . publici . beneficii . quod . talem . et . nobis . et . imperio . civem . procreavit . atque . formavit . cujus . opera . studioque . et . ornatiores . et . tutiores . in . dies . nos . magis . magisque . sentiamus . vti . ea . placuisse . in . hanc . rem . adsensum . suum . legari . mandarique . sibi . vti . gratias . publice . clarissimo . viro . mandato . nostro . agat . et . gaudium . uniuersorum . singulorumque . ac . voluntatem . vt . magister . talium . rerum . in . notitiam . ejus . perferat . censuerunt .

Declinando l'Impero, crescono la gonfiezza de' titoli e i superlativi. Nelle mura di Tebersec (*Tubursicum*) in Africa è infissa questa:

SALVIS DOMINIS NOSTRIS XRISTIANISSIMIS
ET INVICTISSIMIS IMPERATORIBUS
IUSTINO ET SOPHIA AVGVSTIS HANC MVNITIONEM
TOMAS EXCELLENTISSIMVS PRAEPECTVS FELLI-
CITER AEDIFICAVIT.

§ 180. — Iscrizioni monumentali.

Si può dire che ad ogni opera pubblica si ponesse una iscrizione, la quale più volte, oltre commemorativa, è laudatoria o storica. Tali devono essere gran parte delle egizie e delle babiloniche; tali moltissime romane. Negli archi e nei tempj poneansi a grandi lettere sull'attico o sull'architrave, per lo più di bronzo infisse con chiodi. Portavano il nome della persona cui erano dedicate, o di chi le fece alzare; colle sigle *D D* *dedicavit*, *M P* *monumentum posuit*, o simili.

Quella sulla colonna Trajana rammenta che essa colonna dinota l'altezza del monte che fu spianato per formare il Foro:

SENATVS POPVLYSQUE ROMANVS
IMP . CESARI DIVI NERVE F . NERVE
TRAJANO AVGVSTO GERM . DACICO PONTIF .
MAXIMO TRIB . POT . XVII IMP . VI COS III P . P .
AD DECLARANDVM QVANTAE ALTITVDINIS
MONS ET LOCVS TANTIS OPERIBVS SIT EGESTVS .

Questa (ap. MORISANI, *Marm. Reg.* p. 266) ricorda una donazione preziosa:

TITUS HERVENVS TITI FILIVS SABINVS TRIVIR AEDILICIA POTESTATE II (ITERVM) TESTAMENTO LEGAVIT MVNICIPIBVS REGINIS IVLIENTIBVS IN PRYTANEO STATVAM AEREAM MERCVRII . TRVLLAM ARGENTEAM ANAGLYPTAM P . II . S . (pondo librarum duarum cum semisse) LABRES ARGENTEOS SEPTEN P . II . S . PELVIM AEREAM CORINTHEAM . ITEM IN TEMPO APOLLINIS MAIORIS PVGILLARES MEMBRANACEOS OPERCVLIS EBOREIS PVXIDEM EBOREAM TABVLAS PICTAS XVIII HEREDES EIVS PONENDA CVRAVERVNT .

Iscrizioni per opere pubbliche sovente si trovano sulle monete come questa d'Augusto:

AVGVSTVS TRIVNICEIA POTESTATE VIII (capo nudo)

Æ (cippo iscritto) *Senatus Populus Que Romanus Imperatori Caesari Quod Viae Munitae Sunt Ex Ea Pecunia Quam Is Ad AERarium Detulit.*

In Atene si scopersero ora lapidi che rendono i conti della fabbrica de' grandi tempj dell'Acropoli; chi l'architetto, e come retribuito (una dramma al giorno); quanto pagato ai modellatori che ne riducevano in cera i disegni, quanto ai tagliapietre, ai muratori, ai manovali ecc.

Alcuna volta sulle opere pubbliche metteasi un decretò, come il seguente:

IUSSV IMP . C. CESARIS
AVGVSTI CIRCA EVM
RIVVM QVI AQVE
DVCENDÆ CAUSA
FACTVS EST OCTONOS
PED . AGER DENTRA
SINISTRAQVE VACVVS
RELICTVS EST.

Attestavano anche diritti privati e servitù; come: PER HANC VIAM FVNDÒ C. MARCI C. L. PHILERONIS ITER ACTVS DEBETVR. *Actus* è la via da carro, larga quattro piedi, mentre la *semita* era di un piede, l'*iter* di due, la *via* di otto, cioè il cambio de' carri.

Possono riferirsi alle pubbliche anche le terminali, che segnano i confini fra i territorj, donde gran lume trae la geografia. Tale è la decisione che si conserva a Genova scolpita in bronzo, data nel 657 di Roma, fra Genova e due borgate vicine, ora dette Langasco e Nostra Signora della Vittoria, da' fratelli Minucj, scelti arbitri. Fu trovata nel 1506 presso la Polcevera, e pubblicata prima da Bracelleo (*Lucubrationes*, 1526) poi da molti e sempre imperfettamente, non eccettuati Orelli e Spangenberg. Pure fin dal 1806 Girolamo Serra n'avea dato una copia esatta, sopra la quale Rudorff chiari testè la parte giuridica del monumento. Resta a illustrare meglio la parte geografica.

SERRA, *Discorso sopra un antico monumento*, ecc. nelle *Memorie dell'Accademia imperiale di Genova*, vol. II, pag. 89.

F. RUDORFF, *Q. et M. Minuciorum sententia inter Genuates et Viturios dicta*. Berlino 1842.

Più importa alla storia quella (di autenticità contestata) che segnava al Rubicone i limiti della Repubblica, con divieto di passarlo in armi;

IUSSV MANDATVVE POPVLI ROMANI COS . IMP . TRIB . MILES TIRO COMMILITO ARMATE QVISQVIS ES MANIPVLARIE CENTVRIO TYRMARIE LEGIONARIE HIC SISTITO VENILLVM SINITO ARMA DEPOSITO NEC CITRA HVNC ANNEM RVBICONEM SIGNA DVCTVM EXERCITVM CONMEATVVE TRADVCITO . SI QVIS HVVSCE IYSSIONIS ERGA ADVERSVS PRÆCEPTA IERIT FECERITQVE ADJVDICATVS ESTO HOSTIS P . R . AC SI CONTRA PATRIAM ARMA TVLERIT PENATESQVE SACRIS PENETRALIBVS ASPORTAVERIT S . P . Q . R .

Sancito plebisciti sive consulti.

VLTRA HOS FINES ARMA AC SIGNA PROFERRE LICEAT NEMINI.

Talora non segnavano che confini privati, come questa del museo del Catajo:

CAPVT LINITIS LONTICONIS PERMYTATVM EX D . D (decreto decurionum).

Vi appartengono pure le colonne milliarie, che sulle strade militari indicavano la distanza dalla metropoli, p. es. XXIV M. P. cioè *vigintiquatuor millia passuum*; e talora il nome dell'imperatore che le fece porre. La bresciana illustrata dal Labus legge:

IMP . CAES .
C . MESIVS Q .
TRAJAN . DECIVS .
PF . AVG . P . M . TRIB . POT .
II COS . II . PP .
(*millia passuum*) XVIIIII.

Monumento prezioso di tal genere è la *Tavola Peutingeriana*, che contiene l'itinerario dell'Impero. E una volta si conosceva una tavola di pietra, che avea servito all'insegnamento della geografia nella scuola di Autun.

§ 181. — Iscrizioni giuridiche. Congedi.

Le iscrizioni *giuridiche* contengono diplomi, leggi, contratti, testamenti, o simili atti che scolpivansi per conservarli. Altre servivano per la pubblicazione delle leggi, affiggendosi ne' luoghi a ciò destinati. Alquante ne abbiamo di greche, e in Inghilterra fu trasportata la lapide che contiene l'istromento di concordia e lega fra le città di Magnesia e di Smirne, in favore di Seleuco Callinico re di Siria e Babilonia.

I decreti e atti pubblici greci sono per lo più preceduti da un'invocazione *alla buona*

fortuna ἀγαθῆτι τυχεῖ, cui talvolta si aggiunge καὶ ἐπι σωτηρίῃτι e per la salute: viene poi l'indicazione della città o Bacco, di cui municipio, il nome de' magistrati o sacerdoti che determinano l'anno: talora la data è ripetuta più chiara in fine, dove pur il nome di chi stese lo scritto, o dell'artista.

Fra gli antichi itali è il monumento greco-latino di Eraclea in Lucania. Presso questa città era un fondo sacro a Bacco, di cui i privati, col volgere degli anni, occuparono qualche porzione. Un plebiscito ordinò che que' fondi tornassero di giurisdizione sacra. Pertanto si deputarono agrimensori, che verificarono i confini, e divisero il campo in quattro porzioni, piantandone i termini; e queste furono rilasciate in vita a quattro privati colle debite sicurtà e con un annuo canone, e con patti di piantar viti, olivi, fabbricare capanne e stalle, ed altri. È insomma un contratto d'enfiteusi, del v secolo di Roma. Un altro bel monumento de' Lucani fu interpretato dal Guarini come un plebiscito suntuario, riguardante il modo di vestirsi.

Fra i Romani non v'è quasi atto giuridico che non sia attestato da lapidi; sieno senatoconsulti o plebisciti, istromenti, testamenti, contratti, sanzioni, de' magistrati de' municipj e delle colonie, decreti d'ospitalità, congedi di soldati, clientele e patronati ecc. L'Orsino, il Brissonio, il Terrasson e gli altri giurisperiti storici ne trassero molto lume e molte formole del diritto romano. Preziose sono la Tavola alimentare di Trajano e la legislativa della Gallia Cisalpina.

Generalmente vi sta in capo la data, cioè il nome de' consoli e degli altri magistrati eponimi o de' regnanti; e ricorrono le sigle:

H. L. S. R. *Hac lege nihil rogatur.*

V. D. P. L. P. *Ut de plano legi possit*

T. Δ. B. K. Δ. E. τῶ δόγματι βουλήσ; καὶ δόγματι ἐκκλησίᾳς, per decreto del senato e dell'assemblea.

Υ. Β. Δ. ὑπὸ βουλήσ; δόγματι, per decreto del senato.

Ciriaco Anconitano trascrisse presso Pola lo scherzevole testamento d'un briacone. Nella vigna del signor Ammendola lungo la via Appia, il 1820 si trovò una lapide, alta dieci palmi, e larga uno, frammento di assai più larga e alta, contenente il testamento di Dasumio, del 109 d. C.: prezioso anche perchè ingiunge all'erede di assumere il nome suo, e perchè le somme esprime in *denarii*, in luogo de' soliti sesterzj.

In questa che si trovò a Roma su marmo, Adriano imperatore concede a due fratelli d'averne il sepolcro nel fondo Esciniano:

M L I V S C A E S A R D V O B V S L I B . S A M I A R I S Q V I N T A N I S A L V T E M . C V M P E T I E R I T I S A M E V T S I C V I Q V I D V E S T R V M H V M A N I T V S A C C I D E R I T I S I N L O C V M Q V I E S T I N F V N D O A E S C I N I A N O M E O I N T R A N T I B V S A V I A P A R T E L E V A A M O N I M E N T O T E S T A C I O P E R L O N G I T V D . P E D V M C L X X V L A T I T V D . A M A C E R I A I N T R O V E R S V S P E D V M X X V I N F E R A T V R I D J V S C O N C E D E R E M E H A C E P I S T O L A N O T V M V O B I S F A C I O . B E N E V A L E R E V O S C V P I O . D A T A X I I K A L J V L I A S I N H O R T I S S T A T I L I A E M A X I M A E C E L O N I O C O M M O D O C I V I C O P O M P E J A N O C O S S . S A M I A R I S D O R V P H O R I O N .

Il Fabretti (*Coll. inscript.* p. 278 e 555), poi il Maffei (*Storia dei dipl.* p. 23) produssero un giudizio interlocutorio di causa fra i tintori e i *fontani*.

Ci rimangono varj contratti di patronato. Il patronato portava l'ospitalità, e il cliente doveva onorare il patrono dopo il padre, fargli corteggio, dargli danaro, riscattarlo se prigioniero in guerra; il patrono a vicenda difendeva e tutelava i clienti, ne procurava ogni maggior utile ed onore.

Il Marini, ne' *Monumenti de' Fratelli Arvali*, pubblicò una lapida del museo di Cortona, ove i cittadini di Gurza in Africa stipulano ospitalità con Cajo Aufustio Macrino, figlio di Cajo della tribù Galeria, prefetto de' Fabri, lui e sua discendenza scegliendo per difensore:

CIVITAS GVRZENSIS EX AFRICA
HOSPITIUM FECIT CVM C. AVFVS
TIO C. F. GAL. MACRINO PRÆP.
FABR. EVMQVE LIBEROS POSTE
ROSQVE EIVS SIBI LIBERIS
POSTERISQVE SVIS PATRO
NVN COOPTAVNT ETC.

SPANGENBERG, *Juris romani tabulæ negotiorum solemnium, modo in ære, modo in marmore, modo in charta superstites*. Lipsia 1822.

FIEDLER, *Zeittafeln der römischen Geschichte, nebst einigen dazu gehörigen Urkunden, etc.* Wese! 1827.

G. HAUBOLD, *Antiquitatis romanæ monumenta legalia extra libros juris romani sparsa. Opus ex adversariis defuncti auctoris, quantum fieri potuit, restituit Ern. Spangenberg*. Berlino 1850

Son tutte imperfette, e dopo d'allora si scopersero altri monumenti, raccolti da K. ZELL, *Handbuch der R. Epigraphie*.

Genere particolare di atti sono quelli per cui concedevasi il congedo a militari e la cittadinanza (*honestæ missiones*). Uno trovato a Resina è scritto:

IMP. VESPASIANVS CÆSAR. AVGVST.
 TRIBVNIC. POTEST. COL. II
 VETERANIS QUI MILITAVERVNT IN LEG. II
 ADJVTRICE PIA FIDELE QVI VICENA
 STIPENDIA AVT PLVRA MERVERVNT
 ET SVNT DIMISSI HONESTA MISSIONE
 QVORVM NOMINA SVBSCRIPTA SVNT IP
 SIS LIBERIS POSTERISQVE EORVM CIVI
 TATEM DEDIT ET CONVIVIVM CVM EST
 CIVITAS HIS DATA AVT SI QVI CÆLIBES
 ESSENT CVM HIS QVAS POSTEA DVXISSENT
 DVMTAXAT SINGVLI SINGVLAS
 A. D. NON. MART.
 IMP. VESPASIANO CÆSARE AVG.

GOS.

CÆSARE AVG. F. VESPASIANO
 T. I. PAG. V. LOC. XXXVI
 NERVÆ LAIDI F. DESIDIATI
 DESCRIPTVM ET RECOGNITVM EX TABVLA
 ENEA QVÆ FIXA EST ROMÆ IN CAPI
 TOLIO IN PODIO ARÆ GENTIS JVLIÆ
 C. HELVI LEPIDT. SALONITANI
 Q. PETRONI MVSÆI I ADESTINI
 L. VALERI ACUTI SALONIT.
 M. NASSI PHOEBI SALONIT.
 L. PVBLICI GERMYLLI
 Q. PVBLICI MACEDONIS NEDITANI
 Q. PVBLICI CRESCENTIS.

Davansi dunque a questi soldati il congedo, la cittadinanza e il matrimonio legitimo, cioè si riconoscevano come mogli di pien diritto (sebbene non fossero cittadine romane) quelle che prima non erano considerate che come concubine, contubernali, focarie. Scriveansi tali diplomi sul papiro, e incidevansi anche in tavole, le quali si collocavano in Campidoglio, o dopo il 95 di C. nel muro dietro al tempio di Augusto a Minerva. Gl'interessati ne traevano copia legale, che facevano anche incidere o in una tavola sola o in più, connesse con anelli o con un filo, talchè si piegavano per portarle addosso.

Questo fu trovato in Sardegna (*Mem. della reale Accademia di Torino, t. xxxv*):

IMP. NERVA CÆSAR AVGVSTVS PONTIFEX
 MAXIMVS TRIBVNIC. POTESTAT. COS. II P. P.
 PEDITIBVS ET EQVITIBVS QVI MILITANT
 IN COORTIBVS DVABVS I GEMINA SARDO
 RVM ET CVRSORVM ET II GEMINA LIGV
 RVM ET CVRSORVM QVÆ SVNT IN SARDI
 NIA SVB TI. CLAVDIO SERVILIO GEMINO
 QVI QVINA ET VICENA PLVRAVE STIPEN
 DIA MERVERVNT ITEM DIMISSO HONES
 TA MISSIONE EMERITIS STIPENDIIS QVO
 RVM NOMINA SVBSCRIPTA SVNT IPSIS
 LIBERIS POSTERISQVE EORVM CIVITA
 TEM DEDIT ET CONVIVIVM CVM VXO
 RIBVS QVAS TVNC HABVISSENT CVM

EST CIVITAS HS DATA SI QVI CÆLI
 BES ESSENT CVM HS QVAS POSTEA DVXIS
 SENT DVMTAXAT SINGVLI SINGVLAS
 A. D. VI IDVS OCTOBRIS
 TITO CATIO *frontone* cos
 M *Calpurnio Flacco*
 COHORT. II GEMINA LIGVRVM ET CVRSORVM
 CVI PRÆEST
 T. FLAVIVS MAGNVS
 TVMILE . . . F. CARES
 DESCRIPTVM ET RECOGNITM EX TABVLA Æ
 NEA QVÆ FIXA EST ROMÆ IN MVRO POST
 TEMPLEM DIVI AVG. AD MINERVAM.

Il primo che pubblicasse congedi nella forma propria fu Scipione Maffei nella *Storia dei diplomi*, poi nella *Verona illustrata* al fine della parte 2^a. Gazzera (*Notizia di alcuni nuovi diplomi imperiali di congedo militare*. Torino 1831) ne aggiunge sette ai ventuno già pubblicati dal barone Vernazza. Arneth a Vienna pubblicò (1845) *Diplomi militari esistenti in Germania*, i quali così giungono a quarantadue, e illustrano assai la milizia romana. Vedi anche CLEMENTE CARDINALI, *Diplomi imperiali di privilegi accordati ai militari*. Velletri 1835.

§ 182. — Iscrizioni mortuarie.

Le epigrafi mortuarie indicano il deposito e le lodi dell'estinto. Giacobbe ne fece porre una alla sua Rachele (*Gen.* xxxv, 20). Tali voglion essere molte delle egizie, massime sulle piramidi e negli ipogei. Per l'ordinario i Greci si contentarono di una stela, d'una colonnetta o di un'urna, col nome dell'estinto, e al più la sua patria. Altrettanto semplici sono le etrusche.

Le romane portano il nome del defunto e del genitore, la patria o tribù, le cariche, gli anni che visse, i diritti giuridici del sepolcro stesso; qualche rara volta la natura dell'ultima malattia; più spesso alcuna frase esprimente la riverenza al sepolcro. Vi si tien conto degli anni di vita, talvolta fin delle ore, anzi in una son notate *horas iv scrupolos vi*; o gli anni di matrimonio, o più frequentemente quelli del servizio militare.

In altre sono aggiunte varie circostanze o sigle o formole. Per esempio:

H. S. E. *Hic situs est.*

D. M., o D. M. S., o D. I. M. *Diis manibus; Diis manibus sacrum; Diis inferis manibus.*

Q. o M. *Quieti, memoriæ.*

Θ. K. *Στοις καταχθονίους*, agli Dei sotterranei.

D. M. ET G. *Diis manibus et genio.*

M. X. *μνήμης χάριν*, in memoria. KI, *κεῖται* riposa.

A. H. D. M. *Amico hoc dedit monumentum.*

A. O. F. C. *Amico optimo faciendum curavit.*

B. M., o B. DE SE M. *Benemerenti, o Bene de se merenti.*

B. Q. — B. V. *Bene quiescat, Bene vale.*

C. S. H. *Communi sumptu heredum.*

D. S. F. C. *De suo faciendum curavit.*

E. I. M. C. V. *Ex jure manium conservatum voco.*

E. T. F. I. S. *Ex testamento fieri jussit sibi.*

NON TRAS. H. L. *Non transilias hunc locum.*

Non raro è il B. M. *bonae memoriae* anche prima dei tempi cristiani. Altri augurj sono il *Sit tibi terra levis; Ossa tibi bene quiescant; Ave; Ave anima innocenti-sima.*

Inoltre esprimevasi l'affetto con varie formole, o chiamandoli *benemerenti, piissimi, carissimi, dolcissimi, incomparabili, desideratissimi*; o con parole di congedo, *χαρίζε, εὐψυχέι, εὐχεταί, vale, in pace*; o altre frasi, come *ad luctum, ad fletum, ad genitum relicti; Tumulum dant lacrymis plenum e marmore; O nefas, quam floridos cito mors eripis annos!*

Sopra un altro leggesi :

HIC SITA EST AMYMONÈ MARCI OPTIMA ET PVLCHERRIMA . LANIFERA . PIA . PYDICA . FRVGI . CASTA . DOMISEDA

È della latinità inferiore e forse cristiana.

Un'iscrizione trovata a Besançon (*Memorie dell'Accademia d'Iscrizioni*, tom. IX), ha :

VIXIT INCVLPATA MARITO OBSEQVIO RARO SOLO CONTENTA MARITO;

e corrisponderebbe all'*unico gaudens mulier marito* di Orazio.

Ponevasi spesso Inngo le vie pubbliche; d'onde la frequente apostrofe al passeggero, *Siste viator; abi viator*; παρρηττα χαιρεε.

Disputarono gli eruditi sulla formola *Sub ascia dedicavit, posuit, fecit, faciundum curavit: ab ascia fecit etc.*, il che talvolta è espresso colla sola figura d'un'ascia. Danno per probabile che voglia significare essersi eretto per formale intenzione del morto, e dedicato appena uscì di man dello scultore; ovvero che con ciò si volesse raccomandare di tenere sgombro lo spazio all'intorno coll'ascia. Per quanto l'interpretazione sembri stitracchiata, è vero che raccomandavasi ciò, ed una Ponzia Giusta lascia seicento sesterzj, *ut monumentum remundetur* d'una sua liberta; in Ovidio leggesi: *Ne patiare meis tumulis increscere silvas*; e pel contrario Properzio imprecava: *Terra tuum spinis obducat, Lena, sepulcrum*. Anatolio Bartélemy (*Recherches sur la formule funéraire, Sub ascia dedicare*, nei *Mém. de la Société des antiquaires de l'Ouest*, 1848) suppone sia una formola di consacrazione, alludendo all'ascia con cui Valeria Luperca batteva gli appestati di Falera, e li guariva. Altri, coi quali Boissieu nelle *Iscrizioni lionesi* crede valga l'appropriarsi una tomba nuova, che a nessuno servi, e che dal primo colpo di scalpello fu destinata a quel morto.

§ 183. — Diritti del sepolcro. Imprecazioni.

Le sepolture furono una delle prime maniere con cui si acquistasse la proprietà d'un terreno. È forse perciò che le XII Tavole vietavano di seppellire in città, perchè nessun privato presumesse dritto sullo spazio pubblico. In appresso consideravasi proprietario del terreno chi vi alzasse un sepolcro, e quelli che da esso erano chiamati a servirsene. Talora i magistrati, il popolo, i collegi davano questo diritto. Così ad un Publicio Bibulo, *senatus consulto populique jussu, locus monumento, quo ipse posterique ejus inferantur, publice datus est*. Tal concessione era indicata colle sigle L. D. D. D., ovvero D. D. P., *Locus datus decreto decurionum, Datus decreto publico*.

Spesso uno preparavasi da sè il sepolcro, onde la formola v. F. *vivus fecit*; e la possessione se ne conferiva per donazione, testamento, compera o simili. Pertanto s' trovano sovente nominati i parenti, amici, liberti ed altri cui si vuole accomunato il sepolcro. Così in questa perugina :

Q. NASONIVS AMBROSIVS SIBI ET SVIS FECIT LIBERTIS LIBERTABVSYE ET NASONIE VRBICE CONJVGI SVÆ ET COLLIBERTIS SVIS POSTERISQVE EORVM.

Perciò vi sono registrati e morti e vivi, distinguendo i primi colla sigla Θ (Θάψτο); fu, e gli altri col V, *vivus*. In alcuni si legge alla fine un ET, lasciando in bianco il successivo: nel che il Labus vede una specie di lusinga che i ricchi lasciavano a quella genia tanto brigante a Roma de' sollecitatori d'eredità.

Ugualmente espresse erano le esclusioni, come quelle che ne toglievano l'uso agli eredi: H. M. H. N. S., *Hoc monumentum heredes non sequitur*; N. V. N. D. N. P. O., *Neque vendetur, neque donabitur, neque pignori obligabitur*. Con tale formola, comunissima, derogavasi alla legge romana, la quale stabiliva che beni mobili o immobili non potessero appartenere che a vivi; mentre tale clausola riservava il sepolcro in perpetuo al defunto. In uno dei recentemente scoperti nella via Appia si legge: *ex testamento in hoc monumento neminem inferri neque condi licet, nisi eos libertos, quibus hoc testamento dedi tribuque*.

Formola usitatissima è H. S. E., *Hic situs est*, ovvero *Ossa hic sita sunt*. O circoscrivevasi il luogo fin dove si estendeva il diritto del sepolcro:

in Agro Pedes X. in fronte Pedes XXV ; 0
retro Non Longe Pedes X ; 0
rejectis ruderibus proxime cippum pedes CLXXIII.

Di tal natura è il seguente :

COTTIA A. COTTI F. GALLA
 TESTAMENTO FIERI JUSSIT
 A. COTTIO PATRI PRO COS.
 HISPANIE ET PACVLLE MATRI ET
 A. COTTIO FRATRI QVESTORI ÆD.
 PLEBI ET MEMMLE GALLE AVLE
 HVIC MONVMENTO TVTELE NOMINE
 CEDVNT AGRI PVBI JVGERA DECEN ET
 TABERNA QVÆ PROXIME EVM LOCVM EST.

Esprimevasi sulla lapide se il sepolcro fosse di un cadavere solo o di due (bisomo) o di tre (trisomo) ecc. Altre volte i sepolcri erano comuni a tutta una confraternita, come questo :

LOCVS
 SEPVLTVRE
 CVLTORVM
 HERCVLIS
 DEFENSORIS
 POILLENTIS
 INVICTI
 IN FR. P. XXXV
 IN AG. P. XXX.

Particolare è questo :

D. M. M. CONGENETI MARCELLINI M. CONGIUS JUSTINVS. SI MAJOR AVCTORITAS PATRIMONI MEI FVISSET.
 AMPLIORI TITVLO TE PROSECVTVS FVISSEM PISSIME PATER.

Unica crediamo la formola di un marmo a Morazzone in Lombardia, per un Lucio Venzio signifero della legione quarta scitia : HIC NATVS, HIC SITVS.

Nel colombario dei liberti d'Augusto, sterrato fa pochi anni presso porta Latina a Roma, e dove fin cencinquanta lapidi trovansi ancora in posto, molte ricordano come si comprassero gli spazj e le olle da riporvi il defunto :

SEXTVS MANLIVS
 BILARVS
 EMIT DE P. CLODIO PHILOLOCO OLLAS
 DVAS.

CORNELIVS
 SALVVS
 EMIT DE
 LVCCEJO AVCTO.

OLLA EMPTA DE COSCELLIO
 COTINVS
 MILESIOS.

M. ÆMILIVS FLACCVS
 VENDIDIT L. AVBARIO
 PHILACRO OLLAS DVAS
 GRADV TERTIO AB IMO.

Talvolta soggiungeansi imprecazioni contro i violatori. Così in uno :

LAESERIS HVNC TVMVLVM SI QVISQVIS, IN TARTARA PERGAS,
 ATQVE EXPERS TVMVI LAESERIS HVNC TVMVLVM.

Il verso fallato e la sintassi zoppa ricorrono non di rado nelle epigrafi. Una trovata pochi anni fa a Pozzuoli legge :

D. M.
 CLAYDIE FORTV
 NATÆ ET FORTVNA
 TO ET LETO FILIS EIVS
 BENE MARENTIBVS
 ABASCANTIVS CONLIRER
 TVS FECIT . QVISQVE MA
 NES INQUIETABERIT HABEBIT ILLA IRA
 TAS

Sul sepolcro di C. Cecilio (ap. FABRETTI) leggesi: QVI HIC MINXERIT AVT CACARIT, HATEAT DEOS SVPEROS ET INFEROS IRATOS.

Più mite è quest'altra :

D. M.
 QVI TVOS CAROS
 HABES
 PARCE

In un altro: TERRENYM SACRVM LONGVM P. X. LAT. P. X. IN QVO CONDITA EST, FODERE NOLI, NEC SACRILEGIYM COMMITTAS.

Sopra un termine è questa singolare imprecazione: QVISQVIS HOC SVSTVLERIT AVT AVVLSERIT, VLTIMVS SVORVM MORIATVR, cioè abbia il dispiacere di veder morire tutti i suoi. Altre volte v'eran formole per allontanare le malarie, come DOLUS MALVS ARESTO. Altre: NE TANGITO, O MORTALIS; REVERERE MANES DEOS. Oppure: OLLAM EIVS SI QVIS VIOLAVIT, AD INFEROS NON RECIPIATVR. Quindi Ovidio :

*Ossa quieta, precor, tuta requiescere in urna,
 Et sit humus cineri non onerosa tuo.*

Sui sepolcri talora ponevansi iscrizioni imprecatorie, come la seguente trovata il 1857 sulla via Latina :

QVOMODO MORTVVS QVI ISTIC SEPVLTVS EST NEC LOQVI NEC SERMONARI POTEST, SIC RHODINI APVD M. LICINIVM FAVSTVM MORTVA SIT NEC LOQVI NEC SERMONARI POSSIT . . .

§ 184. — Riti sepolcrali.

Spesso, ad esprimere la professione od il nome del defunto, vi si disegnò qualche istrumento o arnese: una gabbia di polli sul sepolcro d'un *pullario*; la quadriga circense ad un altro; una poppa di nave per soldati di marina; per un *purpurario* le bilancie, le ampole e i vasi della porpora; per una *ornatrice* il pettine e lo spillone criminale. In quella d'uno che ha per cognome *Beccus* è disegnato un becco d'uccello. S'una lapide del museo Archinto a Milano, un *sutor* caligario è rappresentato al deschetto in atto di cucire scarpe, dalle quali conosciamo la vera forma delle *caligæ* dei soldati.

Nel prezioso monumento di Euriface, appaltatore fornajo, scoperto il 1838 a Roma fra le porte Prenestina e Labicana, non solo è effigiata una scena di panattieri, ma l'urna ha la figura di paniere, e l'iscrizione dice :

FVIT ANTISTIA VXOR MIHEI
 FEMINA OPITVMA VEIXIT
 QVOIVS CORPORA RELIQVIAE
 QVOD SVPERANT SVNT
 IN HOC PANARIO.

Il titolo funerario esprime sovente il legati del defunto, od aggiunge pene contro quelli che trascurassero la sua ultima volontà. Questa consisteva per lo più in doni o banchetti da farsi il giorno del loro anniversario, o di sparger olio, rose, vino, latte, sangue di vittime. In un frammento del museo Veronese sono lasciati dodici mila sesterzj al collegio de' Navicoli, affinché *ex ejvs summæ redditv rosalia et parentalia justo filio, justæ vxori et sibi omni anno in perpetvum procurent*; e cinquecento altri: *in memoriam fortunatæ libertæ ob eandem causam*; e altri seicento: *vt monumentvm remvndetur*.

Acciocchè le multe fossero effettive, venivano assegnate al fisco o ad un collegio sa-

cerdotale : *Si quis hoc sepulcrum vel monumentum cum aedificio universo post obitum meum vendere vel donare voluerit, vel corpus alienum invehere velit, dabit poenae nomen arcae pontificum* 1s. c. m. (centomila sesterzj?); *et ei cui donatum vel venditum fuerit, eadem poena tenebitur.*

Appartiene a tempi antichi questa artificiosa e nobile (ap. ORELLI, 4848) :

HOSPES, QVOD DEICO PAVLLVM EST . ASTA AC PELLIGE .
 HEIC EST SEPVLCRYM HAV PVLCRYM PVLCREI FEMINE .
 NOMEN PARENTES NOMINAVNT CLAVDIAM .
 SVOM MAREITVM CORDE DEILEXIT SOVO .
 GNATOS DVOS CREAVIT . HORVM ALTERVM
 IN TERRA LINQVIT, ALIVM SVB TERRA LOCAT .
 SERMONE LEPIDO, TVM AVTEM INCESSV COMODO .
 DONVM SERVAVIT . LANAM FECIT . DIXI . HABEI .

La seguente, trovata a Modena (ap. GRUTER., p. 1098), è per una liberta della famiglia Pompea :

CN . POMPEIVS CN . MAGNI . F . LIH . ISOCHRYSVS SIBI ET POMPELE MAXIME CONLIBERTAE SVAE FEMINAE JVCVNDISSIMAE EX QVA NIHIL VNQVAM DOLVI NISI CVM DECESSIT.

È il motto che attribuiscono a Luigi XIV per la morte della sua Maria Teresa.

Notevole è pur questa (ap. ORELLI, 4648) :

DIS MANIBVS CVPTILE FLORENTINAE CONIUGI PLE ET CASTE JANVARIVS PRIMITIVVS MARITVS QVALEM PAVPRTAS POTVIT MEMORIAM DEDI.

Togliamo da Champollion quest'altra lionese :

D. M. AEMILII VENUSTI MIL. LEG. XXX. V. P. F. INTERFECTI
 AEMILII GAIVS ET VENUSTA FIL. ET AEMILIA AFRODISIA LIBERTA MATER EORVM INFELICISSIMA PONENTVM
 CVRAVERVNT ET SIBI VIVI FECER. ET SVB ASCIA DEDICAVER.
 ADITVS LIBER EXCEPTVS EST.
 LIBRARIVS EJVSQ. LEG.

Il senso è : *Diis manibus Aemilii Venusti, militis legionis trigesimae victricis piaefelicis interfecti.*

Aemilius Gajus, et Venusta filia, et Aemilia Afrodisia liberta mater eorum infelicissima ponendum curaverunt et sibi vivi fecerunt, et sub ascia dedicaverunt.

Aditus liber exceptus est.

Ipsa erat librarius ejusdem legionis.

Questo Emilio Vennsto non ha il soprannome ma il nome di una gran famiglia ; indizio ch'egli fosse uno schiavo di nome Venusto liberato da un di casa Emilia ; e cos la moglie sua, di nome Afrodisia finch'era schiava. Il figlio ha il prenome del padre, e la figlia ne ha il cognome. Era soldato della 50ª legione, la quale era soprannomata Vittoriosa, Pia, Felice ; e restò ucciso. La moglie e due figli gli fecero alzare il monumento su un'area dapprima libera e di cui allora fu chiuso l'accesso. Finita l'iscrizione, si riparò ad una omissione coll'aggiungere che egli era stato scrivano della legione.

Nei recenti scavi della via Appia trovossi quest'iscrizione :

HOC EST FACTVM MONVMENTVM
 MAARGO CAICILIO
 HOSPES GRATVM EST QVOM APVD
 MEAS RESTITISTE SEDES
 BENE REM GERAS ET VALEAS
 DORMIAS SINE QVIRA.

e quest'altra :

HOSPES RESISTE ET HOC ADGRVMM
 AD LEVAM ASPICE VBEI
 CONTINENTVR OSSA HOMINIS BONI
 MISERICORDIS AMANTIS
 PAVPERIS ROGO TE VIATOR MONVMENTO
 HVIC NIL MALE FECERIS
 C. ATELIVS SERGANI L. EYBODVS
 MARGARITARIVS DE SACRA
 VIA IN HOC MONVMENTO
 CONDITVS EST. VIATOR VALE.

Ivi pure si ha la formola singolare: NEQVE HERES MEVS, NEQVE HEREDIVE MEORVM, NEQVE CVIQVAM LICEVIT IN EA AEDE PONERE NEQVE CORPVS NEQVE OSSA.

In una napoletana: QVAM SENECTE MEE DOLVM RELINQVERE (*Bull. archeol. nap.* N° 51); ov'è a notare il nostro *duolo* per dolore.

A Sinigaglia fu trovata una con professione d'epicureismo: T. FLAVIVS MARTIALIS HIC SITVS EST. QVOD EDI, BIBI, MECVM HABEO. QVOD RELIQVI PERDIDI.

Una nel museo di Como è preziosissima perchè rivela molti costumi funerarij:

ALBINÆ
VETTI FIL
VALERIANÆ
PVDCISS. FEMIN
P. APPIVS P. F. EVTICHES

AD CVJVS MEMORIAM COLENDAM HVIC
COLLEG. DENDROF. LEG. HS. C. N. 1 DE CVJVS SVM
MÆ REDDITV QVOTANNIS DIE NATAL.
EJVS III ID. APRILIS DECVR. SPORTVL.
EX X CCC 2 INTER PRESENT. ARBITR. SVO DIVID.
OLEVM ET PROPIN. EX X CCL PRÆBEANT. ITEM
LECTISTERIVM TEMPORE PARENTALIOR. EX X CC
MEMORIS EJUSD. VALERIANÆ ET APPI VALERIAN.
FIL EJVS PER OFFIC. TESSERARIOR. QVOT ANNIS PONA
TVR ET PARENTETVR ITEM COGONE MVRT. TERNE
ET TEMPORE ROSE JVL TERNE EIS PONANTVR
MICATÆ DE X SELECTIS. EX X L. PROFVNDANTVR
ITEM APPIVS EVTVCBIANVS MARITVS EJVSDEM
VALERIANÆ SCHOLE VEXILLARIOR. LARGITVS
EST HS XXXX. N. 3 EX CVJVS SVMMÆ REDDITV QVOT
ANNIS DIE SS 4 NATALIS EJVS ANTE STATVAM LEG
TIST. EX X CCL. PONANT SPORT. X CCL. INTR. PRESENT.
SIBI DIVID. OLEVM ET PROPIN. PER ROSAM PRÆBEANT.
DD C F C 5.

Tali funzioni erano per lo più affidate ai collegi, o corporazioni di arti e mestieri. In ogni città aveasi quello dei *fabri*; in altri aggiungeasi quel dei *centonarj*; e così quel dei *dendrofuri*, dei *dolabrarij* degli *scalarj*, dei *tesserarij*, dei *vessillatori*, ed altri, sulla cui significazione, come dicemmo, non ben si conviene.

Oltre i sacrificj alle tombe, talvolta si ordinava di farne volar via una farfalla: HEREDIVS MEIS MANDO ETIAM CINERE VT MEO VOLITET ÈBRIVS PAPILIO.

Presso Modestino, la legge 44 *Mævia*, *D. de manumiss. testam.*, ha questa formola: *Saccus servus meus et Eutychia et Hiene ancilla meæ omnes sub hac conditione liberi sunt, ut monumento meo alternis mensibus lucernam accendant, et solemnia mortis peragant.*

Alcune volte i voti che si fanno pei morti sarebbero più convenienti a vivi, come in questa (ap. GRUTER., p. 804-5):

D. M.
MARGANÆ
C. F. VERÆ
T. CÆSIVS
LVSIMACHVS
CONIUGI SANCTISSIMÆ
ET SIBI VIVOS POSVIT
VER TIBI CONTRIBVAT SVA MVNERA
FLOREA GRATA ET TIRI GRATA
COMIS NYTET ÆSTIVA VOLVPTAS
REDDAT ET AVTVNVS BACCII
TIHI MVNERA SEMPER AC LEVE
HIBERNI TEMPVS TELLVRE DICETVR.

(1) *Legavit sextertia centummillia nummum.*

(4) *Suprascripta.*

(2) *Demariis tercentis.* La x è nota del danaro.

(5) *Dendrophorum collegium faciendum cu-*

(3) *Sextertia quadragintamillia nummum.*

ravit

Ovvero un titolo onorario veniva tramutato in epitafio al morire di quel personaggio, siccome noi reputiamo esser avvenuto alla seguente lapide comasca, ove le due ultime linee sono aggiunta posteriore, ed ora illeggibile :

L. CAECILIUS L. F. CILO
 III. VIR. A. P.
 QVI TESTAMENTO SVO HS. N. XXXX MVMCIPIBUS
 COMENSIBVS LEGAVIT EX QVORVM REDDITV QVOT
 ANNI PER NEPTVNALIA OLEVVM IN CAMPO
 ET IN THERMIS ET BALINEIS OMNIBVS QVAE
 SVNT COMI POPVLO PREBERENTVR T. F. I. ET
 L. CAECILIO L. F. VALENTI ET L. CAECILIO L. F. SECVNDQ ET
 LVTVLLAE PICTI F. CONTYBERNALI
 ETAS PROPERAVIT. MORIENDVM FVIT. NOLI PLANGERE MATER. MATER
 ROGAT QVAMPRIMVM DVCATIS SE AD VOS.

Alle volte vi si soggiungeva una sentenza, come nel seguente ;

C. IVLIO AVG. L. FBAEBO RVFIONINO CESTVS DE SVO FECIT.
 τοὺς ἀγαθοὺς καὶ θανόντας ἐνεργεστὴν ὄσει.

e in quest'altro, formante base ad una statua comasca ;

P. ATILI	MORRORVM
P. F. OVFentinae	VITIA ET VITAE
SEPTICIANI	MALA MAXIMA
GRAMMAT. LATINI	FVGI
CVI ORDO COMENS	NVNC CAREO POENIS
ORNAMENTA	PACE FRVOR PLACIDA
DECVR DECREVIT	
QVI VNIVERSAM	
SVBSTANTIAM	
SVAM AD REMPVBL.	
PERTINERE VOLVIT	

Il seguente è femminile, e ci attesta l'uso di porre delle are o mense ai sepolcri :

APLASIA L. F. PAVLLINA ARAS TRES SIBI ET Q. CORIO ANTIQVO VIRO SVO ET Q. CORRIE Q. P. PAVLLINAE
 FILIAE SVAE TESTAMENTO FIERI IVSSIT MACERIA CIRCVMDATA.

§ 185. — *Miscellanea.*

Sotto il titolo di *miscellanea* radunansi le iscrizioni di oggetto, materia e forma varia, o non possibili a stringersi in una categoria. Tali sono quelle nei suggelli da lettere, o in alcuni più grandi per improntarne vasi, tegoli, pani, canne di piombo ; oltre quelle con cui stampavansi gli atti di pubblica fede, al modo del tabellionato dei nostri notaj. Se ne poneva anche ai doni e alle strenne di capodanno ; e su anelli o altri vezzi, come *Hospita, felix vivas; Pignus amoris habes; Amo te; ama me; Tu mea Venus*. Sponlesse sopra un anello probabilmente di cristiana :

† *Tecla segella*

† *Tecla vivat Deo cum marito seo*

E su bicchieri: *Vivas; Valeas vincas; Nugas vivas; Aut bibas aut abeas*. Sopra un tegolo *Cn. Dom. Amandi; valeat qui fecit*. Sulle lucerne che servivano alle feste Saturnali si trovano augurj, come *Annum novum faustum felicem mihi*; sopra una lampada pubblicata da Caylus *Annum novum faustum felicem tibi*; sopra un giuoco di dadi *Petronilla lude felix salvo Cyriaco cum tuis omnibus*.

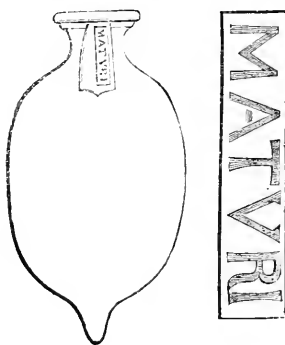
Al collare d'un servo: *Januarius dicor, servus svni Dextri exceptoris senates, qui manet in regione quinta in area Macari*. Un altro pel medesimo uso (ap. FABRETTI, 522) è cosifatto :



E un consimile trovasi nel museo Fiorentino, tondo, di bronzo, iscritto: *Tene me quia fugio, et revoca me in via lata ad Flavium dominum meum.*

Letronne illustrò un papiro greco, contenente la ricompensa promessa a chi ricondurrà due schiavi fuggioschi d'Alessandria. Parigi 1855.

Il dotto Marini avea fatto una copiosa raccolta d'iscrizioni doliarie, cioè di quelle brevi, che con uno stampo s'improntavano nella creta ancora molle, fossero vasi, lucerne, anfore, diote. Isolate, poco o nulla esprimono: ravvicinandole, s'illustrano a vicenda, e ritraggono i costumi. Da esse si dedussero alcuni nomi di consoli per compierne la serie o accertarne il cognome; altri di magistrati eponimi della Sicilia, e dei mesi che in quell'isola si usavano: in oltre servono a determinare l'età degli edifizj ove si trovano. Dai tegoli e dai mattoni di Babilonia vennero le principali cognizioni dedotte dalla scrittura cuneiforme: i romani portano il consolato, il nome del vasajo o del padrone dell'officina o del podere, il numero di misure che il vaso conteneva. Sopra un congio era scritto:



IMP. C.ESARE
VESPAS. VI

COS

T. C.ES. AVG. F. IIII
MENSURE EXACTE
IN CAPITOLIO
P. X. (pondo decem)

Sui vasi funerarij faceasi il nome del defunto. Marche consimili portano le canne di piombo degli acquedotti, e una delle belle è questa:

AQVA TRAJANA Q. ANICIVS Q. F.
ANTONIAN.

CVB. THERMARVM VARIANARVM.

N'ha pure su candelabri, elmi, corazze ed altri arnesi.

Altre iscrizioni indicano le botteghe o le officine; e ad un'osteria di Lione leggevasi.

MERCVRIVS HIC LVCRVM
PROMITTIT APOLLO SALVTVM
SEPTIMANVS HOSPITIVM
CVM PRANDIO QVI VENERIT
MELIVS VETVR POST
HOSPES VBI MANEAS PROSPICE.

§ 186. — Iscrizioni parietarie.

Un genere bizzarro d'iscrizioni si dedusse ultimamente da Pompej, quelle che si scriveano sui muri, fossero insegne di botteghe, fossero insulti di monelli, fossero scherzi de'soldati nei loro quartieri. Per lo più sono in colore rosso e caratteri rozzi, ovvero a sgraffio.

Una, probabilmente d'amante posposto, e che voleva insultar la donna, dice: *Alter amat, alter amatur, ego fastidio*; e un arguto vi soggiungeva: *Qui fastidit amat*. S'un'altra: *Epaphra, pilicrepus non es*; Epafra, non sei bravo giocator di palla».

Talune sono scherzi, come questa lettera: *Pyrrus c. Hejo conlegæ sal. Molestè fero quod audivi te mortuum: itaque vale*; e un'altra sul muro del palazzo di giustizia: *Quod pretium legi? Quanto si vende la giustizia?*»

Altre volte sono acclamazioni per le elezioni, ovvero programmi; e in questi talora leggesi o. v. f., che prima interpretavasi *orat ut faccat*, onde si credevano implorazioni; mentre ora si legge *orat ut faciat*. Altre esprimono: « Il servo addetto alla fornace riverisce l'edile Secondo »; ovvero: « Il falegname e i carrettieri si raccomandano all'edile Marcellino »; ovvero: « I fruttajuoli tutti con Elvio Vestale impetrano il favore di Olconio Prisco decemviro »; oppure: « La famiglia gladiatoria di Nomerio Pompidio Rufo ai 29 ottobre darà una caccia a Pompej; — ai 20 aprile nell'anfiteatro vi saranno tende sostenute da pertiche per cura di Ottavio; vivete felici ». Una dice:

*Hic venatio pugnabit
v kalendas septembris
Et Felix ad ursos pugnabit*

Alcune sono affissi per trovar cose perdute: *Urna vinaria periit de taberna. Sei eam quis retulerit, dabuntur ns lxx. Sei furem quis abduxerit, dabit decumum* (il doppio) *Januarius qui hic habitat*. Molte volte sono versi d'autori, scorrettamente scritti, come di Virgilio, Propertio, Ovidio: nessuno di Orazio.

Ci sono annunzi d'affitti o di vendite:

*In prædiis Juliæ sp. felicis.
Locantur
Balneum venerium et nongentam tabernæ
Pergulæ
Cenacula ex idibus aug. primis in idus
Aug. sextas
Annos continuos quinque
s q d l e n c a
Smettium verum ade.*

Le quali ultime sigle devono forse leggersi: *Si quis dominum loci ejus non cognoverit, ad...*; ma sono strane quelle novecento botteghe in una sola città. Pergole chiamavansi i terrazzi dove i venditori esponeano le loro merci: i cenacoli equivalgono alle trattorie.

Un venditore di zampetti assicura che, serviti che se ne siano, i convitati leccano la pentola ove furon cotti:

*Ubi perna cocta est si convivæ apponitur
Non gustat pernam, lingit ollam aut cacabum.*

Un ghiotto esclama: *Quæ gula quæcumque in vino nascitur*; un altro: *Ad quem non cono, barbarus ille mihi est*. Uno schiavo liberato: *Labora, Aselle, quomodo ego laboravi, et proderit tibi*. Uno impreca: *Asellia tabescas*; un altro taccia di ladro: *Oppi embolari (facchino) fur furuncule*; e con espressione più mercatina: *Micio cocio tu tuo patri cantanti confregisti peram*.

Un giovinetto scrisse:

Candida me docuit nigras odisse puellas;

e una donna, o fingendosi donna, vi soggiunse:

*Oderis, et iteras non invitus;
Scripsit Venus Physica Pompejana.*

E molte ricorrono dichiarazioni amorose; per es.: *Auge amat Arabienum; Methè Cominiæ atellana (commediante) amat Crestum corde. Sit utrisque Venus Pompejana propitia, et semper concordēs vivant*.

Anche Cicerone (*In Verrem*, III. 55) ci fa sapere che contro l'amasia di Verre i Sici-

liani scrivevano satire fin sopra il tribunale e la testa del pretore: *De qua muliere versus plurimi supra tribunal et supra pratoris caput scribebantur.*

Quelle iscrizioni dieder ajuto a capirne altre, che prima non intendevansi alludessero all'abitudine di graffire sui muri con un aguto o con carbone o minio. Così a Forlimpopoli leggeasi: *ITA CANDIDATUS FIAT HONORATUS TVVS, ET ITA GRATVM EDAT MVNVS TVVS MVNERARIVS, ET TV FELIX SCRIPTOR SI HOC NON SCRIPSERIS; Il tuo candidato giunga agli onori, e ti dia in compenso un combattimento, purchè tu non lo scriva qui; cioè desiderava non scrivesse su quella fabbrica il suo voto. E principalmente faceasi tal preghiera sul sepolcri che, come esposti lungo la via, erano prescelti per porvi le iscrizioni.*

PARCE OPVS HOC SCRIPTOR TITVLI QVOD LACTIVS ARGENT
SIC TVA PRETORES SEPE MANVS REFERAT

è la fine d'un epitafio a Mola di Gaeta, riferito da Mommsen (*Inscript. regni napoletani*); come quest'altro: *INSCRIPTOR ROGO TE VT TRANSEAS HOC MONVMENTVM AST... AN QVOIVS CANDIDATI NOMEN IN HOC MONVMENTO INSCRIPTVM FVERIT REPVLSAM FERAT NEQVE HONOREM VLLVM GERAT; Prego lo scribacchiante a lasciar intatto questo monumento: . . . il candidato, il cui nome vi sarà scritto, possa esser rejetto nelle elezioni, e non giunga ad onore alcuno.*

Alle volte l'iscrizione è tale, che chi la legge imprechi a se stesso; come la 4840 dell'Orelli: *M. CAMVRIVS HORANVS H. M, H. X. S. SED SI HOC MONVMENTO VLLIVS CANDIDATI NOMEN INSCRIPSERO NE VALEAM; Mal mi capiti se a questo monumento iscriverò il nome di qualche candidato; mentre la 4751 dello stesso dice: ITA VALEAS SCRIPTOR HOC MONVMENTVM PRETERI; Ben l'avvenga se non scarabocchi questo monumento. E dianzi presso Narni fu trovata questa: ITA CANDIDATUS QVOD PETIT FIAT TVVS ET ITA PERENNES SCRIPTOR OPVS HOC PRETERI HOC SI IMPETRO AT FELIX VIVAS BENE VALE; Il tuo candidato divenga ciò che desidera, e tu abbi lunga vita; ma non scrivere su questo monumento. Se mel concedi, l'auguro salute e bene.*

Pompej era città osca, e però gli annunzi e le indicazioni faceansi spesso in quella lingua, come le vediamo in vallone e in francese a Bruxelles; ed una sifatta diceva: « Innanzi alla torre duodecima sta l'osteria di Sarino ».

V'abbondano più che mai le scorrezioni grammaticali, e il programma d'un grammatico finisce *Saturninus cum discentes rogat*; e quegli sbagli molte volte servono di riprova alla coesistenza d'un parlar volgare, e alla sua somiglianza col moderno italiano, *Cosmus nequitiae est magnissimae*, esclama uno; un altro: *O felice me*; un terzo: *Itidem quod tu factitas cotidie* . . .

WORDSWORD, *Pompeian inscriptions*. 1837.

AVELLINO, *Osservazioni sopra alcune iscrizioni pompejane graffite sul muro*. 1840.

GEARINI, *Fasti duumvirali ed annali della colonia di Pompej*. Napoli 1842.

GARRECCI, *Inscriptions gravées au trait sur les murs de Pompej*. 1854.

FIORELLI, *Mon. epigraphica pompejana*. Napoli 1854.

Appartengono alla categoria stessa le iscrizioni che sui monumenti d'Egitto lasciarono quelli che in diversi tempi le visitarono, massime sulla statua di Memnone figlio dell'Aurora. Se ne fece una classe distinta col nome di *προσηγορικῶν* o *atti d'adorazione* (§ 175). Dalle tombe di Biban el-Muluk ben centoventitre se ne raccolsero, quali sculte, quali graffite, quali tracciate con inchiostro, la più parte de'tempi romani. Una greca a inchiostro rosso, illustrata da Letronne nel *Journal des Savants* 1844, p. 46, dice; « Io daduco dei santissimi misteri d'Eleusi, Nicagora ateniese figlio di Numiciano, venuto visitare le siringhe lungo tempo dopo il divino Platone d'Atene, le ammirai, e resi grazie agli Dei, come al piissimo imperatore Costantino che mi procurò questo favore ». *Daduco* era il secondo grado nel sacerdozio d'Eleusi, dove il primo era l'*Jerofante*, terzo l'*jerocerice*, e quarto l'*epibomio*.

Sarà importante lo studiare i proscenemi demotici, per vedere il passaggio dell'antica lingua al copto.

§ 187. — Tessere.

Le tessere son così dette da τήσσερες, forma ionica di τέσσαρες quadrate, perchè tali in principio; e n'aveva di molte sorta. Alcune erano contrasegni dati ai militari per distinguerli dai nemici. *Tesseræ belli* distribuivansi alle sentinelle notturne colla parola d'ordine, portavano il nome della coorte o della compagnia del soldato. Altre erano distribuite dagli imperatori al popolo per ricevere donativi.

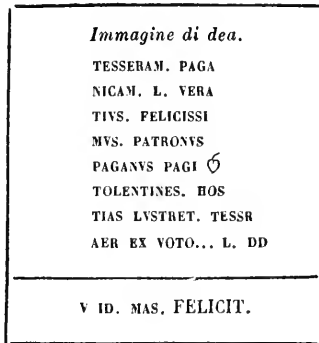
Caylus adduce tre tessere per teatro, d'avorio, ben lavorate con bassorilievi. A Pompej se ne trovarono altre, che portavano la facciata del teatro, colla porta mezzo aperta, e con una scala di tre gradini ed una sbarra; al rovescio era ΛΙΚΥΛΟΥ: in un'altra tessera vedesi figurata la *cavea* divisa per cunei, e sul rovescio ΗΜΙΚΥΛΙΑ. Questa indica il posto a cui si entrava con quella tessera: il nome dell'altra non esprime che si rappresentasse un dramma d'Eschilo, ma che dava l'entrata alla galleria di muro, detta dai Romani *mæniana*, e dai Greci *eschilo*. Una tessera teatrale rinvenuta ultimamente a Pozzuoli, d'avorio, ha la forma di gambero, e porta un Γ e un ΙΙΙ, cioè il 3 in greco e in latino; e forse la forma allude colla sua iniziale G al numero stesso.

Nei teatri talvolta un'iscrizione indicava i posti. Così in quello di Siracusa: βασιλισσας φιλιππίδος - βασιλισσας νεηριδός - διος ολιμπιου, cioè τόπος posto della regina Filisti, della principess Nereide, del gran sacerdote di Giove Olimpico. in quel di Milo: νενησκων τόπος, υμνωδων τόπος: posto de' giovani, posto de' cantori degli inni.

Altri pubblicarono tessere gladiatorie, ovali con figure umane e rami di palma, ovvero oblunghe colla fiocine o il tridente e la palma. Una se ne trovò a quattro faccie: sull'una M. SIL. L. NO. B. COSS. (*Marcus Silanus, Lucius Norbanus Balbus consules*); sull'altra il giorno della festa A. D. X. K. NOV. (*ante diem decimum kalend. novembris*); sulla terza MARCELLINVS Q. MAX. cioè il nome dell'atleta Marcellino, appartenente a Q. Massimo; sulla quarta ΤΑΣΥΙΟ, che forse è un altro nome dell'atleta.

Tessere di passaporto, per lo più di bronzo, davansi a chi dovea condur roba od altro.

Le tessere paganiche erano tavolette votive che si distribuivano nei pagi per sagre e riti religiosi; esempio:



Di tessera ospitale dappprincipio serviva un oggetto qualunque, che si divideva in due parti, l'una dandosi all'ospitante, l'altra all'ospitato. N'è già cenno in Omero: se n'estese l'uso, e facevansi di materie e forme diverse, improntate con parole allusive. A Petilia nell'Abruzzo il 1785 se ne trovò una in dorico, che si giudicò di cinque o sei secoli anteriore a Cristo. Una d'avorio rinvenuta nelle campagne del Lilibeo, in greco esprime: *Imilcone d'Imilcone di Inibale Chlore, ospizio fece con Lisone di Diognete e co' posteri di lui*; e sul dritto ha due mani stringentisi (L'uso di stringersi la destra in segno di patto e di amicizia è antichissimo). Se n'ha alcune su pietre preziose. Questa tessera d'ospitalità e patronato del 471 di Roma, fu prodotta dal Marini, *Atti dei Fratelli Arvali*, t. II, p. 782:

P. SVPICIO QVIRINO C. VALGIO COS.
 SENATVS POPVLSQVE CIVITATIVM STIPENDIARIORVM
 PAGOGVIRZENSES HOSPITIVM FECERVNT QVOM L. DOMITIO
 CN. F. L. N. AHENOBABRO PRO COS. EVMQVE ET POSTERIS
 EIVS SIRI POSTERISQVE SVIS PATRONVM COPTAVERVNT
 ISQVE EOS POSTEROSQVE EORVM IN FIDEM CLIENTELAMQVE SVAM RECEPIT.
 FACIVNDVM CAERAVERVNT AMMICAR MILCIATONIS F.
 CYNASVM BONJAH AZZRYBALIS F. AETHOGVIRZENSIS
 MYTHYVNBAL SAPHONIS F. CIVL. NAS. VSTENSIS.

Le tessere conviviali od erano inviti a pranzo, come talora ne distribuivano i generali ai loro soldati (*Consul extemplo tesseram dari jubet, ut prandeant miles*. Livio, IX. 52); o più spesso tessere portanti il nome o l'impronta di qualche oggetto di molto o di niun valore. Gettavansi in un vaso, e i convitati ne estraevano uno, e toccavano il dono in esse o notato a numeri o talora disegnato. Talvolta hanno dei motti, come *Fauste vivas*, o *De vero falsa ne fiant iudice falso*.

Tessere frumentarie e numerarie si davano per le largizioni di grano o di danaro, e indicavano il genere delle largizioni, come AB. XII, *argenti duodecim*.

STEFANO MORCELLI, *Delle tessere degli spettacoli romani*, con annotazioni del Labus. Milano 1827.
 ARDITI, *Delle tessere gladiatorie*. Napoli 1852.

§ 188. — Iscrizioni metriche.

Le iscrizioni cristiane formano una classe a parte, di cui parleremo più avanti.

De' soprascritti generi la maggior parte sono in prosa; ma non ne mancano in versi. Una raccolta ne fece il p. Bonada, Roma 1731; e meglio l'*Antologia* di BURMANN; e Orelli, *Eclogae poetarum latin.*, Zurigo 1853. In alcune il verso è mescolato alla prosa, come s'è veduto negli esempj precedenti.

Lo stile delle iscrizioni, spesso buono e conciso, molte volte è cattivo; e chi voglia formarsene uno epigrafico lodevole, più che dalle lapidi, trarrà giovamento dagli autori, e principalmente da Livio e Tacito. Cornelio Nepote era di preferenza raccomandato dal Mercelli, non so perchè. Potrebbe anche servire Aurelio Vittore, il quale sembra si valesse d'iscrizioni antiche, di cui credesi riscontrar le formole, che staccansi dal suo latino scadente. Le leggi raccolte nel codice giustiniano e nelle Pandette pajono a me i modelli più insigni.

§ 189. — Scorrezione. I lapidarj.

Si potè da questi esempj anche vedere quanto spessi occorranno errori di grammatica o idiotismi; e andrebbe a precipizio chi dalla scorrezione sentenziasse la falsità di una lapide. Vedasi quest'epitafio encomiastico, tolto dallo Spou: *Epitaphium hunc quintris (quod intueris) lector bone recordationis Agapi negotiatoris membra quiescent, nam fuit iste stacio miseris et portus eginis omnebs arcs (omnibus arx) fuit, precipve loca sanctorum adsedve et elemosinam et orationem studvit. Vixit in pace anns Lxxv ob. viii hal aprilis lxi p. c. Iustini indictione qvarta.*

È di tarda età; ma un'iscrizione che stava sotto la statua di Flavio Mariano al Miseno, del 159 d. C., ha: *Ponte lignerm qvi per multo tempore vetvstate conlapsvs adqve destitvtvs fverat per qvo nullvs hominvm iter facere potverat...*

Abbiamo di Franz (*Corpus. inscript. graec. 5354*) e da Orelli (4223) i titoli delle insegne di scultori di lapidi.

CTHMI
 EΘNAΔE
 ΓΥΠΟΥΝΤΑΙ ΚΑΙ
 ΧΑΡΑΚΟΝΤΑΙ
 ΝΑΟΙΚ ΙΕΘΠΑΚ
 ΚΥΝ ΕΝΕΡΓΕΙΑΙΚ
 ΔΗΜΟΚΙΑΚ

TITVLI
 HEIC
 ORDINANTVR ET
 SCVLPVNTVR
 AIDIBVS SACREIS
 CVM OPERVM
 PVBLICORVM

D. M.
 TITVLOS SCRIBENDOS VEL
 SI QVID OPERIS MARMORARI
 ARI OPVS FVERIT HIC HABES

Erano spesso gente rozza questi marmoraj; e non di rado le iscrizioni restavano errate e guaste; e ne abbondano esempj nelle collezioni. E però Sidonio Apollinare, dirigendo a Secondo un epitafio, gli raccomanda: *Vide ut vitium non faciat in marmore lapicida: quod factum sive ab industria, seu per incuriam, mihi magis quam quadratario lividus lector adscrihat.* Epist. III. 12. Pure talvolta il marmorajo metteva il proprio nome, p. e. *exculpsit et scripsit Donatus*, o si raccomandava a Dio e ai santi.

Pare certo che, ad uso degli intagliatori e dei compositori di epitafj si avessero formularj; ne' quali è naturale che trovassero principal luogo le formole estratte dai migliori scrittori. Da ciò il trovarsi queste ripetute sovente, tanto in antico quanto e più ne' tempi cristiani. Così su due marmi diversi a Roma leggesi *Namque dolor talis non nunc tibi contigit uni* (MURATORI, *N. thes.* 1259. 10. FIGORONI, *de larvis* p. 107 nell'uno è ommesso il *nunc*, per isbaglio dell'intagliatore): in due altri,

*Decipimur votis et tempore fallimur et mors
Deridet curas anxia vita nihil.*

(GRUTERO *inscr.* 677. 12. ZACCARIA *ex inscr. liter.* p. 119). Questa di Verona *vivite felices moneo mors omnibus instat* è ripetuta a Bevagna (MAFFEI, *Mus. ver.* p. 172. FABRETTI *inscr. ant.* c. III. D. 438) e con una tenue variante questa a Verona e a Torino. (MAFFEI 172. 2: 225. 7.) *Quære cessavi nunquam nec perdere desi, mors intervenit nunc ab utroque vaco*; e quest'altra a Arles e a Roma *Te lapis obtestor leviter super ossa quiescas* (DUMONT *inscr. ant.* d'Arles s. 50: GRUTER 585. 3) ripetuta pure presso FIGORONI colla variante *te lapis obtestor leviter super ossa residas*. A Roma tre volte son i due seguenti: *in hoc tumulo jacet corpus exanimus cujus spiritus inter deos receptus est sic enim meruit Nolite dolere eventum meum properavit ætas hoc dedit fatum mihi* (BOLDETTI Osservazioni p. 455. ORELLI D. 7418; JAHN, *Specimen epigraphicum* p. 46. 98 e 99). Due epitafj a Roma cominciano *Domino filio innocentissimo et dulcissimo bono sapienti* (GRUTER 1057. 12. GUDIVS 369. 6). Due a Arles *filia karissimæ et omni tempore vitæ suæ desideratissimæ* (DUMONT 86. 89) Facilmente potrebbe allungarsi questa serie. Solo indicheremo come a due sepulture trovisi l'epitafio che s. Damaso fece per sè. (DIONYSIUS *Cryptæ vaticanae* p. 82. BROWER *Annales Trevirenses* t. I. p. 61. GRUTER 1164. 4): e due altri il principio di quel di s. Gregorio Magno: *suscipe terra tuo corpus de corpore sumptum reddere quod valeas vivificante deo.* GRUTER 1175. 1; 1168. 1: MARINI *Fratelli Arcali* p. 492).

§ 190. — Bizzarrie.

V'ha iscrizioni su marmi e più spesso su vasi, che non hanno significazione alcuna, e pajouo capricciosi raccozzamenti di lettere. Altre volte vi si trovò un alfabeto intero; e altre un sillabario. Così nella tomba aperta a Siena il 1698, e descritta dal Bellori (*Picturæ antiquæ*, tav. XI), è scritto sulle pareti l'alfabeto greco antico con qualche varietà, e il principio d'un sillabario $\rho\alpha\mu\mu\epsilon\mu\sigma\sigma\alpha$. . . Questo è ancor più apparente in un vaso trovato ultimamente dal sig. Gallazzi a Cervetri, alla cui base sta l'intero alfabeto greco, e sul corpo il sillabario $\beta\iota\beta\iota\beta\upsilon\beta\upsilon\beta\epsilon\ \kappa\iota\kappa\iota\kappa\upsilon\kappa\epsilon\ \zeta\iota\zeta\upsilon\zeta\upsilon\zeta\epsilon\ \eta\iota\eta\eta\eta\upsilon\eta\epsilon\ \theta\iota\theta\theta\theta\upsilon\theta\epsilon\ \mu\iota\mu\alpha$ ecc. Vedi *Annali dell'Istituto archeol.* t. VIII, 188).

§ 191. — Raccolte.

L'importanza delle iscrizioni fu conosciuta di buon'ora, onde se ne fecero raccolte. Filocoro avea radunate tutte quelle delle città greche, in un libro che è solo ricordato da Ateneo. Palemone Periegete ne fece un'altra (*περί τῶν κατὰ πόλεις ἐπιγραμμάτων*), e un catalogo dei doni agli Dei in diversi santuarj. Un'altra ne intraprese Evehemero, coll'intento di abbattere la venerazione agli Dei, mostrando che erano stati uomini, e dove vissuti e morti. Ai tempi alessandrini, molti raccolsero di quelle in versi, col titolo di mazzo di fiori, *anthologia*. In Italia ne cominciarono Cola Rienzi e il Petrarca; ma questo studio non acquistò importanza se non quando il Pizzicolli, detto Ciriaco anconitano, per ordine di papa Nicola V ne radunò di molte con lunghi viaggi in Italia, in Grecia, in Ungheria. Il Poggio e il Decembrio lo giudicarono un impostore; ma quando la sua raccolta fu nel 1654 pubblicata da Carlo Morone bibliotecario del cardi-

tile Barberini, si conobbe che solo spessissimo erasi ingannato, massime nel giudicar il tempo, l'origine, l'oggetto dei monumenti. L'architetto frà Giocondo fece altrettanto, e due codici ne rimangono dedicati a Lorenzo il Magnifico. A Reggio serbasi pure la raccolta con disegni di Michele Ferravino carmelitano.

In quel secolo molti fecero collettae, come Nicolò Perotto, Felice Feliciano, Giovanni Marcanova; Benedetto Giovio delle comasche, l'Alciato delle milanesi ecc. Più estesa è quella di Pietro Bienewitz detto Appiano (*Inscriptiones sacrosanctae vetustatis*, Ingolstadt 1554), radunate da ogni paese. Quelle della sola Roma (*Epigrammata antiquae urbis*) furono stampate da Jacopo Mazzocchi nel 1521, colle cure di Fulvio Orsino o del Colocci. Con questi materiali, e probabilmente coi manoscritti di Onofrio Panvino (§ 41) nel 1588 Martino Smezio di Bruges fece un Corpo d'iscrizioni, che rapitogli da un soldato colla vita, fu comprato da Giovanni Douza olandese, e pubblicato con supplimento di Lipsio, in buon ordine.

Intanto Corrado Peutinger, erudito notissimo per la tavola geografica, pubblicava le iscrizioni di Augusta (Leida 1590); e più ampiamente Marco Welsler; Giorgio Douza quelle di Costantinopoli e della Grecia (Venezia 1590); Giovanni Huttich quelle di Magonza (1520); l'Oecone quelle di Spagna (Eidelberg 1596). Lorenzo Schrader di Halbersadt nel 1556 raccolse i *Monumenta Italiae*, pubblicati poi nel 1625, classificati secondo i luoghi dove gli avea rinvenuti.

Con questi materiali Giovanni Gruyter potè ordire un *Corpus inscriptionum*, base del quale fu la raccolta dello Smezio; Giuseppe Scaligero vi aggiunse ventiquattro tavole d'indici e il lavoro fu stampato nel 1603 a spese di Marco Welsler borgomastro d'Augusta; poi un'edizione più copiosa ne fece Giovan Giorgio Grevio, professore di Utrecht, finita da Pietro Burmann nel 1707 ad Amsterdam. E la più compiuta, ma alcune sono false, altre giuste; dati per prosa i versi; mescolato l'antico col recente, il greco col latino; scartate come false alcune sincere. Il medico di Lipsia Tommaso Reinesio preparava intanto un'altra raccolta, che, sorpreso lui dalla morte, fu pubblicata nel 1682 da Federico Benedetto Carpzwow col titolo *Syntagma inscriptionum*. Un'altra nel 1662 avea fatto Jacopo Spou, intanto che Giorgio Gualtieri pubblicava le sicule, e Gioachino Haginocino, Giovanni Selden, Jacopo Tommasini, Sertorio Orsato quelle di Wittemberg, di Arundel, di Padova.

Il Fabretti pubblicava (Roma 1702) le iscrizioni delle sue abitazioni domestiche, illustrate con tal quantità di altre, che può considerarsi come una collezione generale, con più di quattromila inedite; ma non essendo distribuite per classe e senza indice, è difficile il profittarne. Al Grevio è di supplimento la raccolta di Marquardo Gudio, consigliere del re di Danimarca, pubblicata nel 1731 a Leenwarden da Francesco Hessel.

Edmondo Chishull primo raccolse iscrizioni greche anteriori all'era vulgare (Londra 1728); il Koolio un corpo d'iscrizioni greche e latine; il Gori nel 1751 le schede lapidarie di Giambattista Doni, che comprendeano ben seimila inedite. Esso Gori nel 1726 avea cominciato a stampare quelle trovate in Toscana, e nel 1743 diè fuori un terzo volume. Anche Benedetto Passionei nel 1763 pubblicò altre *Iscrizioni antiche, disposte per ordine di varie classi, e illustrate di alcune annotazioni*.

Più esteso è il *Novus thesaurus veterum inscriptionum in praecipuis earundem collectionibus hactenus praetermissarum* del Muratori (Milano 1739), che si valse di manoscritti della biblioteca Ambrosiana, e di note somministrate da Giovanni Ciampini e Prospero Mandosio per le romane, da Giulio Antonio Averoldo per le bresciane, da Apostolo Zeno per le venete, dal Magliabechi per le fiorentine, e da altri, con un bel supplimento del p. Sebastiano Donati, preceduto dall'opera sull'arte critica lapidaria. Il p. Oderici usciva pure con molte epigrafi inedite; Ricardo Kandler colla collezione delle greche (Oxford 1774).

Il Salomoni pubblicava quelle di Padova, Ottavio Rossi quelle di Brescia, Filippo Della Torre quelle d'Aquileja, Rocco Volpi quelle del Lazio, Carlo Malvasia le bolognesi, Olivieri le pesaresi, Ricolvi e Rivoltella quelle di Torino, Maffei quelle di Verona, Torino e Vienna, De Vita quelle di Benevento, Paciaudi e Blasi quelle raccolte dalla famiglia Nani, Castelli le palermitane, Zaccheria quelle di Salona, Guasco le capitoline, Morisani le reggiane, Spreti quelle di Ravenna, Bianchi quelle di Cremona, il cardinal Noris le pisane, Boldetti e Lupi le cristiane, Bianchini e Gori quelle del colombario dei

servi e liberti della casa d'Augusto, Bonada le iscrizioni metriche latine e greche, Mazzocchi le tavole eracleesi, Marini quelle relative ai fratelli Arvali, Biagi i decreti degli Ateniesi, Falconieri le epigrafi atletiche, Fabri le agonistiche... Seguier, che fece il catalogo delle opere epigrafiche sino al 1775, ne registra circa duemila: tra queste vi sono dieci collezioni generali d'iscrizioni latine: Grutero, Reinesio, Spon, Doni, Gudio, Fabretti, Maffei, Muratori, Donati, Marini; che contengono da sessantamila iscrizioni.

Da Gori, Passeri, Olivieri, Remondini, Mazzocchi, Maffei, Lanzi furono pubblicate epigrafi di lingua osca, etrusca, e d'altre antiche italiche: le orientali, di Fenicia, Persepoli, Palmira, Babilonia, da Swinton, Dutens, Murr, Sacy, Tycksen, Giorgi, Millin.

Nel secolo nostro, cresciuto di tanto il campo dell'erudizione, moltiplicaronsi le raccolte d'epigrafi; e a tacere l'immensabile quantità delle indiane ed egizie, e quelle uscite dai sepolcreti toscani, e volendo stare solo alle latine e greche, un numero sterminato ne danno ogni giorno le nuove esplorazioni della Grecia, dell'Asia Minore, dell'Egitto, dell'Algeria. Cardinali, Borghesi, Labus, Lama, Letronne, Orioli, Guarini, Quaranta, Sarti, Marchi, Secchi, Fea, Bunsen, Tiersch, Gerhard, Hagenbach, Lepsius . . . s'illustrarono coll'esame e la stima di esse: Cavedoni pubblicò le modenesi, Aldini le ticinesi e comensi, l'Accademia ercolanese le pompejane, Mommsen quelle del regno di Napoli (1853), Kandler quelle dell'Istria, Labus le bresciane, Tonini le riminesi, De Minici le fermane, Gazzera quelle d'Ivrea, Viola quelle di Tivoli, Lanza quelle di Solona, Garrucci quelle d'Isernia, Rieti, Cerniti, Fabraterni, Leonji quelle di Todi ecc. Ciò fa sentire il bisogno di una nuova raccolta compiuta. Il dottor Augusto Bœck, nel 1835 e seguenti, pubblicò a Berlino un *Corpus inscriptionum graecarum auctoritate et impensis Acad. liter. regiae borussicae*, ove riproduce tutte le edite dai precedenti, e ve n'aggiunge di molte; egli non seguì la distribuzione per argomenti, ma la geografica, come si suole colle monete. La raccolta delle iscrizioni trovate in Grecia per mezzo delle ultime ricerche fu pubblicata da A. C. Rangabé, 1842-55, 2 vol.

Una società veronese, spinta da Scipione Maffei, nel 1732 aveva dato fuori il programma d'una collezione universale d'iscrizioni antiche latine e greche, etniche e cristiane, ben ragionando il fatto e il da farsi; ma il lungo tempo a ciò richiesto fece che l'opera non fosse che un desiderio. L'*Ars critica lapidaria*, che esso Maffei aveva scritta come prefazione, restò incompiuta, e fu solo pubblicata nel 1775 nel supplemento del Donati al *Thesaurus* del Muratori. L'Orelli pubblicò un'*Inscriptionum latinarum selectarum amplissima collectio*, che sono oltre cinquemila, bene scelte e di eccellente lezione (Zurigo 1828).

Nel 1856 Olao Kellermann all'Accademia di Copenaghen, mostrando l'imperfezione delle dieci raccolte precedenti, venuta dallo accettare epigrafi false, dal ripetere le stesse con lezioni varianti, dare spezzate alcune che dovrebbero formarne una sola, e dal non avere abbastanza esatti e copiosi indici, che in tali lavori sono d'importanza suprema, suggeriva una collezione che tutte superasse, e che abbracciasse le settantacinque od ottantamila che si conoscono, scartando le false e giungendo fin al VII secolo. Ma il Kellermann morì del cholera a Roma nell'anno seguente.

La Francia volle assumere questa bell'opera, e il ministro dell'istruzione pubblica nel 1845 scelse una Commissione per darvi effetto. La collezione avrebbe dovuto tirare sino al fine del regno di Teodorico, barbaro che regnò ancora colle forme romane; abbracciar solo le latine o le greche bilingui, lasciando i dialetti italoti. All'ordine per materia preferivasi il geografico, come si fa nelle monete; credendo con ciò offrire al filosofo e allo storico il modo di seguire il metodico progresso della civiltà romana traverso ai popoli conquistati, e vedere come, sotto l'uniforme vigore del governo repubblicano o imperiale, i municipj, le città, le famiglie conservassero una vita propria, che sfugge allorchè si segua l'ordine per materia. E anche vero che tal metodo toglie la necessità delle ripetizioni; giacchè, mentre una lapide può essere insieme storica, encicliastica e sepolcrale, non appartiene ordinariamente che ad un luogo solo. Da ciò anche l'opportunità di valersi delle raccolte speciali. All'ordine per materie supplirebbero copiosi indici delle sigle ed abbreviazioni dei nomi di divinità, dei nomi proprj, delle leggi ed uffizj pubblici, della geografia, della latinità, dei soggetti diversi. Gli avvenimenti pubblici mandarono al vento questa bell'impresa.

Intanto fu pubblicato *Hanbuch der Romischen Epigraphie*, von KARL ZEL, Eidelberg 1850. Ed ora è cominciata la *Raccolta d'Iscrizioni romane dell'Algeria*, per opera di Leone Renier, a spesa del ministero (1853) che salgono a circa 4000, fin qua sconosciute.

L'intero Corpo delle epigrafi latine si fa adesso a Berlino.

§ 192. — Iscrizioni false.

Non ci torremo da questo argomento senza ragionare delle epigrafi false tante volte menzionate. Già anticamente se ne finsero per appoggiare qualche diritto o pretesione. Erode Attico, per mero capriccio, simulò un titolo greco con caratteri e voci antiche, il quale ci fu conservato, e trovasi nel Grutero p. 27.

Nel Cinquecento entrò la mania di radunare apografi; ma se ciò agevolava la fatica degli studiosi, molti danni ne derivarono. E prima, mosse dal luogo senza abbastanza tenerne appunto, molte perdettero il significato. A capriccio, o per vendite, o per eredità, passavano di paese in paese, con nuova discrepanza e turbamento de' concetti storici. Divenute poi oggetto di speculazione, vi fu chi ne finse, e talora con tanta abilità da illudere i migliori studiosi.

La falsificazione è più difficile pel bronzo. Quanto alle pietre, vuolsi avvertire che le originali sogliono esser sassi del paese. Il confronto dei caratteri non basta, ma fa duopo attendere argutamente agli accidenti storici, cronologici e di stile. Più spesso avvenne che, nella scarsa pratica e nella bambina critica d'allora, fossero male trascritte; poi, smarritosi l'originale, restasse tolto il mezzo di correggerle. L'erudito qualche volta si ingannò scambiando per antico qualche esemplare moderno; ed è famigerato colui che credette vedere un monumento *GENIORUM AUGUSTI* nella lapide di un *GENERALIS ORDINIS AUGUSTINIANI*; e a Milano molti almanaccarono intorno a certe lapidi, che ora stanno sull'angolo rimpetto al teatro della Scala, e che furono pilastrini posti nel Cinquecento da un certo Rabia nel suo giardino a sorreggere figure di divinità.

Tra coloro che di proposito ne finsero, massime in quel secolo, è diffamato Pirro Ligorio, i cui manoscritti si conservano alla biblioteca torinese; e le sue epigrafi false infestarono tutte le collezioni successive. Altre falsificate da Fourmont, guastarono la cronologia e la mitologia. Per non errare coi molti, il Maffei ne condannò parecchie di genuine, rompendo nell'eccesso contrario. Il guidarsi rettamente in ciò è la più difficile parte della critica epigrafica, la quale in genere diffida delle iscrizioni di cui non esiste l'originale.

Tra le false fu ultimamente rejeta da Orelli (*Inscript. elveticae collectae et explicatae*) una che Giusto Lipsio poneva fra' monumenti più curiosi dell'antichità, che Giovanni Muller citò con elogi, e di cui Byron diceva non conoscere composizione più patetica. Eccola:

JULIA ALPINVLA HIC JACEO - INFELICIS PATRIS INFELIX PROLES DEE AVENTINAE SACERDOS - EXORARE PATRIS NECEM NON POTVI - MALE MORI IN FATIS ILLI ERAT - VIXI ANNOS XXIII.

Sembra opera d'un Paolo Guillaume, famoso contraffattore.

§ 195. — DIPLOMATICA. — Definizione e scopo.

Diploma viene dal greco *δипλωμα*, ed ai Romani indicava le patenti o i documenti spediti da un'autorità in modo solenne, per istabilire la realtà di alcuni fatti o diritti, e tramandarne la prova autentica.

Da qui il nome *Diplomatica* applicato alla scienza che insegna a conoscere queste differenti scritture, e giudicarne la genuinità e le date, secondo i caratteri intrinseci ed estrinseci. Atteso che *Diplomatica* s'intitolò pure la conoscenza delle negoziazioni fra gli Stati, Maffei propose di chiamare questa nostra *arte critica diplomatica*. Discernesi dalla Paleografia in quanto non si occupa dei monumenti in marmo o in metallo.

Uffizio suo è dar a conoscere le materie su cui scrissero gli antichi; gli stromenti adoperati a scrivere; le differenti scritture; la lingua e lo stile diplomatico; i codici; i diplomj; i sigilli; le date; le carte diplomatiche in genere ed in specie; i criterj per discernere le vere dalle false.

§ 194. — Storia di quest'arte.

Di quest'arte avevano già fatto uso in Italia il Petrarca, il Poggio, il Sigonio ed altri storici; poi speciale studio vi posero Zillesio, Lenher e Conring, delle cui discussioni profitando, il gesuita Papebrochio ne pubblicò il primo trattato (*Propileo*) nel 1675, porgendo regole per conoscere il merito dei diplomi. La severità sua parve fosse diretta a scalzare le pretensioni, che Carmelitani e Benedettini fondavano su diplomi; laonde questi ultimi si applicarono a sifatto studio, ed il Mabillon pubblicò *De re diplomatica*, lib. v, nel 1681, con un supplimento del 1704. Il *Cronicon Gottwicense* (1732) fu il primo, ove si distinsero i caratteri intrinseci ed estrinseci da cui riconoscere l'autenticità dei diplomi; poi Toustain e Tassin diedero il *Nouveau traité de diplomatique* (1750); Le Moine *La diplomatique pratique* (6 vol. con 100 tavole, 1741-63); i padri Maurini l'*Art de vérifier les dates*; Devaines il *Dictionnaire raisonné de diplomatique*; Baringio la *Biblioteca diplomatica*. Heumann (*Commentarii de re diplomatice regum et imperatorum germanic.* Norimberga 1745-9) ne mostrò l'utilità per la storia e per la politica. Chevrière diede un *Nuovo metodo di ordinar le carte*. Giovanni Grisostomo Gatterer (*Elementa artis diplomatice universalis*) volle ridurla più sistematica distinguendola in grafica, semiotica e formolare: la prima studia la scrittura, la seconda i segni, la terza le formole de' varj atti. Schönemann la distinse in esterna ed interna, secondo che si occupa della forma o del contenuto dei documenti.

Tali divisioni non sembrano però abbastanza piene; e meglio va distinta in generale, quando tratta dei titoli in genere, dei loro caratteri intrinseci ed estrinseci, della loro spedizione e conservazione negli archivj; particolare, quando li considera in relazione col loro oggetto, cioè come politici, canonici, giuridici, domestici o personali. In tal caso si serberebbe il nome di Paleografia a tutte le scritture antiche.

Il marchese Maffei ne pose i primi canoni all'Italia colla *Storia diplomatica*; ma si arresta quasi solo ai caratteri estrinseci, per illustrazione dei papiri egizj a cui la premise. Napoli Signorelli e l'abbate Pelliccia ne diedero lezioni per le scuole istituite a Napoli e a Bologna, e più estesamente il p. Fumagalli (*Delle istituzioni diplomatiche*, t. II, Milano 1802), nella cui prefazione sono indicati coloro che fin allora avevano trattato di tale materia, e conchiude con 118 regole per discernere dai veri i falsi documenti. Taciamo quelli che di qualche sua parte ragionarono. Meglio giovò a questa scienza l'applicazione fattane dai dotti, quali Labbé, Dupuy, Ducange, Godefroi, Bloundel, Baluzio, Martène, Eckard; e fra noi Lupi, Muratori, Fontanini, Fantuzzi, Marini.

Nel secol nostro, cresciuta la messe colle scoperte, e meglio mostratane l'importanza, si estesero le scuole e i cultori, e da ogni parte ne maturano i frutti.

§ 195. — Utilità sua.

Sarebbe vanità il voler qui confutare coloro che della Diplomatica fanno beffe. Agli Enciclopedisti tale dispregio era naturale conseguenza del vilipendio in cui avevano la storia e del pirronismo che v'introduceano. Chi per poco abbia seguitati i passi della storia, sa quanto essa siasi vantaggiata dello studio delle carte; e non solo per accertare i tempi e i nomi e i luoghi, ma per conoscere le leggi, le costumanze, l'industria, i varj uffizj, lo stato reale e personale d'interè classi, infine quelle particolarità che sono il colore dato a semplici contorni.

§ 196. — Materia su cui si scrive. Papiro.

Ogni sorta materie fu adoperata per iscrivere: le pietre, come nelle tavole del Decalogo e nelle piramidi d'Egitto; il legno per le leggi e talvolta per le convenzioni; e Dionigi di Alicarnasso vide un patto d'amicizia fra Tarquinio Superbo ed i Galli, scritto sopra uno scudo di legno affisso nel tempio di Giove. Inoltre si scrisse su pelli di animali, su foglie, su ossi, su metalli, su tele; fra i Messenj, i misteri della Gran Dea conservavansi scritti su foglie di stagno (PAUSANIA, IV, 26). Rimettendo pel resto a quel che

dicemmo nella Epigrafia, qui ci atterremo alla materia di quelle sole che più propriamente intendonsi per scritture.

La carta più consueta degli antichi era di papiro, canna che cresce principalmente in Egitto.

GERAUD, *Essai sur les livres dans l'antiquité*. Parigi 1840.

G. PEIGNOT, *Essai historique et archéologique sur la reliure des livres et sur l'état de la librairie chez les anciens*. Ivry 1854.

Dureau de La Malle inserì nelle *Memorie dell'Accademia d'Iscrizioni e Belle Lettere* del 1834, una sul papiro e sulla fabbrica della carta fra gli antichi.

— Di papiro (dice Plinio, XIII, 25) si fanno le carte, dividendolo con l'ago in sottilissime e larghissime laminette. Quelle di mezzo si hanno per le ottime, e degradano di pregio secondo che si allontanano da tal punto. *Geratica* chiamasi la migliore di queste carte, perchè usata nei soli volumi religiosi: lavata che sia, appellasi *carta augusta*, o di prima qualità; come carta di *Liria* chiamano la seconda dalla consorte d'Augusto; e così la geratica è discesa ad indicare la terza qualità. Della quarta era l'*anfiteatrica*, così detta dal luogo dove confezionavasi. Giunta questa in Roma nella officina del sagace Fannio, fu da lui con un curioso metodo sottigliata in modo, che di carta plebea divenne principesca, e *fannia* appellossi; talchè anfiteatrica cominciavano a chiamar quella che sperimentato non avesse la seconda mano di talartiere. Tien dietro la *saitica* preparata in Saite, abbondevolissima di papiri, colle più grossolane fibre di essi. Delle quali sono ancora peggiori, come più alla corteccia vicine, quelle di che si compone la carta *leonotica*, cognominata così da un luogo vicino a Saite, che vendono a peso, come non buona a scrivervi sopra, e le si dà l'aggiunto di *emporetica*, ossia mercantile, perchè serve di copertura ai quaderni di carta, e come stuoja di secca paglia per involgerne merci di ogni maniera. Alla materia della carta emporetica succede finalmente la parte del papiro che ne forma la corteccia, la cui estrema superficie, simile allo scirpo, non è buona tampoco a far cordami, se pure non la si lasci macerare nell'acqua.

Tutte queste carte si tessono sopra una tavola bagnata coll'acqua del Nilo, la quale col suo limo fa le veci di colla. E primamente la pagina della carta formasi mettendo verticalmente sopra una tavola le laminette del papiro, lunghe come rimangono dopo recisene le estremità da ambe le punte: dipoi vi si sovrappongono altre trasversalmente, quasi fossero cancelli: indi si mettono allo strettoio, e i fogli asciugansi al sole e s'uniscono insieme, assorbendo prima i migliori e a mano a mano i men buoni. Di ogni scapo non vengono più che venti fogli.

Gran differenza ci è nella larghezza loro; le ottime son tredici dita, la geratica dodici, la fannia dieci, l'anfiteatrica nove, ed anche meno la saitica, la quale non regge al martello, ma l'emporetica non oltrepassa le sei. Oltre a ciò vuolsi nelle carte considerare la sottigliezza, la densità, il candore ed il levigato. Claudio tolse il primato alla carta augusta, poichè la sottigliezza cedeva al calamo con cui vi scrivevano, e lasciava passar le lettere alla parte opposta; onde, se anche su questa si fosse scritto, era a temere che la seconda scrittura non avesse macchiato la prima, senza parlare del quanto facesse brutto vedere un carattere trasparente. Adunque delle prime filire del papiro furono fatte le orditure, delle seconde le trame. Il medesimo imperatore ne accrebbe ancora la larghezza: ed era di un piede o anche di un cubito quella che chiamavasi *macrocolla*. Ma l'esperienza mostrò nociva questa grandezza, perchè, quando se ne fosse distaccata sotto il torchio qualche laminetta, come più facilmente accadeva per la lunghezza, molte delle pagine sottostanti ne restavano guaste. Per tali ragioni la claudiana fu tenuta migliore di tutte; l'augusta continuò ad essere usata per le lettere; la livia si mantenne nell'uso cui era servita dapprima, poichè della claudiana niente aveva.

Questa carta lisciasi coll'avorio o con una conchiglia; ma i caratteri allora vi sono poco durevoli. La carta suzza meno l'inchiostro, ma è più lucente. L'acqua limacciosa, con che si sono congiunte le filire del papiro, ove non siasi adoperata in giusta misura, rende difficile lo scrivervi, e questo difetto si scopre in batterla col martello, ed anche in odorarla. Può l'occhio ravvisarvi alcune lentigini, ma non si accorgerà

di alcune striscioline inserite tra le incollate giunture delle spugnose filire del papiro, se non al momento in cui l'inchiostro vi si fonde, tanta è la frode degli artefici. Talchè siffatte carte, per servirsene, abbisognano di esser ritessute.

La colla è fior di farina stemprato con acqua bollente e un pochino d'aceto, perchè la colla fabbrile e la gomma sciantano. Migliore verrà se la preparerai con la parte mollica di pane inzuppata con acqua bollente e passata al crivello. Così la carta diviene più compatta e sottile della tela di lino. La colla non dev'essere più vecchia, nè più fresca di un giorno. Si assottiglia poi col martello, e di nuovo si rifrega con passarvi la colla; indi da capo si comprime sotto il torchio per farla più liscia; e finalmente a colpi di martello si distende.

Noi diemmo la lezione meglio approvata di questo passo di Plinio tanto discusso, e che è riconosciuto per molto guasto. L'ispezione dei papiri antichi che ci rimangono, convince d'inesattezza il romano compilatore. Perocchè il papiro non è pianta legnosa, ma erbacea, e la carta faceasi col midollo filamentoso de' suoi gambi. Con un fendente sottilissimo tagliavansi essi gambi in lamine fine, le quali raccostavansi in modo, che i margini si toccassero, e aderissero mercè dei succhi gommosi di cui è impregnata la pianta verde: se fosse disseccata, umettavasi con acqua del Nilo, la quale però non è punto glutinosa. Il foglio così disposto (*scheda*), ritagliato e rasciutto al sole, applicavasi sopra un altro simile, in modo che le fibre dell'uno s'incrociassero ad angolo retto con quelle dell'altro. Così avevasi una *pagula* o pagina, che si sopprimeva, batteva, levigava, lisciava coll'avorio. Un rotolo di venti fogli al più formava una *scapula* o *racuna*. La larghezza era dalle sei alle tredici dita.

Gli Ateniesi onorarono di statua un Foltazio, che insegnò l'arte di dar la colla, non sappiamo se ai fogli o alle legature (Fozio, *Bibliotheca*, cod. LXXX, p. 61).

Anche oggi è molto difficile il dar la colla alla carta, e Plinio si scusa con un amico se non gli scrive, perchè la carta che potrebbe procacciarsi alla campagna suzza l'inchiostro in modo da non potersi leggere (*Epist.* viii, 15).

Bene faceasi quest'operazione in Egitto, sovrapponendo un foglio trasversalmente all'altro in modo, che a vederli pajono un tessuto; e così appunto li denomina Porfirio: *ἔξυφασμένον πάπυρον εἰς βιβλίους*; papiro tessuto in carta (ap. ECSEBIO, *Præp. evang.*, p. 98). La colla era vegetale, e sono appena vent'anni che tale processo fu rinnovato in Europa, surrogandolo alla colla animale, sempre usata da che s'introdusse la carta di cenci.

Del papiro non v'è più traccia nell'Egitto odierno; anticamente se ne faceva tal consumo, che il tiranno Firmo (ribellatosi contro Aureliano 274 anni d. C.) vantavasi di poter mantenere l'esercito soltanto colla carta e la colla che aveva ne' magazzini (*papyro et glutino*; Vomisio in Firmo, § 5). Aureliano impose agli Egizj un tributo in carta e vetro.

A usar de' papiri si continuò fino all'XI secolo; ma ben pochi ne giunsero a noi in proporzione dei moltissimi che dovettero essere scritti. Alquanti se ne raccolsero dalle tombe egizie, molti de' quali in caratteri jeratici. Un papiro di mummia che sta al museo di Torino, è lungo 22 metri: la parte superiore è occupata da figure di divinità, cui pare che l'anima del defunto visiti successivamente; tutt' il resto son linee perpendicolari di geroglifici espressioni preghiere, dall'anima dirette a ciascuna divinità; in fondo è la scena del giudizio. È il più compiuto manoscritto egizio che si conosca, e dicesi *rituale funerario*. Esso museo contiene fin duemila papiri, di cui il più antico precede di trecento anni Mosè, e il più importante il frammento di *canone cronologico* delle dinastie. Il famoso borgiano, ora nel museo Borbonico, in greco minuscolo del II o III secolo dell'era vulgare, presenta tredici colonne di lettere e ventidue altre a frammenti, dove son registrati gli operaj usati a costruir dighe e acquedotti del Nilo: è il più antico saggio di scrittura minuscola greca, e vi si vede che le persone allora indicavansi col nome del padre e della madre; per es. *Σαλαπίων Στροσηδέω: τοῦ Χαμῆνο-υος, μητρὸς Σαναπυγγέως*. La biblioteca imperiale di Parigi acquistò nel 1844 un papiro lungo otto metri, che risale al regno d'Assa; onde sarebbe il più antico che si conosca.

La più preziosa raccolta di papiri storici è quella del museo Britannico, proveniente

dalle raccolte del signor Sallier di Aix, e del signor Anastasi console di Svezia ad Alessandria: e furono splendidamente pubblicati nel 1844.

LEPSIUS, *Auswahl der Urkunden des Egyptischen Alterthums*.

GARDNER, WILKINSON, *Hieratic papyrus of Kings at Turin*. Londra 1851.

I maggiori documenti su papiro sono un registro ravennate di circa cento fogli, che comprende l'investitura di varj fondi, appartenente al re di Baviera; e le storie di Giuseppe Elreo nella biblioteca Ambrosiana.

Papiro bollato per gli atti pubblici appare dall'obbligo che Giustiniano fa agli scrittori di usarlo: *Tabelliones non scribant instrumenta in aliis chartis, quam his que protocolla habent: ut tamen protocollum tab sit, quod habeat nomen gloriosissimi comitis largitionum, et tempus quo charta facta est (Nov. 44)*.

Non è molto si trovarono tre frammenti di manoscritti fenicj su papiro, che si serbano ne' musei di Torino, della Propaganda e del Vaticano. A Pompej non se ne rinvennero ancora, e ad Ercolano in un luogo solo. Al giardino che descrivemmo a pagina 114, era annessa una cameretta larga appena quanto due persone colle braccia tese, e cinta di scaffali alti come un uomo, e nel mezzo una tavola. Qui vi nel 1756 si trovarono duemila papiri, che, credendoli affatto carbonizzati, gettavansi, fino a tanto che il p. Piaggi trovò il difficilissimo artificio di svolgerli e leggerli.

Prepara egli una tavola di legno, somigliante al panchino di un legalibri, appoggiato ad un piede che con vite s'alza a piacere: e sovr'esso un'asse lunga, mobile, dalle cui sommità sorgono due bastoncini rotondi avvitati, per sollevare un altro assicciuolo sovrastante, discosto dall'altro un palmo. Di mezzo all'inferiore sorgono perpendicolari due spranghette d'acciajo, finite di sopra in mezza luna versatile, nel cui concavo si pone il papiro. Il rotolo è sospeso a due nastri, i quali, raccomandati al regolo superiore, passano per aperture praticate nell'asse, ad ognuna delle quali sono due bischeri onde girar delicatamente il rotolo senza toccarlo: oltre varj altri che avvolgono fili di seta. Sospeso che un rotolo sia, se non se n'è trovata l'estremità esteriore, si comincia a bagnare quanto un cece con colla di pesce purificata, e vi si appiccica una sottilissima pellicola, grande quanto lo spazio bagnato per distaccarlo. Così a poco a poco si va bagnando e foderando il papiro, per la larghezza di un dito, tutt'attraverso del rotolo, poi con la stessa colla vi si attaccano fili di seta, che coi bischeri si tirano dolcemente l'un dopo l'altro. La striscia foderata, soccorsa da una punta d'ago, distaccasi e resta sollevata per mezzo di questi fili: e quando se n'è staccato tanto, che divenga necessario un più valido sostegno, si fa passare per una delle aperture del regolo superiore, e via via che il lavoro avanza, si gira intorno ad un cilindro. Svolto del tutto, si toglie da questo il papiro, e si distende a copia. In quattro o cinque ore di lavoro non si viene a capo di più di un dito di larghezza, e, per farne un palmo, basta a fatica un mese.

Le difficoltà stanno e nella natura della carta e nelle vicende sofferte. In molti luoghi, superandole, essa somiglia ad un cencio liso, colpa dell'umidità che vi penetrò, e col tempo non solo carbonizzò i fogli, ma gl'infracidì o corrose. Almeno il danno si potesse conoscere dapprima, chè si risparmierebbe la fatica. I fogli sono talmente sottili, che quando in uno sia un foro rimane turato dal successivo: onde, se si stacca dal foglio di sotto il pezzo collato, nel foglio inferiore si forma una lacuna. Non meno pericoloso è il lavoro alle commessure dei pezzi di papiro, incollati un sull'altro; poichè quando la commessura vien separata mediante la colla, può facilmente accadere che questa filtri di mezzo alle commessure fino al foglio seguente, e ne attacchi un pezzo al foglio superiore su cui si lavora, e lo disgiunga dal foglio cui appartiene. Vedete se sia possibile far presto!

Malagevole è pure il fissare una linea lungo il carbonizzato papiro, donde, fatta una incisione, cominciare lo svolgimento. Questo si fa tenendo conto delle parti più o meno consistenti: che se per mala sorte quel taglio danneggiasse la scrittura, s'incolla di nuovo in guisa che combaci o lasci almeno rilevare i tratti alfabetici. Spesso ancora o qualche pezzetto è così fragile da svanire all'istante; o v'è piccolissima lacuna, ove occorre somma destrezza nell'incollar le pellicole per modo che non si appiglino al foglio sottoposto.

Diversi miglioramenti fece tentar Napoleone da Davy e dall'orientalista Sikler; ma uscirono male, e si tornò sul metodo antico; al quale, e a certi suffumigi introdotti dal Sapia, siam debitori di scoperte letterarie ed archeologiche: che se non furono sinora d'opere capitali intorno al sapere od allo incivilimento antico, ingiusto sarebbe il disperare. Altrettanto non avvenne finquà attorno all'etrusco ed alle vetuste lingue italiche? non siamo tuttavia al bujo dei geroglifici egizj, malgrado i tre o quattro sistemi di spiegazione proposti?

§ 197. — Pergamena.

Vuolsi che a Pergamo nella Misia si cominciasse, regnante Eunene, a scrivere su pelli d'animali; o più probabilmente vi fu perfezionata questa carta, che da ciò chiamossi *pergamena*. Difatti Erodoto (nel libro v) già dice che, per iscarchezza di papiro, gli Jonj adopravano pelli. La sua solidità fece che affrontasse meglio il tempo, sicchè molti antichi codici ci restano su tali membrane. Alcuno vantasi antico fin al secolo III, ma non è ben certo; e i più sicuri sono il *Terenzio* e il *Virgilio* della Vaticana, e quel di Firenze del 494, il *Lattanzio* di Torino, l'*Omero* dell'Ambrosiana. Neppur carte si hanno anteriori al VI secolo.

Al pregio delle cose contenute si aggiunge quello de' disegni di cui spesso furono fregiati, e che per lungo intervallo sono gli unici monumenti di pittura e di disegno. Altre volte tutta la pergamena tingesi in porpora, e vi si scriveva coll'oro o l'argento: tal è un antifonario di Gregorio Magno nella basilica di Monza, e alcuni diplomi imperiali.

Il *Codice Sinaitico* della Bibbia, che si suppone del IV secolo, fu trovato ultimamente da Tischendorf nel convento di Santa Caterina sul monte Sinai, e stampato a Pietroburgo 1862 in 4 vol. in-foglio, a spese dell'imperatore di Russia.

§ 198. — Carta.

I Cinesi fanno merito al primo imperatore degli Han, 202 anni av. C., d'aver trovato di fare carta con bambù, paglia, bozzoli, corteccia di gelso, ed anche con cenci tritirati. Quella loro bellissima che diciamo di seta, viene dalla seconda corteccia del bambù; e mentre noi non l'abbiamo ancor potuta emulare, essi la possedeano mill'anni fa, e davano alla carta pei decreti imperiali quel rosso vivo, a cui petto la cocciniglia è offuscata. Le scarse comunicazioni fecero che il prezioso trovato non si diffondesse; pure penetrò ne' paesi dipendenti dall'impero cinese, e principalmente fra i Tartari, nelle cui cartiere a Samarcanda fabbricavasi con cotone crudo, mal pesto, non conoscendosi le pile a acqua, sicchè i fogli riuscivano grossi. Di tali manifatture acquistarono contezza gli Arabi nelle loro spedizioni in Bucaria, e le trapiantarono a Septa e Ceuta, donde in Ispagna, insieme colla coltura del cotone. Gli Spagnuoli cristiani v'adattarono i mulini a acqua, adopraronlo a preferenza i cenci e inventarono la trecciola che lasciasse più pronto scolo all'umido della poltiglia. Le fabbriche di Sativa, Valenza, Toledo providero la prima carta all'Europa, col nome di *pergamino de paño*.

Quando al cotone siensi sostituiti il lino e la canapa, è disputato. L'arabo Casiri, ergendo il catalogo della biblioteca dell'Escoriale, avverte che de' manoscritti i più sono in carta di cenci, che egli chiama *chartaceos*, a differenza dei membranacei e de'bombicini. Ora al N° 787 egli cita gli *Aforismi* d'Ippocrate, *Codex anno Chr. 4100 chartaceus*, e non ne fa caso benchè sia il primo esempio; onde sembra potersi indurre che già avanti il XII secolo s'usasse carta di lino. Pietro di Cluny, in un trattato contro gli Ebrei, parla di libri *ex pellibus arietum, hircorum vel vitulorum, sive ex biblis vel junis orientaliū paludum, aut ex rasuris veterum pannorum, seu ex alia qualibet forte viliori materia compactos*. Il manoscritto di più antica data certa che sia alla Biblioteca imperiale di Parigi in carta di cotone, è del 1050, del 1508 in carta di lino, benchè altri suppongansi anteriori.

Se fosse vero quel che dice Tiraboschi, che la carta di cotone non si discerna da quella di lino, vorrebbe significare che facevasi a perfezione, e poco monterebbe il disputarne. Ad ogni modo erra il cronista Cortusio tardando al 1540 l'invenzione della

carta di lino, che chiamossi papiro per differenziarla dalla bombagina; e Pace da Fabriano, cui egli ne ascrive il merito, forse non fece che trapiantare nel Trevisano questa manifattura, già fiorenta a Fabriano nella Marca d'Ancona. Senza fondamento pure altri asseri, avere la Repubblica fiorentina invitato con larghissimi privilegi quei di Fabriano a stabilir cartiere a Colle di Val d'Elsa, ove in una carta del 6 marzo 1577 trovasi allogata per venti anni una caduta d'acqua a favore di Michele di Colo da Colle, con gora, casalino, *et qualcheriam ad faciendas chartas*, la quale già prima era affidata a Bartolomeo di Angelo della Villa.

§ 199. — **Stromenti a scrivere.**

Il calamo con cui scrivevano gli antichi, era una cannuccia di giunco marino, che si temperava al modo nostro (*fissipedis calami*, AUCONIO), aguzzavasi o col temperino o colla pomice, e s'intingeva in un liquido colorato. Nelle Indie scrivevasi ancora con cannuccie di bambù, e dai Persiani e Turchi con cannuccie raccolte in riva al golfo Persico, e che restando sei mesi sotto il concio, acquistano un color nero lucente (CHARDIN, *Voyage en Perse*, II. p. 108).

Dello scrivere con penne il primo cenno casca nell'anonimo di Valesio, ove racconta come il re Teodorico ostrogoto per firmare facesse scorrere la penna entro le quattro lettere iniziali del suo nome intagliate in una lamina d'oro. Isidoro nel VII secolo dice: *Calamus, arboris est; penna avis, cuius acumen dividitur in duo* (*Origin.* VI. 14).

Sulle tavole cerate adopravasi uno stilo metallico, da una parte acuto per segnare i caratteri, dall'altra ottuso per rispiantare la cera e così cancellarli; onde Orazio raccomanda *sape stylum vertas*. In questa figura, tolta da una pittura d'Ercolano, sono rappresentati lo stilo e il libro.

Gli stili a scrivere più volte divennero arma, come nell'uccisione di Cajo Gracco, in quella di Cesare, e nel martirio di san Cassiano (*Inde alii stimulos et acumina ferrea vibrant, Qua parte aratis cera sulcis scribitur*. PRUENZIO).



Servivansi i calligrafi anche della regola, o norma, o canone; del *punctorium* o *fusubula*; e del compasso per distribuire regolarmente le linee.

I calamaj erano ottangolari o rotondi, di bronzo o d'argento, e talvolta ornati.

Dioscoride e Plinio insegnano la composizione dell'inchiostro, molto differente dal nostro. Il nero cercavasi molto glutinoso; talvolta usavasi rosso, massime per le iniziali, e per le sottoscrizioni degli imperatori d'Oriente; e *chrysographi* erano chiamati gli scribi imperiali perchè scrivevano d'oro su porpora. Il tempo scolori in gran parte le antiche scritture, onde chi debba leggerle le ravviva per mezzo di tintura di noce di galla, e d'altri preparati che i chimici insegnano.

Colla pomice rendesi liscia la pergamena, e anche per abraderne il carattere vecchio onde sovrapporne un nuovo: il papiro si lisciava con un dente: cancellavasi la scrittura recente colla spugna; per conservare il carattere si ungeva la carta con olio di cedro (*Speramus carmina fingi posse linenda cedro*. ORAZIO).

L'occorrente allo scrivere è divisato da Persio nella *Satira* III. 10:

« Jam liber et bicolor positus membrana capillis,
Inque manus chartae, nodosaque venit arundo,
Tum quaeritur crassus calamo quod pendeat humor,
Nigra quod infusa vanaescat sepia lympha,
Dilutus quaeritur geminet quod fistula guttas ».

§ 200. — Libri pugillari.

Distinguiamo i libri pugillari, i rotoli, e i volumi.

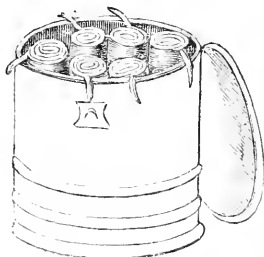
I pugillari, o codicilli erano libretti con due sole pagine o poco più (*δίπτυρον, δίπτυρον, δίπτυρον*). Le pagine erano d'avorio o di corno o di cedro (vedi § 102), o della filira del tiglio, o di pergamena ingessata, e più solitamente tavolette cerate. Vi si scrivevano memorie istantanee, o lettere: servivano anche per insegnar a leggere ai fanciulli, o perchè vi facessero le loro composizioni: e Quintiliano li raccomanda per la facilità del cancellare: *Scribi optime in ceris, in quibus facillima est ratio delendi* (x. 3). Se ne giovavano pure i notaj per scrivere rapidamente.

Due antiche tavolette cerate furono rinvenute ultimamente in perfetto stato di conservazione, in miniere d'oro presso il villaggio di Abrudbanyà in Transilvania (MANN, *Libellus aurarius, sive Tabule ceratae et antiquissima et unica romana in fodina auraria apud Abrudbanyam oppidulum transilvanum nuper repertae*. Lipsia 1844). Esse sono tritiche; una di abete, le altre di faggio, circa del sesto di un nostro in-8°. L'interno delle due prime è coperto di cera color rosso; la media è cerata sul dritto e sul rovescio formando così quattro facciate. È scritta in latino, e da destra a sinistra, e porta la data consolare del 169 av. C.

Un altro contratto di vendita d'una schiava, scritto su quattro tavolette cerate, di cui la quarta è perduta, fu trovato ancora in Transilvania, ed è illustrato nei *Sitzun berichte der K. Akademie der Wissenschaften* di Vienna, maggio 1857.

§ 201. — Rotoli e codici.

I papiri scritti si rotolavano attorno ad un'asticciola (*umbilico, atralisco*), ond'ebbero nome di *volumen*; e per lo più ognuno comprendeva un libro, e si chiudeva in cima con un bottone. Le estremità dell'asticciola sporgevano (*cornua*), e vi si attaccava un pezzetto di papiro col *syllabus*, cioè il titolo dell'opera. Si conservavano in scatole (*capsae, scrinia*), di cui vedonsi varie statue e pitture, ed una qui allato:



I rotoli scrivonsi s'una faccia sola, come tutti quelli d'Ercolano. Scriveasi anche *in tergo* soltanto qualche atto pubblico, ove i testimonj firmavano dentro e fuori (*superscriptio*). Dicono Giulio Cesare fosse il primo a scrivere il foglio da ambe le parti ne'suoi dispacci al senato. In tal caso si chiamano *opistografi*, e per lo più

non si fa che colle pergamene, ove l'inchiostro non può passare.

Alcuni papiri sono scritti pel largo, non pel lungo (*transversa charta*); modo usato nelle epistole consolari al senato, che poi Cesare fece di più pagine. Così aveansi linee fin di dodici e più palmi modo per certo discomodo; ma altre volte si divideano in più colonne (*paginor*). In mano od a' piedi delle figure consolari trovansi comunemente i rotoli; il che indica che a tal guisa si stendevano gli atti pubblici.

Di libri alla foggia nostra non mancano monumenti. Cicerone narra nelle *Verrine*, che ad Imera v'avea la statua di Stesicoro con un libro. Poè anzi il principe di Torremuzza pubblicò una medaglia di bronzo dei Termitani d'Imera, su cui sta un filosofo, probabilmente Stesicoro, in atto di leggere un libro pesante: dunque i Greci conosceano la forma dei nostri libri.

Nei libri quadrati talora si scrivea su ambe le faccie, ma non faceasi che per opere lunghe e meno eleganti. *Codici* chiamavansi i più grandi, e più semplicemente quelli che contenevano atti pubblici, leggi, costituzioni. Questi talvolta erano scritti anche su rotoli di tela, probabilmente coperta di gesso; il che costituiva i *libri linteii*.

Nella *Notizia delle dignità dell'Impero* si accennano libri quadrati, legati e coperti di pelle verde, rossa, turchina e gialla, spesso ornati di verghette d'oro orizzontali, o disposte a rombo, e aventi sopra uno dei cartoni il ritratto dell'imperatore. Anche san Girolamo si lagnava che si rivestissero di pietre preziose i libri, mentre Cristo moriva di fame alla porta delle chiese.

§ 202. — Valore della carta.

È probabile che i Fenicj asportassero dall'Egitto molta carta pel commercio e per le scritturazioni, principalmente di quella d'involto che Plinio chiama *emporetica*. Platone fece comprare tre trattati del p-tagorico Filolao a 100 mine, cioè lire 9000 (DIOGENE LAERZIO, in *Filolao*, VII. 85); e Aristotele per pochi libri di Speusippo pagò 3 talenti, cioè più di lire 16.000 (Ivi, IV. 5).

Nel 1836 si scopersero in Atene frammenti d'un'iscrizione che è l'inventario delle spese sostenute dagli Ateniesi il 407 av. C. per costruire il tempio d'Eretteo, uno dei capolavori dell'Acropoli; e furono stampati da Rangabè il 1842 nelle *Antichità elleniche*, vol. 1, N° 56-59. Un di questi frammenti ricorda, sotto la VIII pritania, *due tavole, sulle quali noi stendiamo i conti*; e sotto la IX *due fogli di carta sui quali scriviamo le copie, e quattro tavole*: queste son valutate una dramma ciascuna; quelli una dramma e due oboli. Συνίδες δύο εἰς ἅς τον ἰσθίου ἀναγράφουμεν δραχμῆς ἑκατέραν |—|—... Χάρται ἑωνή-σησαν δύο εἰς ἃ τὰ ἀπιγράφου ἐνεργάζομεν |—|—... III συνίδες τέσσαρες — |—|—|—

Sembra che sulla tavola si redigessero dapprima i conti, poi si copiassero in carta, probabilmente di papiro: e il nome di *χάρτης* appar qui la prima volta, e sempre fu conservato alla sola carta di papiro, a differenza, di *ὀψιδέρας*, *δέσσεις*, *περγαμηνον*, *βιββρόνη*, che significavano la membranacea.

Da questo documento, tanto prezioso anche per gli altri valori, compare che una tavola di legno per iscrivervi costava 50 cent. di franco, e un foglio di carta lire 4. 20. Secondo i calcoli di Böckh (*Economia politica degli Ateniesi*, lib. 1, c. 20), una famiglia di quattro persone adulte potea vivere in Atene, al tempo di Socrate, con 500 lire l'anno; il che significa che il ragguglio fra il denaro e le cose venali era almeno quadruplo dell'odierno. Calcoleremo dunque che una tavola da scrivere varrebbe oggi lire 5. 60; e un foglio di carta, lire 4. 80.

I manoscritti d'Ercolano greci hanno da 6 a 9 pollici d'altezza; i latini da 9 a 12, il che concorda con Plinio; i fogli più grandi, introdotti sotto Claudio, sarebbero come la carta che oggi dicesi *corona*, e di cui una risma, cioè cinquecento fogli, costa circa lire 5: sicchè un foglio costava, al tempo di Pericle, poco meno d'una risma d'oggi.

Sotto Tiberio essendo divenuta scarsa la carta, talmente ne restarono turbate le abitudini, che si elesse una commissione di senatori per ripararvi (PLINIO, *Hist. nat.* XIII, 27).

Abbiamo prove che la carta diminuì di prezzo in Roma; e Marziale, notando il valore che attribuiva a ciascuno de' suoi libri, ci dà modo di congetturare che la carta non valesse troppo, e pochissimo la scritturazione, giacchè egli dice che il suo II libro, il quale consta di oltre cinquecento versi, poteasi copiar in un'ora. Non accettando questa esagerazione, e dandovi quattro ore, cinque copisti che sotto dettatura trascrivessero quel II libro, lavorando otto ore per giorno, farebbero dieci esemplari al giorno, cioè trecento al mese.

Costantino Magno fece alla basilica dei Santi Pietro e Paolo donativi, la cui enumerazione è uno dei più curiosi documenti serbatici da Anastasio Bibliotecario (*Vitæ pontificum*, Parigi 1649, pag. 15-16). Fra tali doni v'è molta carta di papiro, e nessuna di pergamena; ed è notata per quinterni (*scapus*), e per risme (*racana*).

§ 203. — Commercio librario a Roma.

Commercio regolare di libri non pare si facesse a Roma prima d'Augusto. Allora v'ebbe molti libraj nella Via Sacra e nell'Argiletto, che teneano sotto di sè molti schiavi, intenti a copiare. Più l'opera era cercata, più doveano sollecitarli, e perciò accontentarsi d'esemplari meno corretti, tanto più quando un solo dettava a molti amanuensi. Chi aspirasse a copie esatte, pregava l'autore di rivederle.

I portici del Foro e le colonne di Stigliaria erano coperti d'annunzi di libri.

Il piccol prezzo di essi attesta quanto poco fosse valutato il lavoro di mano. I centodieciannove epigrammi di Marziale costavano 5 danari (II. 2. 50); volumetti d'Orazio, d'Ovidio, di Propertio, di Catullo si aveano per 4, 6, 10, 20, sesterzj. Ben inteso che

non fossero su pergamena sopraffina, nè dorati o in astucci di porpora, nè con lusso calligrafico.

Al libraj davasi più del 50 per cento di ribasso. All'autore nulla, non conoscendosi la proprietà letteraria; se non forse si regalasse per essere i primi a pubblicarne un lavoro, come i fratelli Sosia che erano primi editori d'Orazio. Gli autori erano protetti e talor mantenuti dall'imperatore o da qualche famiglia, ma da' libraj doveano ritrarre ben poco. Plinio in una lettera accenna di ottantamila lire offertegli per un'opera sola: pare come incoraggiamento.

Le opere che non trovassero spaccio, mandavansi in giro per le provincie; vendevansi per servir ai fanciulli ad imparare a leggere e per esemplari di scrivere; e alla peggio ai pescivendoli ed unguentarij.

§ 204. — Palimpsesti.

Da *παλιον* e *ψεω*, di nuovo radere, si fece la voce *palimpsesto* per indicare le carte donde sia stata rasa la primitiva scrittura onde sovrapporne un'altra.

Si suole dar colpa ai frati del medioevo d'aver in tal modo distrutto opere importanti per sostituirvi preghiere o trattati teologici. A tacere ch'essi v'aveano diritto, quanto noi oggi di fare l'opposto, e che talvolta si radeva un libro ecclesiastico per surrogarne un classico, come è il codice palimpsesto del Vaticano N° 3281, dove i profeti minori furono cancellati per soprapporvi l'Achilleide di Stazio; l'uso di cancellare la scrittura per metterne un'altra è antichissimo, e palimpsesti si hanno in tutte le lingue, e nominatamente ne' papiri egizj del museo di Torino e della Biblioteca imperiale di Parigi. Cicerone si querela con un amico che avesse cancellato una sua lettera per scrivergli la risposta: *Quod in palimpsesto, laudo equidem parcimoniam; sed miror quid in illa chartula fuerit, quod delere maluëris quam exscribere, nisi forte tuas formulas; non enim puto te meas epistolas delere, ut deponas tuas. An hoc signiëcas nil fieri? fringere te? ne chartam quidem tibi suppeditare?* (ad Famil. vii. 18).

Il primo palimpsesto che si riconoscesse, fu nella biblioteca del re di Francia al 1692; ed erano le opere di sant'Efrem, scritte sopra un'antica.

La chimica insegnò a levare dai codici rescritti i caratteri sovrapposti, e far ricomprire i primitivi, con una decozione di noce di galla in vino distillata, o con idrosolfuro d'ammoniacca o di potassa.

Ma scomponendo i fogli del manoscritto antico per prepararli a un nuovo, talvolta si erano allontanati due brani contigui; talvolta un foglio si adoperò ad un lavoro, e il seguente ad un tutt'altro: poi si tagliarono in due o più pezzi, o si tosarono per adattarli al sesto che voleasi dare al libro. Dopo dunque che l'esercitato occhio con buona lente rilevò l'antico sotto al nuovo carattere, comincia la fatica del riordinare il lavoro, ravvicinar le parti scostate, supplire alle lacune, far che le sparse ossa rivivano. Son questi i lavori, ai quali andiamo obbligati delle recenti scoperte di molti classici. E tripudiamo anche noi alla festa del bibliotecario Maj, allorchè di sotto i versi di Sedulio gli apparve Cicerone: *O Deus immortalis! repente clamorem sustuli, Quid demum video? En Ciceronem, en lumen romanæ facundiæ, indignissimis tenebris circumscriptum! Agnosco deperditas Tullii orationes! sentio ejus eloquentiam ex his latebris divina quadam vi fluere, abundantem sonantibus verbis uberibusque sententiis.*

205. — Caratteri.

Il carattere più usitato era il majuscolo od unciale ma l'analogia porta a credere avessero anche un corsivo per iscrivere più spedito le orazioni, i processi verbali e simili. Nelle iscrizioni e monete il Buonarroti e il Fontanini raccolsero lettere minuscole: minuscoli sono i caratteri della Tavola Pentingeriana, che sembra del III secolo; ma quella che possediamo è copia. Nell'Ambrosiana conservasi un pezzo di pergamena, scavato dalla chiesa di Galliano, ove stava sotto la mensa, probabilmente sin dalla fondazione che fu nel secolo V, e che involgeva reliquie: è un pezzo d'una *satira* di Giovenale, tutto in corsivo, se non che la *n* tiene del majuscolo. Sol dopo la calata de'

Barbari s'introdusse la scrittura minuscola, la quale variò secondo le nazioni, onde distinguono la longobarda, la gotica, la franca, l'anglo-sassone.

Il più antico manoscritto ebraico pare il *Pentateuco* dei Domenicani di Bologna, su pelle, che gli Ebrei, circa il 1508, donarono come cosa già vecchia ad-Aimerico generale di quell'Ordine. Ma dei manoscritti ebraici si ha gran difficoltà a giudicare il tempo.

Manoscritti greci su papiro dell'età de' Tolomei in piccole lettere capitali quadrate si trovarono non è molto in Egitto; qualche frammento d'Omero, di due secoli anteriori a Cristo: una copia del Nuovo Testamento probabilmente del iv secolo, si trovò in un monastero del Monte Atos, del qual tempo è un Pentateuco, conservato nella biblioteca imperiale di Parigi.

In questi manoscritti più antichi il carattere è quadrato; le parole e i periodi non separati; non accenti, nè spiriti, nè interpunzione.

Non pajono anteriori al v secolo i più antichi manoscritti greci; e sono i ventisei fogli del *Genesis*, e il *Dioscoride* della biblioteca di Vienna; la Bibbia del Vaticano e quella di Londra, in lettere unciali come nelle iscrizioni e nelle medaglie, senza separazione di periodi e di parole, nè spiriti o accenti o segni d'interpunzione.

Aggiungiamo le Epistole di s. Paolo in greco e in latino del vii secolo, nella gran biblioteca di Parigi; come un Gregorio Nazianzeno, l'evangeliaro dello stesso secolo a Vienna; e un altro nella Marciana di Venezia; uno nella Laurenziana di Firenze, dove pure le opere di Dionigi Areopagita del ix secolo.

Nel vii secolo s'introdussero gli accenti e spiriti; ma talvolta furono di man moderna apposti a manoscritti vecchi. Nell'viii e ix le lettere si fanno più strette e lunghe, indi si legarono insieme coi nessi, serbando le unciali pei frontispizj e i titoli. L'uso dei nessi crebbe e s'avviluppò fin all'invenzione della stampa.

Degli abusi della punteggiatura già parlammo. Al grammatico Aristofane, vissuto due secoli av. C., attribuiscono l'invenzione del punteggiare la scrittura corsiva; mancandoci però i testi, non possiamo dire se fosse seguito. Sappiamo solo che, al tempo di Quintiliano, metteasi spesso l'apice o accento sulle vocali lunghe.

Talvolta i periodi si distinsero col tornare a capo a ciascuno, e lo praticarono Cicerone e Demostene; e sul loro esempio san Girolamo: donde venne l'uso di stampare così le Bibbie.

Altre volte con punti collocati variamente distinguevansi il respiro (*ζόμυα*), il membro (*ἰ(ὀλόμω)*), e il periodo. Vuolsi che Alcuino e Paolo Warnefrido, imperante Carlo Magno, introducessero la regolare interpunzione odierna.

Nel *Virgilio* medico le parole non sono separate una dall'altra, ma un punto segna ogni pausa; così nel *Virgilio* vaticano. In altri codici vecchissimi non v'è distinzione di sorta, per es. negli *Evangelj* di sant'Eusebio vescovo di Vercelli.

Il manoscritto latino più antico, su cui possano studiarsi le abitudini ortografiche degli amanuensi romani, è un brano di circa sessanta versi d'un poema sulla guerra d'Azio, l'unico latino trovatosi a Ercolano; conosciuto nel 1802, dicifrato nel 1804, e stampato da Ciampini nella pref. al tom. II dei *Volumina herculanensis*. Kreyszig vi fece attorno un lavoro diligentissimo nel 1814, riprodotto il 1835 nel volume edito a Misna col titolo *Commentatio de C. Sallustii Crispi historiarum lib. III fragmentis... atque carminis latini de bello Actiaco fragmenta*. Alcuni frammenti latini su papiro del III secolo in lettere gigantesche. Un reseritto imperiale su papiro del III secolo trovossi in Egitto; è di quel tempo la Repubblica di Cicerone scoperta dal Maj. Del iv secolo il *Virgilio* figurato della Vaticana e il Terenzio: del v un altro *Virgilio* pur con immagini rozze; del vi un Prudenzio; i sermoni di s. Agostino su papiro; il codice Teodosiano, il Salterio in carattere d'argento nella bibl. di Parigi; e a Vienna un Tito Livio, a Bologna un Lattanzio, a Monaco il Breviario di Alarico: del vii la Bibbia di Mont Amiati a Firenze, l'Evangeliaro a Parigi. Nel 1793 fu stampato a Cambridge il *Codex Theodori Bezae cantabrigensis, Evangelia et Apostolorum acta complectens, græco-latinitus*, che è la riproduzione al possibile esatta d'un codice dei Vangeli. che si suppone del vi o vii secolo, e da alcuni più antico, il quale si conserva all'università di Cambridge. È in lettere unciali di forma quadrata, senza interpunzione nè spiriti o accenti.

BIANCO, *Saggio della semiografia de' volumi ercolanensi*. Napoli 1842.

STRUBE, *De criteriis manuscriptorum*.

EBERT, *Sur la connaissance des manuscrits*. Lipsia 1825.

MOLINI, *Explicatio literarum ac notarum frequentius in antiquis romanorum monumentis occurrentium*. Firenze 1822.

Dictionnaire des abréviations latines et françaises usitées dans les inscriptions lapidaires et métalliques, les manuscrits et les chartes du moyen-âge. Paris 1862, 2^a ediz.

ALPHONSE CHASSANT, *Paléographie des chartes et des mss. du XI au XVII siècle*. Paris 1862, v edizione, con un'istruzione sui sigilli.

§ 206. — Criptografia.

Non possiamo lasciare la diplomatica degli antichi senza discorrere della loro criptografia e delle note.

Per iscrivere gli ordini ai generali si usava a Sparta la *scitala*, fascia che avvolgevasi ad un bastone, del quale avevano il somigliante gli efori e il generale: vi si scriveva sopra, indi svolgevasi, e così si spediva; nè era leggibile se non da chi la ravvolgesse ad un randello d'uguale calibro. Cesare guerreggiando nelle Gallie, scriveva con lettere greche. Altri trasportavano di quattro o di due le lettere alfabetiche, talchè il *c d* equivalessero ad *a b*, e così via. Tanto gli antichi erano lontani dalla raffinatezza che in quest'arte recarono i moderni.

§ 207. — Le note.

Scritture in cifra furono giudicati alcuni manoscritti antichi, che poi si verificò essere in note e abbreviature. Fassi di queste inventore Tirone, liberto di Marco Tullio; onde furono dette *note tironiane*, e ajutavano a scrivere colla rapidità della parola.

Tali note sono una confusione di linee curve, connesse, traversate con altre: se non che cambiandosi nel greco e nel latino le terminazioni a tenor dei generi, dei casi, dei modi, dei tempi, vengono a moltiplicarsi i segni particolari da aggiungere al radicale, senza accostarsi alla semplicità della stenografia moderna. Giulio II avea proposto un premio a chi riuscisse a decifrarle; ma gli autori della *Scienza diplomatica* lagnavansi che ancora non si fosse potuto arrivarvi. I tentativi fallirono sinchè Ulrico Knopp nel 1817 pubblicò a Manheim *Tachigraphia veterum exposita et illustrata*, ove analizza la stenografia antica, coll'analisi e la sintesi delle note, e un dizionario di circa dodicimila segni disposti per alfabeto. Nelle *Memorie di dotti stranieri presentate all'Accademia di Francia*, vol. II 1834, havvene una di Jules Tardif sulle note tironiane, credendo ben degna di studio una scrittura, che già adopravasi ai tempi di Cicerone, nè ancora era caduta d'uso nel IX secolo. Il sistema ne consiste, 1^o nell'adoprar un alfabeto i cui caratteri possono ricevere molte modificazioni che ne agevolino i legamenti ed estendano il significato; 2^o nel rappresentare le radicali e le terminazioni con due note distinte; 3^o nell'usar tutte le guise che favoriscano la rapidità della scrittura.

Altro genere d'abbreviazioni sono quelle introdotte da' notaj nelle carte del medio evo. Lo scioglimento di quei nessi è grave fatica de' diplomatici: e già nel 1737 Barinjo pubblicò ad Annover la *Clavis diplomatica* (2 vol. in-4^o, con 18 facciate a tre colonne di abbreviazioni); Goffredo di Bessel diede quelle dei manoscritti dell'XI secolo; Anderson (*Tesoro di diplomi e medaglie*) ne raccolse quaranta facciate in-folio, riguardanti carte scozzesi dopo il Mille. La collezione più copiosa fu fatta da Walter nel *Lexicon diplomaticum*, che comprende duecentoventicinque tavole incise, seguano di ciascuna il secolo dall'VIII al XVI.

§ 208. — Alfabeti nuovi.

Coll'invasione dei Barbari si alterò assai la calligrafia; ma le diverse scritture nazionali del medioevo derivano dalla latina, e niuna dalla greca, diversificate per bizzarria, per gusto, per accidente. Gli alfabeti stessi variarono assai di forma, e il conoscere tali mutamenti è uno degli studj più rilevanti della diplomatica, perchè ajuta a determinare l'età d'una scrittura. I padri Maurini posero insieme più di trecentomila alfabeti, dei

quall trentamila pubblicarono distinguendoli secondo la nazione e i tempi. Ma tale varietà porta confusione, tanto più che spesso nasce da capriccio o da maniera personale; e chiunque ha veduta l'incertezza de' giudizj calligrafici anche al presente, comprenderà che la determinazione dell'età d'un manoscritto che non abbia altri argomenti intrinseci, non potrà arrivare che alla probabilità.

Però la pratica può venire in sussidio; ed altre avvertenze particolari. Così il puntino sull'i non si trova prima del xii secolo; nè cifre arabe prima dell'xiii. Per agevolare i confronti si pubblicarono i fac-simile delle scritture più caratteristiche di ciascun tempo; nel qual genere sono insigni le tavole di Bernard e Morton.

Dr. FRY, *Pantografia*.

Paléographie universelle, collection de fac-simile d'écritures de tous les peuples et de tous les temps, tirés des plus authentiques documents de l'art graphique, chartes et manuscrits existant dans les archives et les bibliothèques de France, d'Italie, d'Allemagne et d'Angleterre, publiés d'après les modèles écrits, dessinés et peints sur les lieux mêmes par M. SILVESTRE, etc. Didot 1815, 4 vol. in-fol. Fac-simile des chartes et diplomes de la dynastie mérovingienne, par M. LETRONNE, 1844.

§ 209. — In che lingua sono scritti i diplomi.

Le lingue dei monumenti diplomatici che abbiamo, sono la copta per gli Egizj, la greca raramente, e la romana assai diffusa in tutto l'antico impero, e ancor più col cristianesimo. Nell'impero Orientale vi fu sostituita la greca nel vii secolo. Gli Inglesi dapprincipio usarono la lingua anglo sassone; poi Guglielmo il Conquistatore pare v'introdusse la normanda: non si accerta però alcun documento prima del 1256, sebbene credasi esisterne d'anteriori. Presso i Tentoni qualche volta s'adopò la tedesca e la franco-gallica, ma più comunemente la latina. Il primo documento certo pare uno di Rodolfo d'Abbsburg nel 1281, non citandosi più che per beffa le concessioni di Giulio Cesare e di Nerone a favor dell'Anstria in tedesco. Così fu nelle Gallie, sebbene non manchino documenti in romanzo e provenzale. Il più antico è la carta data nel 1122 da Luigi il Grosso alla città di Beauvais, ma è tradotto: e forse il primo è del 1155: usuali divennero sotto san Luigi, poi Luigi X'l comandò si scrivessero tutti gli atti in francese. In Ispagna sotto il dominio moresco si adopò la lingua araba ne' diplomi, poi nel xiii secolo incominciaronsi a stendere nell'idioma nazionale, e la carta più antica sale al 1245. In Italia predominò la latina: pure al mezzodi furono usate non di rado l'araba e la greca; dell'italiana serbano documenti antichissimi la Sardegna, la Corsica e Venezia.

§ 210. — Patenti, o diplomi proprj.

Diploma significa in ispecial modo patente. In questo senso l'usavano gli antichi: Cicerone mandò ad Attico un diploma, col quale potesse uscire liberamente dall'Italia; Nerone diede diplomi di cittadinanza romana a giovani valenti nella mimica; Plinio agevolò con diplomi il viaggio d'un ambasciatore. Ecco il passaporto più antico che si conosca, per viaggiare a spese pubbliche, dato da Treveri il 28 aprile 514 d. C.:

Petronius Annianus et Julianus domino Celso vicario Africæ.

Quoniam Lucianum Capitonem Fidentio et Nasutium episcopos et Memmarium presbyterum qui, secundum cæleste præceptum domini Constantini maximi invicti semper augusti, ad Gallias cum aliis legis ejus hominibus venerant, dignitas ejus ad lares proprios venire præcepit, angarialem his cum annonaria competentia, usque ad Arelatensem portum, secundum imperatum æternitatis ejusdem clementissimi principis dedimus, frater, qua inde Africam navigent quod solertiam tuam liberis nostris scire conveniat. Optamus te, frater, felicissimum bene valere.

Hilarius princeps obtulit, iv kalendas majas. Triburis.

Altri ne abbiamo nelle *Formule* di Marcullo, dove si prescrive la quantità di proviande da somministrare al viaggiatore: tanto pane, tante misure di cervogia, tante libbre di lardo, tanti porci, porcelli, ova, miele, aceto, cumino, pepe, spico, garofani, cinamomo, pistacchi, datteri, mandorle, cera, sale, legumi, candele, fieno pei cavalli

Con altri si dava il congedo e la cittadinanza, come vedemmo al § 181.

§ 211. — Formole.

Come avviene delle scritte notarili odierne, le antiche constano in gran parte di certe formole, che in tutte si riproducono, e riguardano le generalità, a cui si aggiungono poi le particolarità. La conoscenza di queste è gran parte nel magistero del riconoscere l'autenticità d'una carta.

Per accennarne alcune, sogliono esse cominciare dalla invocazione divina: *in nomine dñi: in n̄ s̄. et individue trinitatis; in n̄ Ju Xi; in n̄ pris et fi. et ss̄*: e invece loro o insieme, la croce, il monogramma χ , l'A e Ω .

Segue il titolo del re o principe che dà quel diploma; e poichè in ciò serbavasi un costante protocollo, importa il confronto per discernere le carte spurie. Taluno ai titoli d'autorità ne unì di inutilità; così *Octo servus apostolorum. o servus populorum, o servus aliorum* trovatisi sottoscritti Ottone III; Enrico III *Dei gratia servus servorum Dei*; Enrico IV *regis humillimi et invictissimi*. L'aggiungere al nome dei re il numerale I, II ecc. non comincia che alla seconda metà del secolo X, ma forse prima l'usarono i papi. Vorrebbero ripudiare quei diplomi ove uno s'intitola *primo*; ma pare soverchio rigore

La formola *Dei gratia* fu introdotta da Pepino padre di Carlo Magno in Francia: in Italia già è apposta al nome di Agilulfo sulla corona d'oro da lui donata alla basilica di Monza. Comune fu pure ai Musulmani. Da principio non fu che espressione di pietà; poi nel XII secolo si tenne come indizio della sovranità, indipendente da tutt'altri che da Dio. I vescovi la serbarono, e nel Quattrocento v'aggiunsero *et apostolica sedis*.

La concessione portata dal diploma veniva spesso motivata sopra ragioni pie: *Ob Dei intuitum., Piam nobis credimus ab omnipotenti Domino vicissitudinem repensari, si... Ob amorem et retributionem Redemptoris nostri, atque anime nostre mercedem*. Esposto l'oggetto della concessione, e se questa derogasse ogni priore diritto (*non obstante quocumque jure*), ovvero lo rispettasse (*salvo in aliis quolibet jure alieno*), solevasi aggiungere la comminatoria di castighi a chi non adempisse le disposizioni di esso diploma. Questi od erano pene pecuniarie e corporali, o talvolta spirituali, dannazione eterna, morte, perdita de' figli, ed altre tolte troppo letteralmente dal Testamento vecchio. Diamo per saggio questa formola di Marcullo (*lib. II form. 2*): *Si quis hanc voluntatem meam per quaslibet adinventiones seu propositiones, sicut mundus cotidie artibus et ingeniis expolitur, vel repetitor, convulsor etiam aut tergiversator extiterit, anathematizabitur; et sicut Dathan et Abiron hiatu terræ absorpti sunt, vivens in infernum descendat, et cum Giezi fraudis mercatore et in presenti et in futuro saeculo partem damnationis excipiat et tunc veniam consequatur quando consecuturus esset diabolus, qui se se fallendo aethera sede dejectus, evaeuta adinventione bonis operibus semper obviare pervigilat. Insuper etiam inferat, sociante quoque tam in persecutione quam in exactione sacratissimo fisco vel sancto episcopo ecclesie ipsius, auri libras centum.*

Già gl'imperatori romani sottoscrivevano di proprio pugno (*divina manu*), e quelli d'Oriente con un inchiostro di cinabro speciale per tal uso. I Turchi, ignari dello scrivere, faceano sui diplomi l'impronta della propria mano; il che fu poi conservato, abbellendo calligraficamente questo segno. Teodorico re de' Goti, e Giustino imperatore sottoscrivevano col fare scorrer la penna entro uno stampiglio portante il nome loro. I re longobardi non apposero nè il nome nè il suggello. I primi re visigoti ed anglo-sassoni facevano la croce, uso che poi si divulgò, massime tra i feudatari analfabeti. Carlo Magno, forse perchè non sapesse scrivere, introdusse il *monogramma*, cifra che conteneva il suo nome, e che qui vedete. Già altri n'aveva fatto uso, ma allora entrò $\text{K} \diamond \text{S}$ in consuetudine; non formato però dal principe, sibbene dal notajo. Varia è la forma dei monogrammi e la grandezza, e durarono fin a Massimiliano I imperatore, che tornò a sottoscrivere col proprio nome. Ecco il monogramma di Federico Barbarossa: $\text{R} \text{N}$

In appresso il notajo controsegna, come attestato di fedele trascrizione. Talvolta a un diploma la sottoscrizione fu posta più tardi, e perciò da uno che o non era vivo, o non presente, o non re quando l'atto fu cretto.

Consimili forme usavansi pei varj contratti ed atti pubblici, ma pochi di questi ci trasmise l'antichità. Molti più il medioevo, i quali di che rilievo siano lo mostra la cura che vi posero attorno i maggiori eruditi. Questi sono le bolle pontifizie, le carte spedite dagl'imperatori, dai re, dai vescovi, dagli abbatì.

§ 212. — Bolle papali.

I più importanti sono le *bolle papali*, cioè le lettere con cui il sommo pontefice intima una legge, pubblica una costituzione, concede una provvista di beneficio, o una dispensa matrimoniale.

Sin dai primordj le lettere papali adottarono la forma e le formole delle imperiali; ce ne restano fin del 614 che hanno attaccata la bolla di piombo, sulla quale da un lato P A Ω, e dall'altro l'agnello, o il buon pastore, o i santi Pietro e Paolo, e ben presto il nome medesimo del papa, spesso in lettere greche. Si conservò l'uso del papiro fin all'XI secolo. Talvolta i papi stessi scrivevano, più spesso i notaj e scrinarij, e furono modelli di calligrafia.

Leone IX è il primo che nelle bolle di piombo adottò le lettere numerali per distinguere i papi del medesimo nome. Vittore II vi fece un personaggio che dal cielo riceveva una chiave, e sul rovescio una città coll'iscrizione *Aurea Roma*. Alessandro II vi fece scendere dal cielo il motto, *Quod noctes nectam, quod solves ipse resolvam*. Urbano II pose la croce fra i due Apostoli, il che fu adottato da tutti i successivi fino a Clemente VII.

Il nome de' consoli è scritto nelle bolle fino al 546: quel degli imperatori greci fin al 772. Adriano I, cessando di porre il nome degli imperatori d'Oriente, segna coll'anno del proprio pontificato: i successivi v'aggiungono quel degli imperatori d'Occidente, ma or sì, or no. Fin a Urbano II il computo dell'indizione si riferisce alla costantinopolitana, dipoi alla romana che cominciava al 1° gennajo. Non prima di Giovanni III compare l'anno dell'Incarnazione. Sol fino a Urbano II è usata l'era vulgare: ma Nicola II torna a valersene secondo l'uso fiorentino, cioè cominciando ai 25 di marzo, come divien comune dopo Eugenio III. Nelle semplici lettere non mettono che l'anno del pontificato.

Cominciano le bolle col nome del pontefice regnante e di quello a cui sono dirette; chiudonsi colla data dell'Incarnazione, la quale comincia al 25 marzo, e dell'anno del pontificato. Le date variarono, e divengono un criterio per scernere le carte vere dalle spurie. Dal secolo vii al xv le lettere segrete si scrivevano *sub annulo piscatoris*: sì le segrete che le altre fin al secolo xv portano in principio *N. episcopus servus servorum Dei*: fino ad Eugenio IV faceansi a nome del cancelliere dicendo, *SS. dni nostri N. anno...*; poi si scrissero a nome del pontefice, *Pontificatus nostri anno...*

La formola *sub annulo piscatoris* trovasi primamente usata in un breve di Clemente IV ad Egidio Gross suo nipote nel 1265, dicendo: *Non scribimus tibi, neque sanguineis nostris sub bulla, sed sub piscatoris sigillo, quo romani pontifices in suis secretis utuntur*. Ma presto si usò anche in materie non segrete.

Nel secolo x si cominciò a dire *bollo* per sigillo, donde il nome delle bolle. Queste differiscono dal *breve* perchè sono spedite dalla Cancelleria apostolica col sigillo, mentre il *breve* esce dalla Segreteria dei brevi sotto l'anello pescatorio: la bolla è su pergamena scura, rozza e con carattere antico; il *breve* su pergamena fina e bianca, con carattere latino: la bolla porta la data dell'Incarnazione, e il *breve* quella della Natività: la bolla comincia *Pius episcopus S. S. Dei*, il *breve* *Pius pp. IX*: è il *breve* sottoscritto dal cardinale segretario de' brevi, e la bolla da diversi uffiziali della Cancelleria apostolica.

Chiamansi bolle *per via di curia* quelle che il papa ordina per moto proprio, e riguardano tutto il mondo. Le bolle *per via secreta* sono spedite a favore di alcune persone. Le bolle comuni *per cancelleria* sono rivedute e sottoscritte dagli abbreviatori di Parco maggiore. Bolle *in forma graziosa* sono quelle che il santo padre dirige al beneficiato nell'atto di provvederlo. Altre hanno nome dalla formola con cui cominciano.

Semi-bolle sono quelle che i pontefici spediscono nel tempo fra la elezione loro e la coronazione: in esse il bollo non ha rovescio.

Costituzioni s'intitolano quando sono dirette a tutti i vescovi per condannare proposizioni ereticali. Famosa è quella detta *in cana Domini*; perchè si leggeva ogni anno la feria quinta della settimana santa; e dopo la lettura il papa gettava dalla loggia in

piazza un torchio di cera gialla acceso. La bolla *della crociata* contiene grazie, indulgenze, dispense a chi andasse alla guerra santa o vi contribuisse: ora concedesi annualmente ai cittadini dell'impero del Brasile e dei regni di Spagna, Portogallo e Napoli, i quali per ottenerla mandano elemosine, che si erogano nel restaurare le basiliche patriarcali. La bolla *d'oro* si usava nella conferma degli imperatori eletti.

I *motu-proprj* furono introdotti sotto Innocenzo III, senza sigillo, oppure di piombo o cera.

Sotto al testo, dopo Leone IX, si trova un segno composto di due cerchi concentrici, ove l'area è quadripartita da una croce, fra cui sta suddiviso il nome del pontefice; e in giro qualche motto, per esempio *Gloria Domini plena est terra: Deus nostrum re-*

NE

fugium et virtus: Caeli enarrant gloriam Dei. Il monogramma spesso indica *bene valete*, nella forma che qui esibiamo.

Ora per lo più i papi vi scrivono il proprio nome fra due croci; chiamano fratelli gli altri vescovi, e figli gli ecclesiastici minori o i laici. Il titolo di papa è antichissimo; ma solo al tempo di Gregorio VII fu tolto agli altri vescovi. Più di solito il papa s'intitola *episcopus urbis Romae, episcopus catholicae romanae ecclesiae*; Gregorio Magno introdusse il *servus servorum Dei*, divenuto poi frequente, e in fine costante. Per lo meno dopo Leone IV i papi anteposero il proprio nome a quel della persona cui scrivevano. Alcuni papi del secolo IX e X usarono il monogramma.

Dacchè Innocenzo XI abolì il collegio dei segretari apostolici, v'ha due segretari dei brevi: quello dei brevi pontifizj, posto cardinalizio, spedisce i diplomi sigillati coll'anello pescatorio; quello dei brevi *ad principes* è sempre un prelato de' più dotti, e vi appone il suggello gentilizio, che serve pure per le altre lettere pontifizie private e segrete, stese dal segretario delle lettere latine.

Formole consuete nelle bolle sono *Salutem et apostolicam benedictionem*, o *Bene valete*, o *In Domino salutem*.

I vescovi imitarono le bolle pontifizie.

I primi documenti di Ottone Visconti, ove s'intitola *Dei et apostolicae sedis gratia, sanctae mediolanensis ecclesiae episcopus*, sono del 1271: il primo vescovo che usasse quella formola fu Gualtiero di Chartres in una carta del 1224, ove s'intitola *divina permissione et apostolica auctoritate carnotensis ecclesiae minister humilis*; e nel 1267 Gualtiero di Faenza, *Dei et apostolicae sedis gratia episcopus*.

Papa Teodoro, nella deposizione di Pirro patriarca di Costantinopoli, sottoscrisse col sacrosanto sangue. Il che imitarono i vescovi che segnarono la deposizione di Fozio. L'esempio fu pur troppo ripetuto.

Nelle scomuniche papali suonano terribili imprecazioni, e ne occorrono anche nelle lettere vescovili. L'arcivescovo inglese Sigerio, in un privilegio del 996, pone questa gentilezza: *Sciat se reum esse in tremendo iudicio, et cum impiis habere portionem, et cum Plutone et Tricerbero mansionem sortire*.

Fra le carte ecclesiastiche son notevoli le *decretali* dei papi, decreti dati ai vescovi o a chi altri gli avesse consultati su punti d'ecclesiastica disciplina, ma che poi si estesero a tutte le materie di fóro ecclesiastico. Sono note le cinque collezioni di decretali che costituiscono il *Corpo di diritto canonico*.

Le lettere *sinodiche* scriveansi dai vescovi adunati in concilio per informare delle decisioni prese. Le *invitatorie* spedivansi dal papa ai vescovi d'immediata sua dipendenza per invitarli all'anniversario della sua elezione, quando tenevasi pure un sinodo. Se il vescovo non poteva, rispondeva una lettera *escusatoria*. *Vocatorie* dicevansi quelle ove il papa ai fedeli della diocesi da sè dipendenti intimava di condurre a Roma il vescovo da loro eletto per esservi consacrato. Più forti erano le *citatorie*, *requisitorie*, *comminatorie*. Lettere *formate* erano necessarie ad ogni ecclesiastico per passare da una ad altra diocesi; e vi s'introducevano certe cifre arcaiche per evitare le falsificazioni. *Dimissionarie* erano chiamate quando un vescovo accompagnava con esse un soggetto ad altro vescovo per le ordinazioni o la consacrazione. Di *encicliche* si valgono i concilj, i papi e i vescovi per notificare i loro sentimenti. Le *penitenziali* davansi a quei che recavansi a Roma per penitenza.

Merita attenzione una *Memoria* di Leopoldo Delisle sopra gli atti d'Innocenzo III, inserita nel settembre-ottobre 1857 della *Bibliothèque de l'École des chartes*.

Vedi inoltre ALPHONSE CHASSANT, *Paléographie des chartes et des manuscrits du XI au XVII siècle*, 1862, Parigi, 3^a ediz. con un'istruzione sui sigilli.

§ 215. — Le date.

Di prima importanza nei diplomi sono le date. Quanto al luogo, i notai introdussero d'indicare non che il paese, ma la casa e la stanza in cui rogarono l'atto.

Fra gli antichi non eravi un'era generalmente accettata; e l'anno indicavasi dal nome del magistrato, che perciò si chiamava *epônimo*; e più spesso da un sacerdote. Tali date ricorrono anche nelle iscrizioni. Una di Gela comincia, sotto il *ieropolo Aristione* (ἐπι ἱεροπόλου ἀριστωνος); una d'Agrigento, sotto il *sagrificatore Ninofodoro* (ἐπι ἱεροδοῦτος νυμφοδοῦρος). La stela di Rosetta c'indica che in Egitto sotto i Lagidi l'eponimia era unita al sacerdozio d'Alessandro e de' primi Tolomei.

Nei diplomi le date cronologiche sono tratte dall'anno del pontificato dei papi, o del regno pei regnanti: inoltre vi sono date differenti, non meno che nei tempi antichi. La prima introdotta fu l'*indizione* nel 513 av. C. spazio di 15 anni, ricorrente.

Le più antiche carte cristiane, come gli *Atti dei martiri*, portano *regnante Domino nostro Jesu Christo*, data incerta che continuò fin nel XII secolo. Negli ultimi tempi dell'Impero dinotansi gli anni *dopo il consolato*, per es. di Giustiniano o di Basilio. L'era vulgare introdotta da Dionigi il Piccolo nel VI secolo, si estese poco a poco, massime dopo Carlo Magno: ma variavasi il tempo di cominciare l'anno, quali facendolo col marzo, quali col gennajo, quali col 25 dicembre, giorno della natività, o col 25 marzo, giorno della concezione di nostro Signore. La corte imperiale lo cominciava col gennajo; Roma, Milano ed altre città italiane per lo più a Natale; a Firenze al 25 marzo, come durò fino al 1750; a Pisa, Lucca, Siena, Lodi anticipavasi un anno intero sopra l'era fiorentina; in Savoia cominciavasi a Pasqua; in Francia il 1^o marzo, poi il 25 dicembre, finchè Carlo IX ordinò il 1^o gennajo.

Il ciclo lunare e il Numero d'oro ajutano pure talvolta a ritrovar le date precise, dalla cui cognizione dipende la certezza di un diploma. Talaltra la data è dedotta da qualche fatto storico o naturale. Quanto imbarazzo recar debba l'accertare tali date ognun lo vede, ed i padri Maurini vi diressero tutta l'opera loro nell'*Arte di verificar le date*. Cominciando dal XII secolo, trovasi indicato talora anche il giorno della settimana.

Datum pare indichi il tempo della concessione, ed *actum* il luogo ove fu steso il diploma.

Molte carte opistografe si asseriscono esistere in Inghilterra; altrove sono rarissime. Sopra tutto ciò vedasi il nostro trattato di Cronologia.

§ 216. — I sigilli.

Molta attenzione meritano in questi diplomi il monogramma di cui or ora abbian toccato, ed i sigilli, la cognizione de' quali dicesi *sfragistica*. Antichissimo è l'uso dei sigilli, che apponeansi non per chiuder le lettere come noi, ma a guisa di firma (vedi § 148).

Ben trenta volumi di sigilli dei bassi tempi diede il Manno. Ultimamente ravnivò la sfragistica a Parigi Arturo Forgeais, che riuscì a fondare una Società la quale pubblica delle *Memorie* ridondanti di notizie preziose.

I sigilli trovansi impressi qualche volta nell'oro (*bullæ aurea*), come se n'ha di quasi tutti gl'imperatori franchi e germani, cominciando da Carlo Magno; di rado nell'argento, come fu fatto dagli imperatori bizantini verso il 1128; più spesso nello stagno e nel piombo, e presso i Greci anche nella creta; ma più comunemente in cera bianca, rossa, gialla, verde, nera, mista di varj colori. I pontefici da antichissimo usarono piombo, e così alcuni vescovi; gl'imperatori per lo più la cera, pochi il piombo e l'oro; i re longobardi or il piombo, ora l'oro.

La cera di Spagna credesi preparata da prima nell'India; i Francesi la dicono intro-

dotta da un tal Rousseau al principio del xvii secolo ; pure in Germania era già comune nel 1554. Di ostie o cialde non si trova sigillo anteriore al 1624, e credonsi inventate da un Genovese ; ma per lungo tempo non si usarono che da privati.

Trovansi concesso a repubbliche e a famiglie di sigillar con piombo o con cera di un tal colore. I principi di Germania chiedevano di poter sigillare in rosso : Federico III concesse il bianco a Borso d'Este nel compartirgli il titolo di duca di Modena ; e Carlo V l'azzurro a un dottore di Norimberga nel 1526.

Quelli che faceansi sulla carta stessa erano di cera ; gli altri ne pendeano , attaccati per una cordicella di canapa o di seta, e spesso chiusi in una scatoletta che ne proteggesse l'impronta.

Le forme ne sono variissime, più spesso tonde od ovali, altre volte quadre, a mandorla, a cuore, a fiori, a poligoni, a mezzaluna, a ferro di cavallo.

Le impronte sono immagini o simboli, croci, santi. Nei sigilli degl'imperatori sta la loro effigie ; e sigilli di *maestà* diconsi quelli ove il sovrano è rappresentato in trono. Le città metteano il santo protettore ; i feudatarj il proprio busto o l'intera effigie a cavallo e armata ; gli abbati e i vescovi le proprie divise ; e dopo introdotto il blasone nel xii secolo, questo era per lo più applicato sul sigillo. Il bollo pontificio rappresenta i santi Pietro e Paolo da un lato, dall'altro il papa regnante col numerale ; e vien custodito con tal gelosia, che è pena la scomunica a chi, senza licenza del piombatore, entri nel luogo dov'è serbato.

V'è unita generalmente la leggenda in caratteri greci o latini, cambiatisi poi in gotici. E per lo più vedesi prima un fiore o una crocetta, indi *sigillum* o *signum*, poi il nome del suggellante. Talvolta era espresso in versi, sovente leonini ; e molte di sifatte iscrizioni addusse il Trevisano nella illustrazione del sigillo di Padova *Secretum meum sigillum veritatis*. Quel di Lodovico il Bavaro ha l'aquila, e *Iusta iudicate filii hominum* : in un altro leggesi *Gloria sit Christo, regi victoria Carlo* : in quelli di Federico I e II *Roma caput mundi regit orbis frena secundi* : su quel di Firenze *Herculea clava domat Florentia prava*, e un Ercole : su quel di Genova un griffo, e *Griffus ut has angit sic hostes Janua frangit* : su quel di Volterra *Urbi Volterre pareatis undique terre*. Monza, posseditrice della corona ferrea, la improntò sul suo suggello, nel quale già da antico leggevasi *Est sedes Italio regni Modocia magni*. Lucca portava *Luca potens sternit sibi que contraria cernit* ; Verona, *Est iusti latræ urbs hec et laudis amatræ* ; Padova i proprii confini, e *Muson, mons Athesis, mare certos dant nubi fines* ; Bologna un san Pietro in pontificale, e *Petrus ubique pater, legum Bononia mater* ; e così *Urbs hec Aquilegie capud est Italie* ; — *Est aquilejensis sedes hec urbs utinensis* ; — *Ferrariam cordi teneas, o sancte Georgi* ; *Salve Virgo Senam quam signat amenam*. Messina dopo i vespri siciliani alzò lo stendardo colla croce portata da un leone, ed il motto *Fert leo vexillum Messana cum cruce signum*. Pistoja scrive attorno agli scacchi del suo stemma, *Que volo tantillo Pistoria celo sigillo*. Firenze ebbe da principio la bandiera partita bianca e rossa , cui unì la luna rossa di Fiesole ; dappoi il giglio, o piuttosto il fior di giuggiolo (*ireos florentina*) : e quando i Guelfi prevalsero, si adottò il giglio rosso in campo bianco, mentre i Ghibellini tennero il giglio bianco, unendovi l'aquila nera imperiale. Inalberava anche il leone, il quale pure sta nel sigillo di Cortona colla scritta *Tutor Cortonæ sis semper Marce patrone*.

Spesso Parma era parlante : come a Torino il toro rampante ; a Monsumano e Montecatino, un monte sormontato da una mano o da un catino ; a Barga una barca ; a Pescia un pesce coronato. Gli animali stessi dello stemma si mantenevano vivi nella città, come a Venezia e Firenze i leoni, una lionessa a Parma, gli orsi a Berna, Appenzell e Sangallo. Quando i tirannetti s'impadronivano d'un Comune, vi univano il proprio stemma, come i Visconti diedero a Milano la vipera ; la quale poi insieme col leone veneto entrò nel petto dell'aquila bicipite austriaca.

Talvolta al sigillo faceasi qualche impronta posteriore, per esempio una croce od un morso coi denti ; o vi si attaccava qualche oggetto, alcuni peli di barba, qualche pagliuzza ecc. ; del che faceasi menzione nell'atto.

Nel secolo xiii s'introdusse d'apporre più d'un sigillo a documenti di gran rilievo. Venti ne ha la deliberazione della facoltà teologica di Parigi, che aderisce all'appellazione di Filippo il Bello contro il papa Bonifazio VIII ; trecentinquanta la protesta dai

Boemi presentata al concilio di Costanza; quasi altrettanti l'abdicazione di Cristina di Svezia, che conservasi in Castel Sant'Angelo.

CHASSANT, *Dictionnaire de sigillographie pratique, contenant toutes les notions propres à faciliter l'étude et l'interprétation des sceaux du moyen-âge*. Paris 1860. In-12.

Armorial ou Recueil de blasons dessinés à la main et coloriés avec le plus grand soin, au nombre d'environ 28,000, classés suivant l'ordre alphabétique des familles, et distribué en 10 vol. in-4, avec tables et répertoire renvoyant aux différentes parties de l'ouvrage.

Armorial national de France, Recueil complet des villes et provinces du territoire français, publié par TRAVERSIER. Paris, 1842-60. Cinq parties in-folio.

§ 213. — Carte pagensi o private.

All'uso antico s'intitolano *pagenses* o *pagensales* le carte che concernono persone private, come contratti, testamenti, atti giudiziari, sentenze ecc. Ve n'ha d'antichissime, essendone uscite fin dalle tombe egizie, siccome dicemmo.

Quì la varietà è ancor maggiore; pure certe formole press'a poco si ripetono in tutte: tal è l'invocazione in principio, talvolta supplita colla croce o col monogramma di Cristo. Una croce faceano pure i testimonj, e la varietà di quelle è un grand'indizio per distinguere gli originali dalle copie.

Le note cronologiche sono più semplici che ne' veri diplomi; ed ora trovansi in principio, ora in fine. Il committente spesso parlava in prima persona, o dettando al notajo, o richiedendolo a scrivere la sua volontà; onde dalla formola consueta *Hanc cartulam notario scribere rogavi* vennero il nome di *rogito* ed il verbo *rogare*. Quando l'istrumento interessasse due o più parti, se ne faceano copie conformi, il che avvertivasi. In tal caso talvolta scriveansi i varj esemplari sopra la stessa pergamena a fianco; e in testa *syngraphum* o *chirographum*, o un'immagine: poi si tagliavano in modo, che il raccostarle ne mostrasse l'autenticità, come si usa nelle bollette di banca (*carte sin-grafe*); ovvero tagliavansi a scacchi (*carte indentate*).

Ogni atto legale è sottoscritto prima dai contraenti, poi dai testimonj, infine dal notajo. Per quei che non sapeano scrivere, il notajo stesso suppliva colla formola *signum + manus N*. La croce era sì venerata, che valutavasi quanto un sigillo, onde la ponevano quei pure che sapevano scrivere, e re e principi e papi: i vescovi la ritennero fino ad oggi. In Francia, in Inghilterra, in Germania, o perchè men sapeasi scrivere, o perchè amavasi sfoggiare gli stemmi, nel xii secolo invalse di porre i sigilli invece del nome de' testimonj.

I notaj erano persone consideratissime nel medioevo, e scelti tra i più ragguardevoli ecclesiastici o laici.

Lettere di principi e magistrati portanti effetto legale già si avevano presso i Romani, come vedemmo: molte ne ricorrono in Cassiodoro, molte in Marculfo. In carta riducevansi pure le decisioni dei giudici, talvolta inchindendovi tutto l'atto verbale, onde riescono importanti per conoscere le formole giudiziali. De' trattati fra potenze si compilarono raccolte, che sono gran fondamento al diritto pubblico positivo.

Due contratti sotto i Romani reca il Terrasson (*Hist. de la jurisprudence romaine; suppl.*, pag. 58 e 59); ma l'uno crediamo falso, l'altro è la cessione d'un sepolcro fatta il 252 d. C. A questo si conformano altri del v e vi secolo prodotti dal Maffei. I seguenti peggiorano di stile, ma serbano forme eguali, solo introducendo le nuove, portate dai codici barbari. E poichè queste variavano, rendesi necessario l'esprimere secondo qual legge vivessero i contraenti.

Una delle formole non ignota al gius romano, ma dai Barbari ampliata fu la tradizione di alcuni oggetti, come una zolla, un coltello, un guanto, un ramo ecc. Nei contratti privati talora non si faceva che la tradizione simbolica, accertata coll'intervento di testimonj e con giuramenti, restando per sanzione il duello giudiziario. Ma anche i Barbari sentirono presto il bisogno di ridurli in iscritto, e a ciò si valsero delle formole romane.

Dei testamenti sotto la romana repubblica raccolse le formole e i riti il Terrasson (*Op. cit.*, pag. 120); come pure le nuove condizioni introdottevi dagl'imperatori, donde appajono le gelose cure adoperate per la segretezza e l'inviolabilità di essi. Alcuni

ne sussistono o interi o in parte; molti più di Cristiani, cominciando da quello di sant'Efrem, diacono di Edessa nel 578, e di san Gregorio Nazianzeno nel 581. Quelle formole conservaronsi ne' paesi mantenuti all'Impero, variarono in quelli conquistati dai Barbari.

§ 216. — Archivj.

L'Italia è il paese che offre maggior quantità di carte, e quasi in ciascuna città, atteso l'esistenza particolare che godettero. Di quelle che serbavansi ne' conventi, moltissime andarono disperse nelle ultime rivoluzioni. Venezia, Firenze, Lucca ne hanno di preziose. Arezzo ne possedeva una gotica, che andò dissipata nell'invasione francese. Nella biblioteca Borbonica di Napoli è un papiro raveunato d l 551, pubblicato dal Marini, e meglio dal Massmann (Monaco 1835), un de' pochi monumenti gotici rimasti in Italia, oltre quei dell'Ambrosiana. Uno de' più ricchi archivj d'Italia hassi alla Cava nel regno di Napoli, che possiede 40,000 pergamene, tra cui 4600 diplomi e bolle, e 60,000 altri contratti in carta di bambaglia e di lino. Il più antico diploma è dell'840. Non meno famoso è quel di Montecassino, con forse 30,000 pergamene.

Roma n'è la città più doviziosa, e carte importanti vi conservano le Congregazioni del Sant'Uffizio e dell'Indice (6500 cartelle o fasci); de' riti e delle canonizzazioni (da 5000); di Propaganda (da 4000) de' vescovi, de' regolari e delle immunità (da 19,000). In quelli della Congregazione del concilio di Trento ne ha più di 3600; in quelli della Penitenzieria e Dataria, più di 44,000. Negli archivj generali di Vaticano 55,000 cartelle comprendono da 420,000 carte, staccate o unite in portafogli: la collezione delle bolle da Gregorio VII in poi; titoli e memorie relativi ai possessi della santa sede; corrispondenze coi legati e coi nunzj, che scrivevano spessissimo ogni occorrente nei paesi ove stavano; carte della segreteria di Stato. Prezioso è pure l'archivio de' Frari a Venezia.

Delle carte di Francia si pubblicano ora i registri ed il meglio. Altrettanto si fa di quelle di Germania e d'Inghilterra.

§ 217. — Classazione delle carte.

Per le carte negli archivj e nei registri si pensarono varie classazioni. Mabillon le divideva in quattro generi: carte ecclesiastiche; diplomi imperiali e reali; atti pubblici; cedole private. Parvero scarse queste classi a Toustain e Tassin, e ne formarono dieci: 1^a lettere, indicoli, rescritti; 2^a atti più propriamente detti carte, esprimenti omaggi, doni, vendite, promesse, giuramenti; 3^a notificazioni pubbliche e private, che cominciano col *Notum sit vobis, Noverint universi*, o simili; 4^a atti giudiziarij, mandati, procure, intimazioni, giudizi ecc.; 5^a atti legislativi; 6^a atti convenzionali o sinallagmatici, o anche contratti unilaterali, come chirografi, quietanze, obbligazioni; 7^a testamenti e codicilli e fedecomessi; 8^a brevi, biglietti, cedole, in fine atti sonmarj; 9^a quelli detti specialmente documenti, evidenze, scritture, titoli, istromenti; 10^a registri, ruoli, matricole, inventarij, cartolarj, o altre raccolte d'originali o di copie.

La classificazione non è abbastanza precisa: ma storicamente potrebbe modificarsi così: 1^o trattati internazionali; 2^o leggi interne; 3^o atti di governo, di amministrazione generale, speciale, locale, personale; 4^o titoli di dominj e proprietà pubbliche, conti di entrata e uscita, finanze; 5^o atti giudiziarij; 6^o transazioni fra particolari, sotto il tabellionato; 7^o titoli dello stato civile; 8^o lettere ed altri documenti storici non appartenenti alle suddette classi; 9^o carte relative all'istruzione pubblica, invenzioni, scoperte, progressi; 10^o documenti di storia ecclesiastica e monastica.

§ 218. — Carte false.

Le carte furono falsificate talvolta per cattivo fine, talaltra per condonabile. Ad un convento sopraggiungeva una masnada di Longobardi o di Saracini che distruggevano i cartolarj; i superstiti rifacevano le carte di compra o di donazioni e le concessioni reali, non per usurpare l'altrui, ma per conservare il proprio; le facevano poi confermare dai

papi o dai principi, che guardavano alla verità del diritto, non alla genuinità del documento; talchè un diploma pieno d'errori e falsità può essere testimonio del vero. Impositori poi di mestiere si conoscono.

Per rifare carte antiche bisognava prima procurarsi una pergamena vecchia o darle la tinta; poi imitare i caratteri, nel che furono famosi nel secolo passato Elisabetta Helstob e il p. Piaggio, e nel nostro M. Silvestre. Non è difficile ottenere un inchiostro scolorato e giallognolo. Quanto ai sigilli, o staccansi da un altro diploma, o, cosa molto difficile, s'imita l'impronta. Altri ancora s'un diploma vecchio ne incollano un nuovo sopra sottilissima pergamena, serbandolo le firme e il sigillo.

Sono tutte arti, contro cui i diplomatici hanno riparo. Men facile è scoprire false quelle che si danno per copie autentiche; o dove servì di modello un diploma vero, cangiati solo i nomi e le particolarità.

Finora non si è mai trovato un documento falso a cui si fossero date tutte le apparenze di vero. Quanto al numero dei falsi, alcuno lo credette grandissimo, altri minimo: certo ve n'ha ancora di molti negli archivi privati; nè i pubblici ne sono mondi.

Uno de' più scettici in fatto di documenti fu il gesuita Bartolomeo Germon, *Disputazione intorno gli antichi diplomi de' re Franchi*. Vedasi Raguet, *Histoire des contestations sur la diplomatique*. Nella traduzione italiana fattane dal p. Gaspare Baretta s'aggiungono alcune cose riguardo alle quistioni italiane; ma più a lungo ne tratta il Fumagalli, *Istituzioni diplomatiche*, c. 8.

Le norme per conoscere la legittimità di un diploma son così date dalla chiosa: *Forma, stylus, filum, membrana, litera, sigillum*. Pei caratteri esterni il miglior criterio è dedotto dalla lunga e sottile esperienza; per gl'intrinseci, dalla cognizione della storia e della diplomazia. Invece adunque di qui recitare coteste regole, ci restringeremo a dire con Mabillon, che vuolsi molta prudenza, erudizione, soda e giusta moderazione.

MAFFEI SCIPIONE, *Storia diplomatica*. Mantova 1727.

BARINGIO, *Clavis diplomatica*. Hannover 1754, 2 vol.

WALTER, *Lexicon diplomaticum*. Gottinga 1743-47, 2 vol.

DE VAINES, *Dictionnaire raisonné de diplomatique*. Parigi 1774, 2 vol.

MARTORELLI, *De regia techa calamaria*.

MARINI, *Papiri diplomatici*.

FUMAGALLI, *Istituzioni diplomatiche*. Milano 1801

— *Codice diplomatico Santambrosiano*. Ivi.

SCHOENEMANN, *Versuch eines vollständigen Systems der allgemeinen besonders ältern Diplomatik*. Gottinga 1802.

MORCELLI, *Dello scrivere degli antichi Romani*. Ivi 1822.

Bibliothèque de l'École des chartes. Parigi 1842 e seg.

R. LEPSIUS, *La paleografia, uno degli stromenti della linguistica*. Berlino 1834.

CAPO OTTAVO

NUMISMATICA

§ 219. — **Monete. Varj nomi.**

Le monete dai Greci erano chiamate argento (*argyron*), o ricchezze (*chremata*), o leggi (*nomismata*) perchè acquistavano valore da una legge: di qui le parole di *numus* e *numismatica*. I Latini dissero *moneta*, forse perchè le iscrizioni ammoniscono del valore, o piuttosto perchè battevasi nel tempio di Giunone Moneta. Dissero anche *pecunia*, o perchè fu sostituita agli armenti (*pecus*) con cui dapprincipio faceansi i baratti, o perchè le prime recavano l'impronta di una pecora o d'un bove. La voce *medaglia* è forse una corruzione di *metallum*, e dall'Italia passò in Francia e in Ispagna.

È convenuto che le medaglie erano monete per gli antichi, eccettuati forse i medaglioni romani, pezzi grossi e di straordinaria perfezione. E poichè anche le monete antiche non si considerano in relazione al loro valor nominale, ma all'arte e alla storia, tutte sono classificate come medaglie, e *medagliere* dicesi il luogo dove stanno custodite e distribuite.

§ 220. — **Studj necessarj al numismatico.**

L'economista le studia per determinarne il valore, la proporzione dei metalli fra sè e colle merci; se rappresentassero veramente il valore di cui portavano il nome, o vi fosse una moneta di conto a cui si riferivano.

Il numismatico esamina le monete per uso della storia e delle belle arti. In tale ricerca deve egli appoggiarsi alla storia, alla geografia, alla mitologia, all'iconografia pei tipi, alla giurisprudenza per le magistrature, alla storia naturale per gli oggetti in essi effigiati, alla chimica e docimastica per la composizione metallica e la patina; dall'antiquaria propria cercare la spiegazione delle figure, dalla paleografia la forma dei caratteri, dalla storia dell'arte il tempo e gli autori, dall'economia politica la stima del valore e l'uso. Vastissima memoria gli occorre per abbracciare questi innumerevoli monumenti; squisito senso dell'arte per conoscerne le differenze; pratica lunga per respingere le falsificazioni: e solo a questo modo possono chiarirsi d'una medaglia l'arte, l'autenticità, il tempo, il valore, il significato.

§ 221. — **Utilità della numismatica.**

Moltissimi frutti si colsero dallo studio delle medaglie. Da esse la storia delle arti belle, meglio compiuta e autentica che da qualsiasi altro monumento; e Mionnet ne dedusse i progressi di quelle presso Greci, Itali antichi e Fenicj. Ai nuovi artisti suggerirono esse concetti, disegni e felici allusioni. Molte volte corressero errori dei codici, e l'ortografia di persone e di paesi; tanto più che esse han questo di particolare sovra gli altri monumenti, di offrire molti esemplari di ciascuno.

Ennio Quirino Visconti potè colle medaglie formare l'iconografia più compiuta: esse ne accertano dei caratteri usati a certi tempi, col che ajutano a determinare l'età di

altri monumenti. Spanhemio, che pel primo trattò seriamente della buona interpretazione numismatica, mostrò quanto giovino all'intelligenza de' classici, e di tali monumenti arricchì i suoi commenti ai *Cesari* di Giuliano e agli *Inni* di Callimaco. Altri lo imitarono con più o men senno. Egidio Lachurio, Ernesto Loescher, Granvifio, Zeibichio mostrarono il partito che se ne può trarre a chiarimento della storia ecclesiastica e delle antichità sacre. I Protestanti del secolo XVI diffusero medaglie di papi coll'iscrizione: *REGNUM QVOD NON SERVIERIT TIBI PERIBIT*, per dimostrare l'esorbitanza dei pontefici; ma furono convinte false dalla progrediente numismatica. Le Blanc, dietro al suo *Trattato delle monete*, inserì una « Dissertazione istorica su alcune monete di Carlo Magno e Lodovico Pio, di Lotario e suoi successori, battute a Roma, colle quali si confutano coloro che pretendono tali principi non aver mai avuto autorità in essa città, se non di consenso coi papi ».

Uno degli usi più importanti delle medaglie è di accertare i tempi. Golzio ne raccolse oltre duemila di città greche, con molte particolarità di geografia, di religione, d'usi, di forma di governo; ma a poco o nulla servono perchè vi mancano le date. Lo stesso può dirsi in gran parte di quelle delle colonie e delle deità. La serie di personaggi formata da Jobert è spesso d'incerta autenticità. Nelle monete di famiglia, i nomi di consoli appajono sol dopo il 244 di Roma; e il medesimo ritratto conservavasi in perpetuo. Enrico Noris trasse dalle medaglie l'età dei re siro macedoni (Firenze 1691). Con grande abilità Le Vaillant formò la serie cronologica dei Selencidi di Siria dal 312 av. C. sino al 75; degli Arsacidi dopo il 275; degli Achemenidi, dei Lagidi. Beyer e Walker illustrarono il regno battriano. Ma simili ajuti mancano nelle dinastie più antiche, e anche nelle nuove moltissime difficoltà occorrono. Champollion Figeac confessa difficilissime quelle de' Tolomei d'Egitto, con tanti nomi simili, e spesso senza numero o soprannome, e con instabilissime maniere di computare.

Tutto ciò fa comprendere il vantaggio che se ne può cavare, e le difficoltà. Perocchè, come di tutto il resto, così si abusò della numismatica, o chiedendole più di quel che essa vaglia, o togliendone pretesto a quegli sfoggi d'erudizione che erano di moda nei secoli passati, o pretendendo spiegare tutto a forza d'ingegno, come fece il suddetto Le Vaillant, o durando lunghissimi stenti a decifrare punti che poi riescono di nessun interesse. Le medaglie possono giovare ben poco di là del III secolo av. C. Poco poi o nulla esse conchiudono senza l'appoggio d'autorità scritte; mentre sono invece potenti a rinfanciare queste. Non seguì che vergogna a taluno che, per ispiegare leggende, introdusse paesi ignoti alla geografia, e ad un nostro che vi lesse una divinità ignota a tutti gli scrittori. Onde Eckhel ben dice che ufficio della numismatica non è già insegnare la storia e la mitologia, ma bensì emendare, o illustrare, o arricchire quel che entrambe sanno.

Nè però vuolsi incorrere nel vizio contrario col troppo restringerla; e in generale fu colpa l'avervi cercato solo la cronologia, dato esatte descrizioni, assegnatone la classe e la distribuzione geografica, neglignendo assai altre cose che vi si possono riscontrare, tra le quali il linguaggio simbolico e la storia dei costumi e delle opinioni; parti che meritano le cure anche dell'età nostra, la quale, se si aliena dalla pura e speculativa erudizione, deve dalle monete dedurre tutte le verità generali che un esame metodico può stabilire scientificamente.


§ 222. — Quali cose si considerano in ogni moneta.

In ogni medaglia o moneta si considerano: 1° il metallo; 2° il modulo; 3° la costa o spessore; 4° la faccia; *pars antica*, cioè il diritto; 5° il rovescio, *pars postica* o *aversa*; 6° l'iscrizione; 7° la leggenda; 8° il campo; 9° l'esergo; 10° i monogrammi; 11° la data; 12° il valore.

§ 223. — Di che metallo siano le monete.

Le medaglie antiche si fecero principalmente d'oro, d'argento, di bronzo. Quelle di piombo si suppone servissero per entrare alle feste; medaglioni di tal metallo trovaronsi sotto le fondamenta per memoria. Moneta di stagno si ricorda stampata da Dionigi

tiranno di Sicilia. Non se ne vedono di ferro e di cuojo, sebben leggasi ne usassero Spartani e Bisantini; nè di legno come le cartaginesi. Le imperiali d'Egitto sono talora di ottone (*potin*), mistura di stagno e rame con poco argento.



Aureliano. Oro. Doppio diametro.

son rarissime. Allora si conìò molto bilione.

Forse (benchè negato da alcuni) gli Arabi si valsero per moneta del vetro, e a ciò dovevano servire le paste con caratteri cufici di cui abbonda la Sicilia.

Di bronzo era particolarmente adoperata una specie detto ciprio: insogni poi erano le monete di metallo corintio.

L'oro delle monete antiche non è finissimo; e chiamansi di elettro quelle cui è allegata una quinta parte d'argento, come alcune fenico-sicule, dei re del Bosforo cimmerio nell'età imperiale, e di imperatori bisantini. La più antica moneta d'oro si fece nella Lidia e in altre città dell'Asia Minore. In Sicilia coniossi il 491 av. C.; in Grecia solo al tempo di Filippo Macedone. Argento non fu coniato a Roma fin al 485, 484, 485 della città, nè oro prima del 557, secondo Plinio, il quale a torto aggiunge che primi i Romani introdussero di alterare la purità delle monete, perchè la lega trovasi già in quelle di Filippo Macedone. L'oro avea moltissima lega, e andò peggiorando dopo Didio Giuliano, finchè Diocleziano lo ritornò in meglio. I medaglioni d'argento sono molto più rari. Poi le monete stesse divengono rare sotto gl'imperatori, ad eccezione di Pertinace, Didio Giuliano, Pescennio Nigro, i Gordiani e Claudio Goto; da questo a Diocleziano

§ 224. — Se la materia indichi ricchezza.

Dalla quantità di monete d'oro mal si argomenterebbe la ricchezza di un paese. In prima non sappiamo quanta parte sieno delle battute, potendo il caso averne conservate più o meno che altrove. Poi v'ha paesi ricchi che non ne batterono, come i re della Siria; e non ne conosciamo di Atene. In Roma furono rare prima dell'impero. Alcune città greche cominciarono coll'oro, e passarono all'argento e poi al bronzo. Di Siracusa, Taranto, Cirene ne abbondano. Città di gran rinomanza, come Corinto, Olinto, Elide scarseggiarono di monete; altre di poca ne abbondarono, come i Tasi, i Durazj ed altre della Magna Grecia. Eckhel afferma ch'è più facile trovare cento monete tasi e di dirachiane o di Marsiglia, che non una degli imperatori Carli, Ottoni, Federichi, Enrichi di Germania. Questa copia viene non soltanto dall'essersene fatte assai, ma dall'esser più grosse e solide e con figure più rilevate, mentre nel medioevo faceansi sottili e di poco rilievo, onde facili a perire.

Le monete ci attestano quanto scarse fossero le comunicazioni regolari fra popoli vicini, e quindi le loro somiglianze. Talora nella medesima provincia, per esempio l'Apulia, l'Etruria, il Lazio, il sistema delle monete avrà per campione il bronzo fra un popolo, l'argento fra un altro; rozzissime saranno le monete qui, mentre a poche miglia sonoquisite.

§ 225. — Come si conia vano.

Dai tre metalli principali, i triumviri monetarij di Roma erano intitolati A. A. Æ. F. F. *auro*, *argento*, *ere flando*, *feriundo*. Queste due ultime voci esprimono i due processi della monetazione: o fondevasi il metallo in una forma vuota che portasse le due im-

pronte; o fondevasi in prima la botella, poi si improntava, sia con un punzone batteandovi sopra il martello, sia con una tanaglia che nei due morsi portava i due conj.

Ci rimase qualche conio antico, e nominatamente uno di Berenice regina d'Egitto; come pure qualche forma di terra per colarvi le monete. Alcuni negarono che mai si fossero fuse, salvo che da falsarj; pure se ne trovano più che non si creda, e non è facile il discernerle dalle battute. Alcune furono ultimamente dal signor Avellino assicurate a Venosa, zecca che così prende posto nella geografia numismatica.

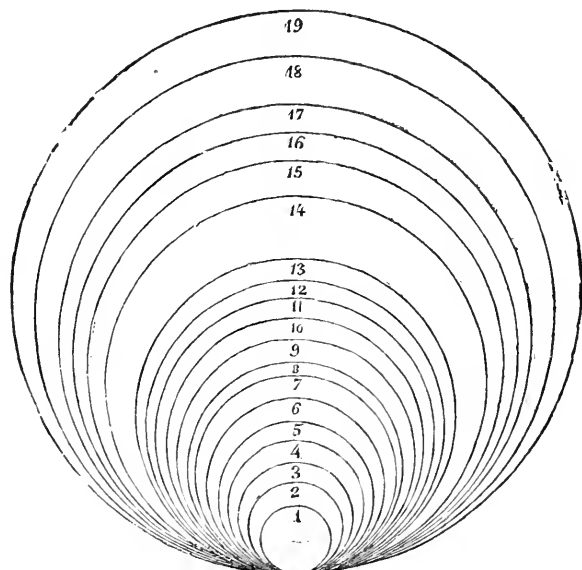
Il primo modo di battere fu di fissare un conio in un ceppo, e un altro tenere colla mano a guisa di punzone, e percuoterlo con replicati colpi di martello. Forse le monete più grandi e i medaglioni batteansi con qualche macchina più forte. Sulle prime un conio era in rilievo, uno in incavo, col che facilmente sdruciolando la moneta, le due impronte restavano di rado eguali.

Servivano alle monete gl'incisori di conj (*colatores*), i saggiatori (*spectatores numularii*), i raffinatori (*cenarii*), i fonditori (*fusarii*, *flatuarii*); gli *æquatores monetarum* ne precisavano il peso; i *suppostores* mettevano i pezzi nel conio; i *malleatores* li battevano. Un *primicerius* soprantendeva all'officina.

Dal trovare le medaglie del conio stesso differenti una dall'altra e con lettere trasposte e fallate, alcuno suppose fossero ciascuna lavorate a mano dagli scbiavi. Altri immaginarono che con un punzone in rilievo imprimevano le lettere in concavo una presso l'altra sul conio prima che fosse temperato, e perciò potessero uscire di linea, ed anche esserne dimenticata qualcuna. Questa parte di tecnica offre molte difficoltà che l'arte finora non ha risolte.

§ 226. — Modulo.

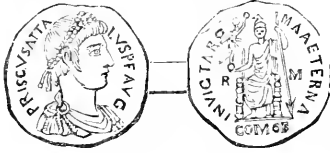
Modulo chiamasi la grandezza delle medaglie, secondo la quale si distinguono. Quelle di bronzo da 12 a 13 linee diconsi di *gran bronzo*; di *mezzo bronzo* dalle 11 alle 9; di *piccolo* le minori; se passano le 13 diconsi *medaglioni*. Per semplificare e precisare le denominazioni si stabilì questo cerchio, e coi numeri corrispondenti s'indica la grandezza della medaglia:



Modulo.

I medaglioni credesi non corressero per moneta, almeno fra i Romani, ma per ornare qualche divinità, o in memoria d'imprese e largizioni, o per adulazione; davansi anche

per ricompensa di guerra, o s'inserivano negli scudetti delle insegne militari. Passata l'occasione, poterono correre in commercio, al qual uopo talora si contrassegnarono. Altri non erano che ornamento o parte del mondo muliebre. La moneta d'argento più grande (13 1/2) che dall'antichità ci arrivasse è quella dell'imperatore Attalo, nel museo Britannico, che credesi unica, e pesa 1203 grani.



STEINBUCHSEL, *Notice sur les médaillons en or du musée de Vienne.*

§ 227. — Il contorno.

Pel contorno, oltre lo studio che se ne fa per discernere le monete false, suole tenersi conto dello spessore (*crassities*). Si sa che le monete antiche erano molto grosse, ma non s'ebbe l'uso d'improntarle sul taglio come noi facciamo. La prima moneta siffatta gl'Inglesi pretendono sia di Cromwell nel 1658; ma il gabinetto numismatico dei Serviti di Firenze ne possiede una toscana d'argento del 1592.

Non tutte le monete sono rotonde, e l'Italia antica ne offre di rettangole e di romboidali; alcune egizie del tempo de' Tolomei e dei Cesari somigliano a un cono tronco; tirano allo sferico quelle di Acanti, d'Egina, di Siracusa; quadrate sono molte delle recentemente trovate di re Battriani.

Nel museo di Nimes è una medaglia detta *pie de cerv a*, perchè ha un'appendice che rappresenta tale figura; e da un lato ha un cocodrillo incatenato e una palma, forse in segno della conquista d'Egitto, colle lettere COLONIA NEMAUSI, e nell'opposto due teste, probabilmente d'Augusto e Agrippa.

§ 228. — Il diritto.

Il diritto della medaglia rappresenta la testa del principe, o il simbolo speciale della città in cui nome fu conata. Questo serve a classificare la medaglia; e quando ambo i lati portano una testa, la moneta si riferisce al più qualificato dei due personaggi. L'imprimere la propria effigie sulle monete fu sempre tenuto come indizio di sovranità; e autonomi chiamansi i paesi o le colonie cui quello fu riservato, come diremo.

Quanto alle teste, alcune sono isolate, altre doppie, o conjugate, o affrontate, od opposte, come dicemmo nella *Gliptica* (§ 157). Conosciamo una medaglia d'Istro, portante le teste dei Dioscuri, una in su, l'altra in giù, per indicare che alternativamente sono nell'emisfero superiore e nell'inferiore.

§ 229. — Il rovescio.

Il rovescio della medaglia porta il tipo, il quale è più generale che non l'iscrizione, sebbene non sia vero quanto Eckhel asserì, che nessuna moneta ne manchi. A tacere altre (tutte però di modulo minimo), fra le inedite pubblicate dagli *Annali di corrispondenza archeologica* (t. XI, p. 278), n'è una di Terea dell'Argolide, portante un Θ all'antica, e sul rovescio un A in quadrato incuso bipartito, e nessun tipo.

Nelle monete auto nome sovente il tipo del rovescio è in correlazione con quello del diritto, e dà i simboli della divinità espressa su questo; il che interviene pure in molte monete di famiglia.

§ 250. — I tipi.

Le città aveano tipi stabili, che venendo concepiti ed eseguiti sotto la sanzione della pubblica autorità, devono esprimere idee nazionali e non capricci individuali. Meriterebbero dunque che vi si cercasse la storia dei costumi, delle credenze, della simbolica: nel che sono tanto più preziosi sovra gli altri monumenti, in quanto non furono restaurati nè alterati o mutli; ed offrendo due composizioni, una sul dritto, una sul

rovescio, spiegansi l'una coll'altra, ed agevolano il modo di leggere cotesta simbolica. Fors'anche per la religione di quei simboli le monete erano collocate nelle tombe.

KNIGHT, *An inquiry into the symbolical language of ancient and new theology.*
 SICKLER, *De typis symboliis in nummis.*

Di tipo talvolta serve la divinità tutelare, come per Atene Minerva, per Delo la lira, che vedesi in queste fig. 1; per Delfo la testa d'ariete del Giove Ammone, 2; oppure edi-



fizj rinomati del paese, come il labirinto pei Gnossi; o particolarità naturali, come pei Cesariensi di Cappadocia il monte Argeo, e pei Samaritani il monte Garizim; o le produzioni speciali, come la spiga pel Metaponto, il silfio pei Cirenaici; o la forma del proprio scudo, come è de' Macedoni e de' Beoti. Talora vi si scolpiseono gli uomini famosi del paese ovvero i fondatori, come Omero per Scio, Ercole per Crotone, per Itaca Ulisse col vigile gallo fig. 1. Dionigi il vecchio, vincitore alle corse, pose tale vittoria sulla moneta fig. 2:



Spesso i tipi sono parlanti, cioè espressione fonetica del nome della città o della famiglia: così la rosa per Rodi, e per Rosas in Catalogna; il cuore per Cardia; una capra (*καρως*) per la città di Egea; un granchio (*καρκαρας*) per Agrigento; un gomito (*αγκων*) per Ancona; un muso di leone per Leontino. Selino ha le foglie di appio (*σειλιου*), Urso nella Betica, un orso, Clide una chiave (*κλειδου*), Celenderis un cavaliere che spinge un cavallo (*κελενδου*), Clunia un porco (*κλυναιου*). Sulle ateniesi la clava di Ercole accompagna il nome dell'arconte Eraclide; tre supplicanti a ginocchio (*ερακλειδου*) alludono al nome dell'arconte Icesio. Il rovescio d'un tetradramma di Demetrio Sotero di Siria presenta una Cerere (*δεμητριου*). Altrettanto ricorre in quelle di romani magistrati; Pan su quelle di Pansa; un vitello su quelle di Vitulo; le muse su quelle di Musa; i trioni sui danari di Lucrezio Trione; il martello su quelle di Mallecolo; il fiore su quelle di Aquilejo Floro; un Giove corinto su quelle de' Cornificj; un toro su quelle della famiglia Thoria, come anche della città di Turio. In quelle della famiglia Furia e Publicia un piede allude al loro cognome di Crassipede. Accolejo Lariscolo pose le tre sorelle di Fetonte mutate in larice.

Alcune hanno tipi osceni, come le monete battute nel monte Pangeo, ad Ejone, ad Amphipoli, nell'isola di Taso, a Lampsaco: ma è noto come alla religione non ripugnasse la rappresentazione anche degli atti più istintivi. D'altri non si sa la ragione; come i Peloponnesiaci la testuggine, gli Sciotti la sfiuge, i Dirachiani il vitello lattante, i Sibariti il bove che guarda indietro, i Lampsaceni di Misia, il cavallo alato. Il toro colla testa umana, che spesso compare su monete sicule e della Magna Grecia, si suppone esprima Bacco, ovvero il ratto d'Europa, talchè quella mezza figura di bove antropomorfo sarebbe la prora di un vascello, equivalente ai rostri che i Romani poi adottarono: altri vi scorge il fiume Acheloo, ad esprimere forse una delle fatiche d'Ercole; mentre Janelli lo crederebbe piuttosto un simbolo del fiume considerato come generatore di


tutte le cose fisiche, giusta il concetto di Talete. Ma non vuoi tacere che simigliante figura fu trovata a Persepoli, e testè a Ninive. In forma alquanto diversa appare in questa moneta di Gela in Sicilia:



la nave, come nella medaglia qui sotto.



Pirene, vicin del quale Bellerofonte prese il cavallo Pegaso; perciò questo animale è effigiato nelle sue monete:



Creta, il gigante Talo, che credeasi fare ogni giorno il giro dell'isola (CAVEDONI).

Efeso, la testa di Eraclito filosofo.

Epiro, testa di Giove, e r' un'aquila.

Eraclea in Macedonia, un elmo da un lato, dall'altro uno scudo.

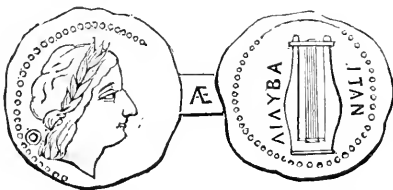
Etolia, testa di Mercurio e un cinghiale.

Eubea, testa di bove.

Giudea, una palma.

Gnosso di Creta, la testa di Giove e di Minosse, e il labirinto quadrato.

Lilibeo (*Marsala*) la cetra (qui sotto).



Melos, il melogranato.

Paro, testa di Medusa, e r' un bove.

Popolonia, che nell'idioma nazionale è *Popluna*, la luna.

Samo, una Giunone; talvolta un'Amazone che tiene una corona.

Scio, testa d'Omero da un lato, dall'altro una sfinge e una lira.

Side, il melogranato, che così chiamasi in greco.

Smirne, la madre degli Dei (pag. seguente).

Sparta, Castore e Polluce a cavallo.

Tebe di Beozia, un'anfora a due manichi e lo scudo beotico:

Tespi, una musa e una lira.

Una figura triangolare con tre piedi riuniti a una testa, che ancora considerasi

come simbolo della Sicilia, vedesi pure in monete di Cilicia, di Pamfilia, di Cipro, e su vasi patenataici; ma non ne è data spiegazione soddisfacente.



Sulle monete ricorrono animali fantastici. L'aquila bicipite viene dal favoloso animale *hanca* delle tradizioni musulmane, il quale dicono rapisca l'elefante e il bufalo, come il corvo rapisce i sorci. Primi la posero nelle loro medaglie i Turcomani che nel XIII secolo governarono la Palestina e il Diarbekir, e si trova in monete di bronzo di Malek el-Salah Mahmoud del 615 dell'egira, 1218 d. C.

Reiske avea preteso fosse un omaggio reso a Federico II: ma prima la spedizione di questo cadde

solo nel 1228; inoltre l'aquila a due teste non fu adottata dagli imperatori prima del 1343, e precisamente da Lodovico il Bavaro, forse per indicare l'accoppiamento di due sovranità avvenuto pel suo matrimonio con Margherita d'Olanda. Egli l'adopra però come re; come imperatore conservando l'aquila d'una testa sola, forse fin quando, nell'ultima crociata, qualche Tedesco o Fiammingo, insignoritosi d'uno stendardo turco, pensò farne onore allo stemma imperiale.



MARSDEN'S *Numismata orientalia*, p. 435.

ADLER, *Collectio nova*, p. 108.

GATTEHER, *De origine aquilae imperialis*. (Soc. di Gottinga, t. X. p. 241).

LONGPÉRIER, *Revue archéologique*, 1843.

A questi tipi principali se ne trovano talora uniti altri variatissimi, e probabilmente posti dal monetiere per bellezza o per distinzione. Così sui didrammi di Siracusa, che da una parte recano la testa di Pallade, dall'altra il Pegaso, accanto alla prima trovansi o un arco o una faretra, o un tripode, o un gallo, o una chimera, o altri sigilli. Vedansi quelle del seguente decadramma siracusano, che a grandezza eguale esiste nel museo Britan-



nico, pesante 625 grammi d'argento, e che porta la testa di Timoleone. In tal genere sono ricchissime le monete di famiglie, fatte benissimo.

Altre volte un segno vi fu incuso dopo, talora con poca arte e guastando il tipo.

Quanto corredo di cognizioni storiche, paleografiche, artistiche richiedonsi da numismatico, giacchè per lo meno settantamila tipi diversi si conoscono! Quest'abbondanza di tipi ci fa sentire una superiorità moderna, cioè la costanza nostra ad un peso e ad una misura, con gran vantaggio del commercio.

§ 251. — Del blasone.

Il discorrere dei tipi ci porta naturalmente a parlar del *blasone*, distintivo della nobiltà. Gli stemmi o arme costituiscono un linguaggio geroglifico come quello intagliato sopra le faccie degli obelischi; e l'arte del blasone consiste nel saper scrivere e leggere in questo idioma.

Si considerano nelle arme due elementi: il fondo detto *campo* o *scudo*; e le figure su quello dipinte od incise, chiamate *segni*. Lo scudo è sempre coperto o d'uno dei quattro colori, rosso, turchino, verde e nero; o d'uno dei due metalli, oro e argento; o d'una delle due fodere, ermellino e vajo. Pei segni, oltre i quattro colori nominati, usa anche il color naturale o di carnagione.

La prima regola del blasone è di non porre metallo sopra metallo, nè colore sopra colore; e sono false le arme che se ne dipartono, eccetto tre o quattro scudi in tutta Europa, nei quali la regola è violata per cause particolari e conosciute.

Lo scudo era diviso in *capo* cioè la parte superiore, e *punta* cioè l'inferiore; e sopra una e l'altra poteva esser posto, come segno ed in positura variabile, uno degl'infiniti esseri della creazione naturale e fantastica.

I segni collocati sono tutte le parti d'un'armadura; tutti gli animali, vòlti sempre dalla sinistra alla dritta; e tutti i vegetali; della religione, principalmente la croce; finalmente alcune impronte particolari, come la *banda*, specie di nastro che attraversa il campo da dritta a manca, la quale assume il nome di *sbarra* se lo attraversa da sinistra a dritta, e di *fascia* se collocata orizzontalmente.

Il blasone fra gli antichi formava una parte essenziale ed integrale dell'arredo militare: sta dipinto per lo più sugli scudi e le bandiere; trovasi anche spesso sulla prora delle navi e sopra suggelli: ma non conosciamo fosse, come nel medioevo, applicato all'architettura, ai mobili e alle vesti; se pure non si citino un passo di Ezechiele, e le *tunole* della calzatura de' nobili romani.

In Omero son armi evidentemente blasonate quelle di Pandaro, d'Agamennone e d'Achille. Gli scudi artistici d'Achille, d'Ercole, di Enea si allontanano affatto dagli usi araldici, e invece degli emblemi e delle ordinarie divise degli eroi, contengono intere cosmogonie. Nei *Sette a Tebe* Eschilo suppone che, dai baluardi di Tebe, Eteocle domandi chi sono i guerrieri che scorge alla testa de' varj corpi di truppe; e un esploratore glieli nomina, descrivendo i loro stemmi. Nel principio delle *Fenici* di Euripide Antigone salta s'una torre del palazzo d'Edipo, chiede a un vecchio i nomi dei capi, e il vecchio le risponde: — Osservai con attenzione i loro emblemi quando andai incontro a vostro fratello, e li riconoscerò facilmente ». Nel mezzo della tragedia, un vecchio, scendendo dalla cittadella, va a raccontare a Giocasta gli apparecchi del combattimento, le nomina i capi, e ne descrive gli stemmi. Filostrato nella vita di Temistocle dice, che i re di Persia avevano per divisa un'aquila d'oro s'uno scudo. Negli *Ellenici* di Senofonte si legge che i cittadini di Sicione portavano la lettera S sui loro scudi, e i cavalieri tebani una mazza dipinta.

Plinio (*Hist. nat.* xxxv, 4) dice che i combattenti all'assedio di Troja avevano emblemi dipinti sugli scudi, e soggiunge che i Cartaginesi soleano dipingere e incidere emblemi sulle loro armi. Appiano nella *Guerra di Sicilia*, narra che Sesto Pompeo, dopo una vittoria sopra di Augusto, si fece chiamare figlio di Nettuno, e mutò il colore del suo scudo.

Fra gli antichi hanno pure impronte distintive gli stendardi guerreschi di terra e di mare. Nel capo n dei *Numeri* è detto che gli Ebrei accampavano intorno al Tabernacolo ognuno sotto i vessilli e le insegne proprie, secondo le famiglie e i casati. Nelle *Supplici* di Eschilo, Danao grida che riconosce alle loro insegne i vascelli degli Egiziani che lo inseguono. Nell'*Antigone* di Sofocle, da un'antistrofe del coro risulta che

i Tebani portavano un dragone; probabilmente il dragone di Cadmo fondatore di Tebe, atteso che, nella *Ifigenia in Aulide* d'Euripide, la terza strofa del primo coro dice chiaramente che i vascelli de' Beoti avevano sugli standardi Cadmo con un serpente d'oro in mano. Da alcuni passi di Geremia relativi a Babilonia sembra che gli Assiri spiegassero sulle insegne una colomba; lo confermano due versi di Tibullo nella 7^a *elogia* del II libro; forse dal nome della regina Semiramide, che significava colomba. Un'aquila d'oro colle ali aperte, intessa sulla punta d'una picca, era anche al tempo di Senofonte l'insegna militare de' re di Persia (*Ciropedia*, I, 10).

L'*Eneide* è tutto sparso di particolarità araldiche, e a molti passi può forse darsi una nuova interpretazione. Nel IX libro Virgilio dice che il guerriero Clenore non avea che una spada nuda e un bianco scudo: *Euse levis nudo, parmaque inglorius alba*. Questo verso prova che i guerrieri della primitiva Italia non poneano sui loro scudi che il blasone delle lor famiglie, giacchè Clenore, di nascita illegittima come figlio di una schiava del re di Meonia, non reca nessun emblema nè sulla spada nè sullo scudo.

Nel libro I Enea sale uno scoglio esplorando intorno il vasto mare, se veda apparire la nave di Capi, o le *armi* di Caico su l'eccelsa poppa; che forse erano uno stendardo di colore particolare, o distinto da segno speciale. Nel medesimo senso spiegherei quel del libro X, in cui Giunone irritata domanda a se stessa che cosa le giovò « piantar *armi* sulla poppa delle navi di Turno? »

Nel VI, Enea alza una tomba a Deifobo, e vi pone il nome e le *arme* di lui. Servio commentando scrive « cioè le *arme* dipinte »; il che prova che i Romani usassero *armi* così dipinte fino al IV secolo.

L'uso di sottoscrivere le lettere col nome fu introdotto assai tardi, e dappertutto si cominciò dal seguarle con un suggello: e per verità nell'origine di tutti i popoli i nomi sarebbero stati mezzi incertissimi per provare l'identità delle persone, non essendo ereditarij.

Nel VII dell'*Iliade* si trae a sorte chi di nove greci eroi deva provarsi in campo con Ettore. Ognuno segna la sua tessera, e la gitta in un elmo. Nestore agita le sorti, e ne è tratta una, mostrata in giro da un araldo ai nove pretendenti. Che quella tessera fosse un'impronta di suggello è provato dal vedere che gli otto primi Greci, cui venne presentata, non la riconobbero per loro; ma giunto il banditore al telamónio Ajace questo ravvisò il suo segno e l'accettò.

Nelle *Trachinie* di Sofocle, Dejanira manda per mezzo di Lica una tunica ad Ercole, e dice: — Egli riconoscerà facilmente che il dono è mandato da me, perchè vi posi il mio suggello ». Nell'*Ippolito* d'Euripide, Teseo ricevendo una lettera di Fedra, esclama: — Quai dolci memorie ridesta in me l'impronta del suo suggello! » ed aggiunge: — Apriamola ». Il che prova che le lettere degli antichi erano chiuse, non aperte, e con suggello pendente. Giuseppe Flavio, nel capo 5 del XII libro delle *Antichità giudaiche*, racconta che Areo re di Sparta scrisse a' Giudei una lettera sopra un foglio quadrato, con un sigillo rappresentante un'aquila con un serpente fra gli artigli.

D'ordinario quando gli antichi adottavano un sigillo, lo componeano dietro ad un fatto notevole nella loro famiglia. Plutarco in *Mario* narra che Silla ne fece fare uno, dov'era rappresentato in atto di ricevere Giugurta dalle mani del re Bocco, e se ne servì per le sue lettere.

Due altri fatti provano che le *arme* araldiche fra gli antichi erano in molti casi, come furono sempre nel medioevo, un segno ereditario, destinato a consecrare la tradizione delle famiglie. Ovidio nel VII delle *Metamorfosi*, Plutarco in *Teseo*, Seneca nel 3° atto dell'*Ippolito* narrano che Egeo re d'Atene, avendo ricevuto uno straniero alla sua tavola, costui trasse il pugnale per trinciar le carni, e che avendo il re osservato gli emblemi incisi sul manico, ebbe tosto riconosciuto suo figlio Ippolito, partoritogli da Etra figlia di Piteo, re di Trezene. Svetonio, in *Caligola*, riferisce che l'imperatore, geloso delle antiche famiglie nobili di Roma, tolse ai Torquati la collana ereditaria, ai Cincinati i capelli lunghi e inanellati, ed il soprannome di Magno alla famiglia de' Pompei.

Il blasone delle *arme* romane è l'anello pel quale si connectono l'antichità e il medioevo; e contiene pressochè tutti gli elementi coi quali, sullo scorcio dell'XI secolo, fu raffinata la scienza degli stemmi.

Vegezio dice, al cap. 8 del II libro, che ogni coorte aveva un tempo emblemi differenti

dipinti sopra gli scudi, « come (prosegue egli a dire) si adoperava ancora a' nostri giorni per dare ai soldati facilità di riconoscersi nelle mischie ». Quegli emblemi erano dipinti all'esterno degli scudi; sull'interno era il nome del soldato che lo portava. Ma quali erano questi emblemi? Quei che conosciamo non seguono le regole blasoniche: gli Ercoliani Nuovi avevano un'aquila d'oro, posata s'un ramo d'albero, in campo di zaffiro orlato d'oro; i Teodosiani Secondi, un toro d'oro al piede d'una montagna verde, in cima della quale il busto d'un Moro, con un pileo in una mano e una corda nell'altra; i Vecchi Menapi portavano un serpente d'oro in campo verde orlato di rosso e d'argento con uno scudetto d'oro nel centro; e così via.

Gli arcieri Galli delle bande giovani avevano campo azzurro col margine cinto da due cerchi, de' quali l'interno era d'oro, l'esterno rosso; nel centro dello scudo eravi un globo rosso entro un cerchio d'argento, portato da due aquile, l'una a dritta, l'altra a sinistra, e tra le due aquile un cartello coll'effigie degl'imperatori d'Oriente e d'Occidente. Gli arcieri Galli delle bande vecchie avevano le stesse armi, senonchè il globo era chiuso fra due cerchi, l'uno d'argento l'altro rosso; e nel cartello erano alcune parole mezzo delineate, che rappresentavano la legge. Lo stemma de' Celti Veterani erano, in campo rosso, due dragoni d'oro, uscenti da un cippo in palo, e che si guardavano l'un l'altro. Quello de' Bracati Vecchi erano, in campo azzurro, due corna d'oro, uscenti da un cippo in palo dello stesso metallo.

Ecco un vero blasono co' suoi smalti e i suoi segni; blasono simbolico e significativo, ma veramente originale, e quale non l'avrebber mai potuto inventare gli araldi del x o dell'xi secolo.

Nelle corse del circo si ravvisano evidentemente i tornei; e i diversi colori assunti dalle fazioni, corrispondono a quelli de' cavalieri e de' concorrenti d'arme. Virgilio, nel v dell' *Eneide*, le fa celebrare in Sicilia ad onore dei mani d'Anchise, e vi sono già quattro *fazioni*, e a quattro si limitarono anche in appresso fino agl'imperatori, cioè i Bianchi, i Rossi, gli Azzurri, i Verdi. Domiziano v'aggiunse i Gialli e i Paonazzi. Gli stessi colori servirono pe' tornei; se non che vi si aggiunse il nero, proprio de' cavalieri in lutto, e le due pelliccie d'ermellino e vajo, produzioni nordiche, sconosciute sotto il sole della Magna Grecia e dell'Italia.

Il blasono romano disparve in Occidente insiem coll'Impero; in Oriente si congiunse nell'xi secolo col nuovo blasono dei Crociati; e l'uno e l'altro uscirono da Costantinopoli il 29 maggio 1453, quando Maometto II vi entrò co' Turchi.

Alle crociate cominciò il blasono un'era nuova, co' tornei; e il cerimoniale che ne regolava le particolarità, dee aver contribuito a ridur regolare la lingua del blasono.

Posteriori sono le cronache latine e i romanzi, dov'è parlata la lingua araldica. Goffredo conte d'Anjou, che fu fatto cavalier del Bagno a Rouen da Enrico I d'Inghilterra, di cui divenne genero, portava, secondo il Monaco di Marmoustier, leopardi d'oro sullo scudo, poco innanzi al 1130. Nei *Romanzi di Berta dai grandi piedi* d'Adenes, circa il 1260, al versetto xli leggesi una formola araldica regolare e completa: Era ella della stirpe del prode conte Glasur, che aveva per arma un liono azzurro in campo d'oro ».

Divenuto il blasono scienza complicata e profonda, dottori n'erano gli araldi, a cui dobbiamo i primi libri su tal materia, fra i quali tengono il primo luogo quelli dell'araldo Berry e dell'araldo Sicilia.

Adunque il blasono del medioevo è nuovo, chi guardi le sue regole; antico, chi consideri i suoi elementi; d'ogni tempo, chi ponga mente al suo scopo. Ai giorni d'Agamennone, siccome a quelli di Bajardo, un gentiluomo portava sopra lo scudo la storia propria o della sua famiglia; solo nell'xi secolo trovossi un'arte di combinare i caratteri: innovazione considerevole, ma non creazione.

Gli araldi ammisero quattro colori, sotto il nome generale di *smalto*; due metalli, oro e argento; e due pelliccie o fodere, l'ermellino e il vajo. Il fondo di queste fodere era d'argento o bianco; e le macchie, nere per l'ermellino, azzurre pel vajo; avevano a un di presso nel primo la forma d'un ferro di lancia, nel secondo il profilo d'una campanella. Dappoi s'inventarono l'antiermellino e l'antivajo, due fodere immaginarie, il fondo e le macchie delle quali erano in ordine inverso del colore.

Dopo il colore, il metallo e la fodera del campo, i re d'arme ne regolarono le divi-

sioni, delle quali ammisero quattro generali, eseguite con una linea; la perpendicolare, l'orizzontale, la traversa da destra a sinistra e la traversa da sinistra a destra. Combinate producevano infinite altre divisioni. *Inquartato* era detto lo scudo spartito a guisa di croce; *palato* o *in palo*, se a linee perpendicolari; *fasciato*, se a più linee orizzontali; *a scacchiere*, se a linee orizzontali e perpendicolari insieme; se era segato da più traverse da sinistra a destra e da destra a sinistra, dicevasi *ammandolato*.

Le figure erano od onorevoli o men onorevoli. Le onorevoli empivano il terzo dello scudo, ed erano:

Il *capo*, banda che occupava l'alto dello scudo, e rappresentava il diadema de' re antichi;

La *fascia*, che occupava il mezzo dello scudo orizzontalmente, e rappresentava una sciarpa;

Il *palo*, ritto nel mezzo dello scudo perpendicolarmente, a figurare un bastone di battaglia o piuttosto di steccato;

La *banda*, diagonale da dritta a sinistra, e rappresentava una banderuola;

La *sbarra*, specie di piuolo che traversava lo scudo da sinistra a destra, ed era in generale indizio di bastardo;

La *croce di sant' Andrea* banda e sbarra combinate; ed è una specie di staffa, di cui servivansi un tempo i cavalieri.

Le *croci* passavano il numero di cento, ma le più adoperate erano la ordinaria o piena, l'ingraticolata, la isolata, la potenziata (cioè con una traversa a ciascun capo), la croce pomarra, la croce a àncora, la croce ricrociata. In generale la croce era indizio di crociata, del pari che le conchiglie e la mezzaluna.

La *scaglione*, che somiglia una squadra col vertice verso il capo dello scudo, era, come la croce di sant'Andrea, un oggetto di torneo.

La *pergola* avea la forma d'un Y: alcuni araldi vi ravvisarono un pallio di vescovo.

Il *quadrante* era un canto dello scudo, ordinariamente il quarto all'angolo della dritta, a fianco del capo.

La *bordura*, sorta di fascia intorno allo scudo.

L'*orlo*, lista interiore.

Il *merletto*, lembo fiorettato.

Lo *scudetto del cuore*, piccolo scudo nel centro del grande.

Il *gherone* in forma d'un Y come la pergola, ma dove l'intervallo dei due rami era pieno.

Di pochi stemmi sono conosciute l'origine e la precisa significazione. Il più delle Case vollero attribuirli ad avventure strane, romanzesche, poco provate, e divulgate dagli araldi sull'appoggio di argomenti che più non esistono. Moltissimi vengono da giuochi di parole, da lazzi, da somiglianze di nomi. Quei che riproducono con simboli il nome di chi li porta, sono detti *arme parlanti*; così un orso era l'arma degli Orsini. Talvolta rammentavano una professione; e lo stemma de' Medici componevasi di pillole, che poscia cangiarono in focaccine o palle. Talaltra derivano da aneddoti e particolarità personali: Laroque narra che Guglielmo il Bastardo prese per arma un leopardo d'oro in campo rosso, perchè il leopardo, secondo Plinio, è frutto d'una pantera maschio e d'una lionessa.

Annettesi al blasone l'*impresa*, o come i Francesi dicono, *devise*; insegna, mediante la quale personaggi cospicui solevano distinguersi dagli altri, o esprimere desiderj o pensieri. Si compone del corpo e dell'anima, ossia del *sogetto* e del *motto*: il primo è la figura di qualche oggetto naturale od artificiale, che possa porgere un concetto; il secondo è quasi la dichiarazione, la conferma, il rinalzo del primo. Ad un'impresa perfetta Paolo Giovio richiede cinque condizioni: 1° giusta proporzione dell'anima col corpo; 2° non sia oscura, nè però tanto chiara ch'ogni plebeo la intenda, 3° dia bella vista; 4° non riceva alcuna forma umana; 5° il motto vuole comunemente essere d'una lingua diversa dall'idioma di colui che fa l'impresa, perchè il sentimento sia alquanto più coperto, breve, ma non tanto da lasciar ambiguità.

Pure si conoscono alcune significative e nobili imprese, con sola l'anima o solo il corpo, come quella di Cesare Borgia, *Aut Caesar aut nihil*; e quella di Lodovico il Moro, la quale esprimeva l'Italia in forma di regina, con vesta d'oro ricamata a ritratti di città;

e dinanzi di essa uno scudiero moro con una scopetta in mano « per nettarla d'ogni bruttura », volendo s'intendesse, lui essere arbitro dell'Italia e assettarla come gli pareva. Noto è che alcuno gli disse: — Avvertite, che questo servo, maneggiando la scopetta, viene a trarsi tutta la polvere addosso ». E fu vero pronostico.

Gli stemmi appartengono ai casati, e quindi son detti *gentilijz*; le imprese s'appropriano ad un individuo: sebbene talvolta l'impresa di qualche uomo grande siasi in-quartata nelle sue arme, e più spesso aggiunto il motto allo stemma di famiglia.

Il Cinquecento fu il secol d'oro delle imprese: i grandi capitani ne chiedeano ai grandi letterati: ora sono cadute, e solo ne fa uso ancora qualche tipografo.

Dagli scritti di Paolo Giovo, di Gabriele Simeoni, di Lodovico Domenichi, di Camillo Camilli, di La Colombière, e dalle *Sententiose imprese et dialogo del Syneone al serenissimo duca di Savoia* (Lione 1560) ne trarremo alcune.

Il tempio di Diana incendiato, col motto *Alterutra clarescere fama* (*Distinguersi, non importa il come*), fu l'impresa di Luigi Gonzaga, detto il Rodomonte, e conveniente ai troppi che cercano fama ribaldeggiando.

Uno scudo col motto *Aut cum hoc aut in hoc*; impresa del marchese di Pescara, capitano di Carlo V.

Uno scoglio contro cui frangonsi le onde, col motto *Conantia frangere franguntur*, impresa di Vittoria Colonna, a cui dopo la morte del marito non mancavano invidiosi e maligni.

Un uomo selvaggio colla mazza in mano, e il breve *Mitem animam agresti sub toy-mine servo*; impresa di Carlo d'Amboise, governatore di Lombardia per Lodovico XII. Federico di Napoli ebbe un libro che brucia, col motto *Recedant vetera*, a significar l'oblio delle ingiurie ricevute.

Un cartello in bianco, col motto *Nec spe nec motu*, don Ferrante Gonzaga.

Una stadera col *Hoc fac et vives*, il conte di Madalone.

Una bussola colla calamita ed il motto *Aspicit unam*; è impresa amorosa, trovata dal Giovo per Sinibaldo de' Fieschi.

Una mezza luna, e *Donec totum impleat orbem*; impresa d'Enrico II di Francia, per onorare Diana di Poitiers.

L'eclissi del sole per l'interposizione della luna, col motto *Totum adimit quo ingrata refulget*; impresa del cardinale Ascanio Sforza contro Alessandro VI, il quale, dovendogli in gran parte il papato, ne l'aveva ricambiato con far cacciare da Milano il fratello.

Alfonso di Ferrara ebbe una bomba che scoppia *à liu et temps*.

Atlante col motto *Sustinet nec fatiscit*; impresa di Andrea Gritti, provveditore de' Veneziani.

Un'urna piena di pietruzze nere con una sola bianca, e il motto *Equabit nigras candida sola dies*; impresa di Jacopo Sannazaro, il quale sperava poter col tempo piacere alla sua donna.

La bugna delle pecchie cui l'ingrato villano col fumo uccide per cavar il miele e la cera, col motto *Pro bono malum*; impresa di Ludovico Ariosto che diede l'immortalità agli Estensi.

Un termine, col motto *Vel Jovi cedere nescit*; impresa di Erasmo da Rotterdam.

Il caduceo col cornucopia, senza motto; impresa di Andrea Alciato, esprime che la dottrina gli aveva acquistato ricchezza.

Un anello di diamante, con dentro il sole e la luna, e il motto *Simul et semper*; impresa per due reali conjugi, immaginata dal Simeoni.

Una leva a corde che serve a caricar la balestra, col motto *Ingenium superat vires*; impresa di Fernando Gonsalvo per dimostrare come nella guerra gli stratagemmi gli valevano più che le forze.

Un filugello col motto *Sol di ciò viro*: impresa del conte Massimiliano Stampa, alludendo al cognome di sua moglie Anna Morona.

Con una vite appoggiata ad un olmo e il motto *Quiescit vitis in ulmo*, Alda Torella dinotava il conjugale suo affetto,

Un pallone percosso, *Percussus elevor*; impresa di Carlo Orsini.

Crogiuolo posto sul fuoco con verghe d'oro dentro, e il motto *Sicut aurum igni*;

impresa di Alberto da Stripicciano, per la sperimentata sua fede verso il principe.

La stessa col motto *Probasti me, Domine, et cognovisti*, assunta da Francesco di Gonzaga duca di Mantova, vincitore al Taro, calunniato appresso il senato veneziano per non aver perseguito i Francesi dopo quella vittoria.

Girasole, col motto *Vertitur ad solem*; impresa di Livia Tornietta. E più ingegnosamente Giambattista Lioni figurò un eliotropio, col motto *Soli et semper*.

Argo che guarda *Io* trasformata in vacca, col motto *Frustra vigilat*; applicata a marito geloso e deluso.

Ramo di palma attraversato con uno di cipresso, e il motto *Erit altera merces*, significava o vincere o morire, essendo la palma simbolo di vittoria, e il cipresso di morte; impresa di Marc'Antonio Colonna.

Una mano che arde nel fuoco, col motto *Fortia facere et pati romanum est*; impresa di Muzio Colonna, allusiva all'antico Muzio.

Alquanti giunchi in una palude turbata dai venti col motto *Flectimur non frangimur undis*; impresa de' Colonesi, sfuggiti allo scempio dei baroni fatto da Alessandro VI.

Veltro in riposo, col motto *Quietum nemo impune lacessit*; impresa di Francesco Sforza duca di Milano.

Albero con un ramo staccato, e col motto *Uno avulso non deficit alter*; impresa del duca Cosmo, succeduto all'ucciso duca Alessandro.

Camello che intorbida l'acqua, col motto *Il me plait la trouble*, impresa di Virgilio Orsini, gran capitano.

Una pianta d'ellera appigliata ad una pianta, col motto, *Si vivet vivam*; uno specchio rovesciato, col motto *Aversum ceteris* (*Non rendo che la immagine sua*); due mani che s'incontrano nell'ombra, col motto *Vel in tenebris* (*Anche nel bujo*); un argine in mezzo a un fiume, col motto *Obruunt non dirimunt*; una lanterna sorda, col motto *A te palese*; son le imprese di amanti.

Così un monte che fuma, col motto *Di fuor si legge*; la fenice nel fuoco, col motto *Perit ut virat*; una face che arde, col motto *Hasta la muerte* (*Sino alla morte*); una lampada ardente, col motto *Fin che duri*, e una farfalla che si brucia al lume di candela, col motto del Petrarca *M'è più grato il morir che il viver senza*.

Ricorderemo pure un lauro, albero sempre verde, col motto *Ita et virtus*, impresa del duca Lorenzo Medici; un leone che tocca una rosa, e *Mitem animum sub pectore forti*; un pozzo, col motto *Fit purior haustu*; un vascello colle vele calate che va a forza di remi, e col motto *Propriis nitar*.

Con un cipresso secco, circondato d'ellera verde e il motto *Hæret inexpletum*, don Antonio Gusman dimostrava che, quantunque la sua donna fosse morta, vivo ancora durava il suo amore.

La casa di Trimouille ebbe una ruota di carretta, *Sans sortir de l'ornière*.

La casa di Crequi un porcospino, intimando *Quel nul ne s'y frotte*.

Il marchese di Bressieu un vascello a vele e remi, e *Remigiis utar si non afflaverit aura*.

Le Colonne d'Ercole e in mezzo l'aquila, col motto *Plus ultra*, è impresa di Carlo V, inventata da Luigi Marliano milanese suo medico, alludendo al dominio delle Indie.

Un istrice coronato, col motto *Cominus et eminus*; impresa di Ludovico XII.

Enrico IV ebbe una spada e *Raptum diadema reponit*, per indicare il recuperato regno; poi una mano tenente l'ulivo e la palma col motto *Clemens victor*. Le sue inimicizie e le speranze erano indicate da un sole levante colle parole *Adversatur Iberis*, e da una palla imperiale colle parole *Maneat nostros ea cura nepotes*.

Anna d'Austria, moglie di Luigi XIII, ebbe un ermellino che *Intaminatis fulget honoribus*; una luna e *Geminet sol parvus honores*; un cigno *Candore notabilis ipso*; una stella che *Cælo hæret, terris lucet*.

Pel cardinale di Richelieu si fecero queste: un garofano incarnato mischio di bianco, e *Candorem purpura servat*; un'aquila col fulmine, ed *Expertus fidelem Jupiter*; un sole con un quadrante, e *Nec momentum sine linea*; tre gigli legati con un cordone rosso, e *Sola mihi redolent*.

Carlo cardinale di Lorena assunse la conchiglia che genere la porpora, e *Nobiscum purpura nata est*.

Francesco di Lorena duca di Guisa, una quercia, e *Druidis hæc nota potestas; un dado, e Stabo quocunque ferar.*

Per Anneo di Montmorency connestabile di Francia si fecero queste: un lionc che si posa, e *Vaillant e veillant*; un arancio fiorito nella cassa, e *Nil mihi tollit hiems*; una vittima sgozzata a piè dell'altare, e *Moriendo sacra tuetur.*

Per Bertrando Duguesclin un rinoceronte, e *Dat virtus quod forma negat*, alludendo alla sua deformità; un lupo, e *Penitus discordat ab Anglis*, perchè lupi in Inghilterra non vi sono; un sole rivolto verso il mar occidentale, e *Per me nunc splendet Iberus*, alludendo alle sue vittorie in Spagna.

Gaucher de Castillon, ajo dei principi di Francia, prese un centauro col motto *Regis tutela futuri*; un leone che tiene una bilancia, e *Vis adjuvat æquum*; una campana che si suona pei temporali, e *Terroris terror.*

Per famoso Simone di Montfort che combattè gli Albigesi e vi peri, un'idra abbattuta, e *Numerus non Hercule major*; il segno del sagittario, e *Cælestes dirigit ictus*; un sole che si riflette in uno specchio, e *Si Deus aspicit ardet*; una mano che dalle nubi tiene un incensiere, e *Pereundo numen honorat.*

Altre divise sono per la Casa reale di

— Bourbon . . .	<i>Esperance.</i>
— Inghilterra . . .	<i>Dieu et mon droit.</i>
— Scozia . . .	<i>In deffens.</i>
— Bretagna . . .	<i>A ma vie.</i>
per quelle di Anjou . . .	<i>Los.</i>
— Montmorency . . .	<i>απ'αυτο; (senza errare).</i>
— Nevers . . .	<i>Fidcs.</i>
— Coetmen . . .	<i>Item item.</i>
— Kermenguy . . .	<i>Tout pour le mieux.</i>
— Juch . . .	<i>La nonpareille.</i>
— Molien . . .	<i>See, pobl (Guarda, popolo).</i>
— Clermont . . .	<i>Si omnes, ego non.</i>
— Elbene . . .	<i>El più fidele.</i>
— Montchal . . .	<i>Certamine parta.</i>
— Lannion . . .	<i>Prementem pungo.</i>
— Creil . . .	<i>Agere et pati fortia.</i>
— Chalency . . .	<i>Virtus mihi numen et ensis.</i>
— Chaponay . . .	<i>Gallo canente spes redit.</i>
— Levy . . .	<i>Duris dura frango.</i>
pei cavalieri di san Michele . . .	<i>Immensi tremor oceani.</i>
— di santo Spirito . . .	<i>Duce et auspice.</i>
— del Toson d'oro . . .	<i>Pretium non vile laborum.</i>
— della Giarrettiera . . .	<i>Honny soit qui mal y pense.</i>

Vi appartengono i gridi di guerra; e i duchi di Borbone usavano *Mon-joye Bourbon*, o *Mont-joye nostre Dame*; quei d'Angiò, *Mont-joye Anjou*, oppure *Vallie*; quei di Borgogna, *Mont-joye saint Andrieu*, o *Mont-joye au noble duc*; quei di Bretagna, *Saint Malo au riche duc*; quei di Normandia, *Dieux aye, Dame Dieux aye*, cioè Dio e Nostra Donna ci ajuti; i Montmorency, *Dieu aide au premier Chrestien*; i conti di Champagne, *Passavant li meillor . . .*

§ 252. — La leggenda.

Non è estraneo questo discorso alle medaglie. Ora tornandovi più particolarmente, aggiungeremo che *leggenda* diconsi le parole che girano attorno al dritto ed al rovescio. Di *iscrizione* serbauo il nome a quelle che talvolta tengono il luogo della testa o del tipo; ovvero stanno entro al tipo stesso, o sopra un'ara, o s'uno scudo. Le une e le altre talora vanno a rovescio, il che non pare derivi soltanto da inavvertenza dell'incisore che scrivesse dritto la matrice, giacchè in antichissime si trova la scrittura per dritto, in alcune anche insieme dritto e retrogrado. Così in una antichissima di Buxento

di Lucania è ΠΥΘΕΣΣ e ΣΟΝΙΪΚΣ. Alle volte è bustrofedata, come ΑΚΡΑΤΑ ΑΝΙΤΝΑ per ΑΚΡΑΤΑΝΤΙΝΑ.

La leggenda talvolta si estende su tutte due le faccie, e talaltra si divide perfino la parola, per esempio ΤΡΑΑΑΙΑΝΩΝ — ρ) ΚΑΙ ΑΡΕΩΝ; ovvero ΑΕΥΚΑΔΙΩΝ — ρ) ΤΩΝ ΚΑΙ ΚΑΛΥΔΙΑΝΩΝ

Non sempre sono nella lingua del paese, ma alcuni vinti adottarono quella del vincitore, come la greca l'Oriente dopo le conquiste di Alessandro: le colonie romane, e anche il Basso Impero si valsero del latino che infine restò quasi unico linguaggio numismatico in Europa. Ve n'ha di greche, ove son miste due lingue; così nelle *jeistofore* d'Asia ΑΙΑ. ΜΥΣΚΟΥ. Ρ. ΛΕΥΤΙΛΥΣ ΙΜΡΕΑΤΟΡ: in altre il greco con lettere siriane. I Greci nelle più antiche serbarono anche il dialetto proprio, che poi poc'a poco deposero pel dialetto comune.

Molte monete antiche sono anepigrafi, cioè senza scritta alcuna. Le sigle si spiegano coll'arte che dicemmo nella Paleografia. Vi si trovavano talvolta alcune lettere *solitarie* o note aritmetiche, ben distinte da quelle che ne esprimano il valore. I numografi sbizzarirono nell'interpretarle; ma ora sembra consentito non fossero che note per tener in ordine i conj e i punzoni, per norma dei fabbricanti.

§ 235. — Il campo.

Il *campo* è la superficie che ricevette l'impronta; e lo studiano per distinguere le falsificazioni.

§ 234. — L'esergo.

Esergo, cioè *fuor d'opera*, diconsi le parole o i segni al basso della medaglia, che non appartengono nè alla leggenda nè all'iscrizione. Frequentatissimo tra questi è ROMA o ROMANO, anche su medaglie non romane, che forse però batteansi a Roma. In quelle del Basso Impero prevale il COMO o COMOB o CORNOB, come in queste due, l'una di Gioviano, l'altra di Valentiniano II:



Moltissimo si disse per spiegarlo; e chi intende *Costantinopoli Moneta Obsignata*; o *Costantinopoli Roma Nova Officina B*, cioè seconda; chi altro: ma sempre si può obiettare che non si coniarono solo a Costantinopoli, bensì anche in Occidente colle lettere stesse. Le Vaillant propose *CON/latum OBrizum*, cioè fino; o *CON/lata Moneta OBriza*. Eckhel confessa che, di tutte le spiegazioni, nessuna lo appaga. Ultimamente si pensò che OB fosser cifre significanti 72, indicando che quella fosse la 72 parte della libbra costantinopolitana, giusta l'ordine dell'imperatore Valentiniano I che la libbra si tagliasse in 72 soldi (PINDLER e FRIEDLANDER, *De la signification des lettres OB sur les monnaies d'or bisantines* Berlino 1851). Ma tale indicazione trovasi pure sui tremessi che rappresentano la 216^a parte della libbra.

§ 233. — Monogrammi. Zecchieri

I *monogrammi*, aggruppamenti di molte lettere in una figura sola (vedi § 211), frequenti occorrono nelle medaglie greche, e talora nelle consolari romane; e Mionnet pubblicò monogrammi di sole monete greche. Non si è ben certi che cosa significassero, e alcuno suppose testè possano indicare l'intagliatore della medaglia. Il nome di questo, che di rado manca oggi, nelle antiche non si rinveniva, talchè faceva meraviglia che quegli ar-

tisti non avessero amato conservar la propria memoria, e in conseguenza questa fosse perita del tutto, non essendone menzione negli autori; fatto tanto più strano se si guardi e la bellezza de' conj, e l'aver segnato il proprio nome fin rozzi vasaj: onde conchiudevansi, o che fossero incise dagl'intagliatori di gemme, e quindi restassero confusi sotto la categoria di questi; o che le leggi il vietassero. Quest'ultima supposizione svanì da che trovaronsi belle medaglie di Cidonia in Creta, segnate ΝΕΥΑΝΤΟΣ ΕΠΟΕΙ (*sic*); ed una di Clazomene, ΘΕΟΔΩΤΟΣ ΕΠΟΕΙ. Perchè dunque lo iscrissero questi, non altri? Si dubitò pertanto che l'autore fosse indicato dai monogrammi, o piuttosto dai nomi in piccolo carattere, che prima credeansi di magistrati, incisi il più spesso sovra qualche particolarità dell'addobbo, o s'un vaso (RAOUL-ROCHETTE, *Journal des savants*, 1844, p. 520).

È noto che oggi con lettere e marche si indicano le varie zecche. Quelle delle tredici di Francia sono:

Parigi	A	un'ancora allacciata con un C.
Rouen	B	un agnello portante la croce.
Lyon	D	l'arca di Noè
La Rochelle	H	un tridente.
Limoges	I	due mani stringentisi.
Bordeaux	K	una foglia di vite.
Bajona	L	un tulipano.
Tolosa	M	un T e un C intrecciati
Perpignano	Q	un grappolo d'uva
Nantes	T	un ramo d'olivo.
Strasburgo	BB	un castoro.
Marsiglia	MA	allacciati, e una palma.
Lille	W	un caduceo.

Per l'impero Austriaco, A Vienna, B Kremnitz, E Karsburg, V Venezia. La zecca di Torino ha una testa d'aquila; quella di Genova un'ancora, di Milano la M.

§ 256 — L'età.

Giudicasi l'età di una moneta dalle note cronologiche talvolta impressevi, come l'anno del regno, o i magistrati eponimi, o le olimpiadi. Ma poichè quasi ogni gente partiva da ère diverse, e talor le cambiava, o ne usava più d'una contemporaneamente, difficilissimo riesce il computo. Nè facile è il leggere le cifre stesse, più volte essendosene mutato il valore. Mancando queste (e mancano in quasi tutte le autonome), si ricorre allo stile, al disegno e alla critica sopra la rappresentazione dei tipi.

I Greci, secondo il costume di trarre tutto da sè, attribuiscono l'invenzione dei pesi, delle misure e delle monete a Tidone re d'Argo che le fece coniare nell'isola d'Egina dopo il 748 av. C. Cominciando di là Eckhel volle distinguerle in cinque età secondo il metallo, la leggenda, le lettere, il disegno: classificazione vaga, cui è impossibile attenersi.

Non sempre la bellezza de' conj è proporzionata allo stato delle arti. Quelli di Sicione sono rozzi; così in Atene, Corinto, Argo: mentre l'Epiro, l'Acarmania, i Locri Opunzi e alcuni paesi d'Arcadia, non rinomati particolarmente per belle arti, produssero medaglie del migliore stile (DOBWELL, *Greece* II. 298). I più vantati sono i medaglioni d'argento di Siracusa, colle teste di Cerere o Proserpina da un lato, e dall'altro la Vittoria in quadriga.

§ 257. — Il valore, e rapporti coi moderni.

Nel valore delle monete, come delle misure, molta incertezza regna, e il lettore n'ebbe già indizio nel § 75. A quanto ivi si disse aggiungiamo ora questa tabella per le monete:

Grecia.

ORO

	fr.	cent.
<i>Talento attico d'oro</i> = 600 mine	55608.	99,6
<i>Statero d'oro, chrysos o darico</i> = 20 dramme	18.	53,63

ARGENTO

<i>Talento attico d'argento</i> = 60 mine = 6000 dramme	5560.	89,96
<i>Talento</i> , a cominciare dal II secolo av. C.	5222.	41
<i>Talento d'Egina o di Corinto</i> = 100 mine	9268.	16,6
<i>Mina</i> = 10 dramme	92.	68,16
Una mina più piccola valeva 75 dramme		
<i>Statero d'argento o tetradramma</i> = 4 dramme	5.	70,72
<i>Didrammo</i> = 2 dramme	1.	85,36
<i>Dramma attico</i> (unità monetaria) = 6 oboli	0.	92,68
ebbe corso nei secoli più importanti della Grecia. Pesava 1 grosso, 10 grani 17; ma verso il II secolo av. C. non pesò che 1 grosso, 5 grani 17, e valse		
		0, 87

RAME

<i>Obolo</i> = 16 chalcous	0.	15,44
<i>Chalcous</i> = 7 lepton	0.	01,93
<i>Lepton</i>	0.	00,27
<i>Contavas</i> : anche per 4, 2, 1/2, oboli, e per 2 chalcous, detti <i>tetroboli, dioboli, hemioboli e dichalcon.</i>		

Roma.

ORO

<i>Aureus o solidus</i> = 25 denari	20.	38
-----------------------------------------------	-----	----

ARGENTO

<i>Denarius</i> (unità monetaria) = 2 quinarius = 10 as	0.	81
<i>Quinarius o victoriatas</i> = 2 sesterzj = 5 as	0.	40
<i>Sextertius o nummus</i> = 1 1/4 dupondius = 2 1/2 as	0.	20
<i>Dupondius</i> = 2 as	0.	16

RAME

<i>As, libella, assipondium</i> = 2 sembella; dall'origine fino al		
536 di Roma (217 av. C.) valse	0.	08
dal 536 fino al 720 (34 av. C.)	0.	03
<i>Sembella</i> = 2 teruncius	0.	04
<i>Teruncius</i>	0.	02
Fino al 536 il <i>denaro</i> valse 10 as, donde il nome; dipoi ne valse 26, il <i>sesterzio</i> 4, ed il <i>dupondio</i> 5 1/3.		
Le monete inferiori all' <i>as</i> furono ridotte in proporzione:		
<i>Sembella</i>	0.	02,3
<i>Teruncius</i>	0.	01,23
Dopo il 720 il <i>denaro</i> cambiò più volte di valore, e		
sotto Augusto valse	0.	79
» Tiberio e Claudio	0.	78
» Nerone	0.	75
» Galba e Domiziano	0.	70
L' <i>aureo</i> seguì le variazioni del <i>denaro</i> .		

Greci d'Asia.

ORO

	<i>fr. cent.</i>
<i>Grande argyra</i> = 1 1/24 oncia d'oro	51. 44
<i>Oncia d'oro, litro d'argento</i> = 2 darici, <i>cyziceno, chrysos</i>	49. 38
<i>Darico</i> = 5 tetraster	24. 69

ARGENTO

<i>Tetraster</i> = 2 distater	8. 23
<i>Distater, oncia d'argento</i> = 1 1/5 hexadramma	4. 12
<i>Hexadramma</i> = 1 1/2 tetradramma	3. 08
<i>Tetradramma, stater</i> = 4 dramme.	2. 06
<i>Tridramma</i> = 5 dramme.	1. 55
<i>Didramma</i> = 2 dramme.	1. 05
<i>Dramma</i> (unità monetaria)	0. 52
<i>Mezza dramma</i>	1. 26

RAME

<i>Obolo</i> = 1 1/3 danakon	0. 10,4
<i>Danakon</i> = 2 pondion	0. 08,67
<i>Pondion, dipondion, hemidanakion</i> = 2 phollis	0. 04,33
<i>Phollis, tassugon, chalcous</i> = 4 kodrantes	0. 02,17
<i>Kodrantes, tetarton</i> = 2 lepton	0. 00,54
<i>Lepton</i>	0. 00,27

Giudei e Babilonesi.

<i>Talento di Babilonia</i> = 1 1/5 talento di Mosè	7,407. 38
<i>Talento di Mosè, 50 mine di Mosè</i>	6,172. 82
<i>Cintar</i> = 40 mine di Mosè	4,938. 40
<i>Mina di Mosè</i> = 2 2/5 grande ceseph	123. 46
<i>Grande ceseph</i> = 2 1/2 darici	51. 44
<i>Darico o daracuscim</i> = 12 stater	24. 69
<i>Stater, siclo, piccolo ceseph</i> = 4 dramme	2. 06
<i>Dramma, denaro</i> = 2 rebites o 1/2 denaro	0. 52
<i>Rebite</i> = 2 1/2 gerah	0. 26
<i>Gerah, agorah, obolo</i> = 1 1/3 meha	0. 10,4
<i>Meha</i> = 4 assar	0. 08,6666
<i>Assar</i> = 8 perutah	0. 02,1666
<i>Perutah</i>	0. 00,2708

Persia.

<i>Darico</i>	24. 69
-------------------------	--------

Egitto.

Non si conosce alcuna *moneta egiziana* del tempo dei Faraoni, lo che fa presumere in Egitto il Commercio si facesse a baratti. Quasi tutte le monete dall'821 al 1261 sono greche o arabe.

Il *talento* d'Alessandria conteneva 12,000 dramme, e forma il valore del *talento mosaico*.

La libbra d'oro a Roma valeva 900 lire, e sul fine dell'Impero 1066; quella 'argento 75.

Tanto per le monete, quanto pei pesi servirà pure la seguente tavola delle frazioni determinate dagli antichi (*Ann. civili del R. di Napoli. 1840. 112*):

ESPRESSIONE ARITMETICA IN PARTI				NOME				
duodecimali	senarie o pitagoriche	quadrantali	trinarie	Comune per tutte le unità metriche	Speciale per alcune frazioni delle unità			ponderali e monetar e
					lineari	agrarie	cube	
1/12	uncia . . .	pollex	cyatus	
2/12	1/2	sextans . . .				
3/12	...	1/4	...	quadrans } triunx . . .	palma } palmus minor } πάλμινος } δοχμή }	...	quarta- rus	
4/12	2/6	...	1/3	triens				
5/12	quincunx				
6/12	3/6	2/4	...	semissis } sexuns . . .	semipes . . .	actus . . .	hemina cotula	
7/12	septunx				
8/12	4/6	...	2/3	bes				
9/12	...	3/4	...	dodrans } palmus major }	pes minor } palmus major } πυλάριον } δάρρον }	nonun- cium		
10/12	5/6	dextans				
11/12	deunx				
12/12	6/6	4/4	5/5	as	pes	jugerum	sextarius	libra pondo

Il *sicilicus*, come divisione duodecimale dell'oncia *διδράχμων*, = 1/4 dell'oncia, 1/18 della libbra.

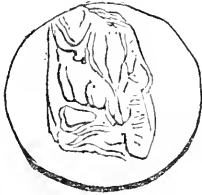
- Come misura lineare = 1/4 del pollice, 1/48 del piede.
- Come misura oraria = 1/4 della duodecima parte dell'ora (PLINIO, XVIII. 32. 76).
- Come misura agraria = 600 piedi. Lo jugero era di 28,800 piedi (COLUMELLA, V. 1); la sua dodicesima parte, 2400; la quarta di questa, 600.
- Come moneta di rame 1/4 dell'oncia; 1/10 del denaro.

Con maggior ampiezza e razionalmente e per diverse vie studiarono i recenti sul ragguaglio delle monete ne' varj tempi.

G. GARNIER, *Histoire de la monnaie depuis le temps de la plus haute antiquité jusqu'au regne de Charlemagne* Parigi 1819, 2 vol.
 LETRONNE, *Considérations générales sur l'évaluation des monnaies grecques et romaines, et sur la valeur de l'or et de l'argent avant la découverte de l'Amérique*. Ivi 1817.
 A. BOECKH, *Metrologische Untersuchungen über Gewichte, Münzfusse und Mässe des Alterthums in ihren Zusammenhänge*. Berlino 1858.
 Nell'opera di questo sull'*Economia politica degli Ateniesi* raccolgonsi preziose cognozioni intorno alla quantità dei metalli preziosi fra gli antichi, alle monete d'oro e d'argento, e specialmente ai talenti, al paragone fra il valore dei due metalli fini e la lega ecc. Quanto ai Romani, espone ampiamente tali materie Dureau de La Malle nella *Economia politica de' Romani*.
 LENORMANT, *Mem. sur l'organisation politique et économique de la monnaie dans l'antiquité* (nelle *Mem. dell'Accademia*. 1865).

§ 238. — Varietà di denominazione.

Le monete prendono vario nome: 1° dall'autore; per es. gli *stateri cresj* da Cresio; i *darici*, medaglie persiane, da Dario, com'è questa d'argento a grandezza vera:



i *filippi* da Filippo Macedone. Così sono menzionati i Filippi, gli Antoniani, Aureliani, Valeriani, Costantiniani ecc., come da noi i Filippi, i Luigi, i Carlini, i Giulj, i Napoleoni.

2° Dall'immagine impressavi; *bos, noctua* o civetta, *χίρα* la moneta ateniese; *testudo* quella del Peloponneso; *homerei* quella di Smirne coll'effigie di Omero;

ratili che hanno la barca; *victoriatì* le romane coll'immagine della vittoria; *bigati*,



Medaglia d'Imera.

quadrigati dalla biga o quadriga, come le quattro seguenti a grandezza vera, di cui le tre prime in argento, la quarta in rame: e nei moderni, i colonnati, i fiorini, i ducati, gli ambrosini, gli scudi. Sui *cistophori* compajono magistrati o sacerdoti di Bacco, di Cerere, di Proserpina, aventi la cista di Bacco: si dissero poi così tutti quei che portano tipi baccibici od eleusini, corone d'edera, serpenti nella cesta o fuor di essa, e si trovano anche in qualche famiglia romana, come l'Antonia e la Claudia.



Medaglia di Catania.

3° Dal luogo; *aginei* quelle d'Egina ecc.; e così i bisanti del medioevo, le colombie, le genovine nostre.



Medaglia di Camarina in Sicilia.

4° Dal modo di fabbrica; così *as grave* i pezzi di molto volume e peso; *serrati* o *dentati* quelli che hanno la costa a scacchi. Siffatti trovansi moltissimi denari di famiglia, e si supposero fatti per impedire la falsificazione. Se così era, perchè usavasi col denario, non col quinario? Poi i re di Siria fecero serrate le monete di rame, ove di falsificazione non cade pe-

ricolo. Alcuni magistrati hanno serrate le monete di un tipo, e non serrate quelle di un altro. Se dunque non fu capriccio di novità, forza è confessare che la ragione vera ci sfugge. I più antichi sono del 364 di Roma; i più recenti circa del 635.



Medaglia di Tito Flavio Vespasiano.

5° Dal peso; come la *dramma*, l'*obolo*, lo *stater* dei Greci, il *siclo* degli Ebrei, il *pondo* o l'*asse* dei Romani, e la *lira* moderna dedotta dalla *libbra*.

Pei Greci l'unità era la dramma; e didramme, tetradramme diceansi quelle che ne valevano due o quattro. Era moneta effettiva dell'Attica, d'Egina, di Corinto, d'Egitto. Oboli erano la sesta parte della dramma: lo statero d'argento equivalea alle tetradramme. La mina uguale a cento dramme, e il talento uguale a sessanta mine, erano monete di conto.

Ecco una dramma attica d'argento a grandezza vera, colla civetta: e una simile d'Egina colla tartaruga:



Pei Romani l'unità era la libbra, o dodici oncie, *pondo*, di metallo, e chiamavasi asse; il sesterzio (*sesquiquartius*) valeva due assi e mezzo; e l'asse aveva gli spezzati, che dicemmo, da dodici oncie fino a mezz'oncia.

Per l'argento avevano i denari (X, o XVI), che valevano prima 10, poi 16 assi; i quinarj o mezzi denari (V o VIII); i sesterzj (LLS *libra semis*, e per abbreviazione IIS) del valore di libbre 2 1/2. Sotto gl'imperatori i denari, dal taglio di 84 per libbra, scemarono a 96 e fin a 100.

Le monete d'oro, *aureus* o denaro d'oro, erano di 40 per libbra, poi di 45; scemarono anch'esse come quelle d'argento, colle quali serbarono la proporzione di 1 a 25; cioè il denaro d'oro valeva 25 d'argento, ossia 100 sesterzj. Lo scrupolo equivaleva alla frazione indicata dal nome stesso.



Scrupulum, moneta d'oro imperiale.

§ 259. — Denominazioni scientifiche.

Queste denominazioni occorrono presso gli antichi; altre furono attribuite dagli studiosi dell'arte.

Incusi dissero quei pezzi che da una parte sola hanno rilievo, dall'altra un incavo o artistico o rozzo. Alcuni hanno forma globosa, e per rovescio un incavo informe o quadrati incusi, dove poi talvolta s'impressero a rilievo simboli o figure; altri hanno figura di piastre, e talora il rovescio ha la rappresentazione stessa o simile del dritto, ma concava. I primi sono dell'Asia e dell'Alta Grecia, gli altri della Magna Grecia, e tutti si reputano fra i più antichi, e sembra cessassero prima della metà del v secolo av. C.

Monete sifatte non si hanno di bronzo, nè di città che cessassero d'esistere prima che s'introducessero i due rilievi; onde convien crederle posteriori a quelle d'argento con doppio rilievo. Alcune sono così fatte per incuria del monetario, che si dimenticava di levare il pezzo già coniato, il quale in conseguenza riusciva concavo-convesso, e col medesimo tipo d'ambi i lati.

GIORGIO SPINELLI, *Sulle monete incuse* (*Annali civili del R. di Napoli*, N° 66).

Recuse o *ribattute* diconsi quelle dove l'impronta riuscì doppia per fallo nel battere. Altre volte sono ribattute per mettervi un'impronta diversa, fosse perchè un principe succedea rapidamente all'altro, fosse per alterarne il valore, o rendere domestica una moneta forestiera. Sono press'a poco dello stesso genere le *contromarcate*, cui si ponea un'impressione posteriore di minor ampiezza del tipo: il che facevasi per le ragioni sopradette, o anche per qualche uso temporaneo, come per tessera d'ingresso a certi spettacoli.

Restituite o *di restituzione*, come Eckhel le vorrebbe chiamate, sono le monete di un imperator romano, battute per ordine di un suo successore. Così Trajano rinnovò spesso i tipi antecedenti di Claudio, Augusto, Galba, forse per segno di devozione. Conosconsi

dalle lettere REST, e la ragion vera di questo fatto è ignota. Esso Eckhel crede indichino o la vera restituzione delle monete, o la rintegrazione della sola impronta del principe, o la rintegrazione de' soli tipi e delle insegne di qualche fatto.

Incamiciate o *bracteate* sono quelle, ove l'anima di bronzo o di piombo è rivestita di una foglia d'argento o d'oro per falsificarle. *Incastrate* quelle ov'è la testa d'una medaglia e il rovescio d'un'altra, segati e saldati insieme da falsarj. *Fruste*, ove il conio è logorato.

Ve n'ha alcune il cui tipo non è impresso che nel centro d'un gran tondo, talvolta d'oro, e anche con un anello per sospenderle. In altre v'è un contorno di metallo più fino posto prima di batterle, in modo che il tipo prenda uno e l'altro. Ve n'ha di dorate in tutto o in qualche parte, come la corona o l'epigrafe. Ve n'ha di convesse da una parte, concave dall'altra, a guisa di coppa, massime bizantine e del medioevo, e chiamansi *scifate*.

§ 240. — Contorniate, e pseudo-monete.

Impropriamente si collocano fra le monete le *contorniate*. V'ha chi le confonde coi medaglioni di duplice metallo, cioè contornati da un orlo di metallo più fino: ma propriamente sono medaglie di gran modulo di bronzo, con un solco circolare nel giro, ove sogliono essere i globuli. Si comprende che questo fu fatto posteriormente, perchè talvolta taglia anche l'iscrizione. Sono sottili e ineleganti, e il dritto discorda per lo più dal rovescio; portano varj sigilli incusi, massime il ramo di palma e il monogramma P o una R inversa, sempre in cavo, e talora riempito d'argento. Non hanno data: pare si battessero solo per autorità privata, e servissero a corse e spettacoli ciucensi. Nei contornati che pubblicarono Havercamp ed Eckhel leggonsi iscrizioni d'augurio o di vittoria: VRSE VINCAS; LAVRENTI NIKΑ; EYTYMI NIKΑ; MARGARITA VINCAS; in altre è il nome de' cavalli, MVS, ALIGER, TOXOTES, SERACVSVS, OSPIS, AEROPETES, BOTROCALENES.

Qui potrebbero riferirsi i gettoni, pezzi metallici colle scritte *Qui ludit, arrham det quod satis sit; Io io triumphe; Io sat. io sat.*: pare servissero a giuochi di sorte, e alla celebrazione dei saturnali. Forse agli stessi usi adopravansi le poche medaglie di piombo.

Fra i pezzi che non corsero come moneta vanno anche poste le *spintrie*, che rappresentano le lascivie di Tiberio a Capri.

§ 241. — Monete autonome.

Distinzione capitale è quella delle monete *autonome* e delle *regie*. Autonome sono quelle che un popolo od una città battè senza indizio di soggezione a re o ad altro popolo.

Le città e le genti libere mettevano il loro nome, per es. ΣΥΡΑ, o ΣΥΡΑΚΟΣΙΗΣ, o ΣΥΡΑΚΟΣΙΩΝ, come si può vedere nel decadramma siracusano da noi presentato a pag. 343. Talvolta i magistrati autonomi vi scrivevano il proprio, quasi arbitri fossero della moneta, benchè non paja così, come ΕΠΙ ΑΣΚΛΗΠΙΟΔΩΡΟΥ, ΕΠΙ ΑΠΕΛΛΟΥ, sotto la *magistratura di Asclepiodoro, di Apelle*. I re nazionali di Sicilia, dell'Asia, dell'Africa, del resto d'Europa non lasciarono mettere altri nomi che i loro. In Roma sotto i consoli e sotto Augusto, i preposti alla moneta poteano porvi i proprj.

Le lettere S C (*senatus consulto*) che vedonsi sulle monete di rame del tempo imperiale, diedero a supporre che il batter quelle fosse attribuzione del senato; ma altri il negano, e lo tengono solo per un segno ch'erano battute in Roma.

Il diritto di stampare il proprio nome sulle medaglie fu conservato a molti paesi anche dopo soggetti a Roma; talchè non vi appare vestigio di soggezione. Per esempio la Macedonia era già conquistata da P. Emilio e divisa in quattro provincie, quando fu coniatata questa medaglia: *Testa di Diana contornata di scudi ovali detti macedoni.* η) ΜΑΚΕΔΟΝΩΝ ΠΡΟΤΗΣ, cioè della prima provincia, tre monogrammi e una clava, tutto cinto da una corona di quercia, e in fondo un fulmine (Diana ed Ercole sono divinità nazionali).

Una ateniese ha: *Testa di Minerva,* η) ΑΘΗΝΑΙ ΝΕΣΤΟΡ. ΜΝΑΣΕΑC. *Civetta sopra*

un vaso giacente, e attorno una corona d'olivo. Qui ai tipi domestici d'Atene sono uniti i nomi de' magistrati della città, dopo conquistata.

Un'altra: *Busto di Pallade*. η) ΔΗΑΜΕΩΝ ΤΗC ΠΕΡΑC ΚΑΙ ΑΥΤΟΝΟΜΟΥ ΤΗΣ, cioè degli Apamei e della loro città sacra ed autonoma, 283. Quivi gli Apamei di Siria esprimono la loro autonomia, chiamandosi liberi. Altre fecero, per es., ΑΜΙΣΟΥ ΕΛΕΥΘΕΡΑΣ, di Amiso libera. Le autonome aveano leggi proprie, ma con presidi o governatori di re o di Romani, le libere no, e non pagavano tributi o gabelle.

§ 242. — Monete officiose.

Officiose s'intitolarono le monete, dove un popolo o una città attestavano la loro dipendenza da re od imperatori: pare ne finisca la serie con Gallieno. Così in una: ΑΥΡΗΛΙΟΥ ΚΟΜΜΟΔΟΥ ΚΑΙCΑΡ, *Lucio Aurelio Commodo Cesare*, attorno alla sua testa nuda. η) ΑΡΤΕΜΙC ΕΦΕCΙΩΝ, *Diana degli Efesj*, con questa divinità in piedi fra due cervi.

Invece dell'imperatore, alcune han le impronte di qualche altro membro della famiglia imperiale.

§ 243. — Monete regie.

Le regie sono quelle che attestano la dipendenza; poche se n'ha di re europei, e pochissime di africani, mentre abbondano degli asiatici, cominciando da Alessandro I di Macedonia.



Medaglia della biblioteca Bodlejana.

Molte però degli antichi re macedoni non portano la testa nè il titolo di ΒΑΣΙΛΕΥC: e sembra che ad improntare la propria effigie cominciassero Gelone e Gerone ed altri tiranni di Sicilia. I successori di Alessandro Magno posero le effigie di questo e forse anche de' suoi antenati.

È difficile determinare le monete nei paesi dove i re usavano conservare lo stesso nome, come i Tolomei d'Egitto, gli Arsaci della Partia, gli Ariarati di Cappadocia, i Seleuci e Antiochi di Siria ecc. In tal caso conviene ajutarsi colla storia e col paragone delle arti.

Le colonie romane, ben distinte dalle greche, erano città e municipj ove Roma inviava coloni o per tenerli in soggezione o per munirli da scorrerie forestiere. Alle colonie ed ai municipj rimase il diritto di batter monete, fino all'imperatore Gallieno. Vi posero iscrizioni latine spesso anche quelle ove parlavasi greco; e sogliono mettere il ritratto dell'imperatore, dell'imperatrice o del cesare.

§ 244. — Classificazione delle monete.

Tra le classificazioni tentate per le monete, si preferisce quella di Eckhel, geografica e cronologica; cioè dividerle per popoli, indi disporle per cronologia, senza riguardo alla materia di cui sono fatte. Così la numismatica rimane distinta in *antica*, la quale si trae fin alla morte dell'ultimo Costantino; dei *bassi tempi*, che va da Augustolo fino a Massimiliano imperatore; dal quale comincia la *moderna*. Di queste due ultime classi noi non abbiamo ad occuparci.

Delle antiche la maggior divisione è in due classi: romane e no. La prima comprende le monete libbrali ed unciali, o anepigrafe, o colla sola voce *Roma*; le monete delle famiglie romane, e quelle de' consoli e degli imperatori. La seconda abbraccia le monete autonome di popoli e città, le officiose, quelle delle colonie di Roma, e quelle di principi.

§ 245. — Monete libbrali.

Si vuole che prima di Numa usassero a Roma monete di cuojo, di legno, di terra cotta; e che quel re introducesse monete che servissero anche di peso, e che chiamansi *æs rude*. ζῆτημορ, perchè non portano veruna impronta. Dipoi Servio Tullio v'imprese l'insegna di bestie, e si ebbe l'*æs signatum*. Distinto da questi è l'*æs flatum*, fuso e rotondo. Del resto fra' Romani come fra' Greci, il primo bronzo segnato fu in verghe (ὄβριος) o lastre, e si riponeva ammontato in conserve; e Lanzi e Cavedoni non riconoscono moneta rotonda fin al IV secolo di Roma.

Æs grave, o *nummi libbrali* ed *unciali* diconsi quelle monete, fuse, rotonde, alquanto globose, con rilievo d'ambo i lati, e di peso e spessezza maggiore delle coniate, e che esprimono al tempo stesso il peso ed il valore, che è l'asse coi suoi multipli e submultipli. Sono tutte proprie dell'Italia, ma non si sa a quali zecche assegnarle, essendo la più parte anepigrafe. Alcune sono iscritte Todi, Gubbio, Volterra, Atri; ma l'iscrizione è disputata. Alcune hanno ROMA; e i quadrussi, cioè quattro assi, di forma quadrilatera e rarissimi, hanno ROMANOM; e sembra fossero coniate nelle città che Roma avea conquistate, e alle quali imponeva questo segno di soggezione. Quanto ai romani, devono essere anteriori alla moneta coniatà, perciò antichissimi.

I tipi rappresentano una lira, un delfino, un cavallo, una testa di Cerere, di Giunone, dei Dioscuri, l'elefante, un Romolo e Remo colla lupa, una troja, una Vittoria colla quadriga, altro.

I Gesuiti raccolsero nel museo Kircheriano molte centinaia di queste monete, sicchè poterono darvi una distribuzione e assegnarle alle varie città italiote. Le più belle sono dei Volsci. Quelle de' Rutuli (al cui nome forse allude la ruota che è frequente) portano la Venere frigia ed Enea: testimonio del quanto sia antica la tradizione dell'origine trojana. Quelle soprattutto di Adria direbboni delle più antiche, se si guardi alla bellezza del lavoro, mentre la leggenda latina mostra siano posteriori al 464 di Roma, quando una colonia fu spedita a Adria.

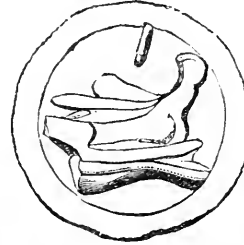
Può ben darsi che Roma per un pezzo non avesse moneta propria, come fu de' Fenici, de' Cartaginesi e d'altri popoli civili e che monete si fabbricassero solo nelle città elleniche d'Italia. Cartagine faceva fare le sue dalle colonie in Sicilia, e forse Roma le imitò, e sarebbero tipi delle città che le batteano gli emblemi che scorgonsi sull'*æs grave* antico. Da poi si posero officine in Roma, dove si battè col tipo nazionale del Giano bifronte e della prora. Giano era simbolo di patto. (*Janus faciendis foederibus praest; nam postquam Romulus et T. Tatius in foedera convenerunt, Jano simulacrum duplicis frontis effectum est, quasi ad imaginem duorum populorum.* SERVIO ad *Æn.* XII. 147); onde forse

era coniato per segno d'alleanza fra due popoli: nuovo titolo per considerar questo tipo come eminentemente italiano, giacchè qui appunto sembrano in ogni tempo naturali le federazioni. Che se fosse vero che i Romani non conoscessero le barebe prima della guerra punica, converrebbe recare questi conj ad età molto recente: e per verità, dei molti pezzi che possediamo, non pare che alcuno possa portarsi di là dal 420 di Roma.

Vi si segnava eziandio la marca del valore, il che si continuò anche nelle monete di famiglie, e fin quando i presidi della zecca mettevano il proprio nome. Moltissime altre città d'Italia tennero l'egual costume, che pare dunque anteriore a Roma.



Nel vol. vi delle *Memorie dell'Accademia ercolanese* sono dissertazioni del principe di San Giorgio, ove prova che non ogni moneta fusa fu appellata dal principio *as grave*, ma questo nome fu posteriormente introdotto per indicare gli assi librali, quando erano già molto diminuiti; inoltre che l'*as rude*, l'*as signatum*, l'*as flatum* siano tre specie di monete succedutesi progressivamente; che le monete fuse non indicano un principio dell'arte monetaria, bensì un'imitazione, dove ignorandosi le arti più raffinate, si ricorse alla fusione: porrebbe le più antiche ai tempi della guerra punica, e che il conio s'introdusse verso il v secolo di Roma.



Cremono alcuni numismatici che i Romani non pensassero un sistema regolare monetario se non dopo la battaglia d'Azio; mentre prima la zecca non consideravasi come regalia, ma abbandonavasi a colonie, a città soggette, ad alcune magistrature. Molto arbitrio lasciassi pure alle città nell'adottare la moneta che lor convenisse: e quali assunsero i tipi greci, quali accostavansi all'asse.

I molti assi senza leggenda hanno tipi non somiglianti a quelli d'alcuna città, ond'è forza credere fossero a scelta di quei che li faceano fabbricare.

Anche le prime monete d'argento coll'iscrizione ROMA e ROMANON dovettero coniarisi nella Campania, e ben prima del 485 di Roma, in cui, secondo Plinio, si cominciò a battere argento, col che forse volle dire che quell'anno se ne ergessero le fabbriche. Di tre sorta erano: il denario e il quinario di 10 e di 5 assi, e il sesterzio di 2 1/2. Questo, che è la moneta più usitata nelle iscrizioni storiche, dicesi *sestertius*; *sestertium* è un migliaio di sesterzj; e quando l'avverbio numerico è posto sostantivamente, esprime le centinaia di migliaia. *HS tercenti*, sono trecento sesterzj; *HS tercenta*, trecentomila; *HS tricies* tre milioni.

D'oro ben poche monete conio Roma repubblicana fin a Pompeo Magno.

§ 216. — Monete di famiglia; loro iscrizione.

Le monete di questo tempo, mancando di date cronologiche, si distribuiscono sistematicamente secondo le iscrizioni storiche, religiose, politiche, militari, geografiche; e secondo le note e sigle.

1° Vanno fra le storiche quelle con nomi di membri di famiglie patrizie o plebee, che, come presidi della moneta avevano diritto di porvelo. I triumviri monetarij furono istituiti nel 465 di Roma, e durarono fin ai giorni de' Gordiani, sebbene dopo Augusto perdessero quasi ogni autorità, nè più se ne vedano sulle monete di famiglie romane. Quantunque fossero tre, sulle monete n'è segnato uno solo, o al più due, come in quella della famiglia Valeria, ove da una parte si legge SISENNA MESSALA DIVIV, dall'altra GALLVS APROXIVS DIVIV AAA FF. Perciò si dissero monete di famiglia. Talvolta v'è il solo nome, prenome e cognome. I numografi ne hanno compilato dei cataloghi per agevolare lo scioglimento delle abbreviature. Sogliono nelle raccolte riunirsi i parenti, per

ordine: per esempio la gente Valeria; sotto di essa le varie famiglie che le appartengono dei Catuli, Cotta, Messala, Aciscoll; e tra questi, per es. Marco figlio di Antonio, nipote di Cajo ecc.

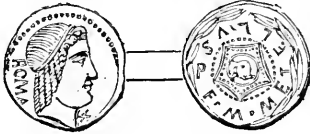
È sperabile che i nuovi studj posti attorno alle monete delle famiglie rendano possibile una classificazione più razionale.

GENNARO RICCIO, *Le monete delle antiche famiglie di Roma fino all'imperatore Augusto inclusivamente co' suoi zecchieri, dette comunemente consolari, disposte per ordine alfabetico, raccolte per collezione ecc.* Napoli 1845, con 72 tavole, e un trattato degli assi gravi.

COHEN, *Description générale des monnaies de la république romaine, communément appeiées médailles consulaires.* Parigi 1856, con 75 tavole.

In Francia sotto la prima dinastia fu quasi costante di segnar le monete, non col nome del principe, ma con quello del monetiere, e ne esistono molte centinaia, anche d'oro.

Da alcune si raccolgono particolarità storiche: una per es. ha sul dritto una testa muliebri coronata di torri, cioè una città il cui nome è indicato dalla leggenda ALEXANDREA; e il rovescio LEPIDVS PONTIFEX MAXIVS TVTOR REGIS, rappresenta Emilio Lepido in piedi che pone una corona in capo d'una figurina. Ricorda quando Lepido fu spedito dal senato a prendere la tutela del figlio di Tolomeo re d'Egitto.



Una di M. Cecilio Metello porta sul rovescio la testa di un elefante entro uno scudo macedonico circondato da ghirlanda d'alloro: alludendo l'elefante alla vittoria dell'avo sopra i Cartaginesi, e lo scudo alla conquista di Andrisso in Macedonia, fatta da suo padre Quinto.

2° Non molte hanno tratto a cose religiose. Alcune portano Giove Anxurio o sbarbato, gli Dei penati, la fortuna di Anzio, il Marte e Vulcano vindici, Vesta, divinità allegoriche; vi si trovano dignità sacerdotali, auguri, flammii marziali, quirinali ecc.

3° Iscrizioni politiche sono quelle che ai nomi dei sovrintendenti alla zecca uniscono le magistrature che essi coprivano. Servono esse per integrare la serie dei consoli ed altri magistrati. La moneta qui sotto d'argento, in grandezza vera, indica il consolato di Marco Catone: l'altra mostra la cerimonia per cui i cavalieri conduceano alla rivista del censore il proprio cavallo:



4° Alle militari appartengono quelle degl'imperatori o capi supremi dell'esercito, dei legati e tribuni militari. Vi si trovano indicate le legioni fino alla xxx, che poi si elevano ad assai più mediante le monete cesaree. Portano i cognomi di lode che erano loro attribuiti.

5° Nelle geografiche trovansi indicati varj nomi delle colonie o delle provincie romane, con quello dei magistrati che Roma vi deputava.

§ 247. — Tipi delle monete di famiglia.

Ciò quanto alle leggende: istruzioni nuove derivano in questa classe dai tipi, i quali ci porgono o divinità, o eroi mitici, o rappresentanze simboliche, o tipi storici, o edifizj romani, o costumi religiosi, civili e militari, o ritratti.

Non v'è Dio di cui non ricorra l'effigie su tali monete, o colla sola testa o in attitudini varie, alcune volte con molta complicazione. Così in quelle della famiglia Pompo-

nia abbiam le Muse co' loro speciali attributi; in altre il ratto d'Europa, ovvero Ercole, Perseo, Ulisse, i Centauri, altri eroi. Una della famiglia Postumia porta roma e la testa d'Apollo, e nel rovescio A. ALBINVS e i Dioscuri col berretto, appoggiati alle aste, e presso i cavalli che si abbeverano; oltre le due solite costellazioni, vi è improntata anche la luna. Era tradizione che in quest'atto fossero comparsi nel Foro romano, dandone prontissima la nuova che Postumio Albino aveva vinti i figliuoli di Tarquinio.

Fra le divinità allegoriche è frequente assai la dea Moneta; così la Vittoria su biga o quadriga, la Salute, talora la Pietà; più spesso Roma cogli attributi di Minerva. Seguono i genj dei popoli, le personificazioni delle città; e tali potrebbero considerarsi anche i simboli delle monete parlanti. Un Faustolo della famiglia Pompea pose nelle monete sue il Faustolo che leva Romolo e Remo di sotto alla lupa.

Talvolta i tipi variano da un membro all'altro della stessa famiglia, ed in tal caso sarebbero pure marche distintive.


Al dechino della repubblica compajono i tipi storici, che danno grande sussidio alla storia romana, potendosi essa accompagnare tutta coi denari nella parte sua poetica come nella positiva.

Di molti edifizj romani non ci resta memoria che sulle monete, dove le famiglie vollero perpetuare la benemerenzza de' loro antenati. La gente Emilia poneva il ponte a tre fornici e la basilica Emilia; la gente Sulpicia un recinto di città; la gente Marcia l'acquedotto dell'acqua Marcia. Recammo a pag. 83 una di Trajano in rame, dov'è effigiata la basilica Ulpia. Quest'altra di Alessandro Severo porta nel rovescio l'anfiteatro di Tito, con entro due gladiatori.



In questa colonica di Corinto sotto Antonino Pio vedesi il porto Cenereo di essa città, formato fra due promontorj, su ciascun de' quali sorge un tempio.

Quanti costumi si ritraggano dalle monete potè scorgerlo anche chi lesse soltanto questo nostro trattato. Ivi altari, patere, tripodi, insegne sacerdotali, corone militari, bucrane, bighe, quadrighe, cocchi, vestimenti, arme, navi, aquile, fregi ecc. Descriviamone due:



IMperator CÆSAR TRIBunicia POTestate VIII, testa d'Augusto ῥ) Cajus ANTISTIVS VETUS FOEDus Populi Romani CVm GABINIS, due figure velate e togate tengono una troja sopra un'ara ardente. Rappresenta l'antico rito con cui Roma saldava le alleanze, descritto da Livio, e accennato da Virgilio: *Stabant, et cæsa jungebant fœdera porca.*

Lucius ROSClus, testa di Giunone coperta da una pelle caprina. ῥ) PABATIVS, sacerdotessa in piedi che pasce un serpente rizzato. Serpi conservavansi ne' tempj di Giunone, ed erano pasciuti dalle sacerdotesse.



La qui contro è dell'imperatore Adriano, in rame:

Di questi due rovesci, uno figura l'allocuzione all'esercito, l'altro è per celebrare il ritorno d'Augusto :



All'iconografia nessun monumento prestò tanti servigi quanto le monete, avendovi i presidi improntate le effigie degl'illustri di loro famiglia o d'altri.

§ 248. — Monete imperiali.

Coll'Impero comincia un'altra classe della numismatica, che va sino al 1453, cioè per quindici secoli. A Cesare fra gli altri onori fu concesso quello di batter moneta: ma sulle prime non pose che l'effigie di Venere, antrice della sua famiglia, o un elefante che, in non so qual lingua, avea trovato chiamarsi *cesare*; più tardi, fatto ardito, vi improntò la propria testa :

Ciò imitarono i suoi uccisori e vindici, come vedesi nella fig. 1 che si possiede in oro, e che sul rovescio ha gli stili, il berretto frigio della libertà, e la data dell'uccisione di Cesare; e in quest'altra fig. 2 di Casca, portante il Nettuno nel dritto, nel rovescio la Vittoria col nome di Bruto.



1

2



Così se ne ha di Lepido, di Marc'Antonio, poi di Ottaviano, che divenne imperatore.

Vorrebbero alcuni che allora fosse riserbato agl'imperatori il coniar oro ed argento, al senato lasciando le monete di bronzo e rame, pur sempre colle teste de' cesari, e con tipi ed iscrizioni loro.

La prima donna che si sia vista su monete romane fu Cleopatra di Egitto. Poi gl'imperatori vi posero le sorelle, come in quella di Caligola qui contro:



le mogli e le figliuole, come in questa d'Antonia, giuniore moglie di Druso n° 1: e nell'altra di Agrippina, n° 2 che rechiamo anche per la figura del cocchio in cui erano condotte le principesse: posero pure le teste dei figli, de' generi, d'altri congiunti, naturali o adottivi; Adriano vi figurò quella del suo Antinoo; nel n° 3 è effigiato Agrippa: Qualche medaglia d'imperatore ha la leggenda greca, come nella fig. 4 di Claudio Britannico Cesare:

Frequente è la sigla S C, come in quella di Agrippa al n° 5, ed in questa di Massimino: che diamo nella pagina seg. n° 1.

De' Trenta tiranni alcuni sono conosciuti soltanto per le monete che si affrettavano a coniare. Tra le romane si collocano pur quelle di Zenobia e degli altri principi palmireni: ma di quel tempo mostrano tutte il degradamento dell'arte, come può scorgersi in queste di Gioviano e di Giovino: pag. seguente n° 2, 5.

Caduto l'impero Occidentale, cessa pure la numismatica antica, mentre nell'Oriente si prolunga fin a Costantino XIII.

Gl'imperatori portano questo titolo, col numero delle volte in cui a loro era stato ripetuto; così CLAUDIVS IMP. XXVII. Dopo Teodosio Giuniore questa cifra significò gli anni d'impero; come IMP. XXXXII. Sono pure es-


1



2



3



4



presse le volte del consolato e del tribunato, come nella

qui sottostante n° 4 d'Antonino Pio in oro, a doppio diametro. Dopo Costantino Magno, al titolo d'imperatore surrogasi quel di *DOMINUS NOSTER*, o *ΔΕΘΟΘΗΣ*, e talvolta anche *ΒΑΣΙΛΕΥΣ*. Già prima trovasi quel di *ΚΥΠΙΟΣ* e *ΘΕΟΣ*, *Padrone e Dio*. Però il titolo di *DIVVS* era più proprio de' morti dopo l'apoteosi.

Il nome di *CESAR* divenne titolo d'onore, e davasi anche ai destinati successori, cui dopo Filippo giuniore si unì il *NOBILISSIMVS*. Anche quello d'*Augusto*, e greccamente *ΑΥΓΟΥΣΤΟΣ*, *CEBACTOC*, passò ai successori del primo imperatore. Vi si univano gli altri lor titoli, di consoli, tribuni della plebe,



che ai destinati successori, cui dopo Filippo giuniore si unì il *NOBILISSIMVS*. Anche quello d'*Augusto*, e greccamente *ΑΥΓΟΥΣΤΟΣ*, *CEBACTOC*, passò ai successori del primo imperatore. Vi si univano gli altri lor titoli, di consoli, tribuni della plebe,

2

3



principi della gioventù, pontefice, censore, e gli adulatori di *pater patriæ*, *pius*, *fortissimus*, *fidelis*, e quelli desunti dalle vittorie, *gethicus*, *medicus*, *sarmaticus* ecc. Giustiniano II è detto *SERVVS CHRISTI*.

4



da Nerone sin al fine del II secolo. Dappoi si surrogò il diadema all'orientale, cioè la semplice fascia attorno al capo, principalmente dopo Costantino: indi strane forme di corone vedonsi ne' bizantini del secolo XI: coll'elmo ne cominciano da Postumo. Le femminili sfoggiano tutte le bizzarrie della moda.

Siffatte iscrizioni accompagnano quasi sempre le teste degli augusti o delle auguste. Le teste sono o nude o velate, indizio di sacro rito o dell'apoteosi, e in generale delle donne; o laureate, cioè colla corona d'alloro. La corona radiata, a imitazione de' raggi del sole, riserbavasi agli Dei; ma già si vede in una moneta smirnea di Caligola, poi



Talvolta l'effigie dell'imperatore è intera, velato se sacrificante, togato se in azioni di pace, armato e paludato in azione guerresca, stranamente poi negli imperatori di Costantinopoli.

Qui pure ne' tipi e nelle leggende si trovano e Dei, e semidei, come Ercole vincitore su questa di Massimiano:

e riti, edifizj e tutto, come nelle precedenti; oltre poi le solennità e largizioni pubbliche. In quelle d'Aurelio il prefericolo, la secespita, il simpulo, l'aspergillo pei sacrificj; in

quelle di Claudio, il porto d'Ostia da lui fondato: su quelle di Nerone, *congiarium II datum populo senatus consulto*, per indicare la distribuzione di congi di vino.

Massime sulle medaglie d'oro, che venivano direttamente dagli imperatori senza riscontro del senato, i tipi sono sacri o storici; e spesso le idee immateriali vi son rappresentate in forma umana, spiegata dai simboli e dalla leggenda. Spesseggiano tipi della consecrazione.

Rari occorrono i monogrammi e le lettere isolate. Sovente nell'esergo portano il nome o la sigla del paese ove fu battuta: P. T. *Percussa Treveri*; L. P. S. *Lugduni Pecunia Signata*; S. M. A. *Signata Moneta Antiochie*. Comunissimo è il *CONOB* o *COMOB*.

L'iscrizione talvolta è continuata dal dritto al rovescio, come IMP. CAES. T. AEL. HADR. ANTONINVS AVG. PIVS P. P. *faccia*. ῥ TR. POT. IV COS. II: o l'iscrizione del rovescio è in relazione col tipo, per esempio IMP. CAES. DOMIT. AVG. GERM. COS. XIV. CENS. PER. P. P. *faccia*. ῥ JOVI VICTORI, *figura di Giove*: o tien luogo di tipo sul rovescio, come in un medaglione di Agrippina s. P. Q. R. OB CIVES SERVATOS in corona di quercia. Nell'esergo talora la leggenda è relativa al tipo, come ADVENTVS AVG. sul rovescio d'un medaglione di Marco Aurelio, il cui campo è tutto occupato dalla pompa del ritorno e da fabbriche. Altre volte non ha a fare; così in un medaglione di Giuliano il ῥ ha un toro con due stelle n testa, e la leggenda SECVRTAS REIPVBL. e nell'esergo AQVILP: difficile a spiegare.

§ 249. — Monete non romane. Tavola geografica.

Le monete non romane adunansi in una sola classe, la quale si suddivide geograficamente. Domenico Sestini, giovandosi della carta numismatica immaginata dal gesuita Bober nel 1772, fece una geografia numaria, che doveva corredero il suo *Sistema numismatico* in 14 volumi, rimasto inedito. Carlo Strozzi formò dietro lui un quadro della geografia numismatica, del quale offriamo qui soltanto le divisioni primarie:

- EUROPA.
- Hispania *Lusitanica*
 - Betica*
 - Tarraconensis*
 - Ebusus insula*
 - Gallia *Aquitanica*
 - Narbonensis*
 - Lugdunensis*
 - Belgica*
 - Britannia
 - Germania
 - Noricum
 - Italia *supera*
 - Etruria
 - Umbria
 - Picenum
 - Vestini
 - Latium
 - Ager Reatinus
 - Samnium
 - Frentani
 - Campania
 - Apulia
 - Calabria
 - Lucania
 - Bruttii
 - Insulæ
 - Sicilia
 - Beges Siciliae*
 - Cossura

- Gauls
- Melita



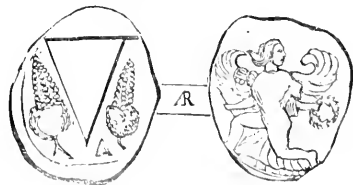
- Motya
- Lopadusa
- Lipara (*Melingunis*)
- Sardinia
- Chersonesus Taurica
- Sarmatia Europæa
- Dacia
- Pannonia
- Mæsia superior
- Mæsia inferior
- Thracia
- Chersonesus Thracia
- Insulæ *ad Thraciam*
- Lemnos
- Hephæstia
- Myrrhina
- Imbros
- Samothrace
- Thasos

Reges *Thraciæ*
 Pœonia
 Reges *Pœoniæ*
 Macedonia
 Reges *Macedoniæ*
 Thessalia
 Insulæ *juncta Macedoniam et Thessaliam*
 Halonesus
 Peparethus
 Irrhesia
 Sciatus
 Dalmatia
 Illyricum
 Reges *Illyrici*
 Insulæ *Illyrici*
 Issa
 Pharus
 Epirus
 Reges *Epiri*
 Thesprotia
 Corcyra *insula*
 Acarnania
 Ætolia
 Locris
 Phocis
 Bœotia
 Attica
 Insulæ *ad Atticam*
 Egina
 Helena
 Salamis
 Minoa
 Achaja
 Elis
 Insulæ *ad Elidem*
 Cephallenia
 Zacinthus
 Ithaca
 Messenia
 Laconia
 Argolis
 Arcadia
 Creta *insula*
 Eubœa *insula*
 Insulæ *Ægei Minoris europææ*
 Amorgos
 Anaphe
 Andros
 Cea
 Cimolis
 Cythnos
 Delos
 Gyaros
 Ios
 Melos
 Myconos
 Naxos
 Paros

Phologandros
 Seriphos
 Sicinos
 Siphnos
 Syros
 Tenos
 Thera.

ASIA.

Bosphorus Cimmerius
 Colchi
 Pontus (*del Chersoneso Taurico ne apparvero alquante in ricerche moderne, e nominatamente della città di Kerkine. Vedi Ann. dell'Istituto di corrisp. arch. vol. XVI, p. 252*)
 Reges *Bosphori et Ponti*
 Paphlagonia
 Reges *Paphlagoniæ*
 Bithynia
 Reges *Heracleæ et Bithyniæ*
 Agrippenses (*a questa nuova divisione sono ora assegnate quelle che attribivansi ad Agrippias Anthedon della Giudea*)
 Mariandini
 Mysia
 Troas
 Tenedus *insula*
 Æolis
 Lesbus *insula*
 Jonia
 Insulæ *Jonicæ*
 Chios
 Icaria
 Samos
 Caria
 Reges *Caricæ*
 Insulæ *Caricæ*
 Astypalea
 Calymnæ
 Cos
 Nisyros
 Rhodus
 Megiste
 Telos
 Lycia
 Pamphylia
 Pisidia
 Isauria
 Licaonia
 Cilicia di cui è bizzarra questa



Reges <i>Ciliciæ</i>	Galilæa
Sacerdotes et Principes <i>Olbiæ</i>	Samaritæ
Caracene	Judæa
Lacanatis	Principes et Reges <i>Judææ</i>
Insulæ <i>Ciliciæ</i>	Arabia
Eleusa (Sebaste)	Mesopotamia
Cyprus <i>insula</i>	Reges <i>Osrohoeni</i>
Lydia	Babylonia
Caistriani	Assyria
Cilbiani	Reges <i>Assiriæ</i>
Pactolei	Persia
Phrygia	Reges <i>Persiæ</i>
Galatia	Parthia
Reges <i>Galatiæ</i>	Reges <i>Parthiæ</i>
Cappadocia	Bactriana
Reges <i>Cappadociæ</i>	Reges <i>Bactrianæ</i>
Armenia	AFRICA.
Reges <i>Armeniæ</i>	Ægyptus
Syria	Reges <i>Ægypti</i>
Reges <i>Syriæ</i>	Numi Alexandrini
Comagene	Numi vel Præfecturæ <i>Ægypti</i>
Reges <i>Comagenes</i>	Cyrenaica
Cyrestica	Reges <i>Cyrenaicæ</i>
Chalcidene	Syrtica
Reges et Tetrarchæ	Byzacene
Palmyrene	Geugitana
Principes <i>Palmyræ</i>	Reges <i>Vandali in Africa</i>
Seleucis Pieria	Numidia
Cælesyria	Mauritania
Thraconitis Ituraca	Reges <i>Numidiæ et Mauritanicæ</i> .
Decapolis	(Vedi la quarta figura a pag. 343,
Phœnicie	e la prima a pag. 344).

Vedi *Quadro di geografia numismatica da servire alla classificazione geografica delle collezioni, con un catalogo generale delle città delle quali si conoscono le monete, non solo autonome, quanto de' re e degli imperatori, arricchito di parecchie nuove sedi e nuove teste, e corredato d'alcune notizie geografiche* da CARLO STROZZI. Firenze 1856.

§ 230. — Spiegazione di alcune classi.

Non comporta il nostro compendio se non una rapidissima corsa a tali classi: del resto non è chi non veda come in tanta estensione deva crescere l'importanza delle notizie che se ne deducono, e tanto più che alcuni paesi non hanno altra storia che questa.

Delle monete ispaniche alcune sono in lingua nazionale; poche in fenicio; ancor meno in greco, cioè nelle due città di Emporia e Roda; e molte latine. Questa in rame è di Bilbili. La prima della pagina seguente, pur di Bilbili, ha la testa d'Augusto.



L'opera di Sestini sulle medaglie celtibere è giudicata ipotetica all'intutto.

Galliche non se n'ha in lingua del paese; ma di questa appare vestigio nei nomi con-

servati sulle greche e sulle latine. Cesare vi trovò già in corso le monete d'argento. Ve n'ha d'ogni figura anche più strana.



La Britannia e la Germania non danno monete certe.

Abbondano invece in ogni paese d'Italia, notevoli per antichità, bellezza ed erudizione. Di qui sono le più antiche autonome o di città libere, e alcune espressero la propria autonomia anche dopo cadute ai Romani, ma non trovandosene di officio-

se, si suppose cessassero quelle zecche coll'Impero. Ve n'ha in tutti i varj dialetti del paese, oltre il greco antico e men antico.

In Sicilia le più sono greche e di dialetto dorico, altre fenicie, poche latine. Quelle di Napoli, Turio, Metaponto (fig. 1), Gela, Crotone, Siracusa, Reggio, sono testimonj di uno straordinario fior delle arti. Eccone una di Reggio (fig. 2), ed una di Girouimo



successore di Jerone al trono di Siracusa (fig. 3), ed una di Meneno in Sicilia (fig. 4).



Di Messina si hanno monete di quattro classi: I di Zancle, anteriore ad Anassila: II di Messina coi tipi di Samo: III di Messina col lepre, che pare fosse adottato per simbolo della città:



IV dei Mamertini quando l'e ebbero conquistata. Questa di Nasso esibiamo per la sua bellezza

Sin poco fa le medaglie etrusche passavano per fenici o greche, e l'Arigoni fu il primo a farne collezione. Vi si riconobbero i nomi di dodici città, Camera o Clusium, Cossa, Faleria, Gravisca, Ilva, Luna, Perugia, Populonia, Telamone, Tuder, Volaterrae, Vetulonia, ciascuna



con tipo particolare : molte senza leggenda sono fra le incerte. Ecco una medaglia di Atri.

Il napoletano Carelli preparava una numismatica di tutta Italia, e ne aveva disposte già molte tavole su rame, che, lui morto, raccolse e pubblicò il Cavedoni (*Francisci Carelli numismatum Italiae veteris tabulas ccc; edidit Caestinus Cavedonius. Lipsia 1850*).

Egli giovò ad ispirar gusto per la numismatica italiana fin allora negletta fra noi. Eckhel aveva attribuito monete a 118 città o genti italiane; ma sole 82 vi hanno diritto, tra cui 8 non mentovate dalla storia: delle 56 rimanenti, trenta mancano d'ogni fondamento, le altre sono dubbie.

Secondo Millingen, il metodo di Eckhel non vale per l'Italia, dominata da popoli sì diversi e che cangiò spesso divisione: e vuolsi distribuirla per origini e lingue: Greci, Aborigeni dell'Italia centrale, colonie e municipj romani.

Le greche sono le più antiche, e tra queste quelle delle colonie d'Achei della Magna Grecia. Invece di esser massiccie e quasi globulari, come i primi saggi d'Egina, di Tebe, di Cizico, di Focea e d'altre colonie greche dell'Asia Minore e della Tracia, son larghe, sottili e incuse. Alcune sono anteriori al 560 av. C., e ponno credersi fin del 620. Ecco una medaglia della Lucania:



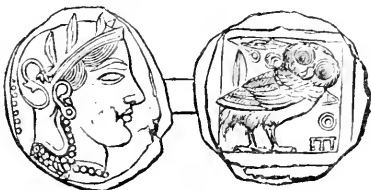
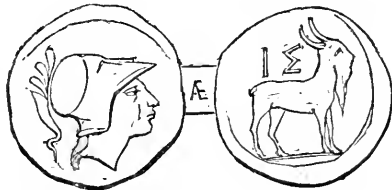
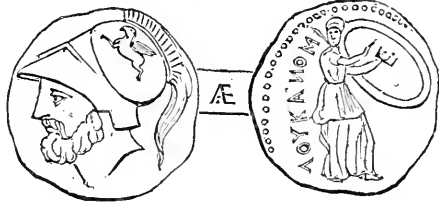
Le seconde possono dividersi in Etruria e Umbria, Sannio e Sabellici, Campania o Opica. Quelle della prima suddivisione son fuse, di volume e peso considerabile, con leggende di que' dialetti poco conosciuti, e con globuli che indicano i loro rapporti col'asse romano. L'*aes grave*, che credeasi proprio dell'Etruria, non si trova che a Volterra, Inguvio e Tuder: monete poi battute secondo il processo ordinario non abbiamo certe che di Populonia e Tuder.

Le terze non risalgono oltre il 420 di Roma (*Considerations sur la numism. de l'ancienne Italie. Firenze 1841*). Ecco una medaglia di Capua con leggenda osca:


La più antica moneta coniata in Sardegna al tempo romano mostra sul dritto la testa di SARDO PATER con elmo e lancia, e sul rovescio quella di M. ATIVS BALEVS *praetor*, che fu zio materno d'Augusto.

Per la restante Europa non si ha quasi che monete greche, vestigio delle estese colonie di quel piccolo popolo. Di romane ne hanno la Dacia, la Mesia superiore e qualche città di Dalmazia, come Lissa qui contro, Tracia, Macedonia, Epiro, Peloponneso dopo venute ai Romani.

D'Atene pochissime si hanno d'oro. Eccone due antiche d'argento:



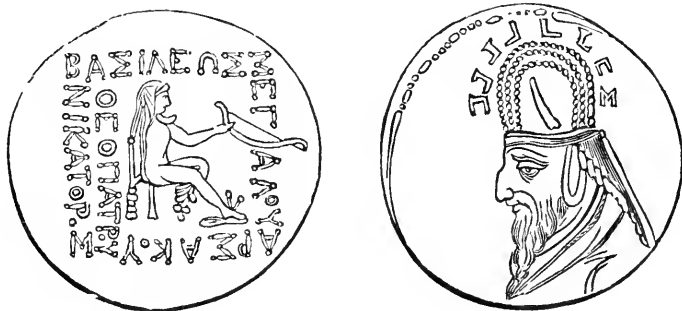
L'Asia è ricchissima, e con variissime lingue, fenice, partica, persiana, samaritana ecc. In samaritano sono i sieli de' principi ebrei, cominciando da Simone Macabeo. [La presente è di Sidone:



Della greca i tempi certi cominciano solo ai re macedoni, e van fino a Claudio Gotico, sebbene ve n'abbia di anteriori.

Le medaglie greche della prima epoca, cioè anteriori ad Alessandro Magno, hanno tipi semplicissimi, disegno scorretto, non leggenda o di poche lettere all'antica, non tipo sul rovescio, dove al più si vede l'impronta dei denti o delle linee che doveano tener fermo il conio. Son rotonde, grosse, talvolta a globo; e l'oro e l'argento più frequenti del bronzo. Procedendo, occorre più spesso il bronzo, migliora il disegno, le leggende non mancano.

Le dinastie greche piantatesi in Asia serbarono la lingua greca. Così nella seguente di Arsace VII d'argento, a grandezza doppia del vero!, leggesi Βασιλεύς μεγάλου Αρσάκου Σεοπάτρου νικατορος.



Moltissime medaglie ci danno i Seleucidi, dapprima somigliantissime a quelle di Alessandro, poi prendono per tipo Apollo coll'arco o collo strale, come vedesi in queste due di Seleuco II e IV:



Dei re traci del Bosphoro Cimmerio si hanno molte e belle medaglie; eppure di essi non fan cenno o scarsissimo gli storici. Vaillant, Hardouin, Souciet, Cary, Eckhel, Visconti ed altri ingegnaronsi di tesserne la cronologia, ma non arrivarono che ad ipotesi; giacchè per i cinque o sei secoli da Augusto in poi ch'essi dominarono, nessuna altra memoria resta che sulle medaglie, di cui alcune d'oro e d'alto titolo.

Ecco qui sotto una medaglia d'argento della Cappadocia, a grandezza naturale:



Quasi a prima vista si discernono le monete di Creta, per la fabbrica e il metallo, oltre riferirsi a favole indigene.

Poche monete dà l'Africa. L'Egitto nessuna di riferibili ai Faraoni, indizio che non ne esistes-

sero. Dario dopo la conquista vi pose governatore un Ariande, ed avendo questo fatto batter monete in proprio nome, fu trattato da ribelle: sono rare, e diconsi *ariandiche*. De' Tolomei ne restano molte, e le ultime scoperte fecero ampliare d'assai il numero di quattordici principi fra cui Le Vaillant le aveva distribuite. Furono battute ad Alessandria, e portano, su qualunque metallo, la testa del re o della regina, e sul η l'aquila in piedi pel re, e il corno d'abbondanza per la regina.



Ne riportiamo qui due una d'Arsinoe, altra di Berenice moglie di Tolomeo I, e la leggenda dice *del re Tolomeo*: e qui sotto una d'oro di Berenice figlia di Tolomeo VIII, e la leggenda dice *della regina Berenice*:



Le leggende sono greche come quelle de' cesari: pur esse battute ad Alessandria, onde diconsi *nummi alessandrini*. Anche sotto gli imperatori vi si effigiarono oggetti nazionali, e massimamente religiosi; i varj Dei, il Nilo, le Sfingi ecc. Non vi mancano però divinità e allegorie greche.

Dopo Diocleziano batteronsi in latino, e nell'esergo v'è scritto ALE.

Delle medaglie imperiali egiziane si formò una classe a parte, dette dei *nômi*, cioè delle provincie in cui era ripartito l'Egitto. Se ne conoscono di sessantaquattro *nômi* da Trajano fin ad Antonino. Il gabinetto di Torino ha trentasei monete di *nômi*.

La Cirenaica battè monete greche; la Sirtica anche alcune latine; latine la Bizacene, la Zeugitana, la Mauritania; ma son greche quelle di Giuba II e Cleopatra. Ecco una medaglia di Giuba I: e un'altra di Giuba II, che porta da un lato IVBA REX, dall'altro ΚΑΕΟΠΑΤΡΑ ΒΑΧΙΑΙΣΣΑ:

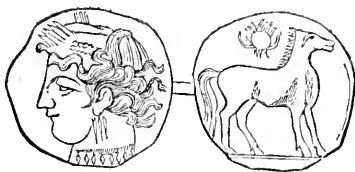


Altre, in caratteri punici e numidici, vanno fra le incerte. Quest'è una medaglia di Cartagine, al vero:



L'altra a destra porta il tipo di Cartagine, che era il cavallo; è in oro, di grandezza naturale.

Gli Arabi, dopo invasa la Mauritania, seguirono alcun tempo a batter monete con tipi bisantini e leggende latine, perchè più facilmente corressero fra le genti cristiane (Vedi SAULCY, *Journal asiatique*, novembre 1840).



§ 231. — Loro tipi.

Nei tipi della ricchissima numismatica extraromana ricompaiono le classificazioni già dette, ma colla varietà naturale a tanta estensione, e molto utili vuoi per la cronologia, vuoi per l'archeologia e la geografia. Ai re vi sono dati i soprannomi come in questa di Mitradate VI Eupatore: le città vi iscrivono le proprie prerogative, come l'immunità,



cioè esenzione dalle imposte (ΑΤΕΛΕΙΑΣ ΑΛΛΑΒΑΝΔΕΩΝ, immunità de' popoli d'Alabanda); o l'alleanza (ΦΙΛΕΣ ΚΥΝΜΑΚΟΤ), confederate, su moneta dei Sagalessi di Pisidia; ΟΜΟΝΟΙΑ ΘΕΣΣΑΛΩΝ ΡΩΜΑΙΩΝ, concordia de' Tessali e Romani; o l'esser metropoli, sia che in fatto fossero capitali, od ottenessero specialmente questo titolo; o il diritto di batter moneta (ΜΟΝΕΤΑ ΙΜΠΕΤΡΑΤΑ: *permissu* AVGVSTI: *INDVLTENTIA* AVGVSTI); o l'esser *neocore*, titolo ambizioso in Grecia e in Asia, per esprimere che aveano tempj, feste, culto, spettacoli comuni a tutta la provincia; dal qual titolo passaron alcune città ad esser *sacre*, cioè col diritto di asilo (ΙΕΡΑΚ ΚΑΙ ΑΣΙΑΟΥ). Il titolo di neocoro vedesi in questa medaglia di Cizico di grandezza vera:



Città *navarchidi* eran quelle nel cui porto serbavasi una forza navale, come Ravenna e Miseno.

Grave difficoltà è l'intendere le epoche dove tanto variarono le ère: talvolta sono dedotte dall'anno della fondazione di ciascuna colonia.

Spesso ancora vi sono indicate le feste, di cui parleremo più avanti, e in occasione delle quali erano battute.

§ 232. — Monete sbagliate.

Incontransi anche medaglie con difetti, per colpa dei monetieri. Talvolta nelle leggende v'è errore di dizione, o quelle del dritto non combinano col rovescio.

IMP. CAES. *divo*. TRAJANO OPTIMO. AVG. GER. DAC. — R) CONSENCAVITIO. Erra questa coll'attribuire il titolo di *divo* a uno tuttora vivente; erra scrivendo *optimo* e *consencavitio* per *optimo* e *consecratio*.

Altri errori o varietà ortografiche trovansi nelle leggende: l' *o* per *ω*, il *b* per *v* e *feelix*, *viirtus*; JANVS CLVSTI per *clusit*; LERIGIO per *religio*; SECVLIVM; VERITAS per *uberitas*. Altre volte son così confuse, che non è possibile raccapezzarne il senso per esempio D. N. EOANVS. P. F. AVG. ORIVNA AVGVSTA ECC.; e in una degli Ostilii c. OVAL. OSTIL. MES. COVINTVS per *C. Val. Hostil. Mes. Quintus*.

Talvolta l'iscrizione è discordante dal tipo: così attorno a una testa di Marc'Aurelio leggesi FAVSTINA AVGVSTA. Più spesso il rovescio non corrisponde al dritto, o su quello ripetesi questo. Tali errori portarono a false interpretazioni. I pratici poi s'accorgono quando per isbaglio siasi adoprato al dritto un punzone distonante da quel del rovescio. Nel che bisogna distinguere le foderate e le ricuse.

Nel bellissimo medaglione del gabinetto numismatico di Milano di Marc'Aurelio e Lucio Vero, sembra che il dritto non s'accordi col rovescio che ha la quadriga retta dalla Vittoria Germanica, la quale non poteva convenire coi primi tempi di quegli imperatori.

FROELICH, *De nummis monetariorum culpa vitiosis*. Vienna 1756.

BORGHESI, negli *Annali di corrispondenza archeol.*, x. 56.

In altri errori caddero i numografi nel leggere o nello interpretar le monete, e così crearono paesi nuovi o leggende insolite. Pellerin lesse ΑΣΠΗΑΙΩΝ invece di ΚΑΣΣΩΠΙΑΙΩΝ, e attribuì a Lappa di Creta una medaglia di Cassope città corecirese. In una medaglia macedonica di Augusto le sigle C. I. A. D. si lessero *Colonia Julia Augusta Dertona*, e si attribuì a Dertona d'Italia o a Dertosa di Spagna, mentre era della colonia Diense in Macedonia.

Altri errori di Goltz e Ligorio trassero in fallo i successivi, e parecchi ne furono corretti dal Sestini.

§ 253. — **Donde si cavino le monete.**

Deposito inesausto di monete antiche è la terra. Fosse la superstizione, fosse la cautela che le facesse seppellire, fatto è che scavando se ne trovano in ogni dove, isolate o in tesori. Le XII Tavole vietano di seppellir l'oro; ma si sa che ai morti presso i Greci ponevasi in bocca una moneta, per pagare il nolo a Caronte. Nei paesi appartenenti alla Grecia o che ne adottarono i costumi, poteano vivere 50 milioni di persone almeno. Dato che la generazione si rinnovasse ogni trent'anni, dal tempo di Fidone d'Argo quando primamente si batterono monete, fino a Costantino passarono trentasei generazioni, cioè 1800 milioni d'uomini; e forse altrettante monete furono sepolte.

Al tempo del Fabretti, dal fiume Sargezia della Dacia si trassero più di 40 mila monete d'oro. Nel 1714 tra Modena e Brescello un agricoltore trovò da 80 mila medaglie consolari, coniate fra il 707 e il 717 di Roma. Pellerin racconta che nel 1760 si rinvennero a Brest di Bretagna vasi pieni di circa 30 mila monete d'imperatori romani. Nel 1790 a Cremona furono dissepolti 6000 medaglie d'argento tutte consolari, in tre olle di creta. Verso quel tempo presso Savignano nel Riminese, forse altrettante ne trovò il Borghesi. Nel 1810, nella villa di Cadriano, poco distante da Bologna, circa 80 mila medaglie d'argento consolari o di famiglia si disotterrarono in un vaso di rame insieme con verghe d'oro; poi in quelle vicinanze molt'altre nel 1817. Nel Modenese, il 1812, circa 4000 altre consolari e di famiglie, di gran varietà di tipi e di simboli; un migliajo nel 1815 verso il colle di Spilamberto pur nel Modenese: nel 1823 molte presso Rieti: nel 1825, un otto migliaja in Puglia: poi nel 1829 in Fiesole un deposito di circa 3000 monete romane, e un migliajo ai confini del comune di Castelvetro nel Modenese. Nel 1840 presso Pizzighettone nel Cremonese, un villano dissepellì un vaso di oltre 600 medaglie consolari e di famiglie; a tacere le scoperte minori, che qui e fuori d'Italia succedono ogni giorno. In Calabria nel 1843 si trovò un tesoro di mille monete antichissime, quasi tutte incuse, fra cui alcune rarissime: indizj che in quel luogo esistette un campo, una stazione o una borgata, nell'età di quelle medaglie.

I viaggi in parti lontane recano pure acquisti; e molte nuove vennero dal Bosforo Cimmerio; altre assai dall'India, e massime dal Lahor furono raccolte dal generale Al-lard, che vi dimorò dal 1815 al 1833. Di cui alcune sono di re macedoni nella Battriana

e nell'India settentrionale; altre dei medesimi re, con leggenda greca da un lato, e bat-



LASSEN, *Zur Gesch. der griechischen und indoskytischen Könige in Baktrien, Kabul und Indien, durch Entzifferung der altbakulischen Legenden auf ihren Münzen.* Bonn 1838.

GROTEFEND, *Die Münze der griechischen, partischen und indoskytischen Könige von Baktrien und den Ländern am Indus.* Annover 1829.

RAOUL-ROCHETTE, *Notice sur quelques médailles grecques inédites, appartenant à des rois inconnus de la Bactriane et de l'Inde.* Parigi 1834.

WILSON, *Ariana antiqua, a descriptive account of the antiquities and coins of Afganistan with a memoir on the buildings called topees.* Londra 1841. Raccolse quanto finora si conosce intorno alle medaglie d'ogni età ritrovate nell'India e nell'Afganistan.

Diamo qui accanto alcune medaglie dei re Battriani, cioè di Eutidemo 1, di Eliocle 2, di Demetrio 3, di Eucratide 4.

Il viceré d'Egitto nel 1862 essendo a Parigi regalò all'Imperatore e questi alla Biblioteca imperiale 11500 medaglie greche, romane, musulmane, gran parte inedite, provenienti da scavi nel suo paese: così va crescendo ogni giorno il numero delle medaglie, e ricorrendo il bisogno di conoscerle e ordinarle.

§ 254. — Rarità.

Alle medaglie aggiunge pregio la rarità. Questa può venire o dall'essere benissimo conservate, e come dicono, a fior di conio, il che rende preziosa anche una vulgare; o dal non trovarsene altre, nel qual caso diconsi uniche o rare. Apprezzate assai sono quelle con una testa per ciascun lato. Le medaglie delle imperatrici sono più rare che quelle degli imperatori, salvo che sotto gli Antonini.

Si fecero cataloghi indicanti la preziosità ed anche i prezzi, come quello di Mionnet; ma si sa quante circostanze influiscano sul valore.

Alle medaglie di bronzo cresce merito la patina, cioè l'ossido che il tempo vi formò, e che talora è un verde vivacissimo. Bisogna dunque guardarsi dal farnelo cadere: bensì

se ne staccano la terra e le altre materie eterogenee con un panno bagnato d'olio. All'incontro quelle d'argento e d'oro vanno ripulite attentamente, con materia che non intacchi il metallo.

§ 255. — Medaglie false.

Una classe intera costituiscono le medaglie false. Già in antico v'ebbe falsarj, che ne metteano in corso di piombo o di rame incamiciate (*pelliculati, suberati*). Era più facile il farlo per esser grosse le monete; e forse per ciò nei bassi tempi si formarono sottili e quasi lamine.

Talvolta i principi stessi falsarono la moneta: Erodoto dice che Policrate tiranno di Samo indorò quelle di piombo; Plinio che Marc'Antonio triumviro mescolò il ferro al denario; Dione, che Caracalla diede per oro il piombo e il bronzo dorati. Queste hanno ancora pregio perchè antiche, e somministrarono tipi e leggende interessanti. I moderni poi falsificarono monete antiche, e per ricavare profitto dalla rarità, imitarono quelle che più doveano costare. Prima Giuseppe Cavino di Padova, poi Michele Desrieu di Firenze, Cogonière francese, Casteron olandese usufruttarono quest'industria, benissimo imitando i conj antichi, o incidendone di nuovi. Tali sono alcune di Cesare col *VENI VIDI VICI*; altre di Artemisia col mausoleo, Didone con Cartagine, Menelao col cavallo trojano ecc. In queste basta soventi la critica; ma più difficili sono a riconoscere quelle formate sui conj antichi. Ordinariamente però sono di getto.

Altri moderni presero una moneta antica, e col bulino, sostituirono una testa all'altra, una ad altra epigrafe, facendone così una medaglia inedita ed unica. Ovvero tagliate per lo spessore, riunirono, per esempio, una testa di re o di cesare a qualche rovescio insolito, talmentechè divenivano uniche.

Può dunque essere falsificato a dirittura il conio, cioè per così dire, l'intera edizione, ovvero un esemplare solo.

Altre poi non furono falsificate che letterariamente, come fece Uberto Goltz, il quale una quantità ne pubblicò o finte, o mal riprodotte e capricciosamente spiegate.

Non v'è gabinetto numismatico che non sia infetto di questa merce, anzi si suole conservare per istruzione. Ora poi si hanno i punzoni adoperati da Becker, che formano una raccolta curiosa. I progressi della scienza agevolarono l'opera de' falsarj; ma insieme l'arte di svelarli. Si scrissero anche libri per discernere, dando i caratteri del metallo, delle lettere, della patina, del peso assoluto e specifico.

BEALVAIS, Manière de discerner les médailles antiques de celles qui sont contrefaites. Dresda 1794 (edizione aumentata, con una tavola del valore e della rarità delle medaglie imperiali).

PINKERTON, Sur la rareté et la contrefaçon des médailles antiques. Dresda 1795.

SESTINI, Sopra i moderni falsificatori di medaglie greche antiche ne' tre metalli, e descrizione di tutte quelle prodotte da' medesimi nello spazio di pochi anni. Firenze 1856.

Dicesi *autentica* una medaglia quando appartiene proprio al tempo, al luogo, alle persone, che le sono assegnati.

Le grandi serie esistenti ne' gabinetti ormai furono poste ad esame, tanto che non si può dubitarne. Quistioni d'autenticità possono rinnovarsi se la medaglia sia unica; se esista solo in gabinetti tedeschi, mal reputati; se sia contornata; se fu tenuta apocrifa da qualche giudizioso; se non s'accorda con altri monumenti o relazioni originali; se tende a stabilire nella storia un fatto non garantito altrimenti.

§ 256. — Storia della numismatica.

Di buon'ora gli eruditi posero studio alle medaglie, e già vi s'applicava il Petrarca. Primamente la dotta curiosità arrestossi alle imperiali; dappoi si stese a quelle di famiglie. Sebastiano Erizzo pel primo ne trattò (1559), poi sempre meglio Fulvio Orsini, il Patino, il Morelli.

Altri attendevano anche alle monete urliche, di regni e paesi e colonie estranee a Roma, come il Goltz anzidetto, ma senza molti seguaci. Bensì studiavansi quelle delle colonie e municipj donati del gius latino, come fece Le Vaillant. Questo fu il primo ad indicare uno scopo cui dirigere la numismatica, tessendo con essa gli annali dei Seleucidi, degli Arsacidi, de' Tolomei, d'altri re: sebbene sovente s'apponesse in fallo.

Poco si faceva attenzione alle medaglie greche, quantunque l'importanza ne fosse stata già avvertita da Spanheim; fin quando, nel secolo passato, comparvero le grandi opere di Occon, Ducange, Mezzabarba, Le Vaillant sulla numismatica dell'impero romano in Occidente ed in Oriente; e quelle di Frœlich, Pellerin, Combe.

Allora si studiarono quelle della Spagna, della Sicilia, della Magna Grecia, e di alcune città; e così quelle della Siria, dell'Egitto, della Tracia per opera di Frœlich, Le Vaillant, Zoega, Cary, Sestini, Dutens, Perez, Bayer, Corsini; quelle degli Ebrei e Fenici per Barthélemy, Reland, Swinton, Lastanosa, Florez. Herro cercò quelle di Spagna; Paruta e Torremuzza le sicule; Magnan le bruzie; Gori, Olivieri, Passeri, Guarnacci, Buonarroti, Lanzi, la numismatica dell'Italia media e superiore; Danieli l'osca di Capua; Pinzio la ravennate; Haym diede il *Tesoro britannico*, ingiustamente malmenato da Pinkerton.

Tanta estensione rendeva difficile lo studio; e per agevolarlo furono pubblicate dal Labbe, dal Banduri, dall'Hirsch, dal Lipsio *Bibliothèque numismatique*; da Rasche un *Lexicon rei numariae*.

Pare che Gessner pel primo ideasse un Corpo numismatico esteso a tutti i popoli antichi. Hardouin (*Numi antiqui populorum*, 1684) pel primo divise le medaglie delle città in autonome e reali, e disponeva le città alfabeticamente: ma Pellerin (*Recueil des médailles de rois, de peuples et de villes*, 1762-78) distribuì quelle di genti autonome secondo gli anni cui appartenevano, come fece pure con quelle dei re e delle colonie; le città poi ancora alfabeticamente.

Seguendo le loro idee e quella di Florez nelle *Medaglie di Spagna*, l'austriaco Giuseppe Haro Eckhel gesuita fondò la sua classificazione geografica sulle orme di Strabone. Egli chiama naufragi o aborti quelli de' predecessori, dei quali è a vedere nel suo proemio (*Doctrina numorum veterum*, 1792-98) la compiuta bibliografia, e il competente giudizio de' libri che un numismatico non può ignorare, e de' musei del suo tempo.

Le lezioni staccate da quest'opera divennero un libro elementare, superiore a quelli fatti già da molti, e fondamento ai successivi; e veramente si ridusse a sistema ciò che prima non era se non congetture.

Questo principe della scienza numismatica, che molti lumi avea dedotto dal conversare coi nostri Lanzi, Marini, Oderici, Cocchi, fu egli stesso migliorato dal Sestini, da Mionnet, da Millingen, da altri viventi, che profittarono dei moltissimi tesori venuti in luce, e dei progressi della storia e della filologia.

SEBASTIANO ERIZZO, *Discorso sopra le medaglie degli antichi*. Venezia 1559. È il primo libro scientifico intorno alla numismatica.

GUSSEME, *Diccionario numismatico*. Madrid 1775, 6 vol.

RASCHE, *Lexicon universæ rei numariae veterum*. Lipsia 1785, 14 vol.

SPANHEIM, *Dissertationes de præstantia et usu numismatum*. Londra 1706, 2 vol.

JOBERT, *La science des médailles*. Parigi 1759, 2 vol.

GESSNERH, *Specimen rei numariae*. Tiguri 1755, 2 vol.

WACHTERH, *Archæologia numaria*. Lipsia 1740.

D. KOELER, *Appunti storici sulle medaglie e le monete*. Berlino 1740.

TH. MANGERT, *Introduction à la science des médailles*. Parigi 1765.

A. MONALDINI, *Institutiones antiq. numismat.* Roma 1772.

ZACCARIA, *Instil. antiquario-numismat.* (con una lettera del p. Paciaudi sopra l'utilità dello studio delle medaglie). Venezia 1795.

BARTHÉLEMY, *Essai de paléographie numismatique*, nei *Mém. de l'Acad. des Inscr.*, tom. xxiv e xxvii.

PINKERTON'S, *Essay on medals*. Londra 1789, 2 vol.

ECKHEL, *Doctrina numorum veterum*. Vienna 1792-98, 8 vol.

SESTINI, *Descriptio numorum veterum cum animadversionibus in doctrinam eckhelianam*. Lipsia 1796.

— *Classes generales geographia numismatice*. Lipsia 1797.

— *Classes generales seu moneta vetus populorum et regum*. Firenze 1821.

— *Lettere e dissertazioni numismatiche*. Pisa e Milano 1817.

MIONNET, *De la rareté et du prix des médailles romaines*. 1815.

— *Description des médailles grecques et romaines*.

BARTOLOMEO BORGHESI, *Decadi numismatiche*, nel *Giornale arcadico*.

CAVEDONI, *Spicilegio numismatico*.

RAOUL-ROCHETTE, *Mémoire de numismatique et d'antiquité*. Parigi 1840.

Oltre le raccolte e descrizioni di medaglie d'uomini celebri, di alcun popolo, di famiglie, di città, di re.

DE DOMINICIS, *Repertorium numismaticum*. Napoli 1826, 4 vol.

Trésor de numismatique et de glyptique, ou recueil général des médailles, monnaies, pierres gravées, bas-reliefs etc., gravé par les procédés de M. Achille Collas. Vi è adoperato un nuovo meccanismo, opportunissimo a trasportare con prontezza ed esattezza i disegni originali.

YONGE ACHEHMANN, *A numismatic manual ecc.* (Manuale di numismatica, o guida per raccogliere e studiare le medaglie greche, romane e inglesi). Londra 1840.

§ 237. — Collezioni.

Tanto delle raccolte a stampa come di quelle in natura, alcune si limitano a qualche classe particolare, per esempio la serie delle famiglie romane, o dei re, o delle colonie, o delle alessandrine, o di medaglioni; altre abbracciano ogni parte della numismatica.

Nelle raccolte generali, la romana si distingue in due epoche, repubblicana e imperiale. La prima si comincia dalle monete librali, classificandole secondo il peso: seguono quelle di famiglia, cominciando dalle poche d'oro; poi quelle d'argento, distinte in denarij, quinarj e sesterzj: e si pongono in serie o delle lettere d'alfabeto, o delle cifre numeriche che portano. Non potendosi determinarne l'età, si segue l'ordine alfabetico, lasciando ultime le anepigrafi e di famiglie incerte.

Le monete dei Cesari tengono l'ordine cronologico, e dietro a loro quelle della famiglia cui appartengono.

Della numismatica urbana estranea a Roma diedero l'ordine Eckhel, Mionnet e Sestini, il più semplice e facile come vedemmo. Nelle suddivisioni poi di ciascun paese si comincia colle autonome, poi le officiose, indi le regie, infine quelle delle colonie.

Alle lacune si ripara con imitazioni di piombo o di solfo o di plastica.

De' principali gabinetti si hanno a stampa i cataloghi, e l'esame di essi è il più potente mezzo di progredire in questa scienza. Ma conserviam bene quell'assioma di Eckhel (*præfatio*): *Neque tenemus scientiam, cum generalem ejus statum ac fines tenemus; sed tum eam obtinemus, cum quæ sit distributio partium, quæ horum natura et usus, planius intelligimus. Quam vero hæc in disciplina nostra late pateant, quis ignorat?*

CAPO NONO

FESTE E SPETTACOLI

§ 258. — Origine delle feste.

Le feste nacquero da sentimento religioso, per onorar Dio, ringraziarlo, accoppiare precetti morali all'idea della bontà e giustizia sua. Moltiplicate gli Dei, e cresceranno le feste; alterate la natura di quelli, e queste diverranno viziose. La politica poi e l'impopularità vollero consacrare con le feste tutte le opinioni e le abitudini che ad esse conveniva propagare; sì che le feste abbracciarono le nozioni astronomiche e fisiche, gli interessi pubblici, le tradizioni nazionali o popolari, le memorie di uomini famosi. Così v'ebbe infinite solennità; tanto che a Roma, dopo che Augusto, poi Antonino ne tolsero da quaranta, ne rimanevano ancora centrentacinque.

Del significato loro sarebbe difficile venir in chiaro, non possedendone alcun trattato antico, e restando sol una parte dei *Fasti* d'Ovidio, che pur ne rivelano la sola esteriorità artistica. I cenni che da altri si raccolgono, o sono oscuri per riverenza al mistero, od arbitrarj e contraddicenti fra loro. Poi è difficile trovare il filo nel labirinto delle nozioni cosmogoniche e storiche e jeroglifiche, che costituivano la religione antica.

Certo sono uno dei principali caratteri dell'antichità le feste, che ne più bei tempi associavano la pietà verso la divinità e l'espansione delle relazioni sociali, sviluppavano con regola e armonia tutti i sentimenti, tutte le facoltà, tutte le potenze del nostro essere, e porgevano alle moltitudini nutrimento morale.

§ 259. — Feste ebraiche.

Noveriamo le feste e gli spettacoli, di cui trovasi cenno o la figura nei monumenti.

Per gli Ebrei le tre maggiori erano la *pasqua*, la *pentecoste*, i *tabernacoli*. La pasqua era fissata alla metà del mese di nisan, e richiedeva l'agnello pasquale e l'offerta del covone, primizia della messe dell'orzo. La pentecoste, cinquanta giorni dopo, esigeva le novellizze del frumento. La festa de' tabernacoli (*Scenopegia*) al 15 del thisri supponeva la vendemmia e il raccolto degli ulivi. Conveniva perciò che cadessero a tempi determinati.

Inoltre era festivo ogni settimo giorno, ogni neomenia; all'1 e 2 thisri faceasi la festa delle trombe; al 25 chislev, quella dei lumi (*Encenia*); al 14 e 15 adar quella delle sorti (*Purim*), che negli anni embolismici ripetesi con maggiore solennità in vedadar, per celebrare la salvezza ottenuta quando Assuero ne aveva comandato l'uccisione. Sulla ragione delle altre feste non si va ben d'accordo, ma le tre principali ricordavano l'uscita dall'Egitto, la pubblicazione della legge, ed il possesso preso della Terrasanta.

Le feste cominciavano tutte a sera; le piccole finivano la sera del domani, le grandi duravano una settimana.

§ 260. — Grandi giuochi greci.

I giuochi più rinomati di Grecia erano gli *olimpici*, gli *istmici*, i *nemei* e i *pitici*.

I giuochi *Olimpici*, la maggior solennità di Grecia, celebravansi in Olimpia, villaggio dell'Elide sull'Alfeo, poco discosto da Pisa. Risalgono ai tempi favolosi; ed Ercole, perchè vincitore dei proprj cinque fratelli, stabili si tenessero ogni quinto anno. Dopo la vittoria che, coll'assistenza di Licurgo il legislatore, vi riportò Ifito re dell'Elide, l'oracolo delfico ordinò di ripristinare quelle interrotte solennità. L'intervallo di quattro anni chiamavasi un'*olimpiade*, e fu l'era più consueta in Grecia, che cominciò dalla vittoria di Corebo eleo il 776 av. C.

Quelle feste onoravano Giove, di cui era colò famoso il tempio colla statua di Fidia, oltre altari e immagini di molte divinità. Duravano cinque giorni del mese attico hecatombeon. Durante i giuochi, era armistizio per tutta Grecia: il territorio d'Elide poi consideravasi sempre come sacro, e sacrilegio il penetrarvi colle armi. Dapprima i soli Peloponnesj, poi tutti i Greci vi presero parte, purchè di ellenico sangue, e non colpiti di *atimia* od infamia. Anche le colonie v'aveano posto distinto. Le donne non potevano, durante la solennità, passare l'Alfeo. Vi si coglieva quell'occasione per fare mercato; le città vi spedivano doni, in gara di magnificenza; artisti e poeti esponevano le opere loro.

Possono distinguersi in due parti; i giuochi e i riti, cioè i sacrificj che ogni città vi faceva, ma più sontuosi quella d'Elea.

I giuochi erano la corsa a piedi (*δρόμος*); il *diaulos*, ove traversavasi a corsa dodici volte lo stadio; il *dolichos*, corsa più lunga; il *pentatlon*, la palestra, il pugilato, la corsa delle quadrighe, la corsa de' cavalli, il pancrazio e la corsa degli armati; la corsa de' carri con muli; la corsa con cavalle; quella delle bighe; la gara degli araldi e trombettj; la corsa dei carri con quattro asini; quella con due; il pentatlo, il pugilato e il pancrazio de' fanciulli, i quali ebbero anche una corsa di cavalli. I giudici (*ella-nodiceæ*), scelti dagli Elei, dirigevano la festa, riconoscevano se le persone che presentavansi fossero libere, e determinavano i giorni e l'ordine degli spettacoli.

Premio era una ghirlanda di ulivi sacri, che il vincitore riceveva stando sopra un tripode di bronzo, poi sopra una tavola fatta d'oro e d'avorio, e il nome suo e di suo padre e del suo paese era proclamato dall'araldo; e gli Elei ne collocavano la statua nell'Alti, bosco sacro di Giove.

Le feste olimpiche furono abolite nel 46° anno del regno di Teodosio, 594 d. C., cioè nell'*olimpiade* cxcxiii; ma sol fino alla ccxlviii abbiamo il nome de' vincitori.

P. FABRI, *Agonisticon, sive de re athletica, ludisque veterum*. Lovanio 1592.

MANO, *Ueber den Antheil der Griechen auf den olymp. Spielen*. Breslau 1792.

BOERII, *Ad Pindari Isthm. Nem. et Olymp. e Corpus inscriptionum*.

DISSEN, *Ueber die Anordnung der olympischen Spiele*.

KRAUSE, *Olympia, oder Darstellung der grossen olympischen Spiele*. Vienna 1838.

Altre città istituirono giuochi ad imitazione di questi, come *Aegææ* in Macedonia, *Alexandriæ* in molte città, *Antiochæ* in Siria ecc.

I giuochi *Istmici* celebravansi sull'istmo di Corinto, presso al tempio di Poseidon, a quale conduceva un viale ornato colle statue dei vincitori e con corone di pino. Dicevansi istituiti da Sisifo (il xiv secolo av. C.) in onore di Melicerta o Palemone, e sul principio somigliavano più ai misteri che a grandi riunioni con divertimenti, e facevansi di notte. Teseo li volse ad onore di Poseidon, per imitare Ercole, che aveva introdotti quelli d'Olimpia. I Corintj ne avevano la direzione; ma agli Ateniesi erano serbate molte distinzioni, e vi venivano sopra un vascello sacro (*ἑζούρις*), e avevano un posto onorevole (*προεθρία*) largo quanto la vela di esso vascello; se le due città fossero in guerra, stabilivasi una tregua sacra. Non vi partecipavano gli Elei.

Ricorrevano nel primo anno d'ogni olimpiade, il mese di munychion o di thargelion; e durarono finchè la religione cristiana non divenne dominante, ma molto alterati, sicchè Giuliano apostata riferisce che vi si conducevano orsi e pantere. Il premio era una ghirlanda di pino e talora d'edera.

I giuochi *Nemei*, a Nemea nell'Argolide, furono istituiti dai sette re che assediaron

Tebe, e rinnovati da Ercole ad onore di Giove. I giuochi erano press'a poco quei degli olimpici, e premj l'ulivo dapprima, poi una corona di petrosello verde (σελινον). Ricadevano ogni tre o cinque anni.

I *Pitici* si solennizzavano nelle vicinanze di Delfo a onore di Apollo, Artemide e Latona, nel piano di Crissa. Furono inventati da Apollo stesso o da antichi eroi. In principio erano una panegiria con inni accompagnati dalla musica. Vi si aggiunsero i giuochi ginnastici non prima dell'olimpiade XLVII, ma sempre prevalsero le gare musicali, Tornavano ogni nono, poi ogni quinto anno, e tutta Grecia vi concorreva. Il premio era una corona di lauro, e il diritto di avere una statua nel piano di Crissa. Giuochi pitici celebravansi anche in molti altri paesi, singolarmente a Sione e Magnesia.

Le corone e i vasi erano il meno degli onori retribuiti ai vincitori. La città dond'erano li riceveva in gran festa, talora aprendo una breccia nelle mura per cui entrassero; e la famiglia e la comunità ne rimanevano illustrate. Solone stabilì che per solennizzare l'Ateniese vincitore ne' giuochi istmici, il pubblico spendesse cento dramme (Plutarco in *Solone*, 23). Veniano celebrati in odi, delle quali ci lasciò insigni esempj Pindaro. Dicesi che Platone stesso comparisse fra i lottatori ai giuochi istmici e ai pitici; che Pitagora riportasse il premio in Elide; e Gerone re di Siracusa contendeva le palme ai giuochi olimpici e pitici. Anche il vincere negli altri luoghi ascriveasi ad onore, e non rare volte si legge nelle iscrizioni il novero delle vittorie, come in questa trovata sulla via Flaminia (MURATORI, *Thesaurus*, 622):

P. ÆLIUS MABI ROGATI FILIUS GVTTA CALPVRNIANVS EQVIS HIS VICI
IN FACTIONE VENETA GEMINATOREM AF. LXXXIII. SILVANOR.
AFR. CV. NITID. GIL. AF. LII. SÆXONEM AF. LX. ET VICI
PRÆMIA M. L. I. XL. I. XXXXV.
EX NUMERO PALMARVM SVPRASCEPTARVM ∞XXXVII.
VICI IN FACTIONE ALBATA CII REMISSVS II. XXXI. XLI
A POMPA IV. EQVORVM ANAGONVM I. SINGVLARVM
LXXXIII. BINARVM VII. TERNARVM II. IN FACTIONE RVS
SATA VICI LXXII. X. REMISSVS SEMEL XXXI. QVATERNAR
RYM I. SINGVLARVM XLII. BINARVM XXXII. TERNARVM
II. QVATERNARVM SEMEL IN FACTIONE VENETA VICI
LXXXIII. XXX. XVII. SEIVGE I. XL. IX. LI. A POMPA
XXXV. TRIGAS XV. II. TRIGAS XXVI. EQVORVM ANAGO
NYM. I. SACRO QVINQVENNIALIS CERTAMINIS I. REMISSVS
SEMEL. SINGVLARVM CCCXXXIV. BINARVM CLXXXI. V.
TERNARVM LXV. IN FRACTIONE PRASINA VICI CCCLXI. V.
XXX. I. XLII. PEDIBVS AD QVADRIGAM LXI. A POMPA
VI. SINGVLARVM CXVI. BINARVM CLXXXIV. TERNARVM
XLIV. HOC MONVMENTVM VIVVS FECI
P. ÆLIYS MABI ROGATI GVTTA CALPVRNIANVS MILLE
PALMAS COMPLEVI IN FACTIONE PRASINA EQVIS
HIS DANDO B. AF. XI. X. OCEANO. N. CCIX. VICTORE
R. CCCXI. X. VINDICE II. CLVII. ET VICI
PRÆMIA MAIORA XL. POSTEA III. XXXIII.

Come attestazione durevole di queste vittorie, è probabile si dessero agli atleti le tessere dette *gladiatorie*, delle quali si trovano moltissime col nome del premiato, il tempo e il numero delle volte che egli fu *spectatus*. Doveano portarsi al collo, onde facevansi piccole e d'avorio, poi di metalli ignobili, infine anche d'oro.

Non mancava neppur allora cui paressero esuberanti gli onori attribuiti ai vincitori dei giuochi; e Ateneo (x, 2) ci conservò un passo d'Euripide, che esclama: « E che? il « lottatore felice, il veloce corridore, quel che bene gettando in alto il disco, o ben facendo l'avversario conseguì la corona, che giova egli mai alla patria ed alla città? « Forse avranno a pugnare coi nemici lanciando dischi? o correndo rapidamente cogli « scudi caceranno il nemico dalla patria? Nessun lo pensa, che abbia visto un esercito « da vicino. Ben è giusto coronare i sapienti e buoni uomini, e se alcuno ottimamente « regge la città, equo e temperato, se col discorso impedisce i delitti, frena le risse e le « sedizioni: queste cose fanno onore alla città e a tutta Grecia ».

§ 261. — Altre feste greche.

Altre innumerevoli feste venivano celebrate per Grecia.

A Cerere, che coll'agricoltura introdusse nell'Attica il viver civile, dedicavano gli Ateniesi, a nome di tutta Grecia, tre feste solennissime. La prima era detta *Prorovia*, perchè precedeva il tempo della seminazione; vi si offrivano molte vittime, invocando prosperi alle sementi gli Dei.

L'altra dicevasi *Tesmosphoria*, considerando Cerere come legislatrice. Si celebrava nel mese di pyanepsion, per cinque giorni, e con cerimonie simili a quelle onde in Egitto onoravasi Iside, se pur dicono vero Plutarco, Diodoro Siculo e Teodoreto. Ciascun giorno le donne delle dieci tribù attiche sceglievano fra sè una che presedesse alle cerimonie. *Stefanoforo*, cioè inghirlandato, chiamavasi il sacerdote che offriva la vittima. Le donne che avessero portato tre talenti in dote potevano prender dai mariti le somme necessarie alla spesa de' sacrificj, che ciascuno faceva a norma dell'aver suo. Raccoltesi, andavano in processione ad Eleusi cantando inni; e i libri che contenevano i misteri della festa, e le leggi di Cerere date all'Attica erano dati a portare a donne di spechiata vita. Per quest'uopo alcune di giovane età e di chiara nascita erano mantenute a pubbliche spese, vivendo nel *Tesmosphorion*. Giunte ad Eleusi, preparavansi ai santi misteri con un giorno di digiuno e preghiere, a' piedi della statua della Dea. Poi una vecchia presentavasi a Cerere provocandola, e tosto che questa ridesse, anche quelle facinulle si eccitavano l'una l'altra al riso. Alle purificazioni ed ai sacrificj dei giorni successivi non erano accettati uomini; e i prigionieri ammessi ai misteri di Cerere, se pure non fossero già condannati, in quei cinque giorni restavano liberi per assistere alle cerimonie.

Più santa era la terza festa in onor di Cerere, detta i *Misteri*. L'abbia istituita Cerere, o il re Ereteo, o Museo, o Eumolpo, per essa gl'iniziati convenivano ad Eleusi verso agosto: alcuno non poteva celebrare i *grandi* misteri senza essersi purificato da prima coi *piccoli*. Per ciò vissuti nove giorni in continenza, offrivano sacrificj e preci colla testa inghirlandata, e con sotto i piedi la pelle di una vittima sacrificata a Giove. Dopo un anno circa, immolavano una troja a Cerere, e allora solo venivano iniziati ai grandi misteri; poi scorsi altri cinque anni, erano introdotti nel santuario. Finiti gli anni di noviziato, conoscevano i riti sacri, eccetto alcuni serbati unicamente ai sacerdoti, e da *mystai*, cioè iniziati, diventavano *epoptai*, cioè veggenti.

All'iniziazione presedeva il jerofante, ateniese di nascita e della famiglia degli Eumolpidi; eletto a vita, e obbligato a perpetua castità; e tanto venerato, che il suo nome non proferivasi avanti a profani. Tre colleghi aveva: il *dadouchos*, che portavagli la fiaccola; un altro, in uffizio d'araldo, vietava l'ingresso nel tempio ai non iniziati o a chi fosse reo di delitto; il terzo serviva all'altare e propiziava gli Dei. Il re, uno degli arconti, vigilava all'osservanza delle cerimonie, insieme coi quattro epimeleti, eletti dal popolo, uno dalla casa degli Eumolpidi, uno da quella de' Tericj, gli altri due da altre famiglie cittadine.

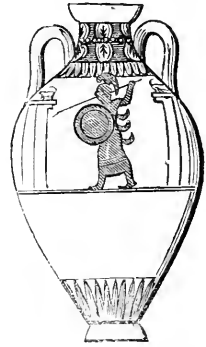
La festa cominciava il 15 e finiva il 25 di boedromion, nel quale intervallo non potevasi arrestar nessuno, nè dar querela avanti ai giudici, pena mille dramme o la vita. Seimila dramme pagava la donna che andasse in cocchio ad Eleusi, quasi volesse togliersi l'oltraggiosa distinzione fra ricchi e poveri.

Offrivano soggetto alle funzioni di quei giorni le avventure di Cerere. Chi violasse il segreto era punito coll'obbrobrio, e talora colla morte, come pure chi per caso si trovasse presente ai misteri. Non potevano esservi iniziati i rei d'omicidio anche involontario.

Le *Panatenæ*, le più splendide dell'Attica, in onore di Atena Polia o protettrice della città, credevansi istituite da Erittonio (verso il 563 av. C.), poi ordinate da Teseo, in memoria dell'aver congiunte tutte le tribù attiche. Le *grandi* panatenee tornavano ogni quinto anno, le *piccole* ogni anno. Alle *grandi*, oltre le feste, gli spassi, i concerti musicali e le lampadoforie, i rapsodi recitavano episodj epici, i filosofi disputavano: poi per decreto di Pisistrato vi si cantavano i poemi d'Omero, secondo l'ordine dato da Solone.

Premio era un vaso pieno d'olio, fatto cogli ulivi sacri a Atena nell'Acropoli. Da ciò i vasi panatenaici, di cui quantità si trova in Grecia e in Italia, e che da un lato figurano essa dea Pallade, dall'altro varj giuochi:

La parte principale era la magnifica processione al tempio di Atena Polia, probabilmente l'ultimo giorno delle feste, per portare al tempio il peplo della dea, sul quale erano ricamate le costei vittorie sopra i giganti. Tal processione era rappresentata sul fregio del Partenone, opera di Fidia e de' suoi discepoli.



J. MEURSI *Panathenaea*. Leida 1619.

C. HOFFMANN, *Panathenaios*. Cassel 1835.

A. MUELLER, *Panathenaea*. Bonna 1857.

Teorica chiamavansi ad Atene varie sorta di trattenimenti pubblici e distribuzioni di pubblico denaro al popolo, le quali dappoi divennero generosissime. Perciò si aveva un fondo, custodito da appositi sovrintendenti, ricchi di privilegi.

Fra più di ducento feste che Montfaucou annovera in Grecia, menzioneremo le *Adonie* in Atene, commemorazione della morte di Adone; le *Ambrosie* per Bacco alle vendemmie; le *Afrodisie* per Venere a Corinto, festeggiate dalle meretrici; le *Asclepiadi* per Esculapio ad Epidauro; le *Coribantiche* a Gnoso; le *Delie* a Delo nella gran panegiria, da un'anzionia delle isole Jonie: gli Ateniesi usavano un vascello sacro, nella cui assenza non era permessa alcuna esecuzione capitale. Le *Delfinie* in varie città ad onore di Apollo, protettore degli Jonj; le *Demetrie* annualmente ad Atene in onor di Demetrio Poliorcete, dio salvatore; le *Dipolia* o *Diipolia*, antica festa nell'Acropoli d'Atene a onor di Giove, sacrificandogli un bue.

Argo ebbe gli *Enei* e gli *Ecatombei* per Giunone; l'Arcadia i *Licei* per Giove Liceo, i *Corj* per Proserpina, gli *Aliei* pel Solé: Propo in Beozia gli *Anfiarai* per Anfiarao; Labadea i *Trofonj* o *Basilei* per Giove; Platea gli *Eleuterj* per la Grecia liberata dai Persiani al 16 di maemacterion; Tespi gli *Erotj* in onor di Cupido; Egina gli *Eaej* per Eaco; Pallene i *Teosenni* e gli *Ernei* per Giove e Mercurio; Megara i *Dioclei* e *Pitici* per l'eroe Diocle e per Apollo; Maratona e Siracusa gli *Erculei*; Eleusi i *Demetrij* per Cerere e Proserpina; la Locride gli *Oilei* sulla tomba d'Ajace Oileo; l'Eubea i *Gerestj* per Nettuno; Orcomene i *Mintei* pel suo re Minia, e gli *Alcatoi* da Alcatoo, figliuolo di Pelope, istituiti a onore d'Apollo; Epidauro gli *Esculapj* ecc.

Le *Hercea* onoravano diversamente Era in varie città, ma particolarmente in Argo, donde una solenne processione conduceasi fino a Micene, e sacrificavansi cento bovi, la cui carne si distribuiva ai cittadini. La *teogamia* memorava il matrimonio di Proserpina con Plutone. Colle *Leonideja* Sparta venerava Leonida, recitandogli una orazione funerale.

Lerna erano misteri celebrati a Lerna nell'Argolide, ad onor di Demetera; probabilmente avanzo della religione pelagica: le particolarità non ci sono conosciute.

Colle *Lampadedromia* o *Lampadephoria* festeggiavansi nell'Accademia tre volte l'anno Prometeo o Vulcano o Atena; e talora sul monte Partenio, il Dio Pan. Tre giovinetti collocavansi a certa distanza uno dall'altro. Al dato segno, gettavasi da una torre una fiaccola, e la si accendeva all'ara d'Amore; e il primo di que' corridori che la raccogliesse doveva recarla all'altro, e questo al terzo, e il terzo riportarla. Quello o quelli che non l'avesser lasciata spegnere, riceveano un'idria dipinta con entro olio.

Le *Actia* erano giuochi quinquennali, istituiti o rinnovati dopo la vittoria aziaca da Augusto sul promontorio Azio. Le *Alexandreja* onoravano Alessandro macedone; e così le *Attalea* per Attalo re di Pergamo, le *Antoniana* per gli Antonini, le *Augusteja* o *Sebasta* per Augusto, le *Aurelia*, le *Cesaria*, le *Claudia*, le *Commodia*. *Epinichia* rammentavano qualche vittoria. *Iselastica* chiamavansi le entrate trionfali che i vincitori facevano nella città natia, reduci dai giuochi. *Oikoumenica* o universali erano giuochi, ai quali poteasi intervenire da tutta Grecia; *Panionia* quelli di tutti gli Joni.

Nelle *Thargelia*, al 6 e 7 del mese thargelion, gli Ateniesi sacrificavano o due uomini

o un uomo e una donna, per espiare le colpe dei due sessi: questi due infelici portavano collari di fico secco, ed erano battuti tra via con ramelle di caprifico e a suon di flauto, poi bruciati, e le loro ceneri buttate in mare. Nelle *Scirophoria*, festa di Atena al 12 del scirophorion, i sacerdoti portavano ombrelli (*σκιραον*), e un ombrello copriva la statua della dea o di Bacco.

Dionisie faceansi in molti luoghi di Grecia ad onore di Dionisio, ma più celebri in Attica, dalle quali ebbe origine l'arte drammatica. N'era carattere una gioia entusiasta, quasi volessero assomigliarsi ai Pani e ai Satiri da cui esso dio è accompagnato, e dei quali talora assumevano il travestimento, e dipingeansi di varj colori, aggiungendovi musica, balli, brindisi. Anche le donne prendeano parte alle processioni (*διονισοι*), travestite da Bacche, Lene, Thiadi, Najadi ecc. col tirso in mano, ed altre col Fallo (*ερχοροδοισοι*). I cori cantavano ditirambi e inui, con metri e immagini vivaci. Erano comuni fra i popoli dorici, eccetto Corinto, Sicione e le colonie dell'Italia meridionale; e nei primi tempi vi si univano sacrificj umani.

§ 262. — Giochi romani.

A Roma vi corrispondevano i *Baccanali* introdottivi dall'Etruria; gli iniziati, dopo abbandonatisi al vino, trascorreao ad ogni eccesso; e ne seguivano violazioni, stupri, assassinj, avvelenamenti: per lo che furono spesso vietati.

Ludi è il nome generale d'una varietà di giuochi e gare fra i Romani, e massime di quelli dedicati agli Dei, benchè ne facessero in onore de' magistrati o de' morti. Divideansi in *circensi* e *scenici*, secondo li facevano nel circo o nel teatro. Altri erano *stati*, altri *imperativi*, altri *votivi*.

Ai giuochi soprintendevano gli edili, e toccava ai pontefici il decidere sulla ripristinazione di quelli che non erano stabiliti dalla legge.

Ludi Apollinares si introdussero durante la seconda guerra punica (212 av. C.) per ottenere da Apollo l'espulsione degli stranieri. L'oracolo ordinò si rinnovassero ogni anno, sotto la sovrintendenza del pretore urbano, e con sacrificj al modo greco. Faceansi nel circo massimo, ove i cittadini assistevano con corone bianche, e ognuno contribuiva per la spesa. Dipoi furono stabiliti al 6 di luglio; e sottol'Impero, ai 26 di magglo.

Ludi Augustales (*αυγουσταλια*) celebravansi in onore d'Augusto annualmente nel circo dai tribuni della plebe, poi dal pretore peregrino. Altrove s'imitavano.

Ludi Capitolini furono istituiti dal senato, a proposta del dittatore Furio Camillo nel 387 av. C., per ringraziare Giove di aver liberato il Campidoglio dai Galli. Erano affidati a un collegio di sacerdoti patrizj che stavano nel Campidoglio, detti perciò capitolini. Un degli usi era che l'araldo mettesse in vendita alcuni che figuravano i Vejenti, persone vecchie, per beffa vestite colla bulla da fanciulli.

Ludi Circenses o *magni* o *romani* celebravausi ogn'anno dal 4 al 12 settembre in onore delle grandi divinità, Giove, Giunone, Minerva; o secondo altri, di Giove, e di Conso o Nettuno equestre. Vi soprantendevano gli edili curuli.

Ludi Compitalicii o *Compitalia* erano dedicati ai lari Compitali, e faceansi ai crocicchi delle strade *ubi via competunt*. Dice Macrobio che li ripristinò Tarquinio Superbo, uccidendo fanciulli a Mania madre dei Lari; ma lui cacciato, si sacrificarono bulbi d'aglio e papaveri.

Ludi florales o *Floralia*, feste campestri, da antichissimo consuete in Italia, celebravansi a Roma in onor di Flora e Clori dal 28 aprile al 3 maggio, perchè ben fiorisse ogni cosa; e faceansi allegrezze, banchetti, lascivie, e principalmente rappresentazioni mimiche indecentissime; *nam praeter verborum licentiam, flagitante populo, nudabantur meretrices, quae mimarum functae officio in conspectu multitudinis, ad satietatem usque impudicis motibus detinebantur*. LATANZIO, *Div. inst.* l. 12.

Ludi funebres menavansi alla pira d'illustri personaggi, e continuarono dai più antichi tempi fin molto dopo stabilito il cristianesimo. La principal parte n'erano i giuochi gladiatorj. Una volta fin centoventi gladiatori combatterono per tre giorni, e tutto il fóro era coperto di mense e tende ove il popolo gavazzava (LIVIO, xxxi. 50; xxxii. 50. — PLINIO, *Hist. nat.* xxxv. 7). Reputavasi sconveniente a donne l'assistervi.

Ludi Martiales ad onore prima d'Augusto, poi di Marte, nel circo, al 12 maggio.

Ludi Megalenses, ad onore della Gran madre degli Dei, continuavano per otto giorni cominciando dal 4 aprile, e usava in quell'occasione invitarsi a pranzo. I giuochi erano puramente scenici, e tutte le commedie di Terenzio che ci restano, tranne gli *Adelfi*, sono nei manoscritti antichi indicate come *acta ludis megalensibus*.

Ludi natalitii facevansi il giorno natalizio dell'imperatore, con gladiatori e bestie.

Ludi Palatini, istituiti da Livia in onore di Augusto, faceansi sul monte Palatino a dicembre uscente.

Ludi piscatorii faceano i pescatori del Tevere al 7 giugno, nel piano a destra del Tevere.

Ludi plebei rammemoravano la libertà acquistata dalla plebe dopo la ritirata sul monte Aventino. Faceansi il 15, 16 e 17 novembre, condotti dagli edili plebei.

Solenità primaria erano i *Ludi saeculares*. Sull'origine loro le tradizioni variano, e dapprima chiamaronsi Terentini o Tauri, e celebravansi ogni secolo per ordine della Sibilla. Ma non si sa bene di che secolo si tratti, e pare sia di anni embolismici o di 584 giorni; talchè il secolo equivarrebbe a circa 410 anni. Vedonsi i primi al 245 di Roma, i secondi al 303, i terzi al 505, i quarti al 605 o 608: onde non si avrebbe un periodo determinato, oltre che qualche volta ripeteani in occasione di gravi calamità. Trascurati per alcun tempo, furono poi regolati sotto Augusto, e per essi Orazio compose il *carmen saeculare* e il giurista Atejo Capitone ne prescrisse le cerimonie. Molta parte facevasi la notte, ad onore delle Parche e di Proserpina. Dopo Augusto furono celebrati dall'imperatore Claudio nell'800; ma Domiziano pretese ch'egli avesse anticipato, onde gl'indisse di nuovo l'841; poi nel 957, sentenziandosi erronei i calcoli precedenti: nel 1000, imperante Filippo, si fece l'ultima commemorazione del natale di Roma.

Le *Saturnalia* celebravansi dagli abitanti del Lazio in onore di Saturno, reputato introduttore dell'agricoltura e della civiltà. Cadeano dopo la metà di dicembre, e teneansi come tempo di assoluta vacanza; sospesi gli affari pubblici, chiuse le corti giudiziarie e le scuole; non cominciar guerra, non punir malfattori. Gli schiavi poi assolti dai penosi doveri, comparivano col pileo come liberi, parlavano sfrenatamente, sedeano a mensa involti nell'abito del padrone, e da questo serviti. Tra gli amici ricambiavansi torchi di cera; gridavasi per le contrade *Saturnalia*; i sacrificj s'offrivano col capo scoperto, persuasi che nessun segno infausto li turberebbe in quei giorni felici. I *moccoli* di Roma ricordano oggi ancora quegl'invii di ceri; e le maschere e i dominò le vesti de' liberi che gli schiavi indossavansi. A moltissimi disordini davano luogo (MACROBIO, *Saturn.*).

Terminalia onoravano il dio Termine, che presedeva ai confini, e la cui rozza figura soleva porsi per limite delle proprietà. In tal festa, i due confinanti la ghirlandavano, e sopra un altare di Pote offerivangli vino e grano e un capro. A Roma celebravansi il 21 o 23 febbrajo, ultimo mese dell'anno antico.

Lupercalia erano delle più antiche feste romane, in onore di Luperco dio della fertilità, ai 15 febbrajo, e tutte le cerimonie indicavano origine pastorale. Nel Lupercale, dove diceasi essere stati nutriti dalla lupa Romolo e Remo, i Luperci s'accoglievano, e sacrificavano becchi giovani e cani, che in grazia del forte istinto sessuale, pareano appropriati al dio della fertilità; indi i sacerdoti correao attorno battendo con correggie di pelle le donne, che con ciò credeansi agevolata la concezione e il parto.

Colle *Lemuralia* o *Lemuria*, il 9, 11 e 13 maggio d'ogni anno, Roma commemorava i morti; e diceansi istituite da Romolo per placare lo spirito di Remo (*remuria*). Celebravansi di notte e in silenzio; i tempj stavano chiusi, e non si facevano nozze; ripetevansi frequenti abluzioni, ed anche giuochi circensi. Anche le *Feralia*, ai 18 o 21 febbrajo, onoravano i morti, portando loro corone di fiori, vasi di latte o di frutti, grani di sale, focaccine intrise di vino o di miele.

Le *Matralia* celebravansi a Roma il 10 di giugno in onore della madre Matuta, che aveva tempio nel foro Boario. Le matrone significavano focacie, cotte in tegami di terra. Gli schiavi erano esclusi, fuor d'un solo che veniva esposto ad umilianti trattamenti, ed una gli dava una guanciata, e lo cacciava dal tempio. Le matrone conducevano seco il fanciullo delle loro sorelle, ma non il proprio; se lo prendevano in braccio, e pregavano per esso.

Colle *Palilia*, il 21 aprile, impetravasi la fecondità degli agnelli da Pale, dea tutelare de' pastori. Era il giorno stesso in cui Romolo pose le prime fondamenta di Roma, onde questi due ricordi si mescolavano in tal festa. Cominciavasi da una purificazione pubblica col fuoco e il fumo; poi aspergeasi d'acqua il popolo, che beveva latte con mosto. In appresso il carattere pastorale dilaguossi, restando piuttosto quel della fondazione della città.

Le *Agonalia* erano state istituite da Numa a onor di Giano tre volte l'anno.

Nelle *Ambarvalia* offrivansi a Cerere sacrificj *suovetaurilia*, cioè di porco, pecora e toro, e faceasi il giro attorno alle campagne per ottenerne la fertilità: si celebravano chi dice al fin di gennajo, chi in aprile, e forse ripetevansi in luglio.

Tardi s'introdussero le feste *Mitriche*; cioè *leontica* alludendo alla costellazione del leone; *eliaca* al sole; *persica* alla costellazione di Perseo; *griphios* a quella del griffone; *coracica* al corvo; *patrica* ai padri patrati o sacerdoti di Mitra.

Agli idi di maggio, le Vestali, accompagnate dai pontefici, gettavano dal ponte Sublicio nel Tevere trenta fantocci di giunco (*simulacra virorum scirpea*), forse invece di trenta vecchi che anticamente si gettassero nel fiume: il che però Ovidio nega.

§ 263. — Pompe. L'apoteosi.

Grande sfoggio di arti faceasi nelle *pompe*. La principal pompa de' Romani era dedicata a Giove, Giunone e Minerva, triade derivata dagli Etruschi; ma poi si estese anche agli altri Dei. Celebravasi in settembre, e uscendo dal tempio di Giove Capitolino, passava al Foro, al Velabro, e finiva al circo Massimo con corse ed esercizi giunastici.

« Nella pompa circense (dice Bianconi) la prima divinità che compariva era la Vittoria, a cui tanto della loro grandezza doveano i Romani. Aveva essa la figura d'una giovane vestita alla greca coll'elmo in capo a guisa di Pallade, e sporgevano dal dorso due lunghe ali spiegate, indicanti la celerità che non va disgiunta dai vincitori. Veniva in secondo luogo la statua di Nettuno, cui particolarmente erano dedicati i giuochi del circo ed i cavalli; e quindi quella di Marte padre di Romolo e Remo. Seguiva la statua di Febo e della Luna, protettori della scienza augurale, che era uno de' punti più importanti della loro religione; poi la statua di Minerva dea delle arti, quelle di Cerere e Bacco de' dell'agricoltura, di Castore e Polluce protettori e tutelari dell'Impero, di Venere e di Cupido e d'altri moltissimi, de' quali se ne trova enumerata gran parte in Dionigi. Ne' secoli posteriori alla Repubblica, secoli d'adulazione, cominciaronsi ad introdurre nella pompa circense anche le statue dei cesari defunti e delle donne auguste divenuti semidei per l'apoteosi. Comparivano esse su bei carri a due ruote, ornati d'oro e d'avorio, e tirati ora da uomini che se ne facevano onore, ed ora da mule rarissime, o da altri animali peregrini. Si videro in queste occasioni simili carpenti sacri tirati da elefanti, da leoni, da cervi e da camelli. Chiudevano la pompa le vittime destinate ai sacrificj, precedute dai consoli, dai pontefici, dai sacerdoti, dagli auguri, dagli auspici, dai flaminii, e dagli altri ministri del tempio ».

Ne' *trionfi* esponevansi i capi d'arte rapiti ai vinti. In quello di Paolo Emilio vincitore della Macedonia si videro settecencinquanta vasi pieni di monete d'argento, e settanta-sette di monete d'oro, oltre vasi, tazze, tripodi ecc. d'oro massiccio.

D'un'altra solennità è frequentissima menzione nei monumenti, e massime sulle medaglie, l'*apoteosi*. Era un elevar gli nomi agli onori divini. La Grecia antica lo fece con molti; parimente le repubbliche fin ad Alessandro. Fra i Romani rendesi questo onore agli imperatori morti: sull'arco di Tito e in altri monumenti è indicata la consacrazione col mostrare il personaggio elevato al cielo da un'aquila.

Dopo i funerali del morto imperatore, ne veniva posta l'effigie in cera sopra un letto d'avorio, coperto di superbo tappeto d'oro, figurando fosse l'imperatore stesso ancora ammalato. Senatori e matrone, venendo a visitarlo, restavano alcune ore seduti accanto al letto, e sette giorni durava la mostra; all'ottavo, i principali senatori e cavalieri, processionalmente per la via Sacra trasportavano il letto, coll'effigie qual era, nella pubblica piazza, dove recavasi il nuovo imperatore, accompagnato dai più illustri signori romani. Ivi sorgeva un palco di legno colorato simulante la pietra, ornato d'un peristilio splendente d'avorio e d'oro, sotto il quale in pomposo letto veniva adagiata

l'effigie; e intorno vi si cantavano a doppio coro le lodi del defunto, mentre il successore stava col suo corteggio assiso nella piazza, e le matrone sotto il portico. Finita la musica, la processione s'avviava al campo di Marte, portando anche le statue de' Romani più distinti dopo Romolo, alcune in bronzo rappresentanti le provincie soggette, e immagini d'uomini celebri. Seguivano i cavalieri, soldati e cavalli da corsa; in fine i doni de' popoli tributarij, e un altare d'avorio e d'oro tempestato di gemme. Durante questo corteo, l'imperatore, salito sulla tribuna degli oratori, faceva l'elogio del morto. In mezzo al campo di Marte era elevato un rogo, che via via restringendosi formava una specie di piramide; fuor rivestito di ricchi tappeti ricamati a oro, e adorno di figure d'avorio; dentro legna secca; in cima il cocchio dorato, di cui soleva servirsi il defunto imperatore; sul piano sottoposto, dai pontefici stessi era collocato il letto di parata col'effigie di cera, su cui spargevansi profumi ed aromi. Il nuovo imperatore e i parenti del defunto, baciata la mano a quell'immagine, recavansi a sedere nei posti destinati. Facevansi quindi intorno al rogo corse di cavalli, poi sfilavano soldati e carri, i cui condottieri erano vestiti di porpora. Compite queste cerimonie, l'imperatore, seguito dal console e dal magistrato, appiccava il fuoco alla pira; e quando cominciavano ad alzarsi le fiamme, dall'alto di quella davasi a volo un'aquila, che drizzandosi al cielo, faceva credere portasse all'Olimpo l'anima del morto. Per le imperatrici, invece dell'aquila era un pavone. Ergevasi poscia un tempio in onore di lui; gli si dava il titolo di divo, e gli venivano destinati sacerdoti e sacrificj.

§ 264. — Stadj dei Greci.

Stadio chiamavano i Greci il luogo dove celebravansi i giuochi olimpici; ed era un battuto di terra, a piè d'una collina o in riva a un fiume, per crescere il pericolo de' combattenti. Ben presto si diede comodità agli spettatori col circondarlo di gradini e di costruzioni.

Modello degli stadj di Grecia era quello d'Olimpia, foggiato in modo opportuno a giuochi che vi si davano. A Messene era cinto d'un colonnato. Quello d'Atene era lungo 780 piedi, e largo da una parte piedi 137, dall'altra 276, larghezza maggiore necessaria per poter prendere la voltata: era di marmo bianco pentelico, e fu costruito da Erode Attico; e Pausania stupisce della sua magnificenza.

L'*ippodromo* serviva unicamente alle corse de' cavalli, e molto studiato era il modo di disporre le barriere.

§ 265 — Circo dei Romani.

Da queste due forme i Romani dedussero il loro *circo*, dandovi quella grandiosità che soleano in tutto. Dicono, il primo fosse fatto da Tarquinio fra l'Aventino e il Palatino, il che indicherebbe origine etrusca. Fu quindi ampliato e arricchito da Cesare, poi da Augusto, Tiberio, Caligola, Claudio, Nerone, e viepiù da Trajano.

Era lungo (secondo Dionigi d'Alicarnasso) tre stadj e mezzo e largo quattro jugeri, non contando lo spazio occupato dalle costruzioni, e bastava a cencinquantamila spettatori; poi al tempo di Vespasiano, ducensessantamila; e dopo ingrandito da Trajano, trecentomila; infine Costantino lo rese capace di quattrocentocinquemila, secondo la *Notitia utriusque imperii*.

Secondo le ruine che ancor se ne vedono, pare di 580 metri sopra 125. Era dunque uno spazio molto bislungo, finito ad un'estremità in semicircolo; all'estremità opposta sorvegliavano le carceri, o rimesse pe' cocchi; tutt'intorno gradini per gli spettatori.

L'arena era cinta da un podio come l'anfiteatro, e ai gradini giungevasi per scale e vomitorj: la loggia serbata alla famiglia imperiale diceasi *pulvinare* dai cuscini (*pulvini*) che vi si ponevano. Plinio loda Trajano d'aver tolta via questa loggia, e così non distinguersi dal popolo.

Le carceri erano scompartite in celle, e fra ciascuna porta ornate di termini. In mezzo a queste era la porta principale, e alle due estremità di esso lato una torre a molti piani, forse pei suonatori. Sopra le carceri stendeano un terrazzo, riserbato a certe classi di

cittadini. Accanto a ciascuna torre aprivasi una porta, ed una nell'emiciclo opposto che diceasi trionfale perchè vi passavano i vincitori.

L'arena era divisa in due da un parapetto chiamato *spina*, sul quale schieravasi una quantità di monumenti, sacri alle varie divinità. Vi primeggiava l'obelisco da Augusto trasportato d'Egitto, e sacro al Sole, principal protettore de' giuochi circensi. Dietro a tale esempio corsero i Romani, giacchè la più parte degli obelischî trovaronsi fra le ruine di circhi. La piazza dell'Atmeidan a Costantinopoli ha un obelisco di granito, una colonna torsa, un altro obelisco di strati di pietra; e distano fra loro 30 metri: sono parte della spina, che era decorata di bassorilievi. La spina alle due estremità era finita da *mete*, cioè colonnette acute, o tre conî di marmo sorgenti da un piedestallo comune.

Un canale (*euripus*), largo poco più d'un metro, circueva l'arena a piè del podio, forse per riparare da' carri, o per allagare il circo ad uso di naumachie; e certo per inaffiare.

All'esterno era circondato da gallerie a molti piani; nella inferiore v'erano botteghe e postriboli.

L'unico circo ancora intero è quello detto di Caracalla, sulla via Appia a due miglia da Roma, e che ora si sa essere stato fabbricato il 314 d. C. da Romolo figlio dell'imperatore Massenzio; e in tutto palesa la decadenza dell'arte. In Asia esiste un circo ad Afrodisia, uno nelle rovine di Perga in Panfilia, ma semplici, senza carceri nè pulvinare nè euripo.

§ 266. — Giuochi circensi.

I giuochi che vi si facevano, aveano un significato religioso, massime in Etruria: e così in Roma erano dapprima dedicati al dio Conso, da cui si dissero *ludi consuales*; più tardi si chiamarono *ludi magni*; in fine *circenses*. Celebravansi o nelle gravi calamità, o per invocare gli Dei, o nel dedicar monumenti, o nell'elezione de' magistrati. Ven'avea di annuali, di quinquennali, di decennali; a spese dello Stato per lo più, o dei candidati per ottenere il voto popolare.

Il principale giuoco era la corsa dei cocchi, detti bighe, trighe o quadrighe, secondo il numero de' cavalli, che sotto Antonino Pio erano fin sei o sette coppie. La corsa de' cavalli fu introdotta da Tarquinio, e vi succedevano la lotta, il pugilato, la corsa a piedi.

Gli *aurigæ* o *agitatores* per lo più erano schiavi o liberti; talora anche nobili, e fin senatori: alcuni imperatori non isdegnarono quest'esercizio. Distinguevansi gli aurighi pel colore dell'abito, il quale diventava distintivo della fazione. I guidatori di cocchi asteneansi dal vino, onde nell'epitafio d'un di essi, *Ossibus infundam que numquam vinæ bibisti* (MURATORI, *Thesaurus* 621). I cavalli migliori venivano di Spagna, e ciascuno avea un nome proprio, e sulla testa portava un pennacchio del colore distintivo. La corsa era ordinariamente di quattro carri; talvolta di otto, come nel musaico di Lione. Ognî spettacolo avea per lo meno venticinque corse.

Precedeva una *pompa circensis*, processione attorno alla spina, di tutti quei che doveano aver parte ai giuochi, e de' magistrati, garzoni nobili, consoli, sacerdoti, auguri, Vestali; coll'effigie degli Dei e dei cesari sovra carri tratti da muli, da elefanti, da leoni, da camelli. Dappoi facevansi i sacrificj; indi al dato segnale aperti i cancelli delle carceri, gli aurighi lanciavansi in gara e faceano sette giri, nell'ultimo dei quali chi primo toccasse la meta, otteneva « la nobile palma che agguaghava agli Dei ». Seguivano le corse a piedi, la lotta, gli atleti: negl'infimi tempi si fecero simulate battaglie e caccie.

Talvolta nel circo teneansi pubbliche assemblee, o davansi rappresentazioni teatrali: oltre che servivano di piazza al popolo. Da ultimo furono destinati ai supplizj de' Cristiani.

Sulle carceri dell'ippodromo di Costantinopoli erano collocati i quattro cavalli che ora stanno a Venezia.

BIANCONI, *Descrizione de' circhi, e particolarmente di quello di Caracalla, e de' giuochi in essi celebrati, con note del Fea*. Roma 1789.

§ 267. — **Naumachie.**

Di *naumachie* trovaronsi avanzi a Metz e a Saintes, e forse era tale il Mar Morto presso Palermo, che ivi reputasi opera araba. A Gadara sulle sponde del lago di Genezaret si celebrava con annua *naumachia* la vittoria di Vespasiano sugli Ebrei. Comunemente faceansi gli anfiteatri stessi in modo da potervi introdurre acqua bastante per tali gare. Augusto preparò a tal uopo uno stagno presso il Tevere, circondato di alberi. Una magnifica *naumachia* diede Claudio nel lago Fucino. Molte medaglie imperiali recano per tipo la *naumachia*.

I *naumacarij* per lo più erano schiavi, o condannati che l'imperatore graziava; e divideansi in due parti, distinte coi nomi per esempio di Egiziani e Tirj, o Rodiani e Siculi, o Persiani e Ateniesi ecc., e vi si faceva prodigalità di sangue umano: Tito vi espose tremila uomini, e Domiziano quasi altrettante navi quante n'avea la flotta imperiale (*pene justæ classes*. SVETONIO in *Dom.* 4); in quella sul lago Fucino si videro diciannovemila combattenti (TACITO, *Ann.* XII. 56).

§ 268. — **Anfiteatri.**

Negli *anfiteatri* raccoglieasi il popolo per assistere agli spettacoli pubblici, che sovente erano uccisioni di bestie, talvolta d'uomini. Questi ampj recinti destinati a una folla immensa, avevano per lo più forma ovale; e il fondo, o arena, era cinto di gradini, che si alzavano dilatandosi. Sotto a questi, scale e gallerie conducevano ai posti.

In Grecia non se ne trova, e pare siano invenzione degli Etruschi, giacchè entro una tomba a Corneto è rappresentato il combattere di gladiatori in un anfiteatro a gradini sostenuti da palchi di legno. Un anfiteatro di costruzione etrusca rimane pure a Sutrio, tutto scavato nel sasso, con due entrate alle estremità dell'asse maggiore, che ha la lunghezza di metri 49. 20, mentre il minore è di 40. 15.

Poco adattandosi ai giuochi la forma de' circhi in cui da prima si fabbricavano, perchè la loro forma allungata faceva che una parte degli spettatori restasse lontanissima, si fecero anfiteatri di legno, che levavansi anche subito dopo. Lodatissimo fu quello che, ai tempi di Cesare, elevò Cajo Scribonio Curione, per dar feste nelle esequie di suo padre. Erano due capacissimi teatri, uno accanto all'altro, e versatili sopra perni, per modo che poteansi girare e divenivano un anfiteatro. Un altro ne fece Giulio Cesare quando inaugurò il suo Foro (708), e vi pose sedili attorno.

Il primo di pietra fu eretto da Statilio Tauro in campo Marzio nel 725 di Roma, al posto che ora è monte Citorio.

Vespasiano ne cominciò uno presso al Foro, compiuto da Tito l'80 d. C. È il famoso Coliseo, che più tardi divenne ròcca ai signorotti, indi una petraja donde cavarono sassi per edificarsi palazzi. Così fu ridotto a ruine, ma tanto grandiose che toccano d'ammirazione.

L'arena ha figura ovale, molto prossima all'elissi; e all'estremità del grande asse erano le entrate. Altre porte minori, chiuse con cancelli di ferro, aprivansi nel muro di cinta, per entrare e uscire il popolo; ed altri buchi per ricoverarvi i gladiatori. Sotto all'arena e a parte de' gradini erano vastissime sostruzioni, dove teneansi gli animali, che per piani inclinati salivano nell'arena.

La cingeva un parapetto (*podium*), alto quanto bastava perchè le belve nol trabalzasero. Di là da quello cominciavano i gradini. A livello del primo ordine, e alle due estremità dell'asse minore erano i sedili per la famiglia imperiale da una parte, pei consoli dall'altra: il resto della gradinata per gli ambasciatori, i primi magistrati, i senatori, le Vestali.

I gradini seguenti erano divisi in tre *precinzioni*; le due prime per le famiglie patrizie, i cavalieri, i cittadini romani; e formavano quaranta scaglioni rivestiti di marmo bianco, e coperti d'iscrizioni portanti il numero de' posti spettanti alla tal famiglia o al tal collegio. Un muro (*balteus*), aperto da finestre e porte riccamente decorato, separava dalla terza *precinzione*: per le quali finestre faceansi entrare profumi, e nelle nicchie

zampillava acqua. La parte al di là restava al popolo, e i gradini erano coperti di legno, e si elevavano fino ad un portico elegante che circueva tutto l'edifizio.

Alle diverse precipuzioni davano accesso alcune porte (*vomitoria*) aperte ne' gradini e ornate artisticamente, e le scale sotto di esse dividevano i gradini in *cunei*, a ciascun de' quali sopravvegliava un *cuniaris*.

Si calcola che ottantasettemila spettatori stessero nel Coliseo, della cui arena il diametro maggiore tira metri 86. 40; il minore 53. 50; e prolungati fin all'esterno fanno metri 188. 50 e 153. 60. La precipuzione alzavasi dal suolo metri 49, ed esternamente componeasi di quattro ordini sovrapposti: i tre primi erano ad archi, sostenuti su piedritti, decorati di colonne incassate, le quali erano doriche al pian piede, joniche al primo ordine, corintie al secondo, sempre ridotte alla maggior semplicità, qual convenivasi a tanta grandezza; e che attesta come gli artisti sapessero trattar gli ordini colla conveniente libertà. Il piano superiore non avea archi ma pilastri corintj tramezzati da piccole finestre rettangolari, sormontati da un cornicione che coronava tutto l'edifizio. Sovrastava a questo un ornato di bronzo, rappresentante trofei ed armi da giuochi.

Erano ottanta gl'intercolumnj di ciascun ordine. Gli archi a terreno chiudevansi a steccate, che levavansi in occasione de' giuochi; que' degli altri due piani erano chiusi da un parapetto, su cui v'avea statue. Vasti portici corrispondenti a ciascuno dei tre primi ordini, mettevano in comunicazione tutte le parti dell'edifizio, e sbocavano a scale; per modo che la turba sffollava facilmente. I portici servivano pure di rifugio in caso d'intemperie. Sopra l'arena tendevasi una tela (*velarium*) per riparar dal sole, e anche da una pioggia.

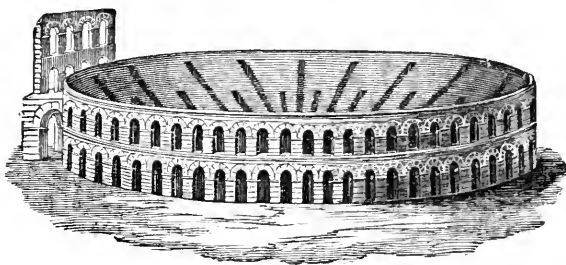
Sotto gl'imperatori si costruirono diversi altri anfiteatri, anche in città provinciali, la più parte di legno. Quello di Capua li vince tutti in ampiezza e magnificenza, essendo in palmi napoletani

	Passe maggiore	minore	Passe maggiore	minore dell'arena
nell'anfiteatro Flavio	659 $\frac{1}{2}$	427	298 $\frac{1}{2}$	186
nel veronese . . .	522	417	252	149
nel capuano . . .	645	530	289	174

La grossezza del fabbricato che chiude l'arena nel Coliseo, è di palmi 170 $\frac{1}{2}$; nell'anfiteatro capuano 178: il primo ordine misurato dal basamento del piedestallo, è alto 35 $\frac{2}{3}$ nel Flavio, nel capuano 36 $\frac{1}{2}$.

Questo è circondato da ottanta archi dorici per piano, tutti uguali, eccetto due più larghi per dar ingresso l'uno a settentrione, l'altro a mezzodì; e nella chiave di quei del primo ordine erano a mezzo rilievo teste di divinità. Sporgono due terzi di colonne dai pilastri che sostengono gli archi. Il podio era incrostato di ricchi marmi, e sovrasso un terrazzo, con colonnette lisce e striate, che oltre la difesa, servivano a sostenere cancelli che difendessero dalle fiere, e certi pali versatili che obbligavano esse fiere a cascare se mai vi si fossero aggrappate.


Nell'anfiteatro veronese, dei tempi della decadenza e che di fuori è diroccato, i tre corsi d'archi erano tutti dorici; e l'arena forma un'elissi di 76 per 45 metri.



Di quel di Pozzuoli non resta che il piano, poco minore del Coliseo, e l'arena è scavata nel terreno: mancandovi il podio, si suppone non vi dessero combattimenti di animali, ma forse solo di gladiatori, nel che Pozzuoli era famosa. Quello di Sutri è tutto ricavato nel tufo, senza muratura: quel di Cagliari in Sardegna, parte scavato nella

rocca, parte fabbricato. In Sicilia n'è ad Agrigento, a Catania, ed un più grande a Siracusa. D'altri anfiteatri si trovano tracce ad Alba nel Lazio, a Otricoli nell'Ombria,

presso al Garigliano, a Rimini, a Pesto, ad Argo, a Corinto. Magnifico è quello di Pola in Istria (disegnato qui sotto); grandissimo quel d'Ipella in Ispagna; in Egitto quello di El Gemm, e in Algeria quello di Ghelma; nelle Gallie a Frejus, a Tintiniac presso Tulle, a Bordeaux, Saintes, Poitiers, Autun, Metz. L'anfiteatro di Nimes, un de'meglio conservati, conteneva da ventimila persone; ed ha il maggior diametro di metri 74. 43, il minore 46. 15 nel vano; girato da sessanta arcate, a due piani d'ordine dorico, il primo a pilastri, il secondo a colonne, sormontato da un attico: è tutto pie-



Anfiteatro di Pola d'Istria.

tre, connesse con arpioni di ferro. Quello d'Arles, men vasto, è di architettura più elegante. In alcuni era il *maenianum*, scalea per più piani, come vedesi in quello di Pola; in altri la *phiale* o fontana. Molto valutavasi l'arte di collocarli in modo che avessero un bel prospetto, e massime del mare.

Nelle città meno importanti non trovasi l'anfiteatro; ond'è a credere che i giuochi si dessero nel circo. Forse in alcuna il teatro fu combinato in modo, da servire anche di circo; e tal pare quello di Lillebonne, che prende forma ellittica. Che anche a

Roma nei teatri alcuna volta si dessero spettacoli ginnastici appare da quel di Orazio :

Si discordet eques, media inter carmina poscunt

Aut ursum aut pugiles,

e da Dione ove dice che i congiurati ad uccider Cesare aveano disposto gladiatori nel teatro di Pompeo, col pretesto di giuochi a darsi colà.

L'anfiteatro di Capua restaurato ed illustrato dall'architetto FRANCESCO ALVINO. Napoli con 16 tavole.
 TOMINI, *Dell'anfiteatro di Rimini, ossia relazione degli scavi fatti nel 1845-44 alla scoperta di questo monumento.* Rimini 1844.

CORSINI, *Dissertazioni agonali.*

H. MERCURIALIS, *De arte gymnastica.*

KRAUSE, *Gymnastik und Agonistik d. Hellen.*

CARLI, *Degli anfiteatri.* Milano 1788.

LENOIR, nella *Raccolta di monumenti antichi di Gailhabaud*, illustra specialmente gli anfiteatri di Pola e Nimes.

GAZZESI, negli *Atti dell'accademia di Cortona*, illustra i toscani e specialmente l'aretino.

FRANH, KUGLER, *Geschichte der Baukunst.*

§ 269. — Gladiatori.

I principali giuochi che si davano negli anfiteatri, erano quelli de' gladiatori. Prima in Roma furono esibiti nel foro Boario da Marco e Decimo Bruto il 264 av. C.; e per un pezzo serbati solo ai funerali, divennero poi un trattenimento. Per lo più i gladiatori erano forestieri o schiavi o condannati, i quali ultimi o erano *ad gladium*, e in tal caso servivano a vita, o *ad ludum*, e allora potevano esser dispensati dopo tre anni. Venivano esercitati in scenole (*ludi*), ove combatteano con spade di legno (*rules*). Petronio ci serbò il giuramento che davano; *In verba Eumolpi sacramentum juravimus, uri, vinciri, verberari, ferroque necari et quicquid aliud Eumolpus jussisset, tanquam legitimi gladiatores domino corpora animasque religiosissime adcreimus.*

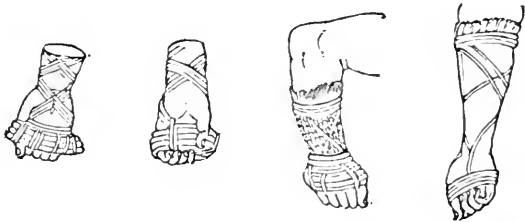
Al trionfo di Trajano furono offerti ben diecimila gladiatori. V'era chi ai moribondi accostavasi, e dalle ferite ne beveva il sangue fumante (PLINIO, *Hist. nat.* LXXVIII. 1), o con ferro rovente stimolava a combattere i pigri, o cacciava la mano ne' petti aperti dai pugnali e ne spiccava le membra, per attestare al popolo che la morte non era finta. Giova ricordare questi spettacoli sanguinosi allorchè ci vien nausea delle smaschiate rappresentazioni moderne.

Per rigenerar il mondo da tali orrori voleasi che il sangue de' martiri scorresse in quell'arena, e ne rampollasse una croce, simbolo dell'universale dignità.

Il rappresentare i gladiatori fu un tema prediletto de' Romani, sia in bassorilievi o in statue.

§ 270. — Altri giuochi.

Di molt'altre maniere giuochi e men disumani conobbero gli antichi, e già ci vennero mentovati. Il pancrazio era un giuoco atletico, dove tutte le forze (*πῆχυ κρῖστος*) erano chiamate in azione. Consistea nel fare a pugni e alla lotta; esercizio violento, e perciò eccezionale. Pare introdotto dopo Omero, sebbene i Greci ne riguardassero autore Teseo, che a quel modo perpetuò gli artifizj con cui esso avea vinto il Minotauro. Fu poi usato ne' grandi giuochi, sì tra uomini, sì tra fanciulli. Piaceva vedere gli atteggiamenti forzosi che si foggiavano dagli atleti; i quali non usavano il cesto, che era una armadura qual si vede qui :



ma aveano le mani libere. Ungevasi il corpo e coprivansi di sabbia, affinchè fosse più difficile il pigliarli.

Il pentatlon, simile al pancrazio, era il più bello fra i giuochi atletici; e consisteva in cinque diversi generi di divertimenti: salto, corsa a piedi, disco (fig. 1^a qui sotto), scagliar la lancia, e lottare. Fu introdotto alle feste olimpiche nell'olimpiade XVIII.



Il salto era l'azione principale, accompagnata da musica. Usavano pure saltatori a cavallo (*desultores*, (*ἀμφοτέρως, ἀναστάντες*), nel che erano famosi gli Sciti e gli Armeni: tali vedonsi effigiati sopra la lucerna di bronzo qui sopra (BARTOLI, *Antiche lucerne sepolcrali*, I. 24), e in questi due rovesci di medaglie.



Sono talvolta menzionati i *thaumatopœi*, o fattori di prodigj, che contraffacevano serpi, pesci, augelli, ed anche cose inanimate, come ruote, o un tridente, o un'ancora, od altro.

I psilli aveano domesticato de' serpenti, e giocolavano con essi.

In un cippo del museo di Mantova è effigiato un giocoliere, che sostiene a un tratto sette palle. E molto diletta vansi gli antichi della sferistica; e nel FABRETTI uno dalla moglie è onorato come pilario *omnium eminentissimo*: Orso Tegato ebbe una statua perchè *vitrea primus pila lusit decenter laudante populo maximis clamoribus thermis Trajani, thermis Agrippæ et Titi multum et Neronis*. Manilio poi nel v degli *astronomici* descrive appunto questo sostenere contemporaneamente sette globi, allusivi ai sette pianeti.

§ 271. — Spese.

La spesa delle feste e degli spettacoli era una delle più gravi. Negli Stati greci i demagoghi aveano cura di cattivarsi con ciò la benevolenza plebea: oltre che ogni tempo avea possessi propri per tal uso; e le ricchezze di quello di Delfo, dice Heeren, passarono di gran lunga i tesori della Madonna di Loreto, e di qualsiasi altro santuario della moderna Europa. Anche a Roma per lo più furono a spese pubbliche, e gratuite per gl'intervenienti.

§ 272. — La danza.

Platone scrive (*Leggi*, viii): « Due parti ha la ginnastica; la danza e la lotta. Due sorta di danza: una che co' suoi movimenti imita le parole della musica, conservando sempre un carattere di nobiltà e libertà; l'altra che dà al corpo e a ciascun membro

salute, agilità, bellezza, educandoli a piegarsi e stendersi in giusta proporzione, mediante un movimento regolare e a misura ». Adunque la prima sta alla seconda come la prosa al verso, e può dirsi la poesia del gesto naturale, esprimendo o certe idee od una serie di fatti. Spesso è menzionata in Omero, e i proci di Penelope dilettavansi colla musica e la danza: Ulisse alla corte d'Alcinoo fu trattenuto con balli di grotteschi.

La danza avea grandissima importanza presso gli antichi, e son ricordate quelle che gli Ebrei menavano attorno all'Arca, e quelle degl'Indiani pe' loro numi. Platone dà per segni di buona educazione il ben cantare e ben ballare; movendo da quel suo principio che l'educazione consista nel dar al corpo e all'anima tutta la bellezza e perfezione possibile. Quando la danza, perduta ogni significazione religiosa, era degenerata in una frenesia impudica sotto gli imperatori romani, Luciano ne tesse ancora l'elogio, del quale giova riferir qualche linea:

« L'origine della danza risale alla nascita dell'universo, ed è antica quanto l'Amore, primogenito degli Dei. L'accordo degli astri, la congiunzione de' pianeti e delle stelle, le loro armonie, sono i precetti di questa prima danza. Poc'a poco l'arte progredi fin alla somma perfezione, ed a formar un piacere variato, animato dalla musica. È l'opera di molte Muse riunite.

« Rea insegnò primiera la danza in Frigia ai Coribanti, ed ai Cureti in Creta. Omero chiama *danzatore* Merione Neottolema figlio d'Achille inventò il bel genere, che dal suo nome chiamasi pirrico. I Lacedemoni appresero da Castore e Polluce la cariatica: e questi prodi non fanno mai cosa senza l'assistenza delle muse, fin a combattere a suon di flauto e a cadenza. Essi ballano pure l'*hormus* (collana), dove garzoni e fanciulle formano la figura d'un collare. Usano pure le gimnopedie. Omero ritrae varie danze sullo scudo d'Achille.

« Fra i Tessali tanto è stimata la danza, che intitolano *proorchestri* i loro magistrati e generali ¹. Orfeo e Museo, i più eccellenti ballerini del loro tempo, crederettero che nei misteri la danza fosse la cosa più bella. A Delo non si fa sacrificj senza danza. Gl'Indiani adorano il sol nascente, non, come noi, baciando la mano, ma vòlti a levante, lo salutano danzando. Danzando gli Etiopi fan guerra, nè alcuno lancerebbe freccia prima d'aver ballato e fatto gesti minacciosi al nemico. Quanto all'Egitto, l'antica favola di Proteo non parmi altro che l'emblema d'un valentissimo ballerino, che colla pantomima avea l'arte d'assimilarsi a tutto. Non dimenticheremo la danza romana a onor di Marte, eseguita dai cittadini insigni, chiamati Salj. Le feste di Bacco passano tutte in danze, inventate dai ministri di Bacco e dai Satiri.

« Omero, parlando dei piaceri onesti, solo alla danza dà il titolo di irrimproverevole. Esiodo non l'avea imparata da altri, ma visto egli stesso le Muse danzar all'aurora; e la principal lode che dà loro all'entrare della *Teogonia*, è che i lor piedi calcano in cadenza la fontana d'Ippocrene, e che danzano in coro attorno all'altare del loro padre. Socrate, oltre lodar il ballo, volle impararlo... Se la danza non fu ammessa tra' giuochi pubblici, la ragione credo sia che gli Agonoteti la riguardarono come troppo bella e rispettabile per esser sottoposta ad esame... »

« Scopo primo della danza è l'imitazione. l'arte d'enunziar i pensieri, e d'espore con chiarezza le cose più oscure; e il più bell'elogio d'un ballerino sarebbe quello che Tucidide fa di Pericle, di conoscer ciò che conviene, ed enunziarlo con grazia... Ad imitazione degli oratori, vuolsi che il ballerino si eserciti a rendersi chiaro e intelligibile, perchè si possa comprendere tutto quel ch'è vuole esprimere, senza bisogno d'interprete; in modo che chi li vede possa, come dice l'oracolo, intendere il muto e comprendere il danzatore silenzioso. Demetrio cinico biasimava il ballo, quando un famoso ballerino lo richiese di guardarlo a danzare prima di condannarlo; Demetrio ne fu sì rapito, che esclamò: — Uomo ammirabile, io comprendo tutto quel che fai, e il mio piacere non si limita alla vista, ma tu sembri parlarmi anlie colle mani ».

Dalla Grecia e dall'Etruria passò la danza a Roma, ove divenne un furore e una lascivia. La pantomima vi fu introdotta da Batillo e Pilade. Usavasi pure nei funerali, dove l'arcimimo imitava il gesto e i sentimenti del morto.

(1) Sealigero crede che *presule* venga da *pra salire*. Il corego era persona illustre; sceglieva le persona del coro, esercitava gli attori, regolava i gesti e il vestire, ajutato da un maestro di ballo *χοροδιδάσκαλος*. Nelle tragedie gli autori stessi istruivano gli attori.

Le danze sacre de' Gentili consisteano in leggiadri movimenti attorno all'altare, con allusione a scene mitologiche. Ma le dionisiache rappresentavano le imprese di Bacco e le danze dei Satiri: le coribantiche avevano carattere guerresco, ballandosi da uomini nudi collo scudo e l'elmo, e con furia stravagante, a suon di flauto.

La danza pirrica, imitante battaglie, fu introdotta anche ne' giuochi romani da Giulio Cesare, danzata dai figli de' principali di Asia e Bitinia, e da poi piacque agli imperatori. Un'altra danza rinomata faceasi a Sparta nella festa delle Gimnopedie in commemorazione della battaglia di Tirea.


Danze rustiche conducevansi ad onore di Pan, con ghirlande di fiori. La danza dei Lapiti imitava il costoro combattimento coi Centauri, estremamente faticosa. La danza d'Imene era menata da fanciulli e donzelle inghirlandati di fiori; distinta dalla danza nuziale, di atteggiamenti osceni. Plutarco riflette che non era facile unir persone che suonassero e ballassero in tempo.

Gran perfezione acquistarono a Roma i funambuli, che spesso trovansi ritratti nelle antiche pitture, col carattere di satiri o baccanti: S'arrivò alla stravaganza di mostrar elefanti che ballavano sulla corda.

Che i Cristiani in alcuni paesi conservassero qualche danza nei loro riti, appare anche dal divieto che papa Zaccaria fece nel 744: *Ne fiant choreæ, maxime in tribus locis, in ecclesiis, in cæmeteriis et processionibus.*

MURSUS, *Orchestra, sive de saltatione veterum*, enumera oltre ducento specie di balli, figuranti fatti mitologici ed eroici.

BURETTE, *De la danse des anciens.*



§ 273. — Giuochi domestici.

Nè gli antichi mancavano di giuochi domestici. Quel delle dame dicesi inventato da Palamede a Troja; e Omero occupa con essi i Proci: ma trovasi effigiato sopra un papiro egizio al museo delle antichità di Leida, forse di 1700 anni anteriore a Cristo.

Palamede stesso alla guerra di Troja vorrebbe farsi autore dei dadi. Erano due o tre, e lanciavansi colla mano o col *fritillo* sopra l'*alveo*. Il fritillo era un bossolo quadrato o cilindrico, di legno, di corno o d'avorio. Alveo diceasi la tavola, e trovasi figurata in molti marmi, con un'epigrafe composta di sei parole da sei lettere ciascuna, e disposte, a tre a tre, come in questi esempj

VICTVS LEVATE	SEMPER INHAC	DOMINE FRATER
LVDERE NESCS	TABVLA HILARE	HILARIS SEMPER
DALVSO BILOCV	LVDAIV SAMICI	LVDERE TABVLA

Cioè *Victus, leva te, ludere nescis, da lusori locum* (MAFFEI, *Museo veronese*, pag. 256); *Semper in hac tabula hilare ludamus amici* (MURATORI, *Thes.* p. 661); *Domine frater, hilaris semper ludere tabula* (BOLDETTI, *Cimitero dei martiri*, p. 447). Sono dunque augurj; e la loro forma alludeva al tiro più fortunato, che diceasi *jactus basilicus* o *venus*, cioè quello di tutti sei; il tiro di tutti assi diceasi *canis*.

V'ha dadi d'osso, di legno, e talora di gemme, di cristallo, di piombo. Famoso era il gruppo di bronzo di Policleto, rappresentante due fanciulli che facevano ai dadi (*astragalizontes*).

Tessere da giuoco sono pure certe monete mezzane, aventi dal diritto la dea Fortuna colle lettere C, S, *Casus, Sors*, e dal rovescio quattro astragali colla leggeuda *Qui ludit arrham det quod satis sit*. Corrispondono ai nostri gettoni.

FIGURON, *I tali ed altri strumenti lusorj*. Roma 1734.

Il giuoco alla palla era prediletto da Greci e Romani, perchè dava grazia ed elasticità alla persona; onde giocavasi in ogni età e condizione, e si elevarono fin statue a famosi giocatori. Vi si esercitavano prima d'andar al bagno, e variatissimi ne erano i generi, e talvolta i colpi regolavansi colla musica.

Associamo a questo il giuoco della trottola, usitato dagli antichi; il troco, che era un circolo con inserti varj anelli, il quale faceasi girare mediante un elatere o chiave; il tirar le palle entro un circolo; ed altri spassi, ritratti sovente nei monumenti. Il giuoco di moscacieca, col nome di *mynda*, ci è descritto dal grammatico Esichio e da Polluce (*Onomasticon*, lib. ix), il quale pure descrive il *collabismos*, che è il nostro guancialin d'oro. L'*ostrachynda* era una fanciullesca imitazione della guerra, conservatasi ancora nel giuoco della barra.

Aristofane cita eziandio il pari e caffè (*Plutos*, atto iv. sc. 4^a) al quale, dice Svetonio, divertivasi Augusto dopo cena. Il croci e santi è ricordato da Ovidio, Plinio, Macrobio, Sull'. Es grave anticamente v'era la testa bifronte, e nel rovescio il rostro di nave. Perciò i fanciulli, quando giocavano come diciam noi a pile e santi, gettando in alto la moneta gridavano *testa o nave: (capiti aut navim, Macrobio)*; e tener l'uso anche quando l'impronta fu diversa. Sopra vasi troviam pure il giuoco dell'altalena, sia come pendojo, sia con un asse in bilico; e quest'ultima diceasi *petaurum* (*Corpora quæ valido saliant excussa petauro*. ΜΑΝΗΙΟ, v. 454), l'altra *ωδοντις*, *oscilla*: gli Ateniesi l'aveano introdotto a onor d'Erigone, che erasi appiccata a un albero.

§ 274. — I pasti

Ateneo, il quale è la fonte più copiosa in quanto riguarda i pasti, vorrebbe che gli Egizj non si mettessero a tavola comune, ma a ciascuno fossero presentate le varie vivande, da cui egli sceglieva. Aggiungesi che, durante il banchetto, s'introducessero cataletti, probabilmente casse di mummie, acciocchè il pensiero della morte sollecitasse a goder la vita.

Le tavole degli Ebrei erano simili alle nostre, e il posto d'onore era ad un'estremità verso il muro, in fondo alla sala (i. *Reg.* ix. 22, xx. 23). Al tempo di Salomone accomodavansi su sedie come le nostre (*Prov.* xxiii. 4); poi usarono cuscini e tappeti ove decumbeano al modo de' Greci (*Amos*, vi. 4; *Tobia*, ii. 5). A mezzogiorno faceasi il pasto principale (*Gen.* xi.iii. 25); mattina e sera bastava una refezione alla libera: ma più tardi diventò principale il pasto della sera, sovente protratto a tarda notte.

Poca delicatezza si scorge nei loro pasti. Abramo ai tre angeli fece servire pani cotti sotto la cenere, un vitello grasso, latte, burro, tre misure di farina. Il padrone di casa scompartiva le vivande ai convitati, posti ciascuno a una tavola particolare (*Gen.* xviii. 6, 7: xliii. 32; i *Reg.* ix. 24). Le donne non stavano cogli uomini, eccetto che nei pasti di famiglia.

Ogni giorno faceasi cuocere il pane, ossia focacce secche e sottili. Spesso il pane era senza lievito, cotto sotto la cenere; e talvolta impastato o fritto coll'olio. Molto usavano i legumi; e regalavansi miele, burro, uva secca o fresca. In delizia aveano la carne di capretto; e muca, capra, agnello erano le sole carni che essi mangiassero, oltre la selvaggina. Sempre però doveva esserne perfettamente rimosso il sangue. Le vivande preparavansi con sale, miele, olio, crema, burro. I vini si mescolavano con profumi o legni aromatizzati. Cercato era il *secas*, liquore della palma.

In Omero, mentre gli eroi siedono a banchetto, si fanno racconti, o i cantori celebrano gli eroi. Erodoto, secondo i ragguagli di Tersandro che vi assistette, descrive il banchetto dato poco dopo la battaglia di Platea dal tebano Attagine a Mardonio e a cinquanta capi persiani; dov'erano cinquanta letti, ognuno con un Persiano e un Greco.

I letti erano disposti a ferro di cavallo attorno alle sale, dette perciò *triclinia*, e *cornatio* presso i Romani. In ogni letto stavano tre persone, ciascuna colle gambe dietro al torso dell'altra, e appoggiata ad un cuscino, disposte nel seguente modo:

3	6	5	4	7
1				8
2				9

L'1 era il posto del padrone di casa; 2 la donna o un parente; 5 un ospite privile-

giato; 4 posto di onore o consolare, considerato tale forse perchè più libero per uscire, più accessibile a chi venisse a parlare, e più comodo per istendere la mano destra senza impacciare nessuno, negli altri posti gli altri convitati, e sempre consideravasi d'onore quello ove non s'avea nessuno di sopra (Vedi la 1^a fig. a pag. 120). Varrone vorrebbe che ad un pranzo non si fosse meno del numero delle Grazie, nè più di quello delle Muse.

Molte descrizioni di banchetti antichi abbiamo, all'occasione de' quali introduconsi discorsi storici o filosofici. Senofonte nel *Simposion* ritrae quello che Callia, ricco ateniese, per le feste panatenee diede a onore del giovane Autolico, che aveva riportato il premio del pancrazio. Socrate, Antistene, Critobolo ed altri filosofi convitati ammiravano taciturni la bellezza d'Autolico, senza che il buffone Filippo li potesse distrarre. Ma sparcchiato e fatte le libazioni e cantato il *pana*, entra un giocoliere siracusano, seguito da una flautista, una ballerina e un musico. Allora Socrate fa complimenti a Callia sulla magnificenza e il buon gusto suo: ma poichè questi vuol far recare i profumi, Socrate li disapprova come sconvenienti a uomini. Ciò dà luogo a una discussione, che divien generale, finchè Socrate avverte come la ballerina aspetti. La quale in fatto, tra i loro discorsi, fa prodigj; e Socrate tesse un magnifico elogio della danza, e — Io ballerei in un bugigattolo; ballerei al coperto nel verno, all'ombria nell'estate». Un dei convitati attesta averlo di fatti colto alcuna fiata danzar da solo. Il buffone Filippo si pose a contraffare la ballerina, poi chiese a bere, e tutti i convitati vollero imitarlo, e Socrate fece l'elogio del bere; mentre i coppieri, colla destrezza de' cocchieri, faceano correr le tazze in giro. Il musico cantò accompagnato da strumenti: poi ciascun commensale fu invitato a dire qual reputasse la cosa più eccellente: dove gareggiano di sofismi e di sottigliezze, non senza colori che fan poco onore ai costumi greci. Il giocoliere trovava sgarbato questo non badare a' suoi giuochi; ma perchè il buffone ne lo riprese come insolente, abbaruffaronsi tra loro, e la conversazione fu un tumulto assordante, finchè Socrate propose di cantare: e intonò una canzone, terminata in coro. Poi i giocolieri si ritirano, preparandosi ad una pantomima di Bacco e Arianna che vengono a rappresentare, e che conchiude lubrificamente lo spasso.

Presso i Romani dell'età imperiale le cene offrivano sfoggio d'ogni sorta lusso e viltà. Fiori e acque odorose piovevano sui convitati, coronati di rose, e assisi tra facili beltà; suoni, canti, balli li ricreavano. Letterati facean leggere qualche cosa dallo schiavo *anagnosta*. S'ha l'epitafio d'un Tiberio Claudio della tribù esquilina, che recitava versi di antichi e massime di Omero ai banchetti dei grandi: e che ciò si facesse colla maschera al volto s'induce dal vedersene tre scolpite sul monumento:

*Qvis bona non hilari vidit convivia voltu
Adque meos mecum pervigilare jocos
Quondam ego pierio vatvm monimenta canore
Doctvs cygneis enumerare modis
Dioivs mæonio spirantia carmina versv
Dioere cesareo carmina nota foro.*

MURATORI, *Thes.* 663.

L'arte del cuoco consisteva nel preparar le vivande in guise non solo pruriginose, ma inaspettate; e per esempio ova, rompendo le quali, il convitato stupisce di trovarvi dentro un beccafico, con salsa gialla pepata. Non v'è che i Cinesi i quali facciano spese così esorbitanti per la cucina. Le ostriche traevansi fin dalle coste d'Inghilterra, e nutrivansi apposta nel lago Lucrino, che a tal uopo da Sergio Orata era stato ristretto con immense costruzioni; e non si possono dire le cure con cui egli e Lucullo e Ortensio alimentavano i pesci. Il *garum*, specie di caviale, compravasi a prezzi incredibili; una triglia fu pagata mille ottocencinquanta lire.

Oltre il pasto principale (*cæna*), che faceasi alle tre pomeridiane in estate e alle quattro in inverno, ne' tempi dell'opulenza ne costumavano quattro altri: *jentaculum* la mattina; verso mezzogiorno *prandium*; qualche ora dopo la merenda; e di notte *comissatio*. La merenda e la colazione però non era che dei giovani o dei faticanti. Cominciavansi le cene con ova, ostriche, lattuche, olive, saleccie, vin melato, e finivano colla frutta e i dolci (*bellaria*); onde la frase *Ab ovo usque ad mala*. Ogni convitato poteva condurre un compagno (*umbra*), oltre i parassiti che scroccavano inviti. La servietta

portavasi da ciascun convitato, ma non tanto per la pulizia, quanto per riporvi il ghiotto bottino che allo sparcocchio si distribuiva. Del resto girava uno scampolo di porpora per pulir la bocca e le mani, tanto più necessario, perchè i cibi prendeansi colle dita. Il bere facevasi a comando d'un commensale, eletto a sorte coi dadi, e che chiamavasi re della tavola, *arbitr bibendi*, *συμποιάρχης*.

Mazois nel *Palazzo di Scauro*, suppone che Meroveo gallo, tratto prigioniero a Roma, vi legli amicizia coll'architetto greco Crisippo, il quale lo conduce a vedere le magnificenze di Roma. Così descrive il triclinio e la cena in casa di Scauro:

— Il sole scendeva, nè più i suoi raggi penetravano nei cortili del palazzo, il cui colmo soltanto era colorato da luce rossastra. Una clessidra rappresentante una statua, la quale colla bacchetta segnava le ore sopra un quadrante, fece intendere all'improvviso una trombetta, seguita da dieci colpi di martello, annunzianti la decima ora. Ordinariamente si pongono a tavola un po' prima in questa stagione; ma Scauro usa pranzare alla caduta del giorno. Come varcavamo la porta della sala che precede il triclinio, un fanciullo collocato là a posta, ci avvertì d'entrare col piede sinistro per non portare la maluria. Introdotti, alcuni schiavi ci tolsero i cinti e i saj listati alla gallica, e ci ricoprirono di vesti molto belle, serbate ai banchetti. Entrammo nel triclinio; appena assisi, alcuni schiavi egizj versarono acqua fredda alle mani, mentre altri avendoci tolti i sandali, si posero a lavarci i piedi e ripulirci le unghie, quantunque ci avesser fatto al bagno simile operazione.

Il triclinio ha lunghezza doppia della larghezza; ed è come divisa in due: la parte superiore, occupata dalla tavola e dai letti; la inferiore, libera pel servizio e per gli spettatori. Intorno alla prima le pareti sono ricoperte fino a una certa altezza di arazzi preziosi; gli ornamenti del restante della sala sono nobili e analoghi al luogo. Colonne cinte di ellera e di pampini dividono le pareti in compartimenti, ornati a capriccio; e nel centro d'ogni quadrato giovani fauni e baccanti seminude, con tirsi, vasi, coppe e tutti gli utensili da banchetto. Al di sopra delle colonne gira un fregio, diviso in dodici quadri; a ognuno sovrasta un segno dello zodiaco, e rappresenta le vivande più ricercate nei singoli mesi: sotto al sagittario granchiolini di mare, alcuni crostacei ed uccelli di passaggio; sotto al capricorno, locuste e pesci marini, un cignale e selvaggina boschereccia; sotto all'acquario, anitre, piviali, gallinelle, ecc. Lampade di bronzo sospese con catene dello stesso metallo, o sostenute da candelabri di finissimo lavoro, spargevano viva luce; schiavi le smoccolavano, e vegliavano che l'olio non vi mancasse.

La tavola, di legno di cedro tratto dall'interna Mauritania, e che vale più dell'oro, stava su piedi d'avorio, coperta d'argento massiccio, del peso di libbre cinquecento, a celsellature ed intagli. I letti per trenta persone erano di bronzo, con ornamenti d'argento, d'oro puro e di tartarughe maschie; i materassi di lana gallica, tinta in porpora; gli origlieri, gonfi di piuma, erano coperti di tappeti variopinti tessuti o ricamati in seta mista a fili d'oro, fabbricati a Babilonia, e costavano quattro milioni di sesterzj. Il pavimento rappresentava in mosaico ogni maniera d'avanzi di pasto, come se naturalmente vi fossero caduti, di modo che a prima vista sembrava non essere stato scopato dopo l'antecedente banchetto: nomavasi per ciò *asarotos acus*, sala non scopata. In fondo della sala esposti pomposamente vasi di metallo di Corinto.

Questo triclinio, il maggiore dei quattro che Scauro ha nel suo palazzo, potrebbe contenere sessanta letti, ma di rado aduna sì gran numero di convitati; e allorchè dà pranzare a cinque o seicento persone, le riceve nell'atrio. Questa sala è riserbata per la state; altre ne ha per l'autunno, per l'inverno e per la primavera; perchè i Romani traggono ricercatezza dalla medesima diversità delle stagioni. Il servizio è regolato per tal modo, che ogni triclinio ha gran numero di tavole differenti, ed ogni tavola ha i suoi vasi, i suoi piatti e serventi particolari.

Mentre si stava attendendo il padrone di casa, giovani schiavi entrarono cantando, e seminarono sullo spazzo segatura di legno tinta di zafferano e minio, meschiata ad una polvere lucente, fatta con pietra speculare. Scauro finalmente, il quale erasi un istante trattenuto nel suo appartamento per riposarsi, come suole dopo il bagno, giunse a suono di flauti « Soglio (disse) invitare gli amici miei in numero pari a quello

« delle Grazie o delle Muse; ma oggi per festeggiare il felice arrivo di questi amabili « stranieri, riunii persone quante più potei. Adagiamoci, e diamo campo alla gioja, « senza contare nè il numero dei convitati, nè la rapidità delle ore ». Così dicendo si stese sopra un letto di mezzo, dandomi presso di lui il posto d'onore, ch'era all'estremità dello stesso letto. Stavano a' nostri piedi alcuni giovani schiavi pronti ad ogni cenno. Come straniero, io non avea salvietta con me; quella portami era tessuta', del pari che le tovaglie, di lino incombustibile, che s'imbianca gettandolo sul fuoco. Tostochè ognuno fu assiso, presentaronsi ai convitati corone di fiori artefatti: coloro che le distribuivano cantavano al suono della lira: le collane e le corone di fiori usate nei banchetti, servivano a prevenire l'ebrietà, spegnendo i vapori del vino.

La minuta descrizione di tutto ciò che ci fu imbandito, ti sembrerebbe favolosa, tanta era la molteplicità e la varietà delle squisite vivande, di cui la tavola fu a varie riprese coperta. Dirò solo di alcune che più mi hanno stordito, e da cui si giudicherà del lusso delle tavole romane. Dapprima si offerse successivamente ai convitati ova di struzzo, empite di torli d'ovo di pavone, ascondenti un beccafico, come se fosse un feto già formato; ventri di troja, prosciutti di Spagna, lepri stranamente ornate d'ali, di modo che rappresentavano animali straordinari; pavoni che sciorinavano le ricche piume, cercate oltre il Fasi, in contrade nelle quali fin allora era vietato l'accesso dal terrore che ispira tutto ciò che si raccouta de' lontani paesi; alcune grù, cibo detestabile, ma che s'imbandisce con ostentazione, atteso la difficoltà di procurarsi questi uccelli viaggiatori in tale stagione; poi volatili e pesci di carne di verro, sì bene imitati che la vista ne restava ingannata. Alla seconda messa ci fu porto un enorme cignale intero; non rinchiuso da guerrieri a guisa del cavallo di Troja, ma tordi viventi, che se ne volavano appena sparato l'animale. V'ebbe un piatto enorme fatto di sole lingue d'uccelli. Assaggiai in appresso fegati d'ocche ingrassate; quelli di mustela, che vanno pescare sin nel lago di Costanza; scari presi sulle coste dell'Asia Minore, e de' quali non si mangiano che le interiora; enormi murene, per le quali hanno i Romani passione particolare. L'ultimo piatto di cui venni onorato, conteneva tre barbi, i quali pesavano appena due libbre l'uno, ed erano costati tremila sesterzi! Qualche pesce di predilezione a Roma vendeasi più d'un bel toro da sacrificio.

Uno schiavo, stando di fronte a Scauro, nello spazio lasciato vuoto pel servizio, trinciava con destrezza. Molti servi egiziani portavano intorno pani sopra piatti d'argento, ornati e cesellati con maestria. Giovani coppieri, il fiore degli schiavi d'Asia, versavano a vicenda e in abbondanza diversi vini da vasi di cristallo, profumati, rinfrescati o temperati colla neve; sopra le bottiglie leggevansi scritti l'anno e il nome del paese in cui i vini maturarono. « Schiavi, versate (diceva Scauro) in onore della nuova luna, « in onore di questi stranieri!... Chi di noi si è dedicato alle Muse, vuoti la tazza « nove volte; io vuoto la mia in onore delle Grazie... Amici, bevete; questo è Falerno « raccolto al tempo che Opimio era console: nissuno di noi vecchi ha veduto quel « consolato: l'età dell'uomo non può agguagliarsi alla durata del succo volatile della « vite! Deh, almeno la nostra amicizia rassomigli a questo generoso liquore; ed in « vecchiando, ogni anno ci riesca più dolce e più cara! » Noi rispondemmo ad un voto tanto gentile col vuotare le nostre tazze, fra le quali la mia era d'oro con pietre preziose; quella di Scauro era di maggior valore, fatta di *murrina*, materia sconosciuta a coloro stessi che se ne servono, siccome i paesi donde fu trasportata. I convitati del terzo letto e le ombre beveano in vetro.

Di tratto in tratto Scauro si alzava per cangiar di vesti; ed obbligava me pure a fare lo stesso, dachè la traspirazione cominciava a comunicarci un leggiero umidore, cagionato dalla quantità di persone, dalle lampade, dai cibi. Per rattenere in qualche modo la pena d'un'atmosfera così calda, due giovani seduti fra' nostri piedi andavano agitando sopra di noi ventagli di piume di pavone.

Io stava maravigliato di tanto lusso e di tante voluttuose ricercatezze, quando ad un tratto s'aperse la soffitta con uno scricchiolare fortissimo. Io voleva fuggire, ma venni trattenuto, e rimasi confuso per quel mio spavento, vedendo discendere un nuovo portato, che sorpassava gli altri in profusione e squisitezza. Appena fu sopra la tavola, un ballerino si mise a saltare su d'una corda tesa sopra le nostre teste; e non saprei

dirti se fosse uguale il mio piacere allo spavento, vedendo quei moti pericolosi, che facevan temere ad ogni momento della sua vita. Negli intermezzi, la conversazione era vivacemente gradevole. Alcuni giovani all'estremità del secondo e del terzo letto si divertivano a lanciare granelli sulla soffitta, e coloro che toccavano nel segno riceveano grandi applausi.

Poco dopo furono introdotte tre belle schiave di Cadice, vestite di corte tuniche di stoffa bianca e leggera, che cantarono alla lira, poscia eseguirono danze lascive. Vi sottrarono giovani armati, cui dassi il nome d'Omeristi o cantori d'Omero, che ci raccontarono quanto fosse dolorosa e funesta a' Greci la collera d'Achille. Io pieno di meraviglia andava dicendo ingenuamente a Crisippo quanto mi riuscissero piacevoli e nuovi quei divertimenti. « Vogliano gli Dei (mi rispose egli) che Scauro si contenti « di questi innocenti sollazzi, e che non brutti di sangue il festino con qualche « combattimento di gladiatori, per li quali ha una passione feroce. Usasi in Roma « mescolare parecchie volte l'orror della carnificina al piacere degli stravizzi; e ciò « non deve recarti meraviglia, giacchè hai dovuto vedere, dacchè vivi coi Romani, « quanto l'abitudine della voluttà, nel medesimo tempo che deturpa lo spirito, indu- « risca il cuore e lo porti alla crudeltà ». Per buona ventura Scauro non ci diede quest'orribile spettacolo; vennero invece mimi, i quali girando intorno alla tavola, con mille scede sconcie ricrearono i convitati.

Ma ad un cenno del padrone furono riempite d'olio le lampade; e i triclinari ebbero di nuovo in grande abbondanza di quell'arena colorata, di cui erasi ricoperto lo spazzo fino al principio del banchetto; poscia una musica armoniosa diede il segno. Allora parecchie gladiatrici (*palastritæ*), leggermente vestite, entrarono due a due, cantando insieme, quindi spogliandosi delle tuniche, ed unendosi d'olio alla maniera degli atleti, si misero a lottare fra sè. Un tale spettacolo maravigliò tutti; ed io confesso, che se prima mi fece abbassar gli occhi di vergogna, sentii ben presto un che di allettante da cui non potevo difendermi.

Tali intermezzi non impedivano agli schiavi di riempire ad ogni istante le nostre tazze; e di già l'allegria de' convitati cominciava a diventare rumorosa. « Osserva (mi disse « Crisippo) colui che tracanna a gran sorsi il vino versatogli, siccome Cariddi ingoja « i flutti del mare: questo forsennato bevitore chiamasi Tiberio, e per ischerzo lo « dicono Biberio. Tu non indovineresti quale spaventevole artificio adoperi per ecci- « tarsi a bere; fa uso di veleno. Prima di porsi a tavola prende alquanta cicuta, onde « il timor di morire lo obblighi a bere smisuratamente, essendo il vino il più possente « antidoto contro questo succo velenoso. Non ti pare che sia spingere l'ubriachezza « fino all'eroismo? Vedi là in fondo il figlio di Cicerone, così poco degno d'un tanto « padre? la sua tazza capisce due congi: ebbene, egli la tracanna alcune volte in un « fiato! Quelli che alzansi di tempo in tempo, sono bevitori di corta lena, che vio- « lano le leggi di Bacco, poichè è regola di non lasciar la tavola; ma appo Scauro « godesi di tutta la libertà, e contiguo a questa sala è un luogo, dove stanno pre- « parati vasi ripieni d'acqua fresca, bacini ed altri utensili, e questi meschini seguaci « di Bacco vi si ritirano barcollando a liberarsi dal dio che gli opprime. Vomitato, « simili al serpente caduto in una botte, il quale beve e vomita, ritornano a bere « per ritornare a vomitare. Queste spugne viventi chiamano tale stravizzo profittare « del tempo e goder della vita ».

Intanto Scauro si fece portare un vaso da tre congi, lo riempì d'un vino dolce, profumato di nardo, e che avea fatto navigare per renderlo migliore; prese quindi una corona di rose naturali, che sormontava l'enorme cratere, e sfogliandola nel vaso, gridò: « Beviamo le corone ». Poi avvicinò le labbra all'orlo del vaso, e lo fece passar in giro di mano in mano fra i convitati; lo che dicesi a Roma la tazza della amicizia.

Il canto acuto d'un gallo del vicinato annunziò l'approssimarsi dell'aurora, e fu pure il segno di ritirarci. Salutato Scauro, dicendogli « Ti siano propizj gli Dei » ciascuno partì al lume delle fiacole. Gli schiavi chiusero a noi dietro la porta dell'atrio. —

Fa riscontro a questa la cena di Trimalcione, descritta da Petronio Arbitro nel *Satyrlcon* di cui porgemmo un estratto a pag. 121 e segg.

§ 275. — **Strumenti musicali.**

Gli storici della musica vollero darcene le vicende fin prima del diluvio: certo essa trovasi alla cuna d'ogni civiltà, e le nazioni più selvagge e cantano e han qualche strumento. I più soliti sono un tamburo e uno zufolo di canna. La sacra scrittura nomina, fra la posterità di Caino, Jubal padre di tutti quelli che suonano l'arpa e l'organo (*Gen. iv. 21*). Gli Egiziani faceano Ermete Trismegisto inventore della lira, composta d'una scaglia di tartaruga, con corde di nervi d'animali tese sulla cavità. Essi ebbero pure il flauto dritto e il curvo a forma di corno, e l'arpa triangolare e il psalterio e il sistro, fatto di lamine metalliche, che scosse sonavano. Fra le antichità egizie a Berlino vedesi una lira, la cui base è un pezzo di legno largo 5 e lungo 7 pollici, sovra cui è assicurata una cassa sonora, alta 2 pollici; e nel disopra di questa due file di buchi, sette nell'una, sei nell'altra: le corde attaccate in questi erano tese dalla parte superiore, formata di tre pezzi di legno; due di grandezza ineguale son fissi sopra i lati, e terminano in un ornamento a testa di cavallo. D'altri strumenti si trovarono disegni nelle tombe, come una specie di mandola a manico lunghissimo, castagnette, una tiorba, ed altri a percussione, a corde e a vento. Ad un'arpa egizia di legno, che conservasi nel museo Parigino, erano attaccate ancora le corde, fatte d'intestini, probabilmente di camello. La lira antica a cinque corde rette fu conservata dai Barabra, popoli di là dalla prima cataratta del Nilo.

FÉTIS, *Abrégé historique philosophique de la musique.*

VILLOTEAU, *Sur les diverses espèces d'instruments de musique, qu'on remarque parmi les sculpture qui décorent les antiques monuments de l'Égypte.*

Un organo idraulico, secondo Ateneo, inventato da Ctesibio d'Alessandria sotto Tolomeo II Evergete, sonava per ispirazione di acqua. Un somigliante ne descrive Vitruvio, ma colla confusione che troppo spesso in lui si deplora. D'una medaglia di Valentiniano il rovescio presenta un organo idraulico, con due uomini, uno dei quali pare mover i mantici, per ottenere il suono, l'altro ascoltare: ha otto canne, ma nè tastiera nè sonatore; onde probabilmente era un meccanismo anzichè un organo.

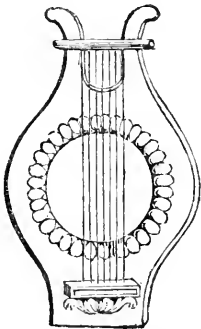
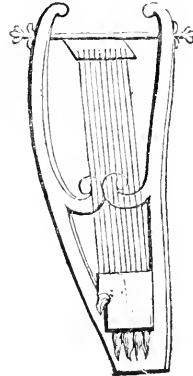


Fra gli Ebrei troviamo il tamburo di basco, la tromba, la citara, in prima di tre, poi di otto, nove, e fin ventiquattro corde; organo chiamavasi il flauto. A Roma sull'arco di Tito vedesi la forma delle sacre trombe degli Ebrei. Pare che la più antica musica ebraica si riducesse a recitativo, sinchè non fu perfezionata da David. Quattromila Leviti doveano, coi canti e gli strumenti, celebrar le glorie di Dio; quarantotto principali regolavano gli altri. Probabilmente la musica era di genere diatonico, e non avevano note musicali, ma i suoni tramandavansi per tradizione. I rabbini, che annoverano fin a trentasei strumenti conosciuti al tempo di Salomone, pretendono possedere certe note, che esprimono il modo con cui la Bibbia era declamata da Mosè; ciascuna di esse vale tre, quattro, cinque e più note moderne, formando frasi di lunghezza varia, somiglianti alle nostre fioriture. I nomi originali degli stromenti furono tradotti solo per similitudine; ma n'aveano da corda, da fiato e da percossa.

I Greci, secondo il loro costume, nominano gli autori de' varj stromenti e dei modi della lor musica; enti simbolici la più parte. Armonia inventò il flauto semplice che altri attribuiscono a Minerva: il numero dei buchi era scarso, nè conosceano le chiavi; onde bisognava avesser flauti diversi pei diversi modi o toni. I Tritoni inventarono le trombe fatte di conchiglie. Si ebber flauti di gambi di frumento (*avena*); altri di ossi (*tibia*). Al flauto talora attaccavasi in fondo un corno, onde prendea la forma de' nostri clarinetti, e quest'era il distintivo del flauto frigio. Pan inventò la zampogna di sette canne, differenti di lunghezza e di calibro; Mercurio la lira, fatta col guscio d'una tartaruga, che Apollo seppe pel primo sonare; Marsia, emulo di lui, inventò la lira doppia e i principj della musica; e Olimpio Frigio suo scolaro insegnò a toccar le corde, non più colle dita, ma col plettro, e trovò il genere enarmonico. Le Muse aggiunsero alla lira la corda *mesa*, cioè la *la*, mentre prima non aveano che *mi*, *fa*, *sol*; Orfeo vi

aggiunse il *si* e *do*, e Lino il *re*; onde restò compito l'epitacordo. Timoteo v'aggiunse poi tre altre corde.

In Omero la musica partecipa alle pubbliche solennità e alle solennità e alle domestiche; ne' giuochi pubblici gareggiavasi di suoni con tanto ardore, che più d'una volta i gareggianti scoppiarono. I cori cantavano le odi e le parti liriche delle tragedie, divise per ciò in strofe, antistrofe, ed epodo, eseguiti da giovinetti, da uomini, o da vecchi, secondo il soggetto che rappresentavasi.

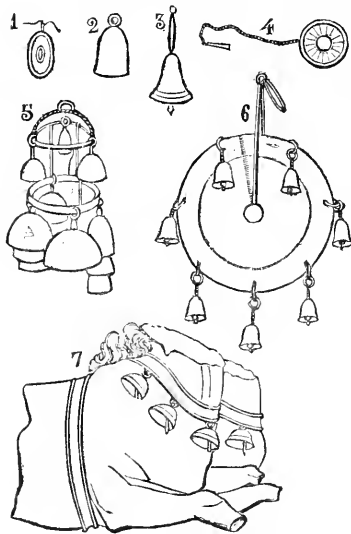
Dopo il flauto, lo strumento più importante era la lira, di cui varie guise si rammentano. Delle lire che qui sotto presentiamo, le due prime sono di forma greca, le due altre, di romana; e nei monumenti se ne trovano con tre, e fin con venti corde. Particolare è quella che fanno inventata da Pitagora, somigliante al tripode di Delo; i tre piedi sostenevano un vaso sonoro, e le corde erano poste tra i piedi; onde in realtà erano tre stromenti, che s'accordavano secondo i modi dorico, lidio, frigio.



L'archetto non conosceano, onde mancavano del violino, re della nostra musica istrumentale. Ben aveano i corrispondenti de' nostri clarinetti, del flauto traverso, del corno da caccia, dell'oboè, del corno bassetto, del fagotto. Il trombone moderno fu fatto ad imitazione d'uno trovato sotto le ceneri del Vesuvio. A percussione ebbero il timpano, il *timpanulum*, il cimbalo che consisteva in due mezzi globi vuoti, che teneansi un per mano e percoteansi a misura.

I crotali vedonsi nella 5ª figura qui sopra, copiata da un marmo antico (Srox, sez. 1, art. 6, f. 45). Non ebbero il tamburo basso lungo delle nostre musiche militari, nè i timballi, introdotti dai Turchi.

Campanelli trovansi da antichissimo, e i qui disegnati si vedono nel museo di Napoli.



Il n° 1 è un disco di metallo, dipinto appeso ad un albero: il 4 è campanello con foro circolare nel centro: il 3 somiglia a quel che oggi attacchiamo al collo delle bestie: il 2 è portato da un dio Pan in un vaso hamiltoniano: il 5 è un complesso di campanelli forse per le lustrazioni, al quale somiglia il 6 che trovasi nel museo di Monaco: il 7 è un frammento d'antica scoltura, con sonagliera al pettorale di cavalli da tiro. All'addobbo del gran sacerdote ebreo erano attaccati sonagli, quindici secoli av. C.; e anche Plauto accenna i campanelli:

*Numquam œdepol temere tinnit tintinnabulum,
Nisi quis illud tractat aut movet; mutum est, tacet.*

Campane sappiamo da Plutarco (*Sympos.* iv, quest. 5) che chiamavano al mercato dei pesci; e già prima Strabone a tal proposito raccontava una novelletta, applicabile a qualche moderno. Dice egli dunque (*Geogr.* xiv), che in Jasso di Caria un arpista dava prova di sua abilità, quando

sonò la campanella del mercato dei pesci, e tutti piantarono là, tranne un vecchio sordo. A questo fece i suoi ringraziamenti il sonatore, lodandone l'eccellente gusto in fatto di musica. Il vecchio non comprese, ma vedendo gli altri partire, domandò all'arpista se mai fosse sonata la campana: e udito del sì, andò cogli altri.

Secondo Plinio, campane stavano sospese al mausoleo di Porsena, che udivansi molto lontano quando il vento soffiava; *In summo orbis aeneus est et petasus unus, ex quo pendent excepta catenis tintinnabula, quæ vento agitata longe sonitus referunt* (*Il i s t, n a t., xxxvi.* 13). Campane indicavano a Roma l'ora del bagno (*Redde pilam, sonat œs thermarum.* MARZIALE, *Epigr.* xiv. 165): campane secondo Luciano (*de Dea syra*) usavano i sacerdoti di Cibele: Augusto fece collocare campanelli attorno alla cupola del tempio di Giove Capitolino (SVETONIO in *Augusto*): e Porfirio (*De abst. anim.* lib. iv) racconta che certi filosofi dell'India a suon di campanello si congregavano alle preghiere e ai pasti.

Erano dunque conosciute le campane prima che Rufo Festo Avieno le chiamasse *nole* nel iv secolo, e altri *campanæ* nell'viii; forse da fonderie che vi fossero nella Campania, nominata per eccellente bronzo: opinione più credibile che non quella di frà Bernardino da Ferrara, il quale lo trae da un tal Campo, abile fonditore. Gregorio di Tours, morto nel 595, nomina le campane dicendo di Gregorio vescovo di Langres; *Commoto signo, sanctus Dei, sicut reliqui, ad officium dominicum consurgebat*; e di Niceta arcivescovo di Lione: *Quod presbyter audiens, jussit signum ad vigiliis commoveri* (*De vitis PP.* c. 7 e 8); e nella storia di Francia (l. iii. c. 15): *Dum per plateam præterirent, signum ad matutinas motum est.*

Signum in tal senso si trova già nelle regole di san Cesario d'Arles, di sant'Aureliano, di san Benedetto, il quale nella sua regola vuole che il segno si dia dall'abate o da un monaco vigilante. Un capitulare di Carlo Magno del 789 dice che *cloccæ non sunt baptizandæ*; e il Baronio assicura che papa Giovanni XIII, prima di collocare una grossa campana al Laterano, la benedisse colle cerimonie consuete, e la chiamò Giovanni.

Giò in Occidente: in Oriente non le usarono prima dell'viii secolo, poichè il secondo concilio di Nicea del 787 (art. 4) riferisce che quando il corpo di sant'Anastasio avvicinavasi a Cesarea, gli abitanti uscirongli incontro in processione con croci, dopo essersi raccolti nella chiesa *al batter de' sacri legni*; dove Anastasio Bibliotecario, traducendolo in latino, avverte che *Orientalis ligna pro campanis percutiunt.*

Il doge di Venezia nell'863 mandò le prime campane all'imperatore di Costantinopoli Michele III, da mettersi a Santa Sofia; altre ne furono spedite, ma non divennero fre-

quenti; ed assicurarsi che in Oriente non ne usavano se non i Maroniti e i Calogeri del monte Atos: in quella vece adopravano raganelle, o legni battenti su qualche altura. Presa Costantinopoli, i Turchi fusero le campane in cannoni, e nell'impero musulmano non si poté averle che per raro privilegio; forse per tema non servissero a sommoverti il popolo sonando a stormo. Pel qual fine medesimo Carlo V, domato Gand, fece spezzar la campana detta Orlando, che avea servito a radunare gli ammunitati; e così fessa lasciò che sonasse, per ricordare a que' cittadini il castigo sofferto.

Sulle campane vedi un lungo studio negli *Annales archéologiques*, novembre 1856 e segg. SCHREPKENS, *Des cloches et de leur usage*. Parigi 1858.

L'organo, sovrano della musica sacra, si attribuisce a papa Vitaliano nel 637, ma forse sopra l'inesatta lettura di due versi d'un poeta mantovano. Sull'origine vera disputossi grandemente. Ad ogni modo, da principio fu composto d'un solo giuoco di canne, detto *regale*, senza registro, e con tasti ampj e duri a segno che vi bisognavano i pugni o il gomito. Non potendosi in conseguenza sonare più note alla volta, s'immaginò di riunir il suono di più canne, accordate alla quinta ed all'ottava; sicchè battendo un sol tasto, rispondeva tutta l'armonia diafonica e tetrafonica di quella nota, secondo che, invece di *rigabello*, l'organo (*torsello*) era di due o tre o quattro canne per tasto: sempre così duri, che batteansi con mazze. I *nimfali* eran organetti che il sonatore portava in collo, con una mano mantacando, coll'altra sonando la tastiera, che non poteva esser estesa oltre la quinta. Dappoi vi si aggiunsero giuochi accordati alla terza, oltre la quinta e l'ottava, sicchè ogni tasto dell'organo rendeva un accordo compiuto. Perfezionando via via, il duro effetto dell'armonia diafonica fu cangiato col fabbricare que' giuochi con piccole canne di suoni acuti, e accompagnarli di molti flauti accordati all'ottava, in modo che lasciano udire quel solo che basta per recare all'orecchio una sensazione vaga e indefinibile, ma toccante e armoniosissima.

Dagli Arabi, che pure son fanciulli nella scienza musicale, e non conoscono le note nè l'armonia, ci vennero molti strumenti nostri. Il loro *our* divenne il liuto, che si modificò poi nell'arciliuto, nella tiorba, nella mandola: il *kissar* diede origine alla chitarra: i *tambours* al mandolino e al colascione.

§ 276. — Musica greca.

Attribuiscono a Pitagora la scoperta delle proporzioni musicali, cioè la teorica della propagazione dei suoni, e il modo di determinarne la gravità mediante la maggiore o minor rapidità di vibrazione delle corde. Ma sulla musica greca corrono disparatissime le opinioni, nè si accordano se possedessero l'armonia. Secondo alcuni, in prima non ebbero che il genere enarmonico, poi il diatonico ch'è il più semplice, poi il cromatico, infine l'armonico; ma le consonanze mal poteano conoscere, non avendo contrappunto. Che cosa intendessero per armonia lo indica Luciano, dicendo: Ogni specie d'armonia « deve serbare il suo carattere proprio; la frigia l'entusiasmo, la lidia il tono bacchico, « la dorica la gravità, la jonica l'allegria ».

I modi antichi, come i nostri, aveano per base la differenza di posto de' semitoni; ma non conoscevasi modi se non quante sono le varietà delle quinte naturali, in rapporto al suono fondamentale. Perciò sono sei soli, mancando di una quinta naturale sul *si*. Le melodie loro non poteano oltrepassare i limiti di un'ottava; laonde i sei modi adoperavansi in due maniere differenti: o la melodia si movea fra i limiti del suono fondamentale e la sua ottava, o fra i limiti della dominante e la sua ottava; nel primo caso diceasi *autentico*, nel secondo *plagale*. I modi autentici erano:

1. Il *dorico* più grande e animato, in cui ambi i semitoni si trovano fra il 2° e il 3°, e fra il 6° e 7° grado; come nella scala *re, mi, fa, sol, la, si, do, re*.

2. Il *lidio* coi semitoni fra il 4° e 5°, e fra il 7° e 8° grado; come *fa, sol, la, si, do, re, mi, fa*: era il più acuto.

3. Medio fra i due era il *frigio*, con ambi i semitoni fra il 1° e 2°, il 5° e 6° grado;

come *mi, fa, sol, la, si, do, re, mi*: fu il primo inventato. In questi tre modi i quattro suoni formavano un tetracordo, cioè una successione di quattro corde, accordate all'unissono di quattro note di ciascun modo. Più tardi furono introdotti i seguenti:


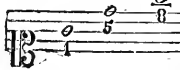

4. Il *missolidio*, coi semitoni fra il 3° e 4°, e fra il 6° e 7° grado; come *sol, la, si, do, re, mi, fa, sol*.

5. L'*eoio* maestoso, coi semitoni fra il 2° e 3°, e fra il 5° e 6° grado; come *la, si, do, re, mi, fa, sol, la*.

6. Il *jonico* austero, aveva i semitoni fra il 3° e 4°, e fra il 7° e 8° grado; come *do, re, mi, fa, sol, la, si, do*. La disposizione dei suoni in ciascun modo dava un carattere speciale alle melodie. Il dorico corrispondeva alla prima parte di una scala minore; di una maggiore il lidio; al frigio non ha corrispondente la musica nostra, eccetto il quarto tono del canto fermo.

I modi plagali erano l'*ipodorio*, l'*ipofrigio*, l'*ipolidio*, l'*ipomissolidio*, l'*ipoeoio*, l'*ipojonio*.

Nell'elenco qui soggiunto son notati il tono principale colla cifra 1, colla cifra 5 e 8 la quinta e ottava d'ogni modo autentico, e col 4 la quarta naturale nel modo plagale.

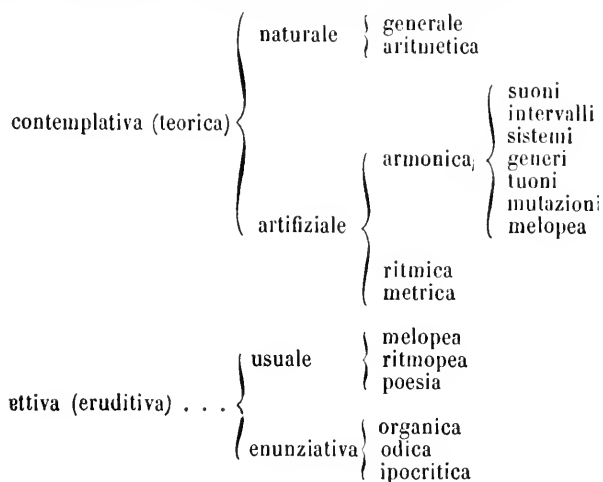
Dorio	Ipororio	Frigio
		
Ipofrigio	Lidio	Ipolidio
		
Missolidio	Ipomissolidio	Eolio
		
Ipoeoio	Jonio	Ipojonio
		

L'essersi i Greci arrestati ad una scala tanto angusta, convince che consideravano la musica soltanto come un modo d'accentazione della poesia. Più tardi impararono a passare da un modo all'altro, onde l'accentazione musicale divenne più espressiva e passionata. Forse gli strumenti non si faceano sentire che di tratto in tratto fra la melodiosa declamazione del cantore, e per dargli il tono e indicargli la mutazione d'accento.

Dicesi che Terpandro inventasse il notar con lettere dell'alfabeto i suoni. Alcuni portano tali segni fin a seicentoventisei; anzi Burette fino a mille seicentoventi; altri li restringono a novanta; di cui metà servissero alla musica vocale, metà all'istrumentale. Certo era complicatissima la notazione, non tanto pel numero dei segni; quanto pei diversi significati di essi. Cinque altri segni aveano per esprimere la durata del ritmo; e quattro per esprimere il silenzio.

Quattro saggi di musica antica si conoscono: tre sono inni a Calliope, Apollo e Nemesei, trovati fra le carte del celebre Usher; il quarto scoperto dal p. Kirker, sono i primi versi della prima ode di Pindaro. Furono pubblicati nelle *Storie della musica* di Burette e di Burney. Ad Ercolano si scoprì un trattato della musica di Filodemo, ma infine si riduce a un trattato di morale.

Ci resta un importante trattato della musica di Aristide Quintiano (130 d. C.), che la definisce *arte del bello nel corpo e ne' movimenti*, e la distingue così:



Suprema importanza gli antichi legislatori greci attribuivano alla musica; da Solone e Licurgo è considerata come parte essenziale dell'educazione e dell'istruzione (PLUTARCO, *De musica*); i Greci la credeano necessarissima allo Stato, e sostegno dello spirito e della forza nazionale.

§ 277. — Musica romana.

Ai Romani può applicarsi nella più parte quel che dicemmo de' Greci. I *tibicini* avevano grande importanza nei riti; onde Ovidio:

Temporibus veterum tibicinis usus avorum
Magnus, et in magno semper honore fuit.
Cantabat fanis, cantabat tibia ludis,
Cantabat mœstis tibia funeribus.

Ne' sacrificj otteneano l'alta parte; e quando si volle privarli del privilegio di mangiare nel tempio (509 av. C.), ritiraronsi a Tivoli, onde, non potendosi sacrificare, fu mestieri richiamarli con ambascerie.

Qui esibiamo una sonatrice di tibia, vestita di *chiridota*, tolta da un vaso etrusco:

La *tuba* romana (detta da *tubus*) era dritta, e allargavasi via via dall'imboccatura fin all'imbuto, aperto assai. I Greci la dicevano *σαπιγγή*, e ne attribuivano l'invenzione a Minerva: se non che la greca era fatta di osso o di bronzo, la romana sempre di rame. Serviva ai combattimenti, ai giuochi, ai sacrificj, ai funerali. Molte se ne vedono in monumenti romani, e particolarmente sulla colonna Trajana, e in un dipinto ercolanese; e Grutero e Fabretti ci conservarono i nomi di molti sonatori di tuba, tolti dalle iscrizioni.

La tromba tirrena, importata dall'Etruria, avea qualche diversità che non ben si definisce.

La *buccina*, chiamavasi così dalla conchiglia di cui primamente era fatta; molto grande e ricurva a cerchio. Vedesi pure sulla colonna Trajana. Era stromento militare, massime per la



La *buccina*, chiamavasi così dalla conchiglia di cui primamente era fatta; molto grande e ricurva a cerchio. Vedesi pure sulla colonna Trajana. Era stromento militare, massime per la

fanteria; serviva pei trionfi de' generali, e per convocare il popolo nei tempj antichi (PROPERZIO, IV. 4). Talvolta le si diede il nome di corno. Buccina chiamavasi pure il corno del pastore (*Pastoris buccina lenti*. PROPERZIO, IV. 10).

Lituus, dalla somiglianza col bastone ricurvo de' sacerdoti, era detta una tromba piccola, dritta fin alla larghezza, dov'era poco aperta e ricurva. Fu poi usata dalla cavalleria:



Classicum diceasi la tromba di guerra, che teneasi presso la tenda del generale, per annunziare gli ordini di questo. Un certo numero ne stava attorno alle aquile, e il segnale dato da esse ripetesi da quelle delle coorti.

Sinfonie usavansi ai trionfi, ai banchetti, nelle marcie; accompagnavansi cogli stromenti le odi da tavola e gli

inni di guerra. Gli imperatori impazzirono pei musicanti, e ben cinquemila ne manteneva Nerone, ed egli stesso girò l'Impero per riscuotere lodi di sonatore.

Gli inni erano *teurgici*, cioè relativi ad incantazioni, d'origine probabilmente egizia; *peani* e *ditirambici*, ad onore degli Dei; *filosofici* od *allegorici*, come quelli che cantavansi nei banchetti de' Pitagorici.

Dai Greci impararono la notazione; ma trovandola sì complicata, alcuno pensò semplificarla, surrogandovi le quindici lettere dell'alfabeto dall'A alla R, non si sa il quando, nè chi: solo Boezio ce ne informa.

§ 278. — Musica cristiana.

Dai primordj del cristianesimo s'introdusse la musica nei riti; cantavasi a coro (*Epist. di Plinio a Trajano*); ed è probabile l'opinione del p. Martini che la musica nostra ecclesiastica derivi da quella degli Ebrei. Paolo di Samosata fu condannato per avere ai canti ed inni di David sostituito altri in propria lode; sant'Atanasio biasimò i Milesj del cantarli indecentemente, e con gesti e battimani e campane. Il concilio di Laodicea del 366 determinò che nelle chiese non cantassero se non i sacerdoti e i coristi. Sant'Ambrogio vescovo di Milano introdusse anche in Occidente di cantar al modo orientale, cioè alternativamente. Non si sa bene in che consistesse la differenza del suo canto; dovette però fondarsi sulla divisione della scala per tetracordi, come tutte le melodie dei Greci; e conservò i quattro modi autentici della musica delle chiese greche, cioè il dorico o tono di *re*, il frigio (*mi*), l'eolio (*fa*), il missolidio (*sol*), che dicevansi anche *protos*, *deuteros*, *tritos*, *tetartos*, cioè I, II, III, IV.

Gregorio Magno diede al canto ecclesiastico la forma moderna, conservando i quattro modi autentici di sant'Ambrogio, ma dividendo ciascuno in due plagali, le cui scale corrispondevano alle note dei primi, ma una quarta più basso; onde si ebbero un 1° tono autentico *re*; 2° plagale *la*; 3° autentico *mi*; 4° plagale *si*; 5° autentico *fa*; 6° plagale *do*; 7° autentico *sol*; 8° plagale *re*. La scala generale contenuta in questi otto toni estendevasi dal *la* grave fino al *sol* della seconda ottava. Sostitui le lettere romane alla complicata notazione greca, talchè A B C D E F G rappresentavano le sette prime note gravi, cominciando da *la*; le stesse lettere minuscole indicavano le sette note seguenti; e raddoppiate, le sette acute.

Quando s'introdusse l'organo, il canto fermo cominciò ad essere disposto per le voci nel modo che fu poi detto *discantus*; in seguito s'estese a tre, quattro e più voci. Ma essendo molto varj e disformi i metodi di notazione, lunghissimo tempo richiedesi per imparare il canto fermo, sinchè non s'adottò il metodo di cui è fatta gloria a Guido d'Arezzo (n. verso il 995). Questo monaco della Pomposa, vedendo mancar il mezzo agli scolari di studiare in assenza del maestro, poichè non v'era strumento con cui regolar l'intonazione, ridusse a tal uso il monocordo, dividendolo con ponticelli mobili per tutte le note della scala. Trovato così il suono più grave di un canto, per non perder tempo a ricercare tutte le altre note, egli consigliò di togliere a modello una melodia

qualunque, e comparar le intonazioni delle note di essa colle note simili del canto che si voleva imparare. A tal uopo egli usava l'inno in lode del Battista :

*Ut queant laxis Resonare libris
Mira gestorum Famuli tuorum,
Solve polluti Labii reatum*

Sancte Joannes,

dove l'intonazione della nota s'alza d'un grado su ciascuna delle sillabe che scrivemmo in corsivo. Pertanto quelle sillabe vennero poi adottate a segnar le note della scala. Altri poco dopo sostituì alla divisione greca in tetracordi e alla gregoriana in ottave, l'escordo cioè sei note; metodo impacciante, che pure fu seguito da tutta Europa. Ma Guido, o più veramente alcun suo contemporaneo o di poco posteriore, semplificò la notazione, da quindici riducendo a sette le lettere; e invece di collocarle a differenti altezze l'una sopra l'altra per indicare l'abbassamento e l'elevazione della voce, scriveva esse lettere al principio di linea, mettendo un punto nei righi dove conveniva ripeterle. Le lettere poi si soppressero, e non rimasero che i punti. Franco di Colonia nel 1050 scriveva un trattato sulla musica figurata, ossia sui suoni misurati, dove le note appajono figurate a quadretti o a rombi, sui righi o negli spazj, come ancora si conserva pel canto fermo. Eccone un saggio :



Antiquæ musicæ auctores septem. Amsterdam 1632. Sono Asistossene, Euclida, Nicomaco, Alipio, Gaudenzio Bacchio, Aristide Quintiliano, e Marciano Capella.

LABORDE, *Essai sur la musique ancienne et moderne.* Parigi 1780.

BURNEY, *History of Music.*

BOECK, *De metris Pindari.*

DRIEBERG, *Musikalische Wissenschaften der Griechen. — Aufschlüsse über die Musik der Griechen.*

HAWKINS, *History of Music.*

BUSBY, *Dictionary of Music.*

FÉTIS, *Curiosités historiques de la musique.* Parigi 1850.

COOKE STAFFORD, *A history of Music.* Edimburgo 1850.

GERBERT, *De cantu et musica sacra. Scriptores ecclesiastici de musica sacra.*

BUBETTE, *Dissertazioni nei Mémoires de l'Académie des Inscriptions et Belles Lettres.*

§ 279. — I teatri.

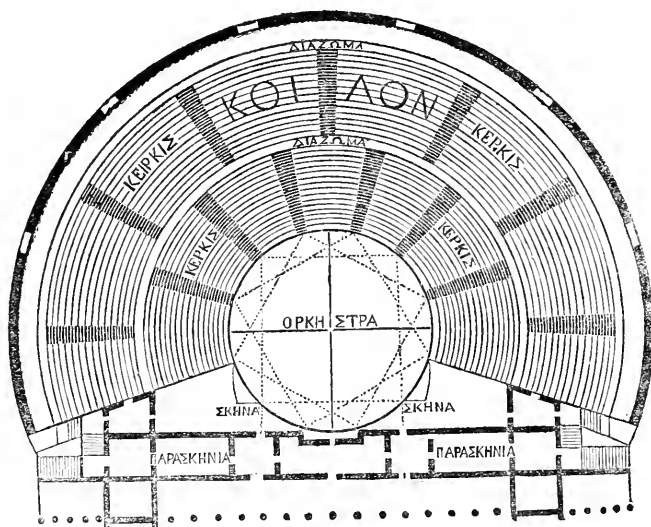
Nel teatro distinguevansi: l'*orchestra*, destinata alla rappresentazione, coll'altare di Bacco in mezzo, e con uscite laterali; la *scena*, composta della parte rettangolare opposta al semicircolo, colla decorazione solida, elevata, a molti piani e con colonne, muri intermedj e cornice, oltre le pareti laterali sporgenti; il *proscenio*, o parascenia, dove gli attori si ritiravano; il *proscenio*, dove erano sedie accanto o sopra la scena, fra le ale, e rialzate sovra un palco di legno, che sporgeasi anche verso l'orchestra col nome di *pulpito*; l'*iposcenio*, ornamento con colonne e statue rivolte verso gli spettatori, e sotto al palco.

Nella *cavea* o teatro proprio stavano gli spettatori, ed era cinto di gradini a semicircolo, divisi concentricamente da scale ed uscite. I sedili erano assegnati secondo le classi: prima gli agonoteti, giudici della tenzone, coi magistrati, i generali, i sacerdoti; dietro loro i giovani, poi gli altri cittadini e il vulgo. Le donne non vi assistevano in Atene, a Sparta sì. Per comodità i gradini talvolta son leggermente inclinati in dentro come ad Epidaurò; o il posto ove tener i piedi è più profondo che dove sedere, come a Taormina e Pompej. A Roma non usavasi il coro, e perciò nell'orchestra disponevansi le sedie pei senatori, le vestali, i tribuni, gli edili. Al disopra de' gradini correva un portico che serviva ad ampliar il teatro, e coronare l'intero edificio, ed anche per l'acustica. Altri portici erano dietro la scena.

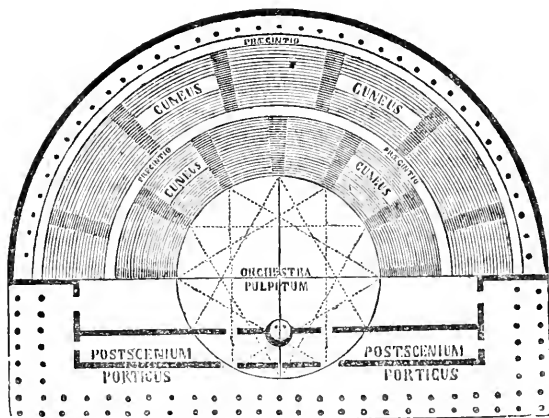
I teatri non avevano tetto, onde non sappiamo come vi si facessero calare le divinità o le nuvole o altre macchine. Pare si rendessero più sonori mediante vasi di rame o di terra (*echea*) di cui Vitruvio parla, in forma di campana, collocati fra le gradinate in nicchie apposite.

La decorazione ordinaria era solida, e attraverso alle porte o agli intercolunni vedeano le decorazioni mobili adattate alla rappresentazione, e analoghe a quelle disposte sul proscenio. Alcune erano messe sovra un prisma, che girando offriva diverse vedute, cioè palazzi per le rappresentazioni tragiche, case per le comiche, paesaggi per le satiriche. Mai non figuravasi l'interno d'una casa, ma il vestibolo. Il sipario non trovavasi fra i Greci; i Romani lo chiamavano *aulcum* o *siparium*; e non alzavasi, ma si abbassava. Nell'età imperiale un altro telone era teso sovra gli spettatori (*In Pompejano tectus spectabo theatro, Nam populo ventum vela negare solent.* MARZIALE).

Poniamo qui a confronto un teatro greco ed uno romano.



Teatro greco.



Teatro romano.

Il primo gran teatro d'Atene fu fatto nel 480 av. C. presso al tempio di Bacco, scavato nel fianco dell'Acropoli che guarda il monte Imetto. Aveva 480 piedi di diametro, e bastava a trentamila spettatori, se si credesse a Bartholemey; ma in verità non pare

capace più che di quattromila. Una linea d'archi di cui vedonsi ancora i resti, lo univa al teatro di Erode Attico, e dava ricovero al popolo in caso di pioggia.

Pausania dà pel miglior teatro di tutta la Grecia quel di Epidaurò, costruito sotto la direzione di Policleteo per ricevere gl'invalidi nel tempio d'Esculapio. L'emiciclo dell'udienza consisteva in cinquantacinque gradini o gallerie, separate fra loro da più di venti passaggi. L'orchestra, ch'è il nostro palco, larga 89 piedi, era serbata al coro, che danzava attorno ad un altare del centro: la musica era di strumenti da fiato, e massime tibie. S'un palco in fondo all'orchestra stavano i magistrati e gli oratori quando nel teatro si tenessero assemblee. Dietro v'era la scena, non dipinta ma reale.

L'*Odeon* era destinato specialmente alla musica, onde le parti erano più concentrate. Lo copriva un tetto circolare a forma di parasole, e dicesi fatto la prima volta ad imitazione della tenda di Serse, anzi colle antenne tolte da quella.

Il teatro non era soltanto destinato agli spettacoli, ma vi si facevano processioni di carri e cavalli, baccanali, bandi per bocca dell'araldo; riviste, per esempio degli orfani i cui padri erano caduti in guerra, o di soldati che si licenziavano; ed altre popolari riunioni. Qualche volta a Roma vi erano portati i malfattori per subire la flagellazione (SVERONIO in *Augusto*. 47).

H. STRAK, *Die altgriechische Theatergebäude nach sämtlichen bekannten Ueberresten dargestellt auf 9 Tafeln*. Potsdam 1845.

Di molti teatri greci rimangono vestigia, sì in Grecia, sì nella Siria, nell'Asia Minore, in Sicilia; di molti pure in Etruria. Texier ne scoprì uno intero ad Aspendo, città della Pamfilia, colla scena adorna di due ordini di colonne, jonico e corintio; l'ordine inferiore ne ha dodici di fronte di marmo; cornicione bellissimamente scolpito; nel fregio, teste di vittime inghirlandate; fra gli intercolonnj, nicchie con frontoni ben conservati. Dalla sala dei mimi si va sulla scena per cinque porte, aventi le bussole. L'ordine superiore è sostenuto da piedestalli molto bassi; e ogni coppia di colonne sorregge un frontone. Quel di mezzo è ornato nel timpano d'una statua femminile nuda e graziosamente posata, che tiene fogliami. La scena era coperta d'un tetto di legno, piovente verso il recinto: il restante muro della scena era a pitture e intarsi di marmi. Anche il palco era di legno, e stendevasi fino ai due vomitorj laterali. Da due gran porte di fianco si entra in gallerie interne, con iscrizioni, da cui si ha che quest'edifizio fu costruito per legato di Aulo Curzio Crispino, e architettato da Zenone.

Nelle vaste rovine del teatro di Ferento in Etruria sussistono ancora la scena e l'ambulacro, che serviva agli attori per comunicare da una all'altra delle porte per cui uscivano sulla scena, e mutare le decorazioni.

Del teatro di Pompeo a Roma, fatto a somiglianza di quel di Mitilene, e che vorrebbero capace di quarantamila spettatori, vedonsi pochi frammenti presso Campo de' fiori. Montfaucon ne diede il piano, conforme a una tavola iconografica incisa in un gran sasso al tempo di Settimio Severo, e rappresentante Roma coi nomi de' luoghi (*Ant. expl.* t. m. part. II. lib. 2, tav. 142). Quindici ordini salivano dall'orchestra alla galleria superiore, e vi si vede la *præcinctio* che separava la nobiltà dal popolo.

Di quel di Marcello il piano, secondo Serlio, era semicircolare, e il diametro inferiore al livello dell'orchestra tirava 184 piedi romani (metri 55); e quel di tutto l'emiciclo del recinto esterno, 417 piedi (124 metri). Sussistono tuttora i due ordini inferiori dorico e jonico, un sopra l'altro.

Il teatro d'Ercolano, che ancora si può visitare sotto la lava, presenta la cavea di sedici gradini di travertino, divisa in sei parti da sette scalette. La cavea superiore è di tre gradini, cinta da un muro ornato di marmi variati e con un ordine di statue di bronzo. L'orchestra, lastricata di marmi africani, è lunga 90 palmi, cioè un terzo più che non quella del teatro di San Carlo. Ai due lati su basi quadrate sorgeano le statue di Appio Claudio Pulero e di Marco Nonio Balbo. Nel fondo è la scena con dodici colonne corintie e quattro nicchie per statue. In due larghe sale ai fianchi della scena, con pitture e decorazioni, si trattenevano i cori. Dietro il possencio son portici esterni di trentaquattro colonne. Poteva contenere da ottomila spettatori.

Il teatro romano a Pompej avea la forma d'un D.

D'un teatro di marmo furono scoperte le rovine a Milo nel 1820, donde fu sterrata la

bellissima Venere del Louvre; d'uno a Lillebonne, d'uno ad Arles, d'uno a Tuscolo presso quella che dicono villa di Cicerone; d'un altro a Parma ricchissimo di marmi, e che non essendone menzione storica, vorrebbe farsi rimontare fino a Mummo Acaico! Uno si trovò testè a Verona, uno a Vicenza, uno a Fermo, ossia a Falerone; un altro a Brescia, e così altrove. Un teatro antico fu pure scoperto a Petra nell'Arabia, scavato nel pendio d'una montagna, tutta piena di sepolcri. Tanto poco l'idea della morte reputavasi funesta dagli antichi!

§ 280. — Rappresentazioni sceniche.

Le rappresentazioni teatrali erano sempre mescolate col culto degli Dei, dal quale trassero origine. Divideansi in tragedia, commedia, farsa o satira, e pantomima.

Vuolsi la tragedia derivata dalle feste dionisiache in onore di Bacco, e nominata dal capro (*τράγος*) che in esse s'uccideva, e dal canto (*ὠδή*) del coro. Nella tragedia si usavano splendidi colori di abiti, mitre, coturni. Da principio non parlava che un attore; un secondo ne aggiunse Eschilo, in modo che l'azione potè rendersi indipendente dal coro; sin quattro ne comparvero dappoi. All'entrar d'uno in scena, dicevasene il nome e il personaggio.

I Romani distinguevano le tragedie *palliate* cioè con abiti e di soggetti greci; le *togate* di soggetto romano; le *praetextatae* ove s'introduceva persone di grand'affare, vestite colla pretesta; oltre le commedie di second'ordine, *tabernariae*, *mimi*, *atellanae*.

La commedia nacque da rappresentazioni campestri, e dicesi perfezionata da Epicarmo di Cos, che stava in Sicilia nel 480 av. C. Soggetto ne erano parodie, travestimenti, mitologia, sinchè venute in città, divennero anche politiche. Molti vasi italoti figurano scene dove Ercole sostiene personaggio buffo: ma credo ecceda Guglielmo Schlegel col pretendere che sempre gli antichi riproducessero in tali pitture le rappresentazioni che vedeano sul teatro. Il coro, che era di ventiquattro persone, faceva danze lubriche. I personaggi sovente si voltavano al pubblico, o per esprimerli i proprj sentimenti, o per chiederne l'applauso, o per informarlo di ciò che era accaduto prima o dentro le scene (*parabasis*); e questa parte, malgrado il buon gusto d'Aristofane, ritenne sempre dello scurrile.

Come la tragedia pel *coturno*, così la commedia era distinta pel *socco*, specie di pantofole che gli attori portavano, quali vedonsi nella figura qui accanto:



Il dramma, in cui si riproduce un'azione, e che domanda apparato e uditorio, ha importanza pubblica più di qualsiasi altro genere di poesia. Pertanto gli Stati greci ne prendeano cura, come d'ogni altra assemblea popolare: nè quelli esistevano senza feste, nè feste si davano senza cori e spettacoli. A spese pubbliche faceansi e decoravansi i teatri, nè mai a private, come usò a Roma; i cittadini erano obbligati a contribuirvi

a misura delle ricchezze, o anche a volontà; e ai poveri davasi il denaro per assistervi, almeno dopochè nelle repubbliche s'introdusse la voluttà.

Gli autori drammatici qualche volta riceveano un prezzo dagli edili, ma di rado e scarso; e ottomila sesterzj (ll. 4637) toccati da Terenzio pel suo *Eunucio* parve tal portento, che fu ripetuto in fronte alle copie.

Istrioni chiamarono gli attori dalla voce etrusca *hister*, che significava attore o ballerino, e furono introdotti primamente nel 561 av. C. per esorare gli Dei in occasione di una moria. Tito Livio, in un passo notabilissimo (lib. vii. 2), vuole che i Romani abbiano desunto i giuochi scenici, come tante altre cose, dagli Etruschi, dicendo che nel 590 di Roma, regnando un'epidemia, per placare la collera celeste, inesorabile alle consuete superstizioni, s'introdussero le rappresentanze teatrali, fatte da commedianti etruschi che nella costoro lingua dicevansi *istrioni*, i quali ballavano graziosamente a suon di flauto e gestendo senza parole: i garzoni romani gl'imitarono, aggiungendo

per celia versi rozzi ma lepidi: in appresso si condussero buoni istrioni che ne recitarono di artificiosi, beo dissimili dai fescennini, e atteggiarono satire, le cui parole convenivano al suono del flauto e al movimento. E segue a narrare, che Livio Andronico, dopo alquanti anni, osò far meglio, e comporre drammi con unità d'azione; e che avendo perduto la voce a forza di recitarli, ottenne (ponete mente) di collocare davanti all'attore un giovine che cantava i suoi versi, mentr'esso faceva i gesti, tanto più espressivi, quanto non era distratto dalla cura della voce. Di qui l'uso degli istrioni d'accompagnare col gesto ciò che un altro canta, non parlando essi che nel dialogo.

Ai tempi di Cicerone erano lodatissimi Esopo e Roscio: questo riceveva al giorno mille denari; quello lasciò un asse di ducentomila sesterzj, acquistato coll'arte sua. Il pretore avea diritto di battere gl'istrioni; ristretto poi da Augusto, sicchè si ridusse all'imprigionamento. Tiberio una volta cacciò tutti gli istrioni d'Italia, ma furono richiamati e protetti dal suo successore. Dalla legge consideravansi come infami.

Le *Favole atellane*, specie di commedie o farse, traevan nome da Atella negli Osci in Campania, ed erano in lingua osca, con gesticolazione e accompagnamento di flauto e di canto. Probabilmente somigliavano alle commedie a soggetto, ove, data una tessitura, s'improvvisava sopra soggetti contemporanei, come nel dramma satirico greco, rappresentando la vita reale e col linguaggio popolare. Donato le dice notevoli per eleganza, non di linguaggio, ma di stile e carattere. Ciò veniva dal non esser recitate da istrioni venali, ma da nobile gioventù.

Per *mimi* intendevansi in Grecia danze e scene staccate: ma i mimi romani erano azioni drammatiche, dove un solo attore, in versi grossolani, improvvisava de' monologhi accompagnati di gesti, di visacci, di sgambettamenti, per esporre al pubblico riso un personaggio, un carattere, una professione. Dappoi Mecenate introdusse le pantomime, ove tolta la parola non restava che il gesto; e vi furono famosi Batillo e Pilade.

§ 281. — Maschere.

Consta dagli scrittori, che si usavano que' personaggi generici, che noi diciamo *maschere*; tipi d'un buffone, o d'un paese, o d'una condizione. Il Macco somigliava al nostro Pulcinella, e se n'è trovato anche più d'un figurino, col naso adunco e la gobba. Ci è pur nominato un altro, vestito a ritagli di differenti colori, come l'Arlecchino, il quale pretendesi tragga il nome di Zanni dal Sannio, e che, come dice Cicerone, *totò corpore ridetur*.

Neofron di Sicione inventò il pedagogo; Maison di Megara, il cuoco. Dal colombario de' liberti d'Augusto uscì quest'iscrizione, che indicherebbe la maschera del Dottore:


CÆSARIS LVSOR
MVTVS ANGVSTVS
IMITATOR
TI . CÆSARIS . AVGVSTI . QVI
PRIMUM INVENTIT CAVSIDICOS IMITARI.

Maschere chiamiamo noi quelle che i Latini *persona* o *larva*, e i Greci *πρόσωπον*, faccie più grandi del vero, che non si applicavano solo al viso, ma abbracciavano tutta la testa, e per lo più avevano un rialzo in punta disopra della fronte (*στέφανος*), dal quale pendevano lunghe trecce di capelli. Queste a fianco, in un mosaico di Pompei stanno ai piedi d'un corago, e probabilmente sono una comica e le due altre tragiche: perocchè variavano esse secondo il personaggio che raffiguravano, e molte ce ne tramandò l'antichità.



Polluce (iv. 133) enumera venticinque maschere tipiche della tragedia: cioè sei per vecchi, sette per giovani, nove per donne, tre per schiavi; oltre un'infinità di particolari, come il cieco Tamiri, Argo centocchi ecc. ecc. Le maschere comiche distinguue in vecchi, schiavi, donne vecchie, donne giovani.

Le qui esposte, destinate a drammi satirici, esistono nel museo Britannico: e quest'altre (qui sotto effigiate), nel manoscritto antichissimo di Terenzio sono anteposte all' *Andria* :



Quando l'attore fosse fischiato, obbligavasi a levar la maschera; non però nelle Atellane.

FR. STRIEB, *Dissertatio de rei scenicae apud Romanos origine.*

FIGORONI, *De larvis scenicis et figuris comicis antiquae Romae.* Roma 1736.

KOEHLE, *Masken, ihr Ursprung und neue Auslegung einiger der merkwürdigsten alten Denkmäler.* Pietroburgo 1853.

§ 282. — Strane particolarità del teatro.

Quel che Luciano e Filostrato ci raccontano intorno al teatro, che gli attori rialzassero e ingrossassero la persona; che ponessero maschere al viso, alcune delle quali da un lato rideano, dall'altro piangeano, e voltassero al pubblico or questa or quella, non si crederebbe, se passi d'antichi e pitture e statue non ce ne facessero fede. Pertanto conviene spogliarci affatto delle abitudini nostre per figurarci quel che allora fosse un teatro. L'abito non era il consueto o quel che noi qualifichiamo d'eroico; ma Eschilo n'aveva introdotto uno, che durò fino all'estinguersi del politeismo, e che non variò colle mode, perchè atteneasi alla sua origine religiosa e sacerdotale. Era esso una modificazione del vestimento quasi orientale, consueto nelle feste, nelle processioni, e probabilmente ne' misteri dionisiaci. Questa stola (στολή) lunga, vergata o variata a diversi colori smunti, talvolta orlata d'oro, sempre tagliata dritta, e sostenuta da una cintura larga, scendea fin al piede dei tragici, onde fu detta *tunica talaris* (χιτών ποδήλον): quella per le donne, cioè pei giovani che sostenevano le parti femminee, ancor più lunga, strisciava sulla scena, e perciò chiamavasi *σύρτος* o *σύρμα*. La *sirma* poi a Roma fu adottata anche per gli uomini che appena distinguevansi dalle donne, come succedeva nelle feste di Bacco.

Come stabile era la decorazione secondo la natura dell'azione, avendosi una scena tragica, una comica, una satirica (VIRROVIO, v. 8), che ciascuna offerivano un aspetto generale, sottoposto a certe condizioni indeclinabili; così v'avea tre vestiri, tragico, comico, satirico, oltre un orchestrico, che si portava non sulla scena, ma sull'orchestra.

Per esempio, nel tragico tutto tendeva al grandioso: gli attori dovevano esser alti quattro cubiti, perchè tutti gli eroi, eccetto Tideo, aveano ricevuto dagli Dei statura più che umana. A tal effetto servivano i *coturni*, specie di stivaletti usati dai cacciatori di cervo nell'isola di Creta, poi adottati da' montanari della Laconia, consistenti in un sandalo allacciato sovra il piede con coreggie che arrivavano a mezza gamba (vedi la 2. fig. a pag. 190). Eschilo gl'introdusse pei coristi, giacchè convenivano ad ogni piede¹: ma in quel che diede agli attori posti sulla scena, era combinato il predetto

(1) Perciò *κοθάρτοι* chiamaronsi quei che noi diciamo *banderuole*, genti che cambiano facilmente amicizie e opinioni.

colla triplice o quadrupla suola di sughero, propria dei Tirreni. Molte statue e bassorilievi abbiamo con sifatta calzatura. In alcuni anche si trovano veri trampoli (*ἐμβύζιδες, ἐμβύζιαι*).

Eschilo introdusse all'uopo medesimo la pettinatura e le maschere, grandi assai più che in natura. Ingrandito da piè e dal capo, sarebbe parso monco l'attore se non si fossero e allungate le sue braccia e ingrossato il corpo con ventri e petti e mani posticce: così imbottiti, quanto poco doveano somigliare alle statue greche!

Tale disabbellimento, e la stabilità che le maschere davano alla fisionomia, togliendovi ogni espressione, vollero spiegarsi colla necessità d'esagerar i lineamenti e la voce, proveniente dall'ampiezza dei teatri. Ma guardando le maschere antiche si chiarisce che avevano bensì la bocca formata a tromba, vi mancava però il tubo, mediante il quale soltanto può la voce essere ingagliardita. Pare dunque, le bocche non si dilatassero che per togliere la diminuzione della voce, che vediam prodotta dalle maschere nostre. Aggiungete che quella grand'apertura non si trova alla bocca de' giovani e delle donne, che pur aveano l'eguale bisogno d'esseresentiti. Chi poi visitò i resti dei teatri antichi, per esempio a Taormina, Sagunto, Epidauro, sa che la voce naturale basta per farsi udire pertutto. Il *Journal de Paris*, 20 novembre 1785, riferisce che quell'anno sul teatro di Sagunto si recitarono quattro commedie spagnuole, avanti a più di quattromila spettatori; e che i più lontani sentivano quanto quelli in prima fila.

Nè oggi può più credersi all'immensità dei teatri antichi, purchè si distinguano dagli anfiteatri e da' circhi. Facilmente da ogni punto si poteano dunque e udire e vedere gli attori, senza bisogno che s'ingrossassero; e infatti nol si faceva nelle commedie. Laonde non fu spedito d'ottica o d'acustica che suggerì questi mezzi, ma il rito di conservare agli eroi le apparenze più che umane.

Bensì dal detto si comprenderà che i teatri antichi non aveano a fare coi nostri, recinti chiusi, ove a luce artificiale si siede alcune ore ad uno spettacolo tutto d'illusione. Gli antichi teatri erano posti in situazioni ridenti, spesso alla vista del mare, sempre del cielo; e quando l'attore invocasse gli astri o la natura, fissava gli occhi veramente in quelli; sovente mirava proprio i luoghi a cui dirigeva la parola, come quando *Ajace morente* da Atene apostrofava Salamina.

CAPO DECIMO

LE ARTI CRISTIANE.

§ 283. — Il cristianesimo dovette mutare essenzialmente le arti.

In tutte queste indagini sulle belle arti abbiain potuto vedere insigni raffinamenti nella forma; l'idea però corrompeasi di più in più, conformemente ad un culto della materia, che avea dimenticato l'autore di essa, e lasciata da canto quella parte spirituale che è l'anima del cadavere. L'umanità, assunta da un Dio, veniva redenta dalla sua bassezza; chiarivasi la fede, si stabiliva la speranza, rianimavasi la carità; un alito nuovo invadeva la società tutta, e anche le belle arti ne restavano rigenerate. Il cristianesimo inciviliva per mezzo del culto; col culto sollevava all'arte e alla poesia; e con queste alla fede e all'entusiasmo. Non più a blandir le passioni, ma a correggerle volgeansi le arti; non a idolatrare la materia, ma ad elevare lo spirito; non accrescere godimenti ai fortunati, ma a confortare gl'infelici, e ad innalzar al cielo gli sguardi abbattuti dalle sofferenze o abbagliati dalle passioni o vacillanti nel dubbio; a mostrare quel sublime eterno che celasi sotto l'apparente disordine o sotto il fragile bello; ad avviar le menti e le opere verso quell'altra vita, da cui soltanto trae spiegazione e merito la presente.

§ 284. — Scrittori di arti cristiane.

Questo rigeneramento delle arti belle, come quel della società, cominciò nelle catacombe. Alfonso Ciacconio, dotto domenicano e appassionato indagatore dei monumenti antichi, fu per avventura il primo che allo studio delle antichità pagane unisse quel delle cristiane, e levava i disegni delle pitture e sculture sacre, e nominatamente fe raccorre in un libro le pitture del cimitero di Priscilla, scoperto nel 1578; soggiungendovi altri sarcofagi cristiani. A Filippo Vinghio, giovane belga studioso, comunicò egli il frutto di sue indagini e il libro suddetto; e il Vinghio continuò l'opera, ritraendo a colori e con maggior esattezza i monumenti cristiani, e pensava dichiararli per iscritto, quando morì in fresca età. L'esempio suo eccitò Antonio Bosio romano ad esplorare sotto l'aspetto artistico le catacombe; ma le fatiche di trentatré anni (1567-1600) non condusse a fine, e furono pubblicate da G. Severano nel 1632 col titolo di *Roma sotterranea*. Poco v'aggiunse questo, e poco il padre Paolo Arringhi, che la tradusse in latino (1634-39). La parte più malagevole dell'opera del Vinghio pensò compiere Giovanni l'Heureux belga, che avea greccizzato il suo nome in Macario, e ricco di dottrina e dell'amicizia de' migliori d'allora, stese gli *Agioglypta*: ma morì nel 1614 senza averli pubblicati; e sebbene fosser conosciuti dai doti, non vennero alla luce se non nel 1836 a Parigi, con note e supplementi del padre Garucci. Il Fabretti, essendo custode delle catacombe, raccolse molte epigrafi, che formano l'ottavo libro delle sue *Inscriptiones antiquæ* (Roma 1702). Marc'Antonio Boldetti succedutogli diè fuori *Osservazioni sopra i cimiteri dei santi martiri e degli antichi Cristiani di Roma* (1720), frutto di trent'anni di ricerche su que' sacri ripostigli e sugli oggetti cavatine; ma più che all'archeologia, intese a dedurne testimonj di costumanze cristiane. Col sentimento stesso il padre Marangoni trattò delle catacombe nell'*Appendix de cæmeterio ss. Thrasonis et Saturnini*, e negli *Acta s. Victorini* (Roma 1740); degli altri riti nel libro *Delle*

cose gentilesche e profane trasportate ad uso ed ornamento della Chiesa (Roma 1744). Il gesuita Lupi discusse ampiamente di tali materie nelle *Dissertatione et animalversiones ad nuper inventum Severæ martyris epitaphium* (Palermo 1734); e nelle postume *Dissertationi, lettere ed altre operette* (Faenza 1785). All'opera insigne del Bosio molto aggiunse il Bottari, tanto da formarne quasi un'opera nuova intitolata *Sculture e pitture sagre, estratte dai cimiteri di Roma, pubblicate già dagli autori della Roma sotterranea, ed ora novamente date in luce colla spiegazione, per ordine di N. S. Clemente VII felicemente regnante, 1737-34*: ma quantunque molti lo esaltino e vi si confidino, chi lo studia ritrova che o non vide le catacombe, o poco e male, e le sue addizioni sono spesso arbitrarie.

Di Filippo Buonarroti sono insigni le *Osservazioni sopra alcuni frammenti di vasi antichi di vetro, ornati di figure, trovati nei cimiteri di Roma* (Firenze 1716). Nè inferiori sono i *Vetera monumenta, in quibus præcipue misira opera, sacrarum profanarumque ædium structura, ac nonnulli antiqui ritus dissertationibus iconibusque illustrantur* (Roma 1747) del Ciampini, che scrisse pure *De sacris ædificiis a Constantino constructis*.

Il Mamachi, nelle *Origines et antiquitates christianæ* (lvi 1747-52) e *Dei costumi de' primitivi Cristiani* (lvi 1733-34), si vale de' monumenti per accertare l'antichità dei dogmi. Filippo Bonanni espose *La gerarchia ecclesiastica considerata nelle vesti sagre e civili* (lvi 1720). Raoul-Rochette, oltre il *Discours sur l'origine, le développement et le caractère des types imitatifs qui constituent l'art du christianisme* (1845), diede un'opera sulle catacombe di Roma.

Il frutto degli studj precedenti raccolse, e con lunga pratica, vastissima erudizione e fino criterio crebbe ed espose il padre Marchi nei *Monumenti delle arti cristiane primitive della metropoli del cristianesimo, disegnati ed illustrati* (Roma 1844), opera che, se fosse stata compita, reggerebbe a confronto a quella del Bosio, accresciuta coi progressi della critica e delle scienze naturali e storiche. Perocchè per trattare delle catacombe non basta il genio; e sembra che la pietà abbia un secreto suo proprio di favellar di cose, che si possono meglio sentire che dipingere.

Opere d'importanza sono pure: Onofrio Panvinio, *De ritu sepeliendi mortuos apud veteres Christianos, et de eorumdem cæmeteriis*; Giorgi, *De monogrammate Christi*; Borghia, *De cruce raticana e De cruce veliterna*; Aleandri, *Navis Ecclesiam referentis symbolum*; l'Allegrezza, *Spiegazione sopra alcuni monumenti antichi*; Paciaudi, *De cultu s. Joannis Baptistæ antiquo, e De sacris Christianorum balneis*; Ducange, *De imperatoribus constantinopolitanis, e Constantinopolis christiana*.

Agincourt (*Histoire de l'art par les monuments*) conobbe l'importanza di cercare nell'arti nascenti dei Cristiani il passaggio fra l'era antica e la nuova; ma ogni cosa guardò con viste profane e spesso ristrette.

R. Walsh trattò delle medaglie e gemme che illustrano i progressi del cristianesimo (*Essay of ancient coins, medals and gems as illustr. the progress of Christianity*).

Recenti sono MENTER, *Sinnbilder und Kunstrstellungen der alten Christen*. Altona 1825.

GRUENEISEN, *Ueber die Ursachen und Grænzen des Kunststesses in den drei ersten Jahrhundert nach Christ*. 1851.

LE ROY, *Storia della disposizione e delle forme diverse date da' Cristiani a' loro tempi*.

ROESTEL, *Roms Katakomben*.

SCHOENE, *Geschichts Forschungen über die kirchlichen Gebräuche und Einrichtungen der Christen*.

GUENEBAULT, *Dictionnaire iconographique des monuments de l'antiquité chrétienne et du moyen-âge*. Parigi 1845. — *Die Attribute der Heiligen*. Annover 1845.

BERNARD SMITH, *Glossary of ecclesiastical ornament and costume, compiled and illustrated from ancient authorities and examples by Welby Pugin architect, etc.* Londra 1844.

H. RHEINWALD, *Die kirchliche Archæologie* Berlino 1850.

DUDRON, *Manuel d'iconographie chrétienne, grecque et latine*. Parigi 1845.

The church in the Catacombs; being a description of the church existing in Rome during the first Four Centuries, illustrated by the remains belonging to the Catacombs of Rome, including the contents of the Lapidarian gallery of the Vatican, and other unpublished collections. By CHARLES MAITLAND. Londra 1845.

Hagioglypta, sive picturæ et sculpturæ sacræ antiquiores, præsertim quæ Romæ repertiuntur, explicatæ a JOANNE L'HEUREUX (MACARIO). Parigi 1856.

Catacombes de Rome: architecture, peintures murales, inscriptions, figures et symboles des pierres sépulcrales, terres gravés sur fond d'or, lampes, vases, etc. des cimetières des premiers Chrétiens, par LOUIS PEBRET. lvi, finito nel 1857, a spese del Ministero.

Un museo cristiano, cominciato in Vaticano per ordine di Benedetto XIV, sempre più in ritardo e, principalmente da che siede Pio IX.

285. — Le catacombe: se d'origine pagana.

Le catacombe sono scavazioni sotterranee, in qualche luogo ampie ed elevate come a Napoli, altrove basse ed anguste come a Roma, spesso a due o più piani, e con corridoj tortuosi. Che le più importanti, cioè quelle di Roma, provenissero da scavi antichissimi fatti per trarne la pozzolana con cui si edificò Roma, talchè per tanti secoli e con tanta smania di fabbricare venne a formarsi una città sotterranea, fu asserzione della pluralità fin a questo giorno. Allegavansi in prova le consimili a Napoli, a Siracusa, a Parigi, variate secondo la natura del terreno. Trovasi cenno ne' classici che di buon'ora cominciasse a Roma l'uso di valersene per sepolture: così in una latomia furono fatti i sepolcri degli Scipioni, i quali appartenevano alla famiglia Cornelia, che non usando bruciare i cadaveri, deponovali sotterra, anzichè nelle tombe alzate lungo le vie. Sembra anche fossero tali scavazioni destinate al vulgo, come quel *misera plebi commune sepulchrum*, che Orazio denota *Serm.* l. 8.

Entro que' sotterranei furono spesso rinchiusi i Cristiani, o vi andarono a cercar proseliti fra i poveri e sofferenti condannati a lavorarvi, sicchè vi presero pratica, e li scelsero per ricovero e convegno ai vivi e per sepoltura ai morti. Da ciò la venerazione che acquistarono, e l'esser divenuti miniere di reliquie.



Origine siffatta renderebbe molto dubbie le reliquie che se ne estraggono; indicherebbe anche un accomunamento de' cadaveri e de' riti cristiani coi gentileschi, affatto aborrente dalla consuetudine dei primi tempi. Pertanto l'ultimo e più esteso illustratore delle catacombe, per principale assunto dell'opera sua impugna la sovra esposta teoria. L'esame del suolo lo chiarisce come Roma non sia costruita col tufo granulare, in cui sempre sono scavate le catacombe cristiane; l'angustia di quelle viuzze, tortuose, a molti piani, con scale scomode, avrebbe resa impossibile l'asportazion delle pietre. Da questi e da più altri argomenti conchiude risolutamente che le catacombe furono scavate a bella posta dai Cristiani, e che a quelle sepolture mai non parteciparono i Pagani.

§ 286. — Loro descrizione.

Il nome di *catacombe*, tratto dal greco, fu dato primamente a quelle che diconsi di San Sebastiano, sulla via Appia, formanti parte del vasto cimitero di San Calisto, tanto venerato che vi si seppellivano i papi dopo quello da cui ebbe nome.


Le catacombe non hanno altro fregio che le nicchie o loculi, scavati nei loro fianchi, a più ordini come ne' colonbarj e dove si riponevano le ossa, quasi scaffali d'una biblioteca, ove la morte depositava le opere sue. *Loculi* è il nome moderno, ma nelle lapidi son chiamati *loca*, luoghi, il qual nome per sepoltura già usavano gli Etnici. Tratto tratto riescono a camere decorate di stucchi, o a cappelle e cellette. Nella figura qui contro si ritrae l'aspetto d'una catacomba, perchè si veda anche il modo con cui vi giaceano i cadaveri. Le nicchie erano di misura appena sufficiente al cadavere, talvolta a due. Alcuni di questi erano conservati con aromi, altri distrutti colla calce. Ripostovi il cadavere supino chiudevansi la bocca con una pietra che si stuccava.

Nelle camere aperte a fianco agli androni celebravansi i sacri misteri, si amministravano il battesimo ed altri sacramenti. Le pareti di quelle apronsi a sepolcri disposti in linee una sopra l'altra; e per lo più nell'anteriore n'ha un solo e principale, arcuato, il cui nome, secondo le lapidi, sembra *arcosolium*. Qui sotto esibiamo due cubiculi del cimitero di Sant'Agnese, uno con tre monumenti arcuati. l'altro tolto in mezzo da due sedili. Nel



centro elevasi un sepolcro in forma di cassa quadrangola, conforme ai sarcofagi antichi, che serviva d'altare: però non sempre è isolato, ma talvolta scavato in modo che ne restasse visibile la sola fronte; talchè il sacerdote celebrando dovea volgere le spalle alla plebe; al contrario di quel che si vorrebbe asserire circa gli antichi riti:

Tal forma divenne quella delle chiese, che, cessata la persecuzione, furono erette al di sopra d'essi sotterranei, ai quali si applicò il nome di *confessioni*. E poichè talora sotto



A BB C DD strada. — E F linea su cui s'innalza l'ortografia. — G ampolle attaccata alla roccia sulla calce, in mezzo a tre loculi. — H loculo con epitafio, greffiato con punta molto sottile nella calce ancor fresca. — I loculo chiuso con tre tegole; sulla prima sta uoa fenice, sull'altra uoa palma. — L loculo con xxx fatto a punta sulla calce fresca. — M epitafio con pennello e tinta bianca sul campo rossastro di una tegola ch'è in mezzo al loculo. — N palmetta, segnata con punta tagliente sulla calce. — O monogramma di Cristo. P vaso murato a capo d'un loculo. — Tombe aperte per mostrare come giacciono i cadaveri.

a una chiesa v'avea più d'un monumento, moltiplicossi il numero delle cappelle, come si vede nelle chiese moderne. Onde coloro che riprovano la moltiplicità degli altari, come contraria all'unità religiosa non meno che all'artistica, possono vedere che questa asserita novità rimonta all'età eroica del cristianesimo.

Le catacombe cessarono di servire quando la Chiesa divenne trionfante; poi nell'viii secolo cominciando le correrie di nuovi Barbari, e più al tempo di quelle de' Saracini, se ne estrassero molti cadaveri per trasferirli entro il recinto della città.

Oggi alle catacombe di Roma si entra per le chiese che vi furono alzate di sopra, come Sant'Agnese, San Sebastiano, San Lorenzo fuor delle mura, che sono le più visitate; benchè altre scopransi talora o nelle vigne o in città, di cui è perduta l'entrata. Nelle meglio conservate vedonsi le scale per cui discendervi, e pare fosse distinta l'entrata per gli uomini da quella per le donne.

MATTLAND (*La chiesa nelle catacombe*. Londra 1847), prese l'assunto opposto al Marchi, cercandovi argomenti contro il cattolicesimo.

NORTHCOTE, *The roman catacombs*. Londra 1837 è un riassunto di quanto s'è fatto finora. Perret stampò in Francia un'opera su tal materia, ma il carattere delle pitture non è conservato, volendosi aggraziarle. Il cav. Derossi fu incaricato da Pio IX di nuove esplorazioni nelle catacombe, e trovò il vero cimitero di S. Calisto; e le tombe de' primi papi.

§ 287. — Pitture.

Le pitture delle catacombe non differivano gran fatto da quelle usate nei sepolcri pagani. Erano disposte per scomparti e con simboli, conservando qui ancora gran parte di quella cultura, dal cui seno era nata la cristiana. Se non che gente rozza essendo i primi artisti cristiani, la forma dovette riuscir inferiore e timida e uniforme.

Il concilio Illiberitano verso il 300 dice (*can. 5*): « Piacque che non vi deva esser pitture in chiesa, e che ciò che s'adora non venga dipinto sulle pareti ». Come si combina « ciò colle pitture così frequenti nelle catacombe? Dovette essere un provvedimento di circostanza, in tempo di persecuzione, affinchè quelle pitture, cadendo in man de' nemici, non divenissero oggetto di profanazione. Fatto è che, sebbene alcuni Padri ripugnavano dalla rappresentazione materiale della divinità, altri e massime a Roma, perdonavano all'arte, sempre però le immagini dipinte preferendo alle plastiche. Laonde quelle si continuarono sempre; fors'anche più nelle catacombe perchè meglio difese. Quivi la volta, in cui spesso finivano, faceasi in varj scomparti, separati da fogliami o ghirigori all'arabesca, che chiudevano un tondo, ov'era la scena o la figura principale. Gli ornati erano quei dell'antichità. Profusi dunque i fiori in canestri, in corone, in festoni, o sparsi da genietti, tanto che Tertulliano ne riprovò l'abuso (*De idol.* xv). Vi sono frammisti animali o veri o fantastici, pegasi, delfini, ippocampi, sfingi, teste di Medusa.

Spesso v'è rappresentato il *fossore* in atto di sterrare, e gli fa riscontro un'altra figura portante la lucerna. San Girolamo, descrivendo un sepolcro scavato fuor delle mura di Vercelli, dice: *Clerici, quibus id officii erat, cruentum linteum cadaver involvunt, et fossam humum lapidibus construunt ex more tumulum parant* (*Ep. 1 ad Innoc.*). Questi fossori o fossarj vanno contati fra i maggiori eroi del cristianesimo, perchè si esponevano ai persecutori onde raccogliere il martire, o passavano la vita in mesti sotterranei per preparare i depositi ai fedeli, e consideravansi come nuovi Tobia, che « prendendo cura delle cose visibili della morte, s'affrettavano verso le invisibili, e sperando che ogni colpo dato a favor di questi seni confidati alla terra, sarebbe ad essi contato nel giorno della gran messe ».

Altre volte son dipinti Cristiani in atto di orare, colle braccia aperte e le mani levate al cielo, come si soleva, e come si conservò nella messa dopo l'elevazione. In qualcuna si trovano ritratti, forse delle persone che fecero scavare quell'ipogeo.

I soggetti storici talora sono identici coi gentileschi, o non discernibili da quelli: Mercurio, le Danaidi, Pan, Andromaca liberata, Anfione, Orfeo, oltre le Sibille e le Muse; sovente simposj, o trionfi, o scene campestri. Sull'urna di porfido di Costanza vedonsi scolpite scene bacchiche; sopra una moneta, Costanzo è coronato dalla Vittoria, mentre sostiene il labaro. Questa mescolanza del sacro col profano non è rara; e fre-

quentissima fra i Gnostici, per l'eclettismo da loro professato. In una gemma prodotta dal Montfaucon (n. 366, tav. CLIX) è figurato un Mercurio, e la leggenda dice *Michele*, per allusione all'ufficio di giudicar i morti, attribuito a quest'angelo come a quel dio.

Ma al tempo stesso la religione creavasi un ciclo particolare d'immagini, sieno storiche, sieno allegoriche, non senza sentimento artistico. Comune è il Buon Pastore colla pecora in ispalla, o attorniato dal gregge, tipo non incognito ai Pagani. I soggetti poi dell'antico Testamento vi sono misti a quelli del nuovo: Noè, Giona, Giobbe, i fanciulli nella fornace, Tobia col pesce, Daniele nel lago de' leoni, Elia rapito, Caino e Abele, la visione d'Ezechiello, son i più soliti; e pel nuovo Testamento il Paraclito, la disputa co' dottori, la risurrezione di Lazzaro; inoltre effigie degli apostoli o di martiri. Ma rare o non mai occorrono le scene di martirj, come pure il Cristo straziato, se non verso il VII e VIII secolo. Più sovente si trovano effigiate le agapi: v'è una ordinazione, ed una vergine che riceve il velo.

È notevole che, nel medioevo, principalmente nelle pitture dei vetri, i soggetti son tratti più volentieri dai pseudo-vangeli è dalle leggende. Ma intanto era nuovo questo prendere a soggetto, non più la forza e la bellezza nella più vistosa appariscenza, ma un Uomo-Dio che « volle l'onta e nell'anima il duolo e le ambascie di morte sentire e il terror che seconda il fallire », una vergine madre, vecchi plebei, donne piangenti; espressioni d'una religione nuova, per cui la vita era un'espiazione, e che rendeva sacri i patimenti e le lacrime.

§ 288. — Iconografia cristiana.

L'abborrimento degli Ebrei dal rappresentar figure umane ci fa credere che nessun ritratto si facesse di Cristo e degli Apostoli dal vivo. Anche dai primi Cristiani nol si dovette fare, per nimicizia all'idolatria, sicchè non può aversi immagine autentica fatta a mano del Salvatore o de' suoi. Quelle che ostentavansi, erano o il sudario della Veronica o la santa sindone, dove l'impronta di lui rimase miracolosamente. L'effigie di Edessa e quelle di Nicodemo e di san Luca mancano d'autenticità, e sant'Agostino attesta chiaramente non possedersi alcun'immagine reale di Cristo, ma innumerevoli essersene finte, dissomiglianti tra loro: *Qua fuerit Christus facie nos penitus ignoramus; . . . nam et ipsius dominicæ faciei carnis innumerabilium cogitationum diversitate variatur et fingitur, que tamen una erat, quæcumque erat. De Trinit.* lib. VIII. c. 4 e 5.

La più antica effigie del Redentore sta a Roma nella volta d'una cappella del cimitero di San Calisto, del tipo che fu ben presto adottato dagli artisti, cioè viso ovale, fisionomia grave insieme e dolce, placidamente melanconica, barba corta, rara, rossiccia, capelli separati sulla fronte e cascanti sulle spalle alla nazarena, spesso finiti con due ricci sul petto. Nelle antiche immagini più solitamente vedesi di fronte, in abito di oratore ateniese, come maestro del mondo, con un papiro o un libro nella sinistra, e colla destra alzata in atto di benedire, o piuttosto col gesto che negli scritti e nelle miniature antiche si attribuisce agli oratori, cioè le tre prime dita erette, le altre due piegate. Talvolta il pollice è unito all'indice piegato ed eretti gli altri, al qual modo vogliono si formassero le lettere Α e Ω.

G. GRIMM, in una dissertazione all'Accademia delle scienze di Berlino (*Die Sage vom Ursprung des Christusbüder*, 1842), mostra la connessione fra la tradizione antica del re Abgar, e la più moderna della Veronica. Le immagini dedotte dal sudario di questa, colla corona di spine, non pajono anteriori al XIV secolo; mentre le altre sarebbero del IV, e non si trovavano presso ortodossi, ma presso eretici o gentili, come quella che Alessandro Severo conservava insieme con Abramo, Orfeo, Apollonio Tiano.

Vedansi pure GIESELER, *Storia ecclesiastica*, vol. I.

FR. MUENTER, *Sinnbilder und Kunstvorstellungen der alten Christen*. Altona 1823.

F. PIPER, *Mytologie und Symbolik der christlichen Kunst, von der ältesten Zeit bis in XVI Jahrhundert*. Weimar 1847.

DIDRON, *Histoire de Dieu*.

MUELLER JOH. GEORG, *Die bildlichen Darstellungen im sanctuarium des christlichen Kirchen von funften bis XIV Jahrhundert*. Treveri 1855.

UGOLINI, *Tractatus antiquitatum sacrarum*. Venezia 1744-70.

W. AUGUST, *Handbuch der christlichen Archéologie*. Lipsia 1856-37.

— *Saggio sulla storia dell'arte cristiana* (ted.) Ivi 1841.

RADOWITZ, *Ikongraphie der Heiligen*. Berlino 1835.

Christliche Kunst symbolik und Ikongraphie. Francoforte 1859.

A. von M. *Die attribute der Heiligen, alphabetisch geordnet*. Annover 1843.

Les mosaïques chrétiennes des basiliques et des églises de Rome, décrites et expliquées par H. BARRET DE JOUY. Parigi 1837.

Ora che si tende a mostrare che tutte le pratiche del culto cattolico son novità, importa cercarne la traccia ne' primitivi tempi e accertare che non fu interrotta la catena nè dei dogmi nè dei riti. Il prof. Garucci raccoglie a tal uopo le pitture e sculture della primitiva chiesa; sul muro del palazzo de' Cesari si scopri una caricatura, d'un uomo crocifisso colla testa d'asino, e al suo piede uno che l'adorava, e l'iscrizione greca *Alexameno adora Dio*. Questa parodia attesta che fin dai primi tempi veneravasi il crocifisso. Un caneo del II secolo porta sei de' simboli più consueti della primitiva chiesa e l'acrostico ΙΚΘΥΣ. e sono l'ancora con due pezzi, una croce in forma di T, al cui piede un agnello e in alto la colomba col ramo d'ulivo: una barca; il buon pastore.

Ad arbitrio son pure le effigie della beata Vergine, divenuta tipo della semplicità, purità, elevazione, della dolcezza dignitosa e del patimento rassegnato. Che col bambino in grembo non siasi cominciata a fare se non dopo il concilio ecumenico d'Efeso nel 451, è asserzione smentita da molte pitture anteriori.

Le immagini degli Apostoli, essendo più umane, riuscirono più artistiche; e quella di ciascuno venne determinata con certarie e con simboli, conservati poi in tutti i periodi dell'arte. Quanto ciò fosse antico rivelasi da quella tradizione, che papa san Silvestro mostrò a Costantino due effigie dei santi Pietro e Paolo, ch'esso imperatore conobbe per quegli apparsigli in sogno. Tale dipinto, che tuttora serbasi negli archivj del Vaticano, servi alle copie successive, fattene principalmente in mosaico.

Il nimbo attorno alla testa già rinviensi in divinità romane, come ad una d'Apollo nelle terme di Tito, e a due figure giovanili in pitture ercolanesi. Agl'imperatori è posto nelle medaglie, già fin da Antonino Pio; e corrispondeva alla corona radiata dei più antichi, esprimente immortalità, come in questa di Antonio. La portano talvolta i re d'Oriente, e di solito le profetesse, le costellazioni personificate, e le buone o cattive potenze dell'anima o della natura. I Cristiani, come tant'altri attributi derivanti da cagioni semplici e rette, l'adattarono a Cristo, alla Vergine, ai Santi, ma non come speciale della santità; anzi in un mosaico del V secolo della basilica Liberiana, è con esso distinto il re Erode (GIAMPINI, *Vetera monim.* 1. 114).



Il nimbo di Dio ha per lo più il disco diviso in forma di croce, com'è talvolta ap-

posto anche all'agnello, per esempio in questa figura, tolta dal Bosio alle catacombe. Questo fregio talvolta si stende attorno a tutto il corpo, nel qual caso potrebbe chiamarsi *gloria* o *aureola*. Talaltra vi sono l'aureola e il nimbo, come nella 1^a figura della pag. seguente, tolta da un manoscritto italiano dello *Speculum humanae salvationis* del secolo XIV:



Ora il nimbo è un semplice contorno, ora è adorno di raggi o d'altre appendici a fantasia. Al Padre Eterno suol farsi triangolare, esprimendo la Trinità; lo che esprime sovente la distribuzione dei raggi attorno alla faccia del Redentore, nella 2^a tratta da una miniatura del XIV secolo, e nella 3^a, da una del IX.

La venerazione verso le effigie antiche e l'imitazione delle pieghe e della parte tecnica greca, distolsero dal copiare strettamente la natura. Nè era in arbitrio dell'artista



il mutar le forme; e il concilio Niceno II (*Act. vi, ap. LAEBE*) prescrive: *Non est imaginum structura pictorum inventio, sed Ecclesie catholice probata legislatio et traditio.*



MOLANUS, *Historia imaginum sacrarum.*

GUENEBAULT, *Dictionnaire iconographique des monuments de l'antiquité chrétienne et du moyen-âge.*


§ 289. Simboli.

Molto studiaronsi i simboli, linguaggio mistico che ajuta la parola scritta, e che prevale nei cominciamenti dell'arte (§ 35). Quelli de' cristiani in parte provenivano dall'antico Testamento, in parte dalle idee orientali allora inestrate nella filosofia e nella fede. O fosse la naturale inclinazione degli uomini a conservar l'antico, anche quando perdettesse e significazione e opportunità; o fosse necessità di valersi degli oggetti del culto antico per arricchire il nuovo; o il dover servirsi di artisti, cresciuti in abitudini gentilesche; o anche il volere al men possibile cangiare di quelle esterne espressioni, che tanto valgono negli uomini; o la facilità stessa di mutar natura ad un oggetto materiale col dargli un senso simbolico, certo è che i primi Cristiani si valsero d'una gran parte degli emblemi gentileschi. Le vigne di Bacco ricomparvero sui monumenti ad esprimere quel detto del Salvatore *Ego sum vitis, vos palmites*. La palma e la corona, indizio di vittorie circensi, espressero « nuovi trionfi e gloria vinta in più belle prove »: nè è da crederli riserbati a significare martirio. Le ale degli Amori o de' Genj si adattarono agli Angeli; l'aquila di Giove, il leone di Cibele simboleggiarono gli Evangelisti; le chiavi di Giano in man di Pietro espressero la somma potestà di sciogliere e legare; il cervo di Diana significò l'anima assetata delle acque della vita, e il pavone di Giunone la gloria dell'anima risorta, come l'aquila delle apoteosi la santificazione, e la fenice il rinnovamento della vita. Altri simboli felici furono l'agnello, la colomba noetica messaggera della speranza, l'ulivo, il gallo che indica la vigilanza e il suono della risurrezione; e i fiori e le piante, che ben convenivansi col titolo di giardini o paradisi, dato ai cimiteri ed alle cappelle. La nave, l'ancora, il faro, il tridente alludono alla vita, paragonata alla navigazione.

Altri simboli furono stracchiati, come il pesce che nel suo nome greco ΙΧΘΥΣ riuniva le iniziali di ΙΗΣΟΥΣ ΧΡΙΣΤΟΣ ΘΕΟΥ ΥΙΟΣ ΣΩΤΗΡ. Sovente il simbolo è un'allusione al nome: pesci per una Marittima; l'asino per un Onagro; una scrofa per una Porcella. Molto comune è l'Α e Ω, riferentesi al detto evangelico, e all'essere Cristo principio e fine, finito ed infinito.

Usitatissime sono le chiavi, allusive alla facoltà di sciogliere e legare, data da Cristo al principe degli Apostoli. Il quale talvolta è effigiato con tre chiavi, come nel musaico che sovrastava all'atrio della Basilica Vaticana; ma per lo più con due, una d'argento, una d'oro. In antico si faceano piccole chiavi, racchiudendovi un poco di limatura delle catene di san Pietro, e si mandavano in dono a principi, come fece Gregorio III con Carlo Martello. Al papa novamente eletto, il cardinale arciprete della basilica Lateranense presenta due chiavi; mentre in antico veniva cinto con una fascia, da cui pendeano sette chiavi e sette sigilli. I pontefici sono spesso rappresentati colle chiavi in mano, e queste divennero simbolo della Chiesa, e si pongono sulle monete pontificie.

Il simbolo supremo fu sempre la croce. Questa si trova già frequentissima in Egitto, come segno jeratico della vita; come segno di salvezza fu impresso sulla fronte dei pentiti di Gerusalemme (EZECHIELLE, IX); a Palenche, città messicana tanto antica che neppure i primi conquistatori n'ebbero contezza, la si trovò riposta nel santuario come oggetto di culto. Dacchè fu lo strumento della passione di Cristo, venne adottata come segno esterno dei cristiani e variata in moltissime foggie. Le principali sono la greca a bracci uguali (fig. 1); la latina con un'asta prolungata (fig. 2); quella di sant'Andrea (fig. 3). Ne' monumenti egizj v'è talora surrogato il T, come vediamo sull'abito di sant'Antonio; ovvero la croce ausata (fig. 4):



Sulle croci non sembra si collocasse il Redentore prima del III secolo; e non prima

del vii apparve colle scene della passione, fra le Marie piangenti, e col sole e la luna accanto al suo patibolo e trono.

MRETER, *Sinnbilder und Kunstrstellungen der alten Christen.*

HENRICIEN, *De phœnicis fabula apud Græcos, Romanos et populos orientales.* Copenaghen 1825.

NICOLAÏ, *De siglis veterum.*

COSTADONI, *Del pesce, simbolo di Gesù Cristo.*

BOUSSÉ, *Archéologie chrétienne.*

Instruction du comité historique des arts et monuments. Iconographie chrétienne. Histoire de Dieu par M. DIDRON. Parigi 1845.

MERY, *Théologie des peintres.*

De christianis monumentis Ἐξῆς *exhibentibus*; epistola J. B. DEROSI ad J. B. Pitra. Parigi 1855.

Ai simboli si attengono pure i colori. Già ne vedemmo l'importanza fra gli Etnici, massime nelle cose rituali. Non fu minore fra i Cristiani; e il bianco esprimeva la verità, l'innocenza, la fede; il rosso, l'amore e il martirio; il verde, la santa speranza, la durata e la vita: e così via. Perciò gli abiti sacerdotali erano sempre bianchi, e tali li conserva il papa: di bianco vestivansi i catecumeni per otto giorni dopo ammessi alla Chiesa (*in albis*): i colori che la Chiesa presceglie ne' suoi riti, traggono ragione da siffatte osservanze.

PORTAL, *Couleurs symboliques.*

PIAZZA, *Iride sacra.*

§ 290. — Simboli del medioevo.

D'altro genere simboli comparvero poi nelle chiese, e massime nelle gotiche, sulla cui espressione rimangono incerti gli eruditi. Son mostri di bizzarre accozzaglie di membra; son uomini in atti beffardi o sconci; son diavoli insultanti; son monaci in scene inverconde.

Pensarono alcuni che i Normandi, autori o propagatori dello stile gotico, recassero quegli strani ornati, desunti dall'antico lor culto di Odino; e ne adducono in prova l'esserne sopraccariche le chiese di Normandia e dei paesi italici dov'essi si stesero, mentre ne restano mondi quelli che il mare o i monti isolavano. Ma nessun raffronto si accerta fra quelle immagini e il culto di Odino.

Altri non seppero vedervi che simboli cristiani, e la lotta del buono col mal genio: ma si oppone loro il lamento di san Bernardo a Guglielmo abbate di san Teodoro perchè tanti mostri deturpassero le chiese cristiane. Il volere scorgervi una poesia dei vulghi, i quali cuculiavano in tal guisa i monaci e i grandi, par poco conforme all'essere quelle chiese commesse e dirette dalla divozione: pur non disdice al genio, continuo nel pubblico e talor anche nel clero secolare, di beffar il regolare. Alcuno s'accontentò di farli creazione fantastica degli artisti, ma perchè si vedono essi soltanto nelle chiese? Altri vi cercò un'origine gnostica, quasi che i riti sensuali di quegli eretici si fossero trasmessi arcanamente nell'ordine de' Templari e nelle loggie dei Franchimuratori: ma come credere che le permettessero i vescovi e i monaci nelle chiese non appartenenti ai Templari?

Certo è che nell'architettura asiatica abbondano simili bizzarrie, anche prima del cristianesimo.

§ 291. — Le sepolture.

La morte non era guardata con terrore dagli antichi, e in conseguenza non circondata di tetri emblemi. Pei Cristiani poi era un riposo, un sonno, da cui erano certi d'aversi a svegliare. Da qui il nome de' *cmateri*, cioè dormitorj, e le formole *dormit*, *requiescit*, ecc. ricorrenti nelle epigrafi. Al *situs*, *compositus* degli antichi si surrogò il *depositus*, più confacevole a cadavere intero, e che vi sta solo temporariamente finchè Dio intimi, — *Aride ossa, risorgete* ». Le chiese stesse, in grazia della sepoltura dei martiri, si chiamarono talvolta *cmeteria*, come la basilica di San Paolo in un'iscrizione che ne indica i restauri.

Conservossi l'uso etnico di collocare nelle tombe vesti, arredi, vasi, lucerne, bafocchi da fanciulli, o specchi e pettini e gioielli, che attestano come al lusso non rimanessero estranee le cristiane. Fra le ampolle furono venerate quelle di vetro colorato, che si suppone abbiano contenuto sangue di martiri.

Altri vetri portavano disegni, e forse aveano servito alle agapi, onde l'iscrizione *HE ZHCE', bevi, vivi, BIBE ET PROPINA*. Le rappresentazioni stanno per lo più sul fondo, graffite sopra una foglia d'oro. In alcuni restano ancora i grumi del sangue.

Musaici ne' cimiteri non si hanno o ben pochi; e sotto Costantino furono fatti i primi saggi di quest'arte, che doveva poi conservarsi senza interruzione nella Chiesa.

Molto si desiderava di farsi seppellire coi martiri; san Damaso, nell'epitafio de' compagni di martirio di san Sisto papa, scrisse:

*Hic fateor Damasus volui mea condere membra,
Sed cineres timui sanctos vexare piorum;*

anche sant'Ambrogio avrebbe voluto un posto coi santi Gervaso e Protaso, se non avesse creduto men decente il turbare la loro quiete; ma vi fu deposto, come egli stesso avea collocato il fratello Satiro presso al martire Vittore. Il comune de' fedeli non si seppelliva in chiesa, sia per evitare il lezzo, sia per non guastare i pavimenti, sia perchè nel luogo consacrato al Dio della vita non pareva decente il deporre i trionfi della morte; onde sant'Efre' diceva: « Non lasciatemi deporre nella casa di Dio o sotto l'altare, poichè « mal s'addice a un verme il santuario del Signore ».

Quindi l'uso contrario invalse, e mentre i primi imperatori invocavano come un favore d'esser sepolti nell'atrio per partecipare alle preghiere, dappoi urne, cippi, statue ingombrarono le chiese e gli altari, finchè il concilio di Trento non frenò l'abuso.

Come nelle catacombe artificiali, così spesso deponansi i Cristiani in grotte naturali supini, entro nicchie scavate nelle pareti. Inoltre v'ebbe sepolture private, bisomi, trisomi, o più; separate erano quelle de' bambini minori di quaranta giorni.

Il concilio di Elvira del 306, al canone 34, vieta d'accender lumi ne' campisanti, perchè non n'abbiano disturbo i corpi ivi giacenti: pure ne' sepolcri delle catacombe si trovano lucerne, e la volta affumicata attesta che furono accese. Così frequenti sono i fiori effigiati sulle tombe, o la memoria dell'averne sparsi, benchè Tertulliano disapprovi quest'uso.

§ 292. — Scultura, toreutica, gliptica.

Di sculture si ornavano gli avelli, sì da morto, sì da battesimo, e moltissime grandi urne uscirono dalle catacombe. Talvolta i Cristiani seppellironsi in quelle già destinate a Gentili, onde si vedono imenei, combattimenti gladiatorj, satiri, baccanali, amorini. Altre volte le scene profane, quando l'arte lo permetteva. I soggetti cristiani sono gli stessi che dicemmo della pittura. Il Baronio ricorda un Severo, un Serino, un Carposforo, un Vittorino statuarj: d'un Eutropio fu trovato il tumulo da Fabretti; un Mezio Aprile *ARTIFEX SIGNARIVS* da Boldetti: ma alla più parte di quegli artisti basta che il nome loro lo sappia il Signore.

Le lucerne cristiane sono distinte pei simboli, quali il candelabro ebraico, la croce, il monogramma di Cristo.

Nella toreutica sono importanti i dittici. Furono imitazione dei profani (§ 402), ma per iscrivervi o il catalogo de' battezzati, o quel degli oblatori onde farne commemorazione nell'offertorio della messa, o de' superiori ecclesiastici, de' chierici, de' martiri e confessori. Ampliandosi, divennero i calendarj, i martirologj, i necrologj, ridotti a libri, e coperti ancora con tavolette a uso dittici. Queste coperte stesse, ora eburnee, ora d'argento cesellato, si posero anche sopra evangeli e libri rituali. L'uso de' dittici è certo antico nella Chiesa latina come nella greca; e il rito di leggere su di essi il nome de' vivi e de' morti nelle commemorazioni della messa trovasi durato fin nel secolo xvi. Altre volte nel dittico la rappresentazione non era più un ornamento, ma diveniva il principale, e rivolta all'intiere la sacra immagine, portavasi indosso per devozione; o poneansi sopra l'altare spiegati, al modo che poi si fece de' quadri, i quali perciò lungo tempo conservarono la forma di tritici, chiudendosi a doppia imposta.

Anche la gliptica fu ridotta ad uso cristiano, per ornare gli arredi sacri e i libri ritua-

li. Quelle pietre portano rappresentazioni religiose; immagini del Nazareno, del Crocifisso, del buon Pastore; o storie sacre, come un'Eva che coglie il pomo, pubblicata dal Vittori da un lapislazzulo; o santi o storie apocriefe, quale i Sette dormienti.

§ 293. — Anelli.

I primi Cristiani negli anelli effigiavano il monogramma di Cristo, o la croce, o una colomba. Presto l'anello divenne simbolo delle dignità ecclesiastiche, e specialmente dei papi, cardinali, vescovi, abbat, badesse, e dei dottori.

L'anello d'oro senza gemma è concesso ai protonotarj apostolici ed ai canonici delle cattedrali; ma fu più volte proibito celebrare con esso. San Carlo Borromeo, vietandolo ai semplici preti, lo concedeva ai parrochi delle collegiate; e spesso questi investivansi *per annulum et biretum*.

L'anello pescatorio proprio del pontefice, trae nome dall'effigie di san Pietro in atto di gettar la rete. Con esso suggellansi i brevi, che per ciò diconsi *sub annulo piscatoris* (pag. 299). E custodito dal maestro di camera del pontefice; e morto il papa, dopo la ricognizione del cadavere, esso lo consegna entro una borsa al cardinale camerlengo, e questo al primo maestro delle cerimonie, che lo spezza insieme col sigillo di piombo delle bolle. Al nuovo pontefice se ne consegna un nuovo nel giorno che riceve la prima adorazione dai cardinali.

Il papa ha due altri anelli, uno con pietra preziosa, che porta comunemente; uno che adopera ne' pontificali. Trovasene memoria fino al 257. Quand'egli dà la comunione, se gli bacia in prima l'anello pontificale, uso esteso ai vescovi. Alle cerimonie del venerdì santo non si porta anello nè dal papa nè dai cardinali o altri.

I cardinali han l'anello d'oro con un zaffiro, sotto la cui legatura è lo stemma del pontefice che lo conferisce. Probabilmente cominciò tal uso nel XII secolo, come segno dello spozalizio colla Chiesa di cui assumevano il titolo. Il censo che essi pagano per averlo, va a mantenimento della Congregazione *de propaganda fide*; nè prima d'aver pagato questa tassa, da Pio VII ridotta a seicento scudi d'argento, ricevono i tre brevi apostolici, coi quali acquistano l'autorità di far testamento, di trasferire la metà delle pensioni, e di disporre delle suppellettili della loro cappella.

Dell'anello de' vescovi è menzione antichissima, e se ne valeano per suggellare. È d'oro con qualche pietra senza intaglio, e portasi nell'anulare della man destra. Lo ricevevano all'atto della consecrazione, e l'antica formola era: *Accipe annulum discretionis et honoris, fidei signum, ut que signanda sunt signes, et que aperienda sunt prodas*. I vescovi greci non usarono mai anello; bensì gli altri orientali.

Anche gli abbat regolari, nell'atto della loro solenne benedizione, vien dato l'anello. Così faceasi colle badesse. Quella del monastero agostiniano delle Vergini a Venezia, veniva dal doge decorata di due anelli: in uno era l'impronta di san Marco, nell'altro un zaffiro.

Eugenio III cominciò a dar l'anello ai dottori di sacra teologia.

§ 294. — Altri arredi sacri.

Altri arnesi appartengono all'archeologia cristiana. Primi vengono gli strumenti di supplizio, ideati con una fecondissima barbarie. San Damaso papa (-584) li rammenta già nel *Carm.* XXXVII:

*Verbera, carnifices, flamma, tormenta, catenas
Vincere Laurenti sola fides potuit.*

Fra i pochi tormenti mentovati nelle epigrafi sono le forbici e le impiombate. Negli avanzi riscontransi le unguele di ferro, specie di tanaglie col morso a denti; pettini di ferro, scuri, lancia, coltelli, gravi pesi di pietra, caldaje, croci, ruote, torchi, graticole, tori metallici, celate di ferro. Però sui monumenti appajono rarissimi, onde molti posero in dubbio l'autenticità di quelli che in natura si conservano. Che se su qualche sepolcro troviamo uncini, cardasse, tanaglie, lancia, indicano piuttosto il mestiere del sepolto; tant'è vero che non mancano ai sepoleri gentileschi. Comuni a queste sono pure e le palme e i cuori, che forse son foglie, e che probabilmente erano capriccio del marmo-

rajo. Distintivo dei fossori si credono le marre e le zappe. In generale ripetiamo che nei primi tempi non usarono scene di martirio, e il più antico documento ove ne appaiono è il *Menologio* di Basilio, scritto nel ix secolo, ed edito a Urbino il 1727, con figure a ogni giorno, esprimenti i varj supplizj. Dappoi Antonio Gallonio romano, al fine del xvi secolo, ne stese un trattato speciale, con tavole intagliate da Antonio Tempesta; ma sembra lavorassero di fantasia.

Rari pure avanzarono gli strumenti di culto, e di gran semplicità. Monumenti particolari sono i vetri de' cimiteri, de' quali alcuni pezzi si trovano appiccicati con calcina, e forse aveano servito alle agapi. Hanno i soggetti stessi degli altri monumenti, ma ne differiscono affatto per arte e stile, e son del tutto rozzi. Vi si vedono iscrizioni, simboli, acclamazioni: *SPES MILARIS*, *ZESSES CVM TVIS*, o simili.

Gli arredi dapprima dovettero essere semplici e poveri, ma presto s'arricchirono. Papa Bonifazio I (-422) comandò che calici e patene fossero di legno; ma già al tempo di sant'Ambrogio le chiese possedeano arredi di gran valuta, lampade, turiboli, corone pendenti sopra gli altari, e che all'uopo si vendeano per dilatar i cimiteri o riscattare schiavi.

Anastasio Bibliotecario cavò dagli archivj del Vaticano il catalogo degli arredi donati da Costantino alla basilica di San Giovanni Laterano, di ricchezza portentosa:

1. Un baldacchino (*fastigium*) d'argento, sul cui dinanzi una statua del Salvatore in sedia, alta 5 piedi e pesante 120 libbre; inoltre i dodici apostoli con corone d'argento purissimo in testa, alti ciascuno 5 piedi, e pesanti 90 lib. Sul dietro un'altra statua del Redentore, in trono, e che guarda l'abside, alta 5 piedi, e pesante 140 lib. Vicino di lei, quattro angeli d'argento, di 5 piedi e del peso di 50 lib.; e tutto il baldacchino pesa lib. 2925.

2. Una lumiera d'oro puro, con quindici delfini, e pesante 25 lib., colla catena che la sospende al baldacchino.

3. Quattro candelabri d'oro puro, a forma di corone, ornati di venti delfini, e pesanti 15 lib. ciascuno.

4. La volta della basilica, dorata in tutta la sua lunghezza, che è di 500 piedi.

5. Sette altari d'argento, ciascuno di 200 lib.

6. Sette patene d'oro, da 30 lib.

7. Sedici d'argento, da 50 lib.

8. Sette coppe d'oro puro, da 10 lib.

9. Una di metallo, sparsa d'oro e adorna di corallo, smeraldi, giacinti, pesante 20 lib. 5 oncie.

10. Venti coppe d'argento da 15 lib.

11. Due vasi sacri d'oro puro, da 50 lib., capaci di 5 medimni ciascuno.

12. Altri venti d'argento, da 10 lib. e da un medimno (pinte 46 1/2).

13. Quaranta calici d'oro puro, da 1 lib.

14. Cinquanta d'argento, da 2 lib.

15. Un candelabro d'oro puro, collocato avanti all'altare, ornato di venticinque delfini, e pesante 30 lib.

16. Un candelabro d'argento con venti delfini, da 50 lib.

17. Quarantacinque candelabri d'argento, disposti nella nave, ciascuno da 30 lib.

18. Dal lato destro della basilica, quaranta candelabri, da 20 lib. d'argento.

19. Dal sinistro altri venticinque.

20. E altri cinquanta nella nave, simili.

21. Tre urne d'argento, da 30 lib., e capaci di 10 medimni ciascuna.

22. Due incensieri d'oro puro, da 30 lib.

23. Indi nel battistero una vasca di porfido, dentro e fuori rivestita di lamina d'argento per 3008 lib.

24. Nel mezzo una colonna di porfido, che sostiene una lampada d'oro puro, da 50 libbre.

25. Sull'orlo della vasca un agnello che versa acqua, di 50 lib. d'oro.

26. A destra di quello una statua di Cristo, d'argento puro, alta 5 piedi, e pesante 70 lib.

27. A sinistra un'altra del Battista, d'argento, alta 5 piedi, del peso di 100 lib.

28. Sette cervi d'argento che spandono acqua, da 80 lib. ciascuno.

29. Un incensiere di 10 lib. d'oro puro, ornato di quarantadue pietre fine.

Erano dunque 685 libbre d'oro, e 12,945 d'argento, non contando la doratura della volta; lo che importerebbe 1,700,000 franchi senza la fattura. Costantino vi aggiunse fondi per una rendita di circa 230 mila lire, e l'annuo tributo di 150 libbre d'aromi. Tanta liberalità fece dubitare sulla veridicità del testo, la quale fu da autorevoli critici sostenuta.

Usavano certi candellieri a molti bracci, chiamati alberi, a somiglianza dell'ebraico che spesso è effigiato sui monumenti cristiani; ma per l'Illuminazione preferivasi l'olio. Con quello delle lampade de' luoghi santi ungevansi i malati (GRISOSTOMO, *Op.* xii, 575); e talvolta al nascer d'un bambino se ne accendeano molte col nome differente, e di quella che più durasse applicavasi il nome al neonato.

Delle campane parlammo al § 273.

§ 295. — Vesti.

I primi Cristiani, sacerdoti o no, ebbero vesti indistinte dagli altri: solo la gravità del ministero facea che i sacerdoti ne preferissero di positive e brune. Gli Ebrei solevano portare la tunica doppia, coperta d'un lungo mantello colle maniche aperte e senza cintura. Forse la povertà avrà indotto i primi discepoli ad usare la tunica semplice, colla cintura e i sandali, quali i monumenti ce li presentano. La *penula*, di cui parla san Paolo, era un mantello di viaggio, corto, chiuso e col cappuccio.

Gli asceti conservarono il pallio de' filosofi, ma il clero ordinario sfuggiva questa distinzione. Il *pallio* era quadrangolare, di lana nera o scura, e cadeva fin a terra, senza essere attaccato, ma si facea passare sopra la spalla sinistra e sotto la spalla destra, per modo che il braccio restava libero; oppure avvolgendolo attorno al collo, involupava le spalle e le braccia. Con esso teneansi nudi il capo e i piedi; e una tunica di sotto.

Già sedendo papa sant'Anacleto (91), sono indicati come obligatorj gli ornamenti sacerdotali pel servizio dell'altare; un secolo e mezzo più tardi, Origene afferma esser proibito il portarli fuori di chiesa; e san Girolamo dice, la religione aver un adobbo per le funzioni sacre de' suoi ministri, uno per la vita comune.

Gli abiti liturgici derivano in gran parte dagli ebraici. Questi consistevano nei femorali, il camice (*linea*), la cintura, il berretto, la tunica giacintina, l'efod o soprumerale, il razionale, e la tiara. I primi due erano di tela di bisso. La cintura, bianca macchietata come un serpente in rosso, larga da quattro dita, e portata quasi a modo della stola diaconale. Il berretto era una larga benda di lino, avvolta come un turbante a semisfera. La tunica giacintina o azzurra somigliava alla dalmatica, con una frangia di settantadue campanelli d'oro alternati con pomi di lana variopinta. La parte superiore era coperta dall'efod, specie di coloba senza maniche, sparata ai lati, e tutto a gemme. Nell'efod incastravasi il razionale, solido e prezioso, con dodici gemme in oro, su ciascuna delle quali stava scritto il nome d'una tribù; equivarrebbe al pallio moderno. La tiara o *cidaris*, di forma ovale, terminava in due corna rientranti che costituivano un calice; era color celeste, con triplice corona d'oro e bottoni di fior di giusquiamo; interrotta nel mezzo della fronte da una mezzaluna d'oro su cui era scritto il divino tetragramma: era il segno de' pontefici.

Imitazione di questi furono i primi arredi sacerdotali de' Cristiani. Nel II secolo, Pio I papa menziona la *coloba* come distintivo de' vescovi, ch'era una seconda tunica aggiunta a quella prima, scendente a mezza gamba, col cappuccio e colle maniche fin al gomito, e fu adoperata sin al IV secolo uscente. Allora prevalse la *dalmatica talare*, come al mantello successe il *birro*, ch'era tondo, ma sparato davanti, e gottavasi sulla spalla, tenendolo fermo al petto con un attaccagnolo. Da prima era stato proprio soltanto dei militari, e col venire adottato dai cittadini fu reso più ampio e lungo. Facevasi di lana per lo più di color naturale. Così l'abito sacerdotale ampliandosi, si staccava viepiù da quello de' secolari che diveniva succinto. La *cappa* compare verso il 530; e forse prima in Ispagna; mentre fin all'VIII secolo, Italiani e Francesi preferivano la *casula*; che però al fine diè luogo pertutto alla cappa ridotta distintivo del clero.

L'abito che più conservossi fu la *tonaca*, la quale portossi sotto al birro, alla penula,

alla casula, alla cappa: ora fu di lino, or di lana, e più o men fina, ma sempre semplice. La *sottana* o vesta talare che vi successe e che portasi tuttora, nel xvi secolo fu ordinato fosse nera.

La *stola* dovette essere il primo abito sacro per l'amministrazione de' sacramenti, e consisteva in una lunga fascia che soppendeasi al collo. Il concilio di Laodicea sotto Silvestro I (-336) ne interdice l'uso ai suddiaconi e ai lettori: quello di Braga (572) e quel di Toledo (633) vogliono che il diacono la porti sulla spalla sinistra, mentre il prete la incrocia sul petto: nel concilio di Magonza (813) fu riconosciuto come segno obbligatorio e distintivo della dignità sacerdotale. Erano rituali i capelli corti.

San Girolamo diceva come i vescovi non usassero la seta nè vesti bianche; ma presto adottarono un addobbo più ricco del basso clero. Nel iii secolo aveano tunica di lino, dalmatica talare con maniche lunghe, birro d'un sol colore, il quale poi diè luogo alla casula. Col cappuccio si coprivano la testa; poi nel secolo x, a somiglianza del restante clero, presero il berretto rotondo, indi quadrato, più tardi la mitra. Serbarono l'uso dei sandali, mentre i laici portavano il coturno, e quei de' vescovi erano distinti da quelli dei preti che non avean legacci.

Monographie de la Crosse épiscopale, par M. le comte AUGUSTE DE BASTARD, nel Bulletin du comité de la langue, de l'histoire et des arts de la France. T. IV. Parigi 1861.

§ 296. — Iscrizioni cristiane.

Della musica cristiana parlammo al § 278, e delle bolle pontificie al § 212. In tutte le raccolte d'iscrizioni si fa una classe apposita delle cristiane, delle quali la più ampia messe venne dalle catacombe. Ancora nel xvi secolo non conosceansi più di mille iscrizioni cristiane; ora pei soli 5 primi secoli se ne hanno undici migliaia. Il numero cominciò a crescere dacchè si apersero le catacombe, e furono studiate da coloro che accennammo al § 284. Gaetano Marini continuò a raccorre dal 1765 fin al 1801, e la raccolta sua lasciò alla biblioteca Vaticana, contenente 8591 iscrizioni latine e 727 greche. Angelo Mai cominciò a ristamparle nella *Scriptorum vet. collectio*; ma tal era la difficoltà che cessò dopo il primo volume. Giambattista De Rossi studioso dell'epigrafia, fu dalla munificenza di Pio IX ajutato a continuar quel lavoro, e cominciata la stampa nel 1857, nel 62 uscì il primo volume. Non arriverà la sua raccolta che al tempo di Gregorio Magno, quando Roma antica cessa: preferisce la distribuzione geografica, e comincia dalle romane, cioè della città e 30 miglia in giro. Di queste 52 son anteriori a Costantino; 92 dell'età Costantiniana; 20 del tempo di Giuliano; 75 dal 364 al 74; 244 dal 575 al 400; 92 dal 410 al 440, oltre le incerte, che sono moltissime: l'ultima è del 589. Gli anni son notati generalmente dai consoli, anche quando questi sieno imperatori nemici; come Giuliano, e applicandovi anche il *Divus* ufficiale.

Preziosissime son esse, sia per attestare fatti storici, sia per accertare la cronologia sacra, o dogmi, o riti primitivi; sia anche per spiegare voci ecclesiastiche. Ne troviamo di quelle che attestano la ferocia delle persecuzioni, negata da qualche storico.

A coloro che riducono a minimo numero le vittime, volle rispondere il Visconti (*Memorie romane d'antichità*. Roma 1825) colle troppe iscrizioni di martiri. Di molti non s'indicava il nome, ma il numero; così queste:

MARCELLA ET CHRISTI MARTYRES CCCCCI;
IHC REQUIESCIT MEDICVS CVM PLVRIBVS;
CL MARTYRES CHRISTI.

Fors'anche son numeri di martiri quelli che, senz'altra indicazione, troviamo su alcune sepolture, colla corona e la palma; del qual uso ci è testimonio anche questo epigramma di Prudenzio;

*Sunt et multa tamen, tacitas claudentia tumbas
Marmora, quæ solum significant numerum.
Quanta virum jaceant, congestis corpora acervis,
Scire licet, quorum nomina nulla legas.
Sexaginta illic, defossa mole sub una,
Reliquias meminì me didicisse hominum. Carm. XI.*

Una per esempio dice:

N. XXX. SVRRA ET SENEC. COSS.

e la riperto perchè 1^o ci dà trenta uccisi sotto il pio Trajano; 2^o contraddice a chi asserì (come il Burnet, *Lettere dall'Italia*, p. 224) che i Cristiani non avessero catacombe prima del IV secolo: questa del 107 fu scavata da una catacomba (1).

Alcune esprimono anche il mestiere, come FOLLEGLA QVE ORDEV VENDET IN BIA NOBA; cioè una venditrice d'orzo in strada nuova (BOLDETTI). Fu a San Saturnino, poi nella cappella della villa Albani la seguente:

REGINE VENEMERENTI FILIA SVA FECIT
 VENE REGINE MATRI VIDVE QVE SE
 DIT VIDVA ANNOS LX ET ECCLESIA
 NVNQVA GRAVAVIT VNBVRAQVE
 VIXIT ANNOS LXXX MESIS V
 DIES XXVI

La pia defunta volle attestare che, quantunque vedova, non era stata di aggravio alla chiesa, e forse neppure nella spesa occorrente pel sepolero.

Le espressioni di fugacità, di risurrezione contrastano a quella di *domus aeterna* o simili, che talvolta i Pagani mettevano sui loro sepolcri. Le iscrizioni loro non rammentano che tenebre. Una dice: VIATOR NOLI MIHI MALEDICERE, NEQVEO IN TENEERIS RESPONDERE (GRUTER, 944. 6). Un'altra: THALLYSA HOC TUMVLO CONDITA LYCE CARET (MURATORI, 1384. 7). Una terza: HIC IACEO IN TENEBRIS (DONI, cl. x. 79). Nelle cristiane invece tutto è luce: LVX TIBI CHRISTVS ADEST — LVCE NOVA FRVERIS.

Frequente è la formola *famulus Dei*, mentre rarissima quella di *libertus* o *servus*: perocchè, anche negli interrogatorj criminali, rispondeano d'esser servi di Dio, liberti di Cristo, secondo la parola di san Paolo ai Corintj: *Qui in domino vocatus est servus, libertus est domini: similiter qui liber vocatus est, servus est Christi*.

Di rado esprimono la filiazione o la patria, giacchè bastava loro la qualità di cristiano. Onde negli atti di san Luciano è detto: *Qui enim Christianus sum dixit, et patriam et genus et artis professionem et omnia declaravit. Christiano nulla est artis professio, sed ad supernam conversationem vite pertinet*.

Negli epiteti laudativi o affettuosi rifiutano quel rigore esagerato, che vorrebbe escludere dagli epitafrj l'elogio de' morti e la tenerezza de' sopravvissuti. Il dolore vi è tenero, ma fermo e sostenuto; e le iscrizioni sempre brevi, perchè la morte non è verhosa. Non mancano epitafrj più complicati, come sarebbero quelli di papa Damaso. Spon in San Lorenzo fuor delle mura lesse questo del 582:

AMPLIFICAM SEQVITVR VITAM DVN CASTA AFRODITE
 FECIT AD ASTRA VIAM. CHRISTI MODO GADET IN AVLA.
 RESTITIT HEC MYNDO SEMPEH COELESTIA QVERENS
 OPTIMA SERVATRIX LEGIS FIDEIQVE MAGISTRA
 DEDIT EGREGIAM SANCTIS PER SECVLA MENTEM
 INTER EXIMIOS PARADISI SEGNAT ODORES
 TEPORE CONTINVO VERNANT VBI GRAMINA QVEVIS
 EXPECTATQVE DEVM SVPERAS QVO SVRGAT AD AVRAS
 HOC POSVIT CORPVS TUMVLO MORTALIA LINQVENS
 FVNDAVITQVE LOCVM CONJYX EVA..... ANS.

(1) Nelle precedenti nostre edizioni avevamo recata quest'iscrizione, dal tempo degli Antonini, che rivela la profonda mestizia de' persecutati, e la speranza:

ALEXANDER MORTVVS NOX EST SED VIVIT SVPER ASTRA ET CORPVS IN HOC TUMVLO QVIESCIT. VITAM EXPLEVIT CVM ANTONINO IMP. QVI VBI MVLTYM BENEFITH ANTEVENIRE PREVIDERET PRO GRATIA ODIVM REDDIT. GENVA ENIM FLECTENS VERO DEO SACRIFICATVRS AD SVPLICIA DVCTVTR. O TEMPORA INFVSTA QVIBVS INTER SACRA ET VOTA NE IN CAVERNIS QVIDEM SALVARE POSSVMS. QVID MISERIVS VITA? SED QVID MISERIVS IN MORTE CVM AB AMICIS ET PARENTIVRS SEPELLIRI NEQVEANT? ARRIGHI, *Roma subterranea*, II. p. 683).

E quest'altra:

TEMPORE HADRIANI IMPERATORIS MARIVS
 ADOLESCENS DVX MILITVM QVI SATIS VIXIT
 DVN VITAM PRO CHRISTO CVM SANGVINE
 CONSVMSIT IN PAGE.

Ma buoni critici mostrarono che sono finte, e insinuate subdolamente fra le carte del Bosio

A Lione nel 461 morì una famiglia, cui fu posto il seguente: IN HVC LOCV REQVIEVIT LEVCADIA DEO SACRATA PVELLA QVI VITAM SVAM PROVVT PROFOVERAT GESSIT QVI VIXIT ANNOS XVI TANTVM BEATOR IN DOMINO CONDEDIT MENTEM POST CONSVLATVM THEODOSII XIII.

Un'iscrizione vicentina dice: MARTINA CARA CONIUX QVÆ VENIT DE GALLIA PER MANTIONES VT COMMEMORARET MEMORIAM DVLCISSIMI MARITI SVI BENE QVIESCAS DVLCISSIME MI MARITE (GIOVANNI DA SCHIO, *Le antiche iscrizioni di Vicenza*, 1850),

Altre iscrizioni esprimono voti, doni, dediche di edifizj o di cimelj. Una perugina, pubblicata dal Vermiglioli, dice:

MEMMVS SALLVSTIVS
SALVINVS DIANVS V S (*vir spectabilis*)
BASILICAM SANCTORVM
ANGELORVM FECIT IN
QVA SEPELLIRI NON LICET

Sopra la coperta d'oro d'un codice a Monza è: EX DONIS DEI DEMT THEODVLINDA REG. IN BASELECA QVAM FVNDAVIT IN MODICIA IYXTA PALATIVM SVVM; e in un disco argenteo trovato a Perugia: DE DONIS DEI ET DOMNI PETRI VTERE FELIX CVM GAVDIO.

Altre esprimono leggi e decreti, massime di dignità ecclesiastiche, o lasciti e istituzioni.

Molte iscrizioni delle tombe non sono che segnate col cinabro o anche col carbone, e talora sulla semplice calce, e con caratteri rozzi e molti errori d'ortografia e di grammatica.

In certune sono conservate formole pagane, come D. M. *diis manibus*. Alcuni vollero leggervi *Deo Maximo*; ma sembra piuttosto che servissero all'usanza, o si valessero di lapidi già preparate nelle botteghe de'quadratarij.

Talora anche si servirono di lapidi pagane, scrivendo sul rovescio; talchè voltate, vi si trovano epigrafi anteriori.

Affettuose sono le salutationsi, ed accennano alla certezza d'una seconda vita, e a quel legame che la religione perpetua anche al di là del sepolcro: BENE QVIESCAS. CVM DEO IN PACE. BIBAS (*vivas*) IN CHRISTO. IIT AD DEVM. FECIT IN PACE. EXIT ET MANET IN PACE. CVM SANCTIS TVIS IN ÆTERNVM. LVX VIVAS IN DEO. MORTVVS NON EST SED VIVIT IN ASTRA. NON MERITVS IN VITA REDDIDIT IN PACE DOMINI. PAX TECVM SIT. QVI IN VNVM DEVM CREDIT. RECESSIT IN SOMNO PACIS RECORDETVR ILLIVS. DEVS IN SÆCVLA. TE DEVS SVSCIPIAT IN PACE. IN SPE. MERITA RESVRGERE, dice Ciriaco a sua moglie Albana in un epitafio del Vaticano. SVRGATIS PATRITER, CHRISTO JUBENTE, BEATI, augura a due congiugi un marmo di Tolentino (FABRETTI, x, 503) Un altro è; CLAVDIO BENEMERENTI STUDIOSO QVI AMAVIT ME VIXIT AN. P. M. (*annos plus minus*) XXV IN P. E un altro: QVEM EGO SAVINILLA JESV CHRISTI ANCILLA PROPRIIS MANIBVS SEPELIVI.

Spesso il morto favella ai superstiti: VIXI DVN VIXI BENE. JAM MEA PERACTA EST, MOX VESTRA AGETVR FABVLA. VALETE ET PLAVDITE. VIXI ANNIS LXVII (MONTFAUCON, v, supp. 75. 76). PETO ÆCO (*ego*) SYNCRATIVS A BONIS VNIVERSIS, SODALIS, VT SINE BILE REFRIGERETIS SYNCRATIORVM (BUONARROTI, pag. 145), cioè che in pace facciate le inferie de' Sincrazj.

Nè vi mancarono formole imprecatorie contro chi turbasse i sepolcri; residuo del paganesimo:

MALE PEREAT, INSEPVLTVS JACEAT, NON RESVRGAT, CVM JYDA PARTEM HAREAT SI QVIS SEPVLCRVM *hunc* VIOLAVERIT. — NEMO SVVM VEL ALIVM CADAVER SVPER ME MITTAT. QVOD SI HOC PRESVMPSERIT, SIT MALEDICTVS ET IN FERPETVVM ANATHEMAT CONSTRUCTVS.

L'eleganza è minore che nelle etniche, maggiore l'affetto. Gli idiotismi e gli abbondanti errori le mostrano opera del popolo. Per esempio: RONE MEMORIE INNOCENTI AMANTIO QVI VIXIT ANNOS VIII DIES VI QVIESCENTI IN SINVS ABRAHÆ ISAC ET JACOB IN PACE CHRISTI DMNI PS. VIII KAL. JAN.

In un epitafio della martire Severa, dottamente illustrato dal Lupi, dicesi:

CONSOLE CLVDIO ED PATERNO, NONI NOVE
BRIBVS DIE VENERES LVNA XXIII LEVCES
FELIE SEVERE CARESSEMÈ POSVETE ED
ISPIRITO SANCTO TVO, MORTVA ANNOVRM
XXXVI ED MESORON XI DEVRON X.

Fra tanti solecismi, già incontriamo l'ed e l'i efelcistico in *ispirito*. Tale è pure in questa: BELLICA FEDELISSIMA VIRGO IN PACE. In quegli errori noi volemmo vedere una prova della sussistenza d'una lingua vulgare, che allora veniva a prevalere. In una pittura delle catacombe, rappresentante un'agape (BOTTARI, *Pitture*, t. II. tav. 122) si legge; IRENE, DA CALDA — ACAPE, MISCE MI.

Il padre Zaccaria nella *Istituzione antiquaria lapidaria* (Roma 1770 e Venezia 1795), mostrò le iscrizioni cristiane come un altro luogo teologico, e ne fissò le regole ed i criterj. *De veterum christianorum inscriptionum usu in rebus theologicis*.

EDMOND LE BLANT, *Inscriptions chrétiennes de la Gaule antérieures au VII^e siècle, réunies et annotées*. Parigi 1856.

§ 297. — Numismatica cristiana.

Numismatica cristiana dicesi lo studio delle medaglie che portano note cristiane; nel qual novero entrano tutte le pontifizie sino ai dì nostri.

Gl'imperatori non cominciarono a porre simboli cristiani se non dopo Costantino, e perciò la massima parte di tali numismi uscì dalla zecca bisantina. Giovanni Damasceno asserisce che Costantino pel primo effigiò il Cristo nelle sue monete; ma non ne abbiamo. Su quelle di Crispo vedesi il Salvatore in trono fra due figure paludate.

È scritto dagli storici arabi che Giustiniano II, sdegnato col califfo Abd el-Malek perchè nello scrivergli avesse principiato con quel testo del Corano *Di' che vi è un solo Dio*, il minacciò di mandargli monete con leggende che non piacerebbero ai Musulmani. Di ciò offeso, il califfo cominciò a coniar monete proprie, sulle quali di fatto si leggono i testi *Dio è uno, Dio è eterno, non genera e non è generato, e non v'è alcuno simile a lui*; e le lodi di Maometto. Per ricambio Giustiniano cominciò a mettere sulle monete l'effigie del Salvatore, coll'epigrafe I. C. REX REGNANTIVM, e all'imperatore il titolo di SERVVS CHRISTI.

Cristo poi di frequente compare, quando seduto colla destra alzata in atto di benedire, e colla croce nella sinistra; quando in piedi avanti ad una croce e col libro dei Vangeli, come in quelle di Giustiniano II; quando col solo busto, come in quelle di Michele I e II: in quelle di Romano IV Diogene, è ritto in piedi sopra un cuscino, colle mani posate sulla testa di Romano e di Eudossia moglie di lui; in quelle d'Andronico I, egli incorona l'imperatore; in quelle di Teodosio I, è seduto in trono. Anche agli imperatori è spesso posto il nimbo; altre volte sono coronati da una mano che scende dal cielo, o da Cristo stesso.

Le epigrafi notano IC: XC: HIC: XPS: XIS EMANUEL: REX REGNANTIUM: D. N. IHS. CHS: HHSYS XRISTYS NIKA: KYPYE BOHΘH TO SO ΔOYΔO (*sic*). Più spesso evvi il noto monogramma $\chi\rho$, talora coll'acclamazione IN HOC SIGNO VINCES. La croce poi è frequentissima e in forme varie; or sola, ora in mezzo ad una corona d'alloro, o allo scudo: quando accompagnata da stelle o dall'Α Ω, quando in man de' cesari o di Cristo; o sopra il globo, segno dell'impero, o sulle regie corone; e con acclamazioni LVX MVNDI. SALVS MVNDI. DEVS ADIVTA ROMANIS ecc. In una medaglia d'oro di Galla Placidia, la dea Vittoria tiene la croce. Il labaro era insegna antica dei Romani; solo vi fu sovrapposto il monogramma venerato.

Quando, per opposizione all'eresia, s'estese il culto della Vergine, anche l'immagine di essa apparve sui numismi, cominciando da Giovanni I Zimisce; poi fu veduta coll'infante divino in grembo, o in atto di mostrarlo ai Magi; ed ora il bambino posa la mano sul capo dell'imperatore, or con esso tiene il labaro e la croce.

Nè vi mancano santi, come Michele, Demetrio, Giorgio, Eugenio.

OLEARIO, *Prodromus Hagiologie numismaticæ*.

KOELER, *Delicie numismaticæ*.



Questo costume passò poi dai bizantini ad altri regnanti, e massime nel medioevo. Sia d'esempio la presente moneta di Carlo Magno.



ria vergine, come altre città italiane. Delle medaglie papali non si possiede compita la serie che dopo Martino V (-1431).

Viepiù lo fecero le città libere, le quali non avendo dominio di principe, v'improntarono la croce e il santo patrono. Questa forma divenne tanto comune, che ancor diciamo *croce e santi* per indicare il dritto e il rovescio della moneta. Venezia continuò sempre a porre san Marco che investisce il doge; Genova tenne Ma-

§ 298. — Architettura.

Quando dai paurosi nascondigli potè il cristianesimo comparire alla luce del giorno, e acquistare tolleranza poi potenza, man mano che trionfava del culto nemico ne trae a sé gli edifizj, che convertiva ai riti della Redenzione.

Ma piccolo soleva essere il tempio pagano, serbato a pochi e chiuso al vulgo: il nuovo perchè corrispondesse al suo nome (*ecclesia*, radunanza), dovea farsi spaziose tanto, che in carità concorde vi convenissero i fedeli alla preghiera, all'istruzione, alla comunione. Al tempo stesso dovea conservare dell'origine sua, quando la cristianità, sol vigile nel suo terrore, solo sicura nell'oblio, stava nelle cripte e nelle catacombe, e perciò il tempio trionfante dovea erigersi sopra la tomba, associando così il nulla e l'eternità in riti che congiungono i due mondi.

Al primo uopo affaceansi le basiliche (§ 66); e perciò le prime chiese furono modellate su quelle, e ne presero il nome. Al modo di queste erano precedute da un portico di colonne isolate (*narthex*) ove stavano i catecumeni e i penitenti, talvolta chiuso con cortine. Questo poi si sviluppò in un quadrato che racchiudeva un cortile, mediante il quale la casa della preghiera rimaneva meglio isolata dall'abitazione degli uomini.

Di chiese dei primi tre secoli non abbiamo nè vestigia nè descrizione. Nel iv appajono con una certa regolarità, e disposte secondo la triplice divisione dei fedeli in chierici, laici, catecumeni. Nel predetto cortile era una vasca o bacino (*κρήνη*, *φόεζο*, *φείλις*) per le lustrazioni da farsi prima di passare nel santuario. Il portico trovasi ancora, a Roma in San Lorenzo, San Paolo, San Giorgio in Velabro, Santa Maria Transtevere; a Ravenna nell'antica chiesa di Sant'Apollinare in Classe; nella cattedrale di Parenzo in Istria, e in quella di Salerno; e nel Sant'Ambrogio di Milano. Nel vi secolo si posero nell'atrio i fonti battesimali.

Per la *porta speciosa* e talvolta per due o quattro porte laterali entravasi nella nave (*ναός*): destinata ai battezzati laici: v'eran pure ammessi catecumeni dopo la prima istruzione, ma al momento dei misteri congedavansi. La nave era formata da due schiere di colonne, spesso levate da tempj e da edifizj pagani, perciò varie di forma e dimensione, e rese eguali con rozze aggiunte o troncamenti. Sostenevano esse un muro elevato, talora aperto in finestre tonde, su cui appoggiavano le travi del tetto a falde, che copriva o tutto il tempio, o la sola nave di mezzo, mentre sulle ali se ne stendevano due altri minori. Il muro di cinta aprivasi in finestre; ma tutto era liscio, nè alcun oggetto staccavasi dalla superficie piana, eccetto le colonne; donde un aspetto di semplicità e d'armonia. Quivi faceasi la lettura del Vangelo e la cerimonia della comunione, e talvolta la predica dal pulpito (*ζυβωσι*). Trasversalmente la basilica era tagliata da un muro aperto in arcata, o da un cancello, e vi si tirava una cortina durante il sacrificio; di là da essa rimaneva il *santuario* o *sacrarario*, serbato agli anziani (*presbiteri*). Terminava essa col l'abside, destinato al vescovo e al clero.

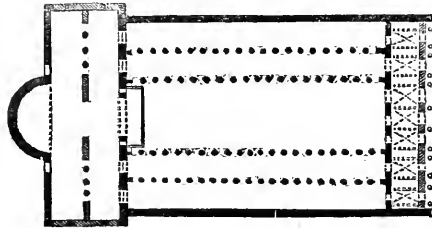
Nella forma generale molte particolari varietà s'introducevano. Ci resta la descrizione della chiesa di Tiro, abbattuta come altre al tempo di Diocleziano, e che, dopo Costantino, que' cittadini vollero riedificare sul luogo stesso, benchè più vasta ed ornata. Chiudeva l'edifizio un muro, al quale s'entrava per un loggiato aperto verso oriente, alto così, che di lontano paresse invitare i fedeli. Da quello si veniva in uno spazioso

cortile quadrato, cinto su ciascun lato da atrj a colonne, ove i catecumeni erano chiusi da ariose gelosie: alle fontane zampillanti in mezzo potevano i fedeli purificarsi. Di là dal cortile incontravasi il pronao con tre porte verso il sole levante, delle quali la mezzana più alta e sfogata, con imposte di rame, legate di ferro e cesellate. Dava questa nella nave maggiore, fiancheggiata da due più umili schiarite da finestre con graticci di legno, artifiziosamente intagliati. La basilica era rilevata e sorretta da colonne più alte che non quelle del peristilio, decorata poi di preziosi lavori, col pavimento di marmo e la copertura di cedro. Un cancello separava i fedeli dal santuario (EUSEBIO, *Hist.* x. 5).

Siccome s'adopravano colonne disuguali, invece d'accorciare le troppo lunghe e rialzare con un piedistallo le brevi, si sbandì l'architrave, e dall'una all'altra gettaronsi archi, che sorgevano immediatamente da esse; metodo forse già conosciuto, ma allora fatto generale.

La basilica di San Paolo fuor delle mura, del secolo iv, corrispondeva appunto alle romane, e massime alla Trajana, se non che alla testa le navi laterali erano tagliate da una trasversale, figurando così una croce. Era in cinque navi, della lunghezza di 118 metri, contando il portico e non l'emiciclo; e 145. 25 compreso quello: e della larghezza di metri 65 da parete a parete. La nave centrale formavasi di due file di venti colonne corintie di marmo pavonazzo, non legate da un architrave dritto ma da archi appoggiati sui capitelli. A 12 metri e mezzo sopra il capitello aprivansi le finestre. I transepti, di metri 72. 25 di lunghezza e 24 di larghezza, erano separati dal resto della chiesa mediante una parete fatta più tardi, forata da quattro porte e un arco trionfale. L'emiciclo in fondo aveva il diametro di 28 metri. Essa cadde bruciata il 21 luglio 1823, ma fu riedificata nelle stesse proporzioni e forme:

L'impostar gli archi sulle colonne fu novità di gran conseguenza nell'architettura, divenendo base della arabica e della gotica. Perocchè i Cristiani, non trovandosi legati a veruna forma rituale, scelsero quella ove l'arte più fosse inoltrata, e con tal modo poterono anche distinguere le loro chiese dai tempj pagani, alla cui costruzione non erano concesse le libertà che nell'uso dell'arco avevano adottate i Romani. Come dunque la colonna era stata carattere dell'architettura antica che da quella determinava gli ordini, della cristiana fu l'arco.



Il cristianesimo prese dalle arti pagane gli ordini architettonici, le proporzioni delle colonne, la purezza de' profili, insomma la parte materiale; per la morale non cercò ispirazioni che dalla fede.

Nel Santuario era la tomba del martire, sopra la quale si celebrava la messa. Talora le reliquie riposavano entro una cripta o sotterraneo, memoria delle primitive catacombe, e detto anche *confessione*. La chiesa stessa qualche volta si erigeva sopra vere catacombe, come San Martino e Silvestro, Santa Cecilia ed altre a Roma; o al sotterraneo davasi la forma di catacomba, come San Nazaro e Celso di Ravenna.

Non era prescritto che le chiese si volgessero all'oriente, e Roma ne ha in tutte le direzioni. Corrispondentemente ai nuovi bisogni, v'era un pulpito per la predica; e talvolta due, uno pel vangelo, uno per l'epistola.

Talora sotto il tetto delle ale facevasi una galleria per le donne (*ὑπερώα*, *matroneum*), le quali, anche quando non vi fosse, tenevansi separate dagli uomini. Un concilio del III secolo dice: « Gli ostiarj si fermino agl'ingressi degli uomini, e le diaconesse a quei delle donne, per vigilarli come i capitani di nave che tengono conto dei passeggeri. Tal era la regola e la forma che si osservava nel Tabernacolo del Testimonio e del tempio di Dio. Se alcuno si troverà seduto in luogo non a lui conveniente, il diacono, come *proreta*, lo ripigli e il conduca al luogo proprio. Perocchè la chiesa è somigliante non solo a nave, ma a greggia: e come i pastori collocano le capre e le pecore secondo la ragione del sesso e dell'età in modo che ogni simile si raduni col suo simile, così nella chiesa i giovani siedano separati; se non v'ha luogo, stiano in piedi: gli adulti

siedano anch'essi in giusto ordine: padri e madri abbiano vicini i loro fanciulli, in piede stanti: le ragazze abbiano possibilmente luogo separato, se no, dopo le donne mature: le maritate e matrone stiano pure distinte: le vergini, le vedove, le vecchie tengano il primo luogo, in piedi o assise. Il diacono presederà alla distribuzione dei posti, sicchè ognuno abbia il suo e non sieda indecentemente: farà pure attenzione che non si ciarli, nè faccia rumore, o si dormicchii o rida o gestisca; dovendo tutti in chiesa contenersi con saviezza, moderazione, vigilanza, e tener le orecchie alla parola di Dio. Tutti poi ad un tempo si levino da sedere, e usciti che sieno i catecumeni e i penitenti, colla faccia verso oriente preghino a Dio che salì sopra il cielo de' cieli, e vi salì verso oriente » (*Sacrorum conciliorum nova et ampliss. collectio, op. Jo. Mansi, t. 1. col. 362*).

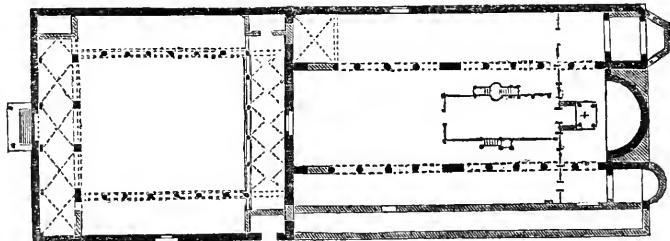
L'altare avea forma quadrata, scoperto, con un baldacchino che copriva il *ciborio* in cui stava il sacro pane, dopo che si prese l'abitudine di serbarlo: e che talora era sospeso entro figure di colombe. Di sifatte se ne conserva qualcuna a Milano.

Le sale quadrate o rotonde che servivano alle basiliche pagane, furono mutate in luoghi di purificazione o in cappelle e in sacristie (*secretaria*) chiamate pure col nome di *paratorium*, *oblationarium*, *sacrarium*, secondo servivano a pararsi, o a deporre le obblazioni o i vasi sacri, sicchè non fossero rinettati e riposti nel *gazophylacium*.

Tredici sono le prime basiliche ricordate a Roma, di cui cinque diconsi patriarcali: vale a dire San Giovanni in Laterano la più antica, San Pietro in Vaticano, San Paolo sulla via Ostiense, Santa Maria Maggiore, San Lorenzo fuor delle mura: le altre otto minori sono la Sessoriana o di Santa Croce di Gerusalemme, San Sebastiano, Santa Maria in Transtevere, San Lorenzo in Damaso, Santa Maria in Cosmedin, la Costantiniana de' Santi Apostoli, l'Eudossiana di San Pietro in Vincoli, e Regina Coeli o Santa Maria del Montesanto.

Sono inoltre notevoli a Roma la basilica di Sant'Agnese, quella di San Clemente, quella di Santa Prassede, distinta per gli arconi che tramezzano la nave maestra; a Ravenna Sant'Apollinare; a Betlemme quella del Santo Sepolcro, edificata da Elena madre di Costantino I.

San Clemente in Roma è una delle meno alterate, ed eccone la pianta:



La navata centrale è larga metri 10.88, lunga 40.28 compreso l'emiciclo; con cortili di metri 14.29 sopra 18.35. Le sedici colonne della navata sono joniche, non striate. La tribuna è elevata metri 4.50 sopra il pavimento della nave. Il coro e i due begli amboni sono del tempo di papa Giovanni VIII.

Non abbiain più dunque le piccole sale del tempio pagano, serbate ai soli sacerdoti, e senza luce. Presto vi si introdussero i vetri, che poi nelle cattedrali gotiche doveano coprire le estesissime finestre.

D'altare servivano dapprima le tombe dei martiri, e perciò si ritenne il rito di farli vuoti; non aveano nè pallio nè tabernacolo, e collocavansi per lo più nel mezzo della chiesa. Costantino fece fare quattro altari d'argento per San Giovanni in Laterano. Quello di Santa Sofia a Costantinopoli era d'oro, argento, cristallo, perle e pietre preziose sminuzzate. Oggi negli altari si colloca una pietra sacra, chiudente qualche reliquia, e portante cinque croci. Un tempo caricavansi di stoffe varie, oggi sol della tovaglia bianca. I vescovi consacrano l'altare; il papa ne consacra taluno da mandare a qualche principe. Altare privilegiato si trova fin al tempo di Pasquale I, che lo concesse

alla chiesa di Santa Prassede in Roma. Quando sieno scompagnati e sdrusciti, gli altari si sconsecrano, levandone la pietra e le reliquie.

J. BUNSEN, *Die Basiliken des christlichen Roms nach ihren Zusammenhänge mit Idee und Geschichte der Kirchenbaukunst*. Monaco 1845. Egli fa del IV secolo San Pietro in Vaticano, San Paolo fuor delle mura; dell'VIII entrante San Grisogono, della seconda metà San Giovanni a porta Latina; del XII Santa Maria Transtevere, Santa Croce in Gerusalemme, Santa Maria Araceli.

A. ZESTERMANN, *Die antiken und die christlichen Basiliken nach ihrer Entstehung, Ausbildung und Beziehung zu einander dargestellt*. Lipsia 1847.

L. CANINA, *Ricerche sull'architettura più propria de' tempi cristiani, basate sulle primitive istituzioni ecclesiastiche, e dimostrate tanto co' più insigni vetusti edifizj sacri, quanto con alcuni esempj d'applicazione*; ediz. II, con 143 tavole. Roma 1846.

Calcolano essersi fabbricate in Roma

nel secolo	n	chiese	2	nel secolo	chiese	7
III	»	9		XII	»	8
IV	»	47		XIII	»	46
V	»	8		XIV	»	8
VI	»	42		XV	»	50
VII	»	5		XVI	»	95
VIII	»	44		XVII	»	62
IX	»	7		XVIII	»	7
X	»	4				

Basilica si dissero anche i palazzi del Comune nelle repubbliche italiane, specialmente a Padova, a Brescia, e la famosa a Vicenza, cinta di ricchi loggiati dal Palladio.

§ 299. — Battisteri.

Degli edifizj rotondi pagani si giovò la Chiesa per ridurli a battisteri, o cappelle funerarie. Anzi più propriamente faceansi rotonde quest'ultime, ad imitazione di quella destinata da Costantino per Costanza in Roma, e nel cui centro stava il sarcofago di lei, di porfido con scene di vendemmia, che ora si ammira nel museo Vaticano. Santo Stefano rotondo a Roma fu consacrato al cristianesimo da papa Simplicio verso il 470, poi nel 1453 ridotto alla disposizione presente.

Pei battisteri prediligevasi la forma ottagonale, qual si vede in molti per Italia. Il battistero sontuoso di Costantino in Roma nel suo palazzo Laterano esiste ancora, con colonne e membri architettonici tolti da edifizj pagani, e senza unità di stile nè di proporzioni; è di pianta ottagonale con un portico avanti, e nel mezzo sfondasi un bacino pure ottagonale, a cui si scende per varj scaglioni: ora si riserba pei battesimi amministrati dal papa. A tale uso furono pure mutate in Roma le terme pubbliche, il bagno del senatore Novato, e quel di Santa Cecilia, or chiuso nella bella chiesa di questa santa. Leone III fabbricò quello di Sant'Andrea, ottagonale, colla fonte circondata da colonne di porfido, in mezzo alla quale sorgeva un cippo con un agnello d'argento che versava acqua. Alle donne servivano battisteri distinti e diaconesse.

Annessi al tempio, oltre il battistero, il segretario o diaconico magno, e il gazofilacio, eranvi anche i *pastofoij* per abitarvi le persone addette alla chiesa. V'avea pure ospizj ove ricevere poveri e pellegrini. Il secondo concilio ecumenico di Costantinopoli (353) ordinò vi fossero unite scuole, e a queste naturalmente le biblioteche.

§ 300. — Architettura bisantina e gotica.

Anche quando l'architettura cristiana ebbe toccato il suo apogeo, non si dipartì da quelle forme primitive: la lombarda, la normanda, la gotica conservarono gli archi volti sulle colonne; solo vi crebbero solidità e ricchezza; sostituirono alle soffitte di travi la volta di pietre e di mattoni; e combinarono la forza e la leggerezza richieste dalla parte tecnica, colla bellezza e coll'idea estetica.

L'arco era indubitatamente conosciuto anche dai Greci, e lo praticarono in edifizj antichissimi, come nella camera di Minia ad Orcomene, e nel tesoro di Atreo a Micene (§ 38). Però non vi divenne mai comune, a segno che nè tampoco ebbe un nome proprio in una lingua tanto pieghevole e doviziosa. I Romani, probabilmente istruiti dagli Etruschi, l'adoprarono riccamente, ma era ancora legato alla forma ed alle proporzioni greche. Il bisogno di coprire vasti spazj come le basiliche, dove le troppo vicine colonne

erano d'ingombro, e dove alle troppo larghe non sarebbesi potuto imporre un architrave di pietra, insegnò a impostare l'arco direttamente sulla colonna; sistema che i puristi disapprovano.

Già era questo un progresso, poichè copriva maggiore spazio con minori materiali; ma poi coi Cristiani l'arte si affrancò viepiù dalle regole greche. Si conservarono le colonne e si tolsero spesso da monumenti anteriori, come costumavano i Romani: ma l'istinto e la necessità portarono molte variazioni, carattere delle quali fu la libertà dell'arco.

Trasportata la sede dell'impero a Costantinopoli, la città volle ornarsi di capolavori come l'antica Roma. Adunque vi si edificarono chiese: ma colà nè avevano fabbriche anteriori da volgere a quest'uso, nè tanta abbondanza di materiali antichi; sicchè l'architettura prese un carattere più libero. Questo fu espresso dall'arco arditto, che, invece de' lunghi colonnati, congiungeva i quattro angoli d'un vasto quadrato; e i pennacchi di essi archi eran disposti in maniera, da formare una base su cui ergeasi la cupola, fatta di tubi cilindrici. Quattro mezz cupole chiudevano i quattro arconi, venendo a formar la croce che si dice greca, cioè a braccia eguali, prodotta dal quadrato della base del cubo, e dallo sviluppo orizzontale delle quattro sue faccie perpendicolari, onde aveasi nel piano l'espressione simbolica del dogma della trinità, sì la lunghezza che la larghezza essendo di tre unità. Ne' due bracci laterali poneansi le tribune per le donne, quella in fondo serviva di santuario: alla anteriore precedeva il portico o il cortile. Questa disposizione arcuata, che staccavasi affatto dalle linee rette della Grecia, era complicata con altri absidi, altre cupolette, che alteravano la semplicità primitiva. La chiesa di Santa Sofia n'è il tipo principale, ornatissima di fregi tratti da tempi di tutte le religioni pagane, e rivestita di mosaici. Più volte ricostruita, non ne resta che il nucleo, ma basta a provare come l'architettura, al tempo di Giustiniano, avesse in Oriente ben più ardimento e mezzi d'esecuzione, che non in Occidente; e che allora cominciassi ad abbandonar la forma, che ancora era generale a tutta la cristianità, per introdur quella che troppo vagamente fu detta *bisantina*, distinta per una maggior ricchezza di stile.



L'arco non fu più necessariamente semicircolare, ma allungò la parte inferiore, quasi per raggiunger le colonne quando troppo basse. L'intersecazione degli archi alle volte presentò la prima sembianza dell'arco spezzato o acuto. Talvolta nel vano dell'arco si dispose una fila di colonne, sostenenti altri archi minori o nicchie. Fu quest'architettura romano-lombarda, che combinata coll'araba, originò la gotica.

Allora parve che solo colla sommità delle torri e delle guglie potessero le cattedrali portare fin al cielo l'omaggio universale dell'amore e della fede vittoriosa dei Cristiani: tutto convenne si elevasse, si slanciasse. Nell'immensa varietà a cui il gotico si presta più che gli ordini greci, sebbene a scapito dell'unità d'impressione, regna però un costante sistema, il quale in parte attiene alla forma delle prime basiliche cristiane, in parte a certi algorismi, arcano massonico. Al triangolo riferivasi l'elevazione delle cattedrali. Tipi nuovi vi si adattavano, ma desunti dalla natura e dai climi nostri, come le foglie della quercia o del faggio, della fragola, il trifoglio, il prezzemolo, il cavolo: la rosa vi fa la parte che la palma nell'architettura araba, o nella cinese la corolla rovesciata. Di tal modo nasceva un'arte libera, non però disordinata; e se non vuol chiamarsi arte perchè condannata dai maestri, si chiami un sentimento dell'infinito, un'aspirazione religiosa.

PROCOPIO, *De aedificiis Justiniani*.

A. MARCK, *An Christiani prima aetate apostolica publicas sacrorum conventuum aedes habuerint*. Francker 1768.

G. WALCK, *De ecclesiis domesticis Christianorum apostolicorum*. Jena 1752.

J. G. GUTENSOHN, e J. M. KNAPP, *Denkmale der christlichen Religion, oder Sammlung der ältesten christlichen Kirchen oder Basiliken Roms vom vierten bis zum dreizehnten Jahrhundert*. Roma 1822.

A. PELLICCI, *De christianæ Ecclesie primæ, mediæ et novissimæ aetatis politia*, Napoli 1777; Verecchi 1788, con note di Renzi; poi Colonia 1829.

STIEGLITZ, *Ueber die gotische Architecture*.

WARTON, *Essay of gothic architecture*.

BLOXAM, *Monumental architect. sculpt.*

BOISSERÉE, *Essai sur la description du temple de Saint Graal*. Monaco 1854.

— *Histoire et description de la cathédrale de Cologne*. Parigi 1825.

MILNER, *Trattato dell'archit. ecclesiast. in Inghilterra*.

- BRITTON, *Architectural antiquities of Great Britain. Chronical and historical illustration of the ancient ecclesiastical architecture of Great Britain.*
- PUGIN, *Specimen of gothic architecture, selected from various ancient edifices in England.*
- WILLIS, *Remarks on the architecture of the middle age, especially of Italy.* Cambridge 1855.
- WEWEL, *Architect. notes of german churches.* Ivi 1855.
- CAUMONT, *Histoire sommaire de l'architecture religieuse, civile et militaire au moyen-âge.* Caen 1857. *Le moyen-âge monumental et archéologique . . . d'après le dessin de M. Chapuy.* Parigi 1840.
- KUGLER, *Vorlesung über die System des Kirchenbaues.* Berlino 1845.
- ADOLPHE BERTY, *Dictionnaire de l'architecture du moyen-âge.* Parigi 1845.
- P. SCHMIDT, *L'architecte des monuments religieux.* Ivi 1845.
- L. KLENZE, *Anweisung zur Architect. des Christ. Cultus.*
- HEIDELOFF, *Die Bauhütte des Mittelalters in Deutschland.* Norimberga 1844; importante per sapere le cognizioni de' Franchimuratori, al che serve pure
- J. RENOUVIER, e A. RICHARD, *Des maîtres de pierres et des autres artistes gotiques de Montpellier.* Montpellier 1844.
- A. COUCHAND, *Eglises bysantines en Grèce.* Parigi 1842.
- Manuel des connaissances utiles aux ecclésiastiques sur divers objets d'art, notamment sur l'architecture des édifices religieux anciens et modernes, et sur les constructions et réparations d'églises.* Lione 1858.
- A dictionary of the architecture and archeology of the middle age; including word used by ancient and modern authors in treating of architectural and other antiquities etc.* by JOHN BRITTON. Londra 1858.
- F. QUAST, *Ueber form. Einrichtung und Ausschmückung der ältesten christlichen Kirchen. — Die Basilica der alten Christlichen.*
- e il cap. xxv del Libro XII della nostra Storia Universale.

§ 501. — Utile dell'archeologia cristiana.

Se tutti credono importantissimo lo studio di quella che chiamammo età eroica del cristianesimo, bisognerà giudicare principalissima dell'archeologia la parte che riguarda le antichità cristiane. Disse Reinesio (*Var. Lect.* p. 151) che *antiquitatis christianæ particula quaecumque quavis pagana est nobilior honorabiliorque.*

E per vero, anche lasciando a parte la santità, esse ci mettono sott'occhio il più decisivo tempo della storia, il passaggio da una a tutt'altra civiltà. Quindi in esse appare l'opera di artisti cresciuti nelle idee pagane, e che da queste si separavano solo per le credenze; onde rimangono in parte testimonio del vivere antico. Venendo poi l'arti a mani vulgari, lo studio della forma soccombeva, quanto acquistava prevalenza l'idea; talchè si mostra meno l'artista, ma meglio l'uomo, il più nobile oggetto di tutti gli studj.

La chiesa cristiana ha ben altra significazione che il tempio pagano, e porta in sè un movimento perpetuo di vita e di rinnovazione, mercè quei legami che uniscono l'uomo alla casa di Dio nel battesimo, nella comunione, nel matrimonio, nelle esequie; in somma in tutte le solennità della vita. Laonde nell'arte cristiana più che in altra parte si potrà dimostrare come l'archeologia non sia scienza morta, di pura speculazione; ma che guida a risultamenti pratici, studia la materia non men che la forma, e tutto avvisa collo spirito, e così conduce al vero. Essa toglierà dall'anarchia oggi dominante, farà riconoscere l'assurdità dell'adottare un'arte che è d'altri elimi, d'altri costumi, d'altre opinioni; essa rigenererà un'arte nazionale; e alle pallide riproduzioni di monumenti ormai senza senso, di costruzioni costose, incommode e non belle perchè non vere, surrognerà di quelle che rappresentano la società e le credenze odierne.

Quanto l'arte antica s'abbella nell'unità, tanto la moderna nella varietà; quella in armonia, questa in grandezza; quella accontenta; questa eleva.

A coloro che saviamente richiamano l'arte verso la sublime sua destinazione, e credono che essa deva esprimere idee, ancor più che riprodurre forme, e di queste servirsi soltanto come linguaggio, mandando lo spirito che pensa innanzi alla mano che lavora, giovì però ricordare che altro è la preferenza, altro l'esclusione; che carattere del progresso moderno è il non repudiare verun passo dell'antico. Ma ciò non porti a quel falso eclettismo, che, col pretesto di scegliere il meglio, neglige il carattere, e tradisce così quell'unità, da cui deriva nella scienza il vero, nella vita il buono, e nelle arti il bello. Perocchè le grandi opere non nascono che dalla fede; e la coscienza è l'ispirazione degli artisti di prima schiera.

N.B. Col 1863 il cav. De-Rossi cominciò a Roma un *Bullettino d'Archeologia Cristiana,*

CAPO UNDECIMO

ESCURSIONE ARCHEOLOGICA

§ 502. — Raccolte e musei.

Lo studio più profittevole delle antichità è quello che si fa sopra i monumenti. Gli architettonici per la più parte durano colà dove furono eretti; ma alcune parti di essi, e le produzioni plastiche o di disegno cambiarono spesso di luogo, per effetto della vittoria o della curiosità scientifica. Già Sansone portava alla sua città le porte di Gaza; i Filistei toglievano l'arca e gli altri ornamenti dal tempio d'Israele; e Serse da Atene le statue di Armodio e di Aristogitone: Roma si popolò colle spoglie della Grecia: molte di queste furono, colla sede dell'Impero, trasportate a Bisanzio, dove, al tempo di Giustiniano, vedeano 427 statue di antichi artisti sulla sola piazza di Santa Sofia. Buona parte di queste andarono a male ripetuti incendj, poi gl'iconoclasti e i Barbari; infine i Crociati o sprezzandole le rompevano, e conoscendole le rubavano. Molti tempi furono pure devastati dalla devozione, massime in Oriente e anche per ordine imperiale dopo Teodosio. Una sistematica espilazione fu veduta ai dì nostri, la quale se si fosse perpetuata, avrebbe risparmiato agli studiosi d'andar a cercare in parti lontane gl'immortali lavori. Nella pace succeduta, città e principi gareggiarono d'aver le raccolte più insigni, e oltre gli acquisti o le concentrazioni, la terra parve aprirsi per abbondare di donativi. Dacchè gli studj classici allargarono la vista e abbracciarono altri paesi che la Grecia e Roma, infinite antichità produssero l'Egitto e l'India, la Toscana e il resto d'Italia, l'Asia Minore e la Grande, e talvolta paesi donde meno se n'aspetterebbe; fra cui basti nominare l'America, che ogni dì smentisce il titolo che le si applicò di Nuovo mondo.

I luoghi destinati a conservare le raccolte antichità e le opere d'arte chiamansi *gabinetti* o *gallerie* con voci moderne, e *musei* con una voce antica, dedotta dall'edifizio (*μουσειον*) in cui Tolomeo Filadelfo nel 280 av. C., poi i suoi successori'aveano adunato ad Alessandria i cultori e gli stromenti d'ogni scienza.

Musei nel senso odierno non conobbero gli antichi, pe' quali l'arte era intimamente congiunta colla vita, per modo che i capolavori si trovavano nelle terme, nei palazzi, nelle basiliche, nelle ville. Grandi conserve di preziosità doveano farsi presso a tempj, come quello d'Efeso, l'Ereò di Samo, il Didimeo di Mileto, e in Olimpia. Nelle città greche v'avea coperti e vie, specialmente ornati dall'arte; come in Atene il Pecile e il Portico presso i Propilei, il Lesche de' Gnidj, altri Pecili a Sparta e ad Olimpia. Strabone trovava il tempio di Samo convertito in pinacoteca. Agrippa avrebbe voluto che tutti i quadri e le statue fossero alla pubblica vista, mentre si sa che talvolta le più preziose mancavano perfino della luce diurna. Ben in qualche iscrizione meno antica leggesi *SIGNA TRANSLATA EX ABDITIS LOCIS IN CELEBRITATE THERMARVM*; e molte statue erano riunite nel portico di Ottavia, busti di dotti negli studj pubblici, e altri monumenti ne' circhi.

Alcuni ricchi avevano raccolte di quadri o d'anelli; e Cicerone, che se ne mostra passionato, comprò quattro colonne per una sua villa, più caro che non fosse costato l'intero tempio di Giove; Scauro ornò il suo teatro con una infinità di colonne e di

statue; una dactilotecca fu consacrata da Giulio Cesare nel tempio di Venere Genitrice; vero museo poteva essere considerata la villa di Adriano a Tivoli.

E già nelle loro raccolte apparivano di quelle imposture che fecer ridicole alcune moderne. Due città di Cappadocia mostravano ciascuna la spada da cui fu trafitta Ifigenia (DIONE, lib. 35); in un tempio della Lidia si mostrava una lettera scritta da Sarpedone mentre guerreggiava a Troja (PLINIO, *Hist. nat.* xiii. 13); e a Metaponto i ferri con cui Epeo lavorò il cavallo di Troja (GIUSTINO, lib. xx). I denti del cinghiale Caledonio, custoditi in Arcadia, ne furono trasportati da Augusto (PAUSANIA, lib. viii); così da Joppe di Giudea Emilio Scauro portò a Roma delle ossa del mostro marino a cui era stata esposta Andromeda; lo narra Plinio: e Solino (cap. 36) aggiunge, che in quella città serbavasi il sasso colle impronte delle catene, a cui essa Andromeda fu legata. In Isparta poi era sospeso a un tempio l'ovo partorito da Leda (PAUSANIA, lib. viii); e Procopio (*De bello got.* iv. 22) descrive la nave su cui Enea venne in Italia, qual conservavasi a Roma. Luciano deride Neanto figlio del tiranno Pittaco, che a prezzo ingente comprò la lira di Orfeo; un altro per trentamila dramme la lucerna d'Epitteto.

Ne' musei lo studio è ajutato dall'unione di tanti materiali; ma vi manca l'espressione che traggono dai luoghi proprj cui furono destinati. Così il gabinetto anatomico esibisce le varie parti della mirabile macchina umana, non quell'accordo che costituisce l'inesplicabile magistero della vita.

§ 303. — Atene.

Pausania, illustre scrittore, verso il 170 d. C. visitava la Grecia descrivendone i capi d'arte. E noi, sulle orme di esso e d'altri archeologi, vorremo osservarne i luoghi principali.

Di Atene, così denominata da Atena o Pallade, l'*Acropoli* o cittadella primitiva era stata fondata da Cecrope s'una collina, al cui piede stendeano l'*Astuo* o città propria, compreso il colle dell'*Areopago*, e parte di quelli detti Museo e Licabetto, fra' quali e l'*Acropoli* scendea la valle del Ceramico interno.

Presso la porta del Pireo verso il Ceramico interno era l'edifizio per allestire le pompe; poi la cella di Cerere, colle statue di essa, di Proserpina e di Jacco Daduco, lavori di Prassitele, e un Nettuno a cavallo; poi un sontuoso portico preceduto da statue di bronzo; e un altro dove tempj, il ginnasio di Mercurio, la casa di Polizone consacrata poi a Bacco Cantante, dove Eubulide dedicò le statue sue di Atena Peonia, di Giove, di Mnemosine, delle Muse, d'Apollo, e un Acrato in bassorilievo; quindi una camera dov'era effigiato il convito d'Amfizione agli Dei. Nel Ceramico, a dritta s'apriva il Basilico, o portico regio, sul cui colmo era in terra cotta rappresentato Teseo in atto di lanciar nel mare Scirone, ed Emera che rapiva Cefalo: là presso erano le statue di Conone, Timoteo, Evagora re di Cipro, Giove Eleuterio, ed Adriano. Dietro al portico regio si entrava in un altro, ove erano rappresentati Teseo, la Democrazia, il Popolo, e la battaglia degli Ateniesi a Mantinea, opere di Eufanore. Vicino era la cella d'Apollo Patrio, col nume dallo stesso Eufanore rappresentato, e con due statue di Apollo, opera di Leocare e di Calamide. Seguivano il tempio della Madre degli Dei, colla statua di Fidia; e la sala del consiglio de' Cinquecento, dove una statua antica di Giove Consigliere, un Apollo opera di Pisia, il Popolo scultura di Lisone, i Legislatori pittura di Protogene Cunnio e Callippo pittura di Olbiade.

Presso a questa sala fu il tolo, edifizio rotondo che conteneva statue non grandi d'argento; e più in alto incontravansi le immagini degli eroi eponimi, cioè che aveano dato il nome alle tribù di Atene; ed erano Iptooonte, Antioco, Ajace Telamonio, Leone, Eretteo, Egeo, Oineo, Acamante, Cecrope, Pandione, Atalo, Tolomeo, Adriano. Dipoi si trovavano le statue di Amfiarao, della Pace con Pluto infante, e quelle di bronzo di Licurgo ateniese, di Callia e di Demostene. Quest'ultima stava presso al tempio di Marte, dove se ne vedeano due di Venere ed una di Marte, lavoro di Alcamene; Pallade, opera di Locro pario; e Bellona, scultura de' figli di Prassitele: intorno alla cella erano disposte quelle di Ercole, Teseo, Apollo colla chioma stretta da una tenia, Calade il legislatore, Pinnaro, Armodio ed Aristogitone:

alcune erano lavoro di Crizia, ma le più antiche di Antenore. Quindi s'incontrava l'Odeo, dinanzi al cui ingresso erano le statue de' Tolomei Filometore, Filadelfo e Sotere; di Arsinoe sorella del Filadelfo, e di Pirro re di Epiro; dentro, fra le altre, ammiravasi specialmente un Bacco. Presso all'Odeo era la fonte Enneacrune o dei nove zampilli, in tal forma ridotta da Pisistrato; di là dalla quale erano due celle, una sacra a Cerere e alla figlia, l'altra a Trittolemo: dinanzi a quest'ultima vedevasi un bue di bronzo, presso cui Epimenide assiso. Alquanto più oltre era il tempio di Euclea, edificato colle spoglie de' Persiani spenti a Maratona.

Oltre il Ceramico e il Basilico era la cella sacra a Vulcano, dove vedevasi presso la statua del nume quella di Pallade con occhi azzurri. Vicino era il tempio di Venere Urania con statua di marmo pario, opera di Fidia. Dirigendosi al Pecile, incontravansi un Mercurio Agoreo, e una porta ornata d'un trofeo per la vittoria degli Ateniesi sopra Plistarco fratello di Cassandro. Seguiva esso Pecile o Vario, portico sontuoso, così detto perchè Polignoto e Paneno vi aveano dipinto la pugna di Oeneo fra gli Ateniesi ed i Lacedemoni, quella di Teseo colle Amazzoni, la presa di Troja ed il consiglio dei re, e la battaglia di Maratona. Vi si conservavano scudi tolti dagli Ateniesi agli Oenei e ai Lacedemoni, e dinanzi ad esso le statue di bronzo di Solone e di Seleuco. Per quello che ha il nome vulgare di tempio o portico d'Angusto entravasi nel Foro, dove fra altri oggetti insigni meritava attenzione l'ara della Misericordia: non lungi era il ginnasio di Tolomeo, con ermi di marmo e l'immagine in bronzo di Tolomeo, insieme con quelle del re Giuba e del filosofo Crisippo: ne rimangono pochi avanzi. Presso era il tempio di Teseo, con pitture insigni di Micone: cioè la pugna degli Ateniesi contro le Amazzoni e de' Lapiti coi Centauri, e Teseo che tornava dal fondo del mare coll'anello gittatovi da Minosse ed una corona d'oro avuta da Anfitrite: tempio eretto il 476 da Cimone, allorchè, conquistata Sciro, trasportò in Atene le ceneri di quell'eroe.

Di là uscivasi per la porta Dipila al Ceramico esterno ed all'Accademia, podere donato al pubblico da Accademo, e immortalato dalle lezioni di Platone: a' tempi di Pausania era divenuto un ginnasio. La via n'era abbellita di monumenti e sepoleri: trovavasi primieramente il recinto sacro a Diana, dove i simulacri di legno della Dea avevano il nome di Arista e Callista; dopo il tempio non grande di Bacco incontravasi una serie di sepoleri d'uomini illustri, o d'Ateniesi e alleati morti nelle battaglie, come Trasibulo, Pericle, Cabria, Formione, Clistene, Melesandro, Apollodoro, Conone, Timoteo, Zenone, Crisippo, Nicia, Armodio ed Aristogitone, Elialte, Licurgo l'oratore; quello di Platone era un poco più oltre dell'Accademia, ma in questa medesima direzione. Davanti all'Accademia sorgeva l'ara dell'Amore: dentro, quelle di Prometeo, delle Muse, di Mercurio, di Pallade e di Ercole, e il secondo olivo nato nell'Attica. Il sito dell'Accademia si riscontra nel bosco degli olivi, circa un miglio da Atene nella direzione di Sepolia; ma de' monumenti menzionati da Pausania non è più nulla. Non lungi dall'Accademia verso settentrione era la torre di Timone il Misanthropo, e dieci stadj da Atene fu il Colle equestre (*Colonus Hippios*), celebre per l'antico bosco e tempio di Nettuno Equestre, arso nella guerra di Antigono, e del quale non rimaneva ai tempi di Pausania se non l'ara sacra a Nettuno e Minerva Equestre: ivi pure vedevasi l'eroe di Piritoo, Teseo, Edipo ed Adrasto. Ritornando verso il Pecile incontravasi il tempio de' Dioscuri, o Anaceo, dove Polignoto avea rappresentato le loro nozze colle figlie di Leucippo, e Micone gli Argonauti. Di là era il recinto sacro di Agraulo, alle falde dell'Acropoli, dove i Persiani erano saliti alla cittadella; e vicino, il Pritaneo, dove le leggi incise di Solone, le statue della Pace, di Vesta, del pancraziaste Autolico, e di Milziade e Temistocle, cangiate in quelle d'Augusto e Lisimaco. Ne' contorni del Pritaneo fra questo edificio ed il Foro rimane ancora la torre, o clessidra, ed anemoscopio (*Torre dei venti*) di Andronico Cirreste.

Volgendo verso la città bassa e l'Adrianea, trovavasi primieramente il tempio di Serapide, divinità introdotta in Atene da Tolomeo; quindi il luogo donde Piritoo e Teseo eransi mossi per Sparta e per la Tesprozia; ivi presso la cella sacra a Lucina, col simulacro velato sino alla punta dei piedi: in essa vedevansi due statue cretesi, dono di Fedra, e la antichissima di Erisittone, venuta da Delo. Di là giungevasi al gran tempio di Giove Olimpico, che avea quattro stadj di circuito, cominciato dai tempi più antichi, continuato da Antioco, spogliato delle colonne da Silla, compiuto e magnificamente

adornato da Adriano. La statua del nume era d'oro e avorio: presso di essa erano due immagini d'Adriano di marmo tasio, e due di egizio: intorno al tempio, rimpetto a ciascuna colonna, altrettante immagini di lui in bronzo innalzategli dalle colonie, molte altre eretegli dalle città, ed un colosso dedicatogli da Atene dinanzi all'opistodomo. Dentro avevasi un Giove di bronzo molto antico, una vecchia edicola di Saturno e Rea; e in uno spazio chiamato Olimpico si mostrava lo spazio, pel quale era partita l'acqua del diluvio di Deucalione: ivi pure la statua d'Isocrate sopra un cippo, e tre Persiani di marmo frigio sostenenti un tripode. A poca distanza dal tempio indicavasi il sepolcro di Deucalione, fondatore del tempio primitivo. Forse ne' contorni sorsero la maggior parte delle altre magnifiche fabbriche di Adriano, cioè la cella di Giunone e di Giove Panellenio; un portico di conventi colonne di marmo frigio, contenente una biblioteca divisa in varie sale, e statue e volte dorate, e muri rivestiti esteriormente di marmo frigio, internamente di alabastro; ed un ginnasio ornato di cento colonne di marmo numidico.

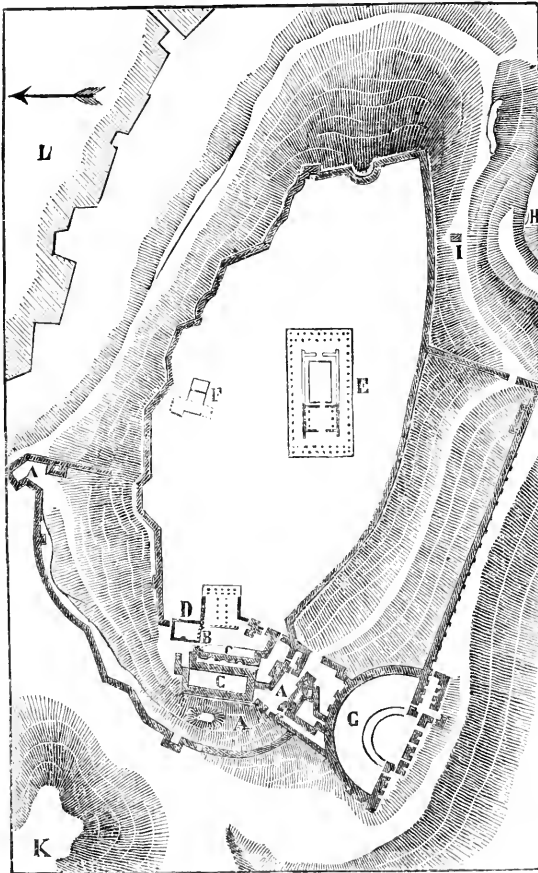
Dopo il Giove Olimpico, s'incontrava una statua di Apollo Pitio, e quindi un tempio di Apollo Delfinio, donde entravasi nella via degli Orti, dove una cella sacra a Venere, con una statua insigne di Alcamene; e presso un erme di Venere Urania. Di là passavasi al tempio di Ercole Cinosarge, in cui erano le are d'Ercole, Ebe, Alcmena e Jolao. Il Liceo, ginnasio sacro particolarmente ad Apollo, fu edificato da Licurgo figlio di Licofrone retore, dietro al quale era il monumento di Niso. Giungevasi dipoi all'Illiso, sulla cui riva si vedeva l'ara delle Muse Illiadi, ed ivi presso il luogo dove morì Codro ultimo re di Atene. Di là dall'Illiso la contrada appellavasi *Agroæ*, ed era fuori della città: ivi il tempio di Diana Agrotera, ed il bello stadio fabbricato da Erode Attico, tutto di marmo pentelico.

Atene comprendeva due colline intiere, cioè l'Acropoli e l'Areopago; due in parte, cioè il Museo, e quella detta Pnix dai moderni, e dagli antichi il Licabetto. Sopra questo non citansi altre fabbriche che il Pnix, destinato da Solone per le adunanze pubbliche: sul Museo, chiuso dentro la città da Demetrio, non si nomina che il sepolcro di Filopappo siro, che fiorì a' tempi di Trajano, e che ancora si vede. Amendue questi colli coprono Atene verso occidente. Fra il Licabetto e l'Acropoli sorge l'Areopago, celebre pel tribunale che vi si adunava, coll'ara di Pallade Arèa, dedicata da Oreste; le pietre della Contumelia e dell'Impudenza, dove assidevasi l'accusatore ed il reo; il tempio delle Erinni, in cui il sepolcro di Edipo.

Prima di salire all'Acropoli, vogliossi descrivere i monumenti alle sue falde fuori del recinto che la divideva dalla città. Movendo dal Pritaneo entravasi in una via denominata dai tripodi di bronzo che ornavano la sommità de' tempietti, contenenti oggetti d'arte molto stimati, come il Satiro di Prassitele. Uno elegante d'ordine corintio ne resta, cui il vulgo dà il nome di *Lanterna di Demostene* per la sua forma; ed un altro men ornato, di ordine dorico più in alto. Trovavasi poscia due tempj di Bacco: nel primo era un gruppo rappresentante un Fannetto che dava bere al nume, e un Bacco, e un Amore di Imilo; nell'altro tempio che guardavasi come il più antico, era presso al teatro di Bacco, e conteneva due edicole e due statue del nume, l'una detta di Bacco Eleuterese, l'altra, opera di Alcamene, d'oro e d'avorio; e dipinti Bacco che portava Vulcano in cielo, la punizione di Penteo e di Licurgo, e l'incontro di Bacco con Arianna. Presso era l'Odeo di Pericle, imitante la tenda di Serse, ed il teatro antico di Atene, denominato di Bacco per la vicinanza del tempio; questo aveva ritratti di poeti tragici e comici, fra' quali particolarmente Eschilo, Euripide, Sofocle e Menandro. Dell'Odeo, incendiato da Silla e ricostruito posteriormente, ancora si distingue il sito; il teatro pure si riconosce, come anche quello edificato sopra questa medesima falda da Erode Attico, il quale conserva gran parte della scena. Stanno sotto il muro della cittadella a mezzodi, detta di Noto: sopra questo muro, ove domina il teatro di Bacco, era espressa l'egida col teschio di Medusa dorato; ed ivi era pure una spelunca coronata da un tripode, nella quale erano scolpiti Apollo e Diana in atto di saettare i Niobidi: forse la stessa convertita in chiesa col nome di *Panagia Spiliotissa*. Trovavasi dipoi il sepolcro di Calo, nipote e discepolo di Dedalo; e quindi il tempio d'Esculapio, ornato delle statue del nume e de' suoi figliuoli, e di pitture. Seguivano la cella di Temide, dinanzi alla quale vedevasi il monumento d'Ippolito; le statue di Venere Pandemia, e della

Persuasione; il tempio della Terra Curotrofe e di Cerere Cloe, presso il quale era l'ingresso magnifico nell'Acropoli. Di là da essi trovavasi una sorgente, ed una spelunca consacrata a Pan, la quale ancora si riconosce.

L'Acropoli è una collina di forma ellittica, estesa in lunghezza da oriente ad occidente, dirupata e cinta di mura da tutte parti, soltanto accessibile verso occidente dove tuttora è l'entrata. Attribuisvasi ad Agrola ed Iperbio pelasgi una parte della mura che cingeva; il resto era opera di Cimone figliuolo di Milziade: oggi non ne rimangono tracce visibili. L'ingresso era ornato di un portico esastilo di colonne doriche, detto Propilei, che oggi trovasi coperto fra moderne fortificazioni. Era stato costruito per ordine di Pericle, con architettura di Mnesicle: aveva a destra e sinistra statue di cavalieri, che alcuni credevano rappresentassero i figli di Senofonte. A destra era il tempio della Vittoria, dove mostravasi il sito della morte di Egeo; a manca una sala con pitture di Polignoto, il quale vi avea rappresentato Ulisse che prendeva l'arco di Filottete, Diomede che rapiva il Palladio, Oreste che uccideva Egisto, Pilade che metteva a morte i figli di Nauplio; Polissena alla tomba di Achille, ed Ulisse presso a Nausicaa




Pianta dell'Acropoli d'Atene.

AA sentiero sinuoso che mena all'interno della cittadella. — B colonnato de' Propilei. — CC batterie costrutte dai Turchi. — D avanzi del tempio della Vittoria. — E Partenone. — F tempj di Atena Poliade e di Ereteo. — G teatro di Bacco. — H Odeo di Pericle. — I monumento di Trasillo. — K colle dell'Areopago. — L luogo della città moderna.


in Corcira. Altre pitture di ignoto raffiguravano Alcibiade coi contrassegni della vittoria nemea, Perseo che recava a Polidette il capo di Medusa, un ragazzo che portava le idrie, e il poeta Museo: inoltre un lottatore, dipinto da Timeneto. Presso ai Propilei dentro alla cittadella offrivasi allo sguardo il Mercurio Propileo, e le Grazie, sculture del celebre Socrate. Da questo punto avviandosi verso il Partenone incontravasi una lionessa di bronzo, simbolo di Leena, uccisa da Ippia figlio di Pisistrato: seguiva una Venere, dono di Callia e lavoro di Calamide; un'immagine di Diitrefe ferito di saette; vicino alla quale le statue d'Igea e di Atena Igiea. Mostravasi poi il seggio di Cacco; Licio garzone, con un vaso d'acqua lustrale, statua in bronzo di Mirone; e Perseo, del medesimo artefice. Poi il tempio di Diana Brauronia, colla statua della dea per Prassitele; la figura in bronzo del cavallo di Epeo; e parecchie statue pedestri, fra le quali particolarmente Epicarino opera di

Crizia, Enobio che fece chiamare Tucidide dall'esiglio, Ermolico pancraziaste, Formione figlio di Azopico, Seguivano vari gruppi: Atena in atto di battere Marsia; Teseo che lottava col Minotauro; Frisso coll'aricie, nel momento che lo sacrificava ad un nume; Ercole che strozzava i dragoni; e Atena che nasceva dal capo di Giove. Poscia un toro, dono dell'Areopago; un uomo armato di elmo, colle unghie d'argento, lavoro molto pregiato di Cleeta; la Terra che supplicava Giove per la pioggia; Timoteo, Conone, Progne ed Ili, doni di Alcamene; Minerva che mostrava l'ulivo, e Nettuno che scopriva l'onda; e finalmente il Giove di Leocare, ed il Giove Polioe.



Prospetto dell'Acropoli.

Allora giungevasi al Partenone, tempio principale di Atene, sacro a Παρθενος; o Atena, costruito da Pericle con architettura d'Ictino, e mirabilmente ornato di sculture da Fidia. Sul frontone verso oriente, per dove era l'ingresso, vedevasi la nascita della dea, con figure interamente isolate; e sul frontone opposto la disputa fra Pallade e Nettuno per l'Attica. Le metope erano ornate di altirilievi, portanti la pugna de' Lapiti co' Centauri; ed intorno alla cella correva esternamente un'ampia fascia a guisa di fregio, nella quale in bassorilievo era stata espressa la pompa panatenaica. La parte postica della cella conteneva il tesoro pubblico: l'anteriore, la statua di Pallade d'oro ed avorio, anch'essa di Fidia, s'un piedestallo, su cui era scolpita la nascita di Pandora. Oltre la Pallade di Fidia, vi era un Adriano, e presso la porta il ritratto d'Ilicrate.



Il Partenone.

Di là era un Apollo Partenopio di bronzo, attribuito a Fidia; un Pericle, un Santippo, un Anacreonte, Io e Callisto fatti da Dinomene. Presso al muro di Noto era figurata la guerra de' Giganti, la battaglia di Teseo contro le Amazoni, quella di Maratona, e lo sterminio de' Galli nella Misia; opere in bassorilievo, ciascuna alta due cubiti, e dedicate da Attalo. Quindi vedevasi la statua di Olimpodoro, insigne capitano ateniese, ed

una Diana Leucofrine, di bronzo, dedicata da' figli di Temistocle; presso a cui una Minerva, dono di Callia ed opera di Endeo discepolo di Dedalo. Seguiva l'edifizio chiamato l'Eretteo, innanzi a cui era la statua di Giove Ipato; e dentro tre altari, a Nettuno, a Buto ed a Vulcano: sopra quello di Nettuno sacrificavasi ad Eretteo: le pareti offrivano pitture allusive alla nascita di Buto. In un recesso interno mostravano un pozzo d'acqua, che dicevano fatta scaturire da Nettuno. L'Eretteo era attaccato al tempio di Atena Poliade, dove, oltre il simulacro della dea che dicevasi caduto dal cielo, ammiravasi una lucerna d'oro, opera di Callimaco; un Mercurio di legno, dono di Cecrope; una sedia pieghevole, lavoro di Dedalo; la corazza di Masistio, che comandava la cavalleria persiana alla battaglia di Platea; e l'ulivo fatto nascere da Minerva. Alla cella del tempio di Atena Poliade congiungevasi quella di Pandrosio.

Questi tre edifizi uniti restano ancora, come il pozzo dell'Eretteo: il tempio di Atena Poliade e l'Eretteo possono riguardarsi come l'esempio più bello dell'ordine jonico: il Pandrosio, invece di colonne, avea cariatidi, quattro delle quali rimangono. Presso al tempio di Atena Poliade era l'abitazione delle vergini canefore; la statua di Lisimaca; quelle di Eretteo e di Eumolpo di bronzo, in atto di combattere; quella di Tolmide e del suo augure; parecchie antiche immagini in legno di Minerva: la rappresentazione della caccia d'un cinghiale, forse il Calidonio; quella della pugna di Cicno con Ercole; quella di Teseo che portava i segni onde farsi riconoscere per figlio di Egeo; e la vittoria di lui sul toro di Maratona, dono degli abitanti di quel borgo. Presso a' Propilei incontravasi una statua di Cilone di bronzo, la grande statua di Minerva pure di bronzo, fatta con le spoglie riportate in Maratona, ed opera di Fidìa, il cui scudo colla battaglia de' Lapiti contro i Centauri, e gli altri ornati, erano disegno di Parrasio ed iutaggio di Mis. Non lungi da questa era un carro di bronzo, decima delle spoglie de' Beoti e Calcedisi; la statua di Pericle; e la bellissima Pallade Lemnia, opera di Fidìa.

Atene aveva tre porti: il più antico dicevasi Falero vicino alla città, donde il mare non dista che 54 minuti. Di là partirono Teseo per Gnosso, e Menestee per Troja; e vi si vede ora un tempio di Cerere, la cella di Giove e di Minerva Scirade, le are degli Dei ignoti, degli eroi, de' figli di Teseo e di Falero, e di Androgino figlio di Minosse. Quivi fu estratta la famosa statua del Demetrio Falereo. Due miglia e mezzo oltre il Falero erano i simulacri di Venere Coliade e delle dee Genetiadi sul capo Coliade. Gli altri due porti erano quelli di Munichia e del Pireo. Il popolo de' tre porti formava tre *demi* diversi.

Due bracci di muro amplissimi furono edificati da Temistocle per unire i porti alla città, lunghi quaranta stadj, e detti i *muri lunghi* o le *gambe*. Distrutti dai Trenta tiranni furono ricostruiti con minor regolarità da Conone, abbattuti da Silla, nè più riedificati: oggi non ne rimangono che laceri avanzi, lambiti da una strada di ferro. Per la porta Piraica uscivasi al Pireo, per la Falerica al Falero: sulla via del Falero era il monumento di Antiope, ed una cella sacra a Giunone, che fu bruciata da Mardonio figlio di Gobria: sopra quella del Pireo erano sepolcri, fra' quali i più celebri il cenotafio di Euripide e la tomba di Menandro. Da Atene al Pireo in linea retta si contavano trentacinque stadj. Le sue fabbriche ed i tre porti in cui suddividevasi, erano architettura d'Ippodamo di Eurifonte, nativo di Mileto, o secondo altri turio. I tre porti nomavansi il porto Grande o Cantaro, Afrodísio e Zea. Il secondo prendeva nome da un tempio di Venere, eretto ivi presso il mare da Conone dopo la vittoria di Gnido. Sul porto Grande era il sepolcro di Temistocle. Veniva chiuso da due rupi, dette Eetion ed Alcime, che ne rendevano l'ingresso angusto e difficile: le sue fortificazioni, intraprese da Temistocle durante il suo arcontato, nel 477, furono compiute da Pericle, che le portò a 40 cubiti o 20 metri circa di altezza: giravano tutta la città del Pireo; distrutte dagli Spartani a suon di tibia nel 404, furono rialzate da Conone, rase ancora da Silla.

NIBBY, *Elementi d'archeologia*.

Die Akropolis von Athen; ein Vortrag, in wissenschaftlichen Vereine zu Berlin am 10 Februar gehalten von ERNEST CURTIUS. Berlino 1844, in-8° con litografia.

Πρακτικά της επί του ερεχθιδίου επιτροπής, η αναρχαρχη της αθηνας, γκαταστασιαι του ερεχθιδιου, γενομενη κατ' ευλογην του αρχαιολογικου συλλογιου ecc. Atene 1855, con 8 litografie.

Antichità d'Atene prese fotograficamente da A. F. Oppenheim l'autunno del 1855. Dresda 1854.

Athènes décrite et dessinée par ERNEST BRETON: suite d'un voyage dans le Péloponnèse. Parigi 1862.

Ora una spedizione prussiana, condotta da Strack e Böttcher, noti per bei lavori archeologici, cresce molto le cognizioni sopra Atene; massime sul teatro di Bacco, che si scoperse tutto, e sull'Eretteo.

§ 304. — Sparta.

Meno insigne per arti belle è Sparta. Polibio, che la vide nell'ultimo stadio della sua indipendenza, ce la mostra di forma rotonda, colle mura di 48 stadj. Al tempo della guerra persiana potea dare solo ottomila uomini; poi crebbe di molto, Il Foro è da credersi fosse nella parte piana della città, ove la curia del senato, e le sale in cui radunavansi gli Efori, i Nomofilaci ed i Bidiei; il portico Persiano, il tempio di Giulio Cesare, quello di Augusto, presso la cui ara mostravasi il ritratto in bronzo di Agia; le statue di Apollo Pitio, di Diana e di Latona; il tempio della Tellure e di Giove Agoreo; quello di Pallade Agorea e di Nettuno Asfalia; quello di Apollo e Giunone; la statua del Popolo di Sparta; il tempio delle Parche, presso al quale era il sepolcro d'Oreste e il ritratto di Polidoro, la statua di Giove Ospitale e di Pallade Ospitale, quella di Mercurio Agoreo che portava Bacco infante; e l'antico Eforeo, dove i monumenti sepolcrali di Epimenide ed Afareo.

Dal Foro staccavasi la via Afeta o Afetaide, dove indicavano il Booneta, già casa del re Polidoro: e presso, il tempio d'Esculapio, e l'eroo di Teleclo. Di là dal punto dove questa via toccava la sala de' Bidiei, vedevasi il tempio di Pallade Celeutea; quindi l'eroo di Jope, poi quello di Amfiarao e di Lelege; il recinto sacro di Nettuno Tenario, detto perciò il Tenario; la statua di Pallade, l'Ellenio, il monumento di Taltibio, l'altare di Apollo Acrita, il Gasepto, la statua di Apollo Maleate; e sul fine della strada presso alle mura, il tempio di Dittinna, ed i sepolcri reali degli Euripontidi. A lato poi dell'Ellenio era il tempio d'Arsinoe figlia di Leucippo: presso ai Presidj, l'edicola di Diana, e poco più oltre, il monumento degli Jamidj, il tempio di Marone e di Alfeo, quello di Giove Trofeo, quello della Gran Madre, l'eroo d'Ippolito, e quello di Aulone. Tutti questi edifizj erano ne' dintorni della via Afeta.

Dal Foro partiva un'altra strada, nella quale vedevasi la Sciade, edifizio di Teodoro da Samo, dov'era la cetra di Timoteo Milesio; e in un edifizio rotondo, le statue di Giove e Venere olimpj. Vicino mostravansi il sepolcro di Cinorta figliuolo d'Amicla, il monumento ed il tempio di Castore, i sepolcri d'Ida e di Linceo; rimpetto alla rotonda di Giove e Venere, il tempio di Proserpina Salvatrice, Apollo Carneo, la statua di Afeteo, donde credevasi avesser preso le mosse alla corsa gli amanti di Penelope. Seguiva l'antico mercato di cose vecchie con portici quadrangolari, e un'ara di Giove, Minerva e de' Dioscuri, tutti sopranominati Ambulj. Rimpetto, sul colle Colono era l'edicola di Bacco Colonate; il sacro recinto dell'eroe, che guidò Bacco verso Sparta; il tempio di Giove Evanemo, a destra del quale l'eroo di Pleurone. Sopra un altro colle vicino a questo eroo vedevansi i tempj di Giunone Argiva e di Giunone Ipercheria. A destra di esso colle si apriva una via, dove era il ritratto di Etemocle. Sembra che la via Afeta, la Sciade, e questi due colli fossero ad oriente del Foro.

Ad occidente incontravasi primieramente il cenotafio di Brasida, e non lungi il teatro, tutto marmo bianco; il monumento di Pausania e di Leonida, e non lungi il tempio di Nettuno Genetlio, l'eroo di Cleodeo e di Ebalò. Nella contrada Teomelide erano i sepolcri degli Agiadi, e vicina una colonna, sulla quale leggevansi le vittorie olimpiche di Anchioni: seguiva la stazione dei Crotoni, il tempio di Diana Issoria, quello di Esculapio detto degli Enapadi, il monumento di Tenaro, il tempio di Nettuno Ippocurio, e quello di Diana Egeina. In questi medesimi dintorni erano i tempj di Tetide, di Cerere Ctonia, di Serapide e di Giove Olimpico, Quindi passavasi al Dromo, partendo dal sepolcro degli Agiadi; e per via s'incontravano il monumento di Eumede ed un'antica statua d'Ercole, presso cui la casa di Menelao. Nel Dromo si notavano i Dioscuri Afeterj, l'eroo d'Alcone (a lato del quale era il tempio di Nettuno Domatite), e parecchi ginuasj, uno de' quali edificato da Euricle spartano; poi tempj de' Dioscuri e delle Grazie, di Lucina, Apollo Carneo, Diana Egemache, Esculapio Agnita: quest'ultimo era a destra del Dromo. Non lungi sorgeva un trofeo attribuito a Polluce.

Nella contrada detta il Platanisto, dove gli efebi combattevano entro uno spazio cinto da un euripo, ai due lati de' ponti che introducevano in questo recinto, erano Ercole e

Licurgo. Presso al Platanisto propriamente detto era l'eroo di Cinisca, ed un portico, dietro al quale vedevasi l'eroo di Alcimo, e là vicini quelli di Dorceo e di Sebrio; i quali eroi davano il nome alla fonte di Dorceo e al vico Sebrio, a destra del quale era il monumento di Alcmane, presso cui il tempio di Elena, poi quello di Ercole, colla statua del nume armata: vicino a questo tempio era il monumento di Eono. Ad oriente del Dromo trovavasi il tempio di Pallade Axiopæna, e non lungi un altro della stessa dea; e vicino l'edicola d'Ippostene, e la statua antica di Enialio in ceppi.

Oltre la stazione de' Crotani, era quella chiamata Pécile, presso cui l'eroo di Cadmo, de' discendenti di Eolico, e quello di Egeo suo figlio. Poco oltre, sopra un colle non grande, appariva il tempio antico con statua di legno di Venere armata, il solo degli antichi che avesse due piani: nel superiore, Venere aveva il soprano di Morpho, ed era rappresentata assisa con benda nella mano e ceppi a' piedi. Vicino era quello d'Ilaera e Febe, dove mostravasi appeso al soffitto ed involto in fascie il guscio dell'ovo partorito da Leda. Seguiva il Chitone, edificio nel quale le donne spartane tessevano la tunica per l'Amicleo; e presso a questo una casa, già abitata dai Dioscuri. Andando dal Chitone verso alle porte, trovavansi l'eroo di Chilone e quello di Ateneo; seguiva il tempio di Licurgo, dietro alla cui cella stava il sepolero di Eucosmo suo figlio, e presso all'altare quello di Latria e di Anassandra; incontro alla cella poi additavansi i monumenti di Teopompo e di Euribiade; e vicino al tempio l'eroo di Astrabaco.

La parte piana di Sparta, che era stata un tempo palustre, serbò il nome di Limnea da *λίμνη palude*. In essa era il tempio di Diana Ortia e Ligodesma, il cui simulacro di legno reputavasi quello che un giorno fu portato via dalla Tauride da Oreste ed Ifigenia. Non lungi era il tempio di Lucina, dopo il quale sopra il colle più alto sorgea la cittadella. In questo era il tempio di bronzo colla statua pur di bronzo di Minerva Polinia, opera di Gibiade, e con bassorilievi delle imprese di Ercole e de' Dioscuri, e altri fatti mitologici. Ivi presso, il tempio di Pallade Ergane, e più oltre la cella di Giove Cosmeta, dinanzi a cui il sepolero di Tindareo. Altri tempj e statue e portici faceano quel luogo uno de' più insigni di Grecia: ma ormai non ne rimangono vestigia.

§ 503. Olimpia.

Nell'isola d'Egina famoso è il Panellenio, le cui metope, ora nel museo di Monaco, sono monumenti d'arte antichissima.

Sull'istmo che unisce il Peloponneso col continente dell'Ellade si celebravano i giuochi Istmici: ma più famosi sono gli Olimpici. Olimpia nomasi il tratto sulla sponda destra dell'Alfeo, sedici miglia circa prima della foce di questo fiume, e circa trentasette e mezzo da Elide, sacro particolarmente a Giove. Secondo Pausania, il bosco sacro di Giove era piantato di ulivi selvatici e di platani, ed in mezzo il magnifico tempio dorico di Giove, di una pietra porosa, lungo settantacinque metri, largo trentuno, alto ventitre; architettato da Libone, col tetto coperto di marmo pentelico. Gli Elei lo edificarono dopo soggiogata Pisa ed i borghi intorno. Era anfiprostilo: sull'acroterio centrale vedevasi una Vittoria dorata e sotto di essa uno scudo d'oro, in mezzo al quale era espressa la Gorgone, decima de' Tanagrei: sugli acroteri laterali erano vasi dorati; intorno al fregio stavano disposti nella parte esterna del portico ventuno scudi dorati, dono di Mummio. Il frontispizio anteriore ornavano sculture, rappresentanti Pelope ed Enomao in atto di venire a battaglia; in mezzo ammiravasi la figura di Giove; e a destra Enomao coll'elmo in testa, accompagnato da Sterope sua madre; presso al carro innanzi ai quattro cavalli, Mirtilo auriga di Enomao; dopo questi, due famigli che dovevano servire i cavalli; alla estremità, nell'angolo del frontispizio, la figura coricata del Cladeo; a sinistra di Giove, Pelope ed Ippodamia, l'auriga, i cavalli di Pelope e due famigli; e nell'angolo la figura coricata dell'Alfeo. Queste sculture erano opera di Peonio da Mende. Sul frontispizio posteriore era la pugna dei Lapiti contro i Centauri opera di Alcamene. Nel pronao erano i cavalli di Cinisca in bronzo con tripode pure di bronzo, sul quale collocavansi le corone pe' vincitori, nei tempi più antichi, un Adriano di marmo pario, dono degli Achei; un Trajano, dono di tutti i Greci; e nelle nicchie i ritratti di Augusto in elettro, e di Nicomede in avorio. Le porte di bronzo a bassorilievi rappresentavano le imprese di Ercole: nell'interno del tempio, a doppio or-

dine di portici, appariva a destra, dinanzi alla colonna, Ifto coronato da Echiria. Dal portico superiore passavasi alla statua assisa del nume d'oro e d'avorio, opera sublime di Fidìa; e per una scala a chiocciola si saliva al tetto. Il pavimento del tempio era di marmo bianco, salvo la parte dinanzi la statua, la quale era una incassatura di marmo nero, con crepidine attorno per tenervi l'olio che preservava l'avorio della statua dall'umidità; al qual uopo era coperta da una cortina finissima, ornata di ricami assiri, e colorita di porpora fenicia, dono di Antioco. Oltre questa statua, avevansi nella cella il trono di Arinno re di Etruria; quattro corone, dono di Nerone, tre delle quali foggiate a foglie di ulivo selvatico, ed una a foglie di quercia, venticinque scudi in bronzo per que' che correvano al corso armato; e parecchi cippi, uno de' quali portava il giuramento di alleanza fra gli Elei, gli Ateniesi, gli Argivi e i Mantinesi. Questo tempio è oggi affatto distrutto, e sonosi soltanto trovati alcuni rocchi di colonne del suo peristilio, i quali, mentre ne accertano della esattezza di Pausania, determinano che il tempio fu esastilo, che il diametro delle colonne fu di metri 2.36, e che era a 55 passi geometrici dal colle di Saturno verso l'Alfeo.

A destra del tempio di Giove era il recinto che credevasi consacrato a Pelope da Ercole di Amfitrione; alberato, cinto da sassi, e con statue: avea l'ingresso ad occidente; estendevasi da circa la metà del tempio di Giove fino alla parte postica di quello. Nello spazio fra il Pelopio e il tempio erano statue e l'ara massima di Giove Olimpico. Altre vedevansi in que' dintorni, come quelle di Bacco e delle Grazie, delle Muse, delle Ninfe; e sparse pel recinto quelle di Vesta, di Diana Latoide, di Pallade Ergane, di Pallade e Diana, dell'Alfeo, di Vulcano, di Giove Marziale, d'Ercole Parastate, di Epimede, d'Ida od Acesida, di Peoneo e di Jaso. Quindi mostravansi le fondamenta della casa di Enomao, l'ara di Giove Erceo, quella di Giove Fulminatore, degli Dei ignoti, di Giove Cartasio, della Vittoria, di Giove Cotonio, di tutti gli Dei, di Giunone Olimpica, creduta offerta di Climene, di Apollo e Mercurio insieme, della Concordia, di Minerva, diversa da altre già nominate, e della Madre degli Dei. Seguiva lo stadio olimpico, posto più dentro l'Alti: presso all'entrata di esso erano le are di Mercurio Enagonio e di Cero: poco lungi dal tesoro de' Sicionj, l'ara di Ercole: nel tempio della Tellure, l'ara di questa dea: sullo Stomio, quella di Temide: e quella di Giove Fulminatore era intornata di una siepe. Uscendo dall'Alti per la porta delle Pompe, rivolta ad occidente, ecco il Leonideo, poi lo studio di Fidìa, dove un'ara sacra a tutti gli Dei. Rientrando per la porta Pompica, a sinistra del Leonideo, si vedeva l'ara di Venere e quella dell'Ore: ed avvicinandosi alla facciata postica del tempio di Giove scontravasi a man ritta l'oleastro di cui si facevano le corone pei vincitori olimpici: onde lo soprannomavano Callistefano, come pure Callistefani le ninfe che ivi appresso avevano ara. In quelle vicinanze stava pur l'Ippodameo, recinto di circa un plettro di estensione per ogni lato, così detto perchè sacro particolarmente ad Ippodamia; inoltre l'ara di Diana Agorea, quella di Despina, quella di Giove Agoreo, e dinanzi alla Proedria le are di Apollo Pitio e di Bacco. Di là rivolgendosi verso la mosca de' cavalli, aveansi le are di Giove Merageta, delle Parche, di Mercurio e due di Giove Altissimo. La mosca de' cavalli era costruita in guisa di rostro, in modo così artificioso, da non lasciare alcun vantaggio fra gli atleti: in mezzo erano le are di Nettuno Ippio, di Giunone Ippia e dei Dioscuri; all'ingresso del rostro quelle di Marte Ippio e di Minerva Ippia; e dentro, quelle della Buona Fortuna, di Pane, di Venere, e delle ninfe Acmene.

Questa mosca univasi da un lato ad un portico, detto di Agnampto o Agapto dall'architetto, e per esso allo stadio: e dall'altro introduceva nell'ippodromo. Lo stadio era appoggiato al monte Cronio, alle cui radici il tempio di Lucina e Sosipolide, amfiprostilo, con cella separata per l'una e per l'altro. Dappresso erano le vestigia di quello di Venere Celeste, ed altari. L'ippodromo poi conteneva l'ara di Tarasippo: e sopra una delle mete, in bronzo Ippodamia con una tenia in mano, in atto di cingerne il capo a Pelope. L'ippodromo con un lato appoggiavasi ad un colle sul quale era il tempio di Cerere Camina, sulla cui origine varie tradizioni correvano. Dell'ippodromo rimangono poche vestigia. Sembra che presso ad esso fosse il ginnasio, nel quale le statue di Cerere e Proserpina in marmo pentelico, sostituite ad altre più antiche da Erode Attico: annesse erano le abitazioni degli atleti presso al Cladeo. Di là dal ginnasio era il Pritaneo, dinanzi alle cui porte l'ara di Diana Cacciatrice: nel Pritaneo stesso conservavasi

entro una camera il fuoco sacro, e a destra dell'ingresso l'ara di Pane; rimpetto alla camera del fuoco un cenacolo, dove banchettare i vincitori olimpici.

Nell'Alti, sotto la falda del monte Cronio opposta a quella dello Stadio, era il tempio di Giunone, edificato dagli Scillunzj; quadrilungo, di ventun metro, dorico, peristilo, ed una delle colonne della parte posteriore era di quercia. La cella avea molte statue antiche d'oro e d'avorio: il simulacro di Giunone in trono: allato Giove barbato con elmo; lavoro semplice. Seguivano le Ore, rappresentate assise da Smilide egineta, e Temide loro madre, lavoro di Doriclea lacedemonio, scolaro di Dipeno e Scillide; quindi cinque figure delle Esperidi per Teocle lacedemonio, scolaro degli stessi; una Pallade di Medonte lacedemonio, della stessa scuola; Proserpina e Cerere assise; Apollo e Diana in piedi; Latona, la Fortuna, Bacco e la Vittoria alata, anch'esse antichissime. Posteriori a queste erano il Mercurio che portava Bacco fanciullo, lavoro di Prassitele; una Venere in bronzo, opera di Cleone sicionio della scuola di Pericleto; un fanciullo dorato, scultura di Boeto cartaginese; e le statue d'oro ed avorio di Filippo ed Euridice, trasportate dal Filippo. Soprattutto attirava l'ammirazione l'arca di cedro, tutta a figure di storie eroiche, accompagnate da iscrizioni, e detta di Cipsele, per avervi la madre nascosto questo tiranno di Corinto, mentr'era infante: i suoi discendenti la dedicarono in Olimpia. Mostravasi pure in questo tempio un letto ornato d'avorio, che dicevasi appartenuto ad Ippodamia: la mensa d'oro ed avorio, sulla quale riponevansi le corone de' vincitori olimpici, opera di Colota, portante in fronte immagini di Giunone, Giove, Cibeles, Mercurio, Apollo e Diana; ne' lati quelle di Esculapio, Igea, Marte ed Agone da un canto, e dall'altro Plutone, Bacco, Proserpina e due ninfe, la prima delle quali avea una sfera, l'altra una chiave. Il lato posteriore offriva i regolamenti dei giuochi: e il disco d'ifto, colla formola della tregua che gli Elei intimavano pe' giuochi Olimpici.

Dietro al tempio di Giunone erano le are del Cladeo, di Diana, di Apollo, di Diana Cocota, di Apollo Termio. Andando dall'ara massima verso il tempio di Giove, trovavasi presso questo la colonna di Enomao. Anche Cibeles avea un vasto tempio dorico, chiamato il Metroo, colle statue degl'imperatori romani. Non lungi una sala rotonda denominavasi il Filippo, perchè edificata da Filippo Macedone, ornata di colonne intorno, dove in origine erano le statue di Aminta, Filippo, Alessandro, Olimpia ed Euridice, fatte d'oro e avorio da Leocare: sulla sua sommità era posto un papavero di bronzo. Il Metroo era fra il monte Cronio e lo Stadio: a sinistra della via fra il Metroo e lo Stadio sul lembo del monte, era una crepidine di pietra, sulla quale si vedevano statue di bronzo di Giove, dette in dialetto del paese i Zani, e fatte colla multa imposta agli Achei: Pausania le enumera con somma accuratezza, come tutte le altre statue sparse nel recinto sacro, e particolarmente quelle degli atleti vincitori. Come nel sacro recinto di Delfo, così in questo di Olimpia v'avea tesori, disposti anch'essi intorno al monte Cronio: citansi quelli de' Sicionj, de' Cartaginesi, i due degli Epidamnj, quelli de' Sibariti, de' Metapontini, de' Megaresi, e degli abitanti di Gela. Dinanzi al Tecoleone era una camera, entro cui in un angolo stava l'ara di Pan.

FR. LAURENBERGH, *Enarratio Græciæ antiquæ, et UBBONIS EMHII, Vetus Græciæ illustrata*; in GRONOVII *The s. iv.*

J. SPON, *Voyage d'Italie, de Dalmatie, de Grèce et du Levant*. Londra 1682.

G. WHEELER, *Journey into Dalmatia, Greece and Levant*. Ivi 1682.

GUYS, *Voyage littéraire en Grèce*. Parigi 1771.

R. CHANDLER, *Voyage pittoresque de la Grèce*. Ivi 1779.

BARTHOLDY, *Bruchst. zur. wahren Kenntn. der heut. Griechentands*. Berlino 1805.

MANNERT, *Geogr. der Römer und Griechen*, vol. VII, 4812.

H. KRUSE, *Hellas, oder geogr. antiquarische Darstellung des alten Griechenlands und seiner Colonien*. Lipsia 1826.

WACHSMUTH, *Hellen. Altenthümer*; vol. I.

D. CLARKE, *Travels in various countries*. Londra 1814.

H. HOLLAND, *Travels in the jonian islands, in Albany, Tessaly and Greece*. Ivi 1815.

DODWELL, *A classical and topographical tour trough Greece*. Ivi 1819.

POUQUEVILLE, *Voyage en Grèce*. Parigi 1820

BRONSTADT, *Reisen und Untersuchungen in Griechenland*. Stuttgart 1826-50.

W. LEAKE, *Travels in the Morca*. Londra 1830. *Travels in the northern Greece*. Ivi 1854

COUSINERY, *Voyage dans la Macédoine*. Parigi 1834.

Expédition scientifique de la Morée. Ivi 1852.

KLENZE, *Aphorist. Bemerkungen*; etc. Berlino 1858.

SCHOENWELDER, *Erinnerungen aus Griechenland*. Brieg 1858.

MULICHS, *Reisen und Forschungen in Griechenland*. Brema 1840.

BOULÉ, *Le Péloponnèse*. 1856.

VISCHER, *Documenti epigrafici ed archeologici di Grecia* (finora 9 vol.).

LE BAS PHILIPPE, *Voyage archéologique en Grèce et en Asie-Mineure*. Parigi 1846; — è in corso, e conterrà da 8000 iscrizioni, la più parte greche, ma che illustrano l'amministrazione romana in Oriente. Ora L. Heuzen studia per ordine di Napoleone III, la Macedonia e la Tessaglia e i famosi campi di Pidna, di Farsaglia, di Filippi. Già pubblicò nel 60: *Le Mont Olympe et l'Acarnanie*.

Carlo Wescher scopre a Delfo una parete coperta di meglio di 400 iscrizioni, de' tempi della Lega Etolia, che son un insieme di atti pubblici municipali, da cui la vita interiore delle comunità greche ci sarà rivelata come dalle iscrizioni di Pompej quella delle italiane.

§ 306. — Antichità in Grecia.

Non v'è paese della Grecia antica che non possedesse capolavori; oltre Roma, che di colà trasse quella sua immensa ricchezza, dal risorgimento in poi tutte le nazioni andarono a provvedersi in quel paese; eppure ogni cercatore ne discoperì di nuovi, quasi compenso alle perdite fatte: tanto più preziose perchè originali, mentre nei romani sentesi sempre l'imitazione. Soprattutto ne abbondano Olimpia, Delfo, Corinto col suo istmo, ed Atene: e se la Grecia godrà migliori giorni, potrà dal suo terreno estrarne più che non n'abbia verun altro museo, e più autentici. Già ad Egina, a Corfù, altrove si fanno raccolte. A Atene, dove vedesi ancora il più bell'edifizio del mondo, il Partenone, in cui la maestà si unisce all'eleganza e alla perfezione sin delle ultime particolarità, il nuovo governo attende allo scavo e alla conservazione degli antichi monumenti; sgomberati i Propilei, riedificato il tempio della Vittoria Aptera con pezzi antichi, spazzata tutta l'Acropoli, lasciandovi solo antichi monumenti; tentato scavi attorno al Partenone. Molte opere vennero in luce, e migliaja di monumenti epigrafici, e di stele funerarie a bassorilievo. I tre musei ora improvvisati ai Propilei, al tempio di Teseo e al portico d'Adriano già racchiudono più di mille ottocento iscrizioni; altrettante sono diffuse in altre raccolte: anche medaglie inedite sono nella collezione del re: e il governo (1844) ordinò un museo nazionale. Dagli scavi uscì principalmente l'intero Odeon, da Erode Attico elevato a memoria della moglie Regilla; un'infinità di statue e statuette, la più parte rotte; molti frammenti di architettura e scultura di stile purissimo; bronzi che attestano come quell'arte fosse avanzata assai prima di Serse; statuine di terra cotta che provano la derivazione della mitologia greca dalla egizia; moltissime iscrizioni, fra cui una enumera le offerte in denaro che faceva l'Ateneo: e il catalogo de' quadri, di 940 vassoj e 1380 enoclee d'argento. Nel museo si ripongono le cose trovate, e se ne dà la descrizione nel *Giornale d'Archologia* d'Atene.

Costantinopoli non ha molti cimelj, e riduconsi quasi tutti nell'ippodromo. Nella Macedonia, nella Tracia, nell'Illiria si riscontrano fabbriche ciclopiche; poche opere dei bei tempi, ma molti avanzi dell'età romana. Le città attorno al mar Nero hanno monumenti, ai quali da poco in qua si cominciò a prendere grande interesse. I greci del Bosforo Cimmerico furono illustrati da Raoul-Rochette (*Antiquités grecques du Bosphore Cimmérien*. Parigi 1822, 8° fig.). A Cherson in Crimea, che era l'antica Panticapea del Chersoneso Taurico, si rinvennero tombe somiglianti alle etrusche, orerie del genere di quelle disepolte a Cere, e uno scheletro incoronato. Tali antichità formano il pregio del museo di Pietroburgo.


A Odessa vi sono raccolte; a Pola e in altre parti d'Istria e Dalmazia reliquie di molto conto, fra cui l'anfiteatro di Pola (pag 362), l'arco di Zara, e i palazzi che diedero nome a Spalatro. Scavi si fanno ora a Salona, illustrati dal prof. Carrara, e generosi anche di epigrafi (*Degli scavi di Salona nel 1848*, nelle *Mem. dell'imperiale Accademia delle scienze di Vienna*). Dagli scavi dell'agro triestino si formò un museo attorno al mausoleo di Winckelmann, e lo illustrò il Kandler.

F. LENORMANT, *Recherches archéologiques à Eleusis exécutées dans le cours de l'année 1860*. Parigi 1862. Vedi *Antiquités du Bosphore Cimmérien, conservées au musée impérial de l'Ermitage*, 2 vol. con 95 tavole. Pietroburgo 1855.

Jules Labart cercò ricostruire la reggia di Costantinopoli qual era nel x° secolo. La colonna del serpente e il piedestallo dell'obelisco furono, da poco tempo, fatti scoprire dalla ambasciata inglese.

§ 307. — Antichità in Asia.

Nell'Asia Maggiore si studiarono le rovine di Babilonia, di Ctesifonte e delle altre città primitive. A Babilonia gli edifizj più antichi, opera delle razze indigene, stanno sul lato occidentale dell'antica parte d'essa città: ivi era la reggia e la torre di Babele, che vuolsi ora riconoscere al Birs-Nemrod, e forse fu fatta a modello della *Torre della confusione*, l'ultima opera che fosse costruita dal genere umano ancora uno. Qui poniamo la figura del Kasr di Babilonia verso settentrione:



Fabriche posteriori eressero i principi caldei, e massime Nabucodonosor, che aggiunse una nuova città ad oriente del fiume, ed entrambe cinse di mura, e nella nuova pose edifizj magnifici, tra cui un *paradiso*, cioè un parco alla persiana.

Decantata particolarità di Babilonia sono i giardini sospesi, che la critica beffarda del secolo passato relegò tra le favole (GODET, VOLTAIRE, ecc.), mentre la più prudente non


permette di dubitarne.

Da Babilonia il sig. Texier scriveva: « La linea delle mura che cingevano Babilonia, è accennata da una doppia schiera di colline di sabbia, che sembrano dar indizio che le mura fossero doppie e vuote. S'estende essa dalla città di Hilla fino al Birs-Nemrod, da noi lasciate a sinistra circa una lega. Alla torre di Nemrod si trova la maggior quantità di rottami, colline prolungate in diverse direzioni, e composte d'enormi cumuli di mattoni crudi e cotti. In varj luoghi ove queste colline crollarono o furono strascinate dalle acque, vedonsi avanzi di muraglie, le più in mattoni crudi, non differenti dai lavori che fanno oggi i natii in tutta Persia. I mattoni cotti sono grandi quadrati di 28 centimetri il lato e 10 la spessorezza, di terra poco impastata e mal cotta, alcuni con iscrizioni: ma nessuno ne trovammo intero.

« Non si badò abbastanza, che tutte queste colline sono coperte di scorie, le quali provano che i monumenti su cui sono stese subirono incendio tanto violento da fondere i mattoni ond'erano formati. Ciò soprattutto è notevole in una collina, che si prolunga da 260 metri nella direzione del Birs, tutta composta di scorie vetrificate, di nature differenti, che colorano verticalmente, e formarono masse di stalattiti. Molti viaggiatori riguardarono come rocce le vetrificazioni che stanno sull'eminenza, e si meravigliarono di trovare massi in luoghi, dove a cento leghe in giro invano si cercherebbe un ciottolo; ma in fatto non sono che mattoni agglomerati dall'incendio. Nè credasi che il fuoco che così li vetrificò, sia stato necessariamente più violento che quello d'un incendio ordinario, che fra noi lascerebbe intatti i mattoni. Tutte le terre di Mesopotamia sono cariche di sali, come sal mariuo, natrone, nitrato di potassa, che le rendono molto più fusibili che da noi. Gli Arabi hanno l'abitudine di fare in mezzo alla tenda un fornello di terra cruda, che chiamano *tandur*; e benchè non vi brucino che spine per cuocere la loro focaccia di dura, l'interno n'è vetrificato. Nessuna meraviglia dunque se un incendio degli edifizj babilonesi, coperti di legno e fatti di mattoni misti di bitume e canne, potè vetrificar il corpo della muratura, sin a farne una grande massa di smalto. Questo punto

mi parve de' più curiosi fra le ruine babilonesi ad occidente, come indizio della catastrofe onde furono preda que' monumenti.

« Gli avanzi della torre di Nemrod, come nella figura qui contro, sono quali li videro Rich ed altri: una collina oblunga, formata d'un enorme cumulo di




mattoni crudi e cotti, alla cui sommità sorge una costruzione massiccia e quadrata, alta da 37 a 40 piedi. Esaminando quel vertice, si scorge poco lontano la traccia d'un altro pilone simile, e doveano esser quattro.

« Dalla sommità della collina vedevamo da lungi le inondazioni onde eravam circondati, giacchè le acque scagliano pure al nord di Babilonia. E poichè le maremme guadagnano ogni anno più, si prevede il tempo in cui le ruine stesse sommerse verranno dalle acque. Dal piede della collina di Birs non v'ha 200 tese fin alle nuove paludi che occupano i terreni a settentrione.

« Anche a mancina dell'Eufrate esistono ruine appartenenti all'antica Babilonia; e allargansi tanto da tutte parti, che non si può comprendere come una città potess'essere così estesa. Muri a tiro d'occhio corrono dal lato orientale, e andando verso il nord sulla via di Bagdad, a quattro ore da Hilla si trova una massa compatta di costruzioni, sepolte sotto rottami, che dagli Arabi è chiamata *mugelibeh*, e rignardasi come un avanzo del tempio di Belo. Continuando la via verso Bagdad, non si va più d'un'ora senza scontrare lunghe tracce di muraglie, dirette per lo più da oriente ad occidente, ma che non si saprebbe a qual uso servissero ».

Un disegno differente della torre di Nemrod è dato da Mignon, che la visitò nel 1827 (*Travels in Chaldea*); ed è quello che qui offriamo:

Narra Senofonte che un'immensa muraglia stendevasi dall'Eufrate al Tigri, proteggendo tutta la Babilonia al nord, e separandola dalla Mesopotamia. Si credette favolosa: ma il dottor Ross nel 1856 ne scoperse gli smisurati avanzi, detti Sidd-Nimrod solido terrapieno, grosso 23 buoni passi, fiancheggiato da bastione e fossa, ed alto da 10 a 12 metri, fatto di ciottoli del paese con cemento tenacissimo.



Sui mattoni babilonici erano fatti de' rilievi, che poi coprivansi con una vernice colorata. Inoltre parlasi di statue e colonne di divinità, che erano anime di legno, coperte di lamina d'argento o d'oro, e rilevate con gemme. Vestivansi poi di quelle stoffe, per cui la Babilonia era famosa. Ma quel che di più rilevante ci resta di questa, sono le pietre incise, cilindri di calcedonia, ametista, agata, e forati per lo lungo (§ 139); pare servissero d'amuleti: portano l'impronta di divinità, e vario n'è il merito, ma lo stile del disegno rammenta que' de' monumenti di Persepoli.

Allo stile babilonese somigliano molto gli edifizj della razza ariana, cioè della Battriana, della Media e della Persia, quantunque le nazioni sieno di ceppo differente; e causa ne fu la conquista che i primi Assirj estesero anche su quei paesi: tanto più che l'arte fra gli Ariani era rimasta quasi sbandita dalla natura del culto, che venerando la luce, rifuggiva dalla rappresentazione plastica delle divinità. Il castello d'Ecbatana ha gusto babilonese, con mura di mattoni verniciati, e templi rivestiti d'oro e d'argento; e così il palazzo di Susa. Ker-Porter asserisce non trovarsi arco tondo nelle opere anteriori ai Macedoni.

Del palazzo reale di Persepoli a Cil Minar sui fianchi della montagna Raemed, si possono ancora discernere le forme architettoniche. La cornice e il tetto erano travi di cedro rivestite di lastre metalliche. Alzasi così a molti terrazzi, con grandi cortili, magnifici portici, e ricca decorazione al modo jonico, ma accumulata. Le colonne del tempio maggiore sono alte metri 48, e circa 1. 30 di diametro, scanalate e con capitelli di membri bizzarri. Ve n'ha altre scanalate di 64 centimetri di diametro, e metri 7. 82 d'altezza, compreso la base e il capitello; e dappertutto bassorilievi, e molte sculture d'animali simbolici, aggruppati spesso con nomini, o scene di tributarj che recano i doni. Il dio Ormus è alato, non ben distinto: le figure sono storiche per l'abito e i gesti solenni: molta finitezza ne' capelli, bastante varietà di fisionomie e pose, e vigore negli animali, e un tutt'insieme caratteristico. Tre bassorilievi di Cil Minar trasportati al museo Britannico, mostrano le persone con figure allungate sempre e gracili.

Di suprema importanza poi sono gli scavi che ora si fanno a Korsabad, Nimrud e

Kujundschieh, supposta Ninive, e scoperta dopo il 1841 da Rich, Layard e da Paolo Emilio Botta a 64 chilometri N. E. da Singara e 360 N. O. da Babilonia sulla riva orientale del Tigri, rimpetto alla città di Mossoul. Le mura sono costruite di gesso marmoreo e di mattoni di bitume; non vi si scontrò per anco ferro, ma molti oggetti di rame. Per molte migliaja di metri si estenderebbero, disponendole, le iscrizioni cuneiformi e i bassorilievi trovati, che farebbero dare un passo ben indietro alla storia dell'antichità e dell'arte se si provasse che colà di fatto sussistette Ninive; la qual cosa peraltro è lungi dall'essere dimostrata nè geograficamente nè storicamente.

Secondo Rawlinson, i marmi di Nimrud sono anteriori al periodo biblico e storico dell'impero assiro; e le iscrizioni trovate nel palazzo e' le riferirebbe ad Assar-Addan-Pul, identico col Sardanapalo de' classici. I monumenti assiri porterebbero a concludere che genti diverse abitassero il paese, imprimendovi perciò carattere differente; e varietà anche di lingua e di costumi v'introducesse la mescolanza di popoli, principalmente di Egiizj. Gran distanza di tempo correrebbe pure fra gli uni e gli altri monumenti; anzi i palazzi primitivi di Nimrud doveano esser già in rovina quando si eressero i nuovi.

Vedi RAWLINSON e HINGES nel *Journal of asiatic Society*; vol. XII, p. 2; vol. XIV, p. 4.

LAYARD, *Nineveh and its remains*. Londra 1849.

LOEWENSTEIN, *Essai de déchiffrement de l'écrit. assyr.* Parigi 1840.

BOTTA e FLANDIN, *Monuments de Ninive*. Ivi 1847 e seguenti, 5 vol. in-folio massimo.

FERGUSON, *Palace of Nineveh and Persepolis*. Londra 1831.

Nelle sculture di Korsabad, tanto anteriori alle greche, appajono sempre soltanto il Dio e il re con simboli divini e cogli attributi della forza, come nella prima figura qui sotto ove il re soffoca un leone, o nella seconda che rappresenta le arti della pace. Il loro carattere mostrerà abbastanza l'identità collo stile persiano.



A Parigi sono portate moltissime sculture di quel palazzo ; e le seguenti due teste a bassorilievo esistono nel museo di Torino :



Dacchè gl'Inglesi fecero dell'Eufrate una via commerciale, apparvero altre grandiose ruine di città babilonesi e caldee, talmente deserte da non sopravvivere tampoco un nome. Tali sono quelle di Iskeria, di Tell-id, di Senkerah, che Fraser trovò meravigliose di mole e di estensione; quelle di Warkab, da cui Loftus ritrasse curiosissime antichie; quelle di Niffer, che lo scopritore Rawlinson paragona alle ruine di Babilonia. In molti luoghi colline artificiali sono formate di sarcofagi di terra cotta, e il contorno è sparso d'infiniti e variatissimi rottami.

Oggimai della lingua assira, ascritta alle semitiche, conosconsi gli elementi e la grammatica e anche qualche letteratura, avendo Oppert e Menant tradotte alcune tavo-

lette che raccontano fatti, e principalmente la storia di Sargon, figlio di Senacherib. Altre scoperte fece nel 1862 John Taylor a Dyarbekir, presso le sorgenti del Tigri, sulla sua destra si scopersero le ruine d'una gran città, che è Tigranocerta capitale dell'Armenia.

Il viaggiatore (scrive Botta) che traversasse l'Eufrate col pensiero di trovar in Mesopotamia e in Caldea ruine simili a quelle che lasciò dietro nell'Asia Minore e in Siria, fallerebbe di grosso. La colonna di proporzioni graziose, elevatesi sopra il folto fogliame del mirto, della quercia, dell'ulivo, i gradini dell'anfiteatro che coprono un dolce pendio, sovra specchio azzurro d'un golfo, la cornice riccamente scolpita, il



capitello mezzo sepolto sotto una vegetazione lussureggiante, tutto disparve. Qui non trovansi che monticelli informi e nudi, elevantesi come colline di mezzo a un piano arso, e dove le piogge invernali talvolta scoprono un'enorme costruzione in mattoni o cocci di stoviglie.

L'Asia Minore, che pareggiava la Grecia in ricchezza d'arti, la sorpassa per migliore conservazione di teatri, acquedotti, terme. La Troade è cercata palmo a palmo: vi si scoperse Alessandria con ruine di costruzioni ad arco, e l'intera città di Asso, con metope di stile arcaico, curiose per la mistura di sfingi ed altri animali fantastici. Una società di dilettanti Inglesi estese le ricerche a Mindo, a Gnido e in altre città della

costa meridionale. Di molte diede ragguaglio Texier che vi fu spedito dal governo francese; e così De Hammer, Le Bas, Prokesch, Hayot, Hase.... Falkener indagò il tempio di Efeso (1862). C. T. Newton nel 1833 scopri, sul posto di Alicarnasso, la tomba di Mausolo, a cui aveano lavorato i più insigni artisti, e bellissimi avanzi furono portati in Inghilterra. Ne pubblicò la descrizione e i disegni, *The mausoleum of Halicarnassus restored, in conformity with the recently discovered Remains*. Londra 1862 con cento tavole colorate. James Fergusson diede un'opera col titolo stesso, tentando anch'egli il restauro di quella meraviglia dell'antichità. Duthoit scandagliò l'isola di Cipro ma senza gran risultati. De Vogue traea dalla Siria molte iscrizioni greche.

Nella Frigia il 1824 si scoperser rovine insigni, principalmente d'un tempio jonico ad Azani (qui contro), di cui la storia non ricorda nulla, e che appartengono all'età romana imperiale.

STEWART, *Descr. of some ancient monuments with inscriptions, still existing in Lydia and Phrygia, several of which are supposed to be tombs of the early kings*. Londra 1812.



WALPOLE e LEAKE, *Travels in various countries of the East*. Ivi 1820.

CH. FELLOW, *A journal written during an excursion in Asia Minor*. Ivi 1859.

— *An account of discoveries in Lycia, being a journal kept during a second excursion in Asia Minor*. Ivi 1841.

I monumenti della Siria e dell'Arabia appartengono al Basso Impero e al greco orientale, e insigni sono i tempi di Balbek (Vedi la figura qui dietro) e quelli di Palmira, di cui diremo or ora. Uno de' monumenti più antichi sarebbe quello che si vede presso Bairuth, con iscrizioni geroglifiche, e che si reputa posto da Sesostri quando corse l'Asia conquistando. Ernesto Renan, spedito da Napoleone III in Fenicia, trovò moltissime iscrizioni greche a Biblos (Gebeil), ma pochissimi oggetti a Tiro e Sidone.

§ 308. — Antichità in Africa, Egitto


In Africa le città della Cirenaica furono di recente studiate e fatte conoscere, e possediamo intero il piano di Cirene, un anfiteatro, due teatri, molte tombe o scavate od erette, ma nulla dei migliori tempi di Grecia.

La Barberia viene curiosamente esplorata dopo la conquista d'Algeri: a Tripoli, a Tunisi esistono acquedotti romani; un arco a Costantina, che già era Cirta; molte tombe nella reggenza d'Algeri, e molte iscrizioni; fu determinata meglio la situazione di Cartagine, la quale somministrò già molte anticaglie.

A Parigi si raduna un museo dell'Algeria, ove stanno un mosaico, scoperto il 1842 due chilometri al sud di Costantina, e centinaia di epigrafi e sculture, di poco conto come arte, non così come monumenti.

Hase nel *Journal des Savants* 1857, p. 428, 648, 705 pubblicò alcune di tali iscrizioni, che ora si contano fin a settecento. Vedi FALBE, *Excursions dans l'Afrique septentrionale*. Parigi 1858; e i giornali eruditi di questo tempo.

Nel 1860 comparvero le scientifiche descrizioni di Cartagine pel francese Beulé e per l'inglese N. Davis. Beulé indagò ultimamente Cartagine, ben rivelandone il piano, disegnato da Falbe nel 1855 e corretto da Dureau de la Malle nel 1853; ne riconobbe l'Acropoli, con mura grosse 10 metri e somiglianti alle pelagiche d'Etruria; e due porti grandissimi rettangolari. Stampasi un *Annuario* della provincia di Costantina che informa delle nuove scoperte.



LÉON REMIER, *Inscriptions romaines de l'Algérie*. Parigi 1833; è in corso, o saranno da 4000. Egli raccoglie pure le iscrizioni della Gallia pagana.

GUERIN, *Voyage archéologique dans la régence de Tunis, exécuté et publié sous les auspices et aux frais de ff. Albert duc de Luynes*. Parigi 1862; v'è unita la copia dell'iscriz. bilingue di Thugga.

Ma attira principalmente l'attenzione l'Egitto. Geograficamente i monumenti sono posti alcuni nell'alta Nubia, ove fiorì l'impero di Meroe, e dove più assoluta fu la dominazione sacerdotale. Nell'isola di Meroe vedonsi ancora ruine maestose. Altri di stile somigliante incontransi in Abissinia. Un deserto di trenta miglia divide da essi quei della bassa Nubia, ove la natura del terreno fece preferir le sostruzioni e le caverne. Nell'alto Egitto, attorno a Tebe sono i più magnifici, e spettano alla xvii e xviii dinastia. Molti non sono compiuti; segno che passeggiere furono le cause per cui erano costruiti. Apollinopoli la grande o Edfù, Latopoli o Esneh, Ermonti, Tentira ebbero insigni edifizj. Le rovine di Tebe empiono un circuito di cinque miglia geografiche. Presso al Memnonio erano magnifiche tombe di re, scavate nel sasso, e molte ne furono trovate nella valle di Biban el-Muluk.

Parlando di Medinet Abu all'occidente di Tebe, dice Belzoni: « Vedonsi due tempj separati, il primo de' quali più piccolo è di costruzione meno antica. All'ovest della porta maggiore si vedono alcune pietre capovolte ricoperte di geroglifici, tolti evidentemente da un altro tempio. Il vestibolo è circondato da un portico a pilastri, avente da ciascuna parte due sale; l'interno tempio è diviso in molte sale, che non ricevono alcuna luce. In una a diritta sorge un tempietto monolite, senza geroglifici; il quale essendo più grande della porta, dovette esservi collocato prima che fossero costruite le mura del tempio. Le figure e i geroglifici differiscono da quelli del grande tempio nella proporzione dell'estensione medesima dei due edifizj. Al nord del tempietto eravi un piccolo lago, ora ricolmo di terra e di rottami, e forse serviva alle purificazioni. Al sud di esse ruine e quasi nella dirittura stessa delle porte che conducono al tempio grande, havvi un edificio che rassomiglia ad una torre quadrata, cui mette una grande porta. Sopra questa havvi una camera con una finestra quadrata per parte: sui medesimi lati sonvi pure due porte, l'una incontro all'altra: al disopra di essa camera ve n' ha una seconda rischiarata per due finestre, siccome quelle del piano inferiore. Dalle due parti delle finestre osservansi alcuni incavi, i quali forse servivano per le imposte. L'interno non ha alcun geroglifico, l'esterno ne è tutto ricoperto. Di fronte ad esso due muri danno adito alla porta.

« Cento tese circa a ponente sorge il gran tempio: vasti propilei precedono l'entrata d'un cortile, le cui mura sono ricoperte di geroglifici, profondamente intagliati. L'entrata, adorna della stessa guisa, porta ad una seconda. La gran corte che è la prima, è cinta dai due lati di portici, di cui quello alla diritta viene sostenuto da sette pilastri, dinanzi a cui vedonsi alcune figure colossali; e quello a manca s'appoggia sopra otto colonne sormontate da capitelli a foggia del loto. Belle sculture rappresentanti combattimenti, uomini, carri, prigionieri, processioni, offerte, sacrificj e iniziazioni, adornano le mura di questa corte; i geroglifici sono più rilevati di quanti n'abbia io veduti sopra altri edifizj in Egitto. In alcuni luoghi le figure conservano assai bene i colori, particolarmente sulla soffitta disopra dei capitelli. Finalmente, in capo alla seconda corte, una ultima porta conduce al peristilio, e di quivi allo interno del tempio: ma queste parti del magnifico monumento sono ora sotterrate, ed alcuni casolari saraceni coronano il monticello che le ricopre. Il muro esterno di queste rovine è coperto di sculture rappresentanti soggetti storici, combattimenti di terra e di mare, la caccia del leone, processioni dei prigionieri, e diversi emblemi nazionali. Tutta la città mi sembrava rifabbricata due o tre volte, ma sempre cogli avanzi de' monumenti precedenti ».

Numerosi erano i monumenti anche nel medio e basso Egitto, ma le frequenti devastazioni d'invasori e lo stabilirvisi di nuove città ne fece scomparire gran parte. Nel medio era il lago di Meride, col labirinto e con piramidi e un tempio. Ivi sorgeva Memfi; e presso di essa le piramidi di Gizeh, che sono le più elevate fra le trentanove che ancora sussistono, tutte nel medio Egitto e sulla sinistra del Nilo. Nell'oasi d'Amnone imbattonsi parimenti rovine di tempj e catacombe.

I tempj non aveano l'unità interiore de' Greci; ma, a somiglianza di quello di Gerusalemme, formavano un aggregato di edifizj, successivamente aggiunti. Guidava ad essi

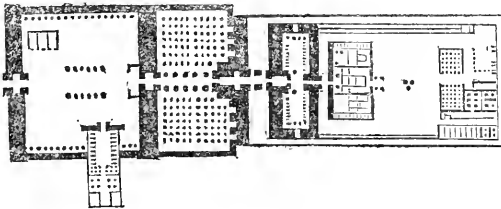
una schiera di sfingi o di arieti colossali o un colonnato. Talvolta innanzi al tempio trovansi edicole, dedicate alle divinità inferiori, e massimamente alle tifoniche. La porta principale, sovente fiancheggiata da due obelischi, s'apre fra due massicci a modo di torri piramidali. Segue un vestibolo cinto da colonnato, da tempj accessorj, e dalle abitazioni de' sacerdoti. Da questo primo propileo passavasi ad un secondo, che conduceva ad un pronao, sala a colonne, cinta di muro e illuminata dal tetto. Vi era contigua la cella o naos, più bassa, senza colonne, spesso divisa in varie cripte o camere, con pilastri monoliti che sostenevano idoli o mummie d'animali.

Con tante colonne, gli Egizj non conobbero però il tempio periptero de' Greci; poichè un muro doveva rinchiudere il colonnato, o dove le colonne sono esteriori, si congiungono per una specie di balaustro o stilobate (*plutei*); a guisa di muro forato. Anche i piedritti delle porte sono connessi col fusto delle colonne.

I muri sono di gres, verticali nell'interno, a scarpa di fuori, talehè da' piedi sono talvolta erti fin 8 metri, e l'edifizio ha sembianza piramidale; la superficie piana delle pareti è sempre incorniciata da un astragalo, sopra cui elevasi la cornice, con gocciolatojo poco sporgente, e al disotto un cavetto. Talora il gocciolatojo è ripetuto, e lo spazio fra i due è scolpito in figura di basilischi. Il cornicione serve di parapetto al piano orizzontale del tetto, formato di travi di pietra incrociate, e lastroni congiunti.

Que' tempj potrebbero dirsi un gran libro aperto alla venerazione di tutto il popolo, perchè vi scorga le storie sante, delle quali ògni cosa è coperto.

I palazzi de' re sono imitazione dei tempj, come le loro statue imitano quelle degli Dei. Se non che le sale ipostile sono più vaste; e le camere interne, destinate all'abitazione, sono più variate ed ampie. Nel colossale di Carnak si succedono quattro propilei, un ipostilo di 518 per 159 piedi con centrentaquattro colonne, delle quali le più grandi sono di metri 22. 75. Tal doveva essere il favoloso Labirinto; tale l'Osimandio. Del palazzo di Carnak così parla Belzoni: « Una delle figure colossali sedute innanzi al secondo propileo, di là della via delle sfingi che conduce al gran tempio, è di pietra calcarea durissima; misurai 29 piedi dalla testa all'estremità della sede, a piè della quale trovai una figura di donna sedente, alta 7 piedi, forse rappresentante Iside. Le magnifiche rovine del tempio di Carnak, viste in lontananza, non offrono allo sguardo che una vasta mescolanza di propilei, di peristilj e di obelischi che innalzano il loro vertice sopra i cespugli delle palme. La via innanzi alle sfingi dispone il viaggiatore all'imponente aspetto del tempio ov'essa adduce. In fin del viale stendonsi ampj propilei, che conducono a corsie interne, ove immensi colossi sono assisi sui due fianchi della porta, a guisa di giganti cui fosse stata confidata la guardia di questa sacra soglia. S'arriva quindi al vero penetrale, consacrato all'Essere onnipotente della creazione.



« Come descrivere il senso che provai all'aspetto di quella selva di colonne, ornate di figure ed altri abbellimenti dalla cima alla base, coi capitelli di forma graziosa, com'è quella del loto, i quali piaciono malgrado la mole gigantesca? all'aspetto di quelle porte, di quelle mura, piedestalli, architravi, d'ogni parte insomma dell'edifizio ricoperta di figure simboliche, intagliate o scolpite in bassorilievo, rappresentanti processioni, battaglie, trionfi, offerte, feste e sacrificj, e tutte relative senza dubbio ai costumi, alle usanze ed alla storia dell'antico Egitto? Immerso in profonde meditazioni non m'era avveduto del rapido corso dell'astro che avea visto sorgere; le masse delle rovine non erano più illuminate che dagli ultimi suoi raggi, allorquando rientrando in me stesso m'accorsi esser tempo di uscire dalla sacra città, caduta in rovine. Tornai a Luxor verso sera; entrato nella capanna di un Arabo, quegli mi cedette parte della sua stanza, e mi diede una stuoja per riposarmi: quale contrasto fra quel povero casale dell'abitatore moderno dell'Egitto, ed i palazzi immensi dell'antico Egiziano! »

§ 300. — Paralleli.

I Francesi che descrissero, si può dir primi, le antichità egizie, e propriamente Jollois e Desvilliers, vollero paragonare quelli cogli edifizj d'altri paesi. Noi li compendieremo :

« V' ha cose che nessuna descrizione può render al vero. I disegni geometrici valgono a dar l'insieme e le proporzioni d'un edificio, la disposizione e distribuzione sua, ma non l'eleganza e l'effetto. Ci fa meraviglia il trovare nei disegni da noi fatti sul luogo una certa leggerezza in edifizj, che i disegni geometrici mostravanci pesanti e senza eleganza. Ciò non va attribuito soltanto alla prospettiva lineare, ma soprattutto alla prospettiva aerea, i cui effetti sono sì variabili nei differenti climi, ed all'opposizione di una viva luce con ombre ben tagliate e ben disposte. Un tatto fino e sicuro, ed una lunga abitudine di osservare, avevano insegnato agli Egiziani ad apprezzar queste cause, e combinarne gli effetti: ben differenti dai Greci e dai Romani, che trasportando la loro architettura sotto il cielo di Egitto, non parevano averne tenuto alcun conto; donde è poi risultato, che i loro eleganti edifizj hanno apparenza di costruzioni fragili e senza solidità.

« Siccome però, in natura, niente ha assoluta grandezza, e lo spirito dell'uomo non giudica se non per via di rapporti, così soltanto facendo dei ravvicinamenti degli oggetti analoghi possiamo farci una giusta idea della loro estensione e importanza. Pare dunque non isconvenevole alla cognizione dei monumenti egiziani, e particolarmente a quelli di Carnak, di metterli in parallelo con altri.

« I monumenti greci propriamente detti, costruiti sotto il governo di Pericle, quando Atene era libera e florida, non possono entrare in paragone con quelli d'Egitto per estensione. L'antico tempio di Tesco, gli edifizj più stimati dagli antichi, come i Propilei ed il Partenone, sono di poca ampiezza; l'ultimo è costruito ad un bel circa sulle medesime dimensioni del tempio di Carnak, avendo ambidue lunghezze quasi doppia della larghezza.

« Il tempio di Minerva, fra i monumenti greci propriamente detti, ha 214 piedi, 10 pollici e 4 linee di lunghezza, e di larghezza 93 piedi, 1 pollice e 6 linee; e le colonne del peristilio hanno 5 piedi e 8 pollici di diametro, e 52 piedi di altezza. Il tempio di Tesco poi fabbricato circa dieci anni dopo la battaglia di Maratona, ha 100 piedi ed un pollice di lunghezza, su 42 piedi, 11 pollici e 4 linee di larghezza.

« I monumenti della Magna Grecia, che pajono datare da quei bei tempi dell'architettura, nei quali il severo gusto dei Greci non ammetteva alcun ornamento superfluo, non sono più comparabili di quelli di Atene, per estensione, alle grandi costruzioni d'Egitto. Il maggior tempio di Pesto ha 192 piedi e 4 pollici di lunghezza, e 86 piedi e 2 pollici di larghezza; il piccolo è lungo 172 piedi e 4 pollici.

« Nel bel secolo della Grecia, gli Ateniesi hanno costruito su piccole dimensioni tempj di squisito gusto: ma sotto i Romani Atene ha veduto elevarsi con splendore edifizj, che al merito della purità d'esecuzione e dell'armonia in tutte le parti unirono inoltre misure colossali. Il Giove Olimpico richiama alla mente uno dei più grandi edifizj de' Romani: ma non è presentemente conosciuto, che per le descrizioni che ne hanno date Pausania e Vitruvio. Se dobbiamo prestar fede alle loro testimonianze, era racchiuso in un vasto recinto. Era dunque uno dei monumenti, che potevano meglio esser paragonati a quelli degli Egiziani; ed è da dolersi che i viaggiatori non abbiano scoperto sui luoghi vestigia tali da potere stabilire comparazione.

« Se si passa da Atene a Palmira e a Balbek, trovansi rovine di sì magnifici monumenti, che hanno potuto essere considerati come l'estremo sforzo dell'umana potenza prima che l'antica capitale dell'Egitto fosse meglio conosciuta. Chi non è colpito d'ammirazione leggendo i racconti dei viaggiatori intorno alle meraviglie che racchiudono ancora quelle città, una volta sì floride ed ora desolate? Chi non ha inteso con sbigottimento, che a Palmira, in un luogo involuppato per ogni parte dal deserto, esistono rovine di tal magnificenza, che l'immaginazione può concepire appena? Il gran tempio del Sole è dentro un recinto di 246 metri di larghezza; e 564 colonne di 1.40 di dia-

metro, ossia 4 piedi e 4 pollici, e di metri 15 1/2, vale a dire 48 piedi di altezza, ne sostenevano le lunghe gallerie ed i vasti portici. Questo tempio offre rottami in una estensione di 60 metri in lunghezza, e di 42 metri in larghezza. Il portico ed il peristilio sono formati di quarantuna colonne di marmo bianco, di più di 16 metri di altezza. Le colossali dimensioni di questi monumenti non sono ciò che eccita più meraviglia; ma le mirabili sculture, di cui i fregi, le cornici e le soffitte sono coperte; i ricchi ornamenti che decorano le incorniciature delle finestre e delle porte. Quanto al gusto, alla purità del disegno e all'eleganza delle proporzioni, Tebe non ha sculture da opporre a quelle di Palmira; ma è molto superiore, per l'ampiezza delle superficie scolpite, ai numerosi suoi monumenti.

« Il palazzo di Carnak, senza contare gli accessorj che ne dipendono immediatamente, ha 358 metri di lunghezza, ed una larghezza di 110 metri, e così supera di gran lunga il tempio del Sole. E poi qual differenza nella maniera con cui gli spazj sono riempiti! Il tempio del Sole sussisteva solo e come isolato nel mezzo del suo vasto recinto, e le mura del palazzo di Carnak racchiudono una serie d'edifizj contigui, che non lasciano, per così dire, alcun vuoto su di una immensa superficie.

« Palmira si fa soprattutto ammirare pe' suoi lunghi viali di colonne d'un solo pezzo di marmo; se ne vedono quattro ordini, formanti viali, che corrispondono alle tre aperture di un bell'arco trionfale; e queste occupano in lunghezza 1229 metri, e vanno a far capo ad una magnifica tomba, formando vasti portici, ornati di grande quantità di statue, e d'iscrizioni monumentali. Il minor numero, al quale si possano portare le colonne, è di 1450, e non ne restano in piedi che 129. A sì gran magnificenza Carnak può opporre i suoi numerosi viali di sfingi, che, posti gli uni dietro gli altri, occuperebbero 2923 metri; ed uno solo di essi ha 2000 metri di lunghezza: essi non racchiusero meno di mille sfingi, delle quali sussistono ancor circa duecento. Questi colossi contengono molta più materia, e richiesero molto più lavoro, di tutte le colonne riunite dei vasti portici di Palmira. È vero che Palmira mostra ancora altre imponenti rovine, e numerose colonne, fra le quali molte di un solo pezzo di granito: ma anche Carnak, benchè non sia che una porzione di Tebe, comprende altri avanzi di tempj, di magnifiche porte, e più di quaranta statue monolite e colossali. Ha Palmira due colonne trionfali di 19 metri di altezza; e le grandi colonne di Carnak hanno 22 metri e formano viali.

« Quanto più ragione v'avrebbe di concedere la superiorità a Tebe, se, in luogo di non considerare che una porzione di quella celebre città, si facesse l'enumerazione dei monumenti che racchiude in tutta la estensione sua? Non vi si contano meno di otto obelischi monoliti, quattro dei quali sussistono ancora integri, e sono di prodigiosa altezza; diciassette atj di colossale dimensione, con settecentocinquanta colonne, quasi tutte intatte, fra le quali alcune di diametro eguale alla colonna Trajana. Vedonsi tuttora a Tebe settantasette statue monoliti, di cui la più piccola sorpassa le proporzioni naturali, e le più grandi hanno perfino 18 metri di altezza. Il circuito delle rovine di Palmira è di 1572 metri, cioè ad un bel circa il circuito delle rovine di Carnak; ma Carnak non era che una parte della città di Tebe, il cui totale circuito può essere stato di 14 a 15 mila metri.

« Palmira, come Tebe, ha tombe, delle quali vantasi la magnificenza. Sono torri quadrate di quattro a cinque piani, di marmo bianco, e decorate di ricchi ornamenti; e di figure d'uomini e donne in rilievo. Sparse qua e là nella valle che conduce a Palmira, annunziano con isplendore le magnifiche sue rovine. E se crediamo ai viaggiatori, vive e profonde impressioni lascia nell'animo l'aspetto di quei funebri monumenti; ma vincono esse quelle che provansi penetrando in quella misteriosa valle, ove sono scavate le tombe delle antiche dinastie dei re tebani?

« Qual differenza nel risultato degli sforzi dei due popoli! Hanno le più grandi tombe di Palmira tutto al più 15 metri di lunghezza, e circa altrettanto di larghezza, e 25 di altezza: la grotta maggiore della valle delle tombe a Tebe, non ha meno di 111 metri di profondità. L'oscurità di quelle tenebrose dimore, il loro carattere grave e misterioso, operano potentemente sull'anima e tendono a farle parer ancora più vaste ed estese. Se le tombe di Palmira si fanno distinguere per nobiltà ed eleganza di sculture, quelle di Biban-el-Moluk sono degne di osservazione per la molteplicità e verità dei quadri; non

avvi parete, che non sia lavorata, e le cui sculture non brillino ancor oggi dei più vivi e rilucenti colori.

« Tanta magnificenza in due celebri città è senza dubbio il risultamento di una medesima causa; e tutto porta a credere che Palmira e Tebe fossero animate dal commercio e dall'industria, e che entrambe si applicassero al traffico delle ricche produzioni delle Indie.

« Non è possibile pronunziare il nome di Palmira, senza che le idee si riportino sulla città di Balbek, sua emula in grandezza ed in magnificenza. A noi basterà rammentare che ella racchiude gli avanzi di due magnifici tempj i quali riuniscono a colossale estensione altrettanta ricchezza di sculture, quanta Palmira. Il minore e meglio conservato, ha 83 metri di lunghezza, e 57 di larghezza, dimensioni le quali rendono paragonabile, per estensione, ai grandi tempj dell'Egitto, e particolarmente a quello del sud a Carnak; e le colonne hanno di altezza, compresi base e capitelli, più di 16 metri col fusto: è composto di tre pezzi. Il gran tempio poi, il più rovinato, occupa una lunghezza di 96 metri, avendo una larghezza minore della metà. Queste dimensioni, benchè considerabili, sono ben lontane dai grandi edifizj di Tebe. Non pertanto il recinto che circonda il tempio, è notabile per estensione, avendo 299 metri di lunghezza, e 156 metri di larghezza; ove sono massimamente osservabili un vasto portico, una gran corte ottagonale, ed una seconda corte di forma rettangolare, ornata di galleria.

« Il complesso di tutti questi edifizj ha superficie uguale a quella del palazzo di Luxor. Vi si vedono pietre di colossale dimensione; una di 21 metri, ed i viaggiatori attestano il loro stordimento alla vista di pietre sì enormi, poste a sì grande altezza: ma la difficoltà di metterle nel posto che elle occupano, può paragonarsi allo sforzo ed all'arte che è bisognata per trasportare ed innalzare sulle loro basi colossali gli obelischj di Carnak, i quali presentano dimensioni tanto più considerabili?

« Nessuna città del mondo è forse stata abbellita di edifizj nè più numerosi, nè più vasti di quelli che ammiravansi in Roma; ed essa contiene tuttora gli avanzi di molti tempj, fra i quali possono citarsi quelli di Giove Statore, di Giove Tonante, di Antonino e Faustina, del Sole e della Luna, e quello della Pace fatto costruire da Vespasiano: ma nessuno può entrar in parallelo, per estensione, con quello del sud a Carnak. Rachiude poi Roma edifizj di un altro genere, costruiti su dimensioni colossali, il Panteon, il Coliseo, i teatri; ma nelle terme ha fatto particolarmente risaltare una straordinaria magnificenza. Una sola sala delle terme di Diocleziano ha 58 metri e mezzo di lunghezza, e 24 metri di larghezza; e nondimeno sono lontane dall'eguagliare quelle della sala del peristilio di Carnak, che ha 102 metri e mezzo di lunghezza, e 57 di larghezza.

« Se prendansi poi a considerare i numerosi edifizj della moderna Roma, li sorpassa tutti in grandezza e magnificenza il San Pietro, la cui cupola sorge 157 metri: quasi come la gran piramide di Memfi al disopra del ripiano sul quale è fabbricata. Ha questa basilica, nella sua maggior ampiezza 218 metri e 153 di larghezza. Un vasto ferro di cavallo, e due gallerie precedono a quel maestoso edifizio, e ne accrescono notabilmente l'estensione, portandola a 497 metri: eppure è minore di 36 metri di quella che esiste fra le sfingi, che precedono l'ingresso occidentale del palazzo di Carnak e la porta orientale.

« In Italia il palazzo di Caserta ha 501 metro di lungo e quasi altrettanto di largo; cioè poco differente dal palazzo di Carnak. L'Escoriale di Spagna è lungo 287 metri, e 261 largo, tutto pieno di muri ed edifizj. Versailles sembra ai nostri Francesi il solo comparabile ai monumenti di Carnak; giacchè dalla sala dell'Opera allo stanzone degli agrumi tira 414 metri ».

H. JOLOWICZ, *Bibliotheca Ægyptiaca*. Vi sono disposti per categoria tutti gli scritti pubblicati fin al 1857 intorno, 4 alla topografia, 5 alla storia naturale, 5 alla lingua, 4 alla religione e mitologia, 5 alla matematica e cronologia, 6 alla numismatica, 7 alla storia, 8 all'agricoltura, 9 all'architettura, 10 alla scienza e alle arti dell'Egitto, 11 al museo d'Alessandria, 12 miscellanee.

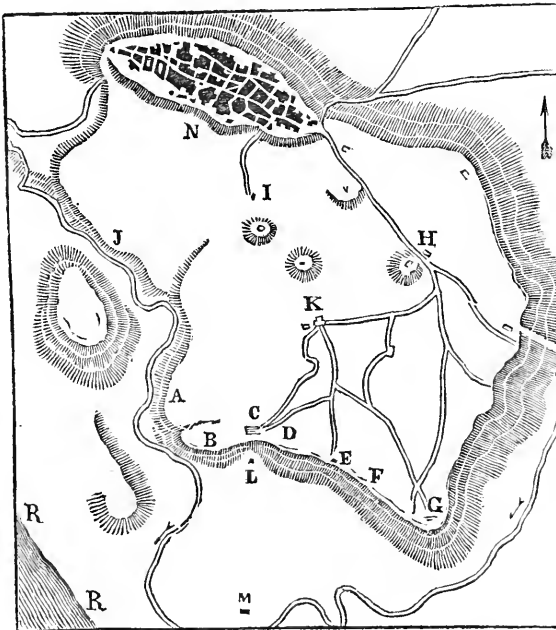
§ 310. — Antichità in Italia.

L'Italia è, sotto alcuni aspetti, ancor più importante della Grecia, atteso le civiltà così varie che vi passarono. Vi abbondano i monumenti pelasgici o ciclopici (§ 50): seguono le opere etrusche, dapprima limitate all'Etruria propria, ma che ora si scavano pure a Velitra de' Volsci e a Preneste dei Latini, in parte dell'Umbria e nella Campania, e sul Po (§ 122). La prima abbondante raccolta fu quella che, nel 1828, Luciano Buonaparte principe di Canino fece sul fiume Fiora (*Arenixia*), ov'egli presume stesse la necropoli di Vulci: illustrò egli stesso i bei vasi scoperti, che poi furono venduti al museo Britannico. I signori Candelori e Feoli continuarono gli scavi, e se ne arricchirono i musei di Berlino, di Monaco, di Leida e del re d'Olanda, oltre le raccolte di molti privati e di alcune città in Italia, come la Guarnacci e la Franceschini a Volterra, la Venuti a Cortona, l'Ansidei, l'Oddi a Perugia, la Buccelli a Montepulciano, la Ruggeri a Viterbo, il camposanto di Pisa, il museo Gregoriano a Roma, il museo Borbonico, le collezioni Jatta e Santangelo a Napoli ecc. In quest'ultima è principalmente ad ammirare la quantità di vasi di forme stravaganti, che provano somma ricchezza d'immaginazione. Ampiamente noi ne discorremo nella *Storia degli Italiani* cap. III.

Le colonie greche nella Magna Grecia e nella Sicilia lasciarono una miniera di monumenti. In Agrigento magnifico spettacolo doveva offrire ai naviganti quel porto incoronato da superbi edifizj, ove ciascun dio aveva un tempio; e tre di questi ancora sussistenti ne attestano la splendidezza. Quello della Concordia è il più insigne monumento dell'isola, molto somigliante al Partenone. Quello di Giove Olimpico, per l'ardimento della costruzione e la grandezza delle proporzioni, era posto a pari con quel di Diana in Efeso. Le colonne doriche erano di 20 metri, sovra 4 di diametro, e nelle canali-

lature un uomo può stare come in una nicchia. Sopra un frontone era scolpita la pugna dei Giganti donde trasse il titolo; sull'altro, la presa di Troja.

Selinunte, colonia d'Ibla, all'ovest d'Agrigento, fu sterminata da Annibale nipote d'Amilcare, ducentoquarant'anni dopo fabbricata; onde i tempi, scopertivi non ha molti anni, risalgono a un'antichità, per lo meno contemporanea ai più vetusti monumenti architettonici d'Atene. Sette se ne trovarono, tutti, fuor del minore, circondati di portici, con colonne nascenti. Un di essi è il terzo in ampiezza che l'antichità ergesse, mentre secondo è quel d'Agrigento, e primo la Diana



Pianta delle rovine d'Agrigento.

A tempio di Vulcano; — B tempio di Castore e Polluce; — C tempio di Giove Olimpico; — D tempio d'Ercole; — E Tempio della Concordia; — F sepolcri; — G tempio di Giunone Lucina; — H tempio di Proserpina; — I sepolcri; — J cimitero; — K tempio di Falaride; — L sepolcro di Terone; — M tempio di Esculapio; — N città moderna; — RR spiaggia.

in Efeso. Le metope ivi scoperte segnano il passaggio dall'arte egizia alla greca.

Selinunte ebbe nome dal petroselino che prospera ne' suoi dintorni, e che essa portava nel suo stemma. Giace in riva al mare a mezzodi dell'isola in un vasto piano, diviso da un vallone, ove oggi stagnano l'acque pluviali, e la chiamano Terra de li Pulci. Se la guardi dal capo Granitola, la credi ancora una gran città; accostandoti riconosci che tutto è ruine, ma così gigantesche che tramutano la melanconia in stupore, e la fantasia si compiace con quei massi enormi, con quegli immani rocchi ricostruir edifizj che parrebbero fatti per una generazione di giganti. E *pilieri de' giganti* erano appunto denominati dal vulgo, al quale solo erano conosciuti dopo che probabilmente un tremuoto volse sossopra que' colonnati. Tardi vi si applicò l'attenzione degli antiquarj; e sopra l'alta collina prossima al mare, che sembra fosse l'antica acropoli, s'intrapresero escavazioni, onde vennero al giorno tempj dorici, sul maggiore dei quali, periptero esastilo, sovra diciassette colonne posava un cornicione con un fregio dorico, fra' cui triglifi stavano metope preziose, anteriori d'un secolo e mezzo a quelle d'Egina, che si contano per le più antiche di Grecia. E sette sono que' tempj, parallelamente disposti su due colline, tutti, dal minore in fuori, circondati da colonne doriche, nascenti e fortemente rastremate, coll'echino molto sporgente, e viepiù in grazia del sottoposto cavetto. In due di essi, colonne a doppia schiera sostengono il portico nel prospetto, e il pronao chiuso a modo di vestibolo, e le mura della cella prolungate senza pilastri nè colonne; disposizioni chesi riscontrano soltanto nei monumenti egizj. Nelle metope suddette in rozzo tufo, rappresentanti Ercole coi Lapiti, Perseo con Medusa, ed altre scene mitologiche, la monotonia delle teste in profilo tagliente senza cognizione dello scorcio, le barbe a punta, gli occhi fessi al modo degli uccelli, le bocche, i capelli, le pieghe sentono il far rituale, che copia tipi convenzionali anzichè la natura, e indicano il passaggio tra l'arte egiziana e la greca. La prima predomina nelle più antiche; due s'accostano ai marmi d'Egina; nelle altre cinque le variate pose e il piegare degli abiti mostrano un'arte avviata al movimento ordinato e alla rappresentazione animata della classica Grecia. In generale però le opere plastiche dell'isola non ne pareggiano la grandiosità architettonica, nè mai abbandonarono l'arcaismo.

Se volgiamo a Siracusa, abbiamo opere più ingentilite e tondeggianti; ed oltre i sepolcri, i tempj, ed uno stilobate lungo 125 passi, il quale sostiene un'ara oblunga detta di Gerone II, che aveva cornice dorica, poc'anzi si scoperse l'acquedotto che provvedeva copiosamente di acque l'isola Ortigia, passando di sotto al mare, e scendendo alla profondità di circa palmi 110, sì che il punto ove oggi le escavazioni sono giunte, sta un tre metri sotto del livello del mare. Così l'arte moderna perderà il vanto di aver arditamente aperta una via sotto il Tamigi, se fin dagli antichissimi tempi la possanza siracusana conduceva le acque sotto il porto Laccio: ed il mito di Alfeo, che preso d'amore per la ninfa Aretusa veniva dal Peloponneso per via sotterranea a raggiungerla in Ortigia, *incurruptarum viscentes oscula aquarum*, avrà storica spiegazione. L'anfiteatro, formante un'elissi molto allungata, parte costruito di pietroni, parte tagliato nel masso, probabilmente fu fatto dai Romani ad uso della colonia postavi, giacchè non sarebbe proporzionato all'antica popolazione. Più accuratamente era stato fabbricato il teatro, che Diodoro Siculo farebbe il più insigne di Sicilia; e posto nel luogo più popoloso della città, offriva agli spettatori la vista del mare, del gran porto, dell'isola Ortigia, delle belle campagne irrigate dall'Anapo, e de' migliori edifizj della città. Altrettanto meravigliose sono le catacombe, che serpeggiano per molte miglia sotto Acradina, Tiche e Napoli, attestando dal numero dei morti l'immensa popolazione di quella città.

Nè manca di che ammirare a Catania, sebbene molti fabbricati rimangono sepolti dalle lave; come il teatro costruito di grandi massi senza cemento, il tempio di Cerere e tant'altri cimelj, che tratti in luce dalla munificenza del Paternò principe di Biscari, formano uno de' più ricchi musei. Sotterranei e sculture gigantesche si hanno pure a Lilibeo, tomba della Sibilla Cumana, poi riedificato dagli Arabi col nome di Marsala, cioè porto di Dio, e da poco tempo reso celebre per la manifattura dei vini stabilitivi da una società inglese. Stupendo poi è a Taormina il teatro, che da una banda mostra il clivo scendente fino al mare Jonio, dall'altra la pendice che sale al fumante vertice del Mongibello: statue, colonne, vasi, che l'adornavano, caddero a pezzi od arricchirono la moderna chiesa: e le volte e le nicchie artificiosamente disposte per moltiplicare la

voce degli attori, non ripetono più che il grido d'ammirazione degli stranieri e il gemito de' paesani.

In molte chiese di Sicilia si posero antichi sarcofagi ed ornati: alla splendidezza architettonica non vanno pari le opere plastiche: pure ve n'ha diverse di maniera antica.

Antichi monumenti di Siracusa, illustrati da G. M. CAPODICCI. Siracusa 1816, 2 vol.; ma principalmente le opere del duca di SERRADIFALCO.

Nel regno di Napoli basterebbe nominare Ercolano e Pompej. Ercolano, a sei miglia da Napoli, sovra un'eminenza vicina al mare, bagnata da due fiumi e cinta da piccole mura, con porti e castello, fu abitata in prima dagli Oschi, poi da Tirreni e Pelasgi, tre generazioni prima della guerra trojana, infine da Sanniti. Se ne può negli autori seguir la storia fino al consolato di Regolo e Virginio, quando, il 5 febbrajo del 65 d. C., un tremuoto la guastò. Era questo foriero delle eruzioni del Vesuvio, vulcano silenzioso da lunghissimo tempo, e che il 25 novembre del 79 eruttò furiosamente, e coprese di lava o di lapilli tutte le terre circostanti. Allora rimaser sepolte dalle lave Ercolano e dai lapilli Pompej, cittadina nove miglia distante, fondata dai popoli stessi, e denominata forse da *pempein* inviare, perchè molte merci spedivansi pel Sarno, alla cui imboccatura era posta. Gli abitanti poterono camparsi quasi tutti; e calmato lo spavento, tornarono a scavare per trasportar fuori delle antiche case il buono e il meglio: e colonne, statue, marmi sappiamo che ne levò Alessandro Severo.

Così rimasero fino al 1715, quando Emanuele di Lorena principe di Elbeuf, cercando marmi per abbellire una sua villa al Granatello presso Resina, s'imbattè a far un pozzo che riusciva nel teatro d'Ercolano. Subito ne trasse colonne e statue, che parte inviò al principe Eugenio di Savoja, parte a re Luigi di Francia, parte dovette cedere al governo il quale volle serbar per sè tali scavi. Solo nel 1738 cominciaronsi questi con assennata curiosità; e l'importanza loro fece che re Carlo VII ordinasse di riporre ogni trovato in un museo accanto al suo palazzo di Portici, ove subito divennero oggetto di studio agli antiquarj. Se non che Ercolano è posta sotto al grosso borgo di Resina, onde lo scavarla minaccerebbe rovina a questo. Furono pertanto limitati gli scavi, che però diedero ricchezze incomparabili; e alcune parti, dopo indagate, tornaronsi a colmare.

In Pompej vedonsi frequentissimi i restauri da un recente guasto. Poi del tremuoto fa parola l'iscrizione trovata sul tempio d'Iside: N. POPIDIVS N. F. CELSIVS ÆDEM ISIDIS TERRÆMOTV CONLAPSYM A FVNDAMENTO P. S. (*pecunia sua*) RESTITVIT. HVNC DECVRIONES OB LIBERALITATEM CVM ESSET ANNORVM SEX. ORDINI SVO GRATIS ADLEGERVNT. Si disputò se leggere *sexdecim* o *sexaginta*, e par da ritenere *sex*. L'adulazione non conta gli anni.

Du Theil sostenne che Pompej stesse ancora in piedi al tempo di Adriano, e fosse distrutta uscente il v secolo. Lo confuta DE HOFF, *Gesch. Veränderungen der Erdoberfläche*, 1824, parte II, p. 195-199.

Di che stagione sia stata sepolta Pompej s'ignorava, finchè non è guari si scopersero fiori di melagrano; il che la fa porre tra giugno e luglio. Ultimamente si ebbe l'idea di conservare gli scheletri e le ossa che si trovano, sperandone nozioni etnografiche. Gli scavi si fanno a precipizio dopo la rivoluzione di quel paese e sotto la direzione del sig. Fiorelli. Si trovò un gran palazzo con doppio peristilio e mosaici e freschi e un forno dov'era ancora il grano, la pala, e la bottega con 82 pani e il cassetto con 500 monete.

Fausto e Felice Nicolini cominciarono una uovva illustrazione di Pompej e suoi monumenti.

Poco prima (1689) uno scavo fortuito avea dato conoscenza di Pompej. Messa in maggior distanza dal Vesuvio, non fu raggiunta dalla lava, ma solo dai lapilli, sicchè l'azione del fuoco non vi fu sentita, e con maggior interezza si conservarono le case, sepolte fin al tetto: giacendo poi alla campagna; non v'è altro ritegno agli scavi se non quello che impone la diligenza di non guastare, e di passar allo staccio tutta la terra chese ne rimuove. Gli scavi, cominciati il 1733, continuano tuttodi con iscoperte sempre nuove; e vi si riscontra al vivo la rappresentazione della vita antica, non solo quanto

alle arti, ma e più per la domesticità; onde le particolarità di esse possono incarnare il quadro, di cui Roma non offre che i contorni in grande.

Vedi il cap. xxiv del Libro VI della nostra Storia Universale.

L'accademia Ercolanese fu fondata a posta per esaminare e dicifrare quelle antichità; e Quaranta, Janelli, Guarini, Avellino, Rossi ed altri vi continuarono la gloria di Maz-zocelli e Passeri. Gli atti di essa e le descrizioni varie che comparvero su quelle anti-chità, ma ancor più la vista del museo Borbonico, dove tanta ricchezza fu adunata, sono il maggior sussidio alla scienza di cui trattiamo; perciò ogni tratto ce ne tornò menzione.

Il museo Borbonico, ricco in ogni parte, in bronzi non ha confronto. Insigni statue vi sono il Mercurio, il Fauno, le Danzatrici, la famiglia Balbo, la Venere Callipiga. L'Elío Aristide, o come altri dicono, l'Eschine, che qui produciamo, è certo una delle migliori antiche. E quanto al vedere i capolavori antichi si geme de' restauri fatti di tempo in tempo, tanto piace il trovar intatte quelle di recenti scavi e qui e in Roma al Laterano. Ricca vi è pure l'unione di ori e vasi preziosi, ma non quanto al gabinetto delle medaglie di Parigi. Unica invece è quella delle pitture a fresco, che sono i soli dipinti antichi pervenutici, e che mostrano le deco-razioni interne delle case loro. Numerosissimi sono i vasi dipinti, fra cui preziosissimi quello della Cassandra e delle Baccanti, quel delle Amazoni, d'Archemoro, di Tereo; inoltre pietre incise, vetri, terre cotte, mosaici, i papiri d'Ercolano, un gabinetto osceno: vi furono concentrate anche le figuline volsee del museo Borgiano di Velletri. V'è poi la più curiosa suppellettile della civiltà sicula e italo-greca, e cresce ogni giorno per gli scavi continuati e per gli accidentali trovamenti.

La spiaggia da Napoli a Miseno è un museo continuo, e principalmente notevoli sono i tempj di Pozznoli e il suo anfiteatro, la piscina, le tombe. Poi magnificentissimo è l'anfiteatro di Capua, ne' cui contorni or fa insigni scoperte il capitano Novi. A Benevento è un arco trionfale: altri altrove. Più addentro si trovano i famosi ruderi di Pesto; ruine doriche di un tempio esastilo a Metaponto; altri a Taranto, a Turi, a Crotone, a Loeri, ove furono trovati bellissimi bracciali di un'armadura portante la battaglia delle Amazoni.

Nel tallone dell'italico stivale, ora povero di coltura e d'abitanti, fiorirono i Messapi, ricchi di molte città, quali sul litorale Adriatico Gnathia (*Fasano*), Brindisi, Valezio (*Baleso*), Otranto; sul golfo di Taranto la città che gli dà nome; Nereto (*Nardò*), Alezio (*Alizza*), Uzento; nell'interno Celio, Uria, Rudie (*Ruggie*), Vaste (*Basta*). Di tempo in tempo porgono tributi all'archeologia.

Il 1848 presso Agnone fu trovata una lamina di bronzo, certo antica, con ventisette linee da una parte e ventitre dall'altra, in osco, dove si enumerano da venti divinità indigene, non ancora miste colle greche; Giove, custode del Comune e regolatore delle fatiche giornalieri; Panda, guardiana delle messi; Geneta, preside alle nascite; Ercole, custode del limitare e della proprietà.

A Gozo è segnalato il tempio dei Giganti; che alcuno pretese antediluviano.

A tacere i più antichi, vedansi

FR. BLUME, *Iter italicum*.

TARGIONI-TOZZETTI, *Relazione d'alcuni viaggi in Toscana*.

HASE, *Nachweisungen für Reisende in Italia*.



DOROW, *Voyage archéologique en Etrurie.*

STACKELBERG, *Alteste Denkmäler der Malerei, oder Wandgemälde aus den Hypogäen von Tarquinii* 1827.

BISCARI, PATERNO, *Viaggio per tutte le antichità della Sicilia.*

HOCHEL, *Voyage pittoresque des îles de Sicile, de Malte et de Lipari.*

HITTOIR e ZANTH, *Architecture antique de la Sicile, ou Recueil des plus intéressants monuments d'architecture des villes et des lieux les plus remarquables de la Sicile ancienne.*

Duca di LEYNES e SERRADIFALCO, *Antichità di Sicilia.*

SAINT-NON, DENON, PARIS, *Voyage pittoresque de Naples et Sicile.*

PAJOFKA e GERARD, *Naples antik Bildwerke.* Stuttgart 1828.

Le antichità d'Ercolano. Napoli 1757-92, 9 vol. — Primi membri dell'accademia Ercolanese furono Mazzocchi, Zarillo, Carcani, Galliani, Ronca, Ignara, Paderni, Pianura, Castelli, Anla, Monti, Bajardi, Giordano, Valletta, Pratlillo, Cercati, Della Torre, Tanzi; e fecero l'edizione di quelle antichità a spese del re, che davasi in dono. Poi monsignor Marcello Vonuti, l'abate Ridolfino suo fratello, il cardinale Quirini, Maffei, Gesnero, Anton Francesco Gori, Matteo Egizio, l'abate Martorelli, Giambattista Passeri, il padre De Rossi, il padre Paoli, Cocbin disegnatore, Bellicard architetto, W. Hamilton, l'abate Saint-Non, e altri illustrarono quelle ed altre antichità.

FAUSTO e FELICE NICCOLINI, *Museo Borbonico: e Le case e i monumenti di Pompej disegnati e descritti.* 1834.

HAMILTON, *Relazione delle scoperte fatte a Ercolano e Pompej, con una storia di queste città.* Edimburgo 1857, 2 vol.

DE JORIO, *Sugli scavi di Ercolano, e Piano di Pompej.*

RAOUL-ROCHETTE, *Choix de peintures de Pompej, la plupart de sujet historique, lithographiées en couleur, et publiées avec l'explication archéologique de chaque peinture, et une introduction sur l'histoire de la peinture chez les Grecs et chez les Romains.* Parigi 1844,

RAOUL-ROCHETTE e BOLCHET, *Choix d'édifices inédits de Pompej.*

W. GELL, *Pompej.* Londra 1816 e 1850.

ERNEST BRETON, *Pompeja décrite et dessinée.* Parigi 1854.

W. ZAHN, *Die Schönsten Ornamente und merkwürdigsten Gemälde aus Pompej, Herculanium und Stabia, nebst einigen Grundrissen und Aussichten.* Berlino 1826-36. Con note di Ottofredo Müller, F. F. Welcker.

W. TERNITE, *Wandgemälde aus Pompej und Herculanium.* 1828 e seg.

J. OVERBECK, *Pompeji in seinen Gebäuden, alterthümern und Kunstwerken.* Lipsia 1856.

G. Fiorelli, oltre i *Monumenta epigraphica pompejana* diede un'ampia pianta di Pompej a 1355 del vero, in 42 fogli di oltre 9 metri quad. e *Pompejanarum antiquitatum historia quam ex codicibus MSS et a schedis diurnisque quæ in publicis aut privatis bibliothecis servantur.* R. Aleubiere, C. Weber, M. Cixia, J. Carcoles ecc. Napoli 1860. Il 1 volume (1861) comprende gli scavi dal 1748 al 1818.

LUIGI GRIMALDI, *Studj archeologici sulla Calabria Ultra Secunda.* Napoli 1845.

La Sardegna presenta molti edifizj ciclopici, massime i Nuraghi; e molte tombe scavate nel vivo. Il museo di Cagliari possiede una ricca collezione di idoli fenicj, trovati nelle pianure dell'isola, d'ordinario presso que' monumenti.

Bullettino archeologico sardo, diretto dal can. GIO. SPANO, Cagliari 1855 e seguenti e le opere di Alfonso Lamarmora.

La primitiva Roma stette sul colle Palanzio, nel recinto di appena un miglio quadrato, con tre porte, *Romana, Capena, Mugonia.* Numa Pompilio (uomo o dinastia che intendasi) ampliò quel recinto includendovi pure il colle Capitolino e la parte più prossima del Quirinale, alle predette aggiungendo la porta *Carmentale*, che fu poi detta *Scellerata* da che ne uscirono i trecento Fabj. Tullo Ostilio cinse anche il Celio per collocarvi i vinti Albani. Poi Anco Marzio collocò i Latini sull'Aventino, murandolo. Lucio Tarquinio asciegò il Velabro, palude nell'avvallamento tra il Palatino, l'Aventino e il Capitolino; e meditava una nuova cerchia di mura, che fu poi compiuta da Servio Tullio, aggiungendo il resto del Quirinale, e i colli Viminale ed Esquilino, sicchè vi furono compresi sette colli, restando il Gianicolo di là dal Tevere a guisa di cittadella.

La mura correva sul ciglio dei colli, cominciando sulla sinistra del Tevere al fòro Oltorio presso il teatro di Marcello, e seguendo il lato settentrionale della ròcca Capitolina, scendeva al sepolcro di Cajo Bibulo, poi per la valle che separa il Capitolino dal Quirinale, saliva sull'alto di questo verso le Quattro Fontane, donde secondava il colle lungo il circo di Flora, piegando poi incontro alla moderna porta Salaria. Quivi cominciava l'aggere su cui la mura era fondata, e continuava per l'altura sovrastante ai colli Quirinale, Viminale ed Esquilino, fin all'arco di Gallieno ove l'aggere terminava. Allora

sceso l'Esquilino, la mura saliva sul Celio presso il Laterano, indi per la sommità meridionale del colle dove ora sta Santo Stefano Rotondo, scendeva a valle tra il Celio e l'Aventino; coronati i quali, tornava a raggiungere il fiume là dov'erano e sono tuttora le conserve del sale. Di là dal Tevere, le mura staccavansi dal fiume in due linee rette per congiungersi colla cittadella gianicolese di Anco Marzio. Calcolano il giro di otto miglia, cioè 12,500 metri.

Ventitre o ventiquattro porte vi si aprivano: *Flumentana* presso il fiume: *Trionfale* donde entravano i vincitori pigliando la via Sacra verso il Campidoglio; *Carmentale*; *Ratumena* alle falde del Capitolino; una, il cui nome non consta, sull'altura occidentale del Quirinale; un'altra sul colle medesimo presso il palazzo pontificio; la *Salutare* in vetta ad esso colle, ove ora le Quattro Fontane; una presso gli orti Sallustiani; la *Collina*, da cui partivano le vie Salaria e Nomentana, e fuor della quale stava il campo Scellerato; *Viminale* nella villa Negroni; l'*Esquilina* presso l'arco di Gallieno, donde moveano le vie Prenestina, Labicana, Tiburtina; la *Mezia* poco lontana; la *Querquetulana* sulla via Labicana presso i Santi Pietro e Marcellino; la *Celimontana* presso San Giovanni in Laterano; la *Ferentina* sul Celio presso Santo Stefano Rotondo, donde si usciva verso il bosco della dea Ferentina, ove ora è Marino, convegno dell'assemblea dei popoli del Lazio; la *Capena*, da cui partivano le famose strade Appia e Latina, aprivasi nella gola fra il Celio e l'Aventino; la *Nevia*, al crocicchio delle vie Aventina e di Santa Balbina, menava ai boschi Nevj, solito rifugio de' malfattori; la *Radusculana* sotto la chiesa di San Saba alla falda meridionale dell'Aventino; la *Lavernale* sull'Aventino; la *Navale* accanto al bastione di Paolo III; la *Minucia* sulla sommità dell'Aventino; la *Trigemina*, ove è l'arco della Salaria, così detta perchè avea tre fornici. Quelle della parte occidentale sono incerte.

Dentro e fuori, uno spazio sacro detto il *Pomerio*, non potevasi nè edificare nè coltivare. Silla e Cesare lo estesero, ma non dilatarono la mura.

La città era divisa in quattro regioni o tribù: *suburbana*, *esquilina*, *collina*, *palatina*.

L'antico recinto di Servio fu da Augusto partito in quattordici regioni, che erano:

1. Al sud *Porta Capena*, ove il tempio dell'Onore e della Virtù, o di Bacco, qual vedesi nella figura qui sotto, quello di Marte Estramurano, le terme di Severo e di Comodo.

2. La *Celimontana* sul monte Celio, ove la casa de' Laterani, la *Mica Aurea* fondata da Domiziano, le scuole dei gladiatori, e il piccolo campo di Marte.


3. *Iside e Serapide* nella valle fra il Celio, il Palatino e l'Esquilino; dove le terme di Trajano e di Tito, la Casa aurea di Nerone, le grandi vie Suburra e Carinæ, il Coliseo capace di centventimila spettatori.

4. *Via sacra* fra l'Esquilino, il Palatino e il Quirinale. Suoi monumenti erano i tempj della Pace, di Roma, d'Antonino e Faustina, il colosso di Nerone, gli archi trionfali di Tito e di Costantino, la via Sacra, la Scellerata, la Sandalaria ove stavano i libraj.


5. Gli *Esquilini* chiudeano parte dell'Esquilino e il Viminale, coi monumenti del *Castrum Prætorianum*, la casa e i giardini di Mecenate, l'arco di Gallieno, il *Vivarium* serraglio delle belve per l'anfiteatro.

6. *Alta Semita* sul Quirinale, ove le terme di Diocleziano e di Costantino, i tempj di Quirino, del Sole, di Flora, della Salute, i giardini di Lucullo, di Sallustio, ecc.

7. *Via Lata* fra il Quirinale e il campo Marzio, col fòro Suario, il portico di Costantino, ecc.



8. *Forum Romanum* fra il Capitolino, il Palatino e il Tevere. Monumenti: il Miliario aureo da cui partivano tutte le strade romane, il Comizio; la curia Ostilia, il tempio di Castore, di Giove tonante, qual vedesi nella figura qui contro, la basilica Porzia, la colonna Mevia, il tempio di Vesta, la basilica di Giulio Cesare, i nuovi rostri, il tempio di Saturno, il Campidoglio, l'arco di Settimio Severo, ne diamo la figura qui sotto, la cittadella, i fòri di Cesare, d'Augusto, di Traiano, ecc.



9. *Circus Flaminius* nella parte più settentrionale, col mausoleo d'Augusto, il Panteon d'Agrippa, il teatro di Balbo, l'anfiteatro di Statilio Tauro, il teatro di Marcello, la curia di Pompeo, la Villa pubblica, dove faceasi il censo e si ricevevano gli ambasciatori stranieri.

10. *Palatium* col palazzo imperiale.

11. *Circus maximus* fra il Palatino e l'Aventino.


12. *Piscina publica* fra l'Aventino e il Celio.

13. *Aventinus* che chiude l'*Armiilustrum*, ove faceasi la rivista degli armati.

14. *Trans Tiberim*, ove i giardini di

Nerone, la mole d'Adriano, le terme di Aureliano. Tale divisione durò fin ad oggi.

Roma crebbe di magnificenza e d'estensione sotto gl'imperatori, tantochè Aureliano



la chiuse di nuove mura laterizie, quali in molti luoghi si vedono tuttora e giravano circa dodici miglia. L'intento principale era d'includere i nobilissimi edifizj attornianti il campo di Marte, sicchè staccandosi dalla sinistra del fiume presso porta Flaminia, la murà cingeva verso oriente il Pincio, poi il Quirinale, il Viminale, l'Esquilino, il Celio, l'Aventino e allargandosi per abbracciare il Testaccio, toccava il fiume; di là del quale


tornava molto più in fuori dell'odierna porta Portense, donde salendo il fianco meridionale del Gianicolo, siede alla porta San Pancrazio; per scendere alla Settimiana; talchè non fu più la città dei sette, ma dei dieci colli. Il Vaticano fu ricinto soltanto da papa Leone IV, formando la Città Leonina.

Nella nuova cerchia Roma ebbe da quindici miglia di giro, non contando i sobborghi, con trentasette porte, da cui partivano trentuna strade militari; otto ponti, ducentocinquanta strade maggiori, diciannove fòri, quattrocento tempj, cinque naumachie, quattordici acquedotti, trentasei archi di trionfo, cinquanta colossi, infinità di teatri, d'odeoni, di curie, di statue.

Roma è un continuo museo per la quantità di ruine; tutto vi porta l'impronta della grandezza, e capolavori s'incontrano ad ogni piè sospinto, od almeno memorie, epigrafi e frantumi; onde colà è la vera sede dell'archeologo, colà si formarono quelli che in mag-

gior fama salirono. Però i luoghi medesimi non sono ben accertati; e sulla situazione di molti edifizj una critica accorta potè oggimai vincere molti pregiudizj del vulgo dotto e popolano. Trovansi maggiori avanzi antichi nella parte che fu abbandonata, e dove gli edifizj moderni non fecero sgombrare i prischi. Ciascuna non solo delle regioni, ma dei monumenti ebbe illustrazioni speciali.

Nel 1850 Pio IX ordinò di scavare la via Appia, cominciando alquanto al di là dal sepolcro di Cecilia Metella, e sulla larghezza di 22 metri, in modo che venne in luce



una quantità di monumenti sepolcrali che ornavano i due margini della strada, con belle iscrizioni e con notevoli capi d'arte, alcuni de'quali salgono al quarto secolo di Roma; d'indicibile varietà di forme e grandezza, dalla piramide fin alla stela, dall'edicola al semplice sarcofago; appena sorgenti da terra, o elevati a due e a tre piani, con caratteri grossolanamente intagliati nel peperino, o elegantemente sotto bei fregi di marmo.

Gli orti Farnesi furono comprati da Napoleone III che vi ordinò scavi, certo fecondi di tesori, stando nella parte più antica della città, la *Roma Quadrata*.

Nel 1856 s'intrapresero scavi ad Ostia, e diedero molte preziosità, fin cento iscrizioni, alcune anche grandi, molti sarcofagi, sculture d'assai pregio, quattro grandi musaici, un de' quali ha 64,000 palmi quadrati di superficie, a bellissimi fiori, e si collocherà in una sala del Vaticano.

In nessun paese sono così numerosi e ricchi i musei. Quello del Vaticano non ha pari al mondo, nè per gran pezzo potrà averlo. Sotto Benedetto XIV appena vi erano raccolti alcuni pezzi per ornamento del palazzo; ora si compone dell' Pio-Clementino, cui si aggiunse il nuovo braccio; e ultimamente il museo Gregoriano di monumenti etruschi, che è tutto quel di prezioso che può vedersi per quantità, come per scelta, ordine e conservazione di pezzi, d'alta importanza storica o artistica, avendovi radunato quant'era sparso per le città di Todi (*Tuder*), Bolsena (*Fulcinium*), Cervetri (*Cære*), Norcia (*Nursia*), o in collezioni particolari; onde può dare idea compita dell'arte etrusca. Prima s'incontrano i lavori più rozzi, tombe semplici e grossolane con figure goffe e bislunghe, pieghe dure e parallele, somiglianti alle egizie, come le tante nere trovate nelle tombe primitive eccetto l'acconciatura de' capelli che raccolgono dietro al capo in una borsa, qual s'usava settant'anni or fa, o li dividono in trecce cascanti sul petto e fin ai talloni. Molte urnette d'alabastro erano destinate alle ceneri, con bassorilievi scorretti; lavoravansi a Chiusi, Perugia, e massime Volterra, per la facilità d'aver l'alabastro. Alcuni gruppi figurano azioni, di cui più non raccogliamo il senso. Le statue e i busti sono ritratti, men freddi degli egizj, talvolta anzi manierati, e con gran rilievo di muscoli ed ossa. I bassorilievi sono stampati con molta intelligenza, spesso in tavolette quadrate per fregio degli appartamenti, e già sentono del greco: erano molto cercati per Italia e Grecia, sinchè Fidia rivolse l'arte dall'imitazione della schietta natura al culto del bello, diffuso

a Roma colla conquista della Magna Grecia. V'ha pure statue da emular le greche, massime quella d'un guerriero di bronzo, trovata a Todi; galanterie veramente uniche, tratte da un sepolcro di Cervetri; altre preziosità degli scavi di Toscanella, Camposcala, Tarquinj, Bomarzo; copie delle pitture che ornano i sepolcri di questi luoghi, e l'essata imitazione d'uno di essi colla distribuzione dei sarcofagi e dei vasi, e coi due leoni all'ingresso come trovaronsi a Vulci. Le sole minuterie d'oro valgono quattrecentomila franchi; e mostrano come gli Etruschi sapessero finalmente lavorare l'oro in foglie; in fili, in treccie: filavano anche il vetro e faceano smalti, e v'ha tazze ornate a bassorilievi di gusto asiatico. Aggiungete carri, bracieri, una tavoletta da donna colle bazzicature necessarie per lisciarsi e strembiarsi e comparire. Se tanto sepellivasi, quanta doveva essere la ricchezza?

Il museo Egizio, oltre i papiri, è importante per le imitazioni di lavori egiziani che si fecero all'epoca d'Adriano. Va pur crescendo il museo Cristiano. Il Capitolino fu fondato da Clemente XII, accresciuto da Benedetto XIV. Al palazzo di Laterano cominciosene un nuovo per oggetti d'architettura, con monumenti di Vejo, e col gran musaico tratto dalle terme di Caracalla, rappresentante gladiatori: ivi son pure molte urne cristiane. Il Kircheriano nel Collegio romano è il più ricco di antichità indubbiamente italiane, con moltissimi bronzi e monete dell'Italia primitiva. Dell'Albani già doviziosissimo e prediletto da Winckelmann e Zoega, le raccolte arricchirono i musei di Parigi, Londra, Monaco. Il Borghese fu comprato da Napoleone e posto al Louvre, ma molto di nuovo radunò quella famiglia massime statue scavate presso porta Salaria, o tratte dalle tenebre. Il Barberini rimane cospicuo anche dopo il molto che mandò a Londra e a Monaco. Altre anticaglie hanno le ville e i palazzi Mattei, Giustiniani, Farnese, Ludovisi, Medici, Odescalchi, Negroni, Panfili, Altieri . . . e l'Istituto archeologico, e le case di studiosi e d'artisti. Il marchese Campana avea raccolto quantità di vasi, e soprattutto di orefre, e aperto due colombarj presso porta Latina; collezione, la più insigne che mai un privato facesse, e che divenne ora sciaguratamente famosa per un processo criminale. La Capranesi è ricca di pietre incise. Altre ne possiede la Kestner. Adesso appunto (1858) grandi scoperte fa sulla Via Latina Lorenzo Fortunati. Ormai collezioni particolari nuove sarà difficile fare; e molte delle vecchie passarono ad ornar altre capitali.

Moltissimi edifizj e più lavori plastici andarono o guasti o rapiti nei secoli scorsi; ora l'autorità vigila alla conservazione de' vecchi e allo scavo di nuovi. Corre per le bocche che Roma possiede sessanta o settantamila statue; e il primo a dirlo dev'essere stato l'abate Barthélemy; i seguenti lo ripeterono, ma non regge il conto neppure a un decimo.

Alla notevolissima *Beschreibung der Stadt Rom* è premesso un catalogo di tutte le descrizioni di Roma, cominciando dal *Curiosum urbis Romæ*. In essa, gli antichi monumenti figurati sono descritti da Gerbard; dei marmi e delle pietre adoperate negli antichi edifizj e delle basiliche e del palazzo Vaticano parla Platner; delle catacombe, Röstel; del museo Vaticano, Gerbard e Platner; della biblioteca e dell'archivio, tutti i collaboratori. La parte topografica fu combattuta da G. Becker nel *Manuale delle antichità romane*, Lipsia 1845, e così da Canina, Nibby, Bruno, Göttlin, e ultimamente l'inglese Dyer, studiatosi in luoghi, librò le opposte sentenze. Or la guida più usitata è quella del marchese Melchiori.

Memorie dell'Istituto di corrispondenza archeologica; e *Atti della Accademia archeologica*, dove le recentissime scoperte sono illustrate da P. E. VISCONTI.

GELL, *The topographie of Rom and its vicinity*. Londra 1854.

CARLO FEA, *Miscellanea, e Osservazioni sul ristabilimento della via Appia*. Roma 1855.

Inoltre NIBBY, *Analisi storico-topografico della carta di Roma*. 1857.

CANINA, *Viaggio antiquario ne' contorni di Roma; Analisi storico-topografica della carta de' contorni di Roma. Carta della campagna di Roma, 1845; Esposizione topografica della prima parte della via Appia*, e altre scritture nell'Istituto archeologico. PIALE, *Dissertazioni accademiche XXIV (sopra la topografia di Roma)*, 1852-54; e in senso diverso RIVA, *Dell'antico sito di Roma, e Palatium, ossia il principio di Roma*.

Musæum etruscum gregorianum, 2 vol. in-fol.

J. WESTPHAL, *Die römische Kampagne in topographischer und antiquarischer Hinsicht*. Berlino 1829.

VINCENZO BALLANTI, *Il palazzo de' Cesari illustrato*. Roma 1828.

BORMAN, *Allatinische Chorographie und Stadt geschichte*. Halle 1852.

DYER nel *Dictionary of greek and roman geographie*. Londra 1856.

LÉVELL, *Plan de Rome au temps d'Auguste et de Tibère*. 1847.

JACOBINI, *Memoria sullo scavo della via Appia fatto nel 1831.*

KFDSCHEIT, *Tab. geograph. Italiae antiquae.* Berlino 1834.

DESJARDINS, *Essai sur la topographie du Latium.* Paris 1834.

J. J. AMPÈRE, *L'histoire romaine à Rome.* Parigi 1861.

ERNEST DESJARDINS, *Essai sur la topographie du Latium.* Parigi 1856. Oltre la descrizione de' luoghi, contiene la geografia fisica, la traccia delle strade e degli acquedotti ecc.

Una carta precisa del Lazio antico prepara Pietro Rosa.

La più scarmigliata ma più ampia raccolta di notizie intorno a Roma e a tutte le antichità, principalmente ma non unicamente ecclesiastiche, è il Dizionario d'erudiz. storico-ecclesiastica di Gaetano Moroni, finito solo nel 1861 in 100 volumi.

Il Museo Campana fu confiscato per compensare il vuoto che il proprietario avea fatto nel monte di Pietà. Era in 12 classi: La i comprendeva da 4000 vasi dipinti. La ii oggetti etruschi e romani di bronzo, ferro, piombo. La iii 4200 gioielli, e medaglie e monete. La iv 5000 lavori in plastica. La v vetri fenicj, romani, etruschi. La vi pitture etrusche e romane, che son 45, mentre il museo Vaticano non ne ha che 6. La vii statue e sculture, che sono di 600. La viii, 454 quadri bisantini o della prima età. La ix dipinti dopo al 1300, La x majoliche dipinte. L'xi majoliche a rilievo, e bassorilievi di marmo. La xii varietà di oggetti etruschi e romani, e curiosità in avorio, osso ecc: dopo che molti oggetti furono venduti all'Inghilterra (per L. 125000) e alla Russia per 625000, la Francia comprò il resto del museo, in 10545 pezzi, per L. 4,564,000.

Anche nel restante Lazio imbattonsi ogni tratto rimembranze; ad Auzio, Tivoli, Lavinio, Gubbio, Tuscolo, Albalonga, Preneste, Cora, Terracina. A Velletri era famoso il museo Borgia. Preziose raccolte hanno pure Chiusi, Perugia, Volterra, Cortona, Arezzo, . . . parte delle città, parte di privati, e non tutte illustrate compiutamente. Alatri, come le vicine Anagni e Ferentino, ha moltissimi ruderi, e l'intera cinta di massi ciclopici, e l'acropoli.

La lingua latina è la più studiata dagli archeologi, e dà iscrizioni a tutta l'Europa, e fin ai deserti dell'Africa. Molto si applicò l'attenzione ultimamente anche sulle altre lingue italiche (§ 466).

LANZI, *Saggio di lingua etrusca e altre antiche d'Italia.* Roma 1789.

VERMIGLIOLI, *Antiche iscrizioni perugine, raccolte e dichiarate.* 1855.

KEMPF, *Umbricorum specimen.* Berlino 1855.

DOEDERLEIN, *Commentatio de vocum aliquot latinorum, sabinarum, umbricarum, tuscarum, cognatione graeca.* Erlangeo 1857.

HENOP, *De singularum literarum apud Sabinos ratione.*

— *De lingua graeca et sabina.*

— *Quæritur quem locum inter reliquas Italiae linguas tenuerit sabina.*

— *De linguæ sabinae et latinae ratione.* Annover 1857.

GROTEFEND, *Rudimenta linguæ umbricæ in inscriptionibus antiquis enodata.* Ivi 1853-57. Interpreta le Tavole Eugubine; deriva il latino dall'umbro.

JANELLI, *Tentamen hermeneuticum in etruscas inscriptiones, ejusque fundamenta.* Napoli 1840. Gli contraddice RAIMONDO GUARINI.

— *Veterum Oseorum inscriptiones latina interpretatione tentatæ.* Ivi 1841. Dichiarò ben cinquecento monumenti etruschi scritti, e ne tiene più di cenquaranta altri. Vedi *Bullettino di corrispondenza archeologica* 1845.

LEPSIUS, *De Tabulis eugubinis.* Berlino 1855.

— *Inscriptiones umbricæ et oscæ quotquot adhuc repertæ sunt omnes, ad ectypa monumentorum a se confecta etc.* Ivi 1841.

AVELLINO, *Iscrizioni sannite.* Napoli 1841.

ZEYSS, *De substantivorum umbricorum declinatione.* Tilsitt 1847.

ACPRECHT e KIRCHHOFF, *Die Umbrischen Sprach Denkmäler.* Berlino 1849. Vorrebbero connesso l'umbro col sanscrito.

MOMMSEN, *Die unter-italischen Dialekte.* Lipsia 1849, con diciassette tavole litografiche e 2 mappe.

EFFUSCHKE, *Monumenti di lingua osca e sabellica* (1856), raccolse tutti i frammenti di tali lingue, e ne trasse la grammatica e il glossario.

JASSENS, *Musæi Lugdun. Batav. inscriptiones etruscæ.*

LASSEN, *Varie dissertazioni nel Museo filologico renano, 1855-54.*

WILLIAM, *Etruria celtica, spiega la lingua etrusca colPerso.*

EDELESTAND DUMERIL, *Mélanges archéologiques et littéraires*. Parigi 1830. Ha una dissertazione sulla formazione della lingua latina, valutando i precedenti indagatori.

DONALDSON, *Varronianus*, introduzione all'etnografia italiana, e allo studio filologico del latino.

Nell'Umbria vedonsi un teatro e un anfiteatro, a Otricoli, un ponte a Narni, un tempio corintio ad Assisi, e il così detto tempio di Clitumno; altri a Todi, a Foligno, a Rimini, a Fano con due archi trionfali. Nel Piceno avanzano di tali archi ad Ancona. Ravenna è singolarmente segnalata per l'architettura bizantina. Raccolte di antichità e di lapidi si fecero a Pesaro, Ravenna, Bologna, Ferrara... Da Parma le anticaglie dei Farnesi passarono a Napoli: ma ora vi furono deposte antichità di Velleja.

Le raccolte di Firenze sono più notevoli per opere moderne: tuttavia basterebbero a renderle insigni all'archeologo le statue della Venere Medicea, dell'Apollino, dell'Ermafrodito; a tacere le medaglie, i bassirilievi e cammei del palazzo Pitti, oltre le gemme antiche, ed altre insigni raccolte etrusche, venute dal museo Bucelli di Montepulciano e da scavi e acquisti posteriori. Son fra questi la Chimera d'Arezzo, l'Arringatore e quantità di urne e statue. Altre raccolte preziose sono a Volterra, ad Arezzo, Cortona, ed ora si fanno scavi a Soana per cura della società Colombaria. Molti monumenti son pure nel camposanto di Pisa. Gli scavi nell'Etruria romana, che diedero tesori al principe di Canino, si ripigliarono testè con maggiore intelligenza per cura dei Francesi Didot e Noël de Vergers, e colla direzione del fiorentino François, fortunatissimo cercatore: e l'agro Chiusino e Vulei offersero già preziosi monumenti che promettono almeno altrettanto di quanto fu di quivi mandato in Inghilterra.

NÖEL DE VERGERS, *Les tombeaux de Vulei, fouilles faits en dix ans, 1838*.

Alle opere altrove accennate intorno alle antichità del Lazio aggiungeremo le recentissime:

FRIEDLAENDER, *Die Oskischen Münzen*. Lipsia 1830.

MOMMSEN, *Ueber das römische Münzwesen*. — *Epigraphische analecten*. Ivi 1830 e seg.

Or si preparano dal De Rossi, *Inscriptiones christianae urbis Romae prioribus Ecclesiæ sæculis positæ*, che saranno 6 volumi.

Nè l'Alta Italia manca di monumenti. Milano ha il colonnato di San Lorenzo e alquante iscrizioni; altre Como, Pavia, Bergamo: Padova un antico tempio corintio; Verona un superbo anfiteatro ed altre costruzioni romane, e un museo anche con antichità etrusche e greche, disposto e descritto da Scipione Maffei. A Brescia venne dianzi in luce un tempio dell'età imperiale, con statue di gran merito; e questa città diede il primo esempio di pubblicare i suoi moltissimi monumenti a spese del Comune. Altre belle statue trovaronsi con molte reliquie preziose, a Calvatone nel Cremonese. Ora si vorrebbero riscontrare monumenti celtici nelle vallate del Bergamasco. Aosta ha un arco, uno Torbia, uno Susa, e molte ruine Pollenzo; e nel Veneto Concordia, Aquileja, oltre la sublime Pola.

La passione delle raccolte è antica in Italia, e il nome stesso di *museo* fu introdotto dai nostri eruditi nel secolo xv. Il Maffei (*Verona illustrata*, p. III, cap. 7) enumera i primi fondatisi in Italia, fra cui primeggiavano quelli del duca di Mantova, degli Estensi di Ferrara, del Calzolari di Verona, dei Medici di Firenze, de' Maffei di Roma. Il museo del Catajo presso Padova, raccolto dal marchese Obizzi e da lui lasciato alla Casa d'Este, benchè sminuito, contiene più di cento statue, dodici torsi, centottanta busti, trenta teste, quindici erme, più di venti urne cinerarie etrusche, otto sarcofagi, nove vasi cinerari romani di marmo figurati, sessantaquattro bassirilievi, trenta e più edicole sepolcrali figurate, cinque iscrizioni euganee, un centinaio di romane, venti greche, oltre i frammenti, e cento colonne di marmi antichi: il medagliere passò a Modena. Il museo di Mantova fu devastato dai Tedeschi nel 1629, ma rinnovato dopo il 1775, racchiude sculture e iscrizioni in buon numero. In Venezia si ha molte collezioni, ma viepiù importano i monumenti sparsi nelle chiese, e massime in San Marco e a Torcello, e i frammenti adoprati ad ornare edifizj pubblici e privati: sono i più rinomati, ma non i più curiosi e degni di studio i cavalli di bronzo dorato sul pronao di San Marco. In Adria si trovano continuamente nuovi avanzi antichi, e il sig. Boecchi vi ha una raccolta di sigiline etrusche, rinvenute in que' contorni: Altre raccolte sono a Concordia. Attorno al sepolcro di Winckelmann, Trieste radunò monumenti del litorale istriano. Ii

museo di Torino in pochi anni divenne de' più cospicui, massime per la collezione di opere egizie; oltre le domestiche che trae dagli scavi di Pollenzo, Industria e Luni.

A. F. QUAST, *Die altchristlichen Bauwerke von Ravenna, von v bis zum ix Jahrhundert historich. geordnet, und durch Abbildungen erläutert.* Berlino 1842. Gli edilizj di cui tratta sono 1° *Ecclesia Ursiana*, eretta poco dopo il 400, ora tutta rimodernata (cattedrale); *Ecclesia Petriana*, distrutta da un tremoto nel VIII secolo; San Lorenzo in Cesarea, edificata da Laurizio cameriere di Onorio, distrutta nel 1535; battistero della cattedrale, dovuto a Neo vescovo (425-50), fabbrica delle più rimarchevoli di Ravenna; battistero della Petriana, distrutto; basilica di San Giovanni Evangelista, costruita da Galla Placidia; basilica *Sancta Crucis* della medesima, distrutta; cappella de' Santi Nazario e Celso, di Galla Placidia; San Giovanni Battista, rimodernata; Sant'Agnese, distrutta; Sant'Agata, rimodernata; San Pietro, ora San Francesco; cappella nel palazzo arcivescovile. 2° Epoca di Teodorico; Santa Maria in Cosmedin, già battistero ariano; San Teodoro; San Martino in *caelo aureo*, ossia Sant'Apollinare nuovo; palazzo di Teodorico e mausoleo del medesimo: portico della piazza maggiore. 3° Costruzioni posteriori sino alla morte di Agnello arcivescovo (566): Santa Maria Maggiore, rimodernata nel XVI secolo; San Michele in Africisco, consecrata nel 543, quasi distrutta; San Vitale; Sant'Apollinare in Classe, consecrata nel 549; Sant'Andrea e Santo Stefano. 4° Ultimo periodo, sino al 900; San Severo in Classe, distrutta al principio del corrente secolo; monastero di Sant'Apollinare, e abbellimenti delle parti interne della basilica fatti nel 642-77; devastazioni posteriori di Classe, e risarcimenti sotto Leone III; poi, per le incursioni de' Saracini, si portò in città il corpo di sant'Apollinare.

L. VIARDOT, *Les musées d'Italie.* 1842.

ENGELHARDT, *Instruction für junge Architekten zu Reisen in Italien.* Berlino 1858.

AMPÈRE, *La Grèce, Rome et Dante*, ove si cercano ne' varj paesi le tracce de' poeti.

CAUSEI DE LA CHASSE, *Romanum museum.* Roma 1745, 2 vol.

G. BOTTARI, *Museum Capitolinum.* Ivi 1750-85, 4 vol.

ENNO QUIRINO VISCONTI, *Il museo Pio-Clementino descritto.* Ivi 1782, 7 vol. in-fol.

F. A. VISCONTI e G. A. GUATTANI, *Il museo Pio-Chiaramonti.* 1808.

FOGGINI, *Museo Capitolino.*

SANTE-BARTOLI, *Museum Odescalcum.* Roma 1747, 2 vol.

CAVACEPPI, *Raccolta d'antiche statue, busti, bassirilievi ed altre sculture restaurate.* Ivi 1768-72.

ILARIONE SPITALIERI di Cessole, *Sul monumento de' trofei d'Augusto di Torbia e della via Giulia Augusta.* Nelle Memorie dell'Accademia di Torino, tom. v, serie 2°.

VENUTI e AMADUZZI, *Monumenta Mathematica.* 1779, 5 vol.

GORII, *Museum Etruscum.* Firenze 1757, 5 vol.

— *Museum antiquorum monum. etrusc. e volaterranis hypogeis erulatum, cum observationibus.*
Ivi 1744

— *Museum Florentinum.* Ivi 1751, 42 vol.

F. VALESIO, *Museum Cortonense.*

DAVID, *Museum de Florence, gravé.* Parigi 1787.

VENUTIO, *Vetera monumenta que in hortis colimontanis adservantur.* Roma 1779, 5 vol.

FR. DANIELE, *Alcuni monumenti del museo Caraffa descritti.* Napoli 1778.

Monumenta græca ex museo J. Nani. Roma 1785.

Id. romana id. Ivi 1787.

CAVEDONI, *Indicazione antiquaria per R. museo Estense del Catajo.* Modena 1842.

FURLANETTO, *Museo d'Este.*

Museo Bresciano illustrato. Brescia 1845.

CHAMPOLLION, *Lettere sul museo di Torino.*

LABUS, *Descrizione del museo Mantovano.*

DESJARDINS, *De Tabulis alimentariis.* Parigi 1834.

MARTINI, *Scritti di storia e d'archeologia.* Trento 1855.

KANDLER, *Indicazioni per riconoscere le cose storiche del Litorale.* Trieste 1855.

VINCENZO DE VITT, *Illustrazione delle lapidi romane del Polesine.* Rovigo 1856.

§ 311. — Antichità in Francia.


La Francia ha monumenti celtici, e monumenti romani indigeni ed importati.

Le opere celtiche consistono in tumuli, circoli druidici (*cromlech*), altari (*dolmen*), come questo di Trie (pag. seg. n° 4), e quest'altro più regolare di Saint-Nazaire (n° 2).


Talvolta non sono che metà, come quello di Kerdaniel (n° 3), od obelischii (*peulvan*),

come quello della montagna della Giustizia a Carnac, che diamo qui contro : o pietre vacillanti (*menhir*), tombe (*galgal*) a pag. 448, che si rinvencono principalmente nella


1



2



3



Bretagna, e le più ragguardevoli a Carnac presso Quiberon. Ne è carattere la forza e hanno intenzione jeratica.

Quelli dell'epoca primitiva non hanno forma alcuna: viene poi un'età di transizione, quando pigliano una rozza conformazione umana, come alcune nell'isola di Sein e nell'isola Dieu, l'*An Mamsell* nel Morbihan, e una pietra conica presso Angers detta *Belion* che rammenta il Belo di Siria. Nel Morbihan è precisamente a Loc-Mariaquer trovati il dolmen che chiamano *Tavola dei mercanti*, (vedi la 4^a figura a pag. 448).

Quelle che chiamano *pietre vacillanti* sono per lo più un sasso sprofondato in terra, che serve di base ad un'altro, il quale vi posa per una parte stretta e quasi angolosa, su cui tiensi in bilico per modo, che la più piccola scossa il fa oscillare qualche tempo. (La 2^a figura di pag. 448 è a Perros-Guirec).

Se ne trova in Francia e in Inghilterra non solo, ma e in Spagna, in Grecia, in Fenicia, al nord d'Europa, nella Cina ecc. Il carattere non può essere che religioso, e ancora il popolo v'affigge idee e tradizioni superstiziose; ma nessuno scrittore antico ne fa parola.

Ai monumenti celtici appartengono pure le strade coperte, che il popolo oggi chiama grotte delle Fate; sotterranei di pietre greggie, a secco, in forma di gallerie abbastanza alte.

Monumenti propriamente gallici è difficile vederne, se non fossero i bassorilievi scoperti nel coro di Nostra Donna di Parigi il 16 marzo

1711. Montfaucon e Martin avevano creduto druidiche certe statue del tempio ottagono

di Montmorillon nel Poitou, fra cui una donna che allatta due serpenti; ma Millin la dimostrò dell'XI secolo d. C.

Nei dipartimenti meridionali è abbondanza d'architetture e sculture. Negli altri pure ve n'ha, ma più rozze. A Nimes è la Casa Quadrata, dedicata ai figli adottivi di Antonino, e serve di museo; inoltre un anfiteatro, e fontane, e un tempio col pavimento di musaico, e non è molto sì scoperse pure un acquedotto, ben conservato. Ne' musei di Marsiglia, d'Aix, di Tolosa, d'Avignone, di Vienne, d'Autun ripongonsi molte anticaglie. Ruine a Grenoble, a Lione, a Besanzone, ad Arles, fra cui si scavarono belle tombe del Basso Impero, e due mirabili teste di Diana e d'Augusto, e un bassorilievo mitriaco, il



più importante della Francia. Ad Orange un arco trionfale, un teatro, un anfiteatro. Così altri a Bordeaux, a Soissons, ove si sterrarono molte statue, come a Lillebonne. A Parigi si conoscono le terme di Giuliano, ove nel 1710 fu scoperto il bassorilievo con divinità celtiche insieme e greche.

CLÉRISSEAU-MÉNARD, *Histoire des antiquités de la ville de Nimes*. Nimes 1829.

RICHARD et HOCQART, *Guide du voyageur dans la France monumentale*. Parigi 1827.

JOLLOIS, *Mémoire sur les antiquités romaines et gallo-romaines de Paris* ne' *Mémoires présentés par divers savants à l'Académie royale des inscriptions et belles-lettres*. 2^a serie, t. I. Ivi 1845.

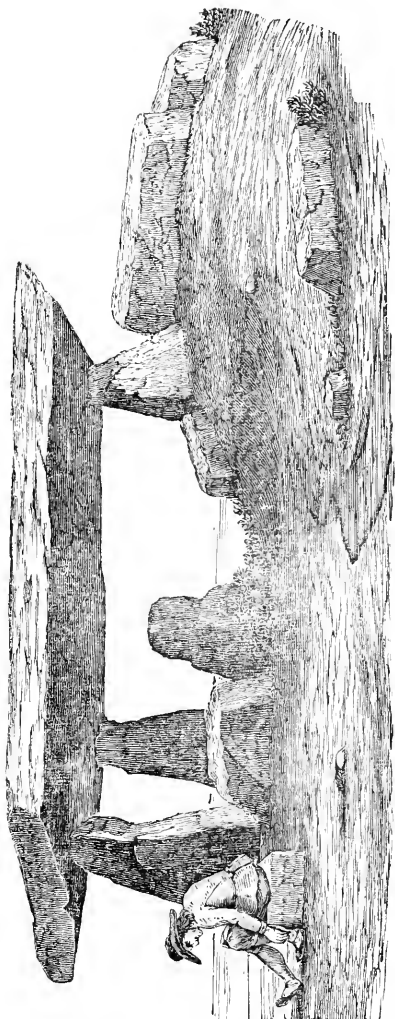
PETIT-RADEL, *Les monuments antiques du musée Napoléon*. Ivi 1804, 4 vol.

La principale descrizione fu fatta da Visconti, David, Croze-Magnan, 1805-14.

BOCILLON, *Musée des antiques*. Parigi 1814.

Mémoire de la Société des antiquaires de Picardie.

Le collezioni parigine, cominciate al tempo della Rivoluzione, cresciute smisuratamente nelle conquiste napoleoniche, anche dopo restituiti molti di que' capolavori, rimangono delle più preziose. Oltre l'antica, fatta coi monumenti sparsi nelle residenze reali, vi si accumularono molti acquisti fatti dai Borghesi e dagli Albani; le antichità portate di Grecia da Choiseul-Gouffier e da viaggiatori posteriori; una bella statua scoperta presso Piombino: il museo Egiziano, formato dalla seconda raccolta di Drovetti, e il Ninivita che ora si accresce e si studia. Notevoli vi sono la Venere di Milo, la Diana di Versailles, il Gladiatore borghese. Nove sale distinte conservano i monumenti del medioevo e del rinascimento. Il Museo di antichità egizie, greche e romane è pure in nove sale, in cui sono classificate le divinità egizie, le figurine dei re, statuette, scarabei, attrezzi di culto, abiti, gioielli, utensili domestici, papiri, mummie; poi vasi etruschi e soggetti dissotterrati a Pompej ed Ercolano. Le preziosità del Gabinetto delle medaglie vanno crescendo ogni giorno, e ultimamente per le medaglie battriane e indiane inedite: fu esso cominciato da Enrico IV; nel 1831 venne derubato dei medaglioni d'oro



imperiali che erano unici, e d'altre finezze d'oro, che in parte vennero ripescate dalla Senna; altre perdite fece nel 1848; ora non contiene meno di centventimila pezzi.

Il solo Museo Campana, comprato da Napoleone III recò 4500 vasi etruschi al museo di Parigi mentre sol 5500 ne hanno i musei uniti di Berlino e Monaco; inoltre 1200 numeri di oreferie e minuterie, 46 affreschi, 200 avorj, 600 sculture di marmo, 5000 terre cotte. Oltre questo, nel Museo Napoleone si raccolsero i calchi della colonna Trajana, una scelta di statue greche in plastica, e una serie di frammenti e disegni di monumenti raccolti dai signori Heuzey. Perrot, Zean nelle loro missioni scientifiche, in Epiro, nell'Asia Minore, in Siria: a Saint Germain nel 1862 si aprì un museo di antichità celtiche e galliche.


Delle collezioni particolari non si può tener conto, perchè più facilmente che in Italia cangian di mano.

Anche le altre città e provincie di Francia han monumenti e raccolte, e quasi tutte ebbero illustrazioni particolari. Dopo il 1806 si formò un museo a Lione, or ricco assai. I giornali di cui strabbona quel paese, e le società archeologiche li fan noti a tutto il mondo.

ALPHONSE DE BOISSIEU, *Inscriptions antiques de Lyon, reproduites d'après les monuments.* 1840.

COCHET, *La Normandie souterraine; sépultures gauloises, romaines, franques et normandes.* 1857.

STARKE BERNARDO, *Viaggio archeologico in Francia.* Heidelberg 1854.



§ 312. — **Antichità in Ispagna.**

In Ispagna s'incontrano tuttora maestosi avanzi romani, che fanno singolare contrasto colla bizzarra architettura moresca. Certo devono esservi pure monumenti fenici o pelagici, nè quella penisola fu bastantemente esplorata. Mura ciclopiche si vedono a Taragona; a Sagunto un teatro e un circo; altri resti a Barcellona, Valenza, Segovia, Talavera la Vecchia, Alcantara, Merida, Lisbona. A Sant'Idelfonso e nei giardini d'Aranjuez è una raccolta d'antichità, oltre le gemme che furono del museo Odescalchi.

SEA BERMUDEZ, *Sumario de las antiquedades romanas que hay en España, en special las pertenecientes a las bellas artes.* Madrid 1852.

§ 313. — **Antichità in Inghilterra.**

Degli edifizj celtici accennati nell'Armorica, molti possiede anche l'Inghilterra. massime il paese di Galles, mirabili per la forza che richiedeva il porre quegli enormi massi ritti in vastissimi circoli, e talora uno in bilico sopra l'altro. I Romani poco vi stettero, eppure vi lasciarono molte vestigia della loro civiltà; e resti di tempj, anfitreatri, terme, fortezze, vie, tombe, pavimenti a musaico si trovano a Richbourough, a Breachy Head, a Bath, a Horkston, a Worcester, altrove.

Il museo Britannico è collezione di supremo rilievo massime per opere elleniche, portate dalla Grecia e dall'Italia: fu esso formato da un'antica raccolta di Hans di Sloane, poi da quella che Hamilton avea fatta nell'Italia meridionale: le opere che i Francesi avean levato dall'Egitto nel 1799, furono quasi tutte prese e portate in quel museo. Seguirono le sculture in marmo e in terre cotte di Townley, la collezione di lord Elgin, i bassorilievi di Fingalia, i vasi etruschi di Canino . . .

Solo nel 1800 si cominciò a Londra un gabinetto pubblico di medaglie, che dopo il 1814 crebbe con lasciti ed acquisti: poi Payne-Knight gli lasciò, nel 1824, la sua collezione di vasi, bronzi, pietre, e quella di monete greche di popoli e re, superiore a quante si conoscono, eccetto la nazionale di Parigi e la stupenda dell' Hunter.

Inoltre a Oxford, museo fondato nel 1679 da Elia Ashmole, si trovano i famosi marmi di Arundel, e varie antichità del paese; ma quell'università troppo neglesse il suo tesoro numismatico. Possedono altre raccolte la banca nazionale, il duca di Devonshire, i signori Pembroke, Thomas, Hawkins, Hamilton, il colonnello Leake, Egremont, Burgon, Blundell, Worsley, Guilford, Hope, Landsdown, Bedford, Northwick ed altri. L'amor del paese, che è elevato a supremo grado dai Britanni, fa che dai loro viaggi tutti rechino qualche cosa per arricchir le raccolte. Talvolta presso private istituzioni si rinvengono tesori, ignorati dal pubblico scientifico.

VAN RYMSDYK'S, *Musæum Britannicum.* Londra 1778.

Gallery of antiquities, selected from the british Museum by ARUNDALE and BONOM.

Description of the collection of ancient marbles of the british Museum, with engravings. Nella VI parte, pubblicata il 1820, sono descritti i marmi del Partenone.

Nomi veteres civitatum, regum etc. Londini in musæo R. Payne Knight's asservati. Londra 1830. *Museum Horsleyanum.* Ivi 1794.

ALEXANDER, *Egyptians monuments preserved in the british Museum* Ivi 1805.

Monuments antiques inédits, tirés du cabinet de M. Townley.

§ 314. — **Antichità in Germania.**

In Germania il suolo offre pochi resti di antichità; nelle provincie del Danubio e negli *Agri decumates* trovansi orme di civiltà romana, ma di scarsa importanza. Anche nel Lussemburgo occorrono tombe gallo-romane.

Dresda fu lungamente il centro degli studj archeologici. Il fondo del suo museo proviene dalla collezione Chigi, comprata nel 1723; poi dalla Albani e dalle statue trovate ad Ercolano che possedeva il principe Eugenio di Savoia. Ne venne una bellissima serie storica di statue, aumentata dappoi.

A Vienna il ricco gabinetto imperiale va ognidi aumentandosi con quel che si trova

sopra tanta e si varia estensione d'impero. Moltissimi sono i bronzi, molti anche i vasi dipinti; ma la sua particolarità consiste ne' cammei e nelle pietre incise. Le medaglie furono illustrate da Eckhel. Per comodo del pubblico è esposta in bacheche una serie di medaglie, che offrono la storia di quest'arte e le sue varietà: pensiero imitabile. Ne fu compilato il catalogo da Arneth. Vanno pure rammentati il museo nazionale di Pest, quel che si pensa formare a Klausemburgo, e le collezioni di Esterhazy e Viczay. Le antichità romane della Svevia furono illustrate da Schöppflin, Sattler, Hanselmann.

Il museo di Monaco è nuovo, ma già importantissimo per le statue scavate il 1811 ad Egina, e quelle delle ville Barberini e Albani; come pure, per opere etrusche ed egizie, un'insigne gliptoteca, e da duemila stoviglie, coi celebri vasi di Canosa della signora Murat, di Agrigento della raccolta Pannetieri, volcenti della Candelori, ed altri ateniesi. Non va taciuta la *Raccolta etnografica*, dove le rarità sono distribuite secondo il paese, con molta dovizia di antichità classiche, e con imitazione delle principali rovine. La gliptoteca è disposta giusta i progressi dell'arte, della quale si può seguire passo passo la storia.

Le antichità elvetiche sono studiate principalmente a Zurigo.

A Berlino il museo Rea'le cresce col riunirvi molte collezioni particolari e con comprare. Ivi le antichità del tesoro palatino, illustrato da Beger, le gemme di Stosch, la raccolta di vasi di Koller, il museo Bartoldiano, e una preziosa collezione di arti egizie fatta dal generale Minutoli e da Passalacqua. Altre se ne trovano a Cassel, e Stuttgart, a Brunsvick, a Gotha, nel ducato di Nassau, lungo tutto il Reno, altrove: a Magonza cresce il museo centrale di antichità romano germaniche. E poi uso in Germania d'incastar nelle pareti di fabbriche e massime di chiese le lapidi e i monumenti che vengono in luce.

L'Olanda ha alcune raccolte, massime il gabinetto di medaglie e pietre incise all'Aja, di cilindri e pietre persepolitane e babilonesi, e d'idoli e anticaglie indiane. Il museo di Leida vanta le antichità di Popenbrœck, e quelle recate di Grecia da Rotiers, e d'Africa da Humbert. Il Belgio ha poche cose.

Al Nord si cercano ora vestigia della prisca civiltà teutonica o slava. Però la collezione reale di Svezia merita considerazione, e così quelle di Copenaghen, di Dorpat, e il gabinetto imperiale di Pietroburgo. A Cristianburg in Danimarca sono moltissime sale di antichità nordiche.

Antichità nordiche, intorno alle quali sono principalmente a veder le opere di Werlauff; il Museo di Copenaghen ordinato da Thomsen, quello di Flensborg, di Odense, di Aarhus, di Soræ. Il re Federico VII amatore intelligente crebbe le raccolte, e incoraggiò la *Società degli Antiquarj*, fondata da Rafn nel 1823.

La Russia non sta indietro de' paesi più colti nel cercare e raccogliere monumenti. Fece ultimare, scandagliare il distretto di Ekaterinoslav sulla penisola di Fanagoria, e i contorni della città di Kertch, e ne' tumuli cercar le vestigia dell'arcana civiltà degli Sciti; ma come commissione archeologica pubblica le successive scoperte a Pietroburgo, e il museo di questa capitale gareggia coi principali, massime dacchè si arricchì dei migliori capi del museo Campana. Neg'li ultimi fascicoli delle pubblicazioni di quella commissione (1860 62) compajono molte iscrizioni greche trovate in Fanagoria col nome della regina Dinamis.

In Serbia riscontransi molte tracce della dominazione romana, e ultimamente si accertò a Iglitz il posto dell'antica città di Trosmis sul Danubio. A Belgrado si cominciò un museo.

Nella biblioteca del re a Parigi trovasi la descrizione del gabinetto d'antichità di un imperatore cinese, in molti volumi con tavole: ed è una mescolanza di rarità d'ogni genere, come soleano essere i gabinetti nostri d'alquanti anni fa.

BERLIN, *Museum Schöppflini*. Argentorati 1783.

Il Museo di Berlino, illustrato da Levezow, Tölken, Gerhard ed altri.

KLEMM, *Handbuch der german. Alterthumskunde*.

H. HASE, *Verzeichniss der alten und neuen Bildwerke und übrigen Alterthümer in den Sälen der kgl. Antikensammlung zu Dresden*. 4^a ediz. Dresda 1856.

FORTOL, *Sui marmi d'Egina*.

BECKER, *Dresdens antike Denkmähler.*

— *Augustéum ou description des monuments antiques de Dresde.* Lipsia 1804, 3 vol. in-fol.

CATAUSKI, *Iter ad Pannoniã ripam.*

Lucisburgensia, sive Luxemburgum romanum etc. illustr. a P. Alexandro Willemio etc. Lussemburgo 1842.

STEINER, *Codex inscriptionum Rheni.* Darmstadt 1857. Sono cento iscrizioni delle due antiche provincie della Germania superiore ed inferiore: ottanta portano data consolare.

Die Alterthümer unserer heidnischen Vorzeit, herausgegeben von dem römisch-germanischen Centralmuseum in Mainz, durch L. Linden Schmit. Magonza 1861.

RAISER, *Antiquarische Reise von Augusta nach Fiaca.* Augusta 1829; e altri lavori di Buchner, Creuzer, Schmidt, Zwinger.

Alterthümer in der Oesterreichischen Monarchie. Raccolte negli *Annali di Vienna* del 1829 o segg. da Steinbüchel.

Annalen für Nassauische Alterthumskunde.

BONSTETTEN, *Recueil d'antiquités suisses,* in-fol., con 28 tavole. Berna 1855.

C. HOLMBOE, *De prisca re monetaria Norvegiæ, et de nummis aliquot et ornamentis in Norvegia re-pertis.* Cristiania 1854.

MOMMSEN, *Inscriptiones confederationis Helveticæ latinæ, jussu Societatis antiquariorum turicensium.* Zurigo 1854. Sono trecentotototto.

— *Epigraphische Analecten* 1850 e segg.

LERSCH, *Centralmuseum rheinländischer Inschriften.* Bonn 1859.

STEINER, *Codex inscriptionum romanarum Danubiï et Rheni.* Selingstadt 1851.

VON HEFNER, *Das römische Baiern in seinen schrift, und Bildmalen.* Monaco 1852.

GAISBERGER, *Römische Inschriften im Lande ob der Ens.* Linz 1555.

KLEIN e BECHER, *Inscriptiones latinæ in terris nassoriensibus repertæ.* Wisbaden 1855.

Altri ci vengero nominati a luoghi speciali. Aggiungansi le descrizioni che continuamente si pubblicano o ristampano, come del *Musco reale del Louvre* nel 1850; degli *Antichi urnamenti di Dresda* nel 1855; di *Monaco* nel 1855; del *Museo Britannico* nel 1822.

Carlaugusto Böttiger cominciava il suo insegnamento d'archeologia da una rassegna de' principali musei d'Italia, Francia, Inghilterra e d'altrove; *Ueber Museen Antikensammlungen.* 1808.

WERLAUFF, due dissertazioni stampate nel 1807 e 1855. Copenaghen. Sull'archeologia settentrionale.

Guida d'Archeologia settentrionale (in scandinavo, Copenaghen 1859, tradotto in ted. e ingl.)

Slesvigske Provindsialefterretninger, rivista che stampasi a Frensborg.

J. J. A. WORSAAE, *Il passato della Danimarca rischiarato dalle antichità e tombe.* Copenaghen 1845.

— *Antichità settentrionali del R. Museo di Copenaghen,* 1859, con 700 disegni in-8° gr.


e altre opere.

J. B. SORTERUP, *Occhiata sui vasi e le urne del Nord dell'età pagana,* nell'annata 1844-45 degli *Annaler for nordisk Oldkyndighed.*

§ 315. — Conclusione.

Vagliano le poche nozioni raccolte in questo volume ad invogliare a studj sull'antichità; utili allo spirito per estenderne la veduta; utili al cuore, allorchè dalle tempeste ha bisogno di riposarsi in pacate contemplazioni; utili al progresso, il quale non sarà mai verace e durevole se non si appoggi sovra il passato. Nessuno che ci abbia letti può non averci fra coloro che, invece di camminar dritti all'avvenire, torconsi sgarbatamente per riguardare indietro; nè col raccomandare lo studio degli antichi temiamo nuocere all'originalità, persuasi della verità di ciò che Michelangelo diceva: — Chi non sa far da sè, non può servirsi bene delle cose altrui». Le produzioni d'un'arte si gustano meglio quando si è iniziati ai segreti di essa; e il savio critico dee aver raffinato il gusto collo studio dei classici, colla lunga pratica, col senno di collocare ogni cosa al tempo e al luogo lor proprio. Giacchè, per giudicare di un'opera d'arte, bisogna averne vedute molte; per giudicare un'artista, bisogna conoscere il secolo di lui e la storia del suo paese.

FINE DELL'ARCHEOLOGIA.



INDICE

AL LETTORE pag. 3

Introduzione.

§	1. Definizioni pag.	5	40. Storia dell'archeologia presso gli antichi pag.	9
	2. I monumenti »	ivi	41. Come fu studiata al risorgimento »	40
	3. Come questi ci sono arrivati »	ivi	42. Essa migliora nel secolo passato »	42
	4. De' monumenti orali e scritti »	ivi	43. e più nel nostro, per tre fatti »	44
	5. Archeologia artistica, e differenza dell'archeologia, dall'antiquaria, dalla filologia »	ivi	44. Metodo, ardimento e moderazione d'essa »	46
	6. Dall'erudizione, dalla storia, dalle belle arti, e dalla storia propria »	6	45. Su quali popoli essa si ferma. Libri da consultarsi »	47
	7. Meriti dell'archeologia »	ivi	46. Trattati d'archeologia »	21
	8. Grado suo di certezza »	8	47. Giornali »	22
	9. Difficoltà d'interpretare i monumenti »	9	48. Metodi che l'archeologia può seguire »	ivi
			49. Distribuzione del presente trattato »	25

CAPO I.

Dell'arte in generale.

§	20. Analisi dell'idea dell'arte »	24	38. Come l'ideale s'associa all'indole de' varj popoli »	34
	21. Leggi generali dell'arte »	ivi	39. Predominio che oggi lo spirito acquista nell'arte. Storia dell'arte »	35
	22. Del bello »	25	40. <i>Primo periodo delle arti.</i> Costruzioni ciclopiche »	36
	23. Distinzioni del bello. Estetica »	26	41. Costruzioni doriche e joniche »	39
	24. Suoi estremi, il sublime e il grazioso »	27	42. <i>Secondo periodo.</i> Stile greco arcaico »	40
	25. L'imitazione e l'ideale »	ivi	43. <i>Terzo periodo.</i> Da Pericle ad Alessandro »	41
	26. Scopo dell'arte »	28	44. <i>Quarto periodo.</i> Da Alessandro alla distruzione di Corinto »	41
	27. Unità e convenienza »	ivi	45. Arte fra gli altri popoli. Fenicj. Ebrei: tempio di Gerusalemme »	43
	28. Carattere »	ivi	46. — nell'Alta Asia »	47
	29. Gusto »	29	47. — fra gl'Indiani »	ivi
	30. Genio »	ivi	48. — fra i Cinesi »	48
	31. Divisioni dell'arte »	ivi	49. — fra gli Egiziani »	ivi
	32. L'espressione nell'arte »	34	50. — in Italia »	54
	33. Rivelazione storica dell'arte »	52	51. — fra i Romani »	59
	34. Gusto individuale e nazionale; stile, maniera »	ivi	52. Arte cristiana »	62
	35. Del sentimento religioso; il misticismo; il simbolo »	35		
	36. Genere positivo: tipi »	34		
	37. Importanza dell'idealità »	ivi		

CAPO II.

Dell'architettura.

§ 53. Indole dell'architettura . . . pag.	63	73. Strade pag.	92
54. Espressione sua sociale . . . »	64	74. Itinerarij »	96
55. Le modanature »	ivi	75. Misure geodetiche e lineari . . . »	ivi
56. Gli ordini architettonici »	63	76. Campi militari »	103
57. Libertà delle proporzioni »	68	77. Città »	104
58. L'arco »	ivi	78. Palazzi »	107
59. Gli ornamenti architettonici »	69	79. Ergastoli »	ivi
60. Architettura policromatica »	70	80. Case »	ivi
61. I materiali delle costruzioni »	71	81. Ville »	115
62. I tempj »	72	82. Giardini »	116
63. Gli altari »	77	83. Agricoltura »	117
64. Riti e liturgia »	78	84. Arredi domestici. Cene romane.	
65. Altri oggetti di culto »	79	Occupazioni giornaliera »	118
66. Portici e basiliche »	80	85. Orinoli. Lusso romano »	142
67. Fòri »	85	86. Sepolcri »	146
68. Ginnasj e terme »	84	87. — egizj »	147
69. Lavori di genio civile. Canali, acquedotti »	87	88. — etruschi »	148
70. Ponti »	90	89. — greci »	150
71. Porti »	91	90. — romani »	151
72. Agrimensori »	92	91. — di varj altri popoli »	154
		92. Monumenti onorifici, colonne, archi »	155

CAPO III.

Della scultura.

§ 93. Materiali della scultura »	138	99. Le erme »	164
94. — della fusione »	160	100. I busti »	165
95. Storia della scultura »	161	101. Intagli in legno ed avorio »	166
96. Distinzioe delle statue »	163	102. I dittici »	167
97. I restauri »	ivi	103. Lavori di cera »	168
98. I bassorilievi »	164	104. Forma della plastica »	ivi

CAPO IV.

Pittura e disegno.

§ 105. De' colori. Porpora »	169	113 e 114. Soggetti delle arti del disegno, e composizioni »	176 e 179
106. Generi di pittura »	171	115. Vesti e acconciature »	182
107. L'encausto »	173	116. Animali »	191
108. Pittura murale e in tavola »	174	117. Classificazione de' monumenti figurati »	ivi
109. Pitture antiche avanzate »	ivi	118. Prezzo de' capi d'arte »	192
110. Musaico »	175		
111. Smalto »	176		
112. Del disegno »	ivi		

CAPO V.

Ceramica e angiografia.

§ 119. De' vasi in generale, e loro materia »	195	126. Iserizioni »	201
120. Loro varie forme e denominazioni »	194	127. Classificazione secondo i soggetti »	ivi
121. La preziosità de' vasi ignorata per l'addietro »	197	128. — secondo il paese »	202
122. Gli scavi recenti »	198	129. — secondo l'età »	205
123. Tecnica de' vasi »	200	150. Loro uso »	ivi
124. Loro forme »	ivi	151. Restauri e conservazione »	204
125. Pitture »	201	152. Vasi d'altre materie »	ivi

CAPO VI.

Gliptica e oreficeria.

2 135. Definizione	pag. 206	144. Collezioni	pag. 214
134. Materie intagliate	iri	143. Contraffazioni	» 212
135. Modo di lavorarle	» 207	146. Uso delle gemme. Amuleti	» iri
136. Intagli e cammei	» iri	147. Le abraxè	» 215
137. Altre distinzioni delle pietre incise	» iri	148. Anelli	» 214
138. Utilità della gliptica	» 208	149. Oreficerie. Mondo mulieb. Ad- dobbatojo d'una dama romana	» 213
139. Gemme ebraiche, egizie, fenicie, scarabei, cilindri	» iri	150. Corone	» 220
140. Gemme greche	» 209	151. Toreutica	» 224
141. — italiole	» iri	152. Damascinatura, agemios, nielli. »	» iri
142. — romane e del Basso Impero »	210	153. Specchi, scudi	» 225
143. — del medioevo e moderne »	211		

CAPO VII.

Paleografia, epigrafia e diplomatica.

2 154. Definizione e uffizj dell'epigrafia. »	226	186. Iscrizioni parietarie	» 277
155. Utilità delle iscrizioni	» iri	187. Tessere	» 280
156. Anticissimo loro uso, e materia »	227	188. Iscrizioni metriche	» 281
157. Paleografia. Conoscenza delle lettere	» iri	189. Scorrezione. I lapidarj	» iri
158. Origine della scrittura	» iri	190. Bizzarrie	» 282
159. Scrittura egiziana	» 228	191. Raccolte	» iri
160. — aramea	» 253	192. Iscrizioni false	» 285
161. — arabica	» 255	193. Diplomatica. Definizione e scopo »	» iri
162. — sanscrita	» iri	194. Storia di quest'arte	» 286
163. — babilonica	» 256	195. Utilità sua	» iri
164. — greca	» 257	196. Materia su cui si scrive. Papiro. »	» iri
165. — romana	» 258	197. Pergamena	» 290
166. Alfabeti italioi	» 259	198. Carta	» iri
167. — barbari	» 243	199. Strumenti a scrivere	» 294
168. Scrittura cinese	» iri	200. Libri pugillari	» 292
169. Direzione delle scritture	» 246	201. Rotoli e codici	» iri
170. Forma delle iscrizioni, e ortografia »	iri	202. Valore della carta	» 293
171. Dell'età loro	» 247	203. Commercio librario a Roma	» iri
172. Iscrizioni di collegi	» 248	204. Palimsesti	» 294
173. Epigrafia. Principali iscrizioni	» iri	205. Caratteri	» iri
174. Classificazione delle epigrafi	» 249	206. Criptografia	» 296
175. Iscrizioni religiose. I nomi e le famiglie romane	» iri	207. Le note	» iri
176. Calendarj	» 258	208. Alfabeti nuovi	» iri
177. Iscrizioni di collegi	» 259	209. In che lingua sono scritti i diplomi »	» 297
178. — storiche	» 261	210. Patenti, o diplomi proprj	» iri
179. — onorarie	» 265	211. Formole	» 298
180. — monumentali	» 266	212. Bolle papali	» 299
181. — giuridiche. Congedi	» 267	213. Le date	» 301
182. — mortuarie	» 270	214. I sigilli	» iri
183. Diritti del sepolcro. Imprecazioni »	271	215. Carte pagensi o private	» 303
184. Riti sepolcrali	» 273	216. Archivj	» 304
185. Miscellanee	» 276	217. Classazione delle carte	» iri
		218. Carte false	» iri

CAPO VIII.

Numismatica.

2 219. Monete. Varj nomi	» 306	223. Di che metallo siano le monete	» iri
220. Studj necessarj al numismatico »	» iri	224. Se la materia indichi ricchezza	» 308
221. Utilità della numismatica	» iri	225. Come si conaviavano	» iri
222. Quali cose si considerano in oggi moneta.	» 307	226. Modulo	» 309
		227. Il contornao	» 310

228. Il diritto	pag. 310	244. Classificazione delle monete	pag. 330
229. Il rovescio	» ivi	245. Monete librali	» ivi
250. I tipi	» ivi	246. Monete di famiglia; loro iscrizione »	331
251. Del blasone	» 314	247. Tipi delle monete di famiglia	» 332
252. La leggenda	» 320	248. Monete imperiali	» 334
253. Il campo	» 321	249. Monete non romane. Tavola geo-	
254. L'esergo	» ivi	grafica	» 337
255. Monogrammi. Zecchieri	» ivi	250. Spiegazione d'alcune classi	» 339
256. L'età	» 322	251. Loro tipi	» 344
257. Il valore, e rapporti co' moderni »	ivi	252. Monete sbagliate	» ivi
258. Varietà di denominazione	» 326	253. Donde si cavino le monete	» 345
259. Denominazioni scientifiche	» 327	254. Rarità	» 346
240. Contornati, e pseudo-monete	» 328	255. Medaglie false	» 347
241. Monete autonome	» ivi	256. Storia della numismatica	» ivi
242. Monete officiose	» 329	257. Collezioni	» 349
243. — regie	» ivi		

CAPO IX.

Feste e spettacoli.

258. Origine delle feste	» 350	271. Spese	» 364
259. Feste ebraiche	» ivi	272. La danza	» ivi
260. Grandi giuochi greci	» 351	275. Giuochi domestici	» 366
261. Altre feste greche	» 355	274. I pasti	» 367
262. Giuochi romani	» 355	275. Strumenti musicali	» 372
263. Pompe. L'apoteosi	» 357	276. Musica greca	» 373
264. Stadj de' Greci	» 358	277. — romana	» 377
265. Circo de' Romani	» ivi	278. — cristiana	» 378
266. Giuochi circeusi	» 359	279. I teatri	» 379
267. Naumachie	» 360	280. Rappresentazioni sceniche	» 382
268. Anfiteatri	» ivi	281. Maschere	» 385
269. Gladiatori	» 363	282. Strane particolarità del teatro	» 384
270. Altri giuochi	» ivi		

CAPO X.

Le arti cristiane.


283. Il cristianesimo dovette mutare es-		292. Scultura, torcetica, glptica	» 396
scenzialmente le arti	» 386	293. Anelli	» 397
284. Scrittori d'arti cristiane	» ivi	294. Altri arredi sacri	» ivi
285. Le catacombe: se d'origine pagana »	388	295. Vesti	» 399
286. Loro descrizione	» ivi	296. Iscrizioni cristiane	» 400
287. Pitture	» 390	297. Numismatica cristiana	» 405
288. Iconografia cristiana	» 391	298. Architettura	» 404
289. Simboli	» 394	299. Battisteri	» 407
290. — del medioevo	» 395	300. Architettura bisantina e gotica	» ivi
291. Le sepolture	» ivi	301. Utile dell'archeologia cristiana	» 409

CAPO XI.

Escursione antiquaria.

302. Raccolte e musei	» 410	309. Paralleli	» 431
303. Atene	» 411	310. Antichità in Italia	» 434
304. Sparta	» 417	311. — in Francia	» 435
305. Olimpia	» 418	312. — in Spagna	» 449
306. Antichità in Grecia	» 421	313. — in Inghilterra	» ivi
307. — in Asia	» 422	314. — in Germania	» ivi
308. — in Africa. Egitto	» 427	315. Conclusione	» 451

FINE.



Cantú, C.

Storia universale.

D
20
.C3 .
v.1

