



VER
8262
.a


HARVARD UNIVERSITY





LIBRARY

OF THE

Museum of Comparative Zoology







ESSEX INSTITUTE
SEP 2 1913
MASS.

Museum of Comparative
Zoology
MAR 6 1942
LIBRARY

Abhandlungen und Bericht **LIII**

des

Vereins für Naturkunde

zu Cassel e. V.

über das

4.—76. Vereinsjahr 1909—1912.



Auftrage des Vereinsvorstandes herausgegeben

von

Professor Dr. phil. B. Schaefer.



Cassel 1913.

Verlag des Vereins.

IA W

Zusendungen an den Verein bittet man unter
Weglassung einer persönlichen Adresse nur

An den Verein für Naturkunde e. V.

zu

Cassel

zu richten.

Zahlungen an

Konto-Nr. 5401

beim Postscheckamte in Frankfurt a. M.

Abhandlungen und Bericht LIII

des

Vereins für Naturkunde

zu Cassel e. V.

über das

74.—76. Vereinsjahr 1909—1912.

Im Auftrage des Vereinsvorstandes herausgegeben

von

Professor Dr. phil. B. Schaefer.

LIBRARY
MUS. COMP. ZOOLOGY,
CAMBRIDGE, MASS.

Cassel 1913.

Verlag des Vereins.

56421



Für den Inhalt der Abhandlungen
sind die Herren Verfasser selbst
∴ verantwortlich ∴

Inhalts-Verzeichnis.

I. Abhandlungen.

	Seite
1. Moeller, Dr. G. H., Goethe als Naturforscher	1—43
2. Naegler, W., Zehnjährige Luft- und Bodentemperatur- Beobachtungen in Witzenhausen a. W. 1900—1909 . . .	44—50
3. Glässner, R., Beiträge zur Kenntnis der Hessischen Jura-Relikte	51—146
4. Weber, Dr. L., Verzeichnis der im Kreise Melsungen und Rotenburg bisher aufgefundenen Bienen	147—153
5. Goldschmidt, M., Notizen zur Lebermoos-Flora des Rhöngebirges IV.	154—157
6. Joachim, Dr. H., Über optische Entfernungsmesser . . .	158—169

II. Bericht.

1. Mitteilungen aus dem Vereinsleben	170—215
Stiftungsfest, 75 jähriges Bestehen S. 170—199	
Ansprache, Professor Dr. Fennel S. 170—176	
Begrüßungsansprachen S. 176—178	
Festvortrag, Professor Dr. Schaefer: „Der Schutz des Waldes, besonders im Hessen“ S. 178—193	
Ausstellung von Bildungsabweichungen bei Pflanzen, Lehrer H. Schulz S. 194—199	
Vereinsbeschlüsse S. 200	
Vorstandswahlen S. 201—202	
Besuch der Sitzungen S. 202	
Wissenschaftliche Ausflüge S. 202—215	
Neu: <i>Arabis arenosa</i> : Eisenbahndämme bei Münden S. 208	
<i>Erysimum odoratum</i> . Mittelberg S. 205	
<i>Muscari racemosum</i> : Rückeroode S. 209	
<i>Rubus Sprengelii</i> : Veckerhagen S. 207	
Pflanzengemeinschaft am Schmachteberge S. 209	
Pflanzengemeinschaft am Ellerstein bei Rücke- roode S. 210	

2. Mitgliederbestand	216—223
3. Bibliothek	224—229
4. Tauschverkehr	230
5. Übersicht der Vorträge, Mitteilungen und Vorlagen . .	231—259
Kutter: Sprudel auf der Rheininsel Namedy S. 233—235	
Schulz: <i>Rosa micrantha</i> neu für Hessen S. 237 <i>Vicia sepium</i> L. var. <i>ericalyx</i> . Cel. neu für Hessen S. 237	
Weber: <i>Phosphaenus hemipterus</i> bei Cassel S. 238 Zwergmaus bei Cassel S. 238	
Ebert: Zuchtversuche von <i>Arctia cervini</i> und <i>Bombyx rubi</i> S. 239	
Schaefer: Der Pilz <i>Pustularia coronaria</i> (Jacq.) Rehm var. <i>macrocalyx</i> bei Cassel (Natur- denkmal) S. 241 Seltenerer Pflanzen aus der Umgebung von Corbach S. 241—242	
Biskamp: Seltenerer Pflanzen aus der Umgebung von Vöhl S. 246—248	
Merkelbach: Das Blitzen gelbroter Blüten in der Dämmerung und die Erklärung hierfür von Professor Dr. Thomas in Ohrdruf S. 249—256 Über Kontrastfarben S. 256—257	

Goethe als Naturforscher.

Vortrag im Naturwissenschaftlichen Verein Schweinfurt
am Mittwoch, den 20. Januar 1909.

Von Dr. G. H. MOELLER.

Der Verfasser hat an der Form des Vortrags nichts geändert und den Inhalt weder erweitert noch verkürzt. Es lag nahe, statt der Zitate nur den Hinweis auf die Stellen in Goethes Werken zu geben, wo dieselben zu finden sind, doch glaubte der Verfasser auch das unterlassen zu müssen, um seiner Arbeit nichts von dem zu nehmen, was dieselbe seiner Zuhörerschaft anerkennenswert erscheinen liess. Selbstverständlich bildet der Autor sich nicht ein, mit dieser Veröffentlichung eine wissenschaftliche Tat geleistet zu haben, der Wert dieser Arbeit, wenn ihr überhaupt ein solcher beigemessen werden soll, kann nur darin gefunden werden, dass sie einem grösseren, für die höchsten Erscheinungen der deutschen Literatur empfänglichen Publikum Goethes auf ernster Naturforschung beruhende überwältigend schöne Naturbetrachtung auch von der Verstandesseite her näher zu bringen sucht.

56421



Den Manen

meines unvergesslichen Lehrers und väterlichen Freundes

Dr. Albert Wigand,

weiland Professor der Botanik an der Universität
Marburg.

Vor einiger Zeit hatte ich Gelegenheit, über Goethe als einen der drei grossen Weltdichter vorzutragen und heute soll ich des Vorzugs teilhaftig werden, über Goethe als Naturforscher zu sprechen.

Wenn Sie mir gestatten wollen, mich selbst zu zitieren, so erinnere ich Sie aus dem Vortrag „Dante, Shakespeare und Goethe“ an den Satz, dass Goethe eine unendliche Welt für sich bilde, dass wir den Ausspruch, den er für den britischen Dichterheros schuf „Shakespeare und kein Ende“, in höherem und erweitertem Sinne umwandeln dürfen in „Goethe und kein Ende“.

Ohne fürchten zu müssen, mich einer Unbescheidenheit schuldig zu machen, glaube ich sagen zu dürfen, dass die Kenntnis von der Bedeutung Goethes als Naturforscher eine noch wenig verbreitete ist.

Nicht etwa als ob es uns an Quellen für die Erlangung dieser Kenntnis fehlte. Im Gegenteil, die mehr oder minder umfangreichen, teilweise sogar sehr umfassenden, in allen Kultursprachen erschienenen Abhandlungen, die sich mit „Goethe als Naturforscher“ befassen, bilden eine recht ansehnliche Bibliothek für sich. Trotzdem bleibt die Tatsache bestehen, dass selbst die meisten von denen, welche eine Gesamtausgabe von Goethes Werken besitzen, sich mit achtungsvoller Scheu an den Bänden vorbeidrücken, in denen die naturwissenschaftlichen Abhandlungen enthalten sind, und dass die unzähligen Kommentare zu diesen Werken ihre Leser eben auch nur immer wieder in den Kreisen der eigentlichen Goetheforscher finden. Aber bei dem Aussprechen des Namens Wolfgang Goethe überwiegt in unserer Vorstellung der Dichter von Götz, Werther, Iphigenie, Tasso, Egmont, Hermann und Dorothea, Reinecke Fuchs, Faust, der Balladen und der Lieder so mächtig, dass wir kaum daran

denken, dass derselbe Genius eine Metamorphose der Pflanzen, eine Morphologie der Tiere, eine vergleichende Anatomie, eine mehrbändige Farbenlehre und eine Unzahl von Aufsätzen mineralogischen, geologischen und meteorologischen Inhalts geschrieben hat.

Wir haben es also hier scheinbar mit Nebenbeschäftigungen des grossen Dichters zu tun, gleichsam mit einem Einschlag in dem grossen Gewebe dieses so unendlich mannigfaltigen Daseins.

Aber wenn Sie die Güte haben wollen, meinen Ausführungen zu folgen, so hoffe ich, dass es mir gelingen wird, Ihnen zu zeigen, dass diese wissenschaftlichen, auf die Kenntnis der Natur gerichteten Bestrebungen von höchster Bedeutung auch für das dichterische Schaffen Goethes gewesen sind; dass diese ernste Arbeit auf dem Gebiete naturwissenschaftlicher Forschung sehr wesentlich dazu beigetragen hat (um auch an dieser Stelle den schönen Ausspruch des ungarischen Akademiedirektors Anton Zichy anzuführen), Goethe unter den kosmopolitischen Dichtern zum universellsten werden zu lassen. Der klassischste Zeuge für das, was ich soeben ausführte, ist wohl Goethe selbst.

In den von Eckermann herausgegebenen „Gesprächen mit Goethe“ finden wir vom Februar 1819 folgende Ausslassung des Dichtersfürsten: „Auf Alles, was ich als Poet geleistet habe, bilde ich mir gar nichts ein; dass ich aber in meinem Jahrhundert in der schwierigen Wissenschaft der Farben der Einzige bin, der das Rechte weiss, darauf tue ich mir etwas zu gute und ich habe daher ein Bewusstsein der Superiorität über Viele“.

Gerade in diesem von Goethe hervorgehobenen besondern Falle der Farbenlehre ist der Dichter nun freilich mit seiner Ansicht vereinsamt geblieben. Die absolute, ihn so bitter kränkende Ablehnung, die er von seiten der zeitgenössischen Physiker erfuhr, hat die moderne Wissenschaft nur bestätigen müssen. Dass trotz dieser zu Recht bestehenden Ablehnung hinsichtlich ihrer Endergebnisse, Goethes Farbenlehre immer noch ein bedeutendes, ja in

einzelnen Teilen mustergiltiges Werk bleibt, das werden wir späterhin zu erörtern haben; an dieser Stelle sollte uns der angeführte Ausspruch des Olympiers nur als einer der vielen kennzeichnenden Beweise dienen für den hohen Wert, den Goethe selbst seinen naturwissenschaftlichen Arbeiten beilegte.

Aber wir dürfen auch getrost behaupten, dass gerade die reifsten seiner dichterischen Werke nicht so wie sie uns vorliegen geschrieben sein würden, wenn Goethe nicht so innig mit der Natur vertraut gewesen wäre, wenn seine Naturbetrachtung sich nicht aufgebaut hätte auf der breiten Grundlage eines tiefgründigen positiven Wissens. Zum Beweise dieser Behauptung lassen sich unzählige Stellen aus seinen Dichtungen anführen. Ich erinnere hier, um einen Anknüpfungspunkt für eine Art von chronologischer Übersicht seiner Beschäftigung mit naturwissenschaftlichen Dingen zu gewinnen, an die wunderbare Stelle im ersten Teile der Faust-Tragödie, wo Faust und Wagner auf dem Osterspaziergang nach jener ihm von den Bauern dargebrachten Huldigung weiter wandeln. Anknüpfend an das eben Erlebte sagt Wagner:

„Welch ein Gefühl mußt Du, o grosser Mann
Bei der Verehrung dieser Menge haben!
O! glücklich! wer von seinen Gaben
Solch einen Vorteil ziehen kann.
Der Vater zeigt dich seinem Knaben,
Ein jeder frägt und drängt und eilt,
Die Fiedel stockt, der Tänzer weilt.
Du gehst, in Reihen stehen sie,
Die Mützen fliegen in die Höh',
Und wenig fehlt, so beugten sie die Knie,
Als käm das Venerabile.“

Worauf Faust in seiner Entgegnung:

„Der Menge Beifall tönt mir nun wie Hohn.
O könntest Du in meinem Innern lesen,
Wie wenig Vater und Sohn
Solch eines Ruhmes wert gewesen.
Mein Vater war ein dunkler Ehrenmann,
Der über die Natur und ihre heil'gen Kreise
In Redlichkeit, jedoch auf seine Weise,
Mit grillenhafter Mühe sann.

Der, in Gesellschaft von Adepten,
 Sich in die schwarze Küche schloss,
 Und, nach unendlichen Rezepten,
 Das Widrige zusammengoss.
 Da ward ein roter Leu, ein kühner Freier
 Im lauen Bad der Lilie vermählt
 Und beide dann, mit offnem Flammenfeuer,
 Aus einem Brautgemach ins andere gequält.
 Erschien darauf mit bunten Farben
 Die junge Königin im Glas,
 Hier war die Arznei, die Patienten starben,
 Und Niemand fragte: wer genas?“

Diese lebendige Schilderung des Wirkens und Schaffens des Alchymisten wäre nach blossem Buchstudium gar nicht denkbar. Wir begreifen aber das Entstehen dieser herrlichen Stelle, wenn wir in „Dichtung und Wahrheit“ von Goethes eigenen praktischen Bemühungen um die Alchymie hören. Er war im Jahr 1769 krank von Leipzig nach Frankfurt zurückgekommen. Eine Geschwulst am Halse, die schliesslich operiert werden musste, und eine fast vernichtete Verdauung brachten ihn in nahe und langdauernde Berührung mit einem Arzt, der zu den Stillen im Lande gehörte, nach des Dichters eigenen Worten ein unerklärlicher, schlaun blickender, freundlich sprechender, übrigens abstruser Mann, der sich im Kreise der Frommen ein ganz besonderes Zutrauen erworben hatte. Tätig und aufmerksam war er den Kranken tröstlich; mehr aber als durch alles erweiterte er seine Kundschaft durch eine geheimnisvolle Arznei, von der niemand sprechen durfte, weil den Ärzten die Dispensation streng verboten war. Von diesem Salze, das nur in den grössten Gefahren angewendet werden durfte, war nur unter den Gläubigen die Rede, ob es gleich noch niemand gesehen oder die Wirkung davon gespürt hatte. Um den Glauben an die Möglichkeit eines solchen Universalmittels zu erregen und zu stärken, hatte der Arzt seinen Patienten, wo er nur einige Empfänglichkeit fand, mystische, chemisch-alchymische Bücher empfohlen und zu verstehen gegeben, dass man durch eigenes Studium derselben gar wohl dahin gelangen könne, jenes Kleinod selbst zu erwerben, was

umso notwendiger sei, da man, um das grosse Werk einzusehen, hervorzubringen und zu benutzen, die Geheimnisse der Natur im Zusammenhange kennen müsse. — Da haben wir also aus Goethes lebendiger Lebenserfahrung heraus „den dunkeln Ehrenmann, der über die Natur und ihre heil'gen Kreise in Redlichkeit, jedoch auf seine Weise, mit grillenhafter Mühe sann“.

Goethe war indessen bei längerer Dauer der Krankheit so heruntergekommen, dass er unter grossen Beängstigungen das Leben zu verlieren glaubte und keine angewendeten Mittel weiter etwas fruchten wollten.

In diesen letzten Nöten, so erzählt er, zwang meine bedrängte Mutter mit dem grössten Ungestüm den verlegenen Arzt, mit der Universalmedizin heraus zu rücken. Nach langem Widerstande eilte er tief in der Nacht nach Hause und kam mit einem Gläschen kristallisierten trocknen Salzes zurück, welches in Wasser aufgelöst von dem Patienten geschluckt wurde und einen entschieden alkalischen Geschmack hatte. Das Salz war kaum genommen, so zeigte sich eine Erleichterung des Zustandes, und von dem Augenblick an nahm die Krankheit eine Wendung, die stufenweise zur Besserung führte.

Ich darf nicht sagen, wie sehr dieses den Glauben an unsern Arzt, und den Fleiss, uns eines solchen Schatzes theilhaftig zu machen, stärkte und erhöhte.

Kaum war ich einigermassen wieder hergestellt und konnte mich wieder in meinem alten Giebelzimmer aufhalten, so fing ich an, mir einen kleinen Apparat zuzulegen; ein Windöfchen mit einem Sandbad ward zubereitet. Ich lernte sehr geschwind mit einer brennenden Lunte die Glaskolben in Schalen umwandeln, in welchen die verschiedenen Mischungen abgeraucht werden sollten. Nun wurden sonderbare Ingredienzien des Makrokosmos und Mikrokosmos auf eine geheimnisvolle Weise behandelt, und vor allem suchte man Mittelsalze auf eine unerhörte Weise hervorzubringen. In Vorstehendem haben wir also die ureigensten Erfahrungen des 20jährigen Goethe, welche der Greis in jenen oben angeführten Versen festgehalten und der Nachwelt überliefert hat. Im Anschluss an diese

alchemistischen Bemühungen studierte der Jüngling Goethe das chemische Kompendium von Boerhave und die medizinischen Aphorismen dieses vorzüglichen Leidener Gelehrten, der am 23. September 1738 starb und dessen Denkmal in der Peterskirche zu Leiden sein noch heute in voller Giltigkeit zu Recht bestehender Liebesspruch zielt: „simplex sigillum veri“ (schlicht und klar — nur das ist wahr). Für uns kommt es darauf an, festzuhalten, dass Goethes naturwissenschaftliche Bestrebungen mit 1769, also in seinem 20. Lebensjahre anheben; aus den weiter zurückliegenden Jugendjahren Goethes kommt wohl vor allem die Anregung in Betracht, die ihm, dem so früh und so gründlich mit der französischen Sprache Vertrauten, durch die Lektüre von den bis dahin erschienenen Bänden der Naturgeschichte des Grafen Buffon zuteil wurde; hebt doch Goethe selbst hervor, dass dieses 44 bändige Riesenwerk mit seinem, des Dichters Geburtsjahr zu erscheinen anfang und ihn in den jahrweise herausgegebenen Fortsetzungen bis weit über die Hälfte des eigenen Lebensweges begleitete.

Während des Strassburger Universitätsjahres 1770/71 nahm Goethe die in Frankfurt auf so seltsame Weise begonnenen ärztlich-naturwissenschaftlichen Studien wieder auf. Geradeso wie das in Leipzig in der Pension des Arztes und Universitätslehrers Hofrat Ludwig der Fall gewesen war, bildeten auch in Strassburg Mediziner die Mehrzahl von Goethes Tischgenossen, die einzigen Studierenden, welche, nach des Dichters Behauptung, sich von ihren Fachstudien auch ausserhalb der Hörsäle unterhalten. So erfahren wir denn im 9. Buche von „Dichtung und Wahrheit“, dass Goethe vom 2. Semester ab in Strassburg Chemie bei Spielmann, Anatomie bei Lobstein hört und sich vornimmt, recht fleissig zu sein, um bei den Unterhaltungen in seiner Tischgesellschaft mittun zu können. Ja, er dehnt diese Studien auf das eigentlich medizinische Gebiet aus, hört das Klinikum des älteren Dr. Ehrhardt und belegt die Lektionen der Entbindungskunst bei des eben genannten Sohn, wie er uns erzählt in der doppelten Absicht, seine Wissbegierde zu befriedigen und die widerwärtigsten Anblicke ertragen zu lernen.

In das Jahr 1773 fallen Goetz und Werther, die beiden Werke, welche den 24jährigen Frankfurter Advokaten zu einer nationalen, ja zu einer europäischen Berühmtheit machen. Von eigentlich naturwissenschaftlichen Studien hören wir in dieser Frankfurter Zeit nichts, wenn wir nicht etwa die Beschäftigung mit Lavaters Physiognomik dahin rechnen wollen, für welche Goethe einige Bilder und Charakterbeschreibungen lieferte. Ganz übergangen dürfen diese Beziehungen zur Physiognomik nicht werden, da sie in einem natürlichen Zusammenhang mit der später auftretenden Schädellehre von Franz Joseph Gall stehen, für welche sich Goethe seit ihrem Auftreten im Jahre 1796 lebhaft interessierte.

Von ernsten naturwissenschaftlichen Studien im engeren Sinne ist erst dann wieder die Rede, nachdem Goethe im Jahre 1776 als Freund des Herzogs Karl August in Weimar eingezogen, dort mit dem Amte eines leitenden Staatsministers betraut und durch die Sorge für die Illmenauer Bergwerke dazu geführt wird, sich eingehend mit Mineralogie und Geognosie zu beschäftigen, einem Studium, dem er bis an sein Lebensende treu geblieben ist.

Gerade in jener Zeit vollzog sich durch den Freiburger Bergrat Abraham Gottlob Werner die Scheidung zwischen Oryktognosie (Gesteinskunde) und Geognosie (Kunde von dem Aufbau der Erdkruste). Das Geburtsjahr der neuen Wissenschaft der Geognosie ist das Jahr 1785, wo Werner zum ersten Male in Freiberg geognostische Vorlesungen ankündigte und damit gleichzeitig zum Begründer des Neptunismus wurde, insofern er die Erdschichten als durch den Einfluss des Meeres bewirkt erklärte. Dieser Anschauung trat bald genug diejenige der Plutonisten gegenüber, welche den im Erdinnern tätigen Gewalten, namentlich aber dem Feuer, daher auch Vulkanisten genannt, den Hauptanteil bei der Bildung und Umbildung der Erdkruste zuschrieben.

In diesen Kampf zwischen Neptunisten und Plutonisten sah Goethe sich hineingestellt, und wenn es ihm auch nicht beschieden war, durch eigene Forschungsergebnisse entscheidend in diesem Widerstreit der Meinungen

einzugreifen, so spiegelt sich dieser Kampf in seinen Dichtungen wieder, und gerade den durch diese Studien geweckten Gedanken und deren Verarbeitung in seinem Geiste verdanken wir eine Reihe der herrlichsten dichterischen Schöpfungen. Vor allem gleich im 1. Teil des Faust jene überwältigende Naturschilderung im Prolog im Himmel, wo die 3 Erzengel die Herrlichkeit Gottes singen:

„Die Sonne tönt nach alter Weise
In Brudersphären Wettgesang,
Und ihre vorgeschrieb'ne Reise
Vollendet sie mit Donnergang.
Ihr Anblick gibt den Engeln Stärke,
Wenn keiner sie ergründen mag;
Die unbegreiflich hohen Werke
Sind herrlich wie am ersten Tag.

Und schnell und unbegreiflich schnelle
Dreht sich umher der Erde Pracht,
Es wechselt Paradieses Helle
Mit tiefer, schauervoller Nacht;
Es schäumt das Meer in breiten Flüssen
Am tiefen Grund der Felsen auf,
Und Fels und Meer wird fortgerissen
In ewig schnellem Sphärenlauf.
Und Stürme brausen um die Wette,
Vom Meer aufs Land, vom Land aufs Meer,
Und bilden wütend eine Kette
Der tiefsten Wirkung ringsumher;
Da flammt ein blitzendes Verheeren
Dem Pfade vor des Donnerschlags,
Doch Deine Boten, Herr, verehren
Das sanfte Wandeln deines Tags.

Bestimmter und unmittelbar an dem Kampf zwischen Neptunisten und Plutonisten anknüpfend treten die Goetheschen Anschauungen darüber zutage im 2. Teile des Faust und zwar in der klassischen Walpurgisnacht:

Der Dichter führt uns an den obern Peneios. Sirenen singen:

„Stürzt euch in Peneios Flut!
Plätschernd ziemt es da zu schwimmen,
Lied um Lieder anzustimmen,
Dem unseligen Volk zugut.

Ohne Wasser ist kein Heil!
 Führen wir mit hellem Heere
 Eilig zum ägäischen Meere,
 Würd' uns jede Lust zuteil.“

Am Schluss dieses Gesanges erbebt die Erde, und die Sirenen fliehen erschreckt, während Seismos (also gleichsam der Erdbebengott) in der Tiefe brummend und polternd ruft:

Einmal noch mit Kraft geschoben,
 Mit den Schultern brav gehoben,
 So gelangen wir nach oben,
 Wo uns alles weichen muss.

Die durch das Erdbeben bewirkten Verwirrungen, Verschiebungen und Erhebungen von den Sphinxen geschildert, bestätigt Seismos mit befriedigten Stolze in den Worten:

„Das hab' ich ganz allein vermittelt,
 Man wird mir's endlich zugestehn:
 Und hätt' ich nicht geschüttelt und gerüttelt,
 Wie wäre diese Welt so schön?
 Wie stünden eure Berge droben
 In prächtig-reinem Ätherblau,
 Hätt' ich sie nicht hervorgeschoben
 Zu malerisch-entzückter Schau!

In dieser durch plutonisch-vulkanische Kräfte neugestalteten und bergig gewordenen Landschaft treten späterhin die beiden griechischen Philosophen Thales und Anaxagoras auf, von denen der ältere, um 640 v. Chr. geborene Thales alles Bestehende vom Wasser herleitete und daher von Goethe als Vertreter des Neptunismus eingeführt wird, während der jüngere, um 500 v. Chr. geborene Anaxagoras die Gestirne als glühende Gesteinsmassen ansprach und seine Ansicht mit dem Fallen der Meteorsteine zu beweisen suchte, aus welchem Grunde ihm Goethe die Rolle eines Vertreters des Plutonismus zuteilt. — Anaxagoras richtet nun, angesichts der gewaltigen, durch das Erdbeben entstandenen Umwälzungen an Thales die Frage:

„Dein starrer Sinn will sich nicht beugen,
 Bedarf es weit'res dich zu überzeugen?
 Hast du, o Thales, je in einer Nacht
 Solch einen Berg aus Schlamm hervorgebracht?“

Worauf dieser antwortet:

Nie war Natur und ihr lebendiges Fliessen
Auf Tag und Nacht und Stunden angewiesen;
Sie bildet regelnd jegliche Gestalt,
Und selbst im Grossen ist es nicht Gewalt.

Anaxagoras:

Hier aber war's! Plutonisch grimmig Feuer,
Äolischer Dünste Knallkraft, ungeheuer,
Durchbrach des alten Bodens flache Kruste
Dass neu ein Berg sogleich entstehen musste.

Thales:

Was wird dadurch nun weiter fortgesetzt?
Er ist auch da, und das ist gut zuletzt.
Mit solchem Streit verliert man Zeit und Weile
Und führt doch nur geduldig Volk am Seile.

Ich habe Ihnen mit voller Absicht den Widerschein von Goethes geognostischen Anschauungen zunächst in seinem gewaltigsten Gedichte zeigen wollen. Selbstverständlich haben die mit der Geognosie zusammenhängenden Ideen auch in kleineren selbständigen Schöpfungen dichterischen Ausdruck gefunden, so in den zahmen Xenien, wo der Plutonismus auf folgende Art verspottet wird:¹⁾

Wie man die Könige verletzt,
Wird der Granit auch abgesetzt;
Und Gneis, der Sohn, ist nun Papa!
Auch dessen Untergang ist nah:
Denn Plutos Gabel drohet schon
Dem Urgrund Revolution;
Basalt, der schwarze Teufels-Mohr,
Aus tiefster Hölle bricht hervor,
Zerspaltet Fels, Gestein und Erden,
Omega muss zum Alpha werden,
Und so wäre denn die liebe Welt
Geognotisch auch auf den Kopf gestellt.

Gleich in dem darauf folgenden Achtzeiler tritt die entschiedene Stellungnahme Goethes für Werner und die Neptunisten zu Tage:²⁾

¹⁾ Bd. IV, 383.

²⁾ Bd. IV, 384.

Kaum wendet der edle Werner den Rücken, ¹⁾
 Zerstört man das Poseidaonische Reich.
 Wenn alle sich vor Hephästos bücken,
 Ich kann es nicht sogleich;
 Ich weiss nur in der Folge zu schätzen.
 Schon hab ich manches Credo verpasst;
 Mir sind sie alle gleich verhasst,
 Neue Götter und Götzen.

Freilich, ganz geheuer und wohl ist ihm durchaus nicht bei dieser für seinen Freund Werner ergriffenen Parteinahme, das übernächste Xenion will die Vermittlungsversuche zwischen Vulkanismus und Neptunismus verspotten, läuft aber am Ende in Resignation aus: ²⁾

Je mehr man kennt, je mehr man weiss,
 Erkennt man: alles dreht im Kreis;
 Erst lehrt man jenes, lehrt man dies;
 Nun aber waltet ganz gewiss
 Im innern Erdenspatium
 Pyro-Hydrophilacium,
 Damit's der Erden Oberfläche
 An Feuer und Wasser nicht gebreche.
 Wo käme denn ein Ding sonst her,
 Wenn es nicht längst schon fertig wär?
 So ist denn, eh' man sich's versah
 Der Pater Kircher ³⁾ wieder da.
 Will mich jedoch des Worts nicht schämen:
 Wir tasten ewig an Problemen.

Dann nach vier weiteren Xenien ähnlichen Inhaltes erhebt sich der Dichter in folgender Strophe zu der erhabenen Höhe des Prologs im Himmel: ⁴⁾

Wenn im Unendlichen dasselbe
 Sich wiederholend ewig fliesst,
 Das tausendfältige Gewölbe
 Sich kräftig in einander schliesst:
 Strömt Lebenslust aus allen Dingen,
 Dem kleinsten, wie dem grössten Stern,
 Und alles Drängen, alles Ringen
 Ist ew'ge Ruh' in Gott dem Herrn.

¹⁾ † 1817 zu Dresden.

²⁾ Bd. IV, 385.

³⁾ Athanasius Kircher: Jesuit (1601–1680); Prof. in Würzburg, dann in Avignon. *Mundus subterraneus*. 2. Bde. Amsterd. 1678.

⁴⁾ Bd. IV, 388.

Haben wir in dem Vorausgehenden den Gewinn kennen gelernt, der dem Dichter Goethe aus den geognostischen und oryktognostischen Studien zufloss, so sei nun in einigen Sätzen davon die Rede, in wie fern er sich praktisch an dem Ausbau dieser Wissensgebiete beteiligte.

Ein erstes unzerstörbares Denkmal seines auf Mineralogie gerichteten Sammeleifers bildet die 18000 Nummern umfassende Mineraliensammlung im Goethehause zu Weimar; eine zweite, noch reichhaltigere und weit berühmtere Sammlung, diejenige des mineralogischen Instituts in Jena, verdankt Goethe ihre Begründung und erste Anordnung — wie denn überhaupt eine ganze Reihe von wissenschaftlichen Instituten der berühmten Thüringer Universität, sei es hinsichtlich ihrer Anlage überhaupt, sei es in Bezug auf ihre zeitgemässe Ausstattung mit Goethes Wirken als Kurator dieser Pflegestätte deutscher Wissenschaft auf das innigste zusammenhängt — wie die Vermehrung und Neuordnung der Bibliothek, die Veterinärschule, der botanische Garten, die Sammlungen für vergleichende Anatomie und viele andere. Der junge Goethe hat sein Denkmal in Strassburg erhalten, lange vorher ist der Dichter auf der Höhe seines Schaffens im Verein mit Schiller vor dem Theater in Weimar in Erz verewigt worden, dem Naturforscher Goethe ziemt noch ein Denkmal, und da kann ich mir keinen Platz auf Erden denken, der so geeignet wäre für die Errichtung dieses Denkmals als gerade Jena. Vielleicht findet sich auf einem der vielen schönen Plätze innerhalb der durch Ihren berühmten Landsmann, Herrn Professor von Fischer erbauten neuen Universität ein Raum, auf dem dieser schöne Gedanke verwirklicht werden könnte. Sollte es nicht im Bereiche der Möglichkeit liegen, dass eine von unserem verehrten und lieben Freunde, Herrn Wilhelm Fischer, ausgehende Anregung an massgebender Stelle auf fruchtbaren Boden fiele? ¹⁾ — Zahlreich sind Goethes rein wissenschaftliche Arbeiten über die Mineralogie und Geognosie Thüringens und Böhmens. Bei seinen oft wiederholten Besuchen in Karls-

¹⁾ Ist geschehen, wie mir noch Moeller kurz vor seinem Tode freudestrahlend mittheilte. Der Herausgeber.

bad, Marienbad und Eger beschäftigte er sich Jahrzehnte hindurch mit solchen Fragen. Vor allem machte er sich in Karlsbad verdient durch die Anleitung zu mineralogischen Mustersammlungen, die er dem dortigen Steinschneider Joseph Müller gab; er schrieb den Katalog für diese Sammlungen und sorgte für dessen Verbreitung in den Kreisen der Liebhaber. An der Käfersteinischen geognostischen Karte war Goethe in hervorragendem Masse beteiligt, und die dort zum ersten Male angewendete, von Goethe herrührende Farbengebung für die einzelnen Erdschichten ist noch heute im Gebrauch. Ebenso entwarf Goethe für Alexander v. Humboldt eine vergleichende Karte der Berghöhen der alten und neuen Welt. Und so könnte ich Ihnen noch eine lange Aufzählung von Belegen für Goethes Betätigung auf diesen besondern Gebieten der Naturwissenschaft geben. Im engen Anschluss an die Oryktognosie — die Gesteinskunde — seien Stöchiometrie und Kristallographie erwähnt. Beide Wissenschaften traten um die Zeit von Goethes besten Mannesjahren in die Erscheinung und haben den Denker und Dichter wohl interessiert und mannigfach angeregt, aber selbsttätig beschäftigt hat er sich nicht mit diesen besonderen Zweigen naturwissenschaftlichen Wissens. Dazu fehlte ihm der mathematische Sinn. Dieses Mangels war Goethe sich vollkommen bewusst. Am 12. November 1826 spricht sich der 77jährige in einem Rückblick klar darüber aus: ¹⁾ „Das Recht, die Natur in ihren einfachsten, geheimsten Ursprüngen, sowie in ihren offenbarsten, am höchsten auffallenden Schöpfungen, auch ohne Mitwirkung der Mathematik, zu betrachten, zu erforschen, zu erfassen, musste ich mir, meine Anlagen und Verhältnisse zu Rate ziehend, gar früh schon anmassen. Für mich habe ich es mein Leben durch behauptet. Was ich dabei geleistet, liegt vor Augen, wie es andern frommt, wird sich ergeben. Ungern aber habe ich zu bemerken gehabt, dass man meinen Bestrebungen einen falschen Sinn untergeschoben hat. Ich höre mich anklagen, als sei ich ein Widersacher, ein Feind der Mathematik überhaupt, die doch niemand höher

¹⁾ Bd. 50: 167.

schätzen kann als ich, da sie gerade das leistet, was mir zu bewirken völlig versagt worden.“

Über die Anklage, deren Goethe in dieser Bekenntnisstelle gedenkt, brauchen wir uns nicht zu wundern, denn es ist in der Tat sehr selten, dass er von den Mathematikern spricht, ohne ihnen irgend etwas am Zeuge zu flicken; so urteilt er z. B. in einem Kapitel, das überschrieben ist: „Fernerer über Mathematik und Mathematiker“¹⁾: Die Mathematiker sind wunderliche Leute, durch das Grosse, was sie leisten, haben sie sich zur Universalgilde aufgeworfen und wollen nichts anerkennen, als was in ihren Kreis passt, was ihr Organ behandeln kann. — In dem nämlichen Aufsatz sagt er den Mathematikern voraus, dass sie sich nach und nach ihres Dünkels werden entäussern müssen, als Universalmonarchen über alles zu herrschen; sie werden sich nicht mehr begeben lassen, alles für nichtig, für inexakt, für unzulänglich zu erklären, was sich nicht dem Calcül unterwerfen lässt.

In der 5. Abteilung der „Zahmen Xenien“²⁾ schreibt er den Mathematikern folgende Zeilen in das Stammbuch:

„Das ist eine von den alten Sünden,
Sie meinen: Rechnen das sei Erfinden.

Und weil sie soviel Recht gehabt,
Sei ihr Unrecht mit Recht begabt.

Und weil ihre Wissenschaft exakt,
So sei keiner von ihnen vertrakt“.

Später bei Besprechung der „Farbenlehre“ werden wir nochmals auf das Verhältnis Goethes zu einem der grössten Mathematiker aller Zeiten, Newton, und zu dessen Nachfolgern zurückkommen müssen. Die vorläufige Kennzeichnung von Goethes Standpunkt in bezug auf Mathematik im allgemeinen wurde uns hier aufgedrängt bei Erwähnung der Kristallographie und Stöchiometrie. Nach dem Erscheinen der chemischen Mineralienkunde von Berzelius, der seit 1807 als Professor der Medizin und Pharmazie in Stockholm tätig war, liess sich Goethe von dem Jenenser

¹⁾ Bd. 50: 190.

²⁾ Bd. 4: 360.

Akademieprofessor Döbereiner in die Stöchiometrie, die Lehre von den quantitativen Gewichts- und Volumverhältnissen der chemischen Verbindungen einführen. — Was die Kristallographie anlangt, so hat sich Goethe mit ihr auseinanderzusetzen gesucht, und vielleicht spricht sich seine Stellung zu dieser Wissenschaft am kennzeichnendsten aus im folgenden Satz aus seinen naturwissenschaftlichen Aphorismen¹⁾: „Die Kristallographie, als Wissenschaft betrachtet, gibt zu ganz eigenen Ansichten Anlass. Sie ist nicht produktiv, sie ist nur sie selbst und hat keine Folgen, besonders nunmehr, da man so manche isomorphe Körper angetroffen hat, die sich ihrem Gehalte nach ganz verschieden erweisen. Da sie eigentlich nirgends anwendbar ist, so hat sie sich in dem hohen Grade in sich selbst ausgebildet. Sie gibt dem Geist eine gewisse beschränkte Befriedigung und ist in ihren Einzelheiten so mannigfaltig, dass man sie unerschöpflich nennen kann, deswegen sie auch vorzügliche Menschen so entschieden und lange an sich festhält. — Etwas Mönchisch-Hagestolzenartiges hat die Kristallographie und ist daher sich selbst genug. Von praktischer Lebenseinwirkung ist sie nicht: denn die köstlichsten Erzeugnisse ihres Gebietes, die kristallisierten Edelsteine, müssen erst zugeschliffen werden, ehe wir unsere Frauen damit schmücken können.“ — Ein andermal, bei Besprechung eines französischen Werkes sagt er²⁾: „Der Kristallograph macht sich in der Mineralogie zum Herrn und Meister und zwar nicht ganz mit Unrecht. Denn da die Gestalt immer das Höchste bleibt, warum sollte man ihm verargen, auch das Anorganische, nur insofern es gestaltet ist, zu erkennen, zu schätzen und zu ordnen?“

Gleich im Anschluss an diese Stelle geht er auf die Chemie über und sagt: „Der Chemiker, gerade im Gegensatz, mag sich um das Gebildete wenig kümmern; er spürt den allgemeinen Gesetzen der Natur nach, insofern sie sich auch im Mineralreich offenbaren. Ihm ist Gestaltetes, Missgestaltetes, Umgestaltetes auf gleiche Weise unter-

¹⁾ Bd. 50: 143.

²⁾ Bd. 50: 177.

worfen. Nur die Frage sucht er zu beantworten: wie bezieht sich das Einzelne auf jene ewige unendliche Angel, um die sich alles, was ist, zu drehen hat?“

Ich wiederhole: selbständig hat Goethe weder kristallographische, noch chemische Studien getrieben, wenn er auch seine Bibliothek reich mit den darauf bezüglichen Werken ausstattete; dagegen haben die chemischen Theorien, welche Döbereiner dem Dichter vortrug, einen literarischen Niederschlag gefunden in dem bedeutenden Goetheschen Romane „Die Wahlverwandtschaften“, welcher Titel schon, um hier mit Vilmars Worten zu sprechen, als die Anwendung eines chemischen Prinzips auf die sittliche Welt uns ankündigt, dass wir eine Schilderung des Gebundenseins des höheren Willens der menschlichen Natur an die niedern Naturkräfte erhalten werden.“

Wenn mich nun meine naturwissenschaftlichen Zuhörer ohne weiteres verstehen, so befinden sich doch manche andere und vor allem die verehrten Damen in dem Falle Charlottens, der Gattin Eduards, welche im 4. Kapitel des Romans sich Auskunft darüber erbittet, wie es eigentlich hier mit der Verwandtschaft gemeint sei. Der Hauptmann und Eduard machen ihr dann den Begriff von Wahlverwandtschaft klar an dem Beispiel von kohlen-sauerem Kalk und schwefelsauerem Natron, welche, in Lösung zusammengebracht, sich zu Gips (schwefelsauerem Kalk) und Soda (schwefelsauerem Natron) umsetzen, sodass also infolge der Wahlverwandtschaft $A + B$ und $C + D$ zu $A + C$ und $B + D$ zusammentreten; eine Hindeutung darauf, wie Charlotte und der Hauptmann einerseits, Eduard und Ottilie andererseits aus ihren früheren Verbindungen gelöst und zueinander hingezogen werden.

Um noch zunächst in der anorganischen, der unbeseelten Natur zu verweilen, wenden wir uns nunmehr der Meteorologie zu, auf welchem Gebiete sich Goethe mannigfach und bis in unsere Zeit fortwirkend betätigt hat. Er nannte sich selbst scherzhaft das dezidierteste Barometer, weil er in seinem physischen und moralischen Wohlbefinden un-gemein beeinflusst würde von dem wenig günstigen Klima Weimars. Und so war es denn ganz natürlich, dass er

vom Beginn seines dortigen Aufenthaltes an zu Wetterbeobachtungen gedrängt wurde. Als der Engländer Howard seine Wolkenlehre veröffentlichte, jedenfalls vor 1815, bemächtigte er sich derselben mit dem höchsten Interesse; im Tagebuche von 1815 heisst es¹⁾: „Über meiner ganzen naturhistorischen Beschäftigung schwebte die Howardsche Wolkenlehre.“ Ihm, dem alles Verworrene, nicht Definierbare ein Greuel war, musste es ungemein sympathisch sein, hier in einem scheinbaren Chaos Ordnung gestiftet zu sehen, insofern Howard die einzelnen Wolkenformen nach Haupttypen zu unterscheiden und zu benennen lehrte. Diese Howardschen Bezeichnungen, wie Stratus, Cirrus, Cumulus, Nimbus, sind uns noch heute geläufig. Goethes Verdienst um die Meteorologie besteht nicht nur in der Verbreitung der Howardschen Wolkenlehre auf dem Kontinent, sondern auch in der Errichtung einer grossen Anzahl von Beobachtungsstationen und in dem Ausarbeiten von Anweisungen für die Beobachter, durch welche Bemühungen Goethe den Grund legte für die heute so ausgebreitete Organisation für meteorologische Beobachtungen. Auch in der dichterischen Goetheliteratur finden wir zahlreiche Bezugnahmen auf die Wolkenlehre. Anführen will ich die Verse, die sich auf Howard selbst beziehen und die Goethe 1821 verfasste.

Howards Ehrengedächtnis.²⁾

Wenn Gottheit Kamarupa³⁾, hoch und hehr,
 Durch Lüfte schwankend wandelt leicht und schwer,
 Des Schleiers Falten sammelt, sie zerstreut,
 Am Wechsel der Gestalten sich erfreut,
 Jetzt starr sich hält, dann schwindet wie ein Traum,
 Da staunen wir und trau'n dem Auge kaum.

Nun regt sich kühn des eignen Bildens Kraft,
 Die Unbestimmtes zu Bestimmtem schafft;
 Da droht ein Leu, dort wogt ein Elephant,

¹⁾ Bd. 32: 101.

²⁾ Bd. 3: 104—106.

³⁾ Kamarupa ist der indische Gott der Verwandlungen in Kalidasas Gedicht Megha-Duta (Wolkenbote), als Personifikation der wechselnden Wolkenbildung. Mitgeteilt von Herrn Prof. W. Egg.

Kameles Hals, zum Drachen umgewandt,
 Ein Heer zieht an, doch triumphiert es nicht,
 Da es die Macht am steilen Felsen bricht;
 Der treuste Wolkenbote selbst zerstiebt,
 Eh' er die Fern erreicht, wohin man liebt.

Er aber, Howard, gibt mit reinem Sinn
 Uns neuer Lehre herrlichsten Gewinn.
 Was sich nicht halten, nicht erreichen lässt,
 Er fasst es an, er hält zuerst es fest;
 Bestimmt das Unbestimmte, schränkt es ein,
 Benennt es treffend! — Sei die Ehre dein! —
 Wie Streife steigt, sich ballt, zerflattert, fällt,
 Erwinnere dankbar deiner sich die Welt.

Stratus.

Wenn von dem stillen Wasserspiegel-Plan
 Ein Nebel hebt den flachen Teppich an,
 Der Mond, dem Wallen des Erscheins vereint,
 Als ein Gespenst Gespenster bildend scheint,
 Dann sind wir alle, das gestehn wir nur,
 Erquickt-erfreute Kinder der Natur!
 Dann hebt sich's wohl am Berge, sammelnd breit.
 An Streife Streifen, so umdüstert's weit
 Die Mittelhöhe, beidem gleich geneigt,
 Ob's fallend wässert oder luftig steigt.

Cumulus.

Und wenn darauf zu höh'rer Atmosphäre
 Der tüchtige Gehalt berufen wäre,
 Steht Wolke hoch, zum herrlichsten geballt,
 Verkündet, festgebildet, Machtgewalt,
 Und, was ihr fürchtet und auch wohl erlebt,
 Wie's oben drohet, so es unten bebt.

Cirrus.

Doch immer höher steigt der edle Drang!
 Erlösung ist ein himmlisch leichter Zwang.
 Ein Aufgehäuftes, flockig löst sich's auf,
 Wie Schäflein trippelnd, leicht gekämmt zu Hauf,
 So fließt zuletzt, was unten leicht entstand,
 Dem Vater oben still in Schooss und Hand.

Nimbus.

Nun lasst auch niederwärts, durch Erdgewalt
 Herabgezogen, was sich hoch geballt,
 In Donnerwettern wütend sich ergeh'n,

Heerschaaren gleich entrollen und verweh'n! —
 Der Erde tätig-leidendes Geschick! —
 Doch mit dem Bilde hebet euern Blick:
 Die Rede geht herab, denn sie beschreibt,
 Der Geist will aufwärts, wo er ewig bleibt.

Dieses Gedicht ist gleich nach seinem Entstehen von Goethes Freunden jenseits des Kanals ins Englische übertragen worden; auch finden wir in Goethes Schriften die Übersetzung einer Autobiographie des trefflichen Howard.

Befand sich der grosse deutsche Dichter und Forscher mit diesem zeitgenössischen Engländer in schönster Übereinstimmung, so trat er zu einem andern weit berühmtern englischen Forscher, dem allerdings schon 1727, also 22 Jahre vor Goethes Geburt, gestorbenen Isaak Newton in den denkbar schärfsten Gegensatz, insoweit die Lehre vom Licht in Frage kömmt. Wir treten mit diesen Bemerkungen an Goethes Farbenlehre heran. Je nach dem Zwecke, den man bei Betrachtung Goethes als Naturforscher verfolgt, lässt sich dieser Zweig seiner Tätigkeit, der in der Form von zusammenhängenden Darstellungen die Bände 12, 13 und 14 seiner nachgelassenen Schriften mit im Ganzen 965 Oktavseiten umfasst, in wenigen Worten abtun oder in langen Abhandlungen besprechen. Handelt es sich um die schlichte Feststellung der endgiltigen Ergebnisse, so kann man sich darauf beschränken, hervorzuheben, dass Newton seit 1666 das weisse (farblose) Licht als eine Mischung der sieben Regenbogenfarben erkannte und dessen Zerlegbarkeit in diese Farben mit Hilfe des Prismas nachwies, während Goethe das Licht als etwas Einheitliches, Unzerlegbares ansprach und die verschiedenen Farben als auf Licht- und Schattenwirkungen beruhende Erscheinungen erklären zu können glaubte. Die Fachgelehrten haben schon zu Goethes Zeit diese, der Newton'sche entgegengesetzte Anschauung entschieden abgelehnt, und diese Ablehnung hat durch die moderne Wissenschaft in vollem Umfange und nach allen Richtungen hin bestätigt werden müssen.

Etwas ganz anderes aber ist es, wenn es sich, abgesehen von der Gültigkeit oder Ungültigkeit der End-

ergebnisse, um den Wert dieser sich über zwei Jahrzehnte hinziehenden Arbeit für den Dichter selbst und für die Wissenschaft im Allgemeinen handelt. Von diesem Standpunkte aus kann die Goethesche Farbenlehre nicht mit ein paar Worten abgetan werden, sondern erfordert ein liebevolles Eingehen, ein tiefgründiges Studium und ein genaues Auseinanderhalten der einzelnen Teile. Freilich kann ich in dem engen Rahmen dieses Vortrags darüber nur Andeutungen geben, aber sie werden hinreichen, uns deutlich zu Gemüte zu führen, dass selbst ein Irrtum eines grossen Geistes weit förderlicher werden kann als die unbezweifelten Wahrheiten eines ganzen Schocks von Durchschnitts-Intelligenzen. Zunächst einmal ist der Wert dieser Forschungen für Goethe selbst gar nicht hoch genug anzuschlagen, wir sehen da an einem weithin leuchtenden Beispiel, wie die treue, begeisterte, aufopferungsfreudige Hingabe an einen Gegenstand einen Gewinn, eine Befriedigung gewährt, die keine Anerkennung zu vermehren, keine Verkennung zu vermindern im stande ist. Durch dieses Bestreben, die seiner festen Überzeugung nach falsche Hypothese Newtons über die Zerlegbarkeit des Lichtes zu bekämpfen, wurde Goethe zu einer Unzahl von Versuchen gedrängt, die ihm die wichtigsten Aufschlüsse über eine Reihe von Phänomenen gaben. Professor Rudolf Magnus, dessen schönes Werk über Goethe als Naturforscher aus dem Jahre 1906, dank dem Entgegenkommen Ihres Herrn Vorstandes, meines Freundes Stirner, der Bibliothek des naturwissenschaftlichen Vereins einverleibt wurde, spricht mit grosser Begeisterung davon, wie es ihm vergönnt war, im Goethehaus zu Weimar mit den von Goethe selbst zusammengestellten Apparaten die von letzterm angeführten Versuche nachzuprüfen, und Professor Magnus war erstaunt über das Charakteristische und über die Schönheit dieser Versuche. Vor allem aber hat uns Goethe, und das bedeutet auch für die Wissenschaft der Physik einen sehr reellen Gewinn, im 13. und 14. Bande seiner hinterlassenen Schriften eine klassische Geschichte der Farbenlehre gegeben von Aristoteles und Theoprast bis auf Johann Leonhard Hoffmann, dessen

Versuch einer Geschichte der malerischen Harmonie und der Farbenharmonie insbesondere mit Erläuterungen aus der Tonkunst 1786 erschienen war. Walter May in seinem, gleichfalls in der Bibliothek Ihres Vereins befindlichen Buche „Goethe, Humboldt, Darwin, Haeckel“, Berlin 1906, sagt darüber auf Seite 36 ¹⁾: „Goethe und Humboldt stehen als Geschichtsforscher nicht weniger gross da denn als Naturforscher“. Goethe hat in seiner „Geschichte der Farbenlehre“ ein Werk geschaffen, das einer seiner neuesten Biographen, Richard Meyer, unbedenklich für die bedeutendste Geschichte einer Wissenschaft erklärt, die es überhaupt gibt. Keine zweite, meint Meyer, tauche wie diese herunter auf den Grund der Dinge und suche wie sie die historischen Urphänomene auf, keine zweite erfasse wie sie auf dem lebensvollen Hintergrund der Zeit und des Ortes die Eigenheit der Individuen. Was seit Taine als neue Heilswahrheit verkündet werde: „Dass die Geschichte den einzelnen nur aus seiner Umgebung verstehen könne, das sei hier längst durchgeführt. —“ Diese dürftigen Aus- und Anführungen müssen uns an dieser Stelle genügen, sie werden wenigstens ahnen lassen, was die Farbenlehre für das geistige Wesen Goethes bedeutete, und wir werden uns hüten einzustimmen in das blöde Bedauern, dass uns Goethe nicht statt ihrer einige Dichterwerke mehr hinterliess, ein Bedauern, dem er selbst schon 1790 in dem 77. seiner venetianischen Epigramme entgentritt ²⁾:

Mit Botanik gibst du dich ab, mit Optik? Was tust du?
Ist es nicht schöner Gewinn, rühren ein zärtliches Herz?
Ach die zärtlichen Herzen! Ein Pfuscher vermag sie zu rühren.
Sei es mein einziges Glück, dich zu berühren, Natur!

Auch die zwei nächsten, das 78. und 79. Epigramm gehören in die Farbenlehre:

Weiss hat Newton gemacht aus allen Farben. Gar manches
Hat er Euch weis gemacht, das Ihr ein Säkulum glaubt.

„Alles erklärt sich wohl“, so sagt mir ein Schüler, „aus jenen
Theorien, die uns weislich der Meister gelehrt“
Habt ihr einmal das Kreuz von Holze tüchtig gezimmert.
Passt ein lebendiger Leib freilich zur Strafe daran.

¹⁾ May. 36.

²⁾ Bd. I.: 368.

In den Reimpaaren des 2. Bandes der Ausgabe letzter Hand, welche den gemeinsamen Titel tragen „Gott, Gemüt und Welt“, entwickelte Goethe in den letzten 16 Sprüchen seine ganze Theorie:

Verdoppelte sich der Sterne Schein,
 Das All wird wenig finster sein.
 „Und was sich zwischen beide stellt?“
 Dein Auge, sowie die Körperwelt.
 An der Finsternis zusammengeschrunden
 Wird dein Auge vom Licht entbunden.
 Schwarz und weiss — eine Totenschau,
 Vermischt ein niederträchtig Grau.
 Will Licht einem Körper sich vermählen,
 Es wird den ganz durchsichtigen wählen.
 Du aber halte dich mit Liebe
 An das Durchscheinende, das Trübe.
 Denn steht das Trübste vor der Sonne,
 Da siehst du herrlichste Purpurwonne.
 Und will das Licht sich dem Trüben entwinden,
 So wird es glühend Rot entzünden.
 Und wie das Trübe verdunstet und weicht,
 Das Rote zum hellsten Gelb verbleicht.
 Ist endlich der Äther rein und klar,
 Ist das Licht weiss, wie es anfangs war.
 Steht vor dem Finstern milchig Grau,
 Die Sonne bescheint's, da wird es blau.
 Auf Bergen in der reinsten Höhe
 Tief Rötlichblau ist Himmelsnähe.
 Du staunest über die Königspracht,
 Und gleich ist sammetschwarz die Nacht.
 Und so bleibt auch in ewigem Frieden
 Die Finsternis vom Licht geschieden.
 Dass sie miteinander streiten können,
 Das ist eine bare Torheit zu nennen.
 Sie streiten mit der Körperwelt,
 Die sie ewig auseinanderhält.

Als nach der Verwandlungsszene im ersten Teile des Faust Mephistopheles sich vorstellt als „Ein Teil der Kraft — Die stets das Böse will und stets das Gute schafft“, fragt Faust: „Du nennst Dich einen Teil und stehst doch ganz vor mir?“ — Worauf Mephistopheles fortfährt:

„Bescheidne Wahrheit sprech' ich Dir.
 Wenn sich der Mensch, die kleine Narrenwelt,

Gewöhnlich für ein Ganzes hält;
 Ich bin ein Teil des Teils, der anfangs Alles war,
 Ein Teil der Finsternis, die sich das Licht gebar,
 Das stolze Licht, das nun der Mutter Nacht
 Den alten Rang, den Raum ihr streitig macht,
 Und doch gelingt's ihm nicht, da es, so viel es strebt,
 Verhaftet an den Körpern klebt.
 Von Körpern strömts, die Körper macht es schön,
 Ein Körper hemmt's auf seinem Gange
 So hoff' ich, dauert es nicht lange,
 Und mit den Körpern wird's zu Grunde gehn.“

Auch im 3. Bande finden wir eine Sammlung von 20 Gedichten unter der gemeinsamen Überschrift „Gott und Welt“; in einem derselben ruft er seinen Gegnern zu:

„Möget ihr das Licht zerstückeln,
 Farb' um Farbe draus entwickeln,
 Oder andre Schwänke führen,
 Kügelchen polarisieren,
 Dass der Hörer ganz erschrocken
 Fühlet Sinn und Sinne stocken;
 Nein! es soll Euch nicht gelingen,
 Sollt uns nicht beiseite bringen;
 Kräftig, wie wir's angefangen,
 Wollen wir zum Ziel gelangen.

In der 6. Abteilung der zahmen Xenien, die den Schluss des 4. Bandes bildet, warnt er seine Anhänger nochmals eindringlich vor den bösen Physikern:

Freunde flieht die dunkle Kammer,
 Wo man euch das Licht verzwickt
 Und mit kümmerlichstem Jammer
 Sich verschrobnen Bilden bückt.
 Abergläubische Verehrer
 Gab's die Jahre her genug,
 In den Köpfen eurer Lehrer
 Lasst Gespenst und Wahn und Trug.
 Wenn der Blick an heitern Tagen
 Sich zur Himmelsbläue lenkt,
 Beim Siroc der Sonnenwagen
 Purpurrot sich niedersenkt,
 Da gebt der Natur die Ehre,
 Froh, an Aug und Herz gesund,
 Und erkennt der Farbenlehre
 Allgemeinen ewigen Grund.

Wir treten nun in die Betrachtung von Goethes naturwissenschaftlichen Arbeiten ein, die sich auf die organische Welt beziehen, und deren Bedeutung in Bezug auf die Fortentwicklung der Wissenschaft bei weitem höher angeschlagen werden muss, als alle Bestrebungen Goethes auf den bisher von uns durchwanderten Gebieten.

Wenden wir uns zunächst der Pflanzenkunde zu, so kann ich Ihnen die Beachtung, welche Goethes botanische Arbeiten bei den bedeutsamsten Zeitgenossen fanden, wohl nicht eindringlicher vorführen als durch den Hinweis darauf, dass Alexander von Humboldt sein Werk über die „Geographische Verteilung der Pflanzen“ Goethe widmete.

Das von Thorwaldsen entworfene Titelkupfer des Humboldt'schen Werkes mit der einfachen Unterschrift „An Goethe“ stellt den Genius der Dichtkunst dar, welcher das Standbild der hier als Versinnbildlichung der Natur gedachten Diana von Ephesus enthüllt, zu deren Füßen eine Marmortafel liegt mit der Inschrift „Metamorphose der Pflanzen“. Die geographische Verbreitung der Pflanzen von Humboldt erschien 1867, 17 Jahre nach der Goetheschen Metamorphose der Pflanzen, und seitdem hat kein ernst zu nehmender Gelehrter bei der Besprechung der Geschichte der Botanik stillschweigend an Goethe vorübergehen können. Von den beiden Werken, die da vor mir auf dem Tische liegen: Schleiden „Die Pflanze und ihr Leben“ und Seubert „Pflanzenkunde“ befindet sich das eine 48, das andere 44 Jahre in meinem Besitz, und gerade dem Schleiden'schen Werke verdanke ich die frühe Einführung in die Naturwissenschaft Goethes. Zum ersten Male haben sich meine Studien darüber zu einem Vortrage kristallisiert, den ich vor nun 30 Jahren in der Harmonie zu Passau gehalten und gleich darauf unter dem Titel „Die Blume in Dichtung und Wahrheit“ veröffentlicht habe. Damals, am 17. März 1879, knüpfte ich an das Schillersche Distichon an: „Die drei Alter der Natur:“

Leben gab ihr die Fabel — die Schule hat sie entseelet
Schaffendes Leben aufs Neu gibt die Vernunft ihr zurück.

Dann heisst es weiter:

„Dieser Ausspruch ist die eigentlichste Signatur des Wirkens von Goethe, das in seinem innersten Wesen nur von dem Standpunkte dieses Schillerschen Distichons aus erfasst werden kann.“

„Alle Teile des weiten Schöpfungskreises“, sagt Alexander von Humboldt im 2. Teile seines Kosmos, Seite 75, „vom Äquator bis zur kalten Zone, können sich überall, wo der Frühling eine Knospe entfaltet, einer begeisternden Kraft auf das Gemüt erfreuen. Zu einem solchen Glauben ist unser deutsches Vaterland vor allem berechtigt. Wo ist das südlichere Volk, welches uns nicht den grossen Meister der Dichtung beneiden sollte, dessen Werke alle ein tiefes Gefühl der Natur durchdringt, in den Leiden des jungen Werthers, wie in den Erinnerungen an Italien, in der Metamorphose der Gewächse, wie in seinen vermischten Gedichten? Wer hat beredter seine Zeitgenossen angeregt, des Weltalls heilige Rätsel zu lösen? Das Bündnis zu erneuern, welches im Jugendalter der Menschheit Philosophie, Physik und Dichtung mit einem Bande umschlang“.

Ihm nun, dem Liebling der Musen, ihm, dem vollendetsten Sohne, der je aus ihrem Schosse emporgestiegen, vertraute Mutter Natur eines ihrer süssesten Geheimnisse an, das Geheimnis von der Einheit des Prinzips in der unendlichen Mannigfaltigkeit der Formen.

Dieses Geheimnis hat uns Goethe offenbart in einem 1790 erschienenen Werkchen, das den Titel führt: „Versuche, die Metamorphose der Pflanzen zu erklären“. Er selbst erzählt in seinem Tagebuche von 1790, dass er diese Arbeit niederschrieb und veröffentlichte als ein Specimen pro loco, das will also heissen in der Absicht, sich einen bestimmten Platz in den Reihen der Naturforscher zu sichern. Ehe ich auf den Grundgedanken der Goetheschen Metamorphose eingehe, lassen Sie mich Ihnen den Zustand der Wissenschaft der Botanik gegen Ende des 18. Jahrhunderts schildern. Linné beherrschte die Naturwissenschaft. Sein „Systema naturae“ war 1735 erschienen, seine „Fundamenta botanica“ 1736 — das „Corollarium

generum plantarum“ mit dem berühmten Geschlechtesystem 1737 — endlich das „Systema vegetabilium“ 1774, dies letztere Werk also, das System des Gewächsreiches, erschien mitten in der Götze- und Werther-Periode Goethes.

So gross nun auch die Bedeutung des auf Vorhandensein, Zahl und Art von Staubgefässen und Stempeln gegründeten künstlichen Linnéschen Systems für das 18. Jahrhundert war, so hat dieses System für die ernste Wissenschaft schon seit langem nur noch historische Bedeutung und ist durch Jussieu, Decandolle, Endlicher u. a. durch auf die innere, natürliche Verwandtschaft der Pflanzen gegründete natürliche Systeme ersetzt worden. Dagegen bleibt es ein unsterbliches Verdienst Linnés, dass er zum ersten Male die binäre Benennung, die Bezeichnung eines jeden Naturkörpers mit 2 Namen, einem Gattungsnamen und einem Artnamen folgerichtig durchgeführt hat. Durch dieses einfache, uns heute so selbstverständlich erscheinende Verfahren ist es seit Linnés Auftreten für alle folgende Zeiten ermöglicht worden, mit zwei Wörtern in einer jeden Irrtum ausschliessenden Weise festzustellen, über welchen Naturgegenstand die Rede sein soll. Linné hat also in einer für alle Zeiten mustergiltigen Weise die verwirrende Menge der leblosen wie der lebendigen Naturkörper, wenn ich mich so ausdrücken darf, katalogisiert. Dagegen aber blieb seine Forschung auf die wenigen für diese Katalogisierung in Betracht kommenden Merkmale beschränkt, und selbst deren Betrachtung geschah in rein äusserlicher Weise; ja die bereits im 19. Jahrhundert mit Hilfe des Mikroskopes gewonnenen höchst beachtenswerten Resultate auf dem Gebiete der pflanzlichen Gewebs- und Gestaltungslehre, von William Hooke, Marcello Malpighi, Nehemia Grew und Anton von Leuwenhoek gerieten unter dem ausschliesslich systematischen Interesse, das Linné der gesamten Naturforschung aufzuprägen wusste, und infolge der durch Linné betätigten Verachtung des Mikroskopes wieder völlig in Vergessenheit. Über dem Bestreben, schnell und sicher den Namen einer Pflanze aufzufinden, wurde alles,

was nicht in unmittelbarem Zusammenhang mit diesem systematischen Bemühen stand, vernachlässigt.

Hier nun tritt Goethe ein. In der ungeheuren Mannigfaltigkeit der Pflanzenformen — allerdings haben wir uns in diesem besonderen Falle nur den höheren, die Stengelpflanzen, vorzustellen — ahnt Goethe eine Stufenfolge der Entwicklung, er sucht nach einer Urpflanze, die alle zu dem Begriffe Pflanze gehörigen Organe in den einfachsten Verhältnissen besitzt, und aus welcher sich die übrigen durch Metamorphose, d. h. durch Umwandlung dieser Organe, entwickelt haben. Anfänglich glaubt er, diese „Urpflanze“ wirklich in der Natur auffinden zu können, nach und nach sieht er jedoch ein, dass er gezwungen ist, sich die Urpflanze durch Ableitung aus den unendlich mannigfachen Erscheinungsformen selbst zu schaffen. Diesem Gedanken Goethes während der italienischen Reise nachzuspüren, ist von höchstem Interesse. Im 27. Bande der Ausgabe letzter Hand schreibt er aus Padua am 27. September 1786: ¹⁾

„Es ist erfreuend und belehrend, unter einer Vegetation umherzugehen, die uns fremd ist. Bei gewohnten Pflanzen, sowie bei andern längst bekannten Gegenständen denken wir zuletzt gar nichts, und was ist Beschauen ohne Denken? Hier in dieser neu mir entgegentretenden Mannigfaltigkeit, wird jener Gedanke immer lebendiger, dass man sich alle Pflanzengestalten vielleicht aus einer entwickeln könne. Hierdurch würde es allein möglich werden, Geschlechter und Arten wahrhaft zu bestimmen, welches, wie mich bedünkt, bisher sehr willkürlich geschieht. Auf diesem Punkte bin ich in meiner botanischen Philosophie stecken geblieben, und ich sehe noch nicht, wie ich mich entwirren will. Die Tiefe und Breite dieses Geschäfts scheint mir völlig gleich.“ — Sehen wir aus dieser Stelle, dass er den Gedanken an die Einheit in der Mannigfaltigkeit des Pflanzenreichs schon mit nach Italien brachte, so tritt uns in einem anderen Briefe aus Venedig vom 8. Oktober 1786 die wunderbare Fähigkeit

¹⁾ Bd. 27: 90.

Goethes entgegen, das von ihm beobachtete Besondere der Erscheinungen in wenigen Worten trefflich zu kennzeichnen: ¹⁾ „Am Meere habe ich auch verschiedene Pflanzen gefunden, deren ähnlicher Charakter mich ihre Eigenschaften näher erkennen liess; sie sind alle zugleich massig und streng, saftig und zähe, und es ist offenbar, dass das alte Salz des Sandbodens, mehr aber die salzige Luft, ihnen diese Eigenschaften gibt; sie strotzen von Säften wie Wasserpflanzen, sie sind fett und zäh wie Bergpflanzen; wenn ihre Blätterenden eine Neigung zu Stacheln haben, wie Disteln tun, sind sie gewaltig spitz und stark.“

Von Rom aus schreibt er am 2. Dezember 1786 über die Villa Pamfili: ²⁾ „Eine grosse mit immergrünen Eichen und hohen Pinien eingefasste flache Wiese war ganz mit Maslieben übersät, die ihre Köpfchen alle nach der Sonne wendeten; nun gingen meine botanischen Spekulationen an, denen ich am andern Tag auf einem Spaziergange nach dem Monte Morio, der Villa Melini und Villa Madama weiter nachhing. Es ist gar interessant zu bemerken, wie eine lebhaft fortgesetzte und durch starke Kälte nicht unterbrochene Vegetation wirkt, hier gibts keine Knospen, und man lernt erst begreifen, was eine Knospe sei.“

Hier spricht Goethe in den letzten Zeilen nicht etwa von Blütenknospen, sondern von Blattknospen, und wie wunderbar gibt er da zu verstehen, dass diese als von Blattanlagen umhüllte zusammengestauchte Stengelglieder mit Vegetationsspitze aufzufassen sind.

Am 28. Januar 1787 finden wir folgende schöne Worte: ³⁾ „Die zweite Betrachtung beschäftigt sich ausschliesslich mit der Kunst der Griechen und sucht zu erforschen, wie jene unvergleichlichen Künstler verfahren, um aus der menschlichen Gestalt den Kreis göttlicher Bildung zu entwickeln, welcher vollkommen abgeschlossen ist und worin kein Hauptcharakter, so wenig als die

¹⁾ Bd. 27: 140.

²⁾ Bd. 27: 236.

³⁾ Bd. 27: 270.

Übergänge und Vermittlungen fehlen. Ich habe eine Vermutung, dass sie nach eben den Gesetzen verführen, nach welchen die Natur verfährt und denen ich auf der Spur bin. Nur ist noch etwas anderes dabei, das ich nicht auszusprechen wüsste.“

Band 28 führt uns nach Neapel. Vom 9. März 1787 habe ich mir das prächtige Wort notiert ¹⁾: „Die Natur ist doch das einzige Buch, das auf allen Blättern grossen Gehalt bietet — dagegen gibt mir das Theater gar keine Freude mehr“. Vom 13. März 1787 findet sich folgende bedeutsame Kundgabe ²⁾: „Eigentlich sollte ich den Rest meines Lebens auf Beobachtung wenden, ich würde manches auffinden, was die menschlichen Kenntnisse vermehren dürfte. Hedern bitte zu melden, dass meine botanischen Kenntnisse weiter und weiter gehen; es ist immer dasselbe Prinzip, aber es gehört immer ein Leben dazu, um es durchzuführen; vielleicht bin ich noch im stande, die Hauptlinien zu ziehen“. Daran anschliessend die nicht minder inhaltsschweren Zeilen vom 25. März 1787 ³⁾: „Nach diesem angenehmen Abenteuer spazierte ich am Meere hin und war still und vergnüglich. Da kam mir eine gute Erleuchtung über botanische Gegenstände. Hedern bitte ich zu sagen, dass ich mit der Urpflanze bald zu stande bin, nur fürchte ich, dass niemand die übrige Pflanzenwelt darin wird erkennen wollen. Meine famose Lehre von den Kotyledonen ist so sublimiert, dass man schwerlich wird weiter gehen können.“

Diese Stelle ist von ganz besonderer Wichtigkeit, sie zeigt uns, dass Goethe im Begriffe steht, aus der einfachen, ungeteilten Gestalt der Kotyledonen, der Keimblätter, heraus die verwickelten Gestalten der Laub- und Blütenblätter zu entwickeln.

Im April 1787 ist Goethe in Sizilien; von Palermo aus schreibt er am 17. April: ⁴⁾ Es ist ein wahres Unglück, wenn man von vielerlei Geistern verfolgt und versucht

¹⁾ Bd. 28: 35.

²⁾ Bd. 28: 49.

³⁾ Bd. 28: 77.

⁴⁾ Bd. 28: 150.

wird! Heute früh ging ich mit dem festen ruhigen Vorsatz, meine dichterischen Träume fortzusetzen, nach dem öffentlichen Garten, allein, eh' ich mich's versah, erhaschte mich ein anderes Gespenst, das mir schon diese Tage nachgeschlichen. Die vielen Pflanzen, die ich sonst nur in Kübeln und Töpfen, ja die grösste Zeit des Jahres nur hinter Glasfenstern zu sehen gewohnt war, stehen hier froh und frisch unter freiem Himmel und, indem sie ihre Bestimmung vollkommen erfüllen, werden sie uns deutlicher. Im Angesicht so vielerlei neuen und erneuten Gebildes fiel mir die alte Grille wieder ein: ob ich nicht unter dieser Schaar die Urpflanze entdecken könnte? Eine solche muss es denn doch geben! Woran würde ich sonst erkennen, dass dieses oder jenes Gebilde eine Pflanze sei, wenn sie nicht alle nach einem Muster gebildet wären? Ich bemühte mich zu untersuchen, worin denn die vielen abweichenden Gestalten unterschieden seien. Und ich fand sie immer mehr ähnlich als verschieden, und wollte ich meine botanische Terminologie anbringen, so ging das wohl, aber es fruchtete nicht, es machte mich unruhig, ohne dass es mir weiter half. Gestört war mein guter poetischer Vorsatz, der Garten des Alcinous¹⁾ war verschwunden, ein Weltgarten hatte sich aufgetan. Warum sind wir Neuern doch so zerstreut, warum gereizt zu Forderungen, die wir nicht erreichen, noch erfüllen können!

Drei Tage später, am 20. April 1787 schreibt er aus Segest nach einer eingehenden Schilderung des berühmten, nie vollendeten griechischen Tempels²⁾: „An frischem Fenchel bemerkte ich den Unterschied der unteren und oberen Blätter, und es ist doch immer dasselbe Organ, das sich aus der Einfachheit zur Mannigfaltigkeit entwickelt.“ Von Sizilien zurück, schreibt er am 17. Mai 1787 von Neapel aus an Herder³⁾: „Ferner muss ich Dir vertrauen,

¹⁾ Alcinous, König der Phäaken auf der Insel Coreyra, nahm Odysseus bei seiner Rückkehr von Troja auf. Er war der Vater der schönen Nausikaa und Besitzer prächtiger Gärten, die Homer in der Odyssee besingt. Goethe beschäftigte sich damals mit einer Dichtung: Nausikaa.

²⁾ Bd. 28: 57.

³⁾ Bd. 28: 243.

dass ich dem Geheimnis der Pflanzenzeugung und -Organisation ganz nahe bin, und dass es das einfachste ist, was nur gedacht werden kann. Unter diesem Himmel kann man die schönsten Beobachtungen machen. Den Hauptpunkt, wo der Keim steckt, habe ich ganz klar und zweifellos gefunden, alles übrige seh' ich auch schon im Ganzen, und nur noch einige Punkte müssen bestimmter werden. Die Urpflanze wird das wunderlichste Geschöpf von der Welt, um welches mich die Natur selbst beneiden soll. Mit diesem Modell und dem Schlüssel dazu kann man alsdann noch Pflanzen ins Unendliche erfinden, die konsequent sein müssen, das heisst: die, wenn sie auch nicht existieren, doch existieren könnten und nicht etwa malerische und dichterische Schatten und Scheine sind, sondern eine innerliche Wahrheit und Notwendigkeit haben. Dasselbe Gesetz wird sich auf alles übrige Lebendige anwenden lassen.“

Aus dem Material nun, das Goethe auf seiner italienischen Reise, der wir an dichterischen Schöpfungen die in Verse gegossene Iphigenie, die gleiche Umarbeitung des Tasso, die Hexenscene zum Faust und vieles andere verdanken, für den bestimmten Zweck gesammelt hatte, baute Goethe seine Schrift: „Versuche zur Erklärung der Metamorphose der Gewächse“ auf, worin er die Entwicklung des Blattes von der plump einfachen Form der Keimblätter aus durch die mannigfach veränderten Formen der Laub- und Stengelblätter hindurch bis zu den verfeinerten Blattorganen der Staub- und Fruchtblätter (d. h. Staubgefässe und Stempel) verfolgt und in ihrer Bedeutung würdigt. Das ist das Wesentlichste, und darin liegt der unvergängliche Wert der Goetheschen Arbeit, das Phantom der Urpflanze kann dabei ganz ausser Betracht bleiben.

Kurze Zeit nach seiner Rückkehr aus Italien schloss Goethe, am 13. Juli 1788 seine Gewissensehe mit Christiane Vulpius, 9 Jahre später, in dem grossen Balladenjahre 1797, widmete er ihr sein Gedicht „Die Metamorphose der Pflanze“, worin er dieses in seinen leidenschaftlichen Anfängen von ihm durch die römischen Elegien gefeierte Naturverhältnis als zur Seelengemeinschaft emporgeblüht

schildert. Ehe ich dieses Gedicht zu Gehör bringe, um damit den botanischen Teil des Vortrags abzuschliessen, will ich hier noch anfügen, dass sich Goethe am 19. Oktober 1806 mit Christiane kirchlich verbunden hatte und sie am 6. Juni 1816 durch den Tod verlor. Gerade in diesen für den Dichter schmerzlichsten Tagen hatte ihm Alexander von Humboldt das französische Original seiner Abhandlung „Über Verteilung der Pflanzengestalten auf dem Erdboden“ zugehen lassen. Am 12. Juni 1816 schreibt Goethe dem berühmten Freunde:

An Trauertagen

Gelange zu mir Dein herrlich Heft.

Es schien zu sagen:

Ermanne Dich zu fröhlichem Geschäft!

Die Welt in allen Zonen grünt und blüht,

Nach ewigen beweglichen Gesetzen;

Das wusstest Du ja sonst zu schätzen,

Erheitre so durch mich Dein schwer bedrängt Gemüt.

Diese mit dem Andenken an Christiane von Goethe verwobenen Worte mögen uns in die richtige Stimmung versetzen, die „Metamorphose der Pflanzen“ und sie, an die das Gedicht gerichtet war, zu würdigen.

Dich verwirret, Geliebte, die tausendfältige Mischung
Dieses Blumenewühls über dem Garten umher;
Viele Namen hörest Du an, und immer verdrängt
Mit barbarischem Klang einer den andern im Ohr.
Alle Gestalten sind ähnlich, doch keine gleicht der andern,
Und so deutet das Chor auf ein geheimes Gesetz,
Auf ein heiliges Rätsel. O, könnt ich Dir, liebliche Freundin,
Überliefern sogleich, glücklich das lösende Wort!
Werdend betrachte sie nun, wie nach und nach sich die Pflanze,
Stufenweise geführt, bildet zu Blüten und Frucht.
Aus dem Samen entwickelt sie sich, sobald ihn der Erde
Stille befruchtender Schooss hold in das Leben entlässt
Und dem Reize des Lichts, des heiligen, ewig bewegten,
Gleich den zärtlichsten Bau keimender Blätter empfiehlt.
Einfach schlief in dem Samen die Kraft; ein beginnendes Vorbild
Lag, verschlossen in sich, unter die Hülle gebeugt,
Blatt und Wurzel und Keim, nur halb geformt und farblos;
Trocken erhält so der Kern ruhiges Leben bewahrt,
Quillet strebend empor, sich milder Feuchte vertrauend,

Und erhebt sich sogleich aus der umgebenden Nacht.
Aber einfach bleibt die Gestalt der ersten Erscheinung;
Und so bezeichnet sich auch unter den Pflanzen das Kind.
Gleich darauf ein folgender Trieb, sich erhebend, erneuet,
Knoten auf Knoten getürmt, immer das erste Gebild.
Zwar nicht immer das gleiche, denn mannigfaltig erzeugt sich,
Ausgebildet, Du siehst's, immer das folgende Blatt.
Ausgedehnter, gekerbter, getrennter in Spitze und Teile,
Die verwachsen vorher ruhten im untern Organ.
Und so erreicht es zuerst die höchst bestimmte Vollendung,
Die bei manchem Geschlecht Dich zum Erstaunen bewegt.
Vielgerippt und gezackt auf mastig strotzender Fläche,
Scheinet die Fülle des Triebes frei und unendlich zu sein.
Doch hier hält die Natur, mit mächtigen Händen, die Bildung
An, und lenket sie sanft in das Vollkommnere hin.
Mässiger leitet sie nun den Saft, verengt die Gefässe,
Und gleich zeigt die Gestalt zärtere Wirkungen an.
Stille zieht sich der Trieb der strebenden Ränder zurücke,
Und die Rippe des Stils bildet sich völliger aus.
Blattlos aber und schnell erhebt sich der zärtere Stengel,
Und ein Wundergebild zieht den Betrachtenden an.
Rings im Kreise stellet sich nun, gezählet und ohne
Zahl, das kleinere Blatt neben dem ähnlichen hin.
Um die Achse gedrängt entscheidet der bergende Kelch sich,
Der zur höchsten Gestalt farbige Kronen entlässt.
Also prangt die Natur in hoher voller Erscheinung
Und sie zeigt gereiht Glieder an Glieder gestuft.
Immer staunst Du aufs Neue, sobald sich am Stengel die Blume
Über dem schlanken Gerüst wechselnder Blätter bewegt.
Aber die Herrlichkeit wird des neuen Schaffens Verkündung;
Ja, das farbige Blatt fühlet die göttliche Hand,
Und zusammen zieht es sich schnell, die zärtlichsten Formen,
Zwiefach streben sie vor, sich zu vereinen bestimmt.
Traulich stehen sie nun, die holden Paare beisammen,
Zahlreich ordnen sie sich um den geweihten Altar.
Hymen schwebet herbei, und herrliche Düfte, gewaltig
Strömen süßen Geruch, alles belebend, umher.
Nur vereinzelt schwellen sogleich unzählige Keime,
Hold in den Mutterschooss schwellender Früchte gehüllt.
Und hier schliesst die Natur den Ring der ewigen Kräfte;
Doch ein neuer sogleich fasset den vorigen an,
Dass die Kette sich fort durch alle Zeiten verlänge,
Und das Ganze belebt, so wie das Einzelne, sei.
Wende nun, o Geliebte, den Blick zum bunten Gewimmel,
Das verwirrend nicht mehr sich vor dem Geiste bewegt.
Jede Pflanze verkündet Dir nun die ew'gen Gesetze,
Jede Blume sie spricht lauter und lauter mit Dir.

Aber entzifferst Du hier der Göttin heilige Lettern,
 Überall siehst Du sie dann, auch im veränderten Zug.
 Kriechend zaudre die Raupe, der Schmetterling eile geschäftig
 Bildsam ändre der Mensch selbst die bestimmte Gestalt!
 O gedenke denn auch, wie aus dem Keim der Bekanntschaft
 Nach und nach in uns holde Gewohnheit entspross,
 Freundschaft sich mit Macht in unserm Innern enthüllte,
 Und wie Amor zuletzt Blüten und Früchte gezeugt.
 Denke, wie mannigfach bald die, bald jene Gestalten
 Still entfaltend, Natur unsern Gefühlen geliehn!
 Freue Dich auch des heutigen Tags! Die heilige Liebe
 Strebt zu der höchsten Frucht gleicher Gesinnungen auf,
 Gleicher Ansicht der Dinge, damit in harmonischem Anschau
 Sich verbinde das Paar, finde die höhere Welt.

Goethes anatomische Studien, das haben wir schon vorhin gehört, liegen in ihren Anfängen vor seiner Beschäftigung mit Botanik. In Leipzig 1768/69 am Mittagstisch des Mediziners Hofrat Ludwig im allgemeinen für den Gegenstand angeregt, nahm Goethe in Strassburg diese Studien ernstlich und methodisch auf und gelangte zu einer sehr beachtenswerten Grundlage in diesem Wissenszweige. So konnte er denn wohl mit vollem Rechte am 20. Januar 1787 aus Rom schreiben¹⁾: „Auf Anatomie bin ich so ziemlich vorbereitet, und ich habe mir die Kenntnis des menschlichen Körpers, bis auf einen gewissen Grad, nicht ohne Mühe erworben“.

Am 24. Mai 1828 schreibt Goethe an den Kanzler von Müller²⁾:

„In den achtziger Jahren war ich hauptsächlich mit vergleichender Anatomie beschäftigt und gab mir 1786 unsägliche Mühe, bei andern an meiner Überzeugung, dem Menschen dürfe der Zwischenknochen nicht abgesprochen werden, Teilnahme zu erregen. Die Wichtigkeit dieser Behauptung wollten selbst sehr gute Köpfe nicht einsehen, die Richtigkeit leugneten die besten Beobachter, und ich musste, wie in so vielen andern Dingen, im Stillen meinen Weg für mich fortgehen. — Die Versati-

¹⁾ Bd. 27: 264.

²⁾ Bd. 50: 252/53.

lität der Natur im Pflanzenreiche verfolgte ich unablässig, und es glückte mir 1788 in Sicilien die Metamorphose der Pflanzen, so im Anschauen wie im Begriff zu gewinnen; die Metamorphose des Tierreiches lag nahe daran, und im Jahre 1790 offenbarte sich mir in Venedig der Ursprung des Schädels aus Wirbelknochen; ich verfolgte nun eifriger die Konstruktion des Typus, diktierte das Schema im Jahre 1795 an Max Jakobi in Jena und hatte bald die Freude, von deutschen Naturforschern mich in diesem Fache abgelöst zu sehen.“

In diesem Briefe Goethes haben wir so ziemlich alles beieinander, was nötig erscheint, um uns darüber klar zu werden, was er als Forscher für die Anatomie geleistet hat.

Die Betrachtung der Wirbelsäule, dieser Aufeinanderfolge von in ihrer Wesenheit gleichen, in ihrer besondern Ausbildung dagegen so verschiedenartig gestalteten Knochen, der Wirbel, welche durch Bänder verknüpft, so aneinandergereiht sind, dass ihre Durchbohrungen einen langen Kanal bilden, der das Rückenmark einschliesst, regte ihn zu immer eingehenderen Untersuchungen an: einmal über die Morphologie, d. h. die Umwandlung dieser Knochen — ihrer Gestaltungsverchiedenheit unter sich (nebenbei bemerkt ist das dem Naturforscher so geläufige Wort Morphologie von Goethe geprägt und in die Wissenschaft eingeführt worden), dann kam er als der erste auf den heute so ungemein einfach erscheinenden Gedanken, dass das Gehirn nichts anderes sei als eine erweiterte Fortbildung des Rückenmarkes, und daran schloss sich die weitere Vermutung, dass auch der Schädel nicht etwa als eine einheitliche Kapsel aufgefasst werden dürfe, sondern aus veränderten Wirbeln gebildet sei. In bezug auf diese letzte Frage sind die Akten noch nicht abgeschlossen, doch scheint die Goethesche Wirbeltheorie der Schädelknochen nicht in ihrem ganzen ursprünglichen Umfange aufrecht erhalten werden zu können. Auch für die Wirbeltiere suchte Goethe nach einer Urform, in dem speziellen Falle von ihm Typus genannt, geradeso wie er für die Gewächse nach einer Urpflanze gesucht hatte. Endlich war es ihm darum zu

tun, nachzuweisen, dass der Mensch, soweit sein Körperbau in Betracht kommt, wohl das Endglied der animalischen Schöpfung bilde, aber hinsichtlich seines Knochengerüsts sich durchaus den Wirbeltieren anschliesse und durch nichts von seiner nächsten Umgebung im Tierreiche wesentlich verschieden sei. Bis auf Goethe hatte man das angebliche Fehlen des Zwischenkieferknochens, dieses bei den Tieren als Träger der Schneidezähne gekennzeichneten Kopfknochens als wesentlich menschliches Merkmal angesehen. Goethe schloss nun einfach aus dem Vorhandensein der Schneidezähne beim Menschen auf die Notwendigkeit des Vorhandenseins des Zwischenkieferknochens. Wunderschön drückt er das in seinem Tagebuche von 1790 aus.¹⁾

„In Breslau beschäftigte mich unaufhörlich, so wunderbar das auch klingen mag, die vergleichende Anatomie, weshalb mitten in der bewegtesten Welt ich als Einsiedler in mir selbst abgeschlossen lebte. Da ich nun einmal mitten in der bewegtesten Lebensumgebung zum Knochenbau zurückgekehrt war, so musste meine Vorarbeit, die ich auf den Zwischenknochen vor Jahren verwendet, abermals rege werden. Loder, dessen unermüdliche Teilnahme und Einwirkung ich immerfort zu rühmen habe, gedenkt derselben in seinem anatomischen Handbuch von 1788. Da aber die dazu gehörige kleine Abhandlung, Deutsch und Lateinisch, noch unter meinen Papieren liegt, so erwähne ich kürzlich nur so viel: ich war völlig überzeugt, ein allgemeiner, durch Metamorphose sich erhebender Typus gehe durch die sämtlichen organischen Geschöpfe durch, lasse sich in allen seinen Teilen auf gewissen mittlern Stufen gar wohl beobachten, und müsse auch noch da anerkannt werden, wenn er sich auf der höchsten Stufe der Menschheit ins Verborgene bescheiden zurückzieht. —“

Was Goethe hier ein bescheidenes Sichzurückziehen ins Verborgene nennt, wird eben dadurch bewirkt, dass der Zwischenkieferknochen, das os intermaxillare, beim Menschen bald nach der Geburt mit dem Oberkiefer verwächst; geschieht das nicht, so liegt die Missbildung vor,

¹⁾ Bd. 31: 15.

welche als Hasenscharte bekannt ist. Merkwürdig ist, dass unabhängig von Goethe der berühmte französische Anatom Vicq d'Azyr den Zwischenkieferknochen beim Menschen um die gleiche Zeit nachwies. Übrigens wird dieses vielumstrittene Gebilde unseres Schädels auch direkt als Goetheknochen bezeichnet.

Wie Goethe seine natürlich zunächst in Prosa abgefassten „Versuche zur Erklärung der Metamorphose der Gewächse“ in eine Elegie umgoss, so fasste er auch die höchsten Ergebnisse seiner auf vergleichende Anatomie gerichteten Studien zusammen in der Elegie „Metamorphose der Tiere“. Sie finden das Gedicht, von dem ich Ihnen an dieser Stelle die markantesten Verse anführen will, im 3. Band der vollständigen Ausgabe letzter Hand, Seite 97. Nach den 11 einleitenden Versen heisst es dort:

Zweck sein selbst ist jegliches Tier, vollkommen entspringt es
Aus dem Schooss der Natur und zeugt vollkommene Kinder.

Alle Glieder bilden sich aus nach ew'gen Gesetzen,
Und die seltenste Form bewahrt im Geheimen das Urbild.
So ist jedem der Kinder die volle reine Gesundheit
Von der Mutter bestimmt: denn alle lebendigen Glieder
Widersprechen sich nie und wirken alle zum Leben.

Also bestimmt die Gestalt die Lebensweise des
Tieres

Und die Weise zu leben sie wirkt auf alte Gestalten
Mächtig zurück. So zeigt sich fest die geordnete Bildung,
Welche zum Wechsel sich neigt durch äusserlich wirkende
Wesen

Doch im Innern befindet die Kraft der edlern Ge-
schöpfe

Sich im heiligen Kreise lebendiger Bildung be-
schlossen.

Diese Grenzen erweitert kein Gott, es ehrt die
Natur sie

Denn nur also beschränkt war je das Vollkommene
möglich.

Dieser schöne Begriff von Macht und Schranken, von Willkür
Und Gesetz, von Freiheit und Mass, von beweglicher Ordnung,
Vorzug und Mangel, erfreue Dich hoch: die heilige Muse
Bringt harmonisch ihn Dir, mit sanftem Zwange belehrend.
Freue Dich, höchstes Geschöpf der Natur, Du fühlst Dich
tähig

Ihr den höchsten Gedanken, zu dem sie schaffend sich auf-
 schwang,
 Nachzudenken. Hier stehe nun still und wende die Blicke
 Rückwärts, prüfe, vergleiche, und nimm vom Munde der Muse
 Dass Du schauest, nicht schwärmst, die liebliche volle
 Gewissheit.

Diejenigen meiner verehrten Zuhörer, welche mit den wissenschaftlichen Kämpfen vertraut sind, die sich über Entwicklungs-, Deszendenz- und Selektionstheorie seit nun 8 Jahrzehnten abgesponnen haben, werden in dem, was ich von Goethes Aussprüchen wörtlich anführte, und so auch in den eben zitierten Versen, die Sätze wiedergefunden haben, welche die Grundlage des langen, auch heute noch nicht ausgefochtenen Streites bilden, welcher die berühmtesten Vertreter der Naturwissenschaft von Lamarck, Cuvier, Geoffroy de Saint Hilaire über Darwin bis auf Virchow, Weismann, Albert Wigand, His, Nägeli, Semper und Haeckel in die Schranken gerufen hat. Dieser Kampf, dessen Ausgangspunkt die Frage bildete, ob die Art, die Spezies etwas von vornherein Gegebenes und Unveränderliches sei, oder ob die Arten, sei es durch innere Entwicklung, sei es durch äussere mechanische Einflüsse auseinander entstehen, begann am 22. Februar 1830 zwischen Cuvier und Geoffroy de Saint Hilaire im Schoosse der Académie des sciences. Gleich beim Beginn dieses Streites, der sich für den Fortschritt der Naturwissenschaften ungemein förderlich erwiesen hat, wird Goethe von Geoffroy de Saint Hilaire als Gewährsmann für die philosophische Betrachtung des Naturreiches angerufen und in den 80 Jahren, welche seitdem verflossen sind, taucht der Name Goethes immer und immer wieder in den hierher gehörigen Erörterungen auf. Von der im Jahre 1871 erschienenen Schrift von O. Schmidt: „War Goethe ein Darwinianer?“ bis auf die 1905 erschienene Abhandlung von Waldemar von Wasielewski: „Goethe und die Descendenzlehre“ beschäftigen sich Dutzende von Werken ausschliesslich mit dieser Frage. Goethe selbst hat gleich im September 1830 sich zu dem Streite der

beiden französischen Gelehrten geäußert, indem er, anknüpfend an das St. Hilaire'sche Werk: „Principes de Philosophie Zoologique“ eine historisch betrachtende Abhandlung über den Vorgang niederschrieb. Am Schlusse dieses 15 Oktavseiten starken Aufsatzes sagt Goethe nach Aufzählung der von St. Hilaire genannten deutschen Forscher:

„Zugleich werden unserer Teilnahme an diesen Studien 30 Jahre zugestanden. Allein, ich darf wohl behaupten, dass es über 50 sind, die uns schon mit wahrhafter Neigung an solchen Untersuchungen gekettet sehen. Kaum erinnert sich noch jemand ausser mir jener Anfänge, und mir sei gegönnt, hier jener treuen Jugendforschungen zu erwähnen, wodurch sogar einiges Licht auf gegenwärtige Streitigkeit fallen könnte. „Ich lehre nicht, ich erzähle.“

Mit diesem Satz Montaignes schloss Goethe damals im September 1830. Aber die letzte wissenschaftliche Arbeit, die ihn beschäftigte, sie ist datiert: Weimar im März 1832, fällt also in die letzten 14 Tagen seines Erdenwallens, war die Fortsetzung des eben besprochenen Aufsatzes, und in dieser Fortsetzung lag es ihm am Herzen, den Standpunkt, woraus er beurteilt werden möchte, noch näher zu bestimmen. In diesem zweiten, 54 Druckseiten starken Abschnitt hat Goethe eine solche Fülle übersichtlich geordneten und in seiner Bedeutung gewürdigten Materials zusammengetragen, dass die kleine Schrift ihren Wert für die Geschichte der Naturwissenschaft im 18. Jahrhundert niemals verlieren kann. Trotz der deutlich und selbstverständlich bemerkbar vorhandenen Hinneigung Goethes zu St. Hilaire sucht er einen vermittelnden Standpunkt einzunehmen und die durch Cuvier vertretene „Empirie“, wie die durch St. Hilaire betonte „Idee“ als notwendig für den Fortschritt der Wissenschaft zu erklären. Gerade das Studium dieser kleinen Schrift lässt es uns begreiflich erscheinen, dass in dem Streite, den die Descendenzlehre entfacht hat, jede Partei, Darwinianer und Antidarwinianer Goethe als den ihrigen in Anspruch nimmt, so dass man auf Goethes naturwissenschaftliche

Schriften den Ausspruch anwenden kann, den ein geistreicher Mann über die Bibel kundgab: „Dies ist das Buch, worin jeder den Beweis für seine Meinungen sucht und findet.“

Was über das Verständniss der Stellung Goethes zu der Natur zu sagen ist, das hat Schiller in jenem Prachtbrief vom 23. August 1794 in die herrlichen Worte gekleidet¹⁾: Lange schon habe ich, obgleich aus ziemlicher Ferne, dem Gang Ihres Geistes zugesehen, und den Weg, den Sie sich vorgezeichnet haben, mit immer erneueter Bewunderung bemerkt. Sie suchen das Notwendige der Natur, aber sie suchen es auf dem schwersten Wege, vor welchem jede schwächere Kraft sich wohl hüten wird. Sie nehmen die ganze Natur zusammen, um über das Einzelne Licht zu bekommen; in der Allheit ihrer Erscheinungsarten suchen Sie den Erklärungsgrund für das Individuum auf. Von der einfachen Organisation steigen Sie Schritt vor Schritt zu der mehr verwickelten hinauf, um endlich die verwickeltste von allen, den Menschen, aus den Materialien des ganzen Naturgebäudes zu erbauen. Dadurch, dass Sie ihn der Natur gleichsam nacherschaffen, suchen Sie in seine verborgene Technik einzudringen. Eine grosse und wahrhaft heldenmässige Idee, die zur Genüge zeigt, wie sehr Ihr Geist das reiche Ganze seiner Vorstellungen in einer schönen Einheit zusammenhält. Sie können niemals gehofft haben, dass Ihr Leben zu einem solchen Ziele zureichen werde, aber einen solchen Weg auch nur einzuschlagen, ist mehr wert, als jeden andern zu endigen —, und Sie haben gewählt, wie Achill in der Ilias zwischen Phtia und der Unsterblichkeit.“

Ich war im Verlaufe dieses Vortrags bemüht, soviel als möglich Goethe selbst sprechen zu lassen, es war mein Bestreben, in Ihnen den Gedanken zu erwecken, der auch aus den eben gehörten Schillerschen Worten herausleuchtet und dem ich dahin Ausdruck gebe, dass der Wert der Goetheschen Naturforschung in ihrem Prophetentum liegt; ein Prophet der Natur ist er, ein Deuter auf das

¹⁾ Briefwechsel, Seite 5.

fernste und höchste Ziel alles Wissens und Erkennens, und als solchen werden ihn auch die kommenden Jahrhunderte feiern und dankbar verehren. Auch dem Naturforscher Goethe gelten die Worte:

Gewaltiger, nur auf der deutschen Erde
Vermochtest Du so herrlich zu erstehn,
Was unser Volk, durch uns die Menschheit werde,
Das durften Mit- und Nachwelt in Dir sehn.
Und wie Dein Dasein ein Jahrhundert ehrte,
Das Du durchdrangst mit Deines Geistes Wehn,
So wird noch über ferner Zukunft Tagen
Dein Schatten, Wolfgang Goethe, weithin ragen!

Zehnjährige Luft- und Bodentemperatur-Beobachtungen in Witzenhausen a. d. Werra. 1900—1909.

VON WILHELM NAEGLER in Dresden.

An der Deutschen Kolonialschule in Witzenhausen werden seit Januar 1900 regelmässige Aufzeichnungen der Bodentemperaturen ausgeführt, und zwar in 40, 70, 100 und 130 cm Tiefe. Die Ablesungen finden 2^p statt. Der Boden ist humoses Gartenland mit kiesigem Untergrund; die etwa 1 qm fassende obere Decke um den Thermometerkasten ist mit Kies belegt. Die Lufttemperatur wird zu den 3 Hauptterminen 7^a, 2^p und 9^p gemessen.¹⁾

Nächst der Lufttemperatur enthält Tab. 3 die Mittelwerte der Bodentemperatur für den 10jährigen Zeitraum 1900—1909.

In der Luft ist der kälteste Monat im Mittel der Januar, der wärmste der Juli. Im Boden ist von 40 bis 100 cm Tiefe der Februar am kältesten, während in 130 cm Tiefe Februar und März gleich niedrige Werte aufzuweisen haben. Der wärmste Monat ist in 40 und 70 cm Tiefe noch der Juli, in 100 und 130 cm Tiefe der August. Das Jahresmittel der Bodentemperatur nimmt bis zur Tiefe von 1 m zu, um dann wieder unbedeutend zurückzugehen. Die Jahresamplitude ist in 40 cm Tiefe die gleiche wie in der Luft, nur sind bei ersterer die extremen Monatsmittel um je 1° höher. In 130 cm Tiefe verringert sich die Amplitude um $\frac{1}{3}$ derjenigen in 40 cm Tiefe.

¹⁾ Das bisher nicht veröffentlichte Material wurde mir seitens des Kgl. Preuss. Meteorolog. Instituts zur Bearbeitung überlassen.

Die Abweichungen der Bodentemperatur in 70 bis 130 cm Tiefe von der Lufttemperatur gehen aus Tabelle 1 hervor.

Tab. 1. Abweichungen der Bodentemperatur in 70—130 cm Tiefe von der Luft-Temperatur in Witzenhausen. 1900—1909.

Tiefe	Jan.	Febr.	März	April	Mai	Juni	Juli	Aug.	Sept.	Okt.	Nov.	Dez.	Jahr
70 cm	+2,4	+1,6	-0,3	-0,4	-1,1	-0,5	+0,2	+0,8	+1,7	+1,3	+3,1	+3,1	+1,0
100 „	+3,9	+2,7	0,0	-0,7	-2,2	-1,8	-1,3	+0,2	+1,6	+2,6	+4,3	+4,4	+1,1
130 „	+4,7	+3,4	+0,3	-1,1	-3,1	-3,2	-2,5	-0,8	+1,3	+3,1	+5,2	+5,3	+1,0

Aus diesen Zahlen ist ersichtlich, wie der Boden im Herbst und namentlich im Winter wesentlich wärmer, im Frühjahr dagegen, in grösseren Tiefen auch im Sommer kälter ist als die Luft. Und zwar sind die Abweichungen umso grösser, je tiefer man in den Boden eindringt. Im Jahresmittel ist letzterer 1° wärmer als die Luft.

Es folgen in Tabelle 2 die mittleren und absoluten Jahresextreme der Bodentemperatur für die Periode 1900—1909.¹⁾

Tab. 2. Jahresextreme der Bodentemperatur in 40—130 cm Tiefe in Witzenhausen. 1900—1909.

Tiefe	40 cm	70 cm	100 cm	130 cm
Mittl. Maximum	20,7	18,8	17,0	15,7
„ Minimum	- 0,5	1,3	2,0	3,7
Amplitude	21,2	17,5	14,2	12,0
Absol. Maximum	22,8	20,7	18,4	16,6
„ Minimum	- 1,3	0,2	1,9	2,6
Amplitude	24,1	20,5	16,5	14,0

¹⁾ Die Jahresextreme der Lufttemperatur stehen nicht zur Verfügung.

Aus vorstehenden Zahlen wollen wir nur einen Punkt ins Auge fassen, und zwar das Eindringen des Frostes. Da das absolute Minimum in 70 cm Tiefe nur wenig über dem Gefrierpunkt liegt, so ist die Frostgrenze bei etwa 65 cm zu suchen. Das Eindringen des Frostes bis zur Tiefe von 40 cm machte sich nicht bemerkbar in den Jahren 1900, 1903—1906, dagegen in den übrigen Jahren der 10jährigen Periode. Während in dem kalten Dezember 1902 schon zu dieser Jahreszeit in der genannten Tiefe Frost zu konstatieren war, war dies in den übrigen Jahren erst von Januar ab der Fall. Nach dem 1. März wurde in 40 cm Tiefe in keinem Jahre noch Frost beobachtet.

Die mittleren Eintrittszeiten der Jahresextreme sind folgende:

Tiefe	40 cm	70 cm	100 cm	130 cm
Minimum . .	23. Jan.	8. Febr.	16. Febr.	18. Febr.
Maximum . .	22. Juli	27. Juli	5. Aug.	10. Aug.

Je tiefer man in den Boden eindringt, desto später treten die Extreme auf. Dabei ist besonders zu berücksichtigen, dass die Eintrittszeit des Minimums durch die Schneedecke im Winter wesentlich beeinflusst wird. Die Phase des Maximums pflanzt sich pro Tag 4,7 cm oder 1 m in 21 Tagen fort.

Im Anschluss daran geben wir die Grösse der Intervalle zwischen Minimum und Maximum einerseits, zwischen Maximum und Minimum andererseits.

Tiefe	40 cm	70 cm	100 cm	130 cm
Vom Min. zum Max. .	180	169	170	173 Tage
Vom Max. zum Min. .	185	196	195	192 „

Infolge Verspätung des jährlichen Minimums verstreicht von diesem zum jährlichen Maximum eine kürzere Zeit als vom Maximum zum Minimum.

In welchem Masse sich Temperaturanomalien mit zunehmender Tiefe abschwächen, dafür möge zum Schluss ein Beispiel folgen. Recht deutlich zeigt dies die Reihe vom 3.—13. Juni 1902.

Juni 1912	3.	4.	5.	6.	7.	8.	9.	10.	11.	12.	13.	Differenz
Tiefe 40 cm . . .	<u>18,4</u>	18,3	18,1	16,2	15,3	14,4	13,9	13,6	<u>13,0</u>	13,4	14,7	5,4
„ 70 cm . . .	15,1	15,4	<u>15,8</u>	15,4	14,9	14,4	14,0	13,7	13,3	<u>13,2</u>	13,5	2,6
„ 100 cm . . .	12,2	12,8	13,0	13,1	<u>13,2</u>	13,1	13,0	12,8	12,7	<u>12,6</u>	12,6	0,6
„ 130 cm . . .	10,5	10,9	11,2	11,4	11,7	<u>11,8</u>	11,8	11,8	11,8	11,8	<u>11,7</u>	0,1

Die Bodentemperatur in 40 cm Tiefe hatte bis 3. Juni andauernd steigende Tendenz; von da ab ist ein Fallen bis 11. Juni zu verfolgen, worauf wieder dauerndes Steigen eintritt, wie es der Jahreszeit entspricht. Zwischen Maximum und Minimum liegen 8 Tage mit einer Temperaturdifferenz von 5,4°. In 70 cm Tiefe tritt das Maximum 2 Tage später ein, während das Minimum gegen die 40 cm Tiefe um einen Tag verspätet ist, sodass das Intervall 7 Tage, die Temperaturdifferenz 2,6° beträgt. In 100 cm Tiefe treffen wir das Maximum um weitere 2 Tage später, in 130 cm Tiefe um einen Tag später an als in der vorhergehenden Tiefe. Zwischen Maximum und Minimum liegen nur noch 5 Tage. Die Differenz ist in 70 cm auf etwa die Hälfte, in 100 cm auf $\frac{1}{9}$ derjenigen in 40 cm Tiefe gesunken und beträgt in 130 cm Tiefe nur noch 0,1°.

Tab. 3. Zehnjährige Luft- und Bodentemperaturen (40—130 cm Tiefe) in Witzenhausen 1900—1909.¹⁾

Luft.

	Jan.	Febr.	März	April	Mai	Juni	Juli	Aug.	Sept.	Okt.	Nov.	Dez.	Jahr	Amplitude
1900 . .	2,2	—	1,9	6,6	11,5	16,6	18,6	15,8	—	—	5,7	4,2	—	—
1901 . .	-4,8	-3,2	3,7	9,2	12,7	15,3	18,1	16,0	13,9	9,7	3,8	1,7	8,0	22,9
1902 . .	4,1	-0,8	4,3	8,5	8,9	15,8	15,8	14,5	12,3	7,4	2,1	-2,5	7,5	18,3
1903 . .	2,0	5,4	6,9	5,2	12,8	14,9	16,1	15,9	13,8	10,7	5,5	0,2	9,1	15,9
1904 . .	-0,5	0,7	3,6	9,8	12,8	15,2	18,4	16,3	11,7	8,9	4,2	3,6	8,7	18,9
1905 . .	-0,5	2,4	5,5	6,7	12,3	17,1	18,4	16,2	12,9	5,5	3,4	2,2	8,5	18,9
1906 . .	2,6	1,7	3,3	8,3	13,5	14,9	16,8	16,3	12,3	10,6	7,2	-1,4	8,8	18,2
1907 . .	1,2	0,1	3,7	6,5	13,0	14,8	14,2	15,8	12,7	11,5	4,2	2,6	8,4	15,7
1908 . .	-2,4	2,4	3,0	6,1	13,7	17,0	17,2	14,8	12,3	7,7	1,6	0,8	7,8	19,6
1909 . .	-1,2	-2,2	2,6	8,2	11,2	14,0	15,4	16,4	13,1	11,1	3,2	3,4	7,9	18,6
Mittel .	0,3	0,7	3,8	7,5	12,2	15,6	16,9	15,8	12,8	9,2	4,1	1,5	8,4	16,6

¹⁾ Es fehlen die Monate September und Oktober 1900, ausserdem bei der Lufttemperatur der Februar 1900.

40 cm Tiefe.

	Jan.	Febr.	März	April	Mai	Juni	Juli	Aug.	Sept.	Okt.	Nov.	Dez.	Jahr	Amplitude
1900 . .	2,1	2,2	0,3	6,4	11,1	16,2	18,4	16,9	—	—	6,9	4,5	—	18,1
1901 . .	0,1	-0,3	1,8	7,7	12,9	16,7	18,7	17,2	13,9	10,8	5,0	2,6	8,9	19,0
1902 . .	4,0	0,9	3,4	7,7	9,6	15,6	17,1	15,2	13,9	8,7	4,0	0,8	8,4	17,9
1903 . .	2,2	2,9	5,5	5,9	12,2	15,4	17,2	16,1	14,3	11,3	7,2	2,9	9,4	15,0
1904 . .	0,7	2,0	3,4	8,6	12,5	15,7	18,6	17,4	13,8	10,3	5,9	4,1	9,4	17,9
1905 . .	1,1	1,9	4,6	6,8	12,2	17,0	19,3	17,7	14,4	7,9	5,2	3,4	9,3	18,2
1906 . .	2,4	2,2	3,9	9,4	12,7	16,4	18,5	18,1	14,9	11,4	7,2	2,9	10,0	16,3
1907 . .	1,5	0,0	3,1	7,0	12,9	16,2	16,1	16,7	14,8	12,0	5,8	3,7	9,2	16,7
1908 . .	-0,1	1,5	3,6	6,7	12,5	17,8	18,6	16,7	13,6	10,2	3,6	3,5	9,0	18,7
1909 . .	0,1	0,1	1,2	7,1	11,6	15,3	16,1	17,0	14,3	11,5	4,9	3,2	8,5	16,9
Mittel .	1,4	1,3	3,1	7,9	12,0	16,2	17,9	16,9	14,2	10,4	5,6	3,2	9,1	16,6

70 cm Tiefe.

	Jan.	Febr.	März	April	Mai	Juni	Juli	Aug.	Sept.	Okt.	Nov.	Dez.	Jahr	Ampli- tude
1900 . . .	3,2	3,2	0,4	6,4	10,1	14,8	16,7	16,6	—	—	8,3	5,8	—	16,3
1901 . . .	1,8	1,2	2,8	7,3	11,8	15,6	17,6	16,9	14,2	12,0	7,0	4,3	9,4	16,4
1902 . . .	4,9	2,5	3,9	7,4	9,3	14,4	15,9	14,9	13,4	9,9	6,2	2,5	8,8	13,4
1903 . . .	3,1	3,3	5,6	6,5	11,1	14,5	16,4	15,7	14,5	12,1	8,5	4,6	9,7	13,1
1904 . . .	2,2	2,7	3,8	8,0	11,7	15,2	17,2	17,2	14,5	11,3	7,6	5,2	9,7	15,0
1905 . . .	2,4	2,4	4,8	7,0	11,0	15,6	18,2	17,4	14,7	9,7	6,6	4,7	9,5	15,8
1906 . . .	3,4	3,0	4,5	7,5	11,6	15,2	17,5	17,8	15,5	12,3	8,4	4,7	10,0	14,8
1907 . . .	2,9	1,4	3,5	7,2	11,8	15,2	15,6	16,6	15,0	12,6	7,5	5,1	9,5	15,2
1908 . . .	1,7	2,5	4,1	6,7	11,4	16,2	17,6	16,6	13,9	11,4	5,4	4,6	9,3	15,9
1909 . . .	1,6	1,0	1,6	6,8	10,9	14,5	15,3	16,5	14,6	12,3	6,8	4,5	8,9	15,5
Mittel . .	2,7	2,3	3,5	7,1	11,1	15,1	17,1	16,6	14,5	11,5	7,2	4,6	9,4	14,8

100 cm Tiefe.

	Jan.	Febr.	März	April	Mai	Juni	Juli	Aug.	Sept.	Okt.	Nov.	Dez.	Jahr	Ampli- tude
1900 . . .	4,6	4,1	0,5	6,2	10,0	13,7	15,7	16,1	—	—	9,6	7,1	—	15,6
1901 . . .	4,4	3,0	3,4	6,4	9,7	14,5	16,5	16,8	14,8	13,0	7,7	5,7	9,6	13,8
1902 . . .	5,6	3,8	4,4	7,0	8,9	13,9	15,1	14,4	14,2	10,9	7,7	4,1	9,1	11,3
1903 . . .	4,4	4,0	5,6	6,7	10,0	13,4	15,3	15,1	14,4	12,5	9,5	6,0	9,7	11,3
1904 . . .	3,7	3,5	4,1	7,6	10,6	14,0	15,9	16,4	14,6	11,9	8,9	6,5	9,8	12,9
1905 . . .	4,2	3,5	5,0	6,9	10,1	14,1	16,8	16,8	13,2	8,1	7,5	5,9	9,3	13,3
1906 . . .	4,6	4,0	4,9	7,4	10,5	13,8	16,1	16,7	15,3	12,7	9,5	6,3	10,2	12,7
1907 . . .	4,1	2,8	3,8	6,9	10,2	13,7	14,5	16,0	14,6	12,8	8,7	6,3	9,5	13,2
1908 . . .	3,4	3,0	4,5	6,5	10,1	14,4	16,1	16,0	14,0	12,0	7,0	5,8	9,4	13,1
1909 . . .	3,3	2,1	2,3	6,2	9,6	13,0	14,1	15,3	14,4	12,7	8,4	5,6	8,9	13,2
Mittel . .	4,2	3,4	3,8	6,8	10,0	13,8	15,6	16,0	14,4	11,8	8,4	5,9	9,5	12,6

130 cm Tiefe.

	Jan.	Febr.	März	April	Mai	Juni	Juli	Aug.	Sept.	Okt.	Nov.	Dez.	Jahr	Amplitude
1900 . . .	5,2	4,5	0,5	6,0	9,1	12,1	14,0	15,0	—	—	9,9	7,7	—	14,5
1901 . . .	5,1	3,7	3,9	6,3	9,4	12,7	14,5	15,2	13,7	12,6	9,3	6,6	9,4	11,5
1902 . . .	5,9	4,8	4,7	6,6	8,5	11,7	13,9	13,8	13,8	11,2	8,5	5,2	9,0	9,2
1903 . . .	4,9	4,6	5,6	6,6	8,1	12,2	14,8	14,3	13,9	12,5	10,0	7,1	9,6	10,2
1904 . . .	4,7	4,1	4,4	6,8	9,7	12,7	14,5	15,5	14,3	12,1	9,7	7,3	9,6	11,4
1905 . . .	5,3	4,4	5,1	6,7	9,1	12,6	15,5	15,9	14,4	11,5	8,6	6,7	9,6	11,5
1906 . . .	5,4	4,7	5,2	6,6	9,3	12,4	14,8	15,5	14,9	12,7	10,0	7,3	9,9	10,8
1907 . . .	4,9	3,8	4,0	6,6	9,4	12,6	13,7	14,6	14,3	12,8	9,7	7,2	9,5	10,8
1908 . . .	4,6	3,7	4,8	6,3	9,2	13,0	15,2	15,5	13,9	12,3	8,1	6,6	9,4	11,8
1909 . . .	4,4	2,8	2,8	5,7	8,9	12,0	13,1	14,5	14,1	12,8	9,3	6,4	8,9	11,7
Mittel . .	5,0	4,1	4,1	6,4	9,1	12,4	14,4	15,0	14,1	12,3	9,3	6,8	9,4	10,9

Beiträge zur Kenntnis der Hessischen Jura-Relikte.

Von REINHARD GLAESSNER.

Einleitung.

Vorliegende Arbeit wurde im Herbst 1910 auf Anregung des Herrn Geheimrat KAYSER, Marburg, begonnen, dem ich hierfür, sowie für vielfache Förderung und Unterstützung meinen aufrichtigsten Dank ausspreche. Da die Arbeit ursprünglich als Beitrag zur Kenntnis nicht nur der hessischen, sondern der mitteldeutschen Jurarelikte überhaupt gedacht war, so wurde auch ein im SENCKENBERG'schen Museum in Frankfurt a. M. befindliches, von Professor FRITSCH gesammeltes Fossilmaterial aus dem Keuper und Lias von Eisenach einer eingehenden Bearbeitung unterzogen. Von einer Veröffentlichung der Resultate konnte indes abgesehen werden, da dies bereits von FRITSCH¹⁾ selbst geschehen war, und sich keine wesentlichen Abweichungen ergaben. Für zeitweise Überlassung dieses Fossilmaterials spreche ich hiermit Herrn Dr. DREVERMANN, Frankfurt, meinen besten Dank aus.

Im Herbst 1910 wurden bei Berge bei Homberg a. E. Schürfarbeiten im Lias vorgenommen, zum Teil in Anwesenheit des Herrn Geheimrat KAYSER und unter gütiger Beihilfe des Herrn Lehrer SCHWALM, Obergrenzebach. Hierfür, sowie für Überlassung von ihm gesammelter Liasfossilien bin ich Herrn Lehrer SCHWALM zu grossem Danke

¹⁾ 1870. v. FRITSCH, K. Vorstudien über die jüngeren mesozoischen Ablagerungen bei Eisenach. N. Jahrb. f. Min. p. 385.

verpflichtet. Ferner danke ich für ihr lebenswürdiges Entgegenkommen dem Herrn Seminarlehrer a. D. WILlich zu Homberg und dem Herrn Lehrer MAYFARTH zu Berge. Vor allem aber bin ich Herrn Professor Dr. BLANCKENHORN für die Erlaubnis zur Übernahme der Formationsgrenzen aus der von ihm revidierten O. LANG'schen geologischen Aufnahme des Messtischblattes Homberg zu grossem Danke verpflichtet. Ferner möchte ich an dieser Stelle Herrn Privatdozenten Dr. HERRMANN meinen wärmsten Dank aussprechen für die Unterstützung mit Rat und Tat, die er mir während des ganzen Verlaufes dieser Arbeit zu Teil werden liess.

Nach vorbereitenden Arbeiten im W. S. 1910/11 begann ich im Mai 1911 mit der Kartierung des Volkmarser Grabens auf Unterlage des neuen Messtischblattes Warburg, wobei ich bestrebt war, soviel Einzelheiten einzutragen, als für die dieser Arbeit beigegebene Übersichtskarte in 1:50 000 ratsam erschien. Sehr gefördert wurde ich hierbei durch verschiedene gemeinsam mit Herrn Geheimrat KAYSER ausgeführte Begehungen.

Der mir gestellten Aufgabe entsprechend wandte ich naturgemäss meine besondere Aufmerksamkeit dem Lias zu, der durch seine technisch nicht unwichtigen Eisensteinflöze von allgemeinerem Interesse geworden ist. Von grossem Werte für mich waren hierbei die Mitteilungen des Herrn Betriebsführers THEISS, Brotterode i. Thür., von dem ich nicht nur Aufklärungen über Vorkommen und Bedeutung des Eisensteins, sondern auch eine Anzahl interessanter Fossilien erhielt. Auch Herrn Pfarrer KALB, Wethen bei Warburg, möchte ich bei dieser Gelegenheit meinen besten Dank aussprechen.

Im Herbst 1911 begann ich mit der Kartierung der Liasvorkommen von Berge und Lendorf bei Homberg a. E., die ich im Frühjahr 1912 fortsetzte. Durch das oben erwähnte, lebenswürdige Entgegenkommen des Herrn Professor Dr. BLANCKENHORN war es mir möglich, diese Arbeiten zu einem schnelleren Abschluss zu bringen, als ich gehofft hatte.

Allgemeines.

Relikte des Jura und zwar ausschliesslich solche seiner unteren Abteilung, des Lias, finden sich an zahlreichen Punkten Hessens. So geringfügig der Anteil sein mag, den sie gegenüber den Ablagerungen der Trias an der Zusammensetzung des Bodens nehmen, sind sie doch insofern von Interesse, als sie den Beweis liefern, dass einst ein grosser Teil Hessens vom Jura-Meere wenigstens zeitweise bedeckt gewesen ist. Diese sehr ausgedehnte Meeresbedeckung Hessens im Jura gewinnt die höchste Wahrscheinlichkeit dadurch, dass die erhaltenen Reste von Lias-Sedimenten sich nach petrographischen wie paläontologischen Merkmalen zwar nicht als Tiefseeabsätze darstellen, aber doch im allgemeinen die unmittelbare Landnähe auszuschliessen scheinen. Wir dürfen also annehmen, dass jene jetzt durch weite Zwischenräume voneinander getrennten Denudationsrelikte einst eine zusammenhängende Decke über einen grossen Teil Hessens gebildet haben.

Diese Überreste einer ursprünglich vielleicht ziemlich mächtigen Schichtenfolge verdanken ihre Erhaltung durchweg der Versenkung in ein tieferes Niveau, in dem sie vor der Denudation geschützt waren, die auf den Höhen alle jüngeren Ablagerungen bis auf den Buntsandstein oder Wellenkalk entfernte.

Fast stets handelt es sich um Erhaltung innerhalb tektonischer Gräben; hierher gehören die Liasrelikte von Angersbach bei Lauterbach am Vogelsberg, von Berge und Lendorf bei Wabern, von Cassel—Burghasungen—Altenhasungen, von Ehringen—Volkmarsen—Wethen und endlich die schmalen Streifen von Keuper und Lias, die zwischen Warburg und Hofgeismar auftreten.

Der Art ihrer Erhaltung nach hiervon verschieden sind die Brocken von Liasgesteinen mit Fossilien, die sich bisweilen im Basalt oder Basalttuff finden. Solche sind vom Fetzberg bei Altenhasungen und von den Hängen östlich Warburg bekannt geworden.

Noch einen dritten, allerdings wohl nicht ganz einwandfreien Erhaltungsgrund von Jura-Sedimenten beschreibt MOESTA von Zierenberg westlich Cassel.¹⁾ Dort fanden sich auf einem nur wenige Quadratmeter grossen Fleck Reste von Muschelkalk, Keuper und Lias, die nach der Auffassung MOESTA's ihre Erhaltung dem Einsturz in eine Gypsschlotte des Röt verdanken.

Der Vollständigkeit wegen, da es noch auf hessischem Boden liegt, muss gleich hier das Vorkommen von Lias α bis δ am Bahnhof Eichenberg südlich Göttingen Erwähnung finden, das ebenfalls seine Erhaltung dem Einbruch in ein tieferes Niveau am Kreuzungspunkte zweier tektonischer Gräben verdankt. Es soll indes in dieser Arbeit nicht näher darauf eingegangen werden, da es bereits anderweitig bearbeitet ist.²⁾ Abgesehen von diesem Punkte sind bisher noch nirgends in Hessen höhere Liashorizonte als unterstes γ nachgewiesen worden.

Es sollen nun die einzelnen Liasfundpunkte der Reihe nach von petrographischen, faunistischen, stratigraphischen und tektonischen Gesichtspunkten aus betrachtet werden. Dabei wird es zum besseren Verständnis notwendig sein, auch die grösseren tektonischen Einheiten, innerhalb derer diese Liasrelikte erhalten geblieben sind, kurz zu besprechen, und gleichzeitig sollen auch im Gelände benachbarte Formationen — soweit sie von einigem Interesse sind — Berücksichtigung finden. Zum Schluss mag noch anhangsweise ein Blick auf die Liasrelikte angrenzender Gebiete Mitteldeutschlands geworfen werden, besonders diejenigen von Eisenach und Gotha.

Die Liasrelikte Hessens und der angrenzenden Gebiete sind, wie wir schon angedeutet haben, nicht regellos verteilt, sondern an gewisse Bruch- oder Störungszonen gebunden. Diese sind meist grabenartig ausgebildet und durchziehen auf weite Erstreckung die aus-

¹⁾ 1883. MOESTA, F. Das Liasvorkommen bei Eichenberg in Hessen. Jahrb. d. Kgl. preuss. Landesanst. p. 125, ff.

²⁾ 1911. BRANDES, TH. Die faciiellen Verhältnisse des Lias zwischen Harz und Egge-Gebirge. Dissert. Göttingen.

gedehnten Senkungsfelder zwischen den alten, palaeozoischen Gebirgskernen, nämlich das hessische Bergland, das Thüringer Becken und die mesozoischen Gebiete von Hannover und Westfalen. Die Richtung dieser Gräben ist verschieden, es finden sich solche von herzynischer bis ostwestlicher, daneben andere von variscischer oder nord-südlicher (rheinischer) Streichrichtung. Ein Blick auf die Übersichtskarte von MOESTA ¹⁾, auf der die wichtigsten dieser tektonischen Leitlinien eingetragen sind, zeigt dies sofort. MOESTA gibt auch im Text eine kurze Beschreibung dieser Bruchzonen, auf die wir ebenso wie auf die Spezialkartierungen der geologischen Landesanstalt verweisen müssen. Den Benennungen MOESTAS schliessen wir uns im Folgenden an:

Darnach verteilen sich die Liasrelikte auf die Bruchzonen „Thüringerwald—Cassel—Teutoburgerwald“, „Gotha—Eichenberg“, „Eisenach—Kreuzburg—Netra“, „Göttingen—Eichenberg—Altmorschen“. Dazu kommen noch der Fulda—Lauterbacher-, der Homberg—Fritzlarer-Graben und die Versenkungen entlang der Warburger Störungszone. Es sei schon hier vorausgeschickt, dass die von uns zu besprechenden Liasreste nur selten in grösseren Schollen innerhalb der Gräben erhalten geblieben sind. Häufig sind sie direkt als Ausfüllungsmassen klaffender Spalten zu deuten.²⁾ Auch die erwähnten Relikte von Zierenberg und vom Fetzberg bei Altenhasungen fassen wir als solche auf, wie später zu begründen sein wird.

¹⁾ 1883. MOESTA, F. a. a. O.

²⁾ Vergl. 1885. v. KOENEN. Über das Verhalten von Dislokationen im nordwestlichen Deutschland. Jahrb. d. Kgl. preuss. Landesanst. p. 63.

I. Die Liasrelikte der Bruchzone Thüringerwald-Cassel-Teutoburgerwald.

Diese Bruchzone enthält die meisten und räumlich ausgedehntesten Liasfundpunkte Hessens und ist in erheblichem Masse grabenartig ausgeprägt. Sie beginnt am Nordwestende des Thüringerwaldes und erreicht über Sontra—Lichtenau, die Gegend von Grossalmerode und das Lossetal die Stadt Cassel. Westlich Cassel verschwindet sie unter den Basalt- und Tertiärbildungen des Habichtswaldes, tritt aber jenseits desselben wieder hervor und zieht über Burghasungen—Altenhasungen nach Wolfhagen. Dort wird sie durch den von Süden kommenden Fritzlar—Naumburger Graben abgeschnitten, der nun allein in nördlicher Richtung über Ehringen—Volkmarsen fortsetzt und in das Rimbecker Senkungsfeld im Vorland des südlichen Egge-Gebirges ohne Unterbrechung übergeht. Wie man sieht, ist die MOESTA'sche Bezeichnung als „Bruchzone Thüringerwald—Cassel—Teutoburgerwald“ nicht ganz zutreffend, da es sich eigentlich um zwei selbständige Gräben handelt, von denen der nordsüdlich gerichtete von Wolfhagen an allein zur Geltung kommt, wenn auch die N. W.-Richtung noch mehrfach wieder hervortritt.

Zwischen Thüringerwald und Cassel sind innerhalb dieser Senkungszone nirgends Schichten des Lias aufgefunden worden, auch nicht in dem kesselartigen Einbruchsfeld von Lichtenau, wo infolge der Kreuzung mit dem Leinetalgraben die Absenkung einen solchen Betrag erreicht hat, dass wenigstens noch die Schichten des gesamten Keupers erhalten bleiben konnten.¹⁾ Erst im Untergrund der Stadt Cassel sind Liasreste vorhanden, die eine kurze Besprechung erfordern.

¹⁾ Geologische Spezialkarte von Preussen und den Thüringischen Staaten, Blatt Lichtenau. F. MOESTA

Cassel.

1879. HORNSTEIN, Rhät und Lias innerhalb der Stadt Cassel. Zeitschr. der Deutsch. Geol. Ges. Bd. 31, p. 643.
1903. Festschr. zur 75. Vers. Deutsch. Naturforscher und Ärzte zu Cassel, Abschnitt über Geologie von BEYSchLAG und BLANCKENHORN.
1908. BEYSchLAG und BLANCKENHORN, Blatt Wilhelmshöhe der geolog. Karte von Preussen und den benachbarten Bundesstaaten.

Das weite Casseler Becken, dessen Untergrund aus Röt besteht, wird im Süden, Osten und Norden von Buntsandsteinhöhen umrahmt, im Westen durch den basaltischen Habichtswald abgeschlossen. Es stellt eine ganz flache Mulde dar, die sich nach Südosten allmählich heraus hebt, sodass dort in der Söhre Mittlerer und weiterhin Unterer Buntsandstein zu Tage tritt. Dem Lossetal folgend, tritt die genannte Bruchzone ins Casseler Becken ein. Ihr Verlauf ist durch versenkte — nachträglich durch Erosion aus den weichen Rötmergeln wieder heraus modellierte — Schollen und Streifen von Wellenkalk angedeutet, wie ein Blick auf die Karten der geologischen Landesaufnahme sofort zeigt. Aber nicht nur Wellenkalk, sondern auch Trochitenkalk, Rhätsandstein mit *Avicula contorta* und unterer Lias sind in ostwestlich streichende Spalten dieses Bruchsystems im Röt eingestürzt und gelegentlich bei Bauarbeiten aufgedeckt worden. Rhät und Lias fanden sich in einer Spalte am südwestlichen Ende des Ständeplatzes, Lias an der Ecke Hohenzollernstrasse-Annastrasse. Er besteht aus Pylonotenkalk und Angulatenschichten mit den leitenden Ammoniten, ferner *Mytilus psilonoti* QU. etc. Näheres über petrographische Zusammensetzung und Fossilführung dieses interessanten Vorkommens war leider nicht in Erfahrung zu bringen. Ein im Besitz von Herrn Professor HORNSTEIN, Cassel befindliches Exemplar von *Psiloceras planorbis* gleicht, was den Erhaltungszustand betrifft, vollkommen den bei Berge unweit Homberg gefunden Ammoniten gleicher Art.

Auch am Abfall des Kratzenberges nach der Infanteriekaserne in der Hohenzollernstrasse haben sich bei Strassenbauten Liasgesteine mit *Gryphaea arcuata*, also vermutlich Arietenkalk, gefunden. Es kann sich auch bei diesem Vorkommen nur um geringfügige, in einer ost-westlich streichenden Spalte verstürzte Massen handeln. Ferner wurden gut erhaltene Exemplare von *Gryphaea arcuata* an der Rasenallee am Fuss des Habichtswaldes in der Nachbarschaft einer miocaenen Sandgrube gefunden. Leider war es nicht möglich, über die Erhaltungsart dieses Liasreliktes Aufschluss zu erlangen. Anstehender Lias war nicht nachzuweisen, sodass die fraglichen Gryphaeen vielleicht einen weiten Weg zurückgelegt haben, doch spricht gegen einen längeren Transport ihr guter Erhaltungszustand. Verfasser verdankt diese Mitteilungen dem Herrn Lehrer PENNDORF zu Cassel.

Burghasungen und Altenhasungen.

Im weiteren Verlauf des Casseler Grabens treffen wir jenseits des Habichtswaldes auf viel ausgedehntere Liasrelikte. Nach MOESTA¹⁾ erstreckt sich eine schmale Liasmulde vom Dorfe Altenhasungen bis zum Basalt des Schlossberges von Burghasungen. Ihre Länge beträgt etwa $\frac{3}{4}$ geographische Meilen, ihre Breite durchschnittlich 1000 Meter. Ein Seitenflügel dieser Mulde zweigt nach dem Bosenberg bei Burghasungen ab und ist von Arietenkalk erfüllt. Soweit die Angaben MOESTA's.

Leider war es Verfasser nicht möglich, diese Angaben aus eigener Anschauung zu bestätigen; er konnte nur im Burgholz bei Burghasungen, am Westfuss der mächtigen Basaltfelsen des Schlossberges, anstehenden Lias und zwar Arietenkalk beobachten. Es muss demnach der geologischen Spezialkartierung vorbehalten bleiben, dieses merkwürdige Vorkommen genauer zu untersuchen. Es sei bemerkt, dass auch auf dem Blatt Waldeck-Cassel der

¹⁾ 1883. MOESTA, a. a. O.

DECHEN'schen Karte, die 1888—89 von einer Reihe namhafter Geologen aufgenommen ist, sich keine Spur von Lias in dieser Gegend verzeichnet findet, wohl aber eine grosse Verbreitung von Keuper. Es muss daher zweifelhaft erscheinen, ob der Lias die von MOESTA angenommene grosse Verbreitung besitzt. Im Marburger Museum finden sich folgende Belegstücke, z. T. mit Fossilien:

Dichter grauer Kalk mit *Pecten subulatus*, Altenhasungen.

Liasschiefer, Altenhasungen.

Liasschiefer, 50 Schritt östlich Wenigenhasungen.

Liasschiefer, Wasserriss zwischen Bosenberg und Burgholz bei Burghasungen.

Kalk mit Schwefelkies von ebendort.

Dichter harter grauer Kalk, zwischen Rohr- und Solberg bei Burghasungen.

Die Tatsache, dass der Arietenkalk im Burgholz bei Burghasungen in so naher räumlicher Beziehung zum Basalt des Schlossberges steht, ist auffallend. Man mag hierin eine Stütze der so oft angefochtenen Theorie vom „Aufdringen der Eruptiva auf Spalten“ erblicken; denn die Breitenausdehnung dieses Vorkommens ist so gering, dass wir wohl nichts anderes darin sehen können als die Füllmasse einer weitaufgerissenen Spalte, auf der dann weiter östlich auch der Basaltkegel, der die Ruine trägt, aufsitzen würde. Diese Annahme wird durch ein während der Abfassung dieser Arbeit von O. GRUPE¹⁾ veröffentlichtes Profil durch den Casseler Graben bestätigt. Es ist nach den LEPPLA'schen Aufnahmen gezeichnet und zeigt, dass der Basalt von Burghasungen in der Tat der südlichen Randspalte des Casseler Grabens aufsitzt. Fossilien sind nur wenig bekannt geworden. Im Marburger Museum befinden sich von Altenhasungen:

Gryphaea arcuata LMK.

Pecten subulatus MSTR.

¹⁾ 1911. GRUPE, O. Über das Alter der Disloc. des Hannov.-Hess. Berglandes etc. Zeitschr. d. deutsch. geolog. Ges. Bd. 63 Abh. Heft 2.

Von Burghasungen:

Psiloceras sp.

Gryphaea arcuata LMK.

Fischschuppen.

Fetzberg.

1873/74. MOEHL, H. Bericht XIX—XXIII des Vereins für Naturkunde zu Cassel. p. 18.

1883. MOESTA, F. Das Liasvorkommen bei Eichenberg etc.

1911. GRUPE, O. Über das Alter der Dislocationen etc.

Auf dem langgestreckten Buntsandsteinrücken des Fetzberges südlich Altenhasungen, also jenseits der Randspalten des Casseler Grabens, sitzt ein kleiner Basalthügel auf, der sich als herausgewitterter Kern eines selbstständigen Kraters zu erkennen gibt und vorwiegend aus Tuffbreccie besteht. Diese enthält zahllose Bruchstücke der vom Magma durchbrochenen und mit emporgerissenen Gesteine, unter denen nicht nur Buntsandstein, metamorphosierter Muschelkalk und Keuper, sondern auch Kalke und dunkle Schiefertone des Lias reichlich vertreten sind. Dieses längst bekannte und in der Literatur mehrfach erwähnte Vorkommen hat verschiedene Deutungen erfahren und demgemäss auch zu ganz verschiedenen Schlüssen Anlass gegeben. Es stehen sich bei der Erklärung dieses und ähnlicher Vorkommnisse drei Ansichten gegenüber, die hier kurz skizziert werden mögen. Als ihre Hauptvertreter seien v. KOENEN, BUECKING und O. GRUPE genannt.

Wer mit v. KOENEN¹⁾ ein jungtertiäres Alter der Muschelkalk-Keuper-Lias-Gräben annimmt, wird zur Anschauung geführt, dass sich noch zur miocänen Ausbruchzeit der Basalte eine mehr oder weniger zusammenhängende Decke von jüngerer Trias und Lias über dem Buntsandstein ausgebreitet hat. Es ist dies in der Tat die einzig mögliche Folgerung; denn es ist nicht anzu-

¹⁾ 1885. v. KOENEN, A. Über das Verhalten von Dislokationen im nordwestlichen Deutschland. Jahrb. d. Kgl. preuss. Geolog. Landesanst.

nehmen, dass zur Miocänzeit, als die Gräben sich bildeten, gerade da allein noch jüngere Schichten vorhanden gewesen sind, wo die tektonischen Einbrüche erfolgten. In unserem Falle würde also anzunehmen sein, dass der Basalt des Fetzberges die gesamte Trias und den Lias bis zum Arietenkalk oder noch höheren Stufen durchbrochen hat, dass mit anderen Worten sein Ausbruchspunkt um mehrere 100 Meter höher gelegen haben muss als die heutige Oberfläche. Die in seiner Tuffbreccie wie im Magma steckenden Bruchstücke jüngerer Gesteine wären demnach als Reste des heute längst verschwundenen jüngeren Deckgebirges zu deuten, das durch die gewaltige Explosionskraft der Dampf- und Gasmassen vollständig zertrümmert und tief in den Eruptionsschlot verstäürzt wurde. Diese Ansicht vertritt auch BUECKING¹⁾ hinsichtlich jener Reibungs- oder Schlotbreccien, die einem höheren „nachträglich abgetragenen geologischen Niveau“ entstammende Gesteinsfragmente oder ganze Gesteinschollen einschliessen, wie er sie bei seiner Kartierung der Rhönblätter in engster Verbindung mit Basalt und Phonolithdurchbrüchen zahlreich aufgefunden hat. In gleicher Weise erklärt er nun auch die analogen Vorkommnisse Niederhessens, wobei er auch den Fetzberg als charakteristisches Beispiel seiner Theorie anführt, die ihn dann weiterhin dazu geführt hat, die Abhängigkeit der hessischen Basaltdurchbrüche von Spalten im Prinzip zu verneinen, weil ja offenbar an so zahlreichen Punkten die Explosionskraft der im Magma eingeschlossenen Gase stark genug gewesen sei, sich selbständig eine Schlotröhre durch das mesozoische Deckgebirge auszublasi. Zu ganz anderen Forschungsergebnissen ist O. GRUPE²⁾ hinsichtlich des Alters der hessischen Gräben und der Abhängigkeit der Basalte von vorgebildeten Spalten gelangt.

Aus der transgredierenden Lagerung des Tertiärs, das sich vielfach — oft schon vom Unteroligoaen an — sowohl

¹⁾ 1904. BUECKING. Beiträge zur Geophysik, Band VI, p. 267 ff.
1910. BUECKING. Rhönblätter. Kleinsassen, Gersfeld, Spahl, Hilders.

²⁾ 1911. GRUPE, a. a. O.

auf den jüngeren Schichten innerhalb der Gräben als auf dem Buntsandstein bzw. Wellenkalk der Randhöhen findet, und aus anderen Gründen, ergibt sich ihm ein vorwiegend praeoligocaenes Alter der hessischen Grabenbrüche. GRUPE erklärt die heutige Buntsandsteinlandschaft als die alte — freilich durch nachfolgende Talerosion stark zerstückelte — praeoligocaene Landoberfläche, von der zur Ausbruchszeit der Basalte im Jungtertiär längst alle jüngeren Schichten abgetragen waren. Die weiter nördlich, im Solling und anderwärts, so erhebliches Ausmass erreichenden jungmiocänen Dislocationen sind nach seiner wohlbegründeten Meinung innerhalb des eigentlichen Hessens nur von ganz untergeordneter, rein örtlicher Bedeutung gewesen.

Da nun das geschilderte Auftreten jüngerer, der Umgebung fremder Gesteine, in Verbindung mit Eruptiven in der Rhön, am Fetzberge und anderen Punkten Hessens seiner Theorie scheinbar widerspricht, so nimmt GRUPE hierfür die alte Anschauung der „Abhängigkeit der Basalte von praeexistierenden Spalten“ zu Hilfe. Er führt an zahlreichen Beispielen den Nachweis, dass dieses Abhängigkeitsverhältnis wirklich existiert, und dass es auch dort als höchst wahrscheinlich anzunehmen ist, wo man solche Spalten nicht direkt nachweisen kann, weil an ihnen keine merklichen Schichtenverschiebungen stattgefunden haben. Demzufolge erklärt er den Fetzbergbasalt als emporgestiegen auf einer praeexistierenden, d. h. praeoligocaenen, im Buntsandstein gelegenen und daher sehr schwer nachweisbaren Nebenspalte des Casseler Grabens; und zwar sei der Basalt gerade an der Stelle emporgestiegen, wo sich diese Spalte zu einem kleinen Liasgraben erweiterte.

In derselben Weise deutet er nun auch die ähnlichen Vorkommnisse Niederhessens und anderer Gegenden, nämlich als Füllmassen praeoligocaener Spalten, die von dem zur Miocänzeit diese Spalten als Ausweg benutzenden Basalt mit emporgerissen und in seine Tuffbreccie oder auch in das feste Magma aufgenommen

wurden, zu einer Zeit also, wo diese fraglichen Gesteine in normaler Lagerung in weitem Umkreis längst nicht mehr anzutreffen waren. GRUPE's hier skizzierte Theorie stellt in der Tat die einfachste Lösung des Fetzberg-problemcs und anschliessender Fragen dar und hat nicht zum wenigsten den Vorzug, dass sie den recht schwer verständlichen Vorgang einer mehrere hundert Meter mächtigen Schichtenabtragung in postbasaltischer Zeit beseitigt.

Die Liasgesteine des Fetzberges bestehen, wie erwähnt, aus Kalken und dunklen Schiefertönen, die — was MOESTA als besonders bemerkenswert hervorhebt — keine merkliche petrographische Umänderung erlitten haben. Noch jetzt kann man in dem verlassenen Steinbruch zahlreiche Bruchstücke mit Fossilien sammeln. Nach MOEHL fanden sich dort folgende Fossilien, die vielleicht auf noch höhere Stufen als α hinweisen würden:

- Verdrückte Ammoniten.
- Belemnites acutus* MILL.
- Gryphaea cymbium* LAM.
- Pecten textorius* v. SCHL.
- Waldheimia numismalis* v. SCHL.
- Rhynchonella variabilis* v. SCHL.
- Pentacrinus scalaris* GOLDF.

Wir fügen hinzu:

- Gryphaea arcuata* LAM.
- Monotis inaequalis* SOW.

Obwohl ausserhalb des Casseler Grabens gelegen und möglicherweise nicht tektonischer Natur, sei gleich hier anschliessend das Liasvorkommen von Zierenberg westlich des Habichtswaldes besprochen.

Zierenberg.

MOESTA stellt es als sicher hin, dass dieser nur wenige Quadratmeter grosse Fleck von Muschelkalk-, Keuper- und Liasgesteinen seine Erhaltung dem Einsturz in eine

Gypsschlote des Röt verdanke. Ohne die Genauigkeit der MOESTA'schen Beobachtung anzweifeln zu wollen, kann hier doch nicht unerwähnt bleiben, dass die Vorstellung vom Einbruch einer mehrere 100 Meter mächtigen Schichtenfolge vom Wellenkalk bis zum Arietenkalk des Lias in eine Gypsschlote sehr wenig einleuchtend ist. MOESTA weist auf die zahlreichen — vielleicht nach Hunderten zählenden — derartigen Erdfälle im Vorlande des Habichtswaldes hin; aber gerade in diesen hat man niemals höhere Schichten als unteren Wellenkalk beobachtet. Dagegen wird dies eigenartige Vorkommen ohne weiteres verständlich, wenn man seine Erhaltung dem Einsturz in eine Spalte zuschreibt, auch wenn sich das Vorhandensein von Spalten in der Umgebung nicht feststellen lässt. In derartigen Spalten im Röt, die bei der Entstehung des Casseler Grabens, also nach GRUPE in praeoligoocaener Zeit, aufrissen, haben sich jene erwähnten Reste von Trochitenkalk, Keuper und Lias im Untergrund der Stadt Cassel erhalten, und es ist durchaus nicht schwierig, sich vorzustellen, dass beim Einbruch des Grabens auch ausserhalb desselben in den im ganzen ungestört gebliebenen Schichtentafeln Spannungen stattfanden, die zur Zerreißung und Bildung von parallelen Nebenspalten führten, in die dann jüngere Schichten einstürzen konnten. Auf diese Weise erklärt GRUPE, wie wir gesehen haben, das Liasvorkommen des Fetzberges und das Auftreten vieler Basaltdurchbrüche, ob diese nun mit Gesteinen, die jetzt der Umgebung fehlen, in Verbindung stehen oder nicht. Bei der geologischen Kartierung des Blattes Wilhelmshöhe durch BEYSLAG und BLANCKENHORN fand sich in der flach gelagerten Wellenkalkplatte des Calder Berges bei Wilhelmstal nordwestlich Cassel eine schmale Ostwestspalte, in die Blöcke von Trochitenkalk eingestürzt waren. Es mag dies als Beweis angesehen werden, dass wirklich solche Nebenspalten auch in weiterer Entfernung vom Casseler Graben in scheinbar ganz oder nahezu ungestört gebliebenen Gebieten bestehen, obwohl sie sich naturgemäss nur selten nachweisen lassen.

Das Blatt Wilhelmshöhe zeigt ferner zahlreiche Basaltgänge von oft beträchtlicher Länge, die vorwiegend in nord-nordwestlicher bis nordwestlicher Richtung streichen. Nimmt man nun an, dass diese jetzt von Basalt erfüllten Spalten nicht erst durch das einen Ausweg suchende Magma geschaffen sind, sondern zwar erweitert wurden, im übrigen aber schon vorher bestanden, so würde auch hieraus eine starke Zerreißung tektonischen Ursprungs in sonst normal gelagerten Schichten zur Seite des Casseler Grabens hervorgehen, wobei es dahin gestellt bleiben mag, ob diese Spaltenbildung im Anschluss an die Entstehung des Casseler Grabens, — zu dem sie oft quer verläuft, — stattgefunden hat oder einer späteren Zeit angehört. Es ist wohl klar, dass noch zahlreiche solche Spalten vorhanden sein werden, die sich nicht nachweisen lassen, weil auf ihnen weder Basalte bis zur Oberfläche gelangt sind, noch sichtbare Schichtenverschiebungen an ihnen stattgefunden haben; sie verraten ihre Existenz dann meistens nur dadurch, dass bei der Kartierung oder bei Bauarbeiten gelegentlich Reste jüngerer Gesteine in ihnen aufgefunden werden. Übrigens erwähnt BEYSLAG gerade bei Besprechung der vorwiegend als einfache Erdfälle zu deutenden im Röt verstürzten kleinen Muschelkalkschollen im nordwestlichen Teile des Blattes Wilhelmshöhe, dass manche von ihnen auffällig den Richtungen der von Basalt erfüllten Spalten folgen, in die sie also möglicherweise schon in vorbasaltischer Zeit eingebrochen waren. Es ist nun nicht einzusehen, weshalb man nicht auch eine im Röt verlaufende Spalte von der Art, wie sie eben geschildert wurden oder eine Parallelspalte des Casseler Grabens zu Erklärung des Zierenberger Liasvorkommens zu Hilfe nehmen sollte; umsomehr, als wohl kaum in einer Zeit, wo noch eine Decke von Keuper und Lias über dem Röt lag, bereits eine so weitgehende Auslaugung des Gypses stattgefunden haben konnte, um einen derartig tiefen Erdfall zu veranlassen.

Von Fossilien dieses Fundpunktes sind bekannt geworden:

Gryphaea arcuata LMK., in zahlreichen
Exemplaren.

Leda complanata GOLDF.

Ehringen.

Bei Wolfhagen nimmt der Fritzlar-Naumburger Graben den Casseler Graben in sich auf, und die Nord-Südrichtung wird nunmehr vorherrschend, wie aus Sekt. Waldeck—Cassel der DECHEN'schen Karte und weiterhin aus dem von uns beigegebenen Kärtchen nach den KUCHENBUCH'schen Aufnahmen zu ersehen ist. Zwischen Mittleren Buntsandstein eingesenkt, erstreckt sich ein schmaler Röt-Wellenkalkgraben nach Volkmarsen hin. Von diesem durch den Buntsandsteinhorst der Visebecker-Höhe getrennt, verläuft ein noch schmälerer — kaum über 600 Meter breiter — Einbruchsstreifen von Röt und Muschelkalk in nordwestlicher Richtung, der sich weiter nördlich mit dem ersten vereinigt. An der westlichen Randbegrenzung des letzterwähnten Einbruchs ist nun am linken Erpeufer wenig südlich des Dorfes Ehringen abermals eine kleine Scholle von Keuper und Lias erhalten geblieben, die bereits v. DECHEN bekannt war¹⁾ und auch später auf Sektion Waldeck—Cassel der DECHEN'schen Karte zur Darstellung gebracht ist. Zwischen Buntsandstein und Wellenkalk eingeklemmt, beträgt ihr Umfang noch nicht $\frac{1}{4}$ Quadratkilometer, doch ist sie nicht leicht zu übersehen, da auf den Äckern oberhalb der Eisenbahn zahlreiche Lesesteine von Arietenkalk mit Fossilien umherliegen. *Gryphaea arcuata* fand sich in grosser Menge, ausserdem:

Lima gigantea DESH.

Pecten sp.

Stielglieder von *Pentacrinus*, etc.

Es ist wohl nicht ohne Interesse, dass sich gleich nördlich dieser Liasfundstelle ein kleiner Basaltdurchbruch im Wellenkalk des Grabens findet,

¹⁾ 1856. v. DECHEN, H. Der Teutoburgerwald. Verhdl. d. Nat. Vereins für Rhld. u. Westf. Jg. 13 p. 386.

der ähnlich dem Fetzberg bei Altenhasungen in seiner Schlotbreccie zahllose Brocken der durchbrochenen Gesteine enthält, namentlich dunkle Schiefertone, bunte Mergel etc., die vorwiegend dem Keuper angehören dürften; Gesteine des Lias waren dagegen nicht nachzuweisen. Wenig nördlich davon liegen auf dem Buntsandsteinhorst der Visebecker Höhe zahlreiche Blöcke von Braunkohlenquarzit. Da diese Quarzite, die sog. Knollensteine, zumeist als oligocaenen Alters gedeutet werden, so wäre also auch wohl in dieser Gegend die Buntsandsteinlandschaft mit GRUPE¹⁾ als die praeoligocaene Landoberfläche aufzufassen, von der zur Ausbruchszeit der Basalte längst alle jüngeren Schichten des mesozoischen Deckgebirges entfernt, und in die die Gräben bereits eingesenkt waren. Der Steinbruchsbetrieb hat die Tiefenfortsetzung des erwähnten Basaltdurchbruchs erschlossen, so dass man einen oder zwei zum Teil über einen Meter mächtige, den Muschelkalk durchsetzende Gänge sehr gut beobachten kann.

Gleich hier sei bemerkt, dass für den ohne Unterbrechung anschliessenden Volkmarser Graben ein praeoligocaenes Alter jedenfalls nicht zweifelhaft sein kann, da er mit den komplizierten Bruch- und Faltungssystemen im Vorland der südlichen Egge, den Senkungsfeldern, Achsen und Abbruchstufen der Rheinischen Masse in unmittelbarer Verbindung steht. Für diese Art von Dislokationen aber hat bereits STILLE ein — wenigstens im Hauptergebnis — mindestens prae-cretacisches, wahrscheinlich jungjurassisches Alter nachgewiesen.²⁾

Volkmarsen.

Die beiden vorgenannten Röt-Wellenkalkgräben treffen auf dem Scheid südlich Volkmarsen zusammen. Die Folge

¹⁾ 1911. GRUPE, a. a. O.

²⁾ 1908. STILLE, H. Die tektonischen Verhältnisse des östl. Vorlandes der südlichen Egge. Anhang z. 147. Kartenlieferung. Bl. Peckelsheim, etc.

ist, dass nunmehr der Senkungsbetrag gross genug wird, um auch Oberen Muschelkalk, Keuper und Lias vor der Denudation zu schützen. Es entsteht durch die Vereinigung beider Gräben der zunächst nord-nordwestlich verlaufende Volkmarser Graben mit seinen langgestreckten Bändern von Oberem Muschelkalk, Keuper und Lias.

Der Volkmarser Graben ist bereits mehrfach Gegenstand der Bearbeitung gewesen; so hat KUCHENBUCH¹⁾ den südlichen Teil von Ehringen bis südlich Welda aufgenommen und im Maßstab 1:50 000 erscheinen lassen. KUCHENBUCH widmet der Tektonik des von ihm kartierten Gebietes eine eingehendere Besprechung, beschreibt die innerhalb des Grabens auftretenden Formationen und beschäftigt sich besonders mit den Lagerungsverhältnissen des durch seine technisch nutzbaren und bekannten Eisensteinflöze ausgezeichneten Liaszuges. Auf Grund neuerer Aufschlüsse und der liebenswürdigen Mitteilungen des Herrn Betriebsführers THEISS in Brotterode sind wir in der Lage, hierzu wesentliche Ergänzungen und Berichtigungen liefern zu können. Sodann hat A. MESTWERDT²⁾ aus Anlass der Untersuchung der Germeter Mineralquellen den nordöstlichen Grabenrand in 1:25 000 kartiert.

Verfasser selbst hatte bereits vor dem Erscheinen der MESTWERDT'schen Arbeit das Grabenstück Welda--Wethen und darüber hinaus auf der Unterlage des Messtischblattes Warburg kartiert, sowie eine eingehende Revision der Karte von KUCHENBUCH vorgenommen. Er ist dabei zu Resultaten gelangt, die im wesentlichen mit denen der genannten Autoren übereinstimmen. Natürlich können nach der Veröffentlichung von A. MESTWERDT nur noch geringe Teile der beigegebenen Karte als neu gelten, doch gibt diese immerhin eine Ergänzung der fehlenden Teile und somit die bisher noch fehlende Gesamtdarstellung des

¹⁾ 1890. KUCHENBUCH, F. Das Liasvorkommen bei Volkmarzen. Jahrb. d. Kgl. preuss. Landesanst. II. Teil: p. 74.

²⁾ 1911. MESTWERDT, A. Die Quellen von Germete bei Warburg und von Caldorf in Lippe. Jahrb. d. Kgl. preuss. Landesanst. Bd. 32. Teil I. Heft 1.

Volkmarser Grabens, wenn man von der DECHEN'schen Karte 1 : 80 000 absehen will. Da das Blatt Warburg der DECHEN'schen Karte nur bestimmt ist, einen Überblick der im Gelände vertretenen Formationen zu geben und auf Einzelheiten bei seiner Aufnahme nicht viel Zeit verwendet werden konnte, so enthält es naturgemäss zahlreiche Ungenauigkeiten und Fehler und ist — wenigstens für die Warburger Gegend — nur mit Vorsicht zu gebrauchen; dagegen ist es dadurch für uns von Wert, dass es die weitere Umgebung und die Einfügung des Grabens in die höhere tektonische Einheit der hessisch-westfälischen Triasmulde deutlich zum Ausdruck bringt. Diese Beziehungen etwas eingehender zu betrachten, ist zum Verständnis unserer beigegebenen Karte notwendig und soll daher zunächst geschehen.

1. Beziehungen des Volkmarser Grabens zu seinen Nachbargebieten.

Der Volkmarser Graben ist, wie bekannt, in die grosse hessisch-westfälische Triasmulde eingesenkt, deren Tiefstes die sich südlich fast bis Warburg i. W. erstreckende Keupermulde von Borgentreich (Warburger Börde) darstellt. Dieser senken sich die Schichtentafeln des Buntsandsteins und Muschelkalks bereits von weither zu, wie man z. B. schon nordwestlich der Stadt Cassel beobachten kann, so gering der Betrag des Einfallens auch in einzelnen Aufschlüssen erscheinen mag. Auch die Lagerung des Buntsandsteins im Süden und Westen sowie der weiten Muschelkalkplateaus im Osten unserer Karte ist wesentlich durch ihre Zugehörigkeit zur hessisch-westfälischen Triasmulde bestimmt, d. h. es herrscht im ganzen ein flaches Einfallen nach Nordosten bzw. Norden vor.

Im Westen und Nordwesten unseres Gebietes tritt eine weitere Komplikation der Lagerungsverhältnisse dadurch ein, dass hier am Nordostrande des Rheinischen Schiefergebirges Bruchlinien auftreten, die grossenteils

auch die dem alten Gebirge auflagernde mesozoische Tafel durchsetzen und zerstückeln. Der Abbruch der Rheinischen Masse an ihrem Nordostrande ist indes nicht unvermittelt, sondern staffelförmig erfolgt, und es folgen sich demgemäss von Westen nach Osten die Zechsteinstaffel von Westheim, die Buntsandsteinstaffel von Wrexen und die Röt-Wellenkalkstaffel von Scherfede. Alle diese verschwinden nach Norden unter den Kreidebildungen des Eggegebirges und der Münsterschen Bucht. Betrachten wir die tektonische Übersichtskarte des Eggegebirges von H. STILLE¹⁾ oder das tektonische Kärtchen, das A. MESTWERDT²⁾ seiner genannten Arbeit beigegeben hat, so sehen wir jenseits des „Scherfeder Abbruchs“ das „Rimbecker-Senkungsfeld“. Nördlich der Diemel hauptsächlich mit Oberem Muschelkalk erfüllt, nimmt es nach Süden immer jüngere Schichten in sich auf und geht ohne Unterbrechung in den Volkmarser Keuper-Liasgraben über, der also nur seinen am tiefsten versenkten Teil darstellt. Die Röt-Wellenkalkstaffel von Scherfede begrenzt somit unser Gebiet im Westen, die bewaldeten Kalkplateaus des Quast, des Eichholzes und Jberges gehören dazu. Erst südlich des Wandebaches bei Volkmarsen hebt sich der Mittlere Buntsandstein in normaler Lagerung unter dem Röt wieder heraus.

Entsprechend der oben geschilderten muldenförmigen Lagerung der Gebirgsglieder folgt auf den Buntsandstein und Röt im Osten des Volkmarser Grabens der Muschelkalk und zwar zunächst der Wellenkalk, der in den bewaldeten Plateaus des Schoren, Hohen Steiger und Wittmar-Waldes bis zu Meereshöhen von über 320 Meter ansteigt, also noch ca. 150 Meter über das Twistetal zwischen Volkmarsen und Welda emporragt.

Während die flachgelagerten Schichtentafeln des Schoren, Hohen Steigers und Wittmar-Waldes nur aus

¹⁾ 1908. STILLE, H. Die tektonischen Verhältnisse des östl. Vorlandes der südl. Egge mit tekt. Übersichtskarte 1:100000. Anhang z. 147. Kartenlieferung, Blatt Peckelsheim etc.

²⁾ 1911. MESTWERDT, A. a. O.

Unteren Wellenkalk bestehen und scheinbar von Störungen nicht betroffen sind, tritt weiter nördlich auch Terebratelkalk, Oberer Wellenkalk und Schaumkalk zu Tage, wie südlich des Witzinger Holzes am Häuberg und Mittelberg bereits erkennbar. Auch setzen hier eine Anzahl Störungen durch, doch musste von deren Verfolgung und einer Trennung der Wellenkalkstufen mit Ausscheidung der Oolith-, Terebratel- und Schaumkalkbänke Abstand genommen werden. Ebenso wenig wurde diese Trennung innerhalb des Grabens sowie auf den westlichen Randhöhen der Scherfeder Staffel durchgeführt, da dies für unsere Übersichtskarte unnötig schien und ja auch zum Teil bereits durch KUCHENBUCH und MESTWERDT geschehen ist; doch soll diese Lücke durch Hinweisungen im Text nach Möglichkeit ausgefüllt werden.

Gehen wir noch weiter nach Norden, so folgt im Normalprofil der hessisch-westfälischen Triasmulde auf den Wellenkalk die Zone des Mittleren und Oberen Muschelkalks und schliesslich des Keupers, wie sehr gut aus der „Geologischen Übersichtskarte der Warburger Störungszone“ von A. KRAISS,¹⁾ die im Norden unmittelbar an das auf unserer Karte dargestellte Gebiet anschliesst, zu ersehen ist. Inmitten dieser jüngeren Schichten verläuft in Nordwest—Südost bis West—Ost-richtung die „Warburger Störungszone“, in der sich noch einmal Röt und Wellenkalk als Sattelkerne herausheben. Die Stadt Warburg liegt z. T. auf einem derartigen Sattel, der in der Zone des Oberen Muschelkalks Röt und Unteren Wellenkalk zu Tage austreichen lässt. Das komplizierte Faltungs- und Bruchsystem der Warburger Störungszone setzt noch weit nach Osten bis in die Gegend von Hofgeismar fort und ist beiderseits von schmalen Keuper-Liasgräben begleitet, die noch später zu besprechen sein werden.

Die Warburger Faltungszone, die im übrigen den Bau der hessisch-westfälischen Triasmulde nicht weiter

¹⁾ KRAISS, A. Der Warburger Sattel, seine Baustörungen und die vulkan. Durchbrüche. Jahrb. d. Kgl. preuss. Landesanst. Bd. 31. Teil II. Heft 2.

stört, sondern meist scharf an den flach gelagerten Tafeln der Randgebiete absetzt, liegt in der Verlängerung von H. STILLE's „Warburger Achse“, die auf Blatt Peckelsheim unter der Kreide des Eggegebirges hervortaucht und also scheinbar, wenn auch mehrfach zersplittert, bis in die Gegend von Grebenstein und Hofgeismar fortsetzt. Der von H. STILLE¹⁾ in die Literatur eingeführte Begriff „Achsen“ bezeichnet bekanntlich die Verbindungslinien aller der Punkte, an denen im Querprofil stets das älteste Schichtenglied zu Tage tritt, also kurz gesagt, die Linien höchster Heraushebung, wobei es gleichgültig ist, ob die relativ ältesten Schichten bloss Sattelkerne oder gleichzeitig rings von Verwerfungen begrenzte Horste darstellen.

Betrachten wir ausgehend von dieser Begriffsbestimmung unsere Karte, so tritt auch hier eine „Achse“ deutlich hervor. Es ist die von A. MESTWERDT²⁾ benannte „Germeter Achse“. Sie beginnt bei Ossendorf nördlich der Diemel und erreicht über den Wellenkalk und Röt des Westerberges den Buntsandstein bei Germete. Dort springt sie nach Nordosten zum Zechstein-Buntsandsteinhorst des Wormeler Berges ab und setzt fort über die Heraushebungen des Röt am Kümmelberge im Papental bei Welda und in der Senke westlich des Wittmarwaldes. Der Buntsandsteinhorst des Raum- und Esseberges, der Trillberg und der Stromberghorst bezeichnen den weiteren Verlauf der Achse nach Süden.

Auch unsere Germeter Achse ist als Kohlensäurelinie zu bezeichnen, wie andere Hebungslinien zwischen Teutoburgerwald und Weser. Die drei Mineralquellen bei Germete sind durch Quer- und Längsspalten, die den Buntsandstein der Achse abschneiden, sowie das tief eingeschnittene Alluvialtal des Kalberbaches in ihrer Lage bestimmt. Die Darlegungen A. MESTWERDT's²⁾ machen eine nähere Besprechung der Germeter Mineralquellen und

¹⁾ 1908. STILLE, H. Die tektonischen Verhältnisse des östl. Vorlandes der südl. Egge. Anhang z. 147. Kartenlieferung.

²⁾ 1911. MESTWERDT, a. a. O.

ihrer Austrittsbedingungen indes überflüssig, und sei auf seine Untersuchungen hier verwiesen. Eine vierte Mineralquelle im Bereich unserer Karte stellt der unmittelbar auf einer Verwerfungsspalte gelegene „Sauerbrunnen“ am Trillberge südöstlich Volkmarsen dar.

Wir lassen nunmehr einen kurzen stratigraphischen Überblick der im Gelände verbreiteten Formationen folgen.

2. Stratigraphie.

Es sind auf der beigegebenen Karte folgende Formationsglieder vertreten: Mittlerer Zechstein, Mittlerer und Oberer Buntsandstein, der Muschelkalk in seiner Gesamtheit, desgleichen der ganze Keuper; ferner der Lias α , β und die tiefsten Schichten von γ . Dazu kommen noch Relikte des Tertiärs in Gestalt von örtlich massenhaft auftretenden Braunkohlenquarziten sowie diluviale und alluviale Bildungen.

Zechstein.

Die von A. MESTWERDT¹⁾ als Zechstein erkannte, kleine, rings von Verwerfungen begrenzte Scholle am Nordfuss des Wormeler Berges ist bereits von ihm selbst nach petrographischen wie stratigraphischen Gesichtspunkten so hinreichend besprochen worden, dass wir nicht weiter darauf einzugehen brauchen.

Buntsandstein.

Unterer Buntsandstein tritt nirgends zu Tage, dagegen ist die mittlere und obere Abteilung reichlich vertreten; die oberste Abteilung des Mittleren Buntsandsteins, die Bausandsteinzone, ist besonders bei Germete entwickelt. Sie wurde früher in grossen Steinbrüchen ausgebeutet, die jetzt meist verlassen sind. KUCHENBUCH²⁾ gibt eine eingehende Beschreibung der Ausbildung des

¹⁾ 1911. MESTWERDT, a. a. O.

²⁾ 1890. KUCHENBUCH, F., a. a. O.

Mittleren Buntsandsteins in der Volkmarser Gegend. MESTWERDT veröffentlicht ein Bohrprofil von Germete. Es sei daher auf die Angaben dieser Autoren verwiesen und hier nur bemerkt, dass die unteren Partien des Mittleren Buntsandsteins vorwiegend aus grobkörnigen, die oberen vorherrschend aus feinkörnigen Sandsteinen mit häufigen Manganflecken und Glimmerlagen bestehen. In den feinkörnigen Sandsteinen beobachtete KUCHENBUCH ein Konglomerat aus gelben Mergel-Brocken, bunten Letten etc. Die Bausandsteinzone ist vorwiegend aus weissen und grauen, gelegentlich auch rötlichen Sandsteinen zusammengesetzt. Bemerkenswert ist das Auftreten zahlreicher kohligter Pflanzenreste im Buntsandstein des Raumberges bei Volkmarsen. Auch Malachitanflüge sind dort häufig.

Der Röt besteht in der Germeter Gegend und westlich Wethen aus vorwiegend roten, zähen Letten. Bei Volkmarsen treten in ihm Bänke von graugrünen glimmerreichen Quarziten auf, die bis zu 30 cm Stärke erreichen. Sein ursprünglicher Gypsgehalt scheint vollkommen ausgelaugt zu sein, daraus erklärt sich seine geringe Mächtigkeit, die nach der Berechnung KUCHENBUCH's in der Gegend von Volkmarsen kaum 40 m übersteigt. Erst westlich des Quast treten zahlreiche Einlagerungen von Gyps im Röt auf, die dort in Gruben aufgeschlossen sind. Wie anderwärts finden sich auch in unserem Gebiet an der Grenze zum Wellenkalk die charakteristischen dünn-schichtigen Dolomite von intensiv gelber Farbe, die in ganz gleicher Ausbildung wiederholt auch im Wellenkalk auftreten.

Muschelkalk.

Der Muschelkalk ist in vollständiger Entwicklung seiner drei Abteilungen reichlich auf unserem Kartenblatt vertreten. Je nach dem Grade der Aufrichtung seiner Schichten und der Beschaffenheit der ihn zusammensetzenden Gesteine bildet er ganz verschiedenartige Geländeformen. Die flach gelagerten Schichten des Wellenkalkes im Osten und Westen bilden ausgedehnte, von

tiefen Tälern durchschnittene, bewaldete Plateaus, die über dem Twistetal und den von Röt erfüllten Senken bei Volkmarsen und am Quast steil ansteigen. In schärfstem Gegensatze hierzu bilden die steilgestellten Schichten des Wellenkalks und des Trochitenkalks innerhalb des Grabens oder seiner Randbrüche breite Kuppen oder langgestreckte schmale Rücken und Grate. Die Kuppenform zeigen der Alsberg und der Petersberg bei Volkmarsen, deren Wellenkalkschichten zum Teil muldenartig zusammengeschoben sind, während die Wellenkalk- und Trochitenkalkbänder der Kugelsburg, des Weldaer Berges, der Hohen Hegge und andere sich als weithin sichtbare scharfe Grate im Gelände erheben. Die weichen Mergel und Dolomite des Mittleren Muschelkalkes erfüllen die tiefen Senken zwischen den steil ansteigenden Kämmen von Wellenkalk und Trochitenkalk, was besonders an der Kugelsburg und den nördlich davon gelegenen Bergen sowie bei Germete mit modellartiger Schärfe hervortritt. Bei flacherer Lagerung muss der Mittlere Muschelkalk naturgemäss als Terrasse zwischen Oberem Wellenkalk und Trochitenkalk erscheinen, was in unserem Gebiete kaum, wohl aber gleich nördlich der Diemel am Heimberg bei Ossendorf zu beobachten ist. Die gleichfalls leicht erodierbaren Nodosenschichten bilden im Gelände zumeist einen sanfteren Anstieg vor dem Steilhange des Trochitenkalkes.

a) Wellenkalk.

Der Wellenkalk unseres Gebietes ist nicht wesentlich von dem benachbarter Gegenden verschieden; es sei daher auf die Arbeit von KRAISS¹⁾ und die Erläuterung zu Blatt Peckelsheim hingewiesen. Genauere Angaben über die Entwicklung des Wellenkalkes in der Volkmarsen Gegend finden sich bei KUCHENBUCH. Überall ist die übliche Trennung in eine untere schaumkalkfreie und eine

¹⁾ 1910. KRAISS, A. Der Warburger Sattel, seine Baustörungen und d. vulkan. Durchbrüche. Jahrb. d. Kgl. preuss. Landesanst. Bd. 31. Teil II, Heft 2.

obere schaumkalkführende Abteilung leicht durchzuführen. Die Zone der Oolithbänke in der Mitte des Unteren Wellenkalkes ist durch die in ihr auftretenden harten Kalkbänke und gelben Zwischenschichten im Ausstrich meist leicht kenntlich und wird auch gelegentlich in kleinen Steinbrüchen gewonnen. Gute Aufschlüsse, die die Aufnahme eines vollständigen Profils dieser Zone gestattet hätten, wurden indes nicht angetroffen; doch dürften auch hier wie weiter nördlich obere und untere Oolithbänke auftreten, die durch ein mehrere Meter mächtiges Zwischenmittel von Wellenkalk und charakteristischen gelben Kalken getrennt werden.

Im Gelände nicht zu übersehen ist auch die Zone der Terebratulabänke, die den oberen Wellenkalk einleitet. Sie tritt bei geneigter Schichtenstellung stets mit grösster Schärfe hervor und bildet oft förmliche Wälle, die für die Bestimmung des Niveaus bei der Kartierung und für die Festlegung des Verlaufes von Störungen in Wellenkalkgebieten von grösster Bedeutung sind. Zahlreiche jetzt verlassene Steinbrüche kennzeichnen fernerhin dieses Niveau, das in unserer Gegend weniger durch die eigentlichen „schaumigen“ Bänke als durch seine harten Knorpel- oder Wulstkalke auffällt, die oft durchlöchert sind und wie zerfressen erscheinen. Ob sich auch in unserem Gebiete, wie auf Blatt Peckelsheim und im Bereich der Warburger Störungszone, eine Trennung in Oberbank, Unterbank und Zwischenmittel vornehmen lässt, war nicht mit Sicherheit festzustellen, doch ist es höchst wahrscheinlich, dass sowohl hierin, wie in der durchschnittlichen Mächtigkeit keine wesentliche Verschiedenheit gegenüber den Nachbargebieten besteht.

Über die Schaumkalkzone, die den Oberen Wellenkalk abschliesst, ist wenig zu sagen. Wahrscheinlich lassen sich, wie auf Blatt Peckelsheim und in anderen Gegenden von Mittel- und Nordwestdeutschland, drei Schaumkalkbänke oder -Bankzonen unterscheiden, die durch Zwischenmittel getrennt werden. Die Grenzschichten zwischen Unterem und Mittlerem Muschelkalk, die Orbicularis-Schichten, sind als plattige, mürbe

Mergelkalke mit zahlreichen gut erhaltenen Steinkernen und Abdrücken von *Myophoria orbicularis* und anderen kleinen Zweischalern mehrfach beobachtet worden, so am Westerberg bei Germete, an der Ostseite des Alsbeges, am Waldrand südöstlich des Königsberges und an dem durch das Witzinger Holz führenden Fahrweg.

Mit vollständiger Entwicklung aller seiner Glieder zeigt sich der Wellenkalk am Ostrand des Grabens nur auf der Strecke Volkmarsen—Welda. Weiter nördlich erscheint seine Mächtigkeit z. T. durch Verwerfungen stark verringert. Am Westrand fehlt Oberer Wellenkalk bis Welda fast ganz, erst jenseits dieses Dorfes tritt er deutlich hervor. Die zahlreichsten und besten Aufschlüsse finden sich im Fürstlichen Forst Rhoden. Über die Fossilführung des Wellenkalks ist wenig neues zu sagen. Oberhalb der westlichen Randspalte an der Pyrmonterstrasse zeigten sich nahe dem Ausstrich der Oolithbänke mit aussergewöhnlich grossen Exemplaren von *Rhizocorallium commune* dicht bedeckte Platten. Auch *Beneckeia Buchi* SEEB. fand sich dort. Bisweilen zeigten sich Fischzähne und Knochenreste; in den Oolithbänken, aber auch in anderen Niveaus, Wurmröhren, *Myophoria elegans* usw.

b) Mittlerer Muschelkalk.

Gute Aufschlüsse dieses Schichtengliedes fehlen in unserem Gebiete vollkommen. Soweit erkennbar, bietet seine Entwicklung nichts Abweichendes von der der Nachbargebieten. Seine Mächtigkeit ist durch Auslaugung der Gypse, die vermutlich auch hier wie in der Warburger Gegend zum Absatz gelangt sind, stark verringert. Sie beträgt nach KUCHENBUCH bei Volkmarsen nur 25 m. Die Erkennung im Gelände bietet keine Schwierigkeiten, auch dort, wo es an Aufschlüssen fehlt, da der Mittlere Muschelkalk, wie schon erwähnt, Depressionen zwischen Wellenkalk und Trochitenkalk bildet. Sicher leitend sind seine Zellenkalke oder -Dolomite, die — wie am Witzinger Holz — oft zahlreiche schwarze Hornsteinknollen führen. Allerdings treten auch in der Lettenkohle

dolomitische Zellenkalke auf, die aber keine Hornsteine führen und auch sonst ein anderes Aussehen haben als die des Mittleren Muschelkalkes.

c) Oberer Muschelkalk.

Das untere Glied des Oberen Muschelkalkes, der Trochitenkalk, erreicht eine durchschnittliche Mächtigkeit von 10 bis 15 m. Er besteht zum grössten Teil aus dicken Bänken eines harten, splittrigen, gelblichen oder grauen, bald dichten, bald kristallinischen Kalkes, der oft sehr reich an Trochiten ist, aber auch *Lima striata*, Seeigelstachel etc. enthält. *Terebratula vulgaris* bedeckt gelegentlich ganze Schichtflächen. Besonders reich an diesen genannten Fossilien ist ein verlassener Steinbruch am Kollenberge nördlich Volkmarsen. Dort fanden sich auch Kelchreste von *Encrinus liliiformis* und Asseln von *Cidaris transversa* MEY. in guter Erhaltung. Am Hüenberg bei Volkmarsen treten noch in seinem oberen Teile sehr trochitenreiche Bänke auf, die von gelblich-grauer Farbe und sehr weich sind, sodass einzelne Bänkchen direkt zu Kalksand zerfallen. Unter diesen Trochitenschichten folgt eine Bank harten, grauen, groboolithischen Kalks von 50 cm oder grösserer Mächtigkeit, die wenig oder keine Versteinerungen zu enthalten scheint. Sie ist in fast allen Steinbrüchen im Trochitenkalk zwischen Volkmarsen und Welda aufgeschlossen und auch noch am linken Diemelufer nordöstlich Germete zu beobachten, gleichfalls im Liegenden trochitenreicher Bänke, die nach oben in Nodosen-Schichten übergehen. Diese harte, groboolithische Bank dürfte eine gleichfalls oolithische, versteinungsreiche Schicht vertreten, die zuerst von FERD. ROEMER¹⁾ mit ihren charakteristischen Fossilien aus der Gegend von Willebadessen beschrieben wurde und seitdem vielfach in West- und Süddeutschland aufgefunden wurde. Es ist die „Myophorien- oder Astartenbank“ von

¹⁾ 1851. ROEMER, F. Über einige neue Versteinerungen aus dem Muschelkalk von Willebadessen. Paläontogr. 1, p. 311.

BLANCKENHORN¹⁾, so benannt nach ihrem Reichtum an *Myophoria ovata* und *Astarte*. Vorwiegend auf Grund dieser Leitschicht vermochte BLANCKENHORN den Oberen Muschelkalk der Zülpicher Trias in zwei Etagen zu gliedern, weil dort stellenweise andere fossilführende Horizonte, sogar die Ceratiten, fehlen. BLANCKENHORN²⁾ wies dann die weite Verbreitung dieser oolithischen Bank nicht nur bei Commern, Zülpich, Trier, sondern auch in Westfalen, Thüringen und im Schwarzwald nach. Er fand sie auch innerhalb unseres Kartenblattes bei Germete auf und beschreibt sie als „lockere, dünnschichtige, groboolithische, rauhe, dolomitische Kalke von 2 m Mächtigkeit und bald mürbem, bald festerem Bindemittel“. Es gelang Verfasser gleichfalls, diese „Myophorienbank“ im Steinbruch westlich Germete aufzufinden. Sie enthält *Myophoria ovata* und *Mytilus eduliformis* in Menge. Dieselbe oolithische Entwicklung des Trochitenkalkes beschreibt A. KRAISS³⁾ aus der Warburg—Hofgeismarer Gegend. Das Gestein erinnert hier nach Auflösung und Wegführung der Oolithkörner durch Verwitterung an einen feinporigen Schwamm und wird oft so weich, dass sich die dicken Schalen der *Myophoria ovata* und *Astarte triasina* zu hunderten mit dem Messer herausarbeiten lassen.

Es sei noch erwähnt, dass der Trochitenkalk in der Nähe von Verwerfungen bisweilen dolomitisiert erscheint, wie dies auch STILLE⁴⁾ vom südlichen Eggevorland beschreibt. Diese Umwandlung ist besonders gut am Hoppenberge bei Welda zu sehen. Es lassen sich auch hier Übergänge feststellen, indem das Gestein zuerst eigelb erscheint, wobei die Trochiten noch erhalten sind und schliesslich graugelb und zuckerkörnig wird wie Dolomit.

¹⁾ 1885. BLANCKENHORN, M. Die Trias am Nordrand der Eifel. Abhandl. z. geolog. Spez.-Karte v. Preuss. usw. Bd. 6. Heft 2, p. 42—48, 128—30.

²⁾ 1887. BLANCKENHORN, M. Über die Verbreitung einer oolithischen Bank des Trochitenkalks. Verhandl. des naturhist. Vereins der Rheinlande und Westfalens. Band 44.

³⁾ 1910. KRAISS, a. a. O.

⁴⁾ 1908. STILLE, H. Blatt Peckelsheim der geolog. Karte von Preussen u. d. benachbarten Bundesstaaten.

In diesem Zustand sind die Trochiten und sonstigen organischen Reste ausgelaugt, und das Gestein enthält daher zahlreiche Hohlräume.

An Aufschlüssen im Trochitenkalk ist kein Mangel, da seine harten, leicht zu gewinnenden Bänke ein gutes Bau- und Beschotterungsmaterial liefern. Durch besonderen Fossilreichtum zeichnet sich, wie schon erwähnt, der Steinbruch am Kollenberge nördlich Volkmarsen aus. Bei vorwiegend massiger, dickbankiger Struktur scheinen die Fossilien stark zurückzutreten.

Der Trochitenkalk tritt infolge seiner steilen Schichtenstellung zumeist in Form langgestreckter Bänder auf; nur am Witzinger Holz gewinnt er infolge flacherer Lagerung eine grössere Verbreitung an der Oberfläche.

Die Nodosenschichten bestehen aus Mergeln, plattigen Kalken und dunklen Schieferletten, die denen des Keupers gleichen. Aufschlüsse sind innerhalb des kartierten Gebietes kaum vorhanden. Nach KUCHENBUCH beträgt die Mächtigkeit bei Volkmarsen 40 m, STILLE gibt sie von Blatt Peckelsheim auf etwa 60 m an. Am linken Diemelufer zwischen Warburg und Germete ist vielfach die Grenze gegen den Trochitenkalk in Steinbrüchen zu beobachten, ohne dass es indes möglich ist, diese genau anzugeben. In allen Aufschlüssen sind stark zerklüftete Concretionen von flach gerundeter Form und verschiedener Festigkeit sehr häufig, die beim Zerfall in mitunter fast ebene Platten den Anschein von Trocknungsrisen erwecken. Die plattigen Kalke sind oft dicht bedeckt mit *Ceratites nodosus*, Steinkernen von *Myophoria vulgaris* v. SCHLOTH., *Gervillia socialis* mit Schale, Pectenarten etc. Die Warburger Gegend zeigt örtlich einen sehr grossen Reichtum an Ceratiten. Neben *Ceratites nodosus* findet sich häufig der an anderen Stellen seltene *Ceratites spinosus*, desgleichen auch *Ceratites Münsteri* und *Ceratites enodis*. Dagegen wurde *Ceratites semipartitus* nicht nachgewiesen. Bei Warburg und östlich Wethen kann man mitunter förmliche Ceratitenbreccien beobachten. Die grösste Verbreitung an der Oberfläche gewinnen die Nodosenschichten bei Wethen und ausserhalb des Grabens bei Wormeln.

Keuper.

Der Keuper ist, wie die Karte zeigt, sehr verbreitet; freilich tritt er nur selten deutlich zu Tage. Der Untere Keuper dürfte vollständig vertreten sein, während der Mittlere durch Verwerfungen in seiner Mächtigkeit verringert erscheint, was beim Rhät noch mehr der Fall ist. Die Trennung der Lettenkohle vom Gypskeuper bietet oft Schwierigkeiten, da Aufschlüsse und Fossilien zumeist fehlen und vor allem, weil in beiden Abteilungen rote Letten auftreten. MESTWERDT hat wohl aus diesen Gründen auf seiner Karte der Umgebung von Germete eine Trennung des Unteren und Mittleren Keupers nicht vorgenommen und mahnt gleich STILLE¹⁾ zu grosser Vorsicht in der Altersdeutung roter Keuperletten in tektonisch gestörten Gebieten, da schon in tiefen Lagen des Kohlenkeupers die Gesteine rote Farbe besitzen können.

a) Unterer Keuper.

(Kohlenkeuper, Lettenkohlengruppe.)

Aufschlüsse in dieser Schichtenfolge sind, wie gesagt, äusserst spärlich und es ist daher auch kaum möglich, festzustellen, ob die von STILLE und MESTWERDT aufgestellte Gliederung des Kohlenkeupers im östlichen Westfalen auch für unser Gebiet zutrifft. Da jedoch diese Gliederung für die Warburger Gegend als zutreffend erkannt wurde, so ist bei der geringen räumlichen Entfernung nicht anzunehmen, dass auf unserem Blatt eine wesentliche Änderung in der Ausbildung der betreffenden Sedimente eingetreten ist, und mag daher die STILLE'sche Einteilung des Kohlenkeupers im östlichen Westfalen hier Platz finden. Diese ist vom Liegenden zum Hangenden:

B. Oberer Kohlenkeuper:

III. Zone der Oberen Letten mit Dolomiten.

¹⁾ 1906. STILLE und MESTWERDT. Die Gliederung des Kohlenkeupers i. östl. Westf. Jahrb. d. Kgl. preuss. Landesanst. Bd. 27, Heft 2.

A. Unterer Kohlenkeuper:

II. Zone des Hauptlettenkohlendolomiten.

I. Zone der Unteren Letten mit Dolomiten.

Der Zone der Unteren Letten mit Dolomiten dürfte ein kleiner Aufschluss angehören, der sich an einer Wegböschung nördlich der Wittmarskapelle befindet und dunkle Letten mit eingelagerten dünnen Sandsteinbänken zeigt. Oberhalb der Chaussee, nahe bei Welda, fanden sich Lesesteine eines rötlichen, mergeligen Sandsteins, der möglicherweise der von STILLE¹⁾ in seinen Profilen der Lettenkohle bei Warburg mit 11. bezeichneten, dort ein bis zwei Meter mächtigen Bank angehört. Auch die im Profil von der Hohen Wanne bei Warburg mit 8. bezeichnete V. dolomitische Bank könnte auf unserem Blatt vertreten sein. Es wurden nämlich am Hoppenberge bei Welda und südlich dieses Ortes entlang der Randspalte des Grabens wiederholt Blöcke eines graugelblichen, festen, stark zerrütteten und durch Kalkspat ausgeheilten dolomitischen Zellenkalkes angetroffen, der auf jeden Fall wohl der Lettenkohle angehört. Es kann natürlich nur als Vermutung ausgesprochen werden, dass dieser Zellenkalk dem von Warburg im Niveau entspricht, Beweise lassen sich in dem an Aufschlüssen armen und überdies stark gestörten Gebiete nicht erbringen. Dass es in der Lettenkohle des Volkmarsers Grabens an dolomitischen Einlagerungen nicht fehlt, beweisen die zahlreichen Lesestücke auf den Äckern rechts der Twiste, die neben andersfarbigen auch dunkelbraune, kalkige Dolomite mit undeutlichen Fossilien zeigen.

Der Hauptlettenkohlendolomit hebt sich südlich Welda mit steilem Anstieg über der Twiste auf kurze Erstreckung heraus. Er scheint hier vorwiegend aus wenig mächtigen Bänken eines feinkörnigen, schwachrötlichen Sandsteins zu bestehen. Diese Färbung kann nicht weiter auffallen; denn auch auf Blatt Peckelsheim

¹⁾ 1908. STILLE, H. Blatt Peckelsheim der geol. Karte v. Preuss. u. d. benachb. Bundesstaaten.

stellt sich bisweilen neben der gewöhnlichen grauen bis grünlichen eine rötliche bis dunkelrote Farbe des Hauptlettenkohlendolomits ein.

Auch die Zone der oberen, vorwiegend roten Letten mit Dolomiten scheint vertreten zu sein, falls man das gelegentliche Auftreten roter und dunkler Letten, die anscheinend nicht dem Gyskeuper angehören, als Hinweis hierauf deuten darf. Diese Zone der oberen Letten mit Dolomiten wird von STILLE auch als Grenzdolomitregion bezeichnet; die Ausscheidung eines besonderen „Grenzdolomites“ als höchste Stufe des Kohlenkeupers hält STILLE im östlichen Westfalen für unzweckmässig, weil die dolomitischen Einlagerungen in dieser Zone ziemlich gleichmässig verteilt sind. Demnach dürfte auch für unsere Gegend der Grenzdolomit in dem Sinne, wie dieser Name in anderen Gegenden Deutschlands gebraucht wird, in Wegfall kommen. Es wurden weder kohlige Zwischenlagen in unserem Gebiet beobachtet noch das Bonebed, mit dem STILLE in seinen Warburger Profilen den Keuper beginnen lässt. Dagegen befindet sich im Marburger Museum ein typisches Stück Bonebed mit Knochenresten, Fischschuppen etc., das vom Westabfall des Mittelberges bei Welda stammen soll.

Ferner besitzt das Marburger Museum einen dunkelroten, feinkörnigen, plattigen Sandstein mit *Myophoria transversa* BORN. und *Lucina Romani* v. ALB., der die Bezeichnung „Volkmarsen“ trägt. Weder für diesen noch für einen grauen, plattigen Sandstein mit schlecht erhaltenen Pflanzenresten, der sich an Feldwegen zwischen Welda und der Wittmarskapelle fand, war das Niveau zu bestimmen. Beide dürften der unteren Lettenkohle angehören.

Die grösste Oberflächenverbreitung erreicht die Lettenkohle bei Wethen, wo sie sich nördlich unmittelbar an den auf Blatt Peckelsheim sich vorfindenden Kohlenkeuper anschliesst, und daher mit diesem in seiner Ausbildung übereinstimmen dürfte. Es sind folgende Fossilien aus dieser Abteilung des Keupers bekannt geworden:

Myophoria vulgaris SCHLOTH.

Myophoria transversa BORN.

Myacites letticus QUENST.

Lucina Romani v. ALB.

b) Mittlerer Keuper.

Der Mittlere oder Hauptkeuper ist gleichfalls sehr verbreitet. Es treten sowohl seine untere Abteilung, der Gypskeuper, wie die obere, der Steinmergelkeuper, auf. Gleich nördlich des Bahnhofs Welda sind bunte Mergel mit Gypsresiduen in einer Grube aufgeschlossen; am Ziegenkopf südwestlich Wethen treten hierzu noch Steinmergelbänkchen. Bei der Anlage eines neuen Stollens auf Eisenstein am Iberge südlich Welda wurden die Steinmergel der oberen Abteilung durchfahren, die von sehr verschiedener Härte und oft lebhaft bunt gefärbt, zumeist rasch an der Luft zerfielen und eine Mächtigkeit von mehreren Metern zeigten. Aus den Angaben KUCHENBUCH's scheint hervorzugehen, dass der Gypskeuper unseres Gebietes etwas mannigfaltiger zusammengesetzt ist, als man nach den jetzigen Aufschlüssen und den Ergebnissen der Aufnahme des Blattes Peckelsheim erwarten sollte. KUCHENBUCH fand am Ostabhänge des Gerichtes bei Volkmarsen im Liegenden der Steinmergel sandig-kalkige, gelbbraune Dolomite ohne Versteinerungen und am westlichen Abfall des Mittelberges unter bunten Mergeln hellgraue, feinkörnige, glimmerreiche, rot und violett geflammte Sandsteine. Leider war es nicht möglich, diese Angaben nachzuprüfen. Es muss daher unentschieden bleiben, ob diese Gesteine wirklich dem Mittleren Keuper angehören, und ob in den Sandsteinen etwa eine Vertretung des Schilfsandsteins vorliegt.

An der Pyrmonter Strasse fanden sich Steinmergel mit zahllosen Exemplaren einer kleinen *Anoplophora* — oder *Pseudocorbula* — artigen Muschel, die nach einer liebenswürdigen Mitteilung des Herrn Privatdozenten DR. LANG, Tübingen der „Ochsenbachschicht“ (TORNQUIST'S¹⁾) oder der

¹⁾ 1892. TORNQUIST, A. Der Gypskeuper in der Umgebung von Göttingen, Dissert. Göttingen.

„Zone der grauen Mergel“ von NAUMANN¹⁾ entsprechen dürften. Es wäre damit vielleicht gelungen, auch für die Warburger Gegend diese weitverbreitete Zone nachzuweisen. Sicher ist, dass hier eine fossilführende Bank des Mittleren Keupers vorliegt. Ob diese aber wirklich den genannten Horizonten des Steinmergelkeupers entspricht, ist ohne die Möglichkeit der Aufnahme eines Profils natürlich sehr schwer zu entscheiden. Das gleiche Gestein fand sich auch bei Berge unweit Homberg a. d. Efze. Am Mittelberg bei Welda zeigten sich auch grüne Sandsteinbänkchen mit schönen Steinsalzpsedomorphosen, die vermutlich dem Hauptkeuper angehören.

c) Oberer Keuper.

Der obere Keuper oder das Rhät hat nur eine sehr geringe Verbreitung und ist oberflächlich kaum nachzuweisen. Der schon genannte Stollen am Jberge südlich Welda durchfuhr im Hangenden der Steinmergel des Gypskeupers schwarze Schiefertone von ziemlicher Mächtigkeit mit meist verkiesten Fossilien. *Avicula contorta* fand sich in grosser Menge darin, oft ganze Schichtflächen bedeckend. Eingelagerte dünne, glimmerführende Sandsteinbänkchen zeigten *Taeniodon Ewaldi*, *T. praecursor* und andere kleine Zweischaler. Über diesen dunklen Schiefertönen mit unbedeutenden Sandsteinbänkchen folgten anscheinend ohne trennende Verwerfung Pylonotenschichten des untersten Lias. Demnach wäre in der Volkmarser Gegend der obere Teil des Rhät ganz überwiegend aus schwarzen, blättrigen Schiefertönen zusammengesetzt, die nach STILLE'S Beobachtungen auf Blatt Peckelsheim erst 30—40 m unter dem Lias beginnen und mit kieseligen Sandsteinen wechselagern, während im Liegenden der Pylonotenschichten dort zunächst sandig-glimmerige, graugelbe Mergel usw. in ca. 35 m Mächtigkeit folgen. Hieraus scheint eine Abnahme des sandigen Materials im oberen Rhät nach

¹⁾ 1907. NAUMANN, E. Beitrag zur Gliederung des Mittl. Keupers im nördl. Thüringen. Jahrb. der Kgl. preuss. Landesanst. p. 549 ff.

Süden deutlich hervorzugehen, entsprechend dem gleichartigen Verhalten des Rhät und untersten Lias von Osten nach Westen im Gebiet zwischen Harz und Egge.¹⁾

KUCHENBUCH konnte am Gericht bei Volkmarsen über Steinmergeln auch die unterste Zone des Oberen Keupers feststellen, vertreten durch helle Quarzite mit weissem Glimmer und feinkörnige, glimmerreiche Sandsteine mit undeutlichen Pflanzenresten und Kohleteilchen. Erst darüber folgten dunkle Schiefertone und endlich Liasgesteine. Da diese unterste Rhätzone am Jberg nicht zu erkennen war, so dürfte dort zwischen Mittlerem- und Rhätkeuper eine Verwerfung anzunehmen sein, während die Grenze gegen den Lias ungestört ist. Dass auch an der Pyrmonter Strasse Rhät zu Tage tritt, beweisen spärlich auf den Äckern verstreute, dünne Quarzitplatten mit bezeichnenden Fossilien. Genaueres liess sich über die Verbreitung dieses Vorkommens nicht feststellen. Ein Bonebed wurde wie am Eggegebirge nicht beobachtet. Es sind mit den genannten folgende Fossilien bekannt geworden:

Avicula contorta PORTL.

Taeniodon Ewaldi BORN.

Taeniodon praecursor SCHLOENB.

Leda Deffneri OPP. U. SUESS.

Cardium cloacinum QU.

Modiola minuta QU.

Gervillia praecursor QU.

Lingula Zenckeri V. ALB.

Fischschuppen.

Unbestimmbare kleine Bivalven.

Lias.

Die Verbreitung des Lias ist schon auf Blatt Warburg der DECHEN'schen Karte im ganzen richtig angegeben. Das Liasvorkommen auf dem Scheid südlich Volkmarsen und der lange schmale Streifen, den diese Formation am

¹⁾ 1910. MESTWERDT, A. Über Faciesverhältnisse im Rhät und untersten Lias in Nordwestdeutschland. Jahrbuch der Kgl. preuss. Landesanst. p. 420 ff.

linken Twisteufer bis Welda einnimmt, war Gegenstand der Untersuchung von F. KUCHENBUCH. Nordwestlich Welda nimmt die Breite des Liasbandes schnell zu, und an der Pyrmonter Strasse nimmt es fast die ganze Breite der tektonisch vorgebildeten Senke zwischen den Muschelkalkrandhöhen ein. Nördlich der Pyrmonter Strasse tritt durch Einschaltung von Gypskeuper eine Spaltung des bisher einheitlichen Liaszuges ein, und an der Kibitzmühle südwestlich Wethen hebt sich zuletzt harter Arietenkalk hügelartig heraus. Der nun folgende nördliche Teil des Rimbecker Senkungsfeldes ist ganz vorwiegend von Oberem Muschelkalk erfüllt und weist keinen Lias mehr auf. Erst im Jurakeupersenkungsfeld der südlichen Egge treffen wir bei Bonenburg wieder auf Lias, der dann im Vorland der Egge eine grosse Verbreitung gewinnt und bis zum Posidonienschiefer entwickelt ist. Obwohl die Unterbrechung des Liaszuges bis Bonenburg nur etwa 8 km beträgt, und scheinbar sehr weitgehende facielle Übereinstimmung herrscht, so ist doch der Jura am Eggegebirge tektonisch vom Lias des Volkmarser Grabens streng geschieden, da das Rimbecker Senkungsfeld und das Senkungsfeld der südlichen Egge selbstständige tektonische Bildungen darstellen, die durch H. STILLE's¹⁾ Warburger Achse getrennt werden.

Von allgemeinen Kennzeichen des hier zu besprechenden Lias ist die stark gestörte Lagerung hervorzuheben, eine Folge zahlreicher Längs- und Querbrüche, ferner die völlige Abwesenheit aller echten Sandsteine, die verhältnismässige Fossilarmut, und das Auftreten minetteähnlicher Eisensteine in verschiedenen Niveaus.

a) U n t e r e r L i a s.

Der untere Lias wird in die Stufen α und β nach der QUENSTEDT'schen Gliederung eingeteilt. Der Lias α zerfällt

¹⁾ 1908. STILLE, H. Die tektonischen Verhältnisse des östlichen Vorlandes der südlichen Egge. Anhang z. 147 Kartenlieferung, Blatt Peckelsheim etc.

vom Liegenden aufwärts in:

1. Schichten mit *Psiloceras planorbis* Sow. (Pylonotenschichten).
2. Schichten mit *Schlotheimia angulata* v. SCHLOTH. (Angulatenschichten).
3. Schichten mit *Arietites Bucklandi* Sow. (Arietenschichten).
4. Schichten mit *Arietites geometricus* OPP. (Geometricusschichten).

Die drei ersten dieser Abteilungen oder Zonen wurden mit Sicherheit nachgewiesen, während dies für die Geometricusschichten nicht sicher gelang.

Die Schichten mit *Psiloceras planorbis* waren v. DECHEN¹⁾, BRAUNS²⁾ und KUCHENBUCH nur aus der Wethen-Germeter Gegend bekannt. Verfasser konnte sie anstehend am Fusse des Ralekesberges nördlich Volkmarzen nachweisen, wo sie *Psiloceras* cf. *Johnstoni* Sow. enthalten.

Der Stollen am Iberg südlich Welda durchfuhr die Pylonotenschichten, deren Mächtigkeit nur schätzungsweise auf 10—15 m angegeben werden kann. Dunkle, bituminöse Schiefertone, tonige Kalkbänke und feste, sandige Mergel vertreten bei Welda diese tiefsten Lias-schichten. Es muss dahingestellt bleiben, ob die von TH. BRANDES³⁾ für diese Zone in Norddeutschland aufgestellte neue Einteilung in 3 Unterzonen auch für unser Gebiet Gültigkeit besitzt, da die spärlichen und schlecht erhaltenen Ammoniten kaum ein sicheres Urteil hierüber zulassen. BRANDES gliedert die Schichten des *Psiloceras planorbis* in folgender Weise:

¹⁾ 1884. v. DECHEN, H. Erläuterungen z. geologischen Karte der Rheinprovinz und der Prov. Westfalen Teil II.

²⁾ 1871. BRAUNS, D. Der untere Jura im nordwestl. Deutschland. Braunschweig.

³⁾ 1911. BRANDES, TH. Die faciiellen Verhältnisse des Lias zwischen Harz und Eggegebirge. Diss. Göttingen.

- a) Subzone des *Psiloceras planorbis* SOW.
- b) Subzone des *Psiloceras Johnstoni* SOW.
- c) Subzone des *Psiloceras anisophyllum* WAEHN. bezw. des *Arietites laqueolus* SCHLOENBACH.

Die beiden tieferen Unterzonen dürften jedenfalls auch für unseren Lias anzunehmen sein, da sich Formen aus der Verwandtschaft des *Psiloceras Johnstoni* zweifellos erst nach dem Verschwinden von *Psiloceras planorbis* einstellen. Ausser den genannten Ammoniten fanden sich noch:

Inoceramus pinnaeformis DKR.

Fischschuppen.

Muschelbrut.

Die Schichten mit *Schlotheimia angulata* dürften in der ganzen Erstreckung des Liaszuges zu Tage ausgehen, obwohl sie anstehend nur selten nachzuweisen und noch schwerer gegen ihr Hangendes und Liegendes abzugrenzen sind. Der Weldaer Stollen durchfuhr diese Schichten in nicht unbeträchtlicher Mächtigkeit und zeigte ihren hangenden Teil steil aufgerichtet, durch Verwerfung von den Arietenschichten getrennt. Daraus folgt, dass auch hier keine genauen Angaben über die Mächtigkeit gemacht werden können, zumal auch auf Grund des petrographischen Charakters und des Fossilinhalts eine scharfe Trennung von den Psilonotenschichten nicht möglich war. Keinesfalls aber ist die Mächtigkeit dieser Zone geringer anzunehmen als bei Borlinghausen, wo TH. BRANDES¹⁾ 20—22 m feststellte. Petrographisch handelt es sich um dunkle Schiefertone und graue bis schwarzblaue Kalke von oft bedeutendem Sandgehalt, der sich bei der Verwitterung bemerklich macht. Die Schiefertone setzen vorzugsweise den unteren Teil dieser Schichtenfolge zusammen und ähneln sehr denen des Rhät. Auch der Schwefelkiesgehalt ist der gleiche wie bei diesen, daher die Gehäuse von *Schlotheimia angulata* nicht selten verkiest sind. Meist sind jedoch nur sehr scharfe Abdrücke

¹⁾ 1911. BRANDES. a. a. O.

dieses Leitammoniten erhalten, die sich bisweilen in grosser Menge auf den Schichtflächen finden. Da der Fossilinhalt dieser Schiefertone trotz des häufigen Auftretens von *Schlotheimia angulata* im ganzen äusserst dürftig ist, und auch die Ammonitengehäuse meist klein bleiben, so ist der Schluss gerechtfertigt, dass die Lebensbedingungen zur Zeit des Absatzes dieser Tone recht ungünstig gewesen sein müssen, zumal auch die Ammonitenschalen durch Strömungen aus einer anderen Gegend herbeigeführt sein könnten. In grosser Menge sind den Schiefertönen Septarien eingelagert, die mit feinkörnig-kristallinem Kalkspat erfüllt, oft einen Durchmesser von 12 oder mehr cm erreichen. Auch in diesen finden sich nicht selten Steinkerne von *Schlotheimia angulata*.

KUCHENBUCH wies die Angulatenschichten anstehend auf der Strothe nördlich vom Ralekesberg nach, vertreten durch plattige, sandige Kalke mit vereinzelt Glimmerschüppchen in Wechsellagerung mit grauem Mergel und Kalk. Die gleichen Gesteine, sandige, plattige Kalke und grauen dichten Kalk mit *Schlotheimia angulata* fand Verfasser am Ralekesberg oberhalb des Twistestollens. Die Kalkplatten enthalten neben *Schlotheimia angulata* sehr häufig *Lima gigantea* und stellen offenbar das höchste Niveau der Angulatenschichten dar. Bisweilen stellen sich auch förmliche Austernbänke ein, gebildet von der kleinen *Gryphaea suilla* GOLDF. Vermutlich sind diese ebenfalls noch den Angulatenschichten beizuzählen, da uns ein Stück vorliegt, das ausser den genannten Austern auch dicht gehäufte Abdrücke von *Schlotheimia angulata* zeigt. Gleiche Gesteine mit *Schlotheimia angulata* fanden sich auch am Nordende des Ralekesberges, doch war auch hier das Anstehende nicht nachzuweisen.

Die blättrigen, dunklen Schiefertone der unteren Angulatenschichten treten wiederholt zu Tage, besonders an der Pyrmonter Strasse nordöstlich der Osterlinde. Sie verwittern zu bräunlichen Letten und Tonen infolge ihres Gehaltes an Schwefelkies. Kalkgeoden von geringer Grösse sind in ihnen häufig. Der im Gelände scharf hervortretende Rücken, der die genannte Strasse quert, muss

wenigstens teilweise noch von den harten Kalksandsteinen und Kalken der Angulatenzone gebildet werden, wie aus nicht seltenen Funden schlechter Abdrücke von *Schlotheimia angulata* hervorzugehen scheint. Dies kann nicht weiter befremden, da nach TH. BRANDES auch bei Borlinghausen der Angulatenkalk lange, schmale Bergrücken bildet, die von H. STILLE¹⁾ auf Grund des Auftretens von *Gryphaea arcuata* als Arietenkalk angegeben wurden. BRANDES weist indes mit Recht darauf hin, dass in Süd- wie in Norddeutschland *Gryphaea arcuata* bereits im Niveau der *Schlotheimia angulata* auftritt und dort bereits durchaus den Typus der echten *arcuata* LAM. trägt. Die spärliche Fauna der Angulaten-schichten ist durch folgende Formen vertreten:

Schlotheimia angulata v. SCHLOTH.

Ammonites Moreanus d' ORB.

Lima gigantea DESH.

Cardinia sp.

Pleuromya liasina SCHUEBLER.

Gryphaea suilla GOLDF.

? *Isocardia* sp.

Ostrea sublamellosa DKR.

Pentacrinus sp.

Cidaris — Stacheln.

Serpula sp.

Eine grössere Verbreitung an der Oberfläche als die genannten beiden unteren Zonen des Lias besitzt dessen Hochstufe, der Gryphiten- oder Arietenkalk (Zone des *Arietites Bucklandi*), dessen Benennung als „Gryphitenkalk“ auch für unsere Gegend durchaus gerechtfertigt erscheint, da er vorzugsweise aus harten, schwarzen Kalken mit eingelagerten weichen, mergeligen, z. T. schwefelkiesreichen Schichten besteht und *Gryphaea arcuata* in erstaunlicher Menge enthält. Auch ihm fehlen Sandsteine vollkommen, wenn auch ein gewisser wechselnder Sandgehalt zumeist unschwer in den Kalken nachzuweisen ist. Die zahllosen, dickschaligen Gryphaeen, sehr häufige, zum

¹⁾ 1908, STILLE, H. Blatt Peckelsheim.

Teil in Gagat umgewandelte Holzreste, gelegentliches Auftreten stockbildender Korallen, berechtigen uns, den Arietenkalk ganz oder jedenfalls zum grössten Teil gleich den oberen Angulatenschichten als Flachmeerbildung anzusprechen. Auch die mehrfach in ihm auftretenden minetteähnlichen Eisensteine von körnigoolithischer und conglomeratischer bis fein klastischer Struktur mit eingelagerten einzelnen Knollen und Bohnen von Toneisenstein sprechen für obige Annahme. TH. BRANDES¹⁾ deutete die Eisensteinvorkommnisse des Eggevorlandes, des Harzrandes und des Leinetals als Anzeichen einer nahen Küste und zwar im Eggevorland der Ardenneninsel NEUMAYR's. Ein gleicher Schluss dürfte auch für den Eisenstein des Volkmarser Grabens durchaus zutreffend sein. Dass der Volkmarser Eisenstein entgegen der Annahme von KUCHENBUCH wirklich als syngenetische und zwar küstennahe Bildung aufzufassen ist, gleich den übrigen Liaseisensteinen Nordwestdeutschlands, geht aus seiner Struktur deutlich hervor. Er macht häufig den Eindruck eines feinkörnigen, scharfkantigen, gelegentlich aber auch gröber werdenden Conglomerats. Zugleich spricht für seine küstennahe Bildung — wie beim gesamten Arietenkalk — die Masse der in ihm angehäuften dickschaligen Gryphaeen. Besonders bezeichnend für die Strandnähe zur Bildungszeit des Arietenkalks sind indes die häufigen Gerölle, die sich in diesem Niveau finden. TH. BRANDES fand in einem sehr sandigen, schwefelkiesreichen Kalkeisensteine des Ralekesberges „bis taubeneigrosse Rollstücke eines dunkelblauen Kalks, zusammen mit Pflanzenresten“.¹⁾ Verfasser besitzt ein Stück schwarzen sandigen Kalkes mit hellen Kalkgeröllen, in denen sich rundliche Trochiten mit feiner Radialstreifung finden. Vielleicht gehören diese Einschlüsse dem Muschelkalk an, und fragt man nach ihrem Ursprungsort, so ist wohl in erster Linie an die von TH. BRANDES angenommene Sollinginsel zu denken, da eine Bedeckung des Rheinischen Schiefergebirges im Westen mit triassischen Sedimenten

¹⁾ 1911. BRANDES, TH. a. a. O.

niemals nachgewiesen ist. Gehören die fraglichen Gerölle wirklich dem Muschelkalk an, so ergibt sich, dass bereits zur Zeit der Bildung des Arietenkalks eine weitgehende Denudation des Keupers und Muschelkalks auf der Sollinginsel, — wenn wir diese als Ursprungsort annehmen wollen, — stattgefunden hatte.

In der ganzen Erstreckung des Liaszuges fehlt der Arietenkalk nirgends, wenn sich auch zumeist noch jüngere Schichten zwischen ihn und die Randspalte einschieben. Inselförmig inmitten von Keuper tritt er bei der Muschelkalklinse südwestlich Germete auf. Ferner bildet er einen Teil der Füllmasse des Liasgrabens am Donnersberge und tritt auch in dessen Verlängerung jenseits des Twistetales am Kümmelberg wieder zu Tage. Aufschlüsse sind häufiger als in den beiden unteren Abteilungen des Lias. Ein kleiner Steinbruch im hinteren Erztale zeigt einen sehr gleichmässigen Wechsel geringmächtiger, harter, schwarzer Kalkbänke und sandiger, gelblicher Mergel; die Kalke werden dort gebrochen und zur Beschotterung von Wegen usw. verwendet. Andere Aufschlüsse im Arietenkalk finden sich an der Pyrmonter Strasse, solche im Eisenstein besonders in den alten Tagebauen des Ralekesberges.

Der meist oolithisch bis fein klastisch struierte Eisenstein ist nach KUCHENBUCH ein Roteisenstein mit eisenreichem, erdigem oder dichtem Kalkbindemittel. Es sind die verschiedenen Übergänge aus eisenarmen Kalksteinen zum dichten Rot- oder Brauneisenstein vorhanden. Eine Anzahl Analysen sind im „Archiv für Lagerstättenforschung“ mitgeteilt, woselbst sich auch genauere Angaben über die wirtschaftliche Bedeutung und die Vorräte der nordwestdeutschen Lias-Erze finden. Darnach beträgt der Eisengehalt der Volkmarser Minette im Durchschnitt etwa 30 v. H., bei mässigem Kieselsäuregehalt, zu dem der Kalkgehalt in gutem Verhältnis steht. Der Phosphorgehalt ist nicht ganz unbeträchtlich; ausserdem finden sich Mn, Mg O, Al₂ O₃.

Der Liaseisenstein ist nicht an ein einziges Niveau gebunden, sondern mehrfach zum Absatz gelangt. Auf der Höhe des Scheid führt er

vereinzelte Belemniten, die ihm sonst zu fehlen scheinen, und dürfte demnach hier den oberen, sonst aber den unteren Arietenschichten zuzurechnen sein. Da sonst weder aus dem Eisenstein noch aus dem Arietenkalk überhaupt Belemniten bekannt geworden sind, so liegt die Annahme nahe, dass die oberen Arietenschichten im Volkmarser Graben nirgends zu Tage ausgehen. Am Ralekesberg wurden im Jahre 1908 zwei Parallelflöze zu dem altbekannten Hauptflöz aufgefunden; das hangende Parallelföz erschien nicht abbauwürdig, während das liegende mehr als 2 Meter Eisenstein ohne Mittel von guter Beschaffenheit zeigte. Leider ergab ein angelegter Stollen das baldige Verschwinden dieses Flözes in der Streichrichtung nach Süden. Auch an der Pyrmonter Strasse scheinen 2 Flöze vorhanden zu sein. Das 1908 auf der Strothe nördlich des Ralekesberges erbohrte Flöz befindet sich in tiefer Lage am Berghang und im Hangenden jener Arietenkalke und Mergel, die in dem erwähnten Steinbruch im Hinteren Erztale aufgeschlossen sind. Welchem der 2 Flöze des Ralekesberges dieses Flöz auf der Strothe entspricht, dürfte schwer zu entscheiden sein. Der Stollen am Iberg südlich Welda traf ebenfalls 3 Flöze an, die durch Mergel voneinander getrennt sind, das liegendste Flöz ist durch Schürfgräben am Waldrande erschlossen und auf unserer Karte angegeben. Von Welda bis zur Pyrmonter Strasse wird der Eisenstein des Lias nirgends fehlen, obwohl er im Ausstrich nicht zu beobachten ist. An der Pyrmonter Strasse treten, wie schon erwähnt, zwei oder drei Flöze auf, die an Querverwerfungen abschneiden. Die letzte Spur des Eisensteinflözes findet sich am Ziegenkopf, worauf eine alte Schachtanlage hindeutet. Der Eisenstein enthält nicht selten *Riesenarieten*; mehrere solcher Gehäuse, wohl zu *Arietites Bucklandi* gehörig, befinden sich im Casseler Naturhistorischen Museum. Ein *Arietites Crossii* WRIGHT im Museum des Marburger Geologischen Instituts besitzt einen Durchmesser von 50 bis 60 cm. Aus dem Arietenkalk selbst sind derartige Riesenformen nicht bekannt geworden, die Ammoniten sind hier meist sehr schlecht erhalten und erheblich kleiner, da-

gegen findet sich *Lima gigantea* häufig und in ungewöhnlicher Grösse.

Ein Nachweis der höchsten Stufe des Lias α , der Geometricusschichten, war, wie gesagt, nicht mit Sicherheit zu führen. Ein Stollen am Nordfuss des Ralekesberges, der zwecks Untersuchung des im Liegenden des Hauptflözes aufgefundenen Eisensteinflözes angelegt wurde, hat schwarze Schiefertone mit hellfarbigen Kalkgeoden durchfahren, die zahlreiche kleine, verkieste Ammoniten enthielten. Ein Teil derselben mag zu *Arietites geometricus* OPP. gehören, doch ist die Erhaltung so schlecht, dass es auch nach Vergleich mit den Stücken der Tübinger Sammlung unentschieden bleiben muss, ob es sich um *Arietites geometricus* oder *A. Turneri* SOW. handelt. Es sind aus den Arietenschichten folgende Fossilien bekannt geworden:

- Amm. bisulcatus* BRONGN.
 „ *Gmündensis* OPP.
Arietites Bucklandi SOW.
 „ *Crossii* WRIGHT
 „ *latisulcatus* QU.
Nautilus aratus SCHLOTH.
Belemnites acutus MILL.
Rhynchonella plicatissima QU.
 „ *belemnitica* QU.
 „ cf. *triplicata* PHILL.
 „ *triplicata iuvenis* QU.
Terebratula vicinalis arietis QU.
 „ *perforata* PIETTE
Orbicula angulati QU.
Spiriferina Walcottii SOW.
 „ *rostrata* SCHLOTH.
Anomia sp.
Gryphaea arcuata LAM.
Pinna Hartmanni ZIET.
Lima gigantea DESH.
 „ *exaltata* TERQ.
 „ *succincta* SCHLOTH.

- Plagiostoma duplicatum* QU.
Pecten subulatus MÜNST.
 " *priscus* SCHLOTH.
Monotis inaequivalvis SOW.
Cardinia concinna SOW.
Pholadomya corrugata KOCH und DKR.
 " cf. *Hausmanni* GOLDF.¹⁾
Pleuromya striatula AG.
Isastraea Orbignyi CHAP. et DEW.

Die Schichten des Lias β wurden an zahlreichen Stellen längs der westlichen Randspalte des Grabens beobachtet. Der Lias β zerfällt nach der Gliederung von TH. BRANDES¹⁾ in Norddeutschland von unten nach oben in folgende Zonen:

- 1) Zone des *Aegoceras planicosta* SOW.
- 2) " " " *bifer* QU.
- 3) " " *Ophioceras raricostatum* ZIET.

Diese Gliederung dürfte auch für unser Gebiet Gültigkeit besitzen, doch ist ein Nachweis infolge des Mangels jeglicher Aufschlüsse nirgends zu führen.

Dunkle, blättrige Schiefertone mit kleinen verkiesten, unbestimmbaren Ammoniten, die vermutlich dem Lias β angehören, fanden sich im Auswurf des Versuchsschachtes am Gericht bei Volkmarsen. Auch KUCHENBUCH erwähnt von der gleichen Stelle schwarze Schiefertone mit an Schwefelkies reichen Toneisensteinknollen, aber ohne deutliche Petrefakten. Derartige blättrige, dunkle oder durch Verwitterung gebleichte Schiefertone mit Toneisensteinconcretionen und *Arietites Turneri* ZIET. oder *obtusus* treten noch mehrfach zwischen der ebengenannten Fundstelle und den Tagebauen am Ralekesberges zu Tage. Sie dürften sich als schmales, auf unserer Karte kaum darstellbares Band, eingeschoben zwischen das liegendste Eisensteinflöz und den Wellenkalk, über den ganzen Ralekesberg erstrecken, da der im Streichen des Flözes ge-

¹⁾ 1911. TH. BRANDES a. a. O.

triebene Stollen am Nordfuss dieses Berges, wie schon erwähnt, schwarze, blättrige Schiefertone mit hellgrauen Kalkgeoden und verkiesten Ammoniten in Menge zu Tage gefördert hat. Ein Teil derselben konnte mit Sicherheit als *Arietites cf. Turneri* Sow. und *Ophioceras raricostatum* ZIET. bestimmt werden. Auch der alte Twistestollen hat diese Schiefertone mit den gleichen Fossilien durchfahren, wie seine Halde beweist. Im Verlauf der Randspalte nach Norden fand sich *Ophioceras raricostatum* auf der Höhe des Iberges bei den dort zur Erschliessung des Eisens angelegten Schürfgräben und weiterhin treten dunkle Tone mit zahlreichen Toneisensteinconcretionen oberhalb Welda am Feldweg südlich der Wasserleitung zu Tage. Vom Einschnitt des Hörler Baches westlich Welda beschreibt KUCHENBUCH schwarze Schiefertone mit sphaeroidischen Toneisensteinknollen und verkiesten Ammoniten etc., darunter *Aegoceras planicosta* Sow. Sie waren in einer Erstreckung von 300 Schritt aufgeschlossen und zeigten westliches Einfallen. In petrographisch ganz gleicher Ausbildung sind noch mehrfach unzweifelhaft dem Lias β angehörende Sedimente mit *Ophioceras raricostatum* und Belemniten beobachtet worden. Besonders auffällig treten sie an der Pyrmonterstrasse oberhalb des Eisensteinflözes zu Tage. Sie enthalten hier Toneisensteinnieren in ungewöhnlicher Menge und Grösse, doch sind diese Konkretionen zumeist hohl und enthalten keine Fossilien. Es scheint sonach die Annahme berechtigt, dass β -Schichten den Liaszug in seiner ganzen Erstreckung begleiten, bloss auf der Strothe fehlen sie sicher. Der von KUCHENBUCH beobachtete Aufschluss bei Welda zeigt, dass ihre ursprüngliche Mächtigkeit kaum geringer gewesen sein kann als bei Borlinghausen, wo TH. BRANDES 80 Meter berechnete. Die dunklen Schiefertone mit Toneisensteinknollen, die z. T. den Liasgraben am Donnersberge erfüllen, und deren Alter MESTWERDT¹⁾ unbestimmt lässt, können wohl nur dem Lias β angehören.

Es sei noch ein eigenartiges Gestein erwähnt, das mit höchster Wahrscheinlichkeit dem Lias β zuzuweisen ist,

¹⁾ 1911. MESTWERDT, A. a. a. O.

aber nur am Waldrand zur rechten Seite der Chaussee Welda-Hörle gefunden wurde. Es ist ein in frischem Zustand lichtgraues, mergeliges Gestein, das rostbraun anwittert. Es ist reich an Schwefelkies, der zuweilen deutliche kubische Kristalle bildet. Durch zahlreich eingesprengte, z. T. oolithartige Körnchen eines Minerals, das wahrscheinlich die Zusammensetzung des Thuringits oder Chamosits besitzt, also zu den Eisensilikaten gehört, erhält das Gestein einen graugrünen Schimmer. Bemerkenswert sind ferner Einschlüsse von schwarzem Schieferthon und im Dünnschliff deutlich erkennbaren Foraminiferen und Radiolarien. Von bestimmbareren Fossilien zeigte sich sonst nur noch eine kleine scharfrippige *Lima*. Ich glaube in diesem Gestein einen Hinweis auf das von TH. BRANDES in so weiter Verbreitung in Nordwestdeutschland und auch an der Egge aufgefundene „ β -Conglomerat“ sehen zu sollen, das er als „Transgressionsconglomerat“ des zu Beginn der Raricostatus-Zeit in Norddeutschland wieder vorrückenden Meeres auffasst. Dieser Transgression ging eine Periode völligen oder teilweisen Rückzuges des Meeres voraus, die der schwäbischen Oxynotus-Zeit entspricht. Es sind folgende Fossilien des Lias β bekannt geworden:

- Aegoceras planicosta* SOW.
 ? *Amm. Sauzeanus* D'ORB.
 „ *stellaris* SOW.
Arietites Turneri v. ZIET.
 ? „ *obtusus* SOW.
Ophioceras raricostatum v. ZIET.
Belemnites acutus MILL.
Gryphaea obliqua GOLDF.
Pecten sepultus QU.
 „ *subulatus* MSTR.
 „ *priscus* SCHLOTH.
Monotis inaequivalvis v. ZIET.
Modiola scalprum SOW.
Turritella sp.
Turbo sp.

? *Mecochirus*

Pentacrinus Briareus MILL.

Foraminiferen.

Radiolarien.

b) Mittlerer Lias.

Nur die Tiefstufe des Mittleren Lias, der Lias γ nach der Bezeichnung QUENSTEDT's, ist vertreten, und auch von diesem ist nur die unterste seiner 2 oder 3 Zonen, die „Zone der *Dumortieria Jamesoni*“ mit einem Teil ihrer Schichten vorhanden. Diese ist wie am Eggegebirge und anderwärts in Nordwestdeutschland als Eisenstein von mehr oder weniger oolithischer Struktur entwickelt und hat auch hier wie weiter nördlich zu Bergbauversuchen Anlass gegeben. Der Eisenstein einer alten Halde nördlich Welda ist unzweifelhaft zum tiefsten Lias γ zu stellen, wie auch MESTWERDT richtig erkannt hat, während KUCHENBUCH, dem dieser Fundpunkt nach seiner Fossilliste bekannt gewesen sein muss, ihn zum Oberen Arietenkalk stellte. Eben dieser einzige Punkt, an dem Lias γ zu finden ist, dürfte auch Veranlassung gewesen sein, dass im „Archiv für Lagerstättenforschung“ anscheinend der ganze Eisenstein des Volkmarser Grabens als Mittlerer Lias aufgefasst und für identisch mit Flözen der Langeländer und Bonenburger Mulde erklärt wird, die sicher dem Mittleren Lias angehören. Es fanden sich folgende Fossilien:

? *Nautilus intermedius* Sow.

Belemnites paxillosus v. SCHLOTH.

„ *acutus* MILL. (nach MESTW.)

Spiriferina Münsteri DAV.

„ *verrucosa* v. BUCH, var. *plicata* QU.

Waldheimia numismalis LAM.

„ *conocollis* RAU.

Terebratula punctata SOW.

Rhynchonella variabilis SCHLOTH.

„ *rimosa* v. BUCH.

- Rhynchonella parvirostris* ROEM.
 „ *calcicosta* QU.
 „ *furcillata* THEOD.
 „ *curviceps* QU.
Gryphaea obliqua GOLDF.
 „ *cymbium* LAM.
Perna sp.
Lima gigantea DESH.
Pinna sp.
Pecten tumidus ZIET.

Höhere Liasschichten als solche des tiefsten γ dürften im Volkmarser Graben nicht vorhanden sein. Stücke des Marburger Museums, die die Bezeichnung Volkmarsen tragen, gehören allerdings dem oberen γ und δ an; sollten geringe Reste dieser Stufen wirklich erhalten geblieben sein, so kann ihre Auffindung nur durch Zufall gelingen. Dass noch höhere Jurastufen ursprünglich in dieser Gegend zum Absatz gelangt sind, machen die benachbarten Jura-Keupergräben am Eggegebirge, in denen sich fast der ganze Lias erhalten hat, zur Wahrscheinlichkeit.

Tertiär.

Braunkohlenquarzite bis zu Cubikfussgrösse finden sich nach KUCHENBUCH auf der Visebecker Höhe bei Ehringen auf Mittlerem Buntsandstein in grosser Menge und ohne jedes andere Geröll. Sie können demnach keinen Transport durch Wasser erfahren haben, sondern sind nach den früher besprochenen Vorstellungen O. GRUPE's¹⁾ zweifellos als Reste des der praeoligoceänen Buntsandsteinlandoberfläche auflagernden Tertiärs zu betrachten. Ferner finden sich sehr zahlreiche Braunkohlenquarzite als Reste einstiger tertiärer Sande auf dem Muschelkalkplateau südlich Warburg bei Wormeln und Calenberg; indess sind auch hier keine tertiären Sedimente in zusammenhängender, ursprünglicher Lagerung erhalten geblieben, wie auch die Aufnahme

¹⁾ 1911. GRUPE, O. a. a. O.

der Warburger Störungszone durch A. KRAISS bestätigt. Da sich nach KRAISS¹⁾ auch nordwestlich Warburg Braunkohlenquarzite in Menge finden, so müssen tertiäre Bildungen eine grosse Verbreitung in der Warburger Gegend besessen haben, und diese haben vielleicht mit denen bei Ehringen in Verbindung gestanden. Innerhalb des Grabens ist jedoch nichts davon nachzuweisen; die auch dort nicht seltenen Knollensteine sind als verschleppt oder als diluviale Schotter zu betrachten.

Diluvium.

Diluviale Ablagerungen erreichen bei Volkmarsen eine nicht unbeträchtliche Verbreitung und sind bereits von KUCHENBUCH als Schotter palaeozoischer und einheimischer Gesteine, die von der Twiste mit ihren Zuflüssen herbeigeführt wurden, und als lössartiger Lehm ausgeschieden worden. Lösslehm von beträchtlicher Mächtigkeit findet sich am Nordhange des Papentals bei Welda und ist auch bei Germete vorhanden. Typischer Löss ist im Kartengebiete nicht vertreten, findet sich dagegen gleich nördlich desselben im Diemeltale bei Warburg. Schotter, zumeist palaeozoischer Gesteine, sind als Reste ehemaliger Talböden zu beiden Seiten der Diemel verbreitet. Wir finden sie am Wormeler Berg in ca. 220 m über N. N., also 56—57 m über der Diemel, am Donnersberge in ca. 205—207 m, d. h. ca. 42—44 m über der Diemel. A. KRAISS gibt vom benachbarten Osterberg bei Warburg 220—222 m, von dem Terrassenrest südlich Wormeln 242 bis 246,5 m über N. N. an. Kreidegerölle, die nach KRAISS bei Warburg und Wormeln wesentlichen Anteil an der Zusammensetzung der Schotter nehmen, sind bei Germete nicht beobachtet worden.

Alluvium.

Zum Alluvium gehören vorzugsweise die ebenen Talböden der Gewässer, die auch heute noch bei

¹⁾ 1910. KRAISS, A. Der Warburger Sattel, seine Baustörungen etc. Jahrb. d. Kgl. preuss. Landesanst. Bd. 31. Teil II, Heft 2.

Hochwasser überflutet werden können und aus Kies, Sand und Auelehm bestehen. Ferner sind hierher gehörig Deltabildungen am Ausgang der Seitentäler, Kalktuffablagerungen, abgerutschte Muschelkalkpartieen, humose Bildungen etc., die auf unserer Karte nicht zur Darstellung gebracht werden konnten. Beachtenswert ist die Breite des alluvialen Diemeltals, die bei Germete mehr als 500 m, bei Ossendorf auf Blatt Peckelsheim sogar 1200 m oder mehr erreicht und beweist, wie verheerend dieser meist unbedeutende Wasserlauf wenigstens in früheren Zeiten zu wirken vermochte. Torfbildungen, die früher abgebaut wurden, finden sich nach KUCHENBUCH im Twistetal bei Volkmarsen. Auch südlich Wethen fanden sich früher ausgedehnte Sumpf- und Moorbildungen, die jetzt zwecks Gewinnung von Ackerboden trocken gelegt sind. Dasselbe gilt von der Gegend westlich der Kibitzmühle, da dort undurchlässige Rötschichten den Untergrund bilden. Die auffallende Trogform des nordwestlichen Grabenstückes, die den tektonischen Graben auch morphologisch vortrefflich zum Ausdruck bringt, ist schwer ohne die Annahme eines früheren Wasserlaufes zur Twiste hin zu erklären; vielleicht weist die erwähnte frühere Versumpfung bedeutender Flächen auf einen solchen hin. Es besteht die Möglichkeit, dass ein aus der Rötniederung kommender Bach, der an der Osterlinde vorbei zur Twiste abfloss, durch rückschreitende Erosion des Kalberbaches angezapft und damit der Diemel tributär gemacht wurde.

3. Tektonik.

Nachdem wir in einem früheren Abschnitt besprochen haben, wie sich der Volkmarsen Graben in den tektonischen Bau seiner weiteren Umgebung einfügt und mit dem in Schollen zerstückelten und gefalteten Vorland der südlichen Egge im engsten Zusammenhange steht, können wir uns nunmehr einer kurzen Darlegung der Lagerungsverhältnisse innerhalb des Grabens selbst und seiner nächsten Umrandung zuwenden. Wir werden versuchen, auf Grund eigener Aufnahmen und derjenigen

von A. MESTWERDT und F. KUCHENBUCH ein Bild vom Bau des gesamten Volkmarser Grabens zu geben. Für die zunächst folgenden Ausführungen sei auf das tektonische Übersichtskärtchen von F. KUCHENBUCH¹⁾ sowie auf die seiner geologischen Karte der Umgebung von Volkmarßen beigegebenen Profile verwiesen. Genanntes Kärtchen zeigt, wie die schon früher erwähnten schmalen Rötwellenkalkgräben in Nordsüd- und Südost-Nordwestrichtung aus der Gegend von Wolfhagen heranziehen. Nach ihrem Zusammentreffen auf dem Scheid südlich Volkmarßen entsteht aus ihnen der in der Streichrichtung ihrer Resultante, also nach Nord-Nordwest verlaufende Volkmarser Graben, ohne dass man sagen kann, welcher von beiden vorgenannten Gräben die Oberhand behalten hat. Der Volkmarser Graben erfährt bei Welda eine beträchtliche Ablenkung nach Nordwesten, worin eine Erscheinung zum Ausdruck kommt, die auch bei den Störungslinien am Eggegebirge sehr häufig zu beobachten ist. Bemerkenswert ist ferner, dass keiner der beiden Rötwellenkalkgräben den anderen verwirft, noch etwa der schmälere, nordwestlich gerichtete, am breiteren Nordsüdgraben unvermittelt absetzt; denn es zeigt sich auch hierin eine für das südhannoversche und niederhessische Bruchsystem allgemein gültige Erscheinung. O. GRUPE²⁾ zieht daraus den Schluss, dass herzynisch, rheinisch und ostwestlich gerichtete Störungen in den genannten Gebieten ein einheitliches, in ihrer Anlage gleichaltriges Bruchsystem darstellen, dem H. STILLE³⁾ die Bezeichnung „saxonisch“ beigelegt hat.

Wir sehen also auch hier, dass beide Gräben allmählich ineinander übergehen, oder, — um einen Ausdruck KUCHENBUCH's zu gebrauchen —, dass der von Südost kommende Graben sich noch eine Strecke in den anderen „hineinschiebt“, was ausser manigfachen Querzerreissungen

¹⁾ 1890. KUCHENBUCH, F. a. a. O.

²⁾ 1911. GRUPE. a. a. O.

³⁾ 1910. STILLE, H. Die mitteldeutsche Rahmenfaltung.

ein so tiefes Einsinken der Schichten zur Folge hatte, dass Oberer Muschelkalk, Keuper und Liaseisenstein vor der Denudation geschützt blieben. Ein von KUCHENBUCH gegebenes Profil veranschaulicht sehr gut die Art der Störungen, die hier den Muschelkalk des Scheid betroffen haben.

Es ist begreiflich, dass an dieser Spaltungsstelle des Volkmarser Grabens noch weitere Sprünge verschiedener Richtung entstanden sind, an denen gleichfalls Schollen der Erdkrinde absanken. So ist der Röt und Wellenkalk des Scheidostflügels zu einer steilen Mulde zusammengeschoben und gegen den Buntsandstein des Trillberges verworfen und Gleiches gilt vom Muschelkalk des Alsbirges, der ringsum in das Niveau des mittleren Buntsandsteins geraten ist. Im Gegensatz zu diesen versenkten Schollen stellen die Buntsandsteinhorste des Stromberges mit Ehringer Hagen, des Trillberges, Raum- und Esseberges Sattelkerne dar, die jetzt z. T. hoch über die sie einst bedeckenden jüngeren Schichten emporragen. Sie bezeichnen, wie bereits hervorgehoben, den Verlauf der Germeter Achse.

Den eigentlichen Volkmarser Graben kann man mit KUCHENBUCH südlich der Erpe beginnen lassen, wo er dann sogleich, wie weiter nördlich, die Schichten vom Wellenkalk bis zur Lettenkohle enthält, die jedoch höchst wahrscheinlich von den gleichen Schichten der Kugelsburg durch eine im Erpetal verlaufende Spalte getrennt bleiben.

Gehen wir weiter nach Norden, so sehen wir, dass der Abbruch entlang dem Ostrande des Grabens keineswegs einheitlich und in gleicher Weise erfolgt ist, dass vielmehr an parallelen Spalten ein staffelförmiges Absinken der Schichten stattgefunden hat. Dies zeigen besonders deutlich die schmalen Trochitenkalkbänder, die an der Kugelsburg und am Heimberg in dreimaliger Wiederholung auftreten. Am nördlichen Heimberg und am Kollenberg scheint überhaupt kein Abbruch an Spalten erfolgt zu sein, vielmehr vom Röt bis zur Lettenkohle ein durchaus normales Profil vorzuliegen. Eine wirk-

liche „Haupttrandspalte“ tritt nur vom Guttenkönig bis Welda hervor, doch ist auch auf dieser Strecke der Abbruch nicht unvermittelt erfolgt, wie besonders deutlich die kleinen Staffeln von Oberem Muschelkalk und Lettenkohle zeigen. Sodann ist bereits von KUCHENBUCH eine Parallelspalte zur ebengenannten festgestellt worden, die vom Guttenkönig über den Mittelberg verläuft und wahrscheinlich bis zum Papental fortsetzt. Ein abgekeiltes Stück mit oberem Wellenkalk und Mittlerem Muschelkalk am Guttenkönig zeigt sogar eine Überkipfung dieser Schichtenfolge, wie dies gleichfalls schon KUCHENBUCH hervorhebt.

Zu den genannten Längsbrüchen kommt natürlich noch eine Anzahl quengerichteter Spalten, die so weit als möglich auf der Karte angegeben sind. Eine Querspalte muss zwischen Heimberg und Hüneberg verlaufen, wahrscheinlich auch zwischen Hüneberg und Kugelsburg. Der Hüneberg dürfte entgegen den Annahmen KUCHENBUCH's auch von Längsbrüchen betroffen sein. Nach KUCHENBUCH taucht nördlich des Guttenkönigs infolge eines Querbruchs ein kleines Inselchen von Buntsandstein auf, womit ein weiterer Anhaltspunkt für den Verlauf der Germeter Achse gegeben sein würde.

Nördlich Welda wird der geologische Bau des Grabenrandes erheblich verwickelter als bisher. Wir treten hier in das Gebiet ein, wo im Normalprofil der hessisch-westfälischen Triasmulde die Zone des Mittleren und Oberen Muschelkalks beginnt. Darauf deutet auch die nach Norden geneigte und von Nodosenschichten und Keuper ungestört überlagerte Trochitenkalkplatte des Witzinger Holzes hin. Behalten wir das eben Gesagte im Auge und sehen sodann, dass am Wormeler Berg nicht nur Zechstein und Mittlerer Buntsandstein, sondern auch fast unmittelbar daranstossend Tone des Lias β zu Tage treten, so ist es möglich, sich eine Vorstellung von den gewaltigen Dislocationsvorgängen zu machen, die hier auf eng umgrenztem Raume stattgefunden haben, und deren Ausmass nach hunderten von Metern geschätzt werden kann.

Der Liasgraben am Donnersberge setzt zweifellos unter der Alluvialbedeckung des Twistetales fort und findet erst am Kümmelberge mit eingebrochenem Arietenkalk, wie auch MESTWERDT beobachtet hat, sein Ende. Hieraus erklären sich die ganz verschiedenen Lagerungsverhältnisse zu beiden Seiten der Twiste. Röt und Wellenkalk des Kümmelberges fallen mit ca. 60° nach West-Südwest ein und sind, wie jenseits der Twiste, durch eine Verwerfung vom Mittlerem Muschelkalk getrennt. Der Trochitenkalk des Hoppenberges ist unmittelbar an der Eisenbahn in einem Steinbruch aufgeschlossen und zeigt ganz flaches Einfallen unter Nodosenschichten. Der nord-östliche Grabenrand ist sattelförmig gebaut. Beiderseits, nach Südwesten wie nach Nordosten fallen die jüngeren Schichten von dem als Horst hoch herausgehobenen Sattelkern von Mittlerem Buntsandstein des Wormeler Berges hinweg. Der Nordostflügel des Sattels ist bis auf kleine Staffeln von Muschelkalk und Lettenkohle in die Tiefe gesunken. Schon MESTWERDT gibt an, dass im Mittleren Muschelkalk und Trochitenkalk des Donnersberges noch kleinere tektonische Sondererscheinungen vorhanden sein könnten. Dies scheint in der Tat der Fall zu sein; denn es wurden unterhalb der Steinbrüche, über dem Diemeltal, Ceratitenschichten und Lettenkohle beobachtet, die auf der MESTWERDT'schen Karte nicht dargestellt sind. Auch in dieser Gegend ist der Abbruch zum Inneren des Grabens nicht unvermittelt, sondern treppenförmig erfolgt. Zu diesen streichenden treten noch Querverwerfungen, deren eine das Alluvialtal des Kalberbaches durchzieht. An ihrer Kreuzungsstelle mit einer Längsspalte liegt die westlichste der drei Germeter Mineralquellen.

Wenden wir uns der westlichen Randspalte des Grabens zu, so sehen wir, dass auch hier der Abbruch keineswegs gleichförmig erfolgt ist. Die Absenkung hat ihren höchsten Betrag nicht nur innerhalb des Volkmarser Grabens, sondern im ganzen Rimbecker Senkungsfeld oberhalb des Schalkstaales bei Welda erreicht, da dort noch Schichten des Lias γ erhalten sind. Auch

am Gericht bei Volkmarsen hat die Sprunghöhe an der Randverwerfung einen solchen Betrag erreicht, dass Arietenkalk bzw. Lias β in das Niveau des Röt gerückt sind. Am Ralekesberg stossen Eisenstein und Schichten des oberen Lias β an Schichten des Wellenkalks, während auf der Strothe ältere Arietenschichten an der Verwerfung austreichen und demzufolge das Eisensteinflöz in viel tieferer Lage am Berge erbohrt wurde als auf dem Ralekesberg. Am Iberg ist eine kleine Scholle Trochitenkalk beim Absinken des Lias hängen geblieben, die schon KUCHENBUCH verzeichnet. Weitere Staffeln. von Oberem und Mittlerem Muschelkalk finden sich oberhalb des Schalkstales und am Ziegenkopf. Die Muschelkalklinse südwestlich von Germete und der Hessenbühl bei Wethen sind als horstartige Schollen aufzufassen.

Der Liaszug scheint in seiner ganzen Erstreckung südlich Welda durch eine streichende Verwerfung derartig gestört zu sein, dass Arietenschichten mit östlichem Einfall an westlich einfallende Angulatuschichten stossen, wie schon KUCHENBUCH für Ralekesberg und Strothe erkannte. Dass am Iberg das gleiche Verhalten stattfindet, zeigte der durch den Eisensteinstollen bei Welda geschaffene Aufschluss. Die flache Lagerung der Liasschichten nimmt nach Norden zu, und als Folge hiervon wird auch die Breite des Ausstrichs an der Oberfläche grösser. Freilich dürfte das Liasband nicht die Breite erreichen, die ihm auf der Karte von MESTWERDT¹⁾ gegeben ist; auf jeden Fall muss nördlich Welda und an der Pyrmonterstrasse dem Keuper eine grössere Verbreitung eingeräumt werden.

Der mehrfache Wechsel von Arieten- und Angulatuschichten an der Pyrmonterstrasse zeigt deutlich, dass der breite Ausstrich des Lias nicht nur eine Folge der flachen Lagerung, sondern auch streichender Verwerfungen ist. Sogar kleine Fetzen roter Keuperletten treten hier im Lias auf, deren Darstellung indes im Maßstab unserer Karte nicht möglich erschien. Die Zerstückelung des Liaszuges

¹⁾ 1911. MESTWERDT a. a. O.

in diesem Teile des Grabens nördlich Welda ist zweifellos recht gross, wie schon KUCHENBUCH aus dem ganz verschiedenartigen Streichen und Fallen und dem vielfachen Zusammenfallen der Seitentäler mit Sprüngen mit Recht schliesst. Der fast völlige Mangel an Aufschlüssen macht es indes unmöglich, über Art und Verlauf dieser Störungen genauere Angaben zu machen. Der Liasgraben endigt südlich Wethen, nachdem er sich vorher — unter Einschiebung von Mittlerem Keuper — in 2 Äste zerpalten hat.

Zum Schluss noch einige Worte über die Lagerung des Eisensteins: Dieser ist am Ralekesberg mit einem Einfallen von $50-60^{\circ}$ nach Osten aufgeschlossen. Nach Norden hin wird indes die Lagerung weit flacher und beträgt an der Pyrmonterstrasse nur noch wenige Grade. Man nahm früher an, dass der Eisenstein im Twistetal eine Mulde bilde und hat vielfache Versuche gemacht, deren Ostflügel aufzufinden. Nach einem Bericht des Oberbergrates LENGEMANN vom Jahre 1883 soll dies auch wirklich gelungen sein und zwar am Kollenberge nordöstlich der Wittmarskapelle. Auch die Gewerkschaft Ralekesberg will im Jahre 1908 nach langen und kostspieligen Schürfarbeiten den LENGEMANN'schen Fundpunkt wieder aufgedeckt haben. Es sei hierzu bemerkt, dass bereits durch die Aufnahmen KUCHENBUCH's im Jahre 1890 bewiesen wurde, dass der Lias keine Mulde im Untergrund des Twistetales bildet, sondern auf das linke Ufer dieses Flusses beschränkt bleibt. Sollte also wirklich der Eisenstein nordöstlich der Wittmarskapelle aufgefunden sein, so kann es sich nur um eine isolierte Scholle von geringer Ausdehnung handeln, die selbstverständlich einen lohnenden Abbau ausschliesst. Ebenso wenig besteht ein Zusammenhang zwischen dem Flöz nördlich Volkmarsen und dem unbedeutenden Eisensteinvorkommen auf dem Scheid, wie dies zeitweilig mit Bestimmtheit angenommen wurde.

II. Die Liasrelikte des Homberg-Fritzlarer Grabens.

Auch hier ist wie anderwärts das Auftreten des Lias an eine schmale Störungszone gebunden, die in Ost-Südost-West-Nordwestrichtung streicht und innerhalb der vorzugsweise von Tertiär und Basalt erfüllten hessischen Senke ältere mesozoische Formationen zu Tage treten lässt. Diese Bruchzone stellt die Verbindung der süd-südwestlich verlaufenden Altmorschener Bruchzone mit dem nordsüdlichen Naumburger Graben her, die ihrerseits wieder in dem Leinetalgraben und dem Volkmarser Graben ihre Fortsetzung finden. Die Lagerung der mesozoischen Formationen ist im ganzen muldenförmig, wobei natürlich Brüche und Bildung kleiner Spezialfalten innerhalb dieser Mulde nicht ausgeschlossen sind. Es sind hier auf eng umgrenztem Raume sämtliche Stufen vom Oberen Buntsandstein bis zum Unteren Lias mit allen ihren Abteilungen vertreten, wenn auch zumeist nur geringe Spuren davon unter der Tertiär- und Diluvialbedeckung hervortreten. Dies gilt besonders vom Südflügel der Mulde; vom Nordflügel treten grössere Massen zu Tage, und auch der Verlauf der Muldenachse ist durch den Lias bei Berge und Lendorf und Andeutungen von Rhät bei den gleichen Orten und südlich Mardorf gut gekennzeichnet. Auch im Tale des Katterbach östlich Homberg tritt noch einmal Keuper zu Tage und zeigt die weitere Erstreckung der Mulde nach Osten an. Es sei noch bemerkt, dass die Homberger Störungszone in der Resultante des schmalen Niederbeisheimer Grabenstückes in Ost-Westrichtung und des nordsüdlichen Remsfelder Röt-Wellenkalkgrabens ¹⁾ verläuft, worin eine bemerkenswerte Analogie mit dem Volkmarser Graben zum Ausdruck zu kommen scheint. Der Punkt, an dem beide vorgenannten Gräben zusammentreffen, ist leider unter Tertiär- und Diluvialbedeckung verhüllt, jedenfalls aber

¹⁾ Siehe Blatt Waldeck-Cassel 1:80000 der DECHEN'schen Karte.

zeigt der Keuper und Lias der Homberger Störungszone an, dass auch hier als unmittelbare Folge des Zusammenstreffens beider Gräben die Einsenkung tiefer geworden ist. Wir gehen nun zu einer kurzen Besprechung der im Gebiet auftretenden Formationen über und lassen zum Schluss einen kurzen tektonischen Überblick folgen.

Buntsandstein.

Röt.

Dieses älteste zu Tage tretende Schichtenglied der Mulde hebt sich im Liegenden des Muschelkalkes besonders zwischen Berge und Lendorf heraus. Ferner zeigt es sich nördlich Mardorf und tritt auch nördlich der Ziegelei bei Homberg in Spuren unter dem Wellenkalk hervor. Der Röt bietet in seiner Ausbildung nichts Abweichendes. Erwähnenswert ist nur das häufige Auftreten von Steinsalz pseudomorphosen.

Muschelkalk.

a) Wellenkalk.

Der Wellenkalk ist sowohl in seiner unteren, schaumkalkfreien, wie der oberen, schaumkalkführenden Abteilung vorhanden. Der Unterregion gehören Gregarienbänke mit *Natica (Omphaloptycha gregaria)* an. Die Terebratulabank als Grenzregion des unteren und oberen Wellenkalks war nirgends mit Sicherheit anstehend nachzuweisen. Typischer Schaumkalk der Oberregion ist mehrfach beobachtet worden, aber in seiner genaueren stratigraphischen Stellung kaum festzulegen. Schaumkalk mit zahlreichen, gut erhaltenen Steinkernen von *Chemnitzia scalata* BRONN. fand sich in der Grube bei der Homberger Ziegelei. In einem der Steinbrüche gegenüber Mühlhausen wurden zwei Schaumkalkbänke von zusammen 18 cm Mächtigkeit und 8 cm Zwischenmittel aus dünnschichtigem Wellenkalk gemessen. An einer anderen Stelle desselben Bruches fanden sich 30 cm Schaumkalk. Eine dieser Bänke ist

durch zahlreiche Wurmrohren ausgezeichnet. Auch eine Conglomeratschicht mit Kalkgeröllen wurde in einem dieser Brüche anstehend beobachtet. Verstreute Stücke von Schaumkalk fanden sich ferner noch an einem der Querwege, die den Wellenkalkzug nordöstlich Lendorf durchkreuzen. Im ganzen ist das Auftreten schaumiger bezw. oolithischer Bänke so untergeordnet und unsicher, was ihre genaue stratigraphische Stellung betrifft, dass von einer kartographischen Trennung des Oberen und Unteren Wellenkalkes Abstand genommen werden konnte. Eine Fossilliste des Wellenkalks findet sich bei VOLCKMAR.¹⁾ Wir haben dieser nichts Wesentliches hinzuzufügen.

b) Mittlerer Muschelkalk.

Der Mittlere Muschelkalk ist unter Trochitenkalk gegenüber Mühlhausen gut zu beobachten, desgleichen in der kleinen Schlucht südwestlich Berge. Ausser an diesen Punkten tritt er noch mehrfach zu Tage, wie aus der Karte ersichtlich. Er besteht aus grauen, gelblichen, mitunter fast rein weissen, dünnschiefrigen und ebenplattigen Mergeln und gelblichen, häufig zelligen Dolomiten, die wie anderwärts durch ihre charakteristische Beschaffenheit seine Anwesenheit sofort verraten.

Nordwestlich Lendorf wurden in ihm auch Spuren intensiv rot gefärbter Tone oder Mergel beobachtet, eine Erscheinung, die in Hessen jedenfalls zu den Seltenheiten gehört, linksrheinisch aber nichts Ungewöhnliches in dieser mittleren Abteilung des Muschelkalkes darstellt. Eine Verwechslung mit Keuper könnte hierdurch wohl gelegentlich herbeigeführt werden. Fossilien scheinen vollständig zu fehlen.

c) Oberer Muschelkalk.

Der Obere- oder Hauptmuschelkalk ist mit seinen beiden Stufen, dem Trochitenkalk wie den Nodosen-

¹⁾ 1876. VOLCKMAR, E. Geolog. Schilderung. der Gegend von Homberg. Diss. Marbg.

schichten, vertreten. Diese Glieder treten jedoch in so enger Verbindung auf und sind oft, wo bezeichnende Fossilien fehlen, nach petrographischen Merkmalen so schwer auseinanderzuhalten, dass ihre Trennung auch auf der Karte nicht ratsam erschien. Gut aufgeschlossen ist der Trochitenkalk über Mittlerem Muschelkalk rechts der Efze gegenüber Mühlhausen. Er besteht dort vorzugsweise aus harten, grauen, splittrigen Kalkbänken von verschiedener Mächtigkeit, doch sind hier trochitenreiche Bänke selten. Von Klüften aus hat lokal starke Zertrümmerung und Umwandlung des Kalkes in Brauneisen stattgefunden, wobei natürlich alle Fossilien mit zerstört wurden. Im nördlich anschliessenden Steinbruch stehen Nodosenschichten an, die auch auf der Höhe darüber mit zahlreichen, grossen und breitrückigen Formen von *Ceratites nodosus* zu beobachten sind. Der für die oberen Nodosenschichten leitende *Ceratites semipartitus* MONTF. wurde nirgends gefunden. Ob die oberhalb des genannten Steinbruchs auf einem Acker zu Tage tretenden schwärzlichen Letten den Nodosenschichten oder bereits der Lettenkohle angehören, war nicht mit Sicherheit zu entscheiden. Nodosenschichten finden sich ferner noch nordwestlich und an der kleinen Schlucht südwestlich Berge, doch ist nordwestlich dieses Ortes auch typischer Trochitenkalk entwickelt. Charakteristisch ist für den Trochitenkalk der Zerfall in würfelförmige, pflastersteinartige Stücke. Die Fossilführung des Oberen Muschelkalkes bietet nichts Ungewöhnliches.

Keuper.

a) Unterer Keuper (Lettenkohle).

Dieses tiefste Glied des Keupers tritt nur in Spuren zu Tage und zwar besonders nordwestlich Berge und bei Lendorf an der Chaussee von Hebel. VOLCKMAR¹⁾, dem jedenfalls wesentlich bessere Aufschlüsse zu Gebote gestanden haben, als sie heute zu finden sind,

¹⁾ 1876. VOLCKMAR, E. a. a. O.

beschreibt das Gesteinsmaterial als einen mattgelben, stark tonigen Mergel mit Adern und Schnüren von Kalkspat, auch Kalkspatgeoden von nicht unbedeutender Menge. Dunkle oder auch hellere Letten treten nicht selten zu Tage und müssen zur Lettenkohle gestellt werden, wenn sie Spuren charakteristischer Gesteine dieser Gruppe, also etwa gelbliche, dolomitische Mergel enthalten. Derartige Andeutungen finden sich auch bei Mardorf, ohne dass dort Letten beobachtet wurden. Fossilien waren nirgends mit Sicherheit nachzuweisen. Ob ein rötlicher, mergeliger bzw. toniger Sandstein, der in zahlreichen Brocken auf den Äckern nordwestlich Berge umherliegt, der Lettenkohle angehört, war nicht mit Sicherheit nachzuweisen.

b) Mittlerer Keuper.

(Haupt- oder Gypskeuper.)

Auch die Verbreitung dieses Schichtengliedes an der Oberfläche ist äusserst gering. Unzweifelhaft ist sein Vorkommen nordwestlich Berge und am Ausgange des langen Hohlweges westlich von diesem Ort. Er besteht vorzugsweise aus bunten, vorwiegend roten, mürben Mergeln und Schiefertönen, auch helle, steinmergelartige Bänkchen treten wohl bisweilen auf. Nach VOLCKMAR schliessen die bunten Mergel mit einer festen, fussmächtigen Bank von zelligem, dolomitischem Mergel ab, der von lichtbrauner Farbe und sehr hart ist und in parallelen Bänken gleicher Art aber geringerer Mächtigkeit sich noch mehrfach wiederholt. Er hatte Gelegenheit, diese Bänke in einem Hohlweg nördlich von Mardorf zu beobachten. Dem Mittleren Keuper gehört ferner ein bläulichgrauer, harter dolomitischer Steinmergel an, den VOLCKMAR zur Lettenkohle stellt und im Katterbachtale bei Holzhausen anstehend gefunden hat. Er fand in diesem Gestein angeblich zahlreiche gut erhaltene Reste von *Lingula tenuissima*. Der Vollständigkeit wegen sei dies hier erwähnt, obgleich der genannte Fundpunkt ausserhalb unserer Karte liegt.

Von Interesse ist noch die Auffindung einer fossilführenden Schicht im Mittleren Keuper, die Verfasser gelegentlich der Schürfversuche auf Liasfossilien im Jahre 1910 gelang. Dieses oberflächlich in Brocken nordwestlich Berge zu Tage tretende und sodann durch Grabung in grösserer Menge gewonnene Gestein gehört nach einer freundlichen Mitteilung des Herrn Privatdozenten Dr. LANG in Tübingen, wie auch des Herrn Professor BLANCKENHORN, mit höchster Wahrscheinlichkeit dem Mittleren Keuper an. Es handelt sich um einen hellfarbigen Steinmergel mit zahllosen Exemplaren einer kleinen *Anoplophora* oder auch *Pseudocorbula*, deren Schalentrümmer oft fast ausschliesslich das Gestein zusammensetzen. Es wurde bereits erwähnt, dass die Auffindung eines nach petrographischer Ausbildung wie Fossilführung gleichen Gesteins auch bei Germete unweit Warburg gelang. R. LANG glaubt auf Grund eines Vergleichs mit bei Bornhagen unweit Eichenberg i. H. gesammelten Stücken in dieser Steinmergelbank ein Äquivalent der „Ochsenbachschicht“ TORNQUIST's¹⁾ oder der „Grauen Mergel“ NAUMANN's²⁾ zu erkennen. Die grosse Verbreitung der Zone der Grauen Mergel von der Wachsenburg bei Arnstadt über die Gleichen und den Seeberg bei Gotha nach Kreuzburg und Netra und bis nach Eichenberg hebt ja NAUMANN selbst hervor. Es erscheint also nicht ausgeschlossen, dass uns hier eine fossilführende Bank dieser wichtigen Zone des Steinmergelkeupers vorliegt.

c) Oberer Keuper (Rhät.)

In noch geringerem Masse als die beiden tieferen Abteilungen des Keupers tritt das Rhät zu Tage. VOLCKMAR hatte noch das Glück, bessere Aufschlüsse anzutreffen; er gibt ausser gelben oder auch braunen Mergeln und

¹⁾ 1892. TORNQUIST, A. Der Gypskeuper in der Umgebung von Göttingen. Dissert. Göttingen.

²⁾ 1907. NAUMANN, E. Beitrag zur Gliederung des Mittleren Keupers im nördlichen Thüringen. Jahrb. d. Kgl. preuss. Landesanstalt p. 549 ff.

Tongesteinen einen sehr charakteristischen braunen Schiefer-ton mit *Taeniodon* und *Protocardia cloacina* QU. an, der die Mitte der ganzen Schichtenfolge einnehmen soll. Er beobachtete das Rhät in deutlicher Entwicklung am Fuss-pfade von Mardorf nach Homberg sowie nördlich Mardorf. An letzterer Stelle ist heute nichts mehr zu sehen. Da-gegen gelang es Herrn Professor BLANCKENHORN tatsächlich, im Süden von Mardorf in der östlichen Böschung des dortigen Hohlwegs an einem Maulwurfshaufen dünne Plättchen Sandstein mit Abdrücken von *Taeniodon* wiederzufinden. Im Nordwesten von Berge nimmt das Rhät einen schmalen westöstlichen Feldstreifen zwischen dem Steinmergelkeuper und den liassischen Angulaten-schichten ein und liefert hier dieselben Sandsteinplättchen mit *Taeniodon*. Diese wurden endlich von BLANCKENHORN auch im NO. von Lendorf als Gerölle zwischen anderen Triasgeröllen gesammelt.

Lias.

Der Lias unseres Gebietes hat seit seiner Entdeckung durch Pfarrer GUTBERLET in Hebel im Jahre 1846 wieder-holt Beachtung gefunden. Dies erklärt sich nicht nur daraus, dass er lange Zeit — abgesehen von dem Volk-marser Vorkommen — das einzige in Hessen bekannte Jurarelikt war, sondern vor allem aus den wichtigen Auf-schlüssen, die er sowohl in palaeogeographischer wie in stratigraphischer und faunistischer Hinsicht als Bindeglied zwischen den beiden grossen deutschen Juragebieten, dem süddeutschen und dem nordwestdeutschen, geben zu können schien. MOEHL¹⁾, VON KOENEN²⁾ und VOLCKMAR haben ihn eingehend untersucht, später hat A. DENCKMANN Schürfungen vorgenommen und 1902 O. LANG bei seiner Kartierung des Blattes Homberg. Verfasser hat 1910 eine Reihe von Schürfgräben anlegen lassen. Wie bei allen

¹⁾ 1873/74. MOEHL, H. Bericht d. Vereins für Naturkunde zu Cassel p. 18.

²⁾ 1874. v. KOENEN, A. Über den Lias in der Umgebung von Wabern. Sitzungsber. d. Ges. z. Beförd. d. ges. Naturw. zu Mbg. Nr. 5.

früheren derartigen Versuchen war auch hierbei die Ausbeute an Versteinerungen wenig befriedigend, hat aber immerhin einige Ergebnisse gebracht, die nicht ohne Interesse sind.

Der Lias tritt bei Berge, im Dorfe Lendorf und in einem Hohlweg südlich davon, unter Tertiär oder Diluvium hervor. Trotz dieser geringen Verbreitung sind nicht nur die vier SCHLOENBACH'schen Zonen des Lias (Zone des *Psiloceras planorbis*, der *Schlotheimia angulata*, des *Arietites Bucklandi* und des *Arietites geometricus*) wohl entwickelt und durch ihre Leitformen scharf voneinander geschieden, sondern auch die Unterstufe des Lias β (Zone des *Aegoceras planicosta* nach SCHLOENBACH, bezw. des *Arietites obtusus* nach OPPEL) ist in nicht unbedeutender Mächtigkeit vorhanden. Zweifellos sind in dieser Gegend noch höhere Stufen des Lias zum Absatz gelangt und vielleicht noch jetzt unter der Tertiärbedeckung erhalten. Es sei noch bemerkt, dass VOLCKMAR auch bei Mardorf Spuren von Lias beobachtet hat, und dass nach einer Mitteilung des Herrn Seminarlehrer WILLICH, Homberg auch bei Anlage einer Wasserleitung bei Falkenberg östlich Hebel Liasgesteine mit *Gryphaea arcuata* angetroffen sein sollen.

Die P s i l o n o t e n s c h i c h t e n (Zone des *Psiloceras planorbis* Sow.) sind 1910 über der Grube bei der Bergener Renitentenkirche aufgedeckt worden. Sie waren vorher von hier nicht bekannt. Ausser gelblichem, stark verwittertem Mergelschiefer mit dicht gehäuften Stacheln von *Cidaris psilonoti* QU. fand sich eine nach den Seiten schnell auskeilende Linse schwarzen Kalkes, die fast vollständig abgetragen wurde und so zahlreiche Exemplare von *Psiloceras planorbis* Sow. in zum Teil recht guter Erhaltung lieferte, wie es aus Norddeutschland kaum bekannt sein dürfte und auch in Süddeutschland jedenfalls zu den Seltenheiten gehört. Daneben fand sich *Inoceramus pinnaeformis* DKR. in grosser Menge und schwer bestimmbare Gastropoden. Der Kalk ist stark bituminös und etwas oolithisch. Darüber folgten wieder Mergelschiefer und sodann eine Bank dichten, harten und splittrigen

Kalks von heller Farbe, der *Psiloceras planorbis* nicht mehr enthielt, wohl aber *Psiloceras* cf. *Johnstoni* SOW., durch den ja auch in Nordwestdeutschland nach BRANDES¹⁾ eine höhere Unterzone der Pylonotenschichten bezeichnet wird. Da die Pylonotenschichten nur teilweise angeschnitten wurden, lassen sich Angaben über ihre Mächtigkeit nicht machen. Im Ganzen fanden sich folgende Fossilien:

- Psiloceras planorbis* SOW.
 „ cf. *Johnstoni* SOW.
Inoceramus pinnaeformis DKR.
Ostrea sp.
Pholadomya ambigua ZIET.
 ? *Turbo angulati* QU.
Turritella sp.
Cidaris psilonoti QU. (Stacheln)

Die Angulatenschichten (Zone der *Schlotheimia angulata* v. SCHLOTH.) sind heute nirgends aufgeschlossen und auch Schürfversuche darnach waren vergebens. Da sich indes sowohl südwestlich Berge wie nordöstlich der grossen Sandgrube unterhalb des Tertiärs Exemplare von *Schlotheimia angulata* fanden, ist ihr Verlauf dadurch ziemlich gesichert. Es handelt sich nach VOLCKMAR um graue, stark tonige Mergel und festere graue Mergel. Ammoniten fanden sich in Menge und liegen auch uns zahlreich vor. Sie stecken meist in sehr harten Kalkkonkretionen, kommen aber auch verkiest oder mit Resten der Perlmutterchale vor. Es wurden folgende Arten bestimmt:

- Schlotheimia angulata* v. SCHLOTH.
Schlotheimia sp.
Ammonites cf. *Moreanus* D'ORB.

Die Arieten- oder Gryphitenschichten (Zone des *Arietites Bucklandi* SOW.) sind durch ihren Reichtum an *Gryphaea arcuata* ausgezeichnet, deren dicke, recht

¹⁾ 1911. BRANDES, TH. a. a. O.

variable Schalen, oft noch mit Deckelschalen versehen, auf den Ackern oberhalb Berge in Massen aufzulesen sind. Ammoniten scheinen dagegen in auffallender Weise zurückzutreten. Es wurde nicht ein einziges Bruchstück eines solchen gefunden. Auch VOLCKMAR erwähnt nur *Schlotheimia angulata* als noch in diese Zone hineinreichend. Aufschlüsse fehlen. Das Gestein ist ein graugelber Mergel mit kleinen Quarzkörnern. Graue, harte, sandige Mergel und kugelige Concretionen, die dieser Zone angehören dürften, fanden sich im Hohlweg südlich Lendorf. Folgende Fossilien sind aus dieser Zone bekannt:

Gryphaea arcuata LAM.

Monotis inaequalis SOW.

Pecten-Schalen

Pentacrinus cf. *tuberculatus*.

Die Zone des *Arietites geometricus*, die den Lias α abschliesst, war von der des *Aegoceras planicosta* SOW., der Tiefstufe des Lias β in Nordwestdeutschland, nicht zu trennen. Zwar fand sich *Arietites geometricus* nicht allzu selten, es war aber nicht möglich, das Niveau zu bestimmen, aus dem diese Stücke stammen. Auch das Gestein bietet anscheinend keinerlei Anhaltspunkte, wohin man etwa die Grenze zwischen Geometricus- und Planicostaschichten zu legen hätte. Es scheinen vielmehr beide Zonen gleichartig als graublau, mergelige Schiefertone, die nahe der Oberfläche stark zersetzt sind und zahlreiche Toneisensteinconcretionen enthalten, entwickelt zu sein. Den Planicostaschichten gehört nach O. LANG auch ein schiefriger Kalkstein an, der durch seine Grabung bei Berge erschlossen wurde. Der Fossilreichtum dieser Schichten ist an sich nicht unbeträchtlich, doch sind diese aus den Tonen kaum zu gewinnen. Erst unter der Einwirkung von Luft und Sonne treten beim Zerfall der Tone nach längerer Zeit Muschelschalen usw. hervor und können dann gesammelt werden. Dagegen sind *Aegoceras planicosta* SOW., *Deroceras ziphus* HEHL usw. in den Toneisensteinknollen verhältnismässig häufig. In diesen findet sich auch bisweilen derbe Zinkblende, in den

Tonen Gypscrystalle. Es liegen uns folgende Fossilien aus beiden Zonen vor:

- Arietites geometricus* OPP.
 „ *obtusus* SOW.
Aegoceras planicosta SOW.
Deroceras ziphus HEHL.
 ? *Aegoceras armatum* SOW.
Belemnites acutus MILL.
Gryphaea obliqua GOLDF.
Pecten subulatus MSTR.
Pecten sp.
 „ cf. *aequalis* QU.
Lima sp.
Monotis inaequivalvis SOW.
 ? *Gervillia olifex* QU.
Protocardia oxynoti QU.
Modiola oxynoti QU.
Terebratula ovatissima QU.
 „ *triplicata iuvenis* QU.
Rhynchonella Turneri QU.
Waldheimia cf. *numismalis* LAM.
Spiriferina rostrata v. SCHLOTH.
Engelia arietis (QUENST. sp.) TORNQ.
Hemipedina olifex QUENST.
Acrosalenia minuta BUCKM.
Pentacrinus scalaris GOLDF.
Serpula tricarinata MSTR.
 ? *Ichthyosaurus*-Wirbel.

Noch andere Fossilien gibt VOLCKMAR¹⁾ an.

Tertiär.

Es soll hier nur mit wenigen Worten auf die tertiären Bildungen eingegangen werden, zumal sich gerade an deren Altersverhältnisse eine Reihe von Fragen knüpft,

¹⁾ 1876. VOLCKMAR, E. a. a. O.

die erst durch die Kartierung des Blattes Homberg seitens des Herrn Professor BLANCKENHORN ihre endgültige Lösung finden können. Aus diesen und anderen Gründen wurde auch von einer Trennung des Tertiärs vom Diluvium auf unserer Karte Abstand genommen.

Wie bekannt, lassen sich in der Gegend von Homberg zwei verschiedene Ausbildungsformen des Tertiär unterscheiden. Es finden sich einmal meist weisse Sande und Tone, normale Sedimente des Miocaen, sodann aber ockergelbe und rostrote Sande mit Eisen-schalen und Pflanzenabdrücke führendem Rötel, die, eine Platte im Gelände bildend, als langgestreckter Rücken sich von Berge-Lendorf bis in die Gegend von Cassdorf westlich Homberg erstrecken. Nach DENCKMANN¹⁾ werden sie von Kiesen unterlagert, die zur Zeit besonders oberhalb Lendorf in Gruben gut aufgeschlossen sind. DENCKMANN hält die ebengenannten Sande mit pflanzenführenden Schichten für sehr junge Bildungen, pliocaenen, vielleicht sogar diluvialen Alters, was er unter anderem auch aus ihrer ungestörten Lagerung über den Störungen, wie sie im Homberger Graben und in dem staffelförmigen Absinken der jüngeren Gesteine zur hessischen Senke zum Ausdruck kommen, schliessen zu dürfen glaubt. BLANCKENHORN vertritt dagegen neuerdings die Anschauung, dass die Kiese angelagert und als Pliocaen oder Diluvium, die gelben und rostroten Sande dagegen als Miocaen aufzufassen seien. Die von DENCKMANN als Beweis für das jugendliche Alter der fraglichen Schichten angeführte Discordanz würde nicht weiter ins Gewicht fallen, wenn man mit O. GRUPE²⁾ ein wesentlich jung-jurassisches Alter der hessischen Dislokationen annimmt. Eine endgültige Lösung der Altersfrage der „Lendorfer Schichten“ ist wohl erst nach Untersuchung der erwähnten Pflanzenreste möglich, die gegenwärtig durch Herrn Sanitätsrat MENZEL, Dresden geschieht.

¹⁾ 1895. DENCKMANN, A. Bericht, Jahrb. der Kgl. preuss. Landesanst., p. LVIII, ff.

²⁾ 1911. GRUPE, O. a. a. O.

Tektonik.

Wie bereits hervorgehoben, sind die in der Homberger Störungszone aus Tertiär und Diluvium sich heraushebenden mesozoischen Schichten im ganzen muldenförmig gelagert, wobei durch Brüche und untergeordnete Faltungerscheinungen Komplikationen hinzgetreten sind. Es liegt also eine in sich vielfach gestörte Mulde vor, deren allgemeiner Bau und Verlauf jedoch auch so auf dem Kartenbild deutlich hervortritt. Der Nordostflügel der Mulde ist offenbar von Störungen grösseren Masses nicht betroffen worden, dagegen zeigt der Südwestflügel ausser einer Verwerfung, die Oberen Muschelkalk unter Ausfall des Mittleren neben Wellenkalk gebracht hat und auf beiden Seiten der Efze zu beobachten ist, noch zwei Aufsattelungen, die zur Folge hatten, dass sowohl im Steinbruch gegenüber Mühlhausen, wie in der Schlucht südwestlich Berge der Mittlere Muschelkalk unter Oberem emportaucht. Der eine Sattel ist durch den Steinbruchsbetrieb auf Trochitenkalk angeschnitten und bietet ein geologisch sehr lehrreiches Bild, zumal noch kleinere Muldenbildungen hinzutreten; der andere Sattel tritt als solcher im Gelände kaum hervor. Die durch Grabung aufgeschlossenen Lias-schichten zeigten nordwestliche Streichrichtung bei sehr steilem Einfall nach Nordosten.

Palaeontologischer Anhang.

Es sollen in diesem Abschnitt Fossilien verschiedener Formationen, besonders aber des Lias, beschrieben werden, die von einer gewissen stratigraphischen oder palaeontologischen Bedeutung sind.

Muschelkalk.

Cidaris transversa MEY.

Taf. II. Fig. 4.

1851. v. MEYER. Versteinerungen aus dem Muschelkalk Oberschlesiens. Palaeontogr. Cassel. Bd. I. t. 32, f. 28—32.
 1865. H. ECK. Über die Formationen des Bunten Sandsteins und des Muschelkalks in Oberschlesien und ihre Versteinerungen. Berlin, t. 1, f. 4.

Zwei zusammenhängende Plättchenreihen dieses seltenen Seeigels fanden sich im Trochitenkalk des Kollenberges. Sie stimmen gut zu dem ober-schlesischen Exemplar, das ECK abbildet. Die zugehörigen, Dornen tragenden Stacheln bildet MEYER ab; sie wurden bei Volkmarsen indes nicht angetroffen.

Cidaris-Stacheln.

Cidaris-Stacheln fanden sich ebenfalls im Trochitenkalk des Kollenberges in grosser Anzahl. Sie sind bisweilen über 2 cm lang, ganz glatt, schlank und walzenförmig. Sie ähneln sehr den Stacheln von *Cidaris grandaevus*, die QUENSTEDT¹⁾ abbildet, und dürften wohl auch dieser Spezies angehören.

¹⁾ 1885. QUENSTEDT. Handbuch der Petrefaktenkunde. t. 68, f. 44.

Keuper.

? *Anoplophora* sp.

Taf. I. Fig. 3a, b.

1864. v. ALBERTI. Trias. *Corbula keuperina* p. 121 t. 2. f. 8.
 " " *Corbula elongata* p. 121 t. 2 f. 9.
 1885. QUENSTEDT. Petref. K. *Cyclas keuperina* p. 807 t. 63. f. 35.
 1885. BLANCKENHORN, M. Trias am Nordrand der Eifel etc. *Corbula?*
Keuperina QUENST. sp. p. 102.
 1907. ZELLER, F. Beiträge zur Kenntnis der Lettenkohle etc. Inaug.
 Diss. Tübingen, *Pseudocorbula Phil. (=Myophoriopsis) keu-*
perina QU. sp.

Die kleinen Zweischaler jenes sowohl bei Berge unweit Homberg wie bei Germete gefundenen Steinmergels gehören nach einer liebenswürdigen Mitteilung des Herrn Privatdozenten Dr. R. LANG, Tübingen wohl der obigen Gattung an. Dafür spricht das von LANG wahrgenommene Auftreten eines Zahnes auf der rechten Schale, der bei den Steinkernen als Vertiefung hervortritt. Auch die flache Wölbung der bei Berge gefundenen Formen soll für *Anoplophora* charakteristisch sein. Auch *Myophoriopsis keuperina*, früher *Pseudocorbula keuperina*, könnte für einen Vergleich in Betracht kommen. Hierzu sei bemerkt, dass nach der Meinung des Herrn Dr. LANG vielleicht alle Bestimmungen von *Corbula (Pseudocorbula) keuperina* sich bei genauerer Untersuchung als *Anoplophora* herausstellen könnten. Die Unterschiede seien bei schlechterhaltenen Stücken jedenfalls äusserst gering. Auch sollen *Myophoriopsis* und *Anoplophora* häufig nebeneinander vorkommen. ZELLER hebt die grosse Variabilität der von ihm als *Pseudocorbula PHIL. (=Myophoriopsis) keuperina* QUENST. sp. zusammengefassten Formen nachdrücklich hervor, auch BLANCKENHORN hat darauf aufmerksam gemacht. In der Tat finden sich auch bei unseren Exemplaren sowohl die dreiseitig gerundeten Formen wie die verlängerten, die das Extrem der *Corbula elongata* v. ALB. erreichen. Diese Varietät fand sich bei Berge, jene bei Germete. Dennoch möchten wir in Übereinstimmung mit ZELLER und BLANCKENHORN beide Formen derselben Art

zurechnen. ZELLER sagt (p. 96) von seiner *Pseudocorbula* (= *Myophoriopsis*) *keuperina* wörtlich: „Arten vermag ich jedoch nicht zu unterscheiden, man findet fast überall Übergänge von rundlichen, hochgewölbten zu flachen, langgestreckten Formen“ etc. Die von ZELLER und BLANCKENHORN an Steinkernen gelegentlich wahrgenommene feine radiale Streifung tritt auch bei unseren Exemplaren auf. Wir möchten sie in Übereinstimmung mit beiden Autoren als Verwitterungsercheinung deuten, was umso berechtigter erscheint, als sich auf den Abdrücken im Gestein nur die charakteristische, fein concentrische Streifung zeigt. Dass es sich, was die stratigraphische Stellung dieser fossilführenden Bank betrifft, vermutlich um ein Äquivalent der Ochsenbachschicht TORNQUIST's¹⁾ oder der Zone der Grauen Mergel von NAUMANN²⁾ handelt, wurde bereits erwähnt.

Lias.

A. Volkmarsen.

Korallen.

Jsastraea Orbigny CHAP. et DEW.

Taf. II. Fig. 3.

1852. CHAPUIS ET DEWALQUE. Description des fossiles des terrains secondaires de Luxembourg. p. 266. pl. 38, f. 7.

Im Arietenkalk bei Wethen fand sich ein gut erhaltener *Astraeen*stock von etwa 25 cm Länge und 8 cm Höhe mit zahlreichen 5- oder 6seitigen Zellen. Er dürfte mit der *Jsastraea Orbigny* übereinstimmen, die CHAPUIS et DEWALQUE aus dem Marne de Jamoigne von STE. CÉCILE beschreiben und abbilden.

Dieser Fund ist bemerkenswert, da bekanntlich Korallen, besonders stockbildende Formen, im Lias

¹⁾ 1892 TORNQUIST. Inaug. Diss. Göttingen.

²⁾ 1907. NAUMANN, E. Beiträge zur Gliederung des Mittleren Keupers im nördlichen Thüringen. Jahrb. der Geolog. L.-Anst.

Mitteleuropas zu den grössten Seltenheiten gehören. Aus dem schwäbischen Unteren Lias ist nur eine stockbildende Form „*Astraea favoides*“ QU. bekannt geworden und zwei Caryophyllien. V. SEEBACH erwähnt im „Hannoverschen Jura“ überhaupt keine Liaskorallen, und auch MILNE EDWARDS und HAIME¹⁾ beschreiben aus dem englischen Lias nur drei Einzelkelche. Häufiger sind Korallen nur im Unteren Lias Ostfrankreichs; TERQUEM et PIETTE²⁾ beschreiben von dort 10 Montlivaultien und 14 stockbildende Arten.

Brachiopoden.

Brachiopoden sind im Volkmarser Lias im allgemeinen nicht häufig. Aus den Pilonoten- und Angulatschichten wurden überhaupt keine bekannt, im Arietenkalk scheinen sie nesterweis sehr zahlreich aufzutreten, sind aber im ganzen selten. Nur im γ -Eisenstein treten sie sehr häufig und in zahlreichen Arten auf, von denen einige hier zu besprechen sind.

Waldheimia numismalis LAM.

1851. DAVIDSON. British Brachiopoden p. 36 t. 5 f. 4—9.
 1856—58. QUENSTEDT. Jura. p. 142 t. 17 f. 37—43.
 1868—71. QUENSTEDT. Brachiopoden p. 302 t. 45 f. 93—110, 112—124.
 1905. K. RAU. Brachiopoden p. 62 t. 4 f. 1—9.

Dieses wichtige Leitfossil des Lias γ ist in Mengen auf den alten Eisensteinhalden oberhalb des Schalkstales bei Welda zu finden, und zwar sowohl typische Formen, wie sie RAU abbildet, als auch verschiedene Abänderungen, deren schlechter Erhaltungszustand indes keine nähere Bestimmung zuliess. Ein ungewöhnlich grosses Exemplar deckt sich vollkommen in Form und Grösse mit DAVIDSON

¹⁾ 1850—54. MILNE EDWARDS und HAIME. British fossil corals Palaeont. Society.

²⁾ 1865. TERQUEM et PIETTE. Le Lias inférieur de l'est de la France.

p. 5 f. 4. RAU teilt die Waldheimien des schwäbischen Mittleren Lias in zwei Gruppen ein:

1. Diejenigen mit ganz kleinem Foramen, zu welcher die stratigraphisch wichtigsten Arten gehören.
2. Diejenigen mit grossem Foramen.

Bei uns fanden sich nur Formen mit kleinem Foramen.

Waldheimia conocollis RAU.

1905. K. RAU. Brachiopoden t. 4 f. 12—20.

Diese von RAU aufgestellte Spezies scheint sich in unseren Jamesoni-Schichten ziemlich häufig zu finden, soweit der schlechte Erhaltungszustand ein sicheres Urteil zulässt. QUENSTEDT reihte diese Form seiner *Terebratula punctata* an, stellte sie jedoch, wie aus der Benennung „*Terebratula* cf. *numismalis* (Bastardform)“ hervorgeht, zur Gruppe der Numismalen.¹⁾ Was RAU zur Aufstellung dieser Form als neue Spezies veranlasste, nämlich der aufgeblähte, übergebogene oder sogar bis zur Berührung auf die kleine Klappe heruntergekrümmte Schnabel, trifft für unsere leidlich erhaltenen Exemplare zu; ferner auch, dass der „Schnabel in seitlicher Richtung wenigstens an seinem übergekrümmten Teil schmal bleibt, in senkrechter Richtung dazu sich aber hoch aufwölbt, manchmal bis zum Entstehen eines Schnabelkiels“.

Rhynchonella curviceps QU.

1856—58. QUENSTEDT. Jura p. 138 t. 17 f. 13—15.

1868—71. QUENSTEDT. Brachiopoden p. 57 t. 37 f. 108 und 118—120.

1905. K. RAU. Brachiopoden p. 18 t. 2 f. 14—17.

Dieses Brachiopod hat in Schwaben sein ausschliessliches Lager in der sogen. Spiriferenbank. TH. BRANDES²⁾

¹⁾ 1868—71. QUENSTEDT. Brachiopoden p. 323 t. 46 f. 2030 und t. 46 f. 31.

²⁾ 1911. TH. BRANDES. Die faciiellen Verhältnisse des Lias zwischen Harz und Eggegebirge. Dissert. Göttingen.

gibt es aus dem Obersten Lias β in Norddeutschland an. *Rhynchonella curviceps* fand sich sehr zahlreich im Eisenstein der Jamesoni-Zone. Die uns vorliegenden Stücke sind zumeist beträchtlich kleiner als die schwäbischen und unterscheiden sich von diesen vor allem durch den ausgezeichneten Erhaltungszustand und durch das Fehlen der beiden schwäbischen so häufigen Verdrückungen.

Auch bei unserer Form verschwinden zwischen Wulst- und Flügelrippen 1—2 Rippen oder werden doch sehr undeutlich, was RAU als bezeichnend für diese Art angibt. Geringe Abweichungen von der süddeutschen Form mögen bestehen, sind aber nicht wesentlich.

Rhynchonella calcicosta QU.

- 1856—58. QUENSTEDT. Jura p. 138 t. 17 f. 16, 17.
 1868—71. QUENSTEDT. Brachiopoden p. 51 t. 37 f. 82—91.
 1905. K. RAU. Brachiopoden p. 38 t. 1 f. 110—19.

Nach zahlreichen in der Marburger Sammlung befindlichen Exemplaren muss diese Form früher recht häufig im Eisenstein bei Welda gefunden sein. Die scharfen, hohen Rippen, nach RAU das beste Kennzeichen dieser Art, treten mit verschiedener Deutlichkeit hervor, desgleichen der „kräftige, aufrechte, nur wenig übergebogene Schnabel“. Die Zahl der Rippen ist sehr wechselnd, auf dem Wulst stehen 3—6. Im Ganzen scheint es uns nicht zweifelhaft, dass unsere Form der schwäbischen *Rhynchonella calcicosta* QUENSTEDT anzuschliessen ist.

Rhynchonella parvirostris ROEM.

1836. ROEMER. Versteinerung des norddeutschen Oolithengebirges p. 43 t. 2 f. 17.
 1856—58. *Rhynchonella rimosa oblonga* QU. Jura p. 140 t. 17 f. 24, 25.
 1868—71. QUENSTEDT. Brachiopoden p. 57 t. 37 f. 116, 117.
 1905. K. RAU. Brachiopoden p. 25 t. 2 f. 32—39.

Verschiedene Rhynchonellen des Marburger Museums, die aus dem Eisenstein bei Welda stammen dürften, ge-

hören der obigen Art an. Sie zeichnen sich durch bessere Erhaltung gegenüber den schwäbischen Formen aus, was der Grund sein dürfte, dass bei unseren Exemplaren die Berippung bis gegen das Schloss sichtbar ist.

Bivalven.

Die Zweischaler-Fauna unseres Lias ist im ganzen artenarm, nur im Arietenkalk findet sich eine grössere Anzahl von Spezies.

Gryphaea arcuata LAM.

1834—40. GOLDFUSS. Petref. Germ. p. 28 t. 84 f. 1, 2.
1858. QUENSTEDT. Jura, p. 77.

Diese Muschel ist in den Angulatenschichten noch selten, erlangt dagegen in den Arietenschichten eine staunenswerte Häufigkeit. Die Variationsbreite ist wie immer sehr gross. Im Arietenkalk finden sich auch breite, fast furchenlose Formen, die schon sehr an *Gryphaea obliqua* GOLDF. erinnern.

Gryphaea suilla SCHLOTH.

1858. QUENSTEDT. Jura, p. 53.

Diese kleine, flache Auster, aus der nach QUENSTEDT's Meinung die echte *Gryphaea arcuata* hervorging, tritt, wie bereits im stratigraphischen Teil erwähnt, in den oberen Angulatenschichten förmlich gesteinsbildend auf.

Plagiostoma giganteum DESH.

1856—58. QUENSTEDT. Jura, p. 77 t. 9 f. 10.

Diese Muschel findet sich vereinzelt in den Pylonoten- und unteren Angulatenschichten, dagegen sehr häufig in den oberen Angulatenschichten und im Arietenkalk, wo Riesenformen vorkommen, die sich den grössten

schwäbischen zur Seite stellen können. In den Angulaten-schichten fand sich auch *Plagiostoma Herrmanni* GOLDF.

Lima exaltata TERQU.

1855. TERQUEM. Paléont. de l'étage inf. de la formation liasique de la province de Luxembourg. p. 101 pl. 22 f. 2.

Leider fand sich nur ein Stück der rechten Schale dieser Muschel, wahrscheinlich aus den oberen Angulaten-schichten stammend, doch ist die Skulptur noch deutlich genug, um die fast völlige Übereinstimmung mit der Abbildung erkennen zu lassen, die TERQUEM gibt. Auch der Text stimmt gut dazu. TERQUEM bezeichnet sie als sehr selten im Luxemburger Sandstein. Aus anderen Gegenden ist sie meines Wissens nicht beschrieben.

Pholadomya cf. *Hausmanni* GOLDF.

Taf. I. Fig. 1a, b, c.

1834—40. GOLDFUSS. Petrefacta Germ. p. 155 f. 4.

1840. L. AGASSIZ. Études sur les mollusques fossiles.

1874/75. C. MOESCH. Monogr. der Pholadomyen. Abh. der schweiz. pal. Ges.

Pholadomya ambigua ist in den Arietenschichten des Volkmarser Lias recht häufig. Nicht hierzu gehörig ist eine *Pholadomya* aus dem Eisenstein, die auch mit keinem Exemplar der Tübinger Sammlung übereinstimmt, da der Wirbel erheblich höher über dem Schloss ist als bei allen ähnlichen dort vorhandenen Exemplaren. Auch ist unser Exemplar nahe dem Hinterende schlanker als die schwäbischen Pholadomyen. Auch *Pholadomya Hausmanni* GOLDF. scheint zu dick zu sein, doch mag unser Exemplar einstweilen als cf. *Hausmanni* bezeichnet werden.

Pinna sp.

Taf. I. Fig. 2.

1852. CHAP. et DEWALQUE. Description des fossiles des Terrains secondaires de Luxembourg t. 30 f. 1.

Ein Bruchstück dieses Zweischalers wurde im Eisenstein angetroffen. Leider ist der Erhaltungszustand zu schlecht, um eine sichere Bestimmung zu ermöglichen. Aus dem norddeutschen Lias γ scheint noch keine Pinna beschrieben zu sein, auch nicht aus dem schwäbischen. Sie könnte zu *Pinna inflata* CHAP. et DEWALQUE gehören, sowohl nach Lage wie nach Beschreibung, doch treten auf dem geringen erhaltenen Schalenrest die konzentrischen Streifen schärfer hervor wie bei der dortigen Abbildung.

Cephalopoden.

Ammoniten sind nur aus Lias α und β bekannt geworden, dagegen nicht aus dem Eisenstein der Jamesoni-Zone, dessen stratigraphisches Niveau indes hinlänglich durch seine Brachiopodenfauna bestimmt ist.

Arietites Crossii WHRIGT.

1878—86. WHRIGT. Monogr. on the lias ammonites p. 283 pl. 10.

1883—85. QUENSTEDT. Ammoniten des schwäb. Jura p. 113 t. 14 f. 6.

Ein Riesenariet von über 50 cm Durchm. stammt aus dem Eisenstein des Ralekesberges und befindet sich jetzt im Marburger Museum. Leider ist wenig mehr als die Hälfte eines Umgangs erhalten. Diese lässt indes die auffallende Flachheit der Seiten, den schmalen Rücken und die Nahtverdickung der Rippen sehr gut erkennen, sodass es sich höchst wahrscheinlich um einen Angehörigen obiger Spezies handeln dürfte. Die grössten schwäbischen Formen erreichen ca. 70 cm Durchmesser, denen also unser Exemplar mit ca. 50—60 cm nicht viel nachsteht.

Arietites cf. latisulcatus.

1885. QUENSTEDT. Die Ammoniten des schwäb. Jura p. 85 t. 12 f. 1—6.

Dieser Ammonit aus dem Arietenkalk der Strothe ist der Abbildung QUENSTEDT's t. 12 f. 2 sehr ähnlich, nur

fehlen diesem die Knoten unserer Form, die dagegen t. 12 f. 1 zeigt. Diese ist aber dicker und weitruppiger. Sieht man von den Knoten ab, die übrigens nur undeutlich bei unserem Exemplar hervortreten, so ist nach Evolubilität, Berippung und Querschnitt der Mündung auch die Ähnlichkeit mit *Ammonites tardecrescens*¹⁾ nicht gering, den HYATT aus nicht recht ersichtlichen Gründen als identisch mit *Ammonites falcaries densicosta* QU. auffasst.

B. Berge bei Homberg a. E.

Echinodermen.

Cidaris psilonoti QU.

1858. QUENSTEDT. Jura, p. 5 t. 5 f. 9, 12 und p. 61 t. 6 f. 12.

Die zierlichen, fein längs gestreiften Stacheln dieses Seeigels erfüllen in grosser Menge eine dünne Mergelschicht innerhalb der Zone des *Psiloceras planorbis*.

Engelia arietis (QUENST. sp.) TORNQ.

1858. QUENSTEDT. Jura p. 51 u. 83 t. 5 f. 8.

1872—75. QUENSTEDT. Petrefactenkunde Deutschlands, Echiniden p. 135 t. 67 f. 52—55, 21—48.

Ein dicht mit regellos verteilten Tuberkeln besetzter Stachel, der an Grösse etwa der Abbildung im Jura p. 5 f. 8 gleichkommt, fand sich in den Tonen der Geometricus- oder Planicostaschichten. Wahrscheinlich gehört er der genannten Spezies an.

Hemipedina olifex QU.

1858. QUENSTEDT. Jura p. 86 t. 11 f. 1, 2.

1872—75. QUENSTEDT. Petrefactenkunde Deutschlands p. 148 ff. t. 67 f. 76—88.

1908. TORNQVIST. Diadematoïden des Württ. Lias. Zeitschr. d. d. geol. Ges. p. 415 t. 15 f. 1—4.

¹⁾ 1879. REYNÈS. Monographie t. 13 f. 8, 9.

Durchmesser 8,5 mm, Höhe ca. 4 mm.

Dieser Seeigel aus dem oberen α oder unteren β scheint zur Abbildung TORNQUIST's zu stimmen. Man erkennt deutlich die schiefe Stellung der Porenpaare auf den breiten, graden Ambulacralfeldern mit ihren nahe dem Munde alternierenden, unregelmässig ausgebildeten Wärzchen. Die Stachelwarzen sind durchbohrt und zeigen bisweilen undeutliche Crenulierung. Diese Art tritt bekanntlich in Schwaben in den sog. Ölschiefern über der Pentacrinitenbank des obersten Lias auf.

Acrosalenia minuta BUCKM. sp.

- 1857—78. *Acrosalenia minuta* WRIGHT. Monogr. of the british fossil echinodermata of the oolitic formation, Echinoidea p. 230, t. 15, f. 3, t. 17, f. 2.
 1872—75. *Acros. minuta* QUENSTEDT. Petref. K. Deutschl. p. 152, t. 67, f. 89, 90.
 1872. *Hypodiadema minuta* W. DAMES. Echiniden der Nordd. Jurabildg. Z. d. d. geol. Ges., p. 122, t. 7, f. 4.
 1908. *Acrosalenia minuta* TORNQU. Diadematoïden des württ. Lias. Z. d. d. geol. Ges. p. 429, t. 18, f. 4, 5.

Durchmesser 5 mm, Höhe 2,5 mm.

Dieser kleine, flache Seeigel stimmt vorzüglich zur Abbildung und Beschreibung von DAMES. Die breite, dicht gekörnte Mittelzone der Interambulacralfelder tritt deutlich hervor, desgleichen die 2 Reihen miteinander alternierender kleiner Körnchen auf den Ambulacralfeldern. Diese sind am peristomalen Rand breiter als die Interambulacralia, wie auch TORNQUIST angibt. Die Stachelwarzen lassen Kerbung und Durchbohrung erkennen.

Brachiopoden.

Rhynchonella triplicata juvenis QU. und
Rhynchonella Turneri QU.

1858. *Terebr. triplicata juvenis* QUENST. Jura p. 73, t. 8, f. 17—23.
 1858. „ *Turneri* QUENST. Jura p. 107, p. 13, f. 48.
 1871. „ *triplicata juvenis* QU. Brachiop. p. 41, t. 37, f. 11—23.
 1871. *Terebr. Turneri*. Brachiop. p. 45, t. 37, f. 41—51.

In den grauen Tönen bei Berge liegen zahlreiche, meist flachgedrückte Schälchen, von denen schwer zu entscheiden ist, ob sie zu *Rhynchonella triplicata juvenis* oder *Rhynch. Turneri* gehören. Höchst wahrscheinlich sind beide Arten vertreten. QUENSTEDT selbst hebt ja (Brachiop. p. 46,) die häufige Ähnlichkeit beider Formen hervor, die eine sichere Bestimmung unmöglich macht und redet dann von cf. *Turneri*.

Waldheimia cf. numismalis LAM.

1858. *Terebratula numismalis* QU. Jura p. 142 t. 17 f. 37—46.
 1871. " " Brachiopoden p. 307 t. 45 f. 112.
 " " Brachiopoden p. 308 t. 45 f. 117.

Gleichfalls in den Tönen des Lias α oder β von Berge zeigten sich grössere, flachgedrückte Schalen, die wohl zu *Waldheimia numismalis* zu stellen sind, die ja nach den Angaben QUENSTEDT's bereits im oberen α auftritt, um erst später im Lias γ zu dem bekannten wichtigen Leitfossil zu werden.

Bivalven.

Inoceramus pinnaeformis DKR.

1851. *Gervillia pinnaeformis* DKR. Palaeontograph. p. 179 t. 25 f. 10, 11.
 1856—58. *Inoceramus Weismanni* OPPEL. Juraformation p. 101.

Diese Art verdient besondere Erwähnung wegen ihres massenhaften Vorkommens zusammen mit *Psiloceras planorbis* bei Berge. Ihre sehr zarten, fein gerunzelten Schalen erfüllen mit diesem Ammoniten und einigen Schnecken jene im stratigraphischen Teil erwähnte Linse schwarzen, bituminösen Kalkes. Es wurde schon darauf hingewiesen, dass diese Muschel auch bei Volkmarshausen bereits im untersten Lias vorkommt, aus welchem Niveau ja auch das von DUNCKER zuerst beschriebene Exemplar von Halberstadt stammt.

Gryphaea arcuata LAM.

1834—40. GOLDFUSS. Petref. Germ. p. 28 t. 84 f. 1, 2.

1858. QUENSTEDT. Jura p. 77.

Die dicken Schalen dieser Muschel sind auf den Ackern bei Berge in Menge aufzulesen. Bisweilen ist die Erhaltung vorzüglich, meist hängen noch Haupt- und Deckelschalen zusammen. Oft ist der Wirbel der grossen Schale vollkommen verschwunden, da mit diesem die Tiere bekanntlich in der Jugend festsassen. Statt seiner ist eine breite Platte vorhanden, auf der oft die Skulptur einer Muschel oder eines Ammoniten abgedrückt ist, wenn diese Tiere der Auster als Haftpunkt dienten. Was breite oder gestreckte Form und Runzelung betrifft, so ist die Variabilität wie stets sehr gross. Oft zeigt sich dunkelrote Färbung der Schalen, es mag dahingestellt bleiben, ob hier ein Rest der ursprünglichen Farbe vorliegt.

Gryphaea obliqua GOLDF.

1834—40. GOLDF. Petref. Germ. p. 40. t. 85. f. 2.

1858. QUENST. Jura, p. 107 t. 13. f. 47.

Kleine, flache und breite Schalen von *Gryphaea* ohne die Furche auf der Unterschale und mit wenig gekrümmtem Wirbel mögen hierhergehören. Sie liegen in den Tonen bei Berge, also oberhalb der Verbreitungszone von *Gryphaea arcuata*.

Cephalopoden.*Psiloceras planorbis* QU.1846. *Ammonites psilonotus* QUENST. Cephalop. p. 73, t. 3, f. 18.1879. *A. planorbis* REYNÈS. Monographie, t. 1, f. 11—24.1883. *A. psilonotus* QUENST. Ammoniten p. 11—14, t. 1, f. 1 und 3—7.1893. *Psiloceras planorbis* POMPECKJ. Beiträge zu einer Revision der Ammoniten des schwäb. Jura p. 60.

Dieser bei Berge sehr häufige Ammonit ist teils als Steinkern mit oft deutlicher Lobenzeichnung, teils mit Schale erhalten. In letzterem Falle ist wie bei den begleitenden Muscheln und Schnecken meist durch Anwitterung wieder die weisse Farbe der Schale zum Vorschein gekommen, wodurch sich die Fossilien sehr scharf von dem schwarzen Gestein abheben. Die Schalen sind auf den äusseren Umgängen fast ganz glatt und zeigen dichte, feine Anwachsstreifen. Auf den inneren Umgängen zeigen sich flachwellige Falten. Der erste Seitensattel reicht tiefer herab als der Aussensattel, wodurch sich unsere Form bekanntlich von dem sonst sehr ähnlichen *Psiloceras Hagenowi* DUNCKER unterscheidet.

Schlotheimia angulata v. SCHLOTH.

1858. *Ammonites angulatus* QUENST. Jura, p. 59, t. 6, f. 10.
 1885. *Ammonites angulatus* QUENST. Ammoniten, p. 34, t. 3, f. 6, p. 32, t. 2, f. 9, p. 32, t. 2, f. 8.
 1893. *Ammonites angulatus* POMPECKJ. Beitr. z. ein. Rev. etc. p. 75.

Dieser in Schwaben bekanntlich nicht allzu häufige, in Norddeutschland im Ganzen wohl stärker vertretene Ammonit findet sich auch bei Berge verhältnismässig recht häufig. Es handelt sich um die von POMPECKJ in den „Beiträgen“ gut begrenzte Art mit „sehr wenig involuten Umgängen“, die höher als breit und mit „kräftigen, scharfen, ungeteilten Rippen“ versehen sind.

Schlotheimia sp.

Ein uns vorliegendes Windungsstück mit flacher, breiter Flanke und dichten Rippen, unter denen eine deutliche Spaltrippe auftritt, kann nicht zu *Schlotheimia angulata* gehören. Die Erhaltung lässt indessen keine nähere Bestimmung zu.

Ammonites cf. *Moreanus* d'ORB.

Taf. II. Fig. 2.

- 1842—49. *Ammonites Moreanus* d'ORB. Paléont. Terr. iur. I. p. 229 t. 93.
 1878—86. *Aegoceras Moreanum* WRIGHT. Lias Ammonites p. 322 t. 17 f. 1—6.
 1893. *Ammonites Moreanus* POMPECKJ Beiträge p. 80.

Es konnten zwar nur 2 Bruchstücke äusserer Umgänge gesammelt werden, aber an diesen weisen auch fast alle Merkmale auf obige Art hin. *Ammonites Moreanus* ist nach POMPECKJ von der nahestehenden *Schlotheimia depressa* QU. durch „die etwas verschiedene Sutur und das frühe gänzliche Verschwinden der Rippen von den Seiten“ verschieden. Unser Exemplar dürfte dem *Ammonites angulatus depressus* QU.¹⁾ an Grösse etwa gleichgekommen sein. Während aber bei diesem in gleicher Windungshöhe wenigstens noch einige der Rippen deutlich über die Seiten zu verfolgen sind, sind bei unserem Windungsstück die Rippen auf den Flanken schon fast ausgelöscht und treten nur an der Rückenkante noch deutlich und dichtstehend hervor. Gegen diese verlaufen sie schief; auf den Flanken tritt bisweilen Rippenspaltung bezw. -Einschiebung ein. Die d'ORBIGNY'sche Abbildung gibt im Ganzen eine gute Vorstellung von unserem Stück, obwohl hier die Seiten noch glatter sind. Der Windungsquerschnitt ähnelt einem hohen Dreieck, wie auch aus den Abbildungen von d'ORBIGNY und WRIGHT zu ersehen ist. Demzufolge ist der Rücken schmal, erheblich schmaler als er nach QUENSTEDT's Figuren beim *Ammonites angulatus depressus* sein soll. Von einer Rückenfurche, wie sie das grosse von WRIGHT abgebildete Exemplar noch zeigt, ist bei unserem Stück allerdings nichts mehr wahrzunehmen. Die Rippen sind auf der fast als scharf zu bezeichnenden Externseite nur etwas verflacht. Diese Abweichung ist vielleicht bemerkenswert.

¹⁾ 1885. QUENSTEDT. Ammoniten t. 2 f. 1.

Arietites geometricus OPPEL.

Taf. II. Fig. 1 a, b.

1856—58. OPPEL. Die Juraformation p. 79.

1865. U. SCHLOENBACH. Jura und Kreide. Palaeontograph. Bd. XII p. 155 t. 26 f. 3.

1885. QUENSTEDT. Ammoniten p. 99.

Diese nach QUENSTEDT in Norddeutschland weit verbreitete „Charakterform“ steht dem süddeutschen *Ammonites falcarius robustus* QUENST. nahe, desgleichen dem *Ammonites ceratitoides* QUENST., ist aber mit beiden keineswegs identisch, sondern als selbständige Art aufzufassen. Die Abbildung bei SCHLOENBACH ist nicht charakteristisch; denn sie neigt mehr zu *Ammonites falcarius robustus* als zu *geometricus*, wie ein Vergleich mit den QUENSTEDT'schen Originalen von *falcarius robustus* ergab.¹⁾ Die Beschreibung SCHLOENBACH's passt dagegen sehr gut zu dem uns vorliegenden *Ammonites geometricus* OPP. Die von uns beigegebene Abbildung macht eine genauere Beschreibung überflüssig. Besonders bezeichnend sind die ganz gerade über die Seiten verlaufenden Rippen, der ein hohes, schmales Rechteck darstellende Querschnitt und der fast furchenlose, hohe, scharfe Kiel.

*

*

*

Zusammenfassung der Ergebnisse.

Vorliegende Arbeit bringt als wesentlich neue Resultate:

1. Die Auffindung der von Berge noch unbekanntem „Zone des *Psiloceras planorbis*“.
2. Den Nachweis einer fossilführenden Bank des Steinmergelkeupers sowohl bei Berge als auch bei Germete südwestlich Warburg.

¹⁾ Nach einer freundlichen Mitteilung des Herrn Privatdozenten Dr. R. LANG, Tübingen.

3. Den Nachweis der Zone des *Psiloceras planorbis* bei Volkmarsen, etwa gleichzeitig mit Herrn Dr. TH. BRANDES,¹⁾ Göttingen.
4. Den Nachweis einer viel ausgedehnteren Verbreitung des Lias β im Volkmarser Graben als bisher angenommen wurde.
5. Die Erkenntnis, dass ein Teil des Eisensteins bei Welda nördlich Volkmarsen der „*Jamesoni*-Zone“ des Lias γ angehört. Die Richtigkeit dieser Annahme wird bestätigt durch eine dem Verfasser erst später zu Gesicht gelangte Arbeit von A. MESTWERDT.²⁾

¹⁾ 1911. BRANDES, TH. Die faciiellen Verhältnisse des Lias zwischen Harz und Eggegebirge. Dissert. Göttingen.

²⁾ 1911. MESTWERDT, A. Die Quellen von Germete bei Warburg und von Caldorf in Lippe. Jahrb. d. Kgl. preuss. Landesanst. Bd. 32, Teil I, Heft 1.

Anhang.

Die Liasrelikte von Angersbach bei Lauterbach am Vogelsberg, von Warburg-Hofgeismar, von Eisenach und Gotha.

Es mögen hier zum Schluss noch einige kurze Bemerkungen über obige bereits in der Einleitung erwähnten Liasrelikte folgen, die zumeist ausserhalb Hessen-Nassaus gelegen sind, aber zweifellos Ablagerungen desselben Flachmeeres darstellen, von dem die Relikte dieser Provinz herrühren. Zur genaueren Orientierung muss auf die angeführte Literatur verwiesen werden.

1. Angersbach bei Lauterbach.

- 1863 u. 69. Sektion Herbststein Fulda und Lauterbach-Salzschlirf der Geolog. Karte des Grossherzogtums Hessen in 1:50000 mit den Erläuterungen von TASCHE, GUTBERLET und LUDWIG.
1875. v. KOENEN, A. Muschelkalk, Keuper und unterer Lias bei Angersbach. Zeitschrift der deutschen Geol. Ges. 27 p. 706.
1875. v. KOENEN, A. Über *Taeniodon Ewaldi* und *Ammonites angulatus* von Lauterbach. Ebenda p. 742.
1912. MEYER, HERMANN L. F. und LANG, R. Keuperprofile bei Angersbach im Lauterbacher Graben. Bericht der Oberhessischen Gesellschaft für Natur- und Heilkunde zu Giessen. Neue Folge, Naturw. Abt. Bd. 5 p. 1—44.

Ausführlichere Mitteilungen über den Lias des Fulda-Lauterbacher Grabens finden sich nur bei HERMANN L. F., MEYER und LANG. Die Entdeckung dieses Vorkommens ist A. v. KOENEN zu verdanken, der von Angersbach *Ammonites Johnstoni* und *Schlotheimia angulata* beschrieb. KOENEN und MEYER geben auch genaue Bezeichnungen der

Fundorte. Wie aus den Fossilien hervorgeht, sind die beiden tiefsten Zonen des Lias α , die Pylonoten- und Angulatenschichten, vorhanden, über Rhätsandstein mit *Taeniodon Ewaldi*, *T. praecursor* etc. Den Übergang zum Rhät bilden graugrüne lettige Gesteine mit lokalen Toneisensteinen. Darüber folgen dunkle Tone mit dunklen, sehr tonigen, rostbraun anwitternden Stinkkalken mit *Psiloceras Johnstoni*. Hiervon liegen auch uns Stücke aus dem Senckenberg-Museum zu Frankfurt a. M. vor. Ferner finden sich sandige Kalke mit *Ostrea irregularis* und *Schlotheimia angulata*, tonig-sandige Kalke, und ein stark toniger, glimmerführender, rotbrauner, feinkörniger Sandstein mit *Cardinia Listeri*. Den Angulatenschichten gehört ferner noch ein dunkler Schiefertone mit gut erhaltenen Exemplaren von *Schlotheimia angulata* an, den bereits KOENEN erwähnt, und der auch uns vorliegt. *Psiloceras planorbis* ist zwar bei Angersbach nicht mit Sicherheit aufgefunden worden, dagegen ist die von BRANDES¹⁾ aufgestellte oberste Subzone der Pylonotenschichten, die „Subzone des *Psiloceras anisophyllum* bezw. des *Arietites laqueolus*“ unzweifelhaft vorhanden. BRANDES stellte (p. 335) eine Reihe alpiner Formen bei Angersbach fest, die, wie *Psiloceras anisophyllum* WAEHN. selbst, dem Horizont mit *Psiloceras megastoma* GUEMB. des alpinen Lias angehören. Diese Entdeckung ist natürlich von höchstem Interesse, doch fehlt hier der Raum, um auf die von BRANDES aus dem Auftreten alpiner Formen mit *Psiloceras anisophyllum* hier, wie auch im östlichen Teile des nordwestdeutschen Liasgebietes, gezogenen palaeogeographischen Schlussfolgerungen einzugehen.

2. Warburger Störungszone.

1858. Sektion Warburg der DECHEN'schen Karte 1:80000.
 1870. v. DECHEN, H. Erläuterungen zur Geolog. Karte der Rheinprovinz und der Provinz Westfalen. 2. Bd.
 1910. KRAISS, A. Der Warburger Sattel, seine Baustörungen und die vulkan. Durchbrüche. Jahrb. der Geolog. Landesanstalt.

¹⁾ 1911. BRANDES, TH. Die faciiellen Verhältnisse des Lias zwischen Harz und Eggegebirge. Diss. Göttingen.

Die zum Teil schon länger bekannten, aber erst durch KRAISS in ihrer Verbreitung, stratigraphischen Stellung und Lagerung genauer untersuchten Liasrelikte zwischen Warburg und Hofgeismar, begleiten die aus Röt und Wellenkalk bestehenden Sattelfalten der Warburger Störungszone beiderseits als langgestreckte, schmale Gräben, die tektonisch als versenkte Muldenkerne aufzufassen sind. Das Vorkommen bei Dalheim südöstlich Warburg war bereits v. DECHEN bekannt (p. 369). Seine Auffassung, dass es unmittelbar mit Unterdrückung des Keupers auf Muschelkalk aufruhe, und die daraus gefolgerte Transgression des Lias über Keuper nach Osten hin, ist indes unrichtig. Es handelt sich wie bei allen hierhergehörigen Vorkommen um tektonische Gräben, in die ausser Lias auch Gypskeuper und Rhät eingestürzt sind. Vom Lias α sind Angulatenschichten bei Dalheim und Erßen, Arietenschichten ebendort, sowie bei Herlinghausen, den Hängen und Niederlistingen nachgewiesen. Petrographisch handelt es sich um dunkle Tone und feste, blauschwarze Kalke bis Kalksandsteine, die zu braunen Sandsteinen verwittern. Fossilien gibt KRAISS an.

Der Lias β mit *Aegoceras planicosta* in Toneisensteingeoden, die dunklen Tönen eingelagert sind, erscheint bei Dalheim und südöstlich der Hängen.

Endlich sind noch die Einschlüsse von Liasbrocken im Tuff südöstlich der Hängen zu erwähnen. Die von KRAISS hieraus angegebenen Belemniten sind beweisend für Lias γ , desgleichen eine von Verfasser aufgefundene typische *Waldheimia numismalis* LAM. KRAISS erwähnt ferner noch *Inoceramus dubius* SOW., der in Schwaben nur aus dem oberen Lias bekannt ist. Dieser Fund wäre sehr bemerkenswert, wenn die Bestimmung richtig ist; denn er würde als Beweis gelten können, dass auch der in Hessen jetzt vollkommen fehlende Posidonienschiefer noch zum Absatz gelangt ist, ehe die völlige Verlandung eintrat. Die im Tuff eingeschlossenen Schiefertone des Lias sind durch die Hitzewirkung zu einem harten, muschelartig brechenden Gestein geworden. Auch durch seine sonstigen Einschlüsse von Gesteinen verschiedener Formationen ist

dieser Tuff südöstlich der Hängen interessant und sehenswert.

3. Eisenach.

1842. CREDNER, H. Das Flözgebirge nördlich von Eisenach. Neues Jahrb. für Mineralogie.
1858. SENFT. Das nordwestliche Ende des Thüringer Waldes. Zeitschr. der deutschen Geologischen Gesellschaft, p. 305 ff.
1870. v. FRITSCH, K. Vorstudien über die jüngeren mesozoischen Ablagerungen bei Eisenach. N. Jahrb. f. Min. p. 385.
1883. BORNEMANN, J. G. Von Eisenach nach Thal und Wutha. Jahrb. d. Geol. Landesanst. p. 383.
1907. NAUMANN, E. Blatt Kreuzburg der Geologischen Karte von Preussen und d. benachb. Bundesstaaten.

Wie ersichtlich, ist schon eine ziemlich reiche Literatur vorhanden, in der der Eisenacher Lias mehr oder weniger ausführlich besprochen wird. Auch die Kartierung des Blattes Eisenach seitens der Geologischen Landesanstalt ist bereits abgeschlossen, und ist eine baldige Publikation jedenfalls zu erwarten. Erschöpfende Darstellungen des Eisenacher Rhät und Lias mit Angabe sehr zahlreicher Fossilien finden sich bei FRITSCH und NAUMANN. Die von FRITSCH im Senckenbergischen Museum zu Frankfurt a. M. niedergelegten Originale wurden, wie erwähnt, vom Verfasser noch einmal durchbestimmt.

Die Schichten des unteren Lias gehören der Eisenach-Kreuzburg-Netraer Störungszone MOESTA's an, dagegen sind die südöstl. Eisenach erhaltenen Schichten des Lias γ — ε in einer nordsüdlich streichenden Verwerfungsspalte zwischen Buntsandstein und Muschelkalk eingeklemmt. Rhät und unterer Lias bestehen aus feinkörnigen Sandsteinen mit Schiefertouren- und Lettenlagen, woraus man auf Küstennähe mit vielfach wechselnder, aber doch immer wieder in ihre alte Lage zurückkehrender Strandlinie schliessen muss. Der Kalkgehalt dieses „Unterliassandsteins“ von FRITSCH ist übrigens nicht unbedeutend. Auffallend ist die Kleinheit der Fossilien, worauf auch FRITSCH aufmerksam gemacht hat. Selbst Riesenformen wie *Lima gigantea* treten nur in sehr kleinen

Exemplaren auf oder fehlen ganz. Es ist klar, dass diese Erscheinung nur als Folge ungünstiger Lebensbedingungen gedeutet werden kann, wofür auch das nur lagen- oder nesterweise Auftreten der Fossilien spricht. Die Fossilisten von FRITSCH zeigen auch vielfache Anklänge an die von TERQUEM et PIETTE beschriebene Luxemburger Fauna, was ja nicht zu verwundern ist, da beide Faunen der sandigen Küstenfacies angehören. Der Unterliassandstein umfasst Pylonoten- und Angulatenschichten. *Psiloceras planorbis* scheint noch nicht gefunden zu sein, wohl aber das nach BRANDES den oberen Pylonotenschichten, der „*Laqueolus Subzone*“, angehörige *Psiloceras Hagenowi* DKR. Dieser Fund ist auffällig, da *Psiloceras Hagenowi* zusammen mit *Arietites laqueolus* dem Norden und Westen des nordwestdeutschen Liasgebietes angehört, dagegen im Leinetalgebiet, wie *Amm. laqueolus* selbst, fehlt und durch die *Anisophyllum*-Fauna mit ihren alpinen Formen ersetzt wird. Diese Faunenverschiedenheit ist bekanntlich eine Hauptstütze der von BRANDES angenommenen Sollinginsel. Umso auffälliger ist es daher, dass genannter Ammonit soweit im Osten bei Eisenach wieder auftaucht.

Die Arietenschichten sind als Kalke und Mergel ausgebildet. Der Lias β ist nur durch die Planicostaschichten vertreten, dunkle Schiefertone mit Geoden von Toneisenstein und Schwefelkiesknollen. Von besonderem Interesse sind die „Foraminiferenbänke“ von FRITSCH. Es sind dies Einlagerungen eines schwefelkieshaltigen Toneisensteins mit sehr zahlreichen Foraminiferen.

Über die Stufen des Lias γ — ε sei nur bemerkt, dass sie aus Mergeln und Kalken bestehen, und dass sie Fossilien geliefert haben, die an dem wirklichen Vorhandensein dieser Stufen keinen Zweifel lassen.

4. Gotha.

1839. CREDNER, H. Geognostische Beschreibung des Höhenzuges zwischen Gotha und Arnstadt. N. Jahrb. f. Min. p. 379.
 1860. CREDNER, H. Über die Grenzgebilde zwischen dem Keuper und dem Lias am Seeberg bei Gotha und in Norddeutschl. überhaupt. p. 293.

1883. BAUER, M. Über die geologischen Verhältnisse der Seeberge und des Galberges bei Gotha. Jahrb. der Geol. Landesanst. p. 331.
1903. WALTHER, JOH. Geolog. Heimatskunde von Thüringen. Jena.

Über die bei Gotha erhaltenen Liasreste mögen hier nur wenige Angaben gemacht werden; für weitere Orientierung sei vor allem auf die grundlegende Arbeit von M. BAUER verwiesen.

Die am Grossen Seeberg und am südlich davon gelegenen Renn- oder Röhnberg erhalten gebliebenen Schichten des Lias α — δ gehören gleich den ebenfalls bis zum δ reichenden Liasgesteinen am Bahnhof Eichenberg der Bruchzone Gotha-Eichenberg von MOESTA an. Wir befinden uns hier offenbar sehr nahe der Ostküste des Liasmeeres. Über den mächtigen Sandsteinen und Tonen des Rhät folgt der Lias α in wesentlich gleicher Ausbildung. Es lassen sich Angulaten- und Gryphitenschichten unterscheiden, die Pylonotenzone scheint noch nicht nachgewiesen zu sein. Überhaupt sind Ammoniten selten, Pflanzenreste häufig. Beides hängt wohl mit der sandigen Facies bzw. der Küstennähe zusammen. Die dann folgenden Schichtenreihen β — δ sind vorzugsweise tonig entwickelt, sie sind von M. BAUER gelegentlich einer Stollenanlage entdeckt worden. Ein in frischem Zustand dunkelgrauer Ton des Lias β oder γ wird durch Verwitterung rot und dadurch dem Keupermergel so ähnlich, dass eine Unterscheidung im Gelände kaum möglich ist. Unseres Wissens ist diese Erscheinung aus anderen Liasgebieten noch nicht beschrieben worden.

Inhalt.

	Seite:
Einleitung	51—52
Allgemeines	53—55
I. Die Liasrelikte der Bruchzone Thüringer Wald—Cassel— Teutoburger Wald	56—108
Cassel	57—58
Burghasungen, Altenhasungen	58—60
Fetzberg bei Altenhasungen	60—63
Zierenberg	63—66
Ehringen	66—67
Volkmarsen	67—108
1. Beziehungen des Volkmarser Grabens zu seinen Nachbargebieten	69—73
2. Stratigraphie	73—102
Zechstein	73
Buntsandstein	73—74
Muschelkalk	74—80
a) Unterer Muschelkalk (Wellenkalk)	75—77
b) Mittlerer Muschelkalk	77—78
c) Oberer Muschelkalk	78—80
Keuper	81—86
a) Unterer Keuper (Lettenkohle)	81—84
b) Mittlerer Keuper (Hauptkeuper)	84—85
c) Oberer Keuper (Rhät)	85—86
Lias	86—100
a) Unterer Lias	87—99
b) Mittlerer Lias	99—100
Tertiär	100—101
Diluvium	101
Alluvium	101—102
3. Tektonik	102—108

	Seite:
II. Die Liasrelikte des Homberg—Fritzlarer Grabens	109—121
Buntsandstein (Röt)	110
Muschelkalk	110—112
a) Unterer Muschelkalk (Wellenkalk)	110—111
b) Mittlerer Muschelkalk	111
c) Oberer Muschelkalk	111—112
Keuper	112—115
a) Unterer Keuper (Lettenkohle)	112—113
b) Mittlerer Keuper (Hauptkeuper)	113—114
c) Oberer Keuper (Rhät)	114—115
Lias	115—119
Tertiär	119—120
Tektonik	121
Palaentologischer Anhang	122—138
Anhang: Die Liasrelikte von Angersbach bei Lauterbach, der Warburger Störungszone, von Eisenach und Gotha	139—144

Verzeichnis der im Kreise Melsungen und Rotenburg bisher aufgefundenen Bienen.

Zusammengestellt von Dr. L. WEBER.

Der verstorbene als Hymenopterolog rühmlichst bekannte Herr CLEMENS GEHRS in Hannover, welcher 1910 im ersten Jahresbericht des Niedersächsischen Zoologischen Vereins zu Hannover ein Verzeichnis der von ihm und anderen Sammlern in der Provinz Hannover aufgefundenen Bienen (*Apidae*) veröffentlichte, hat ein Verzeichnis von in der Umgegend von Melsungen im Jahre 1904 von ihm und Herrn Oberpostsekretär WUENN (jetzt in Weissenburg i. E.) gesammelter Hymenopteren und einiger Neuropteren hinterlassen. Diese Handschrift ist mir von den Angehörigen des Verstorbenen in dankenswerter Weise übermittelt worden, und ich glaube eine Anregung zur weiteren Erforschung des Vorkommens der so stiefmütterlich bisher in unserer Gegend behandelten Hautflügler zu geben, wenn ich zunächst einen Teil, die *Apidae*, hier veröffentliche. Ich habe dabei die in dem Verzeichnis von vom verstorbenen Sanitätsrat Dr. med. et phil. H. EISENACH im Kreise Rotenburg erwähnten selbstgesammelten 94 Arten, welche 1886 in den Veröffentlichungen der Wetterauischen Gesellschaft für die gesamte Naturkunde zu Hanau bekannt gegeben wurden, mit aufgenommen. Die systematische Anordnung erfolgte dabei nach dem als Bestimmungsbuch jetzt wohl in erster Linie benutzten Werke von Professor Dr. OTTO SCHMIEDEKNECHT „Die Hymenopteren Mitteleuropas. Jena 1907“. Die mit „M“ bezeichneten Arten sind also von den Herren GEHRS und WUENN, die mit „R“ bezeichneten von Herrn Dr. EISENACH aufgefunden worden. Möge

die verdienstliche Tätigkeit dieser Herren bald durch Nachfolger erweitert werden. Es sei noch bemerkt, dass die Sammlung von Herrn GEHRS der Naturhistorischen Gesellschaft in Hannover hinterlassen wurde. Das Verzeichnis von GEHRS weist 28 Gattungen mit 275 Arten Apiden für die Provinz Hannover auf. Man sieht also, dass für unsere hiesige Gegend noch ein reiches Feld für die Sammeltätigkeit übrig bleibt.

*

*

*

Apidae.

I. Sektion. Soziale Apiden.

1. Unterfamilie. *Apinae*.

1. *Apis* L.

1. *mellifica* L.

2. Unterfamilie *Bombinae*.

2. *Bombus* Latr.

2. *rajellus* K. M.
3. *pomorum* Pz. M.
4. *lapidarius* L. M. R.
5. *hortorum* L. M. R.
var. *nigricans* Schmiedekn. M.
6. *Latreillelus* K. R.
7. *terrestris* L. R.
var. *lucorum* L. R.
8. *soroënsis* Fbr. R.
9. *variabilis* Schmiedekn. M. R.
10. *silvarum* L. M. R.
11. *hypnorum* L. M. R.
12. *agrorum* Fbr. (*muscorum* Fbr.) M. R.
13. *cognatus* Steph. M.
14. *pratorem* L. M. R.

II. Sektion. **Solitäre Sammelbienen.**3. Unterfamilie *Anthophorinae*.3. *Anthophora* Latr.

- 15. *vulpina* Pz. M.
- 16. *bimaculata* Pz. (= *Saropoda rotundata* aut.) R.
- 17. *furcata* Pz. R.
- 18. *retusa* L. R.
- 19. *parietina* F.

4. *Eucera* Latr.

- 20. *longicornis* L.

4. Unterfamilie *Melittinae*.5. *Melitta* K.

- 21. *leporina* Pz. (= *tricincta* K.) R.
- 22. *melanura* Nyl. (= *haemorrhoidalis* F.)
M. R.

5. Unterfamilie *Xylopinae*.6. *Ceratina* Latr.

- 23. *cyanea* K (aus *Rubus*!) M.

6. Unterfamilie *Panurginae*.7. *Dasyпода* Latr.

- 24. *plumipes* Pz. (= *hirtipes* aut.) R.

8. *Panurgus* Latr.

- 25. *lobatus* F. R.

9. *Dufourea* Lep.

- 26. *vulgaris* Schenk. M.

7. Unterfamilie *Andreninae*.10. *Andrena* F.¹⁾

- 27. *ceti* Schrank. M.
- 28. *Hattorfiana* F. M. R.

¹⁾ Die Arten *A. rosae* Pz. und *rufiventris* K., welche Eisenach anführt, sind bei Schmiedeknecht a. a. O. nicht erwähnt.

29. *Schenki* Mor. M. R.
30. *cingulata* F. M.
31. *nigroaenea* K. M.
32. *cyanescens* Nyl. M.
33. *albicrus* K. R.
34. *carbonaria* L. (= *pilipes* F.) R.
35. *fulva* Schrank. R.
36. *Trimmeriana* K. R.
37. *tibialis* K. M. R.
38. *Gwynana* K. M. R.
39. *humilis* Imh. (= *fulvescens* Sm.) R.
40. *parvula* K. R.
41. *minutula* K. M.
42. *proxima* K. M.
43. *lucens* Imh. R.
44. *propinqua* Schenk. R.
45. *combinata* Chr. R.
46. *albicans* Müll. R.
47. *convexiuscula* aut. R.

11. *Halictus* Latr.

48. *rubicundus* K. R.
49. *maculatus* Sm. M. R.
50. *quadricinctus* F. M. R.
51. *quadristrigatus* Latr. R.
52. *sexcinctus* Fabr. R.
53. *xanthopus* K. M. R.
54. *laevigatus* K. M. R.
55. *zonulus* Sm. M. R.
56. *leukozeonius* K. M. R.
57. *scenotatus* K. M. R.
58. *quadrinotatus* K. M.
59. *calceatus* Scop. M. R.
60. *albipes* F. M.
61. *pauxillus* Schenk. R.
62. *villosulus* K. M.
63. *nitidiusculus* K. M.
64. *flavipes* Fabr. (= *seladonius* K.) R.

- 65. *tumulorum* L. (= *fasciatus* Schenk)
M. R.
- 66. *Smeathmanellus* K. R.
- 67. *morio* F. M.
- 68. *leucopus* K. R.

8. Unterfamilie *Sphecodinae*.

12. *Sphecodes* Latr.

- 69. *similis* Wsm. M.
- 70. *puncticeps* Thoms. M.
- 71. *gibbus* L. M. R.
- 72. *ephippium* L. M. R.

9. Unterfamilie *Prosopinae*.

13. *Colletes* Latr.

- 73. *fodiens* Latr. R.

14. *Prosopis* Fabr.

- 74. *variegata* F. R.
- 75. *hyalinata* Sm. M.
- 76. *punctulatissima* Sm. M.
- 77. *signata* Pz. R.
- 78. *confusa* Nyl. R.
- 79. *pictipes* Nyl. M.
- 80. *clypearis* Schenk. M.
- 81. *nigrita* F. M.
- 82. *annulata* L. (= *communis* Nyl.) M. R.

10. Unterfamilie *Megachilinae*.

15. *Megachile* Latr.

- 83. *circumcincta* K. R.
- 84. *ericetorum* Lep. M.
- 85. *maritima* K. R.
- 86. *lagopoda* L. M.
- 87. *Willughbiella* K. R.
- 88. *centuncularis* L. M. R.
- 89. *argentata* F.

16. *Osmia* Latr.

- 90. *bicornis* L. R.
- 91. *aenea* L. (= *coerulescens* L.) M. R.
- 92. *aurulenta* Panz. M.
- 93. *fulviventris* Pz. R.
- 94. *papaveris* Latr. M.
- 95. *adunca* Latr. M.
- 96. *bicolor* Schrank. R.

17. *Eriades* Spin.

- 97. *florisomnis* L. (= *Chelostoma maxillosum* aut.) M. R.
- 98. *nigricornis* Nyl. M. R.
- 99. *truncorum* L. M. R.
- 100. *campanularum* K. M.

18. *Anthidium* h.

- 101. *manicatum* L. M. R.

III. Sektion. Parasitäre oder Schmarotzerbienen.

11. Unterfamilie *Psithyrinae*.19. *Psithyrus* Lep.

- 102. *rupestris* F. R.
- 103. *campestris* Pz. R.
- 104. *Barbutellus* K.
- 105. *vestalis* Fourcr.
- 106. *quadricolor* Lep.

12. Unterfamilie *Nomadinae*.20. *Melecta* Latr.

- 107. *armata* Pz. (= *punctata* K.) R.

21. *Nomada* F.

- 108. *sexfasciata* Pz. M.
- 109. *solidaginis* Pz. M. R.
- 110. *succincta* Pz. M.

- 111. *jacobaea* Pz. M.
- 112. *Marshamella* K. R.
- 113. *lineola* Pz. R.
- 114. *Robertjeotiana* Pz. R.
- 115. *fucata* Pz.
- 116. *zonata* Pz. var. *rhenana* Mor. R.
- 117. *lateralis* Pz. R.
- 118. *Fabriciana* L. R.
- 119. *guttulata* Schenk. M.

13. Unterfamilie *Stelinae*.

22. *Stelis* Panz.

- 120. *aterrima* Pz.

14. Unterfamilie *Coelioxinae*.

23. *Coelioxis* Latr.

- 121. *considera* Kl.
 - 122. *aurolimbata* F.
 - 123. *rufescens* Lep.
-

Notizen zur Lebermoos-Flora des Rhöngebirges.

Von M. GOLDSCHMIDT in Geisa.

(Vergleiche XLIX., LI. und LIII. Bericht.)

IV.

Vorbemerkung:

Wenn ich wiederum einen kleinen Beitrag zur Kenntnis der Lebermoosflora des Rhöngebirges zu geben in der Lage bin, so verdanke ich dies zum grossen Teile der Güte des bekannten Floristen und Mooskenners Herrn DR. FAMILLER-Regensburg; er hat mir eine Reihe wichtiger Beobachtungen, die er im Sommer 1912 um Bischofsheim a. d. Rhön gemacht, in liberalster Weise behufs Veröffentlichung zur Verfügung gestellt, wofür ich ihm auch an dieser Stelle herzlich danke. Seine Funde, darunter 3 für das Gebiet gänzlich neue Arten, fast durchweg der montanen Region des Gebirges angehörig, sind durch den Zusatz (FAM.) kenntlich gemacht. Ich habe nur diejenigen seiner Moosfunde weggelassen, welche sich auf solche Arten beziehen, die ich bereits früher als allgemein verbreitet im Gebiete bezeichnen konnte.

Es wird den Moosforschern nicht unwillkommen sein, wenn ich an dieser Stelle auch 3 bedeutsame Laubmoosfunde des Herrn DR. FAMILLER aus der Bischofsheimer Rhön mit aufführe:

1. *Fontinalis gracilis* LINDB. c. fr. in einem Wasserlaufe an der Ostseite des Schwabenhimmels gegen Ginolfs, 850 m. (Von GEHEEB nur im Abflusswasser des roten

8. *Pellia endiviaefolia* DUM. Wie Nr. 3.
9. *Marsupella aquatica* (LDBG.) SCHIFFN. An überspülten Sandsteinblöcken im oberen Diesbachgraben über dem Diesbachhofe bei Römershag, 600 m.
10. *Marsupella Funckii* DUM. Auf Basalt im Walde nordwestlich der Strasse Bischofsheim—Weissbach, etwa 500 m (FAM.).
11. *Lophozia longidens* (LDBG.) MACOUN. Zwischen anderen Moosen an einem grösseren Basaltblock des Johannisfeuers am Kreuzberg, 930 m (FAM.).
12. *Lophozia alpestris* (SCHL.) STEPH. Über erdbedecktem Basalt am Himmeldunkberg, 800 m; zwischen anderen Moosen am Johannisfeuer auf dem Kreuzberg, 940 m; über Basalt im Walde nordwestlich der Strasse Bischofsheim—Weissbach (sämtl. FAM.).
13. *Lophozia ventricosa* DUM. Kreuzberg, 940 m (FAM.).
14. *Lophozia quinqueidentata* WEB. Häufig auf Basaltgeröll der Bergregion der ganzen Vorder-Rhön; in der hohen Rhön am Schäferstand über Wüstensachsen, 750 m.
15. *Lophozia Bauेरiana* SCHIFFN. (*L. Hatscheri* STEPH.). Basaltfelsen der Wasserkuppe (K. MUELLER); am Simmelsberg bei Gersfeld (MOENCKEMEYER); Himmeldunkberg, Johannisfeuer am Kreuzberg und am Steinernen Haus (FAM.); im Biebergrund beim Grabenhöfchen.
16. *Plagiochila asplenioides* N. u. M. var. *heterophylla* NEES. An Sandsteinblöcken im Diesbach bei Römershag.
17. *Lophocolea cuspidata* LIMPR. Abhang im Walde neben der Strasse Bischofsheim—Weissbach (FAM.).
18. *Lophocolea heterophylla* (SCHRAD.) DUM. Steigt auch zur hohen Rhön auf. An faulem Holz bei der Teufelsmühle über Bischofsheim (FAM.); im Nadelwalde am Kreuzberg, etwa 800 m.
19. *Lophocolea minor* NEES. Wie Nr. 17 (FAM.).
20. *Cephaloziella divaricata* WARNST. Auf erdbedecktem Basalt am Himmeldunkberg, 800 m (FAM.).

21. *Ptilidium ciliare* HAMPE. Waldweg Schwallungen—Zillbach in der östlichen Vorder-Rhön auf Buntsandstein, 300 m.
22. *Trichocolea tomentella* NEES. Sparsam am Oberlauf des Schwarzbaches beim Holzberghof, 700—750 m (FAM.).
23. *Diplophyllum albicans* DUM. Lange Steine (Buntsandstein) und Umgebung im Diesbachwald bei Römershag.
24. *Scapania curta* DUM. Waldweg am Bildstein bei Thaiden auf Basalt, 700 m; an der Strasse Schwallungen—Zillbach auf Buntsandstein, 300 m.
25. *Scapania irrigua* DUM. Sparsam in einem Wassergraben am Schwabenhimmel über dem Holzberghof, etwa 700 m (FAM.).
26. *Scapania undulata* (L.) DUM. An überfluteten Sandsteinblöcken des Diesbaches bei Römershag.
27. *Madotheca laevigata* DUM. Auf erdbedecktem Basaltgestein im Schwarzbachtal zwischen Teufelsmühle und Holzberghof, 650 m (FAM.).
28. *Madotheca rivularis* NEES. Wie Nr. 27 (FAM.).
29. *Madotheca platyphylla* (L.) DUM. Wie Nr. 27 (FAM.).
30. *Frullania tamarisci* NEES. Wie Nr. 27 (FAM.).
31. *Anthoceros punctatus* (L.) Auf Ackern zwischen Bischofsheim und Weissbach (FAM.).
32. *Anthoceros laevis* (L.) Wie Nr. 31 (FAM.).

*

*

*

Die Zahl der vom Gebiete bis jetzt bekannt gewordenen Lebermoosarten erhöht sich nunmehr auf 77, d. i. 32 % gegen 44 % der für Deutschland, Deutsch-Oesterreich und die Schweiz angenommenen Laubmoosarten.

Geisa, im Dezember 1912.

Über optische Entfernungsmesser.

Von Dr. H. JOACHIM.

Das Problem der Entfernungsbestimmung nach beliebig gelegenen unzugänglichen Punkten von einem einzigen Standort aus hat bereits seit Jahrhunderten die findigsten Köpfe der Geodäten sowohl wie der Mechaniker und Konstrukteure beschäftigt. Noch in neuester Zeit bildet diese Aufgabe ein Lieblingsproblem zahlreicher Erfinder.

Der Militärtechnik ist es vorbehalten gewesen, die Aufgabe ihrer Lösung entgegenzuführen. Die gesteigerte Präzision der Schusswaffen und die dadurch erreichte grössere Reichweite derselben hatte zur Folge, dass das Schätzen der Entfernungen für die wirksame Bekämpfung der feindlichen Stellungen nicht mehr ausreichte und Mittel und Wege geschaffen werden mussten, die Entfernung des Zieles mit grösster Sicherheit festzulegen. Der militärische Entfernungsmesser bildet neuerdings eins der wichtigsten Hilfsmittel für die Zielbestimmung im Felde.

Soweit es sich um die Entwicklung der Entfernungsmesser-Frage in Deutschland handelt, gebührt der Firma HAHN in Cassel — vormals A. & R. HAHN, Institut für militärwissenschaftliche Instrumente, jetzt Aktiengesellschaft HAHN für Optik und Mechanik — das Verdienst, seit Beginn der 70er Jahre des vorigen Jahrhunderts aus den primitivsten Anfängen heraus die militärischen Entfernungsmesser-Konstruktionen zu einer derartigen Höhe entwickelt zu haben, dass das von ihr seit Jahrzehnten verfolgte Konstruktionsprinzip als das für den praktischen Gebrauch im Felde geeignetste erkannt,

insbesondere die weit allgemeinere Verwendbarkeit der monokularen Basis-Entfernungsmesser gegenüber anderen Konstruktionen (stereoskopischer Entfernungsmesser der Firma ZEISS usw.) erwiesen und die Möglichkeit der Verwendung derartiger Instrumente für den Feldgebrauch dargetan werden konnte. Es dürfte daher für weitere Kreise von Interesse sein, darzulegen, in welcher Weise sich die Entfernungsmesser-Konstruktionen der Firma HAHN im Laufe von etwa 40 Jahren entwickelt haben.

Das Verfahren, welches den sogenannten Basis-Entfernungsmessern zu Grunde liegt, besteht darin, mit Hilfe zweier Winkelmessinstrumente an den Endpunkten einer ausgemessenen Basis b (Fig. 1) die Winkel




Fig. 1 Prinzip der Basis-Entfernungsmesser.

m , n zu bestimmen, welche die Visierrichtungen nach dem Ziel mit der Basis einschliessen. Damit ist das durch die Visierrichtungen und die Basis gebildete Dreieck festgelegt, und die Ermittlung der Entfernungen, d. h. der Länge der Visierlinien, ist auf eine einfache trigonometrische Aufgabe zurückgeführt.

Fig. 2 stellt derartige Winkelmessinstrumente dar, welche nach den Angaben des Herrn Major BODE, derzeitigen Mitglieds der Königlichen Artillerie-Prüfungskommission, konstruiert wurden (britisches Patent 1961/1877). Die Apparate sind mit je zwei Fernrohren ausgestattet, von denen je eins in Richtung der Basis auf den zweiten Standort, während das andere in Richtung der Visierlinie auf das Ziel einvisiert wurde. Eine am Instrument angebrachte Tangentenskala erlaubte die Ablesung der Fernrohreinstellung, woraus sich an Hand von Tabellen die

Entfernung ermitteln liess. Die Länge der Basis betrug 50--200 m.




Fig. 2 Entfernungsmesser System Bode.

Die Schwierigkeit, welche sich der Verwendung zweier getrennter Stationen und Beobachter für den kriegsmässigen Gebrauch in den Weg stellten, gaben den An-




Fig. 2 Entfernungsmesser System Bode.

lass dazu, die beiden getrennten Apparate der Fig. 2 zu einem einheitlichen Instrument zu verbinden.

So entstand der Entfernungsmesser Fig. 3, der in den 80er Jahren für die Zwecke der Küstenbefestigungen eine grosse Rolle gespielt hat und sich

an verschiedenen Stellen des In- und Auslandes noch heute im Gebrauch befindet. Die zwei Visierfernrohre wurden an den Enden eines Basisbalkens von 3—5 m Länge angebracht. Das eine der beiden Fernrohre, z. B. das linke, war starr und zwar senkrecht zu dem Balken verbunden, das andere war drehbar befestigt. Durch Schwenken des ganzen Balkens wurde zunächst das linke Fernrohr auf das Ziel einvisiert. Durch Drehung der Messtrommel wurde alsdann die Visierlinie des rechten




Fig. 3 Küstenentfernungsmesser.

Fernrohres ebenfalls auf denselben Zielpunkt gebracht. Die gesuchte Entfernung ergab sich als Funktion des Drehungswinkels des zweiten Fernrohres und wurde unmittelbar auf der Messtrommel abgelesen.

Ende der 80er Jahre stellte sich auch bei der Infanterie das Bedürfnis nach einem Entfernungsmesser heraus, um durch richtige Wahl des Visiers die erhöhten ballistischen Leistungen des neuen Gewehres und die Vorzüge des Magazinfeuers voll ausnutzen zu können und gleichzeitig die Möglichkeit einer zwecklosen Munitionverschwendung auf einer falschen Entfernung auszuschliessen.

Durch eine Verringerung der Basis von 5 m auf ca. 50 cm und durch eine geeignete Umbildung der Visierfernrohre, deren optische Achsen mit Hilfe eingeschalteter

Prismen in der Weise gebrochen wurden, dass die Okulare im Augenabstande nebeneinander lagen (Fig. 4), wurde die Möglichkeit geschaffen, das Einvisieren der beiden Fernrohre durch einen einzigen Beobachter vorzunehmen.

Beide Fernrohre enthielten eine Strichmarke, die beide auf den Zielpunkt einzustellen waren. Die Entfernung wurde alsdann mit Hülfe der Mikrometerschraube, welche die Bewegung der einen Strichmarke hervorrief, ermöglicht. Das Instrument ist im Prinzip identisch mit dem sogenannten stereoskopischen Entfernungsmesser mit Wandermarke.

Infolge der Schwierigkeiten, die die stereoskopische Wahrnehmung bietet und die so ausgesprochen sind, dass nur ein geringer Prozentsatz aller Menschen stereoskopische Eindrücke aufzunehmen vermag, ist der sehr naheliegende




Fig. 4 Entfernungsmesser System 1886.

Schritt von diesem Instrument zu dem späteren Modell der stereoskopischen Entfernungsmesser von der Firma HAHN s. Zt. nicht getan worden. Vielmehr führen ihre weiteren Konstruktionen von hier aus zu dem monokularen Entfernungsmesser.

Der erste weitere Schritt bestand darin, dass die im Augenabstand nebeneinander liegenden Okulare näher zusammengelegt und schliesslich die beiden Okularprismen in ein und demselben Okular vereinigt wurden. Das Prinzip dieses Instrumentes ist neuerdings in dem BECK'schen Entfernungsmesser wieder aufgetreten.

Instrumente dieser Art wurden Anfang der 90er Jahre konstruiert. Die sämtlichen optischen Teile wurden dann weiter in ein einziges quer zur Visierichtung liegendes Rohr verlegt, wodurch das Instrument die charakteristische Form des sogenannten Querfernrohres erhielt, die es noch heute aufweist. Eine weitere Verbesserung bestand darin, dass die vor dem Okular liegenden Ablenkungsprismen (Okularprismen) nicht mehr neben-, sondern übereinander gelegt wurden. Dieses optische System ist noch heute für alle monokularen Basis-Entfernungsmesser (Koinzidenz-Entfernungsmesser) charakteristisch: Zweiteiliges, durch die Trennungslinie geteiltes Gesichtsfeld, dessen unteres Bild von dem rechten, dessen oberes von dem linken Fernrohr herrührt.

Die Wirkungsweise eines solchen Koinzidenz-Entfernungsmessers beruht auf folgendem: Sind die optischen Achsen der beiden Fernrohrsysteme parallel gestellt, so liefern sie von einem in unendlicher Entfernung liegenden Gegenstand ein über die Trennungslinie verlaufendes einheitliches Bild. Visiert man dagegen einen Gegenstand in endlicher Entfernung an, so erscheint sein Bild in der oberen Hälfte des Gesichtsfeldes, d. h. im linken Fernrohr, gegenüber dem in der unteren nach rechts verschoben (Fig. 5).



Fig. 5 Gesichtsfeld des Koinzidenz-Entfernungsmessers.

Die Erscheinung ist ganz analog derjenigen, welche man erhält, wenn man abwechselnd mit dem rechten und linken Auge hintereinander in verschiedenen Entfernungen

liegende Gegenstände betrachtet. Durch das linke Auge gesehen, erscheinen die näheren Gegenstände den weiteren gegenüber nach rechts verschoben.

Die Gegenstände erscheinen im oberen Bild um so stärker nach rechts verschoben, je näher sie liegen. Das Mass dieser Verschiebung kann also unmittelbar zur Entfernungsbestimmung dienen.

Das gebräuchliche Messverfahren besteht bei den monokularen Basisentfernungsmessern darin, durch die Bewegung eines oder mehrerer optischer Teile eine derartige Schwenkung der optischen Achse eines der beiden Fernrohre in der Messebene, d. i. in der Ebene des Messdreiecks, vorzunehmen, dass die durch die Trennungslinie zerschnittenen und sich nicht vergleichenden Bilder wieder zur Koinzidenz gelangen. Die Grösse dieser Verschiebung kann durch eine geeignete Mikrometertrommel, die nach Entfernungen geteilt ist, abgelesen werden. Entfernungsmesser dieser Art bezeichnet man als **Koinzidenz-Entfernungsmesser** im engeren Sinne.

Die Schwierigkeit, mit dem **Koinzidenz-Entfernungsmesser** kleine Feldziele schnell und sicher anzumessen, hat dazu geführt, das obere Bild symmetrisch zum unteren umzukehren; (Fig. 6) die ohnehin sehr kleinen Feldziele



Fig. 6 Gesichtsfeld des Invert-Entfernungsmessers.

werden durch die Trennungslinie nicht geteilt, sondern man hat die ganze Höhe des Zieles doppelt zur Verfügung. Instrumente dieser Art bezeichnet man als **Invert-Entfernungsmesser**.

Die Fig. 7 zeigt einen Infanterie-Entfernungsmesser auf seinem Stativ. Der Strahlengang in dem Fernrohr wird durch Fig. 8 veranschaulicht. An den beiden Enden befinden sich im Abstand der Basis von 80 cm fünfseitige Prismen $b b$, welche die vom Ziel kommenden Lichtstrahlen unter rechtem Winkel reflektieren



Fig. 7.

Entfernungsmesser für Infanterie.

und durch die beiden Objektive $c c_1$ in die Okularprismen $d d_1$ leiten. Letztere sind so aufeinandergelegt und in der Weise abgeblendet, das in das untere Prisma d_1 nur die Strahlen der rechten, in das obere d nur die der linken Eintrittsöffnung gelangen. In den Okularprismen werden die Lichtstrahlen rechtwinklig gebrochen und in das Okular e geleitet.

Die Messung geschieht in folgender Weise: Unter Benutzung einer aus Kimme und Korn bestehenden Visiervorrichtung, die sich oberhalb des Okulars befindet, richtet man das Fernrohr durch Bewegung der Stell-schrauben des Stativkopfes nach dem anzumessenden Ziel.



Fig. 8 Strahlengang im Entfernungsmesser.

Mittelst des Okulars überzeugt man sich, dass der betreffende Gegenstand im Gesichtsfeld des Entfernungsmessers erscheint. Durch vorsichtige Drehung des Telemeters um den vertikalen Zapfen des Gestelles bringt man den Gegenstand in die Mitte des Gesichtsfeldes, und durch Kippen des Instrumentes um seine Längsachse bringt man einen geeigneten Teil des Zieles auf die Mitte der Trennungslinie.

Ist als Ziel z. B. ein Kirchturm gewählt, so muss derselbe nach dem Einvisieren im Gesichtsfeld die





Fig. 9 und 10 Einstellen des Entfernungsmessers vor dem Messen.

durch die Figuren 9 und 10 veranschaulichte Form annehmen.

Um die Entfernung festzustellen, dreht man nun an dem Messmechanismus des Instrumentes solange, bis sich die Bilder zu einem Ganzen vereinigen bzw. sich decken. (Fig. 11, 12). Die Entfernung wird alsdann an der Mess-trommel abgelesen.



Coincidenz



Invert

Fig. 11 und 12 Einstellen des Entfernungsmessers nach dem Messen.

Das Instrument kann übrigens auch so eingerichtet sein, dass die Ableseskala im Innern liegt und entweder im Okular des Entfernungsmessers selbst oder in einem Hilfsokular erscheint. Für die Verfolgung schnell beweglicher Ziele ist diese Anordnung der sogenannten Innenablesung empfehlenswert.

Soll der Entfernungsmesser für das Anmessen von Luftzielen Verwendung finden, so ist in vielen Fällen die Verwendung einer schräg gerichteten Einblicksöffnung des Okulars zweckmässig.

Die Genauigkeit des Instrumentes richtet sich nach der Länge der Basis, der Vergrößerung und der Einstellgenauigkeit. Nach Untersuchungen von HELMHOLTZ kann man unter günstigen Verhältnissen die Einstellgenauigkeit mit etwa 10 Sekunden annehmen. Bei zehnfacher Vergrößerung ist also der in Betracht kommende Einstellfehler gleich einer Sekunde. Dieser Winkelfehler entspricht bei den verschiedenen Basislängen den in der folgenden Tabelle enthaltenen Messfehlern.

Tabelle der Messfehler in m:

Entfernungen in m	Länge der Basis				
	0,8 m	1,0 m	1,5 m	3 m	5 m
400	1,0	0,8	0,5	—	—
700	3,0	2,4	1,6	0,8	0,5
1000	6,0	4,8	3,2	1,6	1,0
1500	13,6	10,9	7,3	3,6	2,2
2000	24,2	19,4	12,9	6,5	3,9
3000	54,5	43,6	29,1	14,5	8,7
4000	96,9	77,6	51,8	25,8	15,5
5000	151,5	121,2	80,8	40,4	24,2
10000	—	—	323,2	161,6	97,0

Um die Justierung des Instrumentes zu prüfen, verwendet man besondere Hilfsapparate, Justierlatten und dergl. Neuerdings werden die Instrumente auch mit Einrichtungen versehen, die eine Justierung ohne Hilfsapparate gestatten (sogenannte Innenjustierung).

Die Anforderungen, welche an die Genauigkeit des Instrumentes gestellt werden, sind derartig hohe, dass nur durch die vollkommensten Hilfsmittel, welche der modernen Präzisionsmechanik und Optik zu Gebote stehen, die Lösung der Entfernungsmesser-Frage erfolgen konnte. Bezüglich der Optik braucht man nur daran zu erinnern, welche Schwierigkeiten es macht, zwei Fernrohre, deren Gesichtsfeldbilder unmittelbar nebeneinander in demselben Okular erscheinen, so vollkommen gleichartig bezüglich Vergrößerung, Bildschärfe usw. herzustellen, dass die beiden Bilder als von einem einzigen Fernrohr entworfen erscheinen.

Die mechanischen Anforderungen sind ausser durch die Bedingungen der Wasserundurchlässigkeit und der Sicherheit gegen Eindringen von Staub, Schmutz und dergl. durch die weiteren Forderungen des Feldgebrauches, leichte Handhabung, Sicherheit gegen Stoss und Temperatureinflüsse auf's äusserste gesteigert. Es ist daher verständlich, dass auch von fachmännischer Seite das Problem der feldbrauchbaren Entfernungsmesser noch bis vor kurzem als unlösbar bezeichnet werden konnte. Die Entfernungsmesser-Konstruktionen zählen daher mit Recht zu den schwierigsten Aufgaben, die der Präzisionsmechanik in neuester Zeit gestellt worden sind.

Bericht.

1. Mitteilungen aus dem Vereinsleben.

Dem Landesausschusse für den Regierungsbezirk Cassel und den städtischen Behörden der Residenzstadt Cassel sei wiederum der verbindlichste Dank ausgesprochen für die Zuwendungen, die es dem Vereine ermöglichten, seinen Aufgaben in gewohnter Weise gerecht zu werden. Ganz besonderen Dank schulden wir dem Herrn Minister der geistlichen-, Unterrichts- und Medizinalangelegenheiten für die gewährte Beihilfe, durch die, zusammen mit dem erhöhten Zuschuss des Landesausschusses für den Regierungsbezirk Cassel, der Verein in den Stand gesetzt wurde, zur Feier des 75jährigen Bestehens eine würdige Festschrift herauszugeben.

Zur

Feier des 75jährigen Bestehens

hatte der Verein zu einer Festsitzung auf Sonntag, den 23. April 1911, vormittags 11 Uhr, im grossen Saale des Kaufmannshauses, Hohenzollernstrasse 46, eingeladen.

Der Vorsitzende des Vereins, Herr Professor Dr. FENNEL, ergriff zunächst das Wort zu folgender Ansprache:

Hochgeehrte Herren!

Wir haben uns heute hier versammelt, um das 75jährige Bestehen des Vereins für Naturkunde festlich zu begehen. Am 18. April 1836 wurde der Verein in das Leben gerufen. Männer, durchglüht von edlem Forschungstrieb, fanden sich zusammen.

Die einen begeisterten sich für die Erkenntnis und den Ausbau der Gesetze, nach denen die Gestirne am

Himmelsdome in erhabener Ruhe ihre Bahnen beschreiben und für die Erkenntnis und die genaue Darstellung der mannigfachen Erscheinungen auf dem Gebiete der Physik. Die anderen beschäftigten sich mit den Gesetzen, nach denen sich die Atome der Moleküle trennen und binden in wechselvollem Spiele, und mit der Ergründung des Wesens des Stoffes. Wieder andere suchten die ewig-gültigen Gesetze des Werdens, Seins und Vergehens der tierischen und pflanzlichen Lebewesen zu erforschen. Wieder andere sammelten, sichteteten und bestimmten Gebilde der organischen und anorganischen Natur und stellten hierdurch das Vorhandensein und die Verbreitung bestimmter Tier- und Pflanzenformen in unserem Hessenlande fest, die in der Gegenwart oder in früheren Entwicklungsabschnitten unseres Erdballes hier heimisch waren.

Sie alle waren geeint in der Liebe zur Natur, geeint durch den gleichen Eifer zu forschen und zu erkennen, geeint durch die Freude, das Erkannte mitzuteilen und so wenn auch bescheidene Bausteine zu dem gewaltigen Bau der Naturerkenntnis herbeizuschaffen, an dem die Menschheit seit Jahrtausenden baut und bauen wird, so lange es strebende, nach Erkenntnis ringende Menschen geben wird.

Der Mann, der den Gedanken fasste, hier einen Verein für Naturkunde zu gründen, und es verstand, diesen Gedanken in die Tat umzusetzen, war der Militärwundarzt im kurfürstlichen Leibregiment Doktor der Medizin und Philosophie GEORG HERMANN MOELLER. Von den 15 Gründern möchte ich neben MOELLER nennen: Kriegsrat GOTTSCHED, Direktor und Schulinspektor Professor SCHMIEDER, Bergrat ADOLF SCHWARZENBERG, Oberforstrat JOHANN GEORG SCHWARZENBERG, Regierungsassessor SEZEKORN, Ökonomierat WENDEROTH und die Lehrer an der kurfürstlichen polytechnischen Schule Dr. BURHENNE und Dr. RUDOLF AMANDUS PHILIPPI, den ersten Vorsitzenden des Vereins. Im ersten Jahre seines Bestehens gesellte sich ihnen der nach Cassel an die polytechnische Schule berufene ROBERT WILHELM BUNSEN hinzu.

Wenn wir heute zurückblicken auf die Geburtsstunde und die erste Jugend unseres Vereins, so leuchten uns die Namen PHILIPPI und BUNSEN entgegen, und es erfüllt uns mit Stolz, dass wir sie zu den unserigen zählen dürfen. Dieser beiden ersten Leiter des Vereins für Naturkunde zu gedenken, ist heute unsere Pflicht.

PHILIPPI war in seiner Jugend 4 Jahre lang in Iferten Schüler PESTALOZZIS, des Vaters der modernen Pädagogik, und besuchte dann das berühmte Gymnasium zum Grauen Kloster in Berlin. Er studierte Medizin und bereiste nach seiner Promotion Süditalien, wo er den Grund zu seinem umfangreichen Wissen auf dem Gebiete der Mollusken legte. Nach dem Erscheinen des ersten Bandes seines Werkes über sizilische Mollusken verlieh ihm König Friedrich Wilhelm III. auf Anregung ALEXANDERS VON HUMBOLDT die goldene Medaille. 1835 war PH. als Lehrer der Naturgeschichte und Erdkunde an die 3 Jahre vorher begründete polytechnische Schule in Cassel berufen worden. Hier wirkten als Chemiker WOEHLER und später BUNSEN, als Physiker BUFF und KOHLRAUSCH, als Mineraloge DUNCKER, als Mathematiker BOERSCH, als Nationalökonom WINKELBLECH, Männer, die den guten Ruf dieser Anstalt begründeten. Im Jahre 1849 wurde PHILIPPI zum Direktor der polytechnischen Schule ernannt und durch das Vertrauen seiner Mitbürger in den Magistrat der Residenz gewählt.

Doch bald trat ein Umschwung der politischen Verhältnisse ein. Das Ministerium HASSENPFUG gelangte ans Ruder, Bundestruppen rückten in Cassel ein und, da PHILIPPI Bedrückungen fürchtete, floh er in der Nacht des 27. Dezember 1851 aus Cassel. Ein halbes Jahr später schiffte er sich auf Veranlassung seines Bruders nach Chile ein. Im Jahre 1853 übernahm er die Leitung des Lyceums in Valdivia, bald darauf wurde er Professor der Zoologie und Botanik an der Universität zu Santiago und Direktor des dortigen Nationalmuseums. Mit der Übernahme dieser Ämter war eine Rückkehr PHILIPPIS in sein deutsches Vaterland fast ausgeschlossen.

An seiner neuen Wirkungsstätte war PHILIPPI rastlos tätig bis in sein hohes Greisenalter. Als er im Jahre 1898

sein Amt als Direktor des Nationalmuseums niederlegte, war er 90 Jahre alt. Ihm, der dem deutschen Namen und der deutschen Wissenschaft in seinem zweiten Vaterlande hohe Anerkennung verschafft hatte, wurden Ehrungen dargebracht, wie sie in Chile noch keinem Gelehrten erwiesen waren. Auch sein altes Vaterland ehrte seinen grossen Sohn. Se. Majestät der Kaiser und König zollte seinen Verdiensten in einem Handschreiben huldvoll Anerkennung, Reichskanzler und preussischer Kultusminister ehrten ihn durch Glückwunschschreiben.

6 Jahre später schied PHILIPPI dahin. Die Beerdigung geschah auf Staatskosten. Der Präsident der Republik und viele viele Tausende geleiteten bei Fackelschein die irdische Hülle zur Universität und dann zur letzten Ruhestätte. Es war der gewaltigste Leichenzug, den Santiago je gesehen hat. So ehrte Chile unseren PHILIPPI, der mehr als ein halbes Jahrhundert im Dienste der Wissenschaft für sein zweites Vaterland unermüdlich gewirkt hatte.

Mit PHILIPPI war der letzte Gründer des Vereins für Naturkunde aus dem Leben geschieden. 12 Jahre hindurch hatte er den Verein geleitet und mehr als 60 Vorträge in seinen Sitzungen gehalten. Auch in seiner neuen Heimat blieb er mit dem Verein in steter Fühlung und sandte zahlreiche Arbeiten, die eine Zierde unserer Schriften sind.

Ein in unserem Sitzungszimmer im Naturalienmuseum aufgehängtes Bronzemedallion erinnert unsere Mitglieder an den eifrigen Förderer unserer Sache, dessen warme Teilnahme für den Verein nie erkaltete. Die Festschrift, die aus Anlass des 50jährigen Bestehens des Vereins im Jahre 1886 erschien, brachte ein Bild des greisen Gelehrten. PHILIPPIS Andenken wird stets bei uns lebendig bleiben als Stifter, als Förderer, als Vater des Vereins.

Am letzten Tage des vorigen Monats war der Tag zum hundertsten Male wiedergekehrt, an dem ROBERT BUNSEN das Licht der Welt erblickt hatte. Sein Name gehört zu den glänzendsten des 19. Jahrhunderts. Nur wenige Jahre gehörte BUNSEN unserem Vereine an, den er während PHILIPPIS zweiter Reise nach Sizilien als Vorsitzender leitete.

Im Jahre 1838 stellte BUNSEN im Auftrage der kurfürstlichen Oberbergdirektion Untersuchungen über die Zusammensetzung der Hochofengase eines Eisenhochofens in Veckerhagen und eines Kupferschieferofens in Richelsdorf an. In zweifacher Richtung waren diese Untersuchungen von Bedeutung. BUNSEN klärte den chemischen Vorgang im Hochofen auf und zeigte, dass fast die Hälfte des Brennstoffes unbenutzt entweicht. Er wies auf die Verwendung der Hochofengase zu Heizungszwecken hin, eine Verwendung, die der Technik erst viel später gelungen ist. Vor allem gab es BUNSEN Veranlassung, sich mit gasometrischen Analysen zu beschäftigen, die er zu hoher Vollendung ausgebildet hat.

Gewaltig ist der Umfang der Arbeiten BUNSENS. 56 Jahre lang ist er ununterbrochen als Forscher und Lehrer tätig gewesen. Bunsenbrenner, Bunsenelement und Spektralanalyse rufen in jedem die Erinnerung wach an den grossen Gelehrten, dessen Name in der Geschichte der Chemie und Physik unvergesslich bleiben wird. Dass auch er einer der unsrigen war, dürfen wir heute mit Befriedigung hervorheben.

Aus der langen Reihe von Männern, die sich um den Verein hoch verdient gemacht haben, möchte ich nur einige nennen, die zwar nicht mehr unter uns weilen, aber noch vielen von uns bekannt sind: OSKAR SPEYER, KNATZ, KESSLER, GERLAND, ACKERMANN.

ACKERMANN gebührt das Verdienst, die Beziehungen zu auswärtigen Instituten so weit ausgedehnt zu haben, dass der Verein mit nahezu 400 Akademien, wissenschaftlichen Gesellschaften und Vereinen in Schriftenaustausch steht und hierdurch unserer Bücherei ein dauernder Strom wissenschaftlich wertvoller Abhandlungen zugeführt wird.

Richten wir nun unsern Blick von den Personen zu dem Orte ihrer Tätigkeit, so ist zu bemerken, dass die Geburtsstätte des Vereins ein Zimmer im Gebäude des kurfürstlichen Landwirtschaftsvereins war, das sich an der Ecke der Kölnischen Strasse und Mauerstrasse befindet. Seine regelmässigen Sitzungen hielt der Verein zunächst in der Wohnung seines Geschäftsführers, des Ökonomie-

rats WENDEROTH, ab, dann in einem gemieteten Zimmer im Hause Kölnische Strasse 13, das er mit dem zwei Jahre älteren Verein für hessische Geschichte und Landeskunde teilte, später kurze Zeit im alten Rathaus am Messplatz, dann lange Zeit im Realschulgebäude in der Hedwigstrasse und endlich im Naturalienmuseum am Steinweg und nun hier im Gebäude der Handelskammer.

Als Hauptzweck bezeichneten schon die ersten Satzungen „Beförderung der Naturkunde überhaupt und der vaterländischen insbesondere“. Ich glaube feststellen zu dürfen, dass der Verlauf seiner Sitzungen und die lange Reihe der Abhandlungen in den Schriften des Vereins davon Zeugnis ablegen, dass der Verein stets bestrebt war, seine Aufgaben zu erfüllen. Dass wir in der Lage waren, alle ein oder zwei Jahre Abhandlungen erscheinen zu lassen, verdanken wir den Beihülfen des Kommunalverbandes unseres Regierungsbezirks und der Residenzstadt Cassel. Diesen Behörden auch hier unseren aufrichtigen Dank auszusprechen, ist uns ein Bedürfnis und eine angenehme Pflicht.

Eine erfreuliche Entwicklung des Vereins ist festzustellen. Die Mitgliederzahl ist erheblich in letzter Zeit gestiegen und beträgt zur Zeit 3 Ehrenmitglieder, 185 wirkliche und 44 korrespondierende Mitglieder. Neu ausgearbeitete Satzungen werden dem inneren Vereinsleben als Richtschnur dienen.

Ein neu beschaffter grosser Apparat für diaskopische, episkopische und mikroskopische Projektion wird das Vortagswesen wesentlich unterstützen und fördern.

Die Festschrift, die der Verein zur Feier des heutigen Tages herausgibt, hat durch die Herstellung der beigefügten Tafeln mit teilweise farbigen Abbildungen erhebliche Kosten verursacht. Ihr Erscheinen war nur dadurch möglich, dass der Herr Minister für Geistliche, Unterrichts- und Medizinalangelegenheiten eine ausserordentliche Spende gewährte und der Landesausschuss seine laufende Beihilfe erhöhte. Den Spendern darf ich auch an dieser Stelle herzlichen Dank zum Ausdruck bringen. Dem Herausgeber der Festschrift, Herrn Prof. Dr. SCHAEFER, und allen

Mitgliedern, die Abhandlungen für die Festschrift geliefert haben, sowie dem Veranstalter dieser umfangreichen Ausstellung von Bildungsabweichungen bei Pflanzen, Herrn Lehrer SCHULZ, darf ich ebenfalls den aufrichtigen Dank des Vereins hier aussprechen.

Möchte sich der Verein für Naturkunde in den bisherigen Bahnen kräftig weiterentwickeln und blühen! Das ist der Wunsch, der den Verein begleiten möge bei dem Eintritt in das vierte Vierteljahrhundert seines Bestehens!!

Der Vorsitzende begrüsst hierauf die Vertreter der staatlichen und städtischen Behörden, sowie zahlreicher wissenschaftlicher Institute, Gesellschaften und Vereine.

Es folgten die Begrüßungsansprachen.

Herr Reg.-Rat ROETGER begrüßte den Verein im Namen des Herrn Regierungspräsidenten. Aus kleinen Anfängen heraus habe sich der Verein zu seiner heutigen Höhe emporgeschwungen. Männer vom höchsten wissenschaftlichen Rufe zähle er zu den Seinen. Auf allen Gebieten der Naturwissenschaften haben sich seine Mitglieder betätigt. Keine irgend bedeutende Erscheinung auf dem Gebiete der Medizin, Chemie, der Botanik, Zoologie oder Mineralogie, der Geologie und Astronomie sei ohne Würdigung im Verein geblieben. Mit dem Wunsche für das fernere Gedeihen des Vereins verbinde er die Bitte, der Verein möge sich durch Abhaltung von Vorträgen auch in den Dienst der Jugendfürsorge stellen.

Herr Stadtrat Major z. D. HENRICI überbrachte die Glückwünsche der Stadt Cassel, die es dankbar begrüße, dass der Verein für Naturkunde in dem Masse bestrebt sei, die so wichtige Kenntnis der Naturwissenschaften weiteren Kreisen der Bevölkerung zugänglich zu machen. Er gab dem Wunsche Ausdruck, der Verein möchte noch mehr als bisher in der Öffentlichkeit Anerkennung finden und es möchten ihm noch reichere Mittel zufließen zur Förderung seiner so ausserordentlich anerkanntswerten Bestrebungen.

Prof. Dr. FEYERABEND, Direktor des Kaiser Friedrich-Museums in Görlitz, übermittelte die Grüsse und Glückwünsche der Naturforschenden Gesellschaft in Görlitz, die sich selbst rüste zur Feier ihres 100jährigen Bestehens. Beide Vereine ständen seit nahezu 50 Jahren im Schriftenaustausch. Er würdigte die Verdienste des Vereins um die Förderung der Wissenschaft und der Heimatforschung insbesondere.

Als Vertreter des Casseler Ärztevereins sprach Herr Sanitätsrat Dr. v. WILD. Er betonte, dass die medizinische Kunst aufgebaut sei auf naturwissenschaftlicher Erkenntnis. Arzt und Naturforscher müssen stets harmonisch zusammenarbeiten. Redner führte kurz aus, was besonders die Ärzteschaft der Naturforschung zu danken habe, erinnerte an ROBERT KOCH, der gerade deshalb so bahnbrechend wirken konnte, weil er durch seinen berühmten Lehrer und Meister, den Botaniker FERDINAND KOHN, gefördert und unterstützt zugleich ein bedeutender Naturforscher gewesen sei. Dem Verein für Naturkunde müssten die Casseler Ärzte besonders dankbar sein, weil er durch naturwissenschaftliche Aufklärung in weiteren Kreisen das Verständnis fördere für das Denken und Tun der Ärzte.

Herr Dr. med. GEORG ALSBERG überbrachte die Grüsse und Glückwünsche des Vereins für naturwissenschaftliche Unterhaltung, der grossen Wert lege auf die Pflege guter Beziehungen zwischen beiden Vereinen, wie sie besonders auch in den gemeinsamen Ausflügen zum Ausdruck kommen.

Herr Mittelschullehrer MUETZE entbot den Gruss der naturwissenschaftlichen Vereinigung des Casseler Lehrervereins. Er wies hin auf die wichtige Aufgabe der naturwissenschaftlichen Aufklärung der Jugend, der beide Vereine in gemeinsamer Arbeit dienen sollen.

Herr Generalmajor z. D. EISENTRAUT sprach für den Verein für hessische Geschichte und Landeskunde, der vor 2 Jahren sein 75jähriges Bestehen gefeiert habe. Er bitte die Freundschaft und Unterstützung, wie sie bisher bestanden habe, auch in Zukunft zu erhalten.

Herr Landgerichtsdirektor Dr. SCHROEDER übermittelte die Glückwünsche des Vereins Naturdenkmalschutz, der dankbar sei für die Unterstützung, die er schon bei seiner Gründung und seither in regem Masse durch den jubilierenden Verein erfahren habe.

Im Auftrage des Niederhessischen Touristenvereins sprach Herr Landesrat KLOEFFLER und betonte besonders, dass der Verein für Naturkunde viele Touristen angeleitet habe, in richtiger Weise zu wandern und bei der Wanderung zu beobachten.

Herr Regierungs- und Forstrat SCHMANCK wies auf die Förderung hin, die der Casseler Fischereiverein erfahren habe durch seine Anlehnung an den festgebenden Verein, dessen Mitglied er sei.

Herr Dr. med. JAECKH sprach zum Schluss die Glückwünsche der Sektion Cassel des Deutsch-Österreichischen Alpenvereins aus.

Herr Professor Dr. FENNEL dankte den Rednern für die ausgesprochenen Glückwünsche und für die ehrenden und anerkennenden Worte, mit denen diese Wünsche begleitet wurden.

Darauf gab er die grosse Anzahl von Schreiben und Depeschen bekannt, die von Einzelpersonen, von Universitäten, Akademien, gelehrten Gesellschaften und Vereinen des In- und Auslandes dem Verein zugegangen waren.

Für alle diese mündlichen und schriftlichen Glück- und Segenwünsche sprach der Vorsitzende im Namen des Vereins aufrichtigen und herzlichen Dank aus.

Hierauf ergriff der Geschäftsführer des Vereins, Herr Professor Dr. SCHAEFER, das Wort zu dem Festvortrag:

Der Schutz des Waldes, besonders in Hessen.

Es könnte wohl so scheinen, als ob es nicht Aufgabe eines naturwissenschaftlichen Vereins wäre, den Schutz des Waldes in den Kreis seiner Betrachtungen zu ziehen.

Gewiss ist es in erster Linie Sache des Forstmannes, darauf bedacht zu sein, dass der Wald geschützt, dass er nicht beschädigt werde. Aber die Frage ist nicht nur eine verwaltungstechnische, sie ist auch eine rein naturwissenschaftliche. Die Gefahren, die dem Walde drohen, sind nicht nur äussere, bedingt durch die Waldbesucher oder durch die wirtschaftliche Entwicklung, wie die schädlichen Abgase industrieller Werke. In gewisser Weise kann der Wald auch durch Massnahmen der Forstverwaltung selbst geschädigt werden.

Insofern wir den Wald nicht nur ansehen als Wirtschaftswald, als Kapital, das möglichst hohe Erträge liefern soll, sondern auch als einen Teil unserer Heimat, der eine nationale Aufgabe erfüllen soll, auf dem in hohem Masse die Erhaltung der Volksgesundheit beruht, ist er auch Gegenstand des Heimatschutzes. Der kühlende Schatten und die würzige, staubfreie Luft erquickern uns, das körperliche Wohlbehagen wird gesteigert, der Zauber des Waldes wirkt günstig auf unser Denken und Fühlen und stählt unsere Nerven zu neuem Kampfe im aufreibenden Alltagsleben.

Hohen Genuss gewährt die Betrachtung des geheimnisvollen Lebensgetriebes in ihm. Dem schauenden Auge des Naturforschers offenbart sich im Naturwalde emsiges Leben und Weben, „eins in dem andern lebt und webt.“ Diese Lebensgemeinschaft, die dem urwüchsigen Walde eigen ist, zu erforschen, ist eine wichtige und reizvolle Aufgabe der Naturwissenschaft, deren Ergebnisse auch für den Forstmann wieder von Bedeutung sein können. Tot dagegen erscheint uns der Forst, bar jeden Reizes, wenn die Bäume forstgerecht gezogen sind, so dass einer dem andern gleicht, alle von derselben Art, gleich alt, gleich gross. Rein sind solche Bestände von scheinbar nutzlosem Unterholze. Keine grüne Pflanze bedeckt den Boden. Schön erscheinen solche Wälder nur dem Forstmanne, dem der möglichst hohe Ertrag des Waldes einziges Gesetz ist. Dem forschenden Geiste sagen sie nichts. Sie scheiden aus unserer Betrachtung aus, zumal begründete Hoffnung vorhanden

ist, dass sie nicht überhand nehmen. Hat doch die Forstverwaltung die Erfahrung machen müssen, dass gerade die reinen Bestände, besonders von Fichten, den Gefahren durch Brand, Stürme und schädliche Insekten am meisten ausgesetzt sind.

Noch sind wir in unserm schönen Hessenlande reich an Waldbeständen, die das Gepräge der Urwüchsigkeit tragen, die reich sind an Leben und zu uns eine lebendige Sprache reden. Dass solche Bestände noch in grosser Anzahl vorhanden sind, beweist uns, dass auch die überwiegende Mehrzahl unserer Forstleute ein offenes Auge gehabt hat und noch hat für die Eigenart und Schönheit der Naturdenkmäler ihres Bezirkes. Auch die Staatsforstverwaltungen bringen neuerdings den Bestrebungen zur Erhaltung der Naturdenkmäler lebhaftere Teilnahme entgegen. So wurde auf Anregung von Professor CONWENTZ durch Verfügung vom 21. November 1904 für Preussen bestimmt, dass durch das ganze Staatsgebiet kleine, bemerkenswerte Waldteile reserviert und entweder von jeder Nutzung ausgeschlossen oder in besonderer Weise bewirtschaftet werden sollen, sodass die Eigenart des Waldbildes erhalten bleibt. Weiter verfügte dann der Herr Minister für Landwirtschaft, Domänen und Forsten am 28. Februar 1907: „Dass Bestände, die durch Urwüchsigkeit oder Seltenheit ihrer Holzarten, durch die Form und Stärke der sie zusammensetzenden Stämme oder aus anderen Gründen merkwürdig sind oder anderen hervorragenden Seltenheiten zum Schutze dienen, auf hinreichend grossen Flächen erhalten werden.“ Jede Oberförsterei führt ein Inventar, in dem die vorhandenen Naturdenkmäler verzeichnet sind. Ferner werden diese auch in die Forstwirtschaftskarten eingetragen. Demselben Zwecke, dass nämlich der Forstbeamte stets vor Augen hat, welche Naturdenkmäler in seinem Bereiche vorhanden sind, die er zu schützen hat, sollen auch die forstbotanischen Merkbücher dienen. Solche Naturdenkmäler zu ermitteln, zu erforschen und für ihre Erhaltung einzutreten, ist eine der Aufgaben, die unser Verein in seine Satzungen aufgenommen hat, wie er auch bereits an der Aufstellung des forst-

botanischen Merkbuches für Hessen-Nassau eifrig mitgearbeitet hat.

Verfolgen wir die Aufgaben des Waldschutzes im Verlauf der geschichtlichen Entwicklung. Als der deutsche Boden in vorgeschichtlicher Zeit von Wandervölkern mit ihren Herden in Besitz genommen wurde, war der grösste Teil Deutschlands mit Urwald bedeckt, mit einem dichten Bestand von Riesenbäumen. Dazwischen lagen weite Strecken offenen Landes, die teils als Siedlungsgebiet Nahrung boten für Menschen und Vieh — in der Hauptsache Reste ehemaliger Steppenlandschaft — teils als Moore unzugänglich waren — letzte Zeugen ehemaliger Gletscherbedeckung. Das Landschaftsbild ist noch dasselbe im ersten Dämmerlicht der Geschichte, nur dass die Bewohner sesshaft geworden sind. *Silvis horrida et paludibus foeda*, so sehen wir Germanien in der knappen Strichzeichnung eines Tacitus. Die dichten, unzugänglichen Urwälder und die unwegsamen Moore sind dem Sonne gewohnten Römer die Hauptkennzeichen germanischer Landschaft. Das Land der Chatten erscheint als ein Teil jenes gewaltigen hercynischen Waldes, der sich vom Rhein bis zum Riesengebirge erstreckte.

Bis in das Mittelalter hinein bedeckte tiefer Wald den grössten Teil des deutschen Bodens, trotzdem etwa um das Jahr 600 das Zeitalter der grossen Rodungen begonnen hatte. Noch im 11. Jahrhundert konnte der Schriftsteller ADAM VON BREMEN von Deutschland sagen: *profundis horret saltibus*. Urwälder, wenig zugänglich und Gefahren mancherlei Art bergend, fanden sich weitab vom Siedlungsgebiete besonders auf den Höhen der Gebirge. Sie wurden als Zufluchtsstätten gegen die Angriffe übermächtiger Feinde und zur Lieblingsbeschäftigung der Deutschen, zur Jagd, aufgesucht. Zu Zwecken des Jagdschutzes entzogen die Landes- oder Grundherren sie der allgemein sonst im Mittelalter herrschenden sorglosen und rücksichtslosen Ausbeutung. Als Forste oder Bannwälder wurden sie abgegrenzt und unter Aufsicht eines *Forestarius* gestellt. Ihre Grenzen wurden durch Anbrennen oder Anschneiden von Stämmen kenntlich ge-

macht. Hierin treten uns die ersten Spuren eines Waldschutzes entgegen. Das Wort „Forst“ ist ursprünglich gleichbedeutend mit Waldschutz.

Das Siedlungsgebiet trug mehr den Charakter einer Parklandschaft. Uralte, geweihte Einzelbäume und lichtere Haine, Waldorte, die noch heute durch die Silberloh, gekennzeichnet sind, waren die Stätten der religiösen Feste, der Volksversammlungen und Gerichte. Zur Viehweide diente die Hardt, die wohl auch als Hag bezeichnet wurde, wenn sie mit schützenden Dornhecken umhegt war. Rücksichtslos genutzt aber wurde das Holz, der weitausgedehnte, zusammenhängende Wald, der nicht nur Brennstoff liefern musste, nicht nur Bau- und Werkholz für Gebäude und Geräte, die noch vorzugsweise aus Holz bestanden, der auch den Raum hergeben musste für die weitere Ausdehnung des Siedlungsgebietes. Die schrankenlose Erweiterung der deutschen Kulturflächen während des grossen Rodezeitalters von 600 bis 1300 ging hauptsächlich auf Kosten des Waldes. „Die Wälder widerhallten von den Axthieben, und über ihren Gipfeln lagen die dunklen Rauchwolken der Brennkultur“. Infolge der stetigen Zunahme der Bevölkerung dehnten sich die Kulturflächen aus, die von Wald bedeckten Flächen nahmen immer mehr ab. Das führte gegen Ende des Mittelalters zu einem weiteren Schritte im Sinne des Waldschutzes, indem förmliche Verbote erlassen wurden gegen rücksichtslos fortgesetztes Roden des Waldes. Die Erkenntnis drang allmählich durch, dass die noch vorhandenen Wälder erhalten bleiben müssten, dass Rodungen innerhalb derselben nur noch ausnahmsweise stattfinden dürften.

War das Gebiet des Waldes im Laufe der Zeit kleiner geworden, so wurde anderseits die Ausnutzung des Waldes immer ausgiebiger. Nicht nur blühten Holzhandel und Holzindustrie auf, auch die Nachfrage nach Nebenerzeugnissen, wie Harz, Kohle, Pottasche nahm mehr und mehr zu. Die Inanspruchnahme des Waldes für Viehzucht zeitigte manche Auswüchse, so das Streurechen, das im Mittelalter ganz unbekannt war. Hirten schufen sich

grössere und bessere Weideflächen einfach durch Anzünden von Waldteilen. Hinzu kamen noch Kriegsverheerungen und mancherlei schädliche soziale Einflüsse. Der deutsche Adel bezahlte unmässigen Aufwand vielfach aus der Sparkasse des Waldes. Das Eindringen des römischen Rechtes führte bei Feststellung der Eigentumsverhältnisse und Ablösung von Gerechtsamen oft zur Teilung der Mark- oder Gemeinwälder. Die Eigentümer aber verfahren wenig pfleglich mit dem ihnen zugesprochenen Walde. Das führte in Hessen bekanntlich zur Stellung der Stadt- und Gemeinewaldungen unter Aufsicht und Verwaltung der landesherrlichen Forstbehörden durch Verordnung vom 20. Mai 1711, eine Massregel, die für die Erhaltung des Waldes bei uns in Hessen von grossem Segen geworden ist. Überhaupt veranlassten die eingerissenen Missstände etwa vom 15. Jahrhundert ab die dritte Stufe des Waldschutzes. Es beginnt die Zeit der Forst- und Waldordnungen, die zunächst nur darauf ausgingen, die schädlichen Einflüsse zu beseitigen, die dahin geführt hatten, den deutschen Urwald des Liedes und der Sage in verlichtete und verheidete Bestände zu verwandeln, und diktiert waren durch die Sorge um zukünftigen Holzmangel.

Die erste althessische Jagd- und Forstordnung erging am 3. April 1532. Sie beschäftigt sich besonders mit der Ersparung von Bauholz. Bis dahin benutzte man zum Bauen lediglich Eichenholz. Jetzt wurde für die Gebäude, wenigstens für die auf dem Lande, eine feste Anzahl von Bäumen bestimmt. 20 Stück für das Wohnhaus, 15 für die Scheune, 5 für die Stallung. Der übrige Bedarf an Holz sollte durch andere Bäume, sogenanntes Urholz, gedeckt werden. 1717 wurden die Zimmermeister ermahnt, nicht mehr zu veranschlagen, als notwendig sei. Seit 5. September 1735 waren in jedem Orte zwei oder drei Zimmermeister vereidigt. Die Verfügung vom 15. September 1734 ordnete an, dass im Falle eines Neubaues vorher durch Beamte festzustellen sei, ob nicht wenigstens der erste Stock aus Steinen ge-

baut werden könne, wieviel Buchen, Tannen und anderes Holz ausser Eichenholz verwendet werden könnten. Statt mit Schindeln sollte mit Ziegeln gedeckt werden. Die Grebenordnung (Bürgermeisterordnung) vom 6. November 1739, die alle bis dahin ergangenen Waldordnungen zusammenfasste, verfügte, dass ohne Genehmigung die Zahl der Wohnhäuser nicht vermehrt werden dürfe.

Viele Verfügungen beschäftigten sich mit der Abgabe von Brennholz. Nur solche Stämme sollten geschlagen werden, die von den Forstbediensteten angewiesen wären. Um zu sparen, sollte man möglichst nicht die Stämme, sondern die Abfälle benutzen. Den Zimmerleuten wurde verboten, die beim Bauen abfallenden Späne wegzuschleppen. Vom Ende des 18. Jahrhunderts ab findet man wiederholt Hinweise auf Steinkohle als Brennmaterial. Abgabe von Brennholz an Köhler war verboten. Diese erhielten die Anweisung, geringwertiges Holz zum Verkohlen zu benutzen. Sogar die Zahl von Backöfen in den Ortschaften beschränkte man. Hopfenstangen durften nur aus Erlen, Weiden, Aspen und anderem Urholze bestehen. Sie zu verbrennen, war untersagt.

Untersagt wurde das Einbinden von Getreide mit Weiden. Es sollte Stroh oder, wenn solches fehlte, Birken dazu benutzt werden. Auch wurde Anpflanzung von Weiden an Wiesen, Äckern und Gärten empfohlen. Zu Plankenzäunen sollte kein Holz mehr abgegeben werden. Den Ämtern im Fürstentum Fulda wurde bei Androhung von 50 Talern Strafe aufgegeben, auf die Anlage lebendiger Hecken statt der Plankenzäune zu halten. Um den Verbrauch an Pottasche einzuschränken, verminderte man die Zahl der Glashütten und drang auf deren Anlage in abgelegenen Waldteilen. Die Holzordnung von 1593 bestimmte, dass Wein- und Bierfässer nicht ausser Landes verkauft werden dürften. Seit 28. Mai 1691 war es überhaupt verboten, Holz an Ausländer zu verkaufen.

Alle diese oft kleinlichen Anordnungen gingen darauf aus, den Verbrauch von Holz einzuschränken, um drohendem Holzangel vorzubeugen. Ebenso eingehend sind

die Vorschriften, die erlassen wurden, um schädliche Einflüsse vom Wald fernzuhalten, oder sie wenigstens zu mildern. Zum Streurechen durften nur Holzrechen Verwendung finden, keine Eisenrechen. Die Waldteile, die vom Streurechen zu verschonen waren, wurden genau nach Alter, Bodenbeschaffenheit und Holzbestand gekennzeichnet.

Sehr harte Strafen wurde für Baumfrevler festgesetzt. Für mutwilliges Beschädigen der in den Wäldern gepflanzten jungen Eichen war durch Verordnung vom 1. Mai 1721 eine Strafe von 20 Talern für den Stamm oder Prangerstrafe, bei Soldaten Spiessruten angedroht. Durch Verordnung vom 22. Februar 1724 war allgemein den mutwilligen Baumfrevlern neben Bezahlung der beschädigten Stämme 20 Taler Strafe oder 1 Jahr Zuchthaus, im Wiederholungsfalle Prangerstrafe mit Rutenpeitschen und ewige Landesverweisung angedroht.

Das Absengen von Grasflächen und Anzünden von Hecken scheint in unserem Hessenlande eine alte Unsitte zu sein. Das Abbrennen von Gras, Heide, Buschwerk auf Wiesen und Trieschen an den Wäldern wurde am 22. April 1645 bei Leibesstrafe verboten. Auf Anzünden von Feuer und Tabakrauchen im Walde bei trockenem Wetter stand Zuchthausstrafe. Wie mild erscheinen dagegen unsere heutigen Verordnungen, denen meist nicht einmal der nötige Nachdruck gegeben wird!

Sorgfältige Regelung erfuhr die Viehweide. Verschiedene Forst- und Jagdordnungen beschäftigen sich mit dem Eintreiben von Ziegen in den Wald. Wer Ziegen halten wollte, musste den Nachweis liefern, dass er sie aus eigenen Mitteln unterhalten konnte. Mit vierwöchentlicher Zuchthausstrafe wurde belegt, wer mit einer Ziege im Walde betroffen wurde, vier Wochen Gefängnis erhielt der Hirt, von dessen weidender Herde einzelne Ziegen im Walde streiften. Einzelne Ziegen ohne Wächter oder Hirt im Walde wurden fortgenommen, und deren Eigentümer gingen der Erlaubnis, Ziegen zu halten, verlustig. Eingeschränkt wurde die Zahl der vom Walde umschlossenen, der Viehweide dienenden Kuhhalden, um

das Durchtreiben des Viehes durch den Wald zu verhindern und wohl auch zum Schutze der Jagd. An deren Stelle traten die am Waldrande liegenden Hutten, die nach genauen Vorschriften in weitem Verbande bepflanzt wurden. Jetzt, d. h. seit der preussischen Herrschaft, ist infolge des Gesetzes vom 13. Mai 1867 auch die Weideberechtigung auf den Hutten abgelöst, und die abgelösten Flächen werden nunmehr voll zum Holzanbau herangezogen. Sie werden wohl durchweg mit Fichten aufgeforstet.

Damit ist ein für unser Hessenland charakteristisches Landschaftsbild zum allmählichen Verschwinden verurteilt. Aufforstung ist sicher nützlich und verdienstlich. Aber muss denn jede im und am Walde liegende Wiesenfläche aufgeforstet werden? Sie ist zu verwerfen, wenn dadurch charakteristische Pflanzen und Tiere verschwinden. Noch im Jahre 1886 schrieb Oberforstmeister WAGNER in seinem Werke „Die Waldungen des ehemaligen Kurfürstentums Hessen“: „Allerdings wird man dabei in Erwägung zu ziehen haben, ob es in einzelnen Fällen nicht vorzuziehen sein wird, die freigewordenen Flächen noch ferner durch Verpachtung zur Weide zu benutzen, um einen höheren Ertrag durch diese Nutzung zu gewinnen, als dies bei einer Holznutzung möglich ist. So ist z. B. in den letzten Jahren ein Teil der im Habichtswalde, und zwar in der Oberförsterei Kirchditmold, von der Hute freigewordenen raumen Flächen auf tiefgründigem Basaltboden zum Teil zur Wiesen-, zum Teil zur Weidebenutzung verpachtet und sind dabei Erträge erzielt, welche die der Holznutzung bei weitem übersteigen. Es ist dem noch hinzuzufügen, dass der Holzanbau dieser Flächen äusserst schwierig und mit grossen Kosten verbunden sein würde.“ Tempora mutantur! Die Anschauungen der Forstbehörde haben sich geändert. Zum grössten Teile sind diese Flächen bereits mit Fichten, den landläufig sogenannten Tannen, aufgeforstet. Angenommen auch, die Anschauung von Oberforstmeister WAGNER wäre falsch, und durch Aufforstung wäre eine höhere Rente zu erzielen, so hätte das in diesem Falle

nicht massgebend sein dürfen, da Rücksichten auf Seltenheiten der Pflanzenwelt, die auf diesen Flächen vorkamen, und auf die besondere Schönheit des Landschaftsbildes die Erhaltung dieser Huteflächen forderten. In dem wechselreichen Gelände des Habichtswaldes boten die Wiesenflächen auf der Höhe und in den Falten zwischen benachbarten Rücken wunderbare Ausblicke hinaus in die weite Landschaft, entzückten das Auge durch wunderbar entwickelte einzeln stehende Eichen und Buchen. Besonders an zwei Stellen ist die Aufforstung recht bedauerlich. Die etwas sumpfige Wiese am nordöstlichen Abhange des Hühnerberges gewährte nicht nur einen Ausblick auf die Höhenzüge des Reinhardswaldes. Auf ihr fand sich auch eine äusserst üppige charakteristische Pflanzenwelt. Zwei Naturdenkmäler hatten hier ihren Stand, *Salix rosmarinifolia*, die nunmehr nur noch auf einigen moorigen Stellen des Reinhardswaldes ein kümmerliches Dasein führt, während sie hier üppig entwickelt war, und *Gagea spathacea*, das im begrenzenden Erlengebüsche stand. Ein eintöniger Belag von Fichtennadeln wird sich in Zukunft ausbreiten, wo vorher buntes Leben herrschte. Die zweite Stelle befindet sich im nördlichen Habichtswald, in der Nähe der Ahnaquelle. Sie gehörte unbedingt zu den reizvollsten und grossartigsten Landschaftsbildern Niederhessens. Der Trauer um verschwindende Pracht an dieser Stelle hat Professor KNACKFUSS in seinem schönen Vortrage über „Schädigung und Schutz der Naturschönheit“ beredten Ausdruck verliehen: „Bald, so führt er aus, wird von der wunderbaren Bergreihe Gudenberg, Bärenberg, Rohrberg, Burghasungen nichts mehr zu sehen sein; und auch so viel Einzelschönheit wird durch die Tannen zerstört. Wie köstlich war der Blumentepich der Hute! Zwischen dem geschlossenen Wald und dem offenen Gelände der Hute waren die Hänge mit einzelnen uralten, mächtigen Buchen bestanden, die jede für sich ein Schönheitsgebilde waren und die als zerstreute dunkle Flecken im grossen Gemälde der Natur eindrucksvoll wirkten; am Spätnachmittag namentlich, wenn sie ihre langen blauen Schatten über das fahlgrüne Gelände

warfen. Jetzt müssen diese Einzelbäume den Tannen zuliebe fallen, und wo einer stehen bleibt, werden die Tannen ihn bald ersticken.“

Der sogenannte Pflanzwald auf den Huteflächen war eine unserm Hessenlande eigentümliche Betriebsart. Es ist zu bedauern, dass man ihr nicht aus geschichtlichen Rücksichten und zur Erhaltung der landschaftlichen Eigenart und Schönheit mehr Schonung angedeihen lässt.

Es verschwinden nicht nur allmählich die herrlichen Hute-Eichen und -Buchen, die auf den freien Flächen ihre Sonderart in der Entwicklung einer stattlichen Krone bei verhältnismässig kurzem Stamm entfalten konnten, die hohl geworden, noch manchem Höhlenbrüter unter unsern Singvögeln Unterschlupf boten. Es verschwinden auch die Kopfhölzer der Hainbuchen und Weiden. So kommt es, dass auch der Wiedehopf, der gerade diese Flächen mit seinem Gaukelspiel belebte, zu einem seltenen Naturdenkmal unserer Heimat geworden ist. Eine gewisse Schonung erfahren nur die sogenannten Klumps, eine eigentümliche Anbauweise der Fichte auf den Huteflächen des Reinhardswaldes, z. B. am Wege von Holzhausen nach Veckerhagen. Auf dem flachgründigen Boden mit Tonunterlage, der sich für Laubholz nicht eignet, wurden im Reihenverbände von 12 Meter runde erhöhte Plätze von 4 Meter Durchmesser bei einer Entfernung der Reihen von 4 Meter hergestellt und dicht mit Fichten bepflanzt. In den Mitten dieser Klumps war je eine Eiche oder Buche hochstämmig angepflanzt. Diese sind aber zumeist von den heranwachsenden Fichten unterdrückt worden.

Wir sind damit bereits bei der letzten Stufe des Waldschutzes angelangt, bei der Stufe der rationellen Pflege. Solange der vorhandene Wald unerschöpflich zu sein schien, dachte niemand an eine Schonung oder gar Nachzucht der Bäume. Den ersten Spuren einer Art von Waldkultur begegnen wir in Hessen in der Holzordnung vom Jahre 1593. Jeder der Eichenbauholz oder Fassfelgen- und Speichenholz erhielt, sollte für jeden Stamm zwei Bäume oder wenigstens einen Baum an die-

selbe Stelle setzen. Auch sollten an Stellen, wo das Wild keinen Schaden tue, Eicheln nachgesät werden. Im Jahre 1629 erging die Anweisung an alle Gemeinden, Eichenkämpfe anzulegen und daraus junge Bäume an passenden Stellen zu pflanzen. Und zwar sollte jeder Hausmann 3, wer sich verheiraten wollte 4 und jeder Fremde 5 Eichen pflanzen. Drei Jahre musste jeder für das Fortkommen der Bäume einstehen und sie gegen Beschädigung durch Vieh mit Dornen umgeben. Bemerkenswert ist, dass 1659 zum ersten Male Aussaat von Tannen empfohlen wird an Orten, an denen Anzucht von Eichen nicht möglich war. Eine Menge Verordnungen über das Pflanzen von Eichenbäumen, Ahornen und Eschen, sowie über das Pflanzen von Obstbäumen, nicht nur an den in Waldungen und Fluren gelegenen leeren Plätzen, sondern auch an Wegen, Fluss- und Bachufern, Feldgräben, zwischen Wiesen, Gärten und Äckern, erging am Anfang des 18. Jahrhunderts. In der Ordnung vom 22. Februar 1724 ist die Bestimmung bemerkenswert, dass niemand das Bürgerrecht in Städten und Dörfern erlangen könne, der nicht mindestens 5 Obstbäume auf seinem eigenen oder Gemeindegrund, oder 3 Eichen, Buchen, Hainbuchen, Pappeln, Eschen oder andere dergleichen Bäume in den Gemeindewaldungen gepflanzt hatte.

Und heute? Jede Hecke, die nur einigen Schatten auf benachbarte Wiesen oder Äcker werfen könnte, muss entfernt werden, von Bäumen und Hecken an Wegen und Bachufern zu schweigen! Möchte nur unsere Forstverwaltung der Erhaltung und Ergänzung von Heckenpflanzen im Walde und an Waldrändern einige Aufmerksamkeit zuwenden! Schlehe, Weissdorn, Rose und Brombeere würden geeignete Brut- und Niststätten für Vögel abgeben, die dann sicher ihren Dank durch eifriges Vertilgen schädlichen Ungeziefers abstaten würden, andere lieferten Nahrung für mancherlei Tiere. Besonders auch müssten Weiden erhalten werden an Waldungen, besonders in Gegenden, in denen unsere schönen Schillerfalter heimisch sind, die schon so selten geworden sind, dass sie zu den Naturdenkmälern gerechnet werden müssen.

Aus den verschiedenen Pflanzordnungen entwickelten sich im Laufe der Zeiten die Betriebsarten, die nicht nur die Art des Abtriebes, sondern auch die Nachzucht regelten. Letztere ist für unsere Betrachtung von geringerer Bedeutung. Es ist ziemlich gleich, ob sie erfolgt in Form von Hochwald, Mittelwald oder Niederwald. Jede von ihnen kann ästhetisch schöne Bilder liefern, jede kann so angelegt sein, dass Pflanzen- und Tierwelt erhalten bleiben. Dagegen ist die Anlage der Schläge meist von einschneidender Bedeutung. Nutzungsreife Stämme wurden je nach dem Bedarf einzeln oder horstweise aus dem Bestande herausgehauen. War das auch nicht rationell, so war es doch der Erhaltung des ursprünglichen Pflanzenbestandes dienlich. Mit Recht behauptet Drude in seinem Werke: „Der hercynische Florenbezirk“ die Ursprünglichkeit der hercynischen Waldformationen, indem er sagt: „An vielen Orten mag der Wald noch jetzt ein zwar geordnetes und von altem Lagerholz befreites Aussehen, aber doch ein in seinem Pflanzenbestande ziemlich ursprüngliches Gewand tragen.“

Ganz anders wirkt der heute vorherrschende Kahlhieb. Indem alle auf einer Fläche stehenden Hölzer geschlagen und abgeräumt und nur wenige besonders ertragreiche Holzarten nachgezogen werden, verschwinden nicht nur die Waldsträucher und krautartigen Pflanzen, denen die Lebensbedingungen entzogen werden, und mit ihnen die durch Lebensgemeinschaft an sie gebundenen Tiere, sondern auch die wenig Ertrag versprechenden Bäume, Ahorn, Eberesche, Linde, Ulme, Holzapfel und Holzbirne, Kirsche, Elsbeere, Mehlbeere usw. An solchen Stellen erinnert später dann kaum noch ein Baum an die früheren Waldverhältnisse. Der ganze Charakter der Landschaft wird verändert. Eintönigkeit tritt an die Stelle der Mannigfaltigkeit. Reine Bestände von Fichtenhochwald entstehen in unserm Hessenlande, das früher ein Gebiet ausschliesslichen Laubwaldes war. Gewiss ist die Nachzucht der Buche an vielen Stellen durch frühere Misswirtschaft unmöglich gemacht, gewiss kann auch der Plan, Buchennachzucht zu erzielen, durch besonders un-

glückliche Verhältnisse, wie den im letzten Jahre herrschenden Mäusefrass, vereitelt werden, aber ebenso gewiss ist auch, dass an manchen Stellen bei vorsichtigem, plenterndem Betriebe der Laubwald erhalten werden kann, während infolge Kahlschlags der Boden zu stark austrocknet, verödet und für Nachzucht der Buche unbrauchbar wird. Der Plenterbetrieb ist im 19. Jahrhundert rationell ausgebildet zum sogenannten *Femel-schlag*. Er wird in Gegenden angewandt, die eine andere Art der Bewirtschaftung ausschliessen, besonders in den sumpfigen Niederungen der Flüsse, in den sogenannten Auewäldern, oder an den schroff und steil abfallenden, klippigen Hängen der Muschelkalkberge des Werratales, der Basaltklippen Niederhessens und an den Grauwackenklippen des Edertales. Ein hervorragender Auewald, der plenternd bewirtschaftet wird, ist die kleine Bulau bei Hanau an der Kinzig und deren Altwässern. Da, wo sonst plenternde Bewirtschaftung vorgesehen ist, war entweder die Schwierigkeit der Bewirtschaftung massgebend, oder es wirkten ästhetische Rücksichten. Sache der naturwissenschaftlichen Vereine ist es, in Verbindung mit dem Bezirkskomitee für Naturdenkmalpflege und dem Verein Naturdenkmalschutz auf Grund des Ministerialerlasses eine gewisse Rücksichtnahme auch auf Flora und Fauna zur Geltung zu bringen. Pflanzenstandorte, die wegen der Seltenheit der Pflanzenwelt als Naturdenkmäler anzusehen sind, gibt es in den hessischen Wäldern noch verhältnismässig viele. Es muss danach gestrebt werden, die wichtigsten von ihnen unter Schutz zu stellen. Ich nenne aus dem Gebiete der Kalkberge des Werratales nur den Helderstein, die Graburg, Goburg mit Hörne und Badenstein. Die Graburg mit ihren wunderbaren Beständen von ziemlich allen auf Kalk vorkommenden Bäumen, Sträuchern und krautartigen Pflanzen, mit ihrem Reichtum an Eiben und den seltenen Hybriden *Sorbus hybrida* und *Sorbus latifolia* wird schon im forstbotanischen Merkbuche als Schutzwald empfohlen. Goburg und Hörne bergen ausser anderen Seltenheiten auch die präalpine *Carduus defloratus*

und *Amelanchier*. Der Badenstein ist seit alten Zeiten berühmt als Standort von *Ruta graveolens*, das hier einen Punkt der Nordgrenze seines Verbreitungsgebietes erreicht. Durch Kahlhieb würde an diesen Stellen unendlicher Schaden gestiftet werden. Ähnlich verhält es sich mit den klippigen Höhen unserer Basaltberge, die heute noch wie in früheren Zeiten mit ganz licht stehenden, urwüchsigen Bäumen bestanden sind, in deren Schutz eine charakteristische Schattenflora sich erhalten hat. Charakteristisch sind von Bäumen vor allen Dingen prächtige alte Bergahorne, auf den höheren Bergen wie auf dem Bilstein bei Grossalmerode, der als einer der Perlen dieser Basaltkuppen mit seinem plenternd bewirtschaftetem Walde jetzt unter Schutz gestellt ist, auch Bergulmen auf dem Hirzstein und auf den Seesteinen Spitzahorn, ausserdem besonders Eschen und Linden. In deren Schatten gedeihen meist in grosser Üppigkeit Farne und Moose und mancherlei höhere krautartige Pflanzen, ausser den häufigeren Buchenbegleitern finden sich z. B. die Mondviole *Lunaria rediviva*, die im Mai mit ihren schönen Blütentrauben und ihren grossen Blättern einen herrlichen Schmuck der Felsklippen bildet, sonst noch *Lithospermum officinale* und *Cynoglossum germanicum* und vielfach seltene Moose, so z. B. *Brachythecium Geheebii* an den Kuckuckssteinen auf dem Emser Kopf und *Amphidium lapponicum* an den Seesteinen. Für die Beurteilung der Moosstandorte hat Forstmeister GREBE in seinen wertvollen Arbeiten über die Moose auf Kalk und Basalt, die er liebenswürdigerweise für unsere Festschrift zur Verfügung gestellt hat, die erforderlichen Grundlagen geliefert. Der Besuch dieser Standorte bietet dem forschenden Naturfreunde einen weihvollen Genuss. Nur schade, dass sie auch dem nur sammelnden Botaniker nicht ganz fremd geblieben sind. Aber wehe ihnen, wenn die lichtstehenden, schirmenden Bäume fallen. Unrettbar gehen viele von den Seltenheiten, die dem Leben im Schatten angepasst sind, zu Grunde, so bald sie auch nur kurze Zeit dem glühenden Sonnenbrande ausgesetzt werden. Bei dem wiederholt bewährten Entgegenkommen

der Forstbehörden dürfen wir gewiss auf Berücksichtigung unserer Wünsche rechnen, zumal in wohl allen Fällen die vom Herrn Minister gestellte Bedingung erfüllt ist, dass es ohne verhältnismässige Opfer möglich ist.

„Heute noch wirken“, wie Dr. O. BAEHR in seiner juristischen Studie „Der hessische Wald“ ausführt, „jene uralten geschichtlichen Erscheinungen — der Gemeinschaft des Volkes am Walde einerseits und des dem Walde zugewendeten besonderen Schutzes der Grundherren andererseits — in den Anschauungen und Rechtsbildungen unverkennbar nach. Die Vorstellung hat sich in unserem Volke wacherhalten, dass es gewisse, unveräusserliche und unvergängliche Rechte aller am Walde geben müsse und jeder Zeit geben werde, die kein Gesetz und keine Gewalt der Erde dem Volke entziehen könne“. Aber diesen Rechten stehen auch Pflichten gegenüber. Die bekannte Rücksichtslosigkeit gewisser Ausflügler, die nicht nur die Schönheit des Waldes antasten, sondern auch mit ruchlosen Händen an Pflanzen und Tieren sich vergreifen, steht nicht im Einklang mit der uralten Verehrung der Deutschen vor einzelnen Bäumen und vor der schützenden und schirmenden Macht des Waldes. Diese verschütteten Quellen der Empfindung durch Wort und Tat wieder zu vollem Leben zu erwecken, muss uns allen eine heilige Aufgabe sein. Die Schönheit des Waldes wollen wir schützen helfen, damit wir dankbaren Herzens mit dem Dichter singen und sagen können:

Wer hat Dich, Du schöner Wald,
Aufgebaut so hoch da droben?
Wohl den Meister will ich loben,
So lang noch mein' Stimm' erschallt!

Herr Lehrer SCHULZ gab zum Schlusse eine kurze Erläuterung der von ihm veranstalteten ausserordentlich lehrreichen, mühevoll zusammengestellten

Ausstellung von Bildungsabweichungen
bei Pflanzen.

Hochgeehrte Herren!

Wir bewundern im Reiche der Lebewesen einerseits immer wieder die überaus grosse Verschiedenheit der Formen und Gestalten, andererseits die Übereinstimmung aller Organismen in den fundamentalen Lebenserscheinungen. Letztere Tatsache hat ihren Grund darin, dass alle Individuen ein einheitliches Entwicklungselement, die Zelle, und in den lebenden Zellen einen bei allen Arten ähnlichen Stoff, das Protoplasma, besitzen.

Die feinere Struktur und die chemische Konstitution des Protoplasmas müssen wir uns trotz der Ähnlichkeit im allgemeinen für jede Art wieder spezifisch ausgebildet denken.

Struktur und Konstitution des Plasmas sind aber nichts unbedingt Feststehendes, nichts Starres, sie sind veränderungsfähig. Das Plasma besitzt Potenzen, die wir ihrer Natur nach nicht genau kennen, deren Vorhandensein wir aber immer wieder feststellen.

Die Variabilität — der Begriff ist hier im weitesten Sinne gefasst — ist ein Ausdruck der Plastizität des Plasmas. Das Variabilitätsvermögen ist gewiss ein Grund der Vielgestaltigkeit der Organismen.

Vielgestaltigkeit beobachten wir bei den normalen Individuen einer Art. Eben solche Vielgestaltigkeit finden wir auch bei den Bildungsabweichungen tierischer, wie auch pflanzlicher Organismen.

Alle Abnormitäten haben ihren nächsten Grund in irgendwelchen Änderungen von Struktur und Konstitution des Plasmas.

Wodurch die Veränderung veranlasst wird, ist uns in vielen Fällen verborgen. Die veränderungsauslösenden Ursachen sind entweder innerer oder äusserer Natur.

Meine Ausstellung soll Ihnen einen Überblick über die Bildungsabweichungen bei Pflanzen geben.

Ich darf Ihnen an dieser Stelle einiges über die Anordnung der Objekte sagen. Das Material ist in 35 Gruppen aufgestellt. Die Übersicht, die Sie alle in Händen haben, führt diese Gruppen kurz an. Die grossen Gruppenetiketten

zeigen in knapper Weise, worauf bei den Gegenständen der betr. Gruppe zu achten ist. Um das Zurechtfinden zu erleichtern, sind die zu einer Gruppe gehörenden Gegenstände mit gleichfarbigen Etiketten versehen. Es wechseln bei den Gruppen immer die Farben rot und grün miteinander ab. Die Reihenfolge der Gruppen ist durch Nummern in blauem Druck auf den Gruppenetiketten bezeichnet. Die Reihenfolge der Tische wurde durch Nummern in schwarzem Druck angegeben.

Die Objekte der Gruppe 6 (Verbänderungen) stammen z. T. aus den Sammlungen meines Freundes, Herrn Oberlehrer GEISENHEYNER-Kreuznach, dem ich auch an dieser Stelle meinen besten Dank für seine Freundlichkeit ausspreche. Das übrige Material ist meinen eigenen Sammlungen entnommen. In allen Gruppen konnten einmal wegen Platzmangels, sodann auch aus zweckdienlichen Gründen nur eine verhältnismässig geringe Anzahl von Gegenständen zur Auslage kommen. Sie finden ungefähr 500 verschiedene Bildungsabweichungen ausgestellt. In den ersten Gruppen finden sich vorwiegend Abnormitäten, die ihre Entstehung inneren Ursachen verdanken. Die Gruppen 28–35 enthalten Deformationen, die mit Bestimmtheit durch äussere Reize veranlasst wurden.

Es ist natürlich nicht meine Aufgabe, jetzt alle Objekte zu besprechen; ebenso wird es Ihnen unmöglich sein, alle Einzelheiten zu betrachten.

Eine grosse Anzahl von Bildungsabweichungen hat entwicklungsgeschichtliche Bedeutung. In manchen Abnormitäten haben wir Atavismen vor uns. Die Blätter aus Stammknospen, Adventivsprossen und an Wurzelschossen zeigen öfter Formen, die denen der Blätter jener Arten gleichen, von welchen die rezente Art abstammt. Bei Kastanien fand ich, wie Sie sehen, einen derartigen Gestaltenreichtum der Blätter an Adventivsprossen von Stammstümpfen, dass ich sagen möchte: „die normale Blattform wird ganz langsam wieder gesucht“. Hierher gehören wohl auch manche Umwandlungen von Blattstellungen.

Auch progressive Entwicklungen können die Abnormitäten sein. Ich denke hier an Spaltungserscheinungen bei Blättern (z. B. Klee). Die Sprossvariationen erwähne ich in diesem Zusammenhang. Manche Blattformänderung nach der monströsen Seite hin (bei allen Blättern des Individuums) stellt eine Mutation vor. Viele monströsen Gartenformen beweisen, dass man Bildungsabweichungen erblich machen kann. (*Pelorien* bei *Digitalis*, Verbänderung bei *Celosia cristata*).

Eine Reihe von Abnormitäten hat eine hohe biologische Bedeutung (Adventivsprosse, Verstümmelungswirkungen, Wundheilungen, negativ-geotropische Krümmungen). Alle diese Dinge machen auf uns den Eindruck von Anomalien. Es wäre vielleicht richtiger, diese Wachstumsformen als „normal unter unnormalen äusseren Bedingungen“ zu bezeichnen. — Die typischen Standortsformen erwähne ich an dieser Stelle, zugleich im Hinblick auf das folgende, nur kurz.

Dauernde abnorme Ernährungsverhältnisse physikalischer und chemischer Natur, sowie periodische und einmalige Ernährungsstörungen werden oft die letzte Ursache für zahlreiche Bildungsabweichungen sein. Reiche Saftzufuhr mit dann plötzlich folgender Stockung erzeugt Maserknoten. Überproduktion von einzelnen Teilen, sowie Umwertungen von Organen sind mitunter die Folge von zu reichlicher Nahrungsaufnahme. Es ist mit PENZIG wohl anzunehmen, dass manche Umwertungen von Organen auch durch Missleitung fertiger organischer Substanz entstehen.

Abnorme mechanische Einwirkungen auf junge Pflanzenteile (Vegetationskegel), z. B. Druck, Zug, Schnitt, haben abnorme Entwicklung der betr. Organe zur Folge.

Nicht minder einflussreich sind abnorme Temperaturverhältnisse. Frostformen mancher Pflanzen, ich denke besonders an die Farne, machen einen ganz monströsen Eindruck. Andauernde Sonnenhitze hat in unseren Breiten bei vielen Individuen eine neue Belaubung und zweite Blühperiode in Gefolgschaft.

Nun gar die Bildungsabweichungen, die durch andere Organismen (Pflanzen und Tiere) an den verschiedensten Teilen der Pflanzen hervorgebracht werden, die *Cecidien!* — Unter einem *Cecidium* versteht man im weitesten Sinne jede Neubildung, die nicht im Bauplane der betr. Pflanze begründet liegt, sondern ein Lebewesen als Verursacher hat. Das Lebewesen muss in irgend einem Stadium seiner Entwicklung in oder auf der Neubildung wenigstens einige Zeit gelebt haben.

Bis zur Unkenntlichkeit werden ganze Pflanzen oder einzelne ihrer Teile umgebildet. Erinnern will ich nur an die von dem Pilz *Uromyces pisi* befallenen Stöcke der Cypressen-Wolfsmilch und an die Hexenbesen.

Welchen Reichtum an *Cecidien* (Gallen) wir besitzen, ersehen Sie daraus, dass ich für unser Gebiet bislang schon 722 Nummern feststellen konnte. Sie finden das Verzeichnis in unserer Festschrift als ersten Beitrag zur Kenntnis der Verbreitung von im Regierungs-Bezirk Cassel vorkommenden Gallen.

Hochverehrte Anwesenden! Sie würden die Mühe, die ich durch Veranstaltung dieser Ausstellung hatte, reichlich lohnen, wenn Sie das Material einer gütigen Betrachtung unterziehen würden.

Auch im Dienste des Naturdenkmalschutzes soll die Ausstellung wirken. Ich wollte zeigen, wie lehrreich solche Sammlungen sind, wie sie Sinne und Geist bilden können! In vielen Lehranstalten wird von den Schülern die Anlage eines Herbariums verlangt. Für diese meistens wenig wertvollen Sammlungen (sie liegen nachher unvollendet in irgend einer Ecke) wird nun im Anfang förmlich Jagd nach den seltensten Pflanzen der Heimat abgehalten. Werden Gallen und sonstige Abnormitäten gesammelt, so wird eine derartige Sammlung einmal Beobachten und Nachdenken schärfen, sodann aber auch dem Naturdenkmalschutz dienen.

Sie wollen bitte meine Ausführungen nur als eine kurze Erläuterung der Ausstellung, bezw. als Anregung aufnehmen. In meinen Darlegungen ausführlicher zu werden, verboten mir die Kürze der Zeit und der zu erreichende Zweck.

Jedem Festteilnehmer wurde eine gedruckte Übersicht überreicht.

Übersicht:

- Gruppe 1 (rot). Teratologische Wurzelbildungen.
- „ 2 (grün). Abnorme Keimlinge (drei oder vier Keimblätter).
- „ 3 (rot). Anormale Verzweigung (Zweigsucht, Verästelung).
- „ 4 (grün). Maserknoten (Kugeltriebe).
- „ 5 (rot). Einfache Tordierungen und Zwangsdrehungen mit Folgeerscheinungen.
- „ 6 (grün). Verbänderungen (Fasciationen).
- „ 7 (rot). Blätter von Wurzelschösslingen, Adventivsprossen oder Sprossen aus schlafenden Augen (*Symphoricarpus*, *Quercus*, *Acer*, *Aesculus*, *Fraxinus*). Die Blätter zeigen zahlreiche Abweichungen von der normalen Gestalt.
- „ 8 (grün). Unnormale Blattstellungen (Andersgliedrige Wirtel als bei der typischen Stellung; Auflösung der Wirtelstellung).
- „ 9 (rot). Spaltungen bei Laubblättern.
- „ 10 (grün). Vielgestaltigkeit der Spaltungserscheinungen beim Efeu (*Hedera Helix L.*).
- „ 11 (rot). Echte Gabelblätter (Gabelung der Blattmittelrippe).
- „ 12 (grün). Falsche Gabelblätter (Verkürzung der Mittelrippe).
- „ 13 (rot). Unsymmetrische Blattspreitenhälften.
- „ 14 (grün). Polymorphie der Laubblätter bei *Forsythia suspensa*, *Ribes aureum* und *Liriodendron Tulipifera*.
- „ 15 (rot). Vielgestaltigkeit der Blattabnormitäten bei *Philadelphus*, *Phaseolus*, *Ampelopsis*, *Rubus* und *Juglans*.
- „ 16 (grün). Verschiedene andere Blattanomalien.
- „ 17 (rot). Schlauchblätter, Excrescenzen und Überfaltungen.

- Gruppe 18 (grün). Teratologische Bildungen in Blütenständen.
- „ 19 (rot). Bildungsabweichungen in Umbelliferendolden.
- „ 20 (grün). Abweichungen vom normalen Blütenbau.
- „ 21 (rot). Verbildete Früchte (Samen).
- „ 22 (grün). Abnorme Kornähren und Halme.
- „ 23 (rot). Umwertungen von Pflanzenteilen.
- „ 24 (grün). Durchwachsungen (Diaphysen) bei einzelnen Blüten und Blütenständen.
- „ 25 (rot). Verwachsungen von zwei Organen.
- „ 26 (grün). Abnorme Blütezeiten.
- „ 27 (rot). Gärtnerisch verwendete teratologische Formen.
- „ 28 (grün). Negativ-geotropische Krümmungen.
- „ 29 (rot). Einwirkung der Verstümmelung auf die Gestalt der Pflanzen.
- „ 30 (grün). Frostwirkungen.
- „ 31 (rot). Pilzgallen.
- „ 32 (grün). Organoide Tiergallen (das Gallentier veranlasst eine Umwertung eines ganzen Organs).
- „ 33 (rot). Histoide Tiergallen (das Gallentier veranlasst an einem Teil eines Organs abnorme Gewebebildungen).
- „ 34 (grün). Tiergallen an Acer-Arten.
- „ 35 (rot). Tiergallen an Tilia-Arten.

Die Ausstellung fand lebhaften Beifall, besonders wegen der übersichtlichen Gruppierung und der sauberen Präparation des Materials. Dem Aussteller sei auch an dieser Stelle nochmals der besondere Dank des Vereins ausgesprochen für seine mühevollen Arbeit.

*

*

*

Von weiteren wichtigen Vorgängen aus den verflossenen Vereinsjahren seien folgende hervorgehoben:

1. Am 10. Mai 1911 wurde der Verein für Naturkunde zu Cassel unter Nr. 114 ins Vereinsregister des Königlichen Amtsgerichts zu Cassel eingetragen.

Die neuen Satzungen waren in verschiedenen Sitzungen von einer zu diesem Zwecke gewählten Satzungskommission beraten und in der ausserordentlichen Hauptversammlung am 18. Januar 1911 angenommen worden.

2. Am 23. Januar 1911 beschloss der Verein die Anschaffung eines grossen Apparates für diaskopische, episkopische und mikroskopische Projektion von der Firma R. WINKEL in Göttingen.
3. Zur Aufstellung im Vereins-Versammlungszimmer im Kaufmannshause wurde ein Bücherschrank durch Beschluss vom 14. November 1910 beschafft.
4. Um die Zahlungen zu erleichtern, hat der Verein seit 19. Juni 1911 ein Postscheckkonto unter Nr. 5401 bei dem Kaiserlichen Postscheckamte in Frankfurt a. M. Es ist wünschenswert, dass auch zur Einzahlung der Mitgliederbeiträge, die satzungsgemäss bis Ende Juni des Vereinsjahres bezahlt sein sollen, von der Einrichtung Gebrauch gemacht wird.
5. Am 23. Mai 1910 beschloss der Verein, 20 Mark zur HERMANN CREDNER-Stiftung beizutragen.
6. Am 24. Mai 1909 beschloss der Verein, mit einem Jahresbeitrag von 10 Mark korporatives Mitglied des Vereins Naturdenkmalschutz in Kurhessen und Waldeck zu werden.
7. Durch Beschluss vom 7. Februar 1910 trat der Verein der neugegründeten „Geologischen Vereinigung“ als Mitglied bei. Jahresbeitrag 10 Mark.
8. Am 15. April 1910 beschloss der Verein, Mitglied des Casseler Lehrervereins, Abteilung für Naturkunde zu werden.

Vorstandswahl.

1909/10.

Die Hauptversammlung am Schluss des 73. Vereinsjahres fand am 26. April 1909 im Kaufmannshause statt. Die Vorstandswahl hatte folgendes Ergebnis:

Direktor: Professor Dr. FENNEL.

Geschäftsführer: Professor Dr. SCHAEFER.

Rechnungsführer: Fabrikant KEHM.

1. Bibliothekar: Sanitätsrat Dr. EBERT.

2. Bibliothekar: Lehrer SCHUETZ.

Beisitzer: Major z. D. Freiherr VON BERLEPSCH, Sanitätsrat Dr. WEBER und Lehrer SCHULZ. (Führung der Berichte in den Sitzungen).

Herr KEHM legte am 14. Juni 1909 sein Amt als Rechnungsführer nieder. Darauf wurde am 14. Juni 1909 Herr Architekt THEISS an seiner Stelle zum Rechnungsführer gewählt.

1910/11.

In der Hauptversammlung am Schluss des 74. Vereinsjahres, am 15. April 1910, wurden dieselben Herren wieder in den Vorstand gewählt.

1911/12.

In der Hauptversammlung am 8. Mai 1911, am Schluss des 75. Vereinsjahres, fand die Wahl zum ersten Male auf Grundlage der neuen Satzungen statt. Es wurden gewählt als:

Vorsitzender: Professor Dr. FENNEL (bis 1912).

Geschäftsführer: Professor Dr. SCHAEFER (bis 1913).

Schriftführer: Lehrer SCHULZ.

Rechnungsführer: Architekt THEISS.

1. Bibliothekar: Sanitätsrat Dr. EBERT (bis 1914).

2. Bibliothekar: Lehrer SCHUETZ (bis 1914).

Beisitzer: Major z. D. Freiherr VON BERLEPSCH, Sanitätsrat Dr. WEBER, Oberlehrer Dr. ENDERS und Oberpostpraktikant KLEINSTEUBER.

Besuch der Sitzungen.

Die Sitzungen fanden wieder, ausser im Juli, zweimal monatlich, jedesmal am 2. und 4. Montage, abends von 8¹/₂ Uhr ab im Kaufmannshause statt.

Die 18 Sitzungen des Vereinsjahres 1909/10 waren durchschnittlich besucht von 15 Mitgliedern und 4 Gästen. Am stärksten besucht war die Sitzung vom 17. Januar 1910, nämlich von 39 Personen, am schwächsten am 10. Mai und 22. November, von je 10 Personen.

20 Sitzungen im Vereinsjahre 1910/11 wiesen einen Besuch auf von durchschnittlich 24 Mitgliedern und 9 Gästen. Die Wirkung des neu angeschafften Projektionsapparates macht sich geltend. Am geringsten besucht war die Sitzung am 23. Mai 1910, nämlich von 12 Personen. Abgesehen von der Festsitzung am 23. April 1911 wies die Sitzung vom 27. Februar 1911 den stärksten Besuch auf, nämlich 42 Mitglieder und 28 Gäste.

Etwas geringer war die Besuchsziffer in den Sitzungen des Vereinsjahres 1911/12, nämlich durchschnittlich 19 Mitglieder und 4 Gäste, am stärksten war sie wieder in den grossen Sitzungen mit Projektionsvorträgen: am 8. Mai 1911 mit 56 Personen und am 11. Dezember 1911 mit etwa 100 Personen. Am schwächsten besucht war die Sitzung am 26. Juni 1911, nämlich von nur 9 Personen. Die Wirkung der abnormen Hitze machte sich geltend, so dass die 1. Sitzung im August ausfallen musste.

Wissenschaftliche Ausflüge.

Im Sommer 1909 wurden die Ausflüge, die der Verein schon seit Jahren gemeinsam mit dem Vereine für naturwissenschaftliche Unterhaltung unternimmt, zum ersten

Male nach einem vorher festgelegten Plane ausgeführt, der jedem Mitgliede der beiden Vereine gedruckt übergeben wurde. Auf Anregung des Geschäftsführers hatte sich Herr Dr. SCHULTZ der grossen Mühe unterzogen, den Plan zu entwerfen, der dann von einer gemeinsamen Kommission der beiden Vereine durchberaten und in Druck gegeben wurde. Vorzugsweise waren die Ausflüge des Sommers 1909 nach geologisch bedeutsamen Örtlichkeiten gerichtet, wenn auch Pflanzen- und Tierwelt nebenbei mit Aufmerksamkeit beobachtet wurden. Herr Dr. SCHULTZ übernahm die Führung. Auch dafür sei ihm an dieser Stelle noch einmal der besondere Dank des Vereins ausgesprochen.

1. Mittwoch, 28. April: Rammelsberg—Lindenberg—Habichtswald.

Auf dem Rammelsberg erklärte Herr Dr. SCHULTZ den geologischen Aufbau von Cassel und Umgebung. Die charakteristischen Muschelkalkzüge des Rammelsbergs—Weinbergs einerseits und des Lindenerbergs—Kratzenbergs andererseits verdanken ihre Erhaltung tertiären Grabenversenkungen, wodurch sie der Erosion entzogen wurden. Erst nachdem die stehengebliebenen Muschelkalkplateaus und eine starke Schicht des leicht zerstörbaren Röt abgetragen waren, traten die Muschelkalkzüge in ihrer heutigen Form hervor. Die hessische Senke, die Casseler Rötmulde, die tertiären Ablagerungen und Basalteruptionen wurden erwähnt. Im Habichtswalde wurde ein Vorkommen von Casseler Braun, einer erdigen, zu Farbe verwertbaren Braunkohle, besichtigt.

2. Mittwoch, 5. Mai: Kleines Herbsthäuschen—Hirzstein—Wand.

Kleines Herbsthäuschen: magnetischer Basalt; Aussicht auf typische Basaltberge (Naturdenkmal).

Hirzstein: Basalt mit vielen Einschlüssen, säulenförmige Absonderung. Hervorragende Pflanzen-

welt: *Acer platanoides* in schönen alten Stämmen, *Asplenium Germanicum*, *Cotoneaster integerrima*, *Cynoglossum Germanicum*, *Dianthus caesius*, *Digitalis ambigua*, *Geranium sanguineum*, *Melica ciliata*, *Viscaria vulgaris* (Naturdenkmal).

Wand—Tuffbruch: Basaltgang (genannt Wand), der über Tuff hervorragt (Naturdenkmal). Der Tuff enthält zahlreiche Gesteinseinschlüsse. Im Walde dicht dabei ein alter starker Kirschbaum, *Prunus avium* (Naturdenkmal).

3. Mittwoch, 12. Mai: Schenkelsberg.

Interessante Verwitterungserscheinungen des Basalts. Unteroligocäner Melanienton mit *Melania horrida* Sow., *Pseudomelania substriata* Desh., *Melanopsis hassiaca* Desh., Kreidegeröll mit *Inoceramus*, *Rhynchonella* usw.

4. Sonntag, 16. Mai: Tagestour in die Umgegend von Homberg a. E.

Sandberg: olivinreicher Basalt vom Hügelkopftypus.

Eichelskopf: hervorragendes Naturdenkmal! Aufschluss im Steinbruch: unten grauer, fester Basalttuff, zu Bauzwecken geeignet, in den oberen Lagen reich an Pflanzenresten; darüber gelber, weicher Palagonittuff, überdeckt von etwa 6 m mächtigen Doleritstrom. Stromoberfläche und -unterfläche sind in umherliegenden Handstücken nachweisbar. Ferner finden sich Stücke fladenartiger, strick- und tauförmiger Lava.

Mosenberg—Hofsauerburg: Basalte und Tuffe verschiedener Zusammensetzung. Aussicht vom Mosenberge!

Hügelkopf: Steinbruch mit meilerförmiger Basaltsäulenstellung an der Basis, überdeckt von horizontalen und gebogenen Säulen eines Basaltstromes. Dicht dabei *Gagea spathacea* (Naturdenkmal).

5. Mittwoch, 26. Mai: Stahlberg—Katzenstein (Mittelberg—Wilhelmstal).

Stahlberg: Stark verwitterter Basalt (Kugelbasalt).

Katzenstein (Mittelberg): Über den Erdboden hervorragende Basaltklippe von geringer Ausdehnung. Bedeutende Pflanzenwelt: *Anemone silvestris* und *Orchis tridentata* sind durch Anpflanzung von Fichten auf der Wiese dem Untergange geweiht. *Cypripedium Calceolus* und *Orchis fusca* sehr vereinzelt im Gebüsch, *Jnula salicina* noch vorhanden, blüht aber nicht mehr, da von Strauchvegetation unterdrückt, *Crepis praemorsa* nicht gefunden; *Erysimum odoratum* neu!

Wilhelmstal: Kalktuff der Seewiese mit *Helix*-, *Pupa*- und *Limnaeus*-Arten.

6. Mittwoch, 9. Juni: Hangarstein—Hohlstein—Dörnberg.

Hangarstein: Hervorragendes Naturdenkmal wegen seiner fiederförmigen Stellung der Basaltsäulen.

Hohlstein: Basaltklippe, ca. 20 m hoch, mit napfartiger Vertiefung, Standort von *Hieracium Schmidtii* (Naturdenkmal).

Helpfenstein: Basaltklippe. Verwitterungserscheinungen. *Asplenium Germanicum*, Moose (Naturdenkmal).

Dörnberg: Vorwiegend aus Tuff. *Veronica Teucrium*, *Adoxa Moschatellina*.

Blumenstein: Klippe aus Basalt von geringer Ausdehnung.

Immelburg: Deutlich geschichteter Tuff mit vielen und grossen Basaltbomben.

7. Mittwoch, 16. Juni: Niederkaufungen.

Oberligociäner Casseler Meeressand mit Versteinerungen am Weinberge. Verkieselte Holzreste in einer benachbarten Sandgrube miocänen Alters.

8. Sonntag, 20. Juni: Tagestour Wildungen—Hemfurt.

Grossartige Faltungerscheinungen devonischer und karbonischer Schichten, der Überreste der variskischen Alpen: Bilstein, hervorragendes Naturdenkmal auch wegen seiner Pflanzenwelt: *Acer campestre*, *Asperula glauca*, *Asplenium Germanicum*, (*Aster Linosyris* i. E.), *Astragalus glycyphyllos*, *Anthericum Liliago!*, *Berberis vulgaris*, *Calamintha Acinos*, *Cephalanthera rubra*, *Coronilla montana* vergeblich gesucht, *Cotoneaster integerrima*, *Dianthus caesius!*, *Digitalis ambigua*, *Ervum pisiforme*, *Euphorbia Cyparissias*, *Hippocrepis comosa*, *Hypericum montanum*, *Lathyrus silvester*, *Lilium Martagon*, *Melica ciliata!*, (*Orchis sambucina* wohl schon verblüht), *Pirus Malus*, *Polygonatum officinale*, *Scleranthus perennis!*, *Sorbus Aria*, *S. torminalis*, *S. hybrida*, *Tanacetum corymbosum*, *Teucrium botrys*, *Thesium alpinum!*, *Tilia platyphyllos*, *Viscaria vulgaris*, prachtvolle alte Eichen, besonders am Fusse der Felsen.

9. Mittwoch, 30. Juni: Weimar—Bühl—Ahnatal—Brandkopf.

Mitteloligocäner Septarienton am Bühl, Röt mit Steinsalz pseudomorphosen an der Strasse Bühl—Ahnatal, oberoligocäner Casseler Meeressand im Ahnatal, am Basaltsteinbruch am Brandkopf.

10. Mittwoch, 11. August: Wabern—Lendorf—Berge.

Denudationsrelikt: Eingesunkene Liasscholle. (Naturdenkmal).

11. Sonntag, 15. August: Tagestour Altmorschen—Oberellenbach.

Die Grabenversenkung Spangenberg—Altmorschen—Wichte, Teile einer ausgedehnten tertiären Schichtendislokation. Besichtigt wurden folgende Formationen: Mittlerer und Oberer Buntsandstein, Oberer Zechstein (oberer Dolomit und

unterer Letten mit Gips), Unterer Zechstein (Kupferschiefer), Grauwacke, vermutlich devonischen Alters. Aus dem Schwerspatgang der Grube Mathilde kamen schöne Stufen von Kupferkies, z. T. in Malachit umgewandelt, zur Verteilung. Von botanischen Seltenheiten wurden unter Führung von Herrn DR. GRIMME besucht die Standorte von *Rosa elliptica* und *Echinops sphaerocephalus* bei Altmorschen, *Helichrysum arenarium* vor Heinebach, *Aspidium Robertianum* im Gipsbruch bei Connefeld.

12. Mittwoch, 25. August: Fürstenwald—Zierenberg.

Kopfsteine = magnetischer Basalt (Naturdenkmal). *Asperula cynanchica*, *Campanula glomerata*, *Gentiana Germanica*, *Scabiosa Columbaria*.

Schreckenbergr, hervorragende Pflanzen- und Tierwelt: *Asperula cynanchica*, *Brunella grandiflora*, *Bupleurum longifolium*, *Cephalanthera ensifolia*, *pallens* und *rubra*, *Elymus Europaeus*, *Laserpitium latifolium* in grossen Mengen, *Stachys alpina*, *Veronica Teucrium*. Von Schnecken: *Cyclostomus elegans* in grossen Mengen. Hinweis, dass auf dem Schartenberge unter Laub auf Kalkboden die sehr seltene *Cochlicopa Menkeana* nachgewiesen ist.

13. Sonntag, 29. August: Veckerhagen—Staufenberg (eingeschoben), unter Führung von Herrn Forstmeister GREBE.

Molkenboden im Wesertal, Unterer Buntsandstein am Felsenkeller, Geröll- und Geschiebebildung im Hemelbach, meilerförmige Basaltsäulenstellung am Staufenberg, Basaltkonglomerat, bestehend aus Sandsteinbrocken, Röt, fossilen Holzresten, Moorbildungen und Bleichsande auf der Höhe des Reinhardswaldes—Schnepfeneiche! *Rubus Sprengelii* neu! auf dem Rückwege zum Felsenkeller.

14. Mittwoch, 8. September: Besuch der Zeche Friedrich Wilhelm I. im Druseltal.

Braunkohlenbergbau in der untermiocänen Braunkohlenbildung, 5—6 m mächtiges Flöz mit verkieselten Baumstämmen und Basaltapophysen.

15. Mittwoch, 15. September: Asch—Kuhberg.

Grabung nach Polierschiefer. Tuffbruch am Kuhberg.

16. Am Sonnabend, 11. September wurde die Sonnenwarte des Herrn STEPHANI besichtigt.

Wissenschaftliche Ausflüge im Sommer 1910.

1. Mittwoch, 13. April: Dönche—Niederzwehren—Neue Mühle.

Unteroligocäne Süßwasserbildungen in der Sand- und Tongrube der Gebr. GERLACH aufgeschlossen. Aufschluss von Basaltuff (Schwemmuff) am Warteküppel. Schottergrube bei der Neuen Mühle: durch eisenhaltige Lösungen zu Konglomeraten zusammengebackene Haupttalschotter mit fossilen Schnecken.

2. Sonntag, 17. April: Tagestour Volkmarsen—Ehringen.

Unter Führung der Herren MEYER und TILL wurden die Aufschlüsse von Lias (Iberg und Scheid) besucht. Zum Besuche der Steinbrüche bei Ehringen reichte die Zeit nicht mehr.

3. Mittwoch, 27. April: Trendelburg.

Ziel waren die Wolkenbrüche (Naturdenkmal!)

4. Sonntag, 8. Mai, Tagestour: Witzenhausen—Hundelshausen—Grossalmerode. Sie erwies sich als sehr lohnend.

Auf der Fahrt wird an den Eisenbahndämmen vor Münden *Arabis arenosa* in Mengen beobachtet! In dem Bahneinschnitt vor Witzenhausen steht an

beiden Seiten zuerst Muschelkalk an, dann Röt mit Gypsadern, der sekundär abgelagert wegen seiner grösseren Widerstandsfähigkeit netzförmig über die weichen Rötschichten hervorragt. Auf der Wanderung gelangen wir gleich hinter Witzenhausen in das in Buntsandstein eingeschnittene Erosionstal des Gelsterbachs. Als Ausläufer der westlich gelegenen Wartberge erscheinen die „Wichtelsteine“, dolomitische Kalksteine der Zechsteinformation, durch fortgeschrittene Verwitterung zerrissene Umrisse aufweisend: *Thlaspi perfoliatum* und *Geranium pyrenaicum*, massenhaft *Veronica Buxbaumii*, *Primula officinalis* hier auf Kalk in Mengen.

In Carmshausen auf dem Lagerplatz des Basaltwerks Hesselbühl lagen Schwerspatblöcke mit Malachit umher, und dicht dabei am Distrikt Alfort, einem schönen Mischwald, wurde Grauwacke des Grundgebirges mit Schwerspat anstehend gefunden. Im Walde: *Anemone ranunculoides*, *Arum maculatum*, *Carex digitata*, *Daphne Mezereum*, *Evo-nymus Europaeus*, *Leucojum vernum*, *Melica uniflora*, *Mercurialis perennis*, *Orobus vernus*, *Paris quadri-folius*, *Polygonatum multiflorum*, *Ranunculus lanu-ginosus*.

Wir biegen ab nach dem östlichen Talhänge in die Richtung Schmachteberg—Rückerode. Zechsteinkalk in seiner hellgrauen oberen und in seiner dunkleren unteren Varietät begleitet uns. Die Höhen bestehen aus Hauptdolomit und Grauwacke. Reiche botanische Ausbeute liefert uns eine Kahlhiebsfläche am Schmachteberge: *Carex digitata*, *glauca* und *montana*, *Hippocrepis comosa*, *Inula Conyza*, *Lonicera xylosteum*, *Orchis fusca*, *Polygala comosa*, *Rosa arvensis*, *Sambucus nigra* und *racemosa*, *Sorbus torminalis*, *Verbascum spec?*, *Viburnum Opulus*, *Viola hirta*. Auf dem weiteren Wege wurde *Campanula persicifolia* und *Monotropa hypopitys* beobachtet und nach Verlassen des Waldes auf Esparsettfeldern *Muscari racemosum* in Mengen

gefunden! Das ist damit der zweite Standort für diese sehr seltene Pflanze Niederhessens. Sie findet sich ausserdem nur noch in den Jestädter Weinbergen.

An einem Schürfschacht lagen Brauneisenerz, Schwerspat und Kupferschiefer umher. Kurz vor Rückerode ragen mächtige Felsen des Hauptdolomits auf, der Ellerstein, mit charakteristischer Zechsteinflora: *Alsine tenuifolia*, *Alyssum calycinum*, *Anemone silvestris*, *Anthemis tinctoria*, *Cerastium semidecandrum*, an den Felsen ein alter Stamm *Hedera Helix* ist leider abgehackt, *Helianthemum Chamaecistus*, *Hippocrepis comosa*, *Listera ovata*, *Reseda luteola*, *Saxifraga tridactylites*, *Silene inflata*, *Teucrium botrys*.

Nach Süden zu wird dann der Zechstein durch Buntsandstein überlagert. Durch Auslaugen des Gipses sind mächtige Erdfälle entstanden. *Ajuga genevensis*, *Veronica polita* und ein prachtvoller alter Birnbaum wurden beobachtet. Durch Aufwölben des Grundgebirges und die Grabenversenkung Lichtenau—Trubenhausen—Eichenberg sind hier mannigfache Schichten freigelegt, so dass der Abstieg ins Gelstertal petrographisch reiche Abwechslung bietet.

Beim Aufstieg von Hundelshausen zum Hesselbühl trifft man zuerst Muschelkalkschichten und dann Unteren und Mittleren Buntsandstein. Das Auftreten des Buntsandsteins macht sich botanisch bemerklich durch das Auftreten von *Primula elatior* an Stelle des *Primula officinalis*, die uns bisher begleitete. An sumpfigen Stellen finden sich ein: *Carex panicea*, *Dicranella squarrosa*, *Juncus supinus*, *Pedicularis palustris* und *Viola palustris*, weiterhin *Arnica montana* und im Walde *Festuca silvatica*, *Luzula maxima*, und *Senecio Fuchsii*.

Besucht wurden dann noch der Hesselbühl, der fast abgebaut ist, und der Basaltbruch am grossen

Steinberge, dessen senkrecht stehende Säulen von der Forstbehörde als Naturdenkmal unter Schutz gestellt sind.

5. Mittwoch, 11. Mai: Helsa—Hirschberg.

Befahren wurde unter sachkundiger Führung des Besitzers, Dr. phil. Freiherr WAITZ VON ESCHEN, die Braunkohlengrube.

Besonderes Interesse erregten prachtvoll erhaltene verkieselte Baumstämme und durch Kontaktmetamorphose in edle dichte Anthrazit-Glanz-Pech- und Schwarzkohle umgewandelte Braunkohle.

6. Sonnabend, 21. Mai: Gensungen—Rhünda—Wabern.

Der Ausflug galt vorzugsweise den Pflanzenschätzen der hessischen Schweiz (Naturdenkmal) und der Sümpfe am Bahndamm vor Wabern. *Lithospermum purpureo — caeruleum* stand gerade in schönster Blüte.

7. Mittwoch, 25. Mai: Bilstein bei Besse—Hahn.

Der Besuch galt zwei hervorragenden Naturdenkmälern, unserer stärksten Eiche Niederhessens, der „dicken Eiche“ bei Ermetheis, und dem Hahn bei Holzhausen mit fiederförmiger Stellung der Basaltsäulen.

8. Mittwoch, 1. Juni: Gudensberg—Nenkel—Mordberg.

Von der interessanten Pflanzengemeinschaft des Nenkel (Naturdenkmal) wurde der Diptam *Dictamnus Fraxinella* blühend gefunden, ausserdem *Aconitum lycocotum*, *Dianthus Carthusianorum*, *Polygala comosa*, *Orchis tridentata* in einem kümmerlichen Exemplare.

Auf dem Mordberge hielt Herr General EISENTRAUT einen Vortrag über die vorgeschichtliche Bedeutung dieses interessanten Berges, der offenbar in der jüngeren Steinzeit eine wichtige Rolle gespielt hat.

9. Mittwoch, 8. Juni: Breitenbach—Falkenstein—Altenburg—Sand.

Falkenstein, Altenburg und Emserberg sind Teile eines basaltischen Höhenzugs, der westlich des Langenbergs von NO nach SW streichend, den Oberlauf der Ems, eines Nebenflusses der Eder, von ihrem Nebenflusse, der Wichoff, trennt. Falkenstein und Altenburg hängen durch einen breiten Sattel zusammen und sind durch einen tiefen Einschnitt vom Emserberge getrennt.

Die seit mehreren Jahren an der Altenburg vorgenommenen wissenschaftlichen Ausgrabungen haben erwiesen, dass wir es hier mit einer der bedeutendsten germanischen Burgen im Herzen des alten Chattenlandes zu tun haben, die wahrscheinlich mit Mattium, der Hauptstadt der Chatten, in Verbindung stand und nicht nur vorübergehend, sondern wahrscheinlich mehrere Jahrhunderte dauernd besiedelt war. Die noch heute sichtbaren wallartigen Befestigungen, welche Altenburg und Falkenstein verbinden, die freigelegte Dorfanlage, Brunnen, gefestigten Wege, Töpfereianlage usw. wurden unter Führung von Herrn General EISENTRAUT besichtigt. Der Falkenstein trägt noch heute die Reste einer mittelalterlichen Burg.

Falkenstein sowohl wie Altenburg tragen einen herrlichen Waldbestand mit den für unsere Basaltkuppen charakteristischen schönen Stämmen von *Tilia platyphyllos* und *Acer campestre*. Vor allen Dingen ist der Pflanzenbestand des Falkensteins ganz hervorragend (Naturdenkmal). Der Reichtum an seltenen Flechten ist berühmt. Dieser Standort wird in allen grösseren Flechtenwerken angegeben. In erster Linie ist *Sticta herbacea* zu erwähnen (in einer Basaltschlucht, auch an *Acer campestre* cfr.), ferner *Amphiloma elegans* Lk., *Ochrolechia pallescens* L. und *parella* Kbr., *Rhizocarpon chionophilum* Th. Fr., *Cladonia fimbriata* L., *Peltigera horizontalis* L., *Nephroma tomentosum* L., *Pyrenula nitida*. Von Phanerogamen ist in erster Linie zu erwähnen *Geranium lucidum*. Ausserdem wurden

beobachtet *Actaea spicata*, *Anemone ranunculoides*, *Aquilegia vulgaris*, *Atropa Belladonna*, *Cardamine impatiens*, *Dentaria bulbifera*, *Impatiens Nolitangere*, *Lathraea Squamaria*, *Lappa nemorosa*, *Lonicera xylosteum*, *Pirola rotundifolia* und *secunda*, *Potentilla argentea* und *Fragariastrum*, *Pulmonaria officinalis*, *Ranunculus lanuginosus*, *Ribes uva crisper*, *Rubus saxatilis*, *Sanicula Europaea*, *Sedum maximum*, *Turritis glabra*, *Veronica montana*, *Vicia silvatica*, *Vinca minor*, *Viola tricolor maxima* u. a.

10. Sonntag, 12. Juni: Tagestour: Meissner.

Besucht wurden Seesteine, Kitzkammer, Kalbe, Bransrode.

11. Mittwoch, 3. August: Münden—Hühnerfeld—Steinberg.

Die interessante Sumpfflora des Hühnerfeldes ist nur noch in geringen Spuren erhalten. Durch Aufforstung ist sie zumeist verschwunden. Das grösste Interesse erweckte der Tagebau am Steinberge, der unter Führung des Herrn Markscheider MEYER besichtigt wurde.

12. Mittwoch, 10. August: Burghasungen—Zierenberg.

Der Besuch galt der seltenen Flora der Basaltfelsen von Burghasungen (Naturdenkmal): *Allium fallax*, *Asplenium Germanicum*, *septentrionale* und *trichomanes*, *Dipsacus pilosus*, *Geranium lucidum*, *Hieracium incisum*, *Inula Conyza*, *Sedum album* und *fabaria*, *Trifolium striatum*, *Verbascum phlomoides*, *Veronica spicata*, *Viola tricolor genuina*, *Viscaria vulgaris*, *Woodsia ilvensis*. Von Moosen: *Bartramia crispa*, *ithyphylla* und *pomiformis*, *Hypnum rugosum*, *Mnium hornum*, *Neckera crispa*, *Orthotrichum affine*, *cupulatum*, *Ludwigii*, *Reboulia hemisphaerica*.

13. Sonntag, 14. August: Tagestour: Lichtenau—Spangenberg—Melsungen.

14. Sonnabend, 27. August: Kalisalz-Bergwerk Wintershall.

Besichtigt wurden das Bergwerk über und unter Tage, sowie die Fabrik.

15. Sonnabend, 17. September: Ahnetal.

Besichtigt wurde der Erdrutsch im Ahnetale.

16. Mittwoch, 21. September: Besichtigung eines geologischen Aufschlusses am Rodenberge, am Gelände der Neuanlage des Bahnhofs.

Wissenschaftliche Ausflüge im Sommer 1911.

1. Mittwoch, 5. April: Ziegelei TIESSEN—Warteberg—Ihringshausen.

Unter Führung von General EISENTRAUT wurden die Ausgrabungen einer ausgedehnten neolithischen Ansiedlung mit stufenartigen Einrichtungen zum Sitzen besichtigt, auf die man durch Gefässcherben, Reibsteine und Steinwerkzeuge in den Lehmwänden der Ziegelei I von TIESSEN aufmerksam geworden war.

2. Sonnabend, 29. April: Oberkaufungen—Niederkaufungen.

Meeressand (Weinberg), Braunkohle (Mitteltal), Sandgrube (Bookenloch).

3. Sonntag, 7. Mai: Tagestour: Weidelsburg.

Ausgezeichneter gemischter Baumbestand, *Vinca minor* blühend in grossen Mengen, *Leucojum vernum* mit Früchten, *Pulmonaria officinalis*.

4. Sonnabend, 13. Mai: Stahlberg—Katzenstein—Wilhelmstal.

5. Sonnabend, 20. Mai: Ahnetal.

6. Sonntag, 28. Mai: Tagestour: Sooden—Albungen.

Hirschberg (Schwerspat), Weidsche Kopf—Hitzerode—Ruine Bilstein (Diabas, seltene Pflanze), Burg Staufenberg—Schnepfenburg—Albungen.

7. Sonnabend, 3. Juni: Herkules—Zierenberg.
Bergamt (schwefelwasserstoffhaltige Quelle)—
Essigberg (Tuffbruch)—Ehlen—Ehlerer Warte—
Habichtstein—Bodenhausen (Park mit Hickory-
bäumen)—Zierenberg.
 8. Sonntag, 11. Juni, Tagestour: Sand—Züschchen—
Fritzlar.
Sand—Merxhausen—Riede—Heiligenberg mit
Riesenstein (Naturdenkmal)—Hinterberg mit Ring-
wall-Züschchen-Steinkistengrab-Hellewarte-Fritzlar.
 9. Mittwoch, 21. Juni: Besichtigung des Wilhelms-
höher Parks unter Führung von Herrn Hofgärtner
VIRCHOW.
 10. Mittwoch, 5. Juli: Gudensberg.
Scharfenstein (Naturdenkmal)-Lamsberg (Basalt,
prähistorische Fundstelle).
 11. Sonnabend, 12. August: Immenhausen—Greibenstein.
 12. Sonnabend, 19. und Sonntag, 20. August: Richels-
dorfer Gebirge unter Führung von Herrn Professor
MILDE.
Richelsdorf (Schwerspatwerk)—Süss—Bauhaus
(Kupferschiefergrube, Schwerspatgrube)—Solz—
Braunhausen (Kobaltblüte, Kupfererze)—Cornberg.
 13. Mittwoch, 30. August: Besichtigung der Mönche-
berger Gewerkschaft.
 14. Sonntag, 17. September: Tagestour nach Hom-
berg a. E.
Eichelskopf—Ronneberg (Kohlenbergwerk)—
Neuhof (Glasbasalte)—Frauenkopf—Herzberg—
Homberg—Wabern.
-

2. Mitgliederbestand.

Im Laufe des Vereinsjahres 1909/10 wurden folgende Herren als wirkliche Mitglieder in den Verein aufgenommen:

Am 26. Mai 1909:

1. Herr Dr. phil. MAX ENDERS, Oberlehrer.
2. „ HOFMANN, Kand. des höh. Lehramts.
3. „ KARL KRUHOEFFER, Kand. des höh. Lehramts.
4. „ WEIDMANN, Kand. des höh. Lehramts.

Am 31. Januar 1910:

5. Herr KARL HUBER, Garteninspektor, Oberzwehren.
6. „ PETER MUETZE, Mittelschullehrer.
7. „ ERNST STEPHANI, Privatmann.

Am 14. Februar 1910:

8. Herr HEINRICH SCHAEFER, Privatmann.

Am 14. März 1910:

9. Herr Dr. phil. WILHELM AVERDAM.
10. „ Dr. med. ARTUR BERGER, Forschungsreisender.
11. „ WALTER BEUTIN, Kgl. Forstassessor.
12. „ FRIEDRICH BISKAMP, Amtsgerichts-Obersekretär.
13. „ LUDWIG GUNDLACH, Ziegeleibesitzer.
14. „ FRIEDRICH HENKEL, Dir. d. Kreditvereins.
15. „ Dr. phil. OTTO HESS, Oberlehrer.
16. „ Dr. phil. ERNST HOLLSTEIN, Oberlehrer.
17. „ KAUPP, Privatmann.
18. „ PAUL KEMNA, Apothekenbesitzer.
19. „ Dr. med. RICHARD KOEHLER, prakt. Arzt.
20. „ FRANZ MILTNER, Ziegeleibesitzer.

21. Herr ALBERT REUSCH, Kgl. Eisenbahn-Bureau-Assistent.
22. „ ALFRED ROESE, Baurat.
23. „ GEORG ROSENZWEIG, Kgl. Kommerzienrat.
24. „ AUGUST v. SACHS, Geh. Reg.-Rat, Direktor der Landeskreditkasse.
25. „ ED. SCHLITZBERGER, Veterinär.
26. „ HEINRICH SCHMIDTMANN, Architekt.
27. „ Dr. jur. PAUL SCHNEIDER, Zeitungsverleger.
28. „ Dr. med. HERMANN SCHUELER, prakt. Arzt.
29. „ GUSTAV SICHEL, Bankier.
30. „ Dr. med. LUDWIG SIMONS, Oberstabsarzt.
31. „ EMIL STAMMER, Oberveterinär.
32. „ AUGUST STRACK, Brauereibesitzer.
33. „ PAUL TILLMANN, Apothekenbesitzer.
34. „ HERMANN TONNDORF, Privatmann.
35. „ EDUARD WEBER, Prokurist.
36. „ HEINRICH WEIDEMEYER, Buchdruckereibesitzer.
37. „ LUDWIG WENTZELL, Dir. der Herkulesbrauerei.

Am 15. April 1910:

38. Casseler Lehrerverein, Abteilung für Naturkunde.
39. Herr NATHAN ABT, Kaufmann.
40. „ ADAM CREDÉ, Fabrikant, Niederzwehren.
41. „ Dr. ing. KARL HENSCHEL, Kgl. Geh. Kommerzienrat.
42. „ Dr. phil. H. JOACHIM, Wiss. Mitarb. der Akt.-Ges. HAHN für Optik, Ihringshausen.
43. „ Dr. phil. WILH. LOESCHER, Oberlehrer.
44. „ KARL MOELLER, Optiker, Ihringshausen.
45. „ BERNHARD MOSBACHER, Fabrikant.

Folgende korrespondierende Mitglieder kehrten nach Cassel zurück und traten als wirkliche Mitglieder wieder ein:

46. Herr Dr. med. FRANZ ALFERMANN, Korps-Generalarzt a. D.

47. Herr Dr. med. KARL BLIESENER, Oberstabsarzt a. D.
 48. „ KARL REICHARDT, Kaufmann.

Es starb das wirkliche Mitglied:

Herr JAKOB HORNTAL, Tierarzt.

Ferner erhielt der Verein Nachricht vom Tode folgender korrespondierender Mitglieder:

- Herr ADALBERT GEHEIB, Apotheker, Freiburg i. Br.
 „ Dr. phil. G. H. MOELLER,¹⁾ Kgl. Gymnasial-
 professor in Schweinfurt, Sohn des
 Gründers unseres Vereins.
 „ KARL STRUCK, Museumskustos in Waren.
 „ KARL VAHL, Geh. Postrat, Potsdam.

Folgende wirkliche Mitglieder traten aus:

- Herr GEORG BEHR, Fabrikant.
 „ Dr. phil. HEINRICH BENKERT.
 „ EISENMANN, Geh. Reg.-Rat.
 „ Dr. phil. AUG. EYMER.
 „ Freiherr v. FORSTNER.
 „ Dr. HENKEL, Oberlehrer.
 „ ED. TAUTE, Lehrer, (9. August unheilbar
 erkrankt).

In die Liste der korrespondierenden Mitglieder wurde bei seinem Wegzuge nach Fulda übergeführt:

Herr FERDINAND MUELLER, Ober-Telegraphen-
 sekretär.

Im Laufe des Vereinsjahres 1910/11 wurden folgende Herren als wirkliche Mitglieder in den Verein aufgenommen:

¹⁾ Aus den Sammlungen des Verstorbenen erhielt der Verein einige Uhrglaspräparate, die ältesten der bekanntlich von ihm erfundenen und nach ihm benannten Präparate, die Herr Professor Dr. SCHAEFER am 14. II. vorlegte.

Am 23. Mai 1910:

1. Herr JAKOB KLEIN, Privatmann.
2. „ Dr. med. KURT MOEHRING, Spezialarzt für Chirurgie.
3. „ JOSEF PLAUT, Bankier.
4. „ SANDER, Apothekenbesitzer, Hofgeismar.
5. „ Dr. phil. FRIEDRICH Freiherr WAITZ VON ESCHEN, Ringenkühl bei Grossalmerode.

Am 27. Juni 1910:

6. Herr KARL DEDERBECK, Direktor der Schöffershofbrauerei.
7. „ GEORG EBERWEIN, Prokurist.
8. „ WILHELM EGGERT, Betriebsinspektor.

Am 1. Juli 1910:

9. Herr KARL NOELKE, Fabrikant.

Am 15. August 1910:

10. Herr ROBERT KRACK, Kaiserl. Bankrat a. D.

Am 12. September 1910:

11. Herr Dr. med. GEORG BAUMGART, Frauenarzt.
12. „ ERNST CONRADES, Oberforstmeister.
13. „ Dr. phil. WILHELM GUENTHER, Fabrikant.

Am 7. November 1910:

14. Herr KARL GASS, Oberlehrer.
15. „ THEODOR SCHUETZ, Kaufmann.
16. „ Dr. phil. ED. STREMME, Privatmann.

Am 21. November 1910:

17. Herr WALTER BEINHOFF, Ingenieur.
18. „ HERMANN KOELSCH, Kaufmann.
19. „ FRITZ NOELL, Gutsbesitzer, Gudensberg.
20. „ F. PISTORIUS, Ingenieur.
21. „ SCHLEIFF, Rektor, Wolfsanger.
22. „ KARL STAUDINGER, Meimbressen.
23. „ W. WEISBECK, Kaufmann.
24. „ GEORG WELKER, Kgl. Eisenbahn-Obersekr.

Am 5. Dezember 1910:

- 25. Herr ARTUR HOEHMANN, Kaufmann.
- 26. „ HERMANN ZICKENDRAHT, Kaufmann.

Am 19. Dezember 1910:

- 27. Herr SIEGFRIED KAUFMANN, prakt. Tierarzt.
- 28. „ GUSTAV KLOSE, Hoflieferant.
- 29. „ LEOPOLD KORNEMANN, Privatmann.
- 30. „ ROLD LECHLER, Bergwerksdirektor.
- 31. „ Dr. med. GOTTLIEB NEUMANN, Stabsarzt.
- 32. „ LUDWIG SCHNELL, Fabrikbesitzer.

Am 16. Januar 1911:

- 33. Herr ALBERT HESS, Bankier.
- 34. „ HANS KOCHENDOERFFER, Kaufmann.
- 35. „ HEINRICH KOCHENDOERFFER, Kgl. Hof-Uhrmacher.
- 36. „ Dr. med. WILLIBALD OTT, Ober-Generalarzt und Sanitätsinspekteur.

Am 23. Januar 1911:

- 37. Herr Dr. phil. ALBERT BASSE, Oberlehrer.
- 38. „ SALLY FELDSTEIN, Kaufmann.
- 39. „ WILHELM SCHMIDT, Kaufmann.
- 40. „ HEINRICH SUESSE, Kaufmann.

Am 13. Februar 1911:

- 41. Herr GUSTAV BERNEBURG, Kaufmann.
- 42. „ JOACHIM BLUNCK, Handelsschul-Vorsteher.
- 43. „ v. BOEHN, Handelsschul-Vorsteher.
- 44. „ KONRAD CREDÉ, Kgl. Kommerzienrat, Fabrikant.
- 45. „ WILHELM EHRBECK, Landwirt.
- 46. „ THEODOR EISENBERG, Kaufmann.
- 47. „ AUGUST GERHARDT, Fabrikant.
- 48. „ JULIUS KRESS, Hoflieferant.
- 49. „ ERNST PROTZ, Kaufmann.
- 50. „ FRITZ SCHEEL, Fabrikant.
- 51. „ MAX SICHEL, Bankier.
- 52. „ G. H. TROST, Grosskaufmann.

Am 27. Februar 1911:

53. Herr GERHARD EIMERMACHER, Eisenbahnlandmesser.
54. „ WILHELM MENSING, Ingenieur.

Am 27. März 1911:

55. Herr JOH. CLAASSEN, Dir. der Schöffenhofbrauerei.
56. „ ALEXANDER FIORINO, Privatmann.
57. „ HERMANN KOLLER, Diplom-Ingenieur.
58. „ Dr. phil. WILHELM QUEHL, Geh. Reg.- und Schulrat.
59. „ KARL REUSE, Kaufmann.
60. „ OTTO STOCKMAR, Ingenieur.

Durch Tod verlor der Verein die Ehrenmitglieder Dr. ERNST GERLAND, Professor an der Bergakademie in Clausthal und ED. v. HUNDELSHAUSEN, Landesdirektor a. D. und das wirkliche Mitglied Prof. Dr. ROST.

Ferner brachte der Verein in Erfahrung, dass das korrespondierende Mitglied Hofrat Dr. ANDREAS KORNHUBER in Pressburg gestorben sei.

Es traten aus die wirklichen Mitglieder: Fabrikant FERDINAND HAMMANN und Königl. Regierungs-Präsident Dr. MAUVE beim Wegzug nach Aurich; ferner das korrespondierende Mitglied Oberlehrer Dr. HEINRICH MUELLER.

In die Liste der korrespondierenden Mitglieder wurde übergeführt: Herr Kreistierarzt Dr. GRIMME.

Nicht mehr zu ermitteln waren die korrespondierenden Mitglieder LANGE, PERINO, ROSENTHAL, SIEGBERT und v. WEDELL.

Im Laufe des Vereinsjahres 1911/12 wurden folgende Herren als wirkliche Mitglieder in den Verein aufgenommen:

Am 15. Mai 1911:

1. Herr LUDWIG BAETZ, Professor.
2. „ WILHELM BOPPENHAUSEN, Direktor des Kreditvereins.

3. Herr JUST. ENGELN, Stadt-Gartendirektor.
4. „ Gebr. GOTTHELFT, Kgl. Hofbuchdruckereibesitzer.
5. „ JULIUS KNETSCH jun., Kaufmann.
6. „ WILHELM MARDORF, Apotheker.
7. „ JULIUS TRAEBER, Auegärtner.
8. „ KONRAD WALTHER, Lehrer.
9. „ RUDOLF WIEDERHOLD, Kunstgärtner.

Am 19. Juni 1911:

10. Herr HEINRICH BOPPENHAUSEN, Kaufmann.
11. „ VIKTOR LOEWENSTEIN, Buchhalter.

Am 3. Juli 1911:

12. Herr ADOLF EISENBERG, Malzfabrikant.

Am 4. September 1911:

13. Herr HEINRICH BICKHARDT, Postinspektor.
14. „ ALEXANDER HEERMANN, Ober-Stabsarzt a. D.
15. „ KARL NIEMEYER, Ober-Ingenieur.

Am 18. September 1911:

16. Herr KARL GERSTUNG, Ober-Ingenieur.
17. „ KARL NEUROHR, Oberpostpraktikant.
18. „ Dr. phil. OTTO SPRENGER, Assistent der Landwirtschaftskammer.

Am 2. Oktober 1911:

19. Herr KARL DENSS, Kaufmann.

Am 16. Oktober 1911:

20. Herr PAUL LINDEKUGEL, Oberpostinspektor.
21. „ ADOLF SCHMIDT, Fabrikant.

Am 4. Dezember 1911:

22. Herr GOTTFRIED ELTESTE, Apotheker.

Am 29. Januar 1912:

23. Herr ARTUR BOOZ, Hotelpächter.

Folgende korrespondierende Mitglieder kehrten nach Cassel zurück und traten als wirkliche Mitglieder ein:

Prof. Dr. phil. ANTON BOERSCH, Geh. Reg.-Rat.,
PAUL KLEINSTEUBER, Oberpostpraktikant.

Am 8. Mai 1911 wurde Herr Oberlehrer GEISENHEYNER-Kreuznach zum korrespondierenden Mitglied gewählt.

Es traten aus die wirklichen Mitglieder:

BASSE, BERGER, BODE, v. BOEHN, GERSTUNG GUNDLACH,
JAHN, KLEIN, H. KOCHENDOERFFER, KRUHOEFFER, LECHLER,
LINDNER, LOEWENBAUM, LOEWENSTEIN, MOELLER, STOCK-
MAR, TILLMANN, ZICKENDRAHT.

In die Liste der korrespondierenden Mitglieder wurde übergeführt Herr Oberlehrer Dr. LOESCHER beim Wegzuge nach Essen.

Durch den Tod verlor der Verein die wirklichen Mitglieder Direktor HENKEL, KAUPP, NOELKE und RITTERSHAUSEN und das korrespondierende Mitglied KARL KNETSCH-Freiburg i. B. († 27./2. 1912).

3. Bibliothek.

An Geschenken wurden der Bücherei des Vereins folgende Schriften zugewandt:

1. San.-Rat Dr. MAX BARUCH-Paderborn:

- a) Aus der *Kryptogamen*-Flora von Paderborn. (S. A. XXVII. Jhb. Westf. Prov. Ver. f. Kunst u. Wissensch. Münster i. W. 1898. dgl. XXVIII. (1899/1900); XXIX. (1900/01); XXX. (1901/02); XXXI. (1902/03).
- b) Register zur Flora von Paderborn. (S. A. XXXIII. Jhb. Westf. Prov. Ver. f. Kunst u. Wissensch. Münster 1904/05.)
- c) Flora von Paderborn. (S. A. Verh. Nth. Ver. d. preuss. Rheinl. u. Westf. 65. Jhg. 1908).
- d) Zwei Pflanzen-Monstrositäten. (S. A. Bot. Monatsschr. Jhg. 1899. Nr. 4/5).

2. Geh. Reg.-Rat Prof. Dr. A. BOERSCH.

Bericht über die Lotabweichungen. (1909.)

3. L. GEISENHEYNER-Kreuznach:

1. Flora von Kreuznach. 2. Aufl.
2. Wirbeltierfauna von Kreuznach. III. Tl. 1. u. 2. H.
3. Zur *epiphytischen* Kopfweidenflora. (S. A. Verh. Bot. Ver. Prov. Brandenburg. XXXVI.)
4. *Trifolium arvense* L. f. *viridula* Gshr. (S. A. Verh. Bot. Ver. Prov. Brandenburg. XXXVI.)
5. Mitteilungen über Überpflanzen und grosse Bäume. (S. A. Abh. Bot. Ver. Prov. Brandenburg. XXXIX.)
6. Die rheinischen *Polypodiaceen*. 2. Tfl. (S. A. Verh. Nth. Ver. preussisch. Rheinl. u. Westf. 55. Jhg. 1898.)
7. Das Vorkommen von *Ulex europaeus* in Nassau. (Bot. Ver. f. Rheinl. u. Westf.)
8. Zwei Formen von *Ceterach officinarum* Willd. im Rheinlande. 1. Tfl. (S. A. Jhb. Nass. Ver. f. Ntk. 39. Jhg.)
9. Über *Fasciationen* aus dem Mittelrheingebiete. (S. A. Jhb. Nass. Ver. f. Ntk. 63. Jhg.)

10. Botanische Referate aus dem niederrheinischen Gebiete. (S. A. Ber. Deutsch. Bot. Ges. Jhg. 1886 Bd. IV H. 11; 1887 Bd. V; 1888 Bd. VI; 1889 Bd. VII; 1890 Bd. VIII; 1891 Bd. IX; 1892 Bd. X.)
11. Über Formen von *Aspidium Lonchitis* Sw. (S. A. Ber. D. Bot. Ges. Jhg. 1900. Bd. XVIII. H. 10.)
12. Kleinere Mitteilungen (Einige Beobachtungen an Pflirsichbäumen, *Gnaphalium silvaticum* f. *ramosum*. Nachtrag zu meinen Beobachtungen an Farnen). (S. A. Ber. D. Bot. Ges. Jhg. 1901. XIX. Heft I.)
13. Über einige Monstrositäten an Laubblättern. (S. A. Ber. D. Bot. Ges. Jhg. 1913. Bd. XXI. Heft VIII.)
14. Bemerkungen zu *Vincetoxicum officinale* Much. (S. A. Festschrift zu P. ASCHERSONS 70. Geburtstag.)
15. Noch etwas von der Pyramidenpappel. (S. A. D. Dendrol. Ges. Nr. 17 1908.)
16. Eine neue Kolonie von Ausländern in der Nähe von Kreuznach. (S. A. D. Bot. Monatsschr. 1887. Nr. 5.)
17. Einige Beobachtungen in der Gegend von Kreuznach im Sommer 1889. (S. A. D. Bot. Monatsschr. VIII. Nr. 6.)
18. Abnorme Orchideenblüten. (S. A. D. Bot. Monatsschr. 1900. Nr. 8.)
19. Von der Wanderschaft des Frühlingskreuzkrauts. (S. A. D. Bot. Monatsschr. 1911. Nr. 3/4.)
20. Über Naturdenkmäler, besonders im Nahegebiet. (S. A. KNEUCKERS Allg. Bot. Zeitschr. Jhg. 1904. Nr. 10/11.)
21. Eine merkwürdige Pflanzengesellschaft, ihr Standort und ihr Herkommen. (S. A. „Aus der Heimat“. 1904. Heft 1/3.)
22. Über eine Blütenmissbildung am Ampfer. (S. A. „Aus der Heimat“. 1908. Heft 1.)
23. Zum Kapitel „Hausratte und Würfelnatter“. (S. A. Zool. Garten.)
24. Die Zwergtrappe an der Nahe. (S. A. Zool. Garten. XII. H. 11. 1904.)
25. Kreuznacher Wintergäste. (S. A. Zool. Beobachter. Jhg. XLVIII. H. 5. 1907.)
26. Die älteste Nachricht über den Bitterling. (S. A. Zool. Beobachter. Jhg. LII. H. 1. 1911.)
27. Zusätze zu dem Artikel von SCHLEGEL: „Botanisches aus dem Rheintal“. (S. A. Natur und Schule. VI. Bd. 1907. 7. Heft.)
28. Über einige neue und seltene Zoocecidien aus dem Nahegebiete. (S. A. Allg. Zeitschr. f. Entomologie. Bd. 7. 1902.)
29. Über die Physica der heiligen Hildegard von Bingen und die in ihr enthaltene älteste Naturgeschichte des Nahegaues. (S. A. Ber. Bot. Zool. Ver. f. Rheinl. u. Westf. Jhg. 1911. Bonn 1912.)

30. Cecidologischer Beitrag. (*Helminthoecidium an Viola odorata* L.) (Ber. Bot. u. Zool. Ver. f. Rheinl.-Westfalen 1910).
31. Kleine Mitteilungen. (S. A. D. Bot. Monatsschr. 1911. Nr. 9).
4. GOLDSCHMIDT-Geisa:
1. Bericht über die 6. Zusammenkunft der freien Vereinigung der systematischen Botaniker und Pflanzengeographen zu Strassburg und Colmar 5./8. Aug. 1908.
 2. Was lehren uns die von der Landwirtschaftskammer in Cassel ausgeführten Düngungsversuche auf der hohen Rhön (S. A. Nr. 49 Jhg. 1911 D. Landw. Presse).
 3. Flora des Rhöngebirges VII. (S. A. Verh. Phys. med. Ges. Würzburg n. F. Bd. XLI).
 4. Zur Torfmoosflora des Fuldaer Landes. (S. A. Ber. Ver f. Ntk. zu Fulda).
 5. STAHL: Die Blitzgefährdung der verschiedenen Baumarten. Jena 1912.
5. Forstmeister GREBE-Veckerhagen:
1. *Ditrichum julifiliforme* und *Tortula calcicola*, zwei neue Laubmoose. (S. A. Hedwigia. XLIX).
 2. Beobachtungen über die Schutzvorrichtungen xerophiler Laubmoose gegen Trocknis. (S. A. Hedwigia Bd. LII).
6. CHARLES JANET-Beauvais:
1. Sur la morphologie des membranes basales de l'insecte.
 2. Sur un Nématode qui se développe dans la tête de la formica fusca.
 3. Sur la parthénogénèse arrhénotique de la fourmi ouvrière.
 4. Tableau synopt. de la métamérie de l'insecte.
 5. Note sur la phylogénèse de l'insecte.
 6. Sur la morphologie de l'insecte.
 7. Sur l'ontogénèse de l'insecte.
7. Dr. C. LAUBINGER:
- Alte Berichte des Vereins für Naturkunde zu Cassel:
XIII—XXV.
8. Dr. WILH. LOESCHER:
- Die westfälischen Galeritenschichten mit besonderer Berücksichtigung der Seeigelfauna. Inaug.-Diss. Münster 1910.
9. Geh. Reg.-Rat Prof. Dr. METZGER-Münden:
1. Fischerei und Fischzucht in den Binnengewässern. (S. A. Lorey Handb. d. Forstwissensch. Tübingen 1903).
 2. Zur Fauna von Helgoland. (S. A. Zool. Jhb. V. Bd.)

3. Drei neue Meeres-Conchylien der norweg. Fauna (Malakazool. Jhb. I. 1874).
 4. *Balanus improvisus*. (Nachrichtenbl. D. Malakozool. Ges. 1878 Nr. 1.)
 5. Aus meinen Nonnen-Studien. (S. A. Mündener Forstb. Hefte 1894. H. 5.)
 6. Forstentomolog. Mitteilungen (*Hylesinus micans* u. *Timpla tenebrans*; Fortgesetzte Zwingerzucht der Nonne.) (S. A. Mündener Forstb.-Hefte. 1897. H. 12.)
 7. Über Notwendigkeit und Nutzen der Lachsbrutaussetzungen. (S. A. Ztschr. für Fischerei u. Hilfswissenschaft. V. Jhg. 1897. H. 2.)
10. Fräulein H. MOELLER - Melsungen:
- G. H. MOELLER: Über den Katheterismus der Eustachischen Röhre. Cassel 1836.
Manuskript: Goethe als Naturforscher.
11. Professor Dr. SCHAEFER:
1. Mitteilungen des Bezirkskomitees für Naturdenkmalpflege im Regierungsbezirk Cassel und Fürstentum Waldeck. Nr. 1 u. 2.
 2. Über Ziel und Methode der Naturdenkmalpflege mit besonderer Rücksicht auf die Schule. Vortrag im Kreislehrerverein Schmalkalden. (S. A. Thür. Hausfreund. Jhg. 1909.)
 3. Über Naturdenkmalpflege mit besonderer Rücksicht auf die Schule. Vortrag aml. Lehrerkonferenz Homberg. (S. A. Homberger Kreisbl. 1910.)
 4. Über Naturdenkmäler mit besonderer Rücksicht auf die Aufnahme im Kreise Herrschaft Schmalkalden. Vortrag. (S. A. Thür. Hausfreund 1910.)
 5. Verein Naturdenkmalschutz in Kurhessen und Waldeck. Sammlung gemeinverständlicher Abhandlungen über Naturschutz. Heft 1, 2 und 3.
 6. Tageblatt der Landwirtschaftlichen Wanderausstellung in Cassel. 22.—27. Juni 1911. Stück 1 und 2.
12. ERNST STEPHANI:
- Bahnen der Sonnenflecken 1908, I. (S. A. Mitt. der Verein. von Freunden der Astronomie und kosm. Physik. XVIII. Nr. 10/11.)
13. Prof. Dr. THOMAS - Ohrdruf:
1. Der Kuckucksruf bei Athanasius Kircher und die Höhe der Stimmung von 1650. (Blätter für Haus- und Kirchenmusik. 14. Jhg. 1911.)
 2. Eine Mahnung an Autoren, Referenten und Redaktionen. (S. A. Marcella Riv. int. di Cecidologia IX. 1910.)

3. Die alte Tanne bei Friedrichsanfang. (S. A. „Aus d. Kob. goth. Landen.“ Heimatblätter, 7. Heft, Gotha 1910).
4. *Picea excelsa* Lk. *lusus cupressina*. (S. A. Mitt. Dendrol. Ges. Nr. 16. 1907).
5. Eine hervorragendes Erzeugnis unseres heimischen Waldes. (S. A. Thür. Monatsbl. 17. Jhg. Nr. 5).
6. Die Verbreitung der gefeldert-rindigen Buche *Fagus silvatica* var. *quercoides* Persoon. (S. A. Ntw. Ztschr. f. Forst- und Landwirtschaft. 8. Jhg. 1910, Heft 7.)
7. Einige biographische Data von Gallenforschern. (Estr. Marcellia XI. 1912).
8. Die Verteilung der Gallen von *Urophlyctis hemisphaerica* auf der Nährpflanze *Carum Carvi*. (S. A. Mitt. Thür. Bot. Ver. Heft XXIX).

14. Dr. HERMANN ROSS-München:

1. Beiträge zur Kenntnis des Assimilationsgewebes und der Korkentwicklung armlaubiger Pflanzen. (Inaug. Diss. Freiburg i. B. 1887.)
2. Contribuzioni alla conoscenza del Periderma. (Estr. dal Malpighia III. 10./12 und IV 1./3.) Genova 1890.
3. Anatomia comparata delle foglie delle Iridee. (Estr. dal giornale Malpighia Vol. VI—VII. Genova 1892/93).
4. *Sulla struttura Florale della Cadia varia l'Hértt.* (Estr. dal Malpighia A^o VII Vol. VII. Genova 1893.)
5. *Sui Ranunculus parviflorus l. e. R. Ch. D.* (Est. dal Nat. Sic. n. d. An. I. Nr. 4 e 7. Palermo 1896.)
6. Die Gallenbildungen der Pflanzen, deren Ursachen, Entwicklung, Bau und Gestalt. Stuttgart 1904. Eugen Ulmer.
7. Beiträge zur Kenntnis der Anatomie und Biologie deutscher Gallbildungen I. (S. A. Ber. D. Bot. Ges. 1910. XXVIII. H. 6.)
8. OTTO SENDTNER. (S. A. Ber. Bayer. Bot. Ges. XII. 1910.)

15. Kolonialwirtschaftliches Komitee. 1909.

Unsere Kolonialwirtschaft in ihrer Bedeutung für Industrie und Arbeiterschaft.

16. Westpreussisches Provinzial-Museum:

Sumpfschildkröte lebend in Westpreussen.

17. Museum der Stadt Metz:

Metz, seine Vororte und die Schlachtfelder um Metz.

18. Postinspektor BICKHARDT:

Jhg. 1911 der von ihm herausgegebenen Zeitschrift Entomologische Blätter.

19. Sektion Cassel des Deutschen und Österreichischen Alpenvereins:

Festschrift zur Feier des 25jährigen Bestehens, 1887 bis 1911.

20. Message from the President of the United States:

Mexican Cotton-Boll Weevil. Washington 1912.

Den gütigen Spendern sei auch an dieser Stelle noch einmal der verbindlichste Dank des Vereins ausgesprochen.

* * *

Ankauf:

1. Die entsprechenden Jahrgänge (Lieferungen) von:

- a) Stettiner Entomologische Zeitung.
- b) Naturwissenschaftliche Zeitschrift für Forst- und Landwirtschaft, herausg. von Professor Dr. KARL FREIHERR V. TUBEUF.
- c) Zeitschrift für wissenschaftliche Insektenbiologie, herausg. von H. STICHEL, Berlin-Schöneberg.
- d) CONWENTZ, Beiträge zur Naturdenkmalpflege.
- e) Handwörterbuch der Naturwissenschaften.
- f) Deutsche botanische Monatschrift.

2. BOCK. Naturdenkmäler. STRECKERER-SCHROEDER. Stuttgart.

STEINMANN. Die Eiszeit. B. G. TEUBNER. Leipzig.

BUESGEN. Der Wald. QUELLE & MEYER. Leipzig.

RUEBSAAMEN. Die Zoocecidien Deutschlands. Lfg. 1.

Der Verein erhielt ferner:

1. „Geologische Rundschau“ als Mitglied der Geologischen Vereinigung.
2. „Aus der Heimat“ und EDMOND REITTERS *Fauna-Germanica* „Die Käfer des deutschen Reiches“ als Mitglied des Casseler Lehrervereins für Naturkunde.

4. Tauschverkehr.

Während der abgelaufenen Geschäftsjahre traten wir mit folgenden Vereinen und Gesellschaften in Tauschverkehr:

- (416) **Detroit (Mich.):** Museum of Art.
 - (417) **Caracas (Venezuela):** Museo Nacional.
 - (418) **Bayreuth:** Naturwissenschaftliche Gesellschaft.
 - (419) **Bielefeld:** Naturwissenschaftlicher Verein.
 - (420) **Wien:** Entomologische Vereinigung Sphinx.
 - (421) **Verona:** Museo Civico di Verona.
 - (422) **Urbana (Ill.):** University of Illinois.
 - (423) **Wien:** Entomologischer Verein Polyxena.
 - (424) **Posen:** Naturwissenschaftlicher Verein (Naturwissenschaftliche Abteilung der Deutschen Gesellschaft für Kunst und Wissenschaft).
 - (425) **Leiden:** Rijks Herbarium.
 - (426) **New Orleans:** The Louisiana State Museum Library.
-

5. Übersicht der Vorträge, Mitteilungen und Vorlagen

aus den

Sitzungen von April 1909 bis April 1912.

Jahr 1909/10.

Herr Dr. med G. ALSBERG hielt am 27./9. 09 einen Vortrag über „den Typhus“.

Derselbe hielt am 25./10. 09 einen Vortrag über „die Erkrankungen des Wurmfortsatzes des Blinddarms“.

Herr Freiherr v. BERLEPSCH berichtete am 23./8. 10 unter Vorlage von Photographien über seine Nordlandreise.

Derselbe hielt am 6./12. 09 einen Lichtbildervortrag über „Vogelschutz durch Anpflanzungen“. Der Vortrag war gemeinsam mit dem Gartenbauverein veranstaltet.

Herr Oberlehrer Dr. ENDERS berichtete in verschiedenen Sitzungen über eine Reihe neuerer physikalischer Arbeiten: HERMANN, über die Klangfarbe einiger Orchesterinstrumente. ARRHENIUS, zur Frage über die Unendlichkeit der Welt. Erklärung der Gravitation durch den Stoss der Ätherteilchen u. a.

Herr Professor Dr. FENNEL legte am 9./8. 09 Thenarkristalle aus Autofagasta in Chile vor.

Derselbe führte am 27./9. 09 Versuche über Komplementärfarben vor.

Derselbe zeigte am 11./10. 09 eine Kartoffelknolle, die aus mehreren kleinen Knollen verwachsen war.

Derselbe legte am 31./1. 10 aus der Sammlung des Herrn Lehrer KLEIN eine versteinerte Wasserlutte aus dem Schachte Hüssen vor.

Herr Dr. GRIMME legte am 10./5. 09 *Symphytum bulbosum* vor und sprach über dessen Verbreitung.

Derselbe legte am 10./5. 09 zwei junge glatte Nattern vor und sprach über das Vorkommen der Kreuzotter in Niederhessen.

Derselbe legte vor und besprach am 9./8. 09 botanische Seltenheiten aus der Gegend von Weissenburg i. E.

Derselbe sprach am 9./8. 09 unter Vorlage gesammelten Materials über seine Rosenfunde im Kreise Melsungen.

Derselbe legte am 31./1. 10 ein Stück Wurzelstock mit Spross einer Mentha vor, das er aus Teilen des von Professor SCHAEFER am 13. 12. 09 vorgelegten, dem Nahrungsspeicher einer Maus entnommenen Materials kultiviert hatte, um die Gattungszugehörigkeit festzustellen. Anschliessend sprach er über die Art des Wachstums der Wurzelstockteile bei Mentha und über die Mäuse, die Nahrungsspeicher anlegen.

Derselbe hielt am 28./2. 10 unter Vorlage reichlichen Materials einen Vortrag über „eine naturwissenschaftliche Wanderung über die Hochvogesen“.

Herr Professor Dr. HORNSTEIN legte am 10./5. 09 Proben des Gneises vor, der zum Pflastern der oberen Königsstrasse verwendet wird, sowie polarmagnetische Basaltstücke vom kleinen Herbsthäuschen.

Derselbe legte am 24./5. 09 ein Exemplar *Clypeaster grandiflorus* aus dem Miocæn von Wien vor. Ferner zwei Quarzdrusen aus Porphyr am Berge Karmel.

Derselbe legte am 14./6. 10 Septarienton vom Bühl bei Weimar vor.

Derselbe besprach am 9./8. 09 unter Vorlage von Photographien den bemerkenswerten geologischen Aufschluss auf dem Neubaugelände des Realgymnasiums.

Derselbe besprach am 31./1. 10 das magnetische Verhalten der neuen Fünfundzwanzigpfennigstücke.

Derselbe sprach am 14./2. 10 über den *Jchthyo-saurus*. Abbildungen von Funden und Rekonstruktionen nach älteren und neueren Anschauungen wurden vorgelegt.

Herr Garteninspektor HUBER-Oberzwehren hielt am 17./1. 10 einen Lichtbildervortrag über „Gewinnung und Verarbeitung der künstlichen Düngemittel“.

Herr Tierarzt KAUFMANN legte am 8./11. 09 einen Darmstein eines Pferdes vor und besprach die Entstehung derartiger Gebilde.

Herr Privatmann KUTTER besprach am 10./5. 09 den Tierkreis der *Echinodermata*, besonders über Seeigel, unter Vorlage zahlreicher Versteinerungen.

Derselbe zeigte und besprach am 27./9. 09 eine Graburne von Cronshagen bei Kiel.

Derselbe sprach am 31./1. 10 über „den Sprudel auf der Rheininsel Namedy“. In dem Gebiete der Eifel, welche so viel zur Kenntnis der vulkanischen Erscheinungen beigetragen hat, so dass LEOPOLD VON BUCH von ihr sagen konnte: „Die Eifel hat ihres Gleichen in der Welt nicht; sie wird auch ihrerseits Führer und Lehrer werden, manche andere Gegend zu begreifen, und ihre Kenntnis kann gar nicht umgangen werden, wenn man eine klare Ansicht der vulkanischen Erscheinungen auf Kontinenten erhalten will“; in diesem Gebiete also zeigt sich neuerdings, allerdings durch menschlichen Unternehmungsgeist hervorgebracht, ein wunderbar schönes Phaenomen. Da, wo der Rhein das Westerwaldgebirge und die Eifel durchbricht, liegt das alte Römerstädtchen Andernach und etwas unterhalb desselben das Dörfchen

Namedy. Zur Gemarkung dieses letzteren gehört auch die Rheininsel Namedy-Werth. Diese Insel zeigt den typischen Charakter der Rheininseln, bepflanzt mit Obstbäumen und umrandet von hohen Pyramidenpappeln, sie ist circa 30 preuss. Morgen gross. Im Jahre 1900 stiegen nun im Rheine Gasbläschen hoch, welche sich bei einer chemischen Untersuchung als Kohlensäure erwiesen, — man brachte ein Bohrloch nieder. Hierbei durchteufte man folgende Schichten: Alluvium, Schwemmsand, groben Kies, Schotter mit grossen Findlingen, Schiefer mit Letten, blauen Ton mit Quarz, Grauwacke und devonischen Sandstein.

In einer Tiefe von 178 m zeigten sich nun in diesen devonischen Sandsteinen die ersten kohlen-sauren Ausbrüche, jedoch ohne Wasser, erst bei 183 m begannen die ersten unregelmässig wiederkehrenden schwachen Sprudlerscheinungen. Nachdem man nun das Bohrloch bis auf 280 m niedergebracht hatte, kamen die Sprudlerscheinungen in immer regelmässigeren Intervallen, bis bei 343 m die Intervalle 4 Stunden mit 20 Minuten auf und ab ganz regelmässig blieben.

Die Erscheinung des Sprudels selbst zeigt sich in folgender Weise: Blickt man etwa eine halbe Stunde vor dem zu erwartenden Ausbruche in das Bohrloch hinab, so sieht man tief unten eine weisse Gischt aufsteigen und hört ein eigentümliches Tönen und Brausen, das wohl von dem Anschlagen des aufsteigenden und wieder zurückfallenden Wassers an das in das Bohrloch teleskopisch eingeführte Kupferrohr herrührt. Das Wasser steigt nun schnell höher und höher, schliesslich bricht mit elementarer Gewalt aus dem mannsstarken Mundrohr des Bohrloches eine Wassersäule von wunderbarer Schönheit blendend weiss sich abhebend gegen den dunkelen Hintergrund des Krahenberges bis zu einer Höhe von 50 m hervor. Auf dieser Höhe hält sich die Fontaine etwa 8 Minuten, um dann allmählich unter häufigem Auf- und Absteigen wieder in dem Bohrloche zu ver-

schwinden. Die Menge des bei einem Ausbruche emporgeschleuderten Wassers beträgt etwa 35—40 cbm und die des ausgestossenen Gases etwa 250 cbm. Die Temperatur des Wassers ist 16,5° C.

Man wird wohl nicht fehlgehen, wenn man die oben beschriebene kohlen saure Exhalation in Verbindung bringt mit der vulkanischen Natur des gesamten umgebenden Gebietes und sie als die letzten Ausserungen ehemaliger vulkanischer Tätigkeit betrachtet.

Das Wasser wird in einem Bassin aufgefangen und, nachdem die überschüssige Kohlensäure abgedunstet, als Tafelwasser versandt. Es stellt nach seinem Bestande an festen Teilen einen alkalisch-erdigen-muriatischen Säuerling dar und enthält nach einer Analyse, welche Professor Dr. F. LUDWIG in Wien Anfang des Jahres 1909 ausgeführt, in 1 Kilogramm Wasser folgende feste Bestandteile:

Doppelkohlen saures Natron	2,5069 g
Doppelkohlen saures Lithion	0,0003 „
Doppelkohlen sauren Kalk	0,9743 „
Doppelkohlen saure Magnesia	1,2605 „
Doppelkohlen saures Strontiae	0,0007 „
Doppelkohlen saures Eisenoxydul	0,0006 „
Chlornatrium	1,9159 „
Bromnatrium	0,0031 „
Schwefel saures Kali	0,1512 „
Phosphor saure Tonerde	0,0002 „
Kiesel säure	0,0221 „
Schwefel saures Natron	0,2495 „

Summa der festen Bestandteile 7,0853 g

Im Dezember 1909 beobachtete ich unter Führung des liebenswürdigen Betriebsleiters der Namedyer Sprudelgesellschaft an einem Nachmittage zwei Ausbrüche und zwar um 1 Uhr 25 Min. und um 5 Uhr 15 Min.

Herr Dr. LAUBINGER hielt unter Vorlage reichlichen Materials verschiedene Vorträge über „die Lindenarten aus der Umgebung von Cassel“ und über „Coniferen“.

Derselbe legte vor und besprach am 8./9. 09 *Scleroderma bovista*.

Herr Professor Dr. MOELLER-Schweinfurt sprach am 9./8. 09 über „die Entstehungsgeschichte der Moeller-Morin-Präparate“ und teilt mit, dass Herr Apotheker BRAUN-Melsungen aus einem Bruch im Kreise Melsungen grosse Petrefakten aus Sandsteinen in seinen Garten anfahren liess.

Herr Mittelschullehrer MUETZE sprach am 14./2. 10 unter Vorlage von Material über „die Kulmformation in Hessen“ und machte Vorlagen aus dem Frankenger Permgrbiet.

Herr Kunstgärtner SAUBER stellte am 14./3. 10 verschiedene Zierkohlarten aus.

Herr Professor Dr. SCHAEFFER berichtete in verschiedenen Sitzungen über die Ergebnisse der vom Vereine ausgeführten Exkursionen.

Derselbe sprach am 9./8. 09 über „*Geranium nodosum* am Lindenberge“, das nach einer Notiz in den Berichten des Thüringer Bot-Vereins schon von Professor LEIMBACH in den 70er Jahren gefunden, aber falsch bestimmt worden ist. Ferner macht er Mitteilung von einem Schreiben des Herrn Ökonomierat GERLAND, wonach *Glaucium luteum* durch dessen Vorfahren am Weinberge angepflanzt sei.

Derselbe legte vor und besprach am 23./8. 09 Funde von Gallen und Spinnenkokons vom Schrecken-berg bei Zierenberg.

Derselbe berichtete am 13./9. 09 unter Vorlage photographischer Aufnahmen über Naturdenkmäler des Kreises Schmalkalden und von Niederhessen, am 11./10. 09 der Rhön.

Derselbe berichtete am 11./10. 09 unter Vorlage von Abbildungen über die neu gefundene Attahöhle bei Attendorn.

Derselbe hielt am 11./10. 09 einen Vortrag über „Wesen und Nutzen der herbstlichen Färbung des Laubes.“

Derselbe legte am 13./12. 09 Wurzelstücke vor, die bei Schwarzenhasel von Feldmäusen in Vorratskammern zusammengetragen waren (s. Bericht von Dr. GRIMME).

Herr Lehrer HERMANN SCHULZ legte am 14./6. 09 zwei 1 m lange Wurzeln von *Ononis spinosa* vor.

Derselbe macht am 9./8. 09 Mitteilung vom Vorkommen der *Rosa micrantha* im Kreise Hersfeld. — Neu für Hessen! —

Derselbe sprach am 23./8. 09 über eine Feuerwanzenkolonie, die er in Wilhelmstal beobachtete.

Derselbe sprach am 11./10. 09 über die „Bedeutung des Anthokyans und diesbezügliche eigene Beobachtungen.“

Derselbe berichtete am 25./10. 09 über „Die WINKLER'schen Propfbastarde zwischen *Solanum nigrum* und *Solanum Lycopersicum*.“

Derselbe zeigte am 31./1. 10 *Vicia sepium* L. var. *ericalyx*. Celak. Neu für Hessen!

Derselbe legte am 31./1. 10 eine Anzahl Bildungsabweichungen an Früchten und Samen vor.

Herr Privatmann STEPHANI berichtete am 31./1. 10 kurz über den neuen Kometen 1910a.

Herr Ingenieur v. WAHL besprach am 9./8. 09 Platten des Solnhofener Schiefers mit versch. Petrefakten (aus den Sammlungen des Herrn Prof. MILDE).

Derselbe sprach am 22./11. 09 über die Arbeit: „Über Erzlagerstätten von Pitkäranta“ von O. TRUESTEDT.

Derselbe berichtete am 31./1. 10 über die Arbeit von JONAS: „Mitteilungen über die natürlichen Lagerstätten des Bernsteins und über seine Gewinnung.“ — Es wurde Material vorgelegt.

Derselbe berichtete am 14./3. 10 über Erzlagerstätten in Kanada.

Herr Kürschnermeister WAWRA hielt am 28./2. 10 unter Vorlage zahlreicher roher Felle einen Vortrag: „Die Marder des zentralen Europas.“

Herr Sanitätsrat Dr. WEBER hielt am 25./10. 09 einen Vortrag über „Der Leuchtkäfer *Phosphaenus hemipterus* Lap. und sein Vorkommen bei Cassel“ unter Vorlage von wertvollen Präparaten.

Derselbe legte am 14./2. 10 ein Insektenwerk von BERLESE vor.

Derselbe zeigte am 14./2. 10 ein für unsere Fauna neues Säugetier, die Zwergmaus, ein Naturdenkmal der Tierwelt.

Jahr 1910/11.

Herr Generalarzt Dr. ALFERMANN legte am 22./8. 10 ein Zwillingenblatt von *Vitis odoratissima* vor.

Herr Dr. Gg. ALSBERG zeigte am 23./1. 11 eine Anzahl Abbildungen von Syphiliskranken vor und nach der Behandlung mit Ehrlich-Hata 606.

Herr Obersekretär BISKAMP zeigte am 8./8. 10 einen missbildeten Kopf eines Schafes (einäugig!), am 12./9. 10 ein Spirituspräparat des Männchens der Geburtshelferkröte mit Eiern.

Derselbe sprach am 14./11. 10 unter Vorlage zahlreicher selbst hergestellter Präparate über „das Vogelskelett“.

Herr Sanitätsrat Dr. EBERT berichtete am 22./8. 10 unter Vorlage von Material über seine Zuchtversuche mit *Arctia cervini* und *Bombyx rubi*. Der erstere Schmetterling kommt nur auf dem Gorner Grat in den Valliser-Alpen in einer Höhe von 2500—3000 m vor. Im Jahre 1906 gelang es Herrn Sanitätsrat EBERT zuerst von allen Schmetterlingsforschern, dieses seltene Tier aus Eiern bis zum fertigen Insekt zu züchten. In der freien Natur braucht das Tier 2 Jahre zur Entwicklung. Durch eine besondere Methode (Treiben) gelang es, die Entwicklungsdauer bis auf ca. $\frac{1}{4}$ Jahr abzukürzen. Die Raupen von *Bombyx rubi* findet man oft, den Schmetterling nur selten. Zuchtversuche verlaufen meist resultatlos. Auch bei diesem Falter gelang es dem Vortragenden, durch „Treiben“ ein günstiges Resultat bei seinen Zuchten zu erzielen.

Herr Oberlehrer Dr. ENDERS sprach am 14./11. 10 über „Störungen bei der drahtlosen Telegraphie“.

Herr Professor Dr. FENNEL legte am 23./5. 10 ein Zweimarkstück mit Blitzspuren vor.

Derselbe zeigte am 12./9. 10 ein Stück Basalt mit eingesprengtem gediegenen Eisen vom Bühl bei Weimar vor.

Herr Dr. GRIMME hielt am 9./5. 10 einen Vortrag über „die Wurmparasiten der Haustiere und ihre Beziehungen zu denen des Menschen“ unter Vorlage zahlreichen Spiritusmaterials.

Derselbe legte am 27./6. 10 sogenannte Doppelbildungen vor, einen Schweinskopf mit zwei Gesichtsbildungen und einen Kalbskopf mit einem an der linken Seite hervortretenden kleineren zweiten Kopf. Während das Schwein totgeboren wurde, war das Kalb lebensfähig und wurde nach dreiwöchentlicher Lebensdauer geschlachtet. Der parasitische Nebenkopf war ein Wasserkopf.

Herr Oberlehrer Dr. HESS sprach am 8./8. 10 über „einen merkwürdigen Regenbogen in Sonnennähe“, den er von der Luitpoldshütte aus beobachtete.

Derselbe hielt am 13./3. 11 einen Vortrag über Elektrodynamik bewegter Körper und das Relativitätsprinzip.

Herr Professor Dr. HORNSTEIN legte am 13./6. 10 Kochsalzkristalle mit merkwürdigen kreuzartigen Zeichnungen vor.

Derselbe legte am 8./8. 10 *Tanacetum vulgare* mit Gallen von *Rhopalomyia tanaceticola* vor.

Derselbe zeigte am 22./8. 10 weissblühendes *Impatiens noli tangere* aus dem Ahnatal, Diamanten aus Südwestafrika und Magneteisensand von der Küste Neuseelands.

Derselbe sprach am 27./3. 11 über „die Plastizität der Gesteine“

Herr Dr. JOACHIM hielt am 24./10. 10 einen Vortrag über „optische Entfernungsmesser“ (s. Abh.).

Derselbe sprach am 12./12. 10 über „die neuesten physikalischen Forschungen auf dem Gebiete der Erdbebenkunde“. Der Vortrag hatte den Zweck, über die neuesten Forschungen der Erdbebenkunde zu referieren. Den Ausgangspunkt bildete die Theorie der elastischen Wellen in festen Medien. Sodann wurden die Methoden und Apparate erläutert, die zur Registrierung der Erdbebenwellen dienen. Es folgte die Erklärung einiger Erdbebendiagramme und der daraus herzuleitenden näheren Angaben über die Lage des Störungszentrums. Den Schluss bildete die von WIECHERT aufgestellte Theorie über die Konstitution des Erdinnern.

Herr Tierarzt KAUFMANN zeigte am 13./2. 11 Nierensteine vom Pferde.

Derselbe legte am 27./2. 11 ein missgestaltetes Kalb vor (*Dicephalie*, vollkommen).

Herr Dr. LAUBINGER hielt 3. weitere Vorträge über *Coniferen*.

Herr Oberlehrer Dr. LOESCHER berichtete am 27./6. 10 über eine Arbeit KOWARZIKS über die Entwicklung des Moschusochsen in Europa und Asien.

Derselbe legte am 12./9. 10 Schnecken aus dem Diluvium von Cassel vor.

Derselbe sprach am 12./9. 10 über eine kleine Grabenversenkung im Röt mit eingestürztem Muschelkalk am Gelände des Bahnhofsumbaues.

Derselbe sprach am 14./11. 10 über Muscheln als Halsschmuck.

Derselbe hielt am 28./11. 10 einen Vortrag über „die Entwicklungsgeschichte der Seeigel der Kreideformation“.

Derselbe sprach am 28./11. 10 über „durch Schnecken angebohrte Schneckengehäuse“.

Derselbe hielt am 13./2. 11 einen Vortrag über „die kristallinen Schiefer“.

Derselbe hielt am 27./2. 11 einen Vortrag über „die neuesten Forschungen über den Diluvialmenschen und die Abstammung des Menschen“.

Derselbe legte am 27./3. 11 eine Anzahl Klappersteine aus dem Diluvium Cassels vor.

Herr Professor MILDE legte am 24./10. 10 Knochen vor, die am Lammsberge bei Gudensberg gefunden wurden.

Derselbe zeigte am 14./11. 10 Mineralien vom Vesuv.

Herr Professor Dr. SCHAEFER legte am 23./5. 10 vor *Orchis sambucina* von einer Bergwiese am Fusse des Inselberges, ferner den Pilz *Pustularia coronaria* (Jacq.) *Rehm* var. *macrocalyx*, der als Naturdenkmal anzusehen ist, vom Standort bei Cassel.

Derselbe legte am 8./8. 10 Material bemerkenswerter Pflanzen aus Waldeck vor. Aus der Umgebung von Corbach: *Epipogium aphyllum*, *Filipen-*

dula hexapetala am Müllersberg nur noch ein Busch, der grösste Teil ist durch die Bahn verschwunden. *Eryngium campestre*. Von den trockenen Triften nach Obernburg zu: *Achyrophorus maculatus*, *Ajuga genevensis*, *Allium oleraceum*, *Asperula cynanchica*, *Brunella grandiflora*, *Calamintha Acinos*, *Campanula glomerata*, *Hippocrepis comosa*, *Rosa rubiginosa*, *Scabiosa Columbaria*, *Stachys recta*. Auf Äckern: ***Carduus acanthoides***, ***Centaurea Calcitrapa*** und *Salvia Aethiopsis* (!) auf einem Acker beim Lengfelder Wald, ***Carum Bulbocastanum*** (vor Müllers Berg), *Specularia Speculum* und *Ornithogalum umbellatum* am Fusswege nach Obernburg, ***Specularia hybrida*** bei Lengfeld und bei Dorffitter, ***Linaria arvensis*** bei Herzhausen, *Caucalis daucoides* und *Scandix pecten Veneris*, *Galeopsis ochroleuca*, *Chrysanthemum segetum*. In Hecken: *Helleborus viridis*. *Cephalanthera ensifolia*, *pallens* und *rubra*, *Digitalis ambigua*, *Ervum silvaticum* *Lilium Martagon* vom Eisenberg und Ensenberg, letzteres auch im Dalwigker Holz. Dasselbst auch *Leucojum vernum* und *Hepatica triloba*. ***Aspidium Robertianum*** und *Teucrium botrys* in grossen Mengen an Felsen bei Dorffitter. *Stachys alpina* vom Eisenberg und Obernburg.

Derselbe hielt am 22./8. 10 einen Vortrag über „Die Eibe.“

Derselbe legte am 12./9. 10 *Polyporus sulphureus* vor.

Derselbe hielt am 12./9. 10 einen Vortrag über „Blitzschäden an Bäumen“. Besprochen wurden zunächst die bisherigen Untersuchungsmethoden. Die Meinungen der Fachleute gehen noch sehr auseinander. Ausgangspunkt ist zumeist die Frage: Welche Bäume werden am häufigsten vom Blitz getroffen? An erster Stelle Pappeln, dann Eichen, Linden, am wenigsten Birken und Buchen. Zur Erklärung hat man herangezogen: 1. Häufigkeit des Vorkommens; 2. ob einzeln oder in geschlossenen Verbänden;

3. Beschaffenheit des Bodens; 4. flachgehende oder tiefergehende Wurzeln; 5. Leitfähigkeit. JONESCU (1893) unterschied danach Stärkebäume (Pappel, Eiche u. a.) und Fettbäume (Buche, Birke u. a.). Dagegen machte VANDERLINDEN geltend, dass der Fettgehalt ausserordentlich wechselt; 6. Behaarung der Blätter (WOECKERT); 7. Oberflächenbeschaffenheit der Stämme. Redner ist der Überzeugung, dass bei vielen Bäumen der Blitz unschädlich an der glatten Aussenseite der Stämme zur Erde abgeleitet wird (Buchen), dass er bei anderen Bäumen dem Kambium als der besseren Leitungsbahn folgt. In letzterem Falle sind naturgemäss schwere Beschädigungen des Baumes die Folge. Er erinnert an die in letzter Zeit häufiger beobachteten Blitzlöcher, z. B. bei Kaiserslautern. Bei einem starken Gewitter wurden 3 Tannen vom Blitz getroffen und gingen nach kurzer Zeit ein. In den folgenden Jahren starben dann noch eine grosse Anzahl der benachbarten Bäume ab, an denen man zuerst äusserlich keine Beschädigung wahrgenommen hatte. Es entstand im Walde eine grosse Lücke, ein sogenanntes Blitzloch.

Derselbe legte am 28./11. 10 ein Stammstück einer Erle mit Überwallungserscheinungen vor.

Derselbe sprach am 28./11. 10 über „die Bedeutung der Luftsäcke bei den Vögeln“.

Derselbe berichtete am 9./1. 11 über „Erdpyramiden und deren Entstehung“.

Derselbe legte am 13./2. 11 eine Verbänderung von Salix vor.

Herr Professor Dr. SCHROEDER hielt am 25./4. 10 einen Lichtbildervortrag über „Kometen“.

Herr Oberlehrer Dr. SCHULTZ legte am 27./6. 10 Versteinerungen aus dem Solnhofener Schiefer und ein Stück *shonkinitischen Trachydolerites* aus dem Habichtswald vor und sprach über den Erdrutsch im Ahnatale.

Herr Lehrer HERMANN SCHULZ legte am 27./6. 10 Zeichnungen selbst beobachteter pflanzlicher Bildungsabweichungen vor (Schlauchblatt an *Urtica dioica*, Formenreichtum der Strahlenblüten an *Chrysanthemum Leucanthemum*, Blattanomalien bei *Phaseolus* usw.).

Derselbe zeigte am 8./8. 10 Diagramme abnormer Blüten von *Choisya ternata*, Pelorie am Fingerhut, eine Zusammenstellung von Zapfen der Kiefer (*Pinus silvestris*) mehrere Weidenbastarde vom Hirschberg bei Grossalmerode usw.

Derselbe legte am 22./8. 10 eine grosse Anzahl pflanzlicher Bildungsabweichungen vor.

Derselbe zeigte am 12./9. 11 mehrere abnorme Hüte von Blätterpilzen.

Derselbe legte am 10./10. 10 zahlreiche abnorme Pflanzenteile vor.

Derselbe sprach am 13./2. 11 über Verbänderungen.

Derselbe legte am 27./3. 11 Bildungsabweichungen an Tulpen, Hyazinthen und Apfelsinen vor.

Herr Oberstabsarzt Dr. SIMONS sprach am 12./12. 10 über „Die Syphilis und ihre Behandlung mit Ehrlich-Hata 606“.

Herr Privatmann E. STEPHANI sprach am 13./6. 10 über „seine Beobachtungen des Halleyschen Kometen“.

Derselbe legte am 28./11. 10 Abbildungen von Erdpyramiden aus der Nähe von Meran vor.

Derselbe hielt am 23./1. 11 einen Vortrag über „die Sonnenflecken“.

Derselbe legte am 13./2. 11 Scheiners populäre Astrophysik vor.

Herr Ingenieur A. v. WAHL legte am 23./5. 10 eine Anzahl Gesteine aus der Gegend von Heidelberg vor.

Derselbe sprach am 27./6. 10 unter Vorlage von Material über Formähnlichkeiten, die man bei

verschiedenen Stoffen gelegentlich des Eintrocknungs- und Erkaltpungsprozesses beobachten kann.

Derselbe legte am 12./9. 10 ein angeschliffenes Stück von *Ceratides nodosus* aus Bransrode am Meissner vor.

Derselbe berichtete am 28./11. 10 über neuere Arbeiten von DRYGALSKI über Schelfeis.

Derselbe legte am 9./1. 11 Melanienton aus der Nähe von Nordshausen bei Cassel mit Versteinerungen vor.

Derselbe sprach am 27./3. 11 über die Ursachen der Eiszeiten und Interglacialzeiten (im Anschluss an eine Arbeit RAMSAYS).

Herr Sanitätsrat Dr. WEBER legte am 27./6. 10 einen von ihm selbst zusammengestellten Atlas von Käferlarven vor.

Derselbe legte am 14./11. 10 abnorme Maikäfer und Mistkäfer vor.

Jahr 1911/12.

Herr Generalarzt Dr. ALFERMANN berichtete am 13./11. 11 über eine Luminescenzerscheinung, die er an gepökeltcm Schweinefleisch beobachtet hatte.

Herr Dr. GEORG ALSBERG hielt am 28./8. 11 einen Lichtbildervortrag „Über die Pest, mit besonderer Berücksichtigung der modernen Forschungen“.

Herr Postinspektor BICKHARDT besprach am 25./9. 11 eine Anzahl entomologischer Werke.

Derselbe hielt am 23./10. 11 einen Vortrag „Über Borkenkäfer“.

Derselbe legte am 13./11. 11 ein cecidologisches Werk KUESTERS vor.

Derselbe besprach am 25./3. 12 LONGSTAFFS Werk „Schmetterlingsjagd durch alle Erdteile“.

Herr Obersekretär BISKAMP zeigte am 25./9. 11 eine Anzahl tierischer Missbildungen vor.

Derselbe legte am 12./2. 12 eine grosse Anzahl Pflanzen aus der Gegend von Vöhl und den angrenzenden Gebieten von Waldeck vor und besprach die einzelnen Vorkommnisse. Folgende bemerkenswerte Funde seien hervorgehoben: *Blechnum spicant* (Kombachtal), *Botrychium lunaria* (Homburg, Aseler Strasse, Altbachtal), *Equisetum hiemale* (Homburg), *Lycopodium annotinum* (Stadtpark), *L. clavatum* (Lengelbachtal), *Alisma Plantago* (Altbachtal), *Triglochin palustris* (Vollmersbachtal), *Potamogeton perfoliatus* (Eder bei Herzhausen), *Eriophorum latifolium* (Herzhäuser Strasse), *Koeleria cristata*, *Brachypodium pinnatum*, *Agropyrum repens*, *Hordeum murinum*, *Arum maculatum* (Wald bei Asel), *Anthericum liliago* (Mühlwald, Wald bei Berich), *Gagea arvensis* und *lutea*, *Allium ursinum* (Dalwigker Holz), *Lilium Martagon* (Lengeltal), *Tulipa silvestris* (in Mengen im Garten des Amtsgerichts), *Maianthemum bifolium*, *Polygonatum officinale* (Niederwerbe) und *multiflorum* (ebenda), *Paris quadrifolia* (Dalwigker Holz und Hagebuch), *Leucojum vernum* (Asel), *Ophrys muscifera* (Niederwerbe), *Orchis Rivini* (Herzhäuser Strasse), *O. tridentata* (Niederwerbe), *Gymnadenia conopsea*, *Platanthera bifolia* (Niederwerbe), *Cephalanthera grandiflora* und *rubra* (Dalwigker Holz, Niederwerbe), *Epipactis latifolia*, *rubiginosa* und *microphylla* (ebenda), *Spiranthes autumnalis* (Homburg), *Listera ovata*, *Neottia nidus avis* (Niederwerbe), *Silene nutans*, *inflata* und *dichotoma*, *Dianthus superbus* (Wald hinter Basdorf), *D. Carthusianorum* (Stiegberg), *Stellaria nemorum* und *glauca* (Herzhausen), *Helleborus viridis* (Obernburg und Waldeck), *Actaea spicata* (Niederwerbe), *Aquilegia vulgaris* (ebenda), *Aconitum Napellus* (Ederufer), *Anemone silvestris* (Niederwerbe), *A. ranunculoides* (Homburg), *Hepatica triloba*

(Dalwigker Holz), *Ranunculus aquatilis* (Teich bei Basdorf), *R. sceleratus*, *R. lanuginosus* (Niederwerbe), *Corydalis cava* und *solida*, *Teesdalia nudicaulis*, *Diplo-taxis tenuifolia* (Schloss Waldeck), *Dentaria bulbifera* (Asel), *Berteroa incana*, *Parnassia palustris*, *Cotoneaster integerrima* (Hochstein und Hagenstein), *Sorbus Aria* und *torminalis* (Asel), ***Potentilla rupestris*** (Hochstein), *Prunus Padus* und *avium* (Hochstein), *Genista germanica*, *Hippocrepis comosa*, *Astragalus glycyphyllos*, *Vicia silvatica* (Niederwerbe), *V. villosa*, *Geranium pratense* und *dissectum*, *Erodium pimpinellifolium* (Homberg), *Oxalis stricta* (Äcker unter dem Hochstein), *Impatiens noli tangere*, *Evonymus europaea*, *Hypericum montanum* (Asel), *Daphne Mezereum* (Asel, Niederwerbe), *Myriophyllum spicatum* (Eder), *Sanicula europaea* (Niederwerbe), *Caucalis daucoides*, *Conium maculatum* (Eder), *Berula angustifolia* (Vollmersbach), *Oenanthe fistulosa* (Eder), *Selinum carvifolia*, *Pirola rotundifolia* und *minor* (Steinberg), *Monotropa hypopitys* (Homberg), *Erythraea centaurium* und *pulchella* (Vollmersbach), *Gentiana ciliata* (Herzhäuser Strasse), *G. campestris* (Homberg), *G. germanica* (Schloss Waldeck), *Vinca minor* (Steinbruch), *Vincetoxicum officinale*, ***Nonnea pulla*** (Oberwerbe), *Pulmonaria officinalis* (Bericher Hütte), *Teucrium botrys* (Basdorf), *Scutellaria galericulata* (Mombektal), *Nepeta Cataria* (Niederwerbe), *Brunella grandiflora* (Obernburg), *Leonurus Cardiac*a (Niederwerbe), *Stachys betonica*, *germanica*, *alpina*, *silvatica*, *palustris*, *silvatica-ambigua* (Lengelbachtal) und *recta*, *Salvia pratensis* (Homberg, Strasse nach Basdorf), *S. verticillata* (Niederwerbe), *Lycopus europaeus* (Niederwerbe), *Atropa Belladonna* (Dalwigker Holz, Basdorf), *Hyoscyamus niger* (Aseler Strasse, alter Friedhof), *Physalis Alkekengi* (Strasse Bericher Hütte—Berich), *Linaria Cymbalaria*, *Scrophularia vernalis* (Mauer bei Vöhl), *Digitalis ambigua* und *purpurea*, *Campanula glomerata*, *Pulicaria vulgaris* (Eder), *Chrysanthemum segetum* (Alraft), *corymbosum* (Stiegberg, Altbachtal), *parthenium* (Schloss Waldeck),

Artemisia absinthium (Berich), *Senecio spathulifolius* (Hüttenberg), *Centaurea montana* (Ehrenberg), *Hypochaeris maculata* (Niederwerbe), *Lactuca virosa* (Basdorf und kahle Hardt).

Herr Geheimrat BOERSCH schilderte am 27./11. 11 ein selbsterlebtes Meerleuchten.

Derselbe hielt am 8./1. 12 einen Vortrag über „die körperlichen Tiden“.

Herr Dr. ENDERS berichtete am 25./9. 11 über die Vorschläge WILLIAM WILLETTS zur Zeitreform.

Herr Professor Dr. L. FENNEL sprach am 9./10. 11 über den Bau der Bienenzelle, führte Versuche, die magnetischen Kraftlinien betreffend, aus, zeigte Versuche über Oberflächenspannungen und legte eine Anzahl stereoskopischer Bilder vor.

Herr Professor Dr. HORNSTEIN legte am 11./9. 11 ein Stück einer brasilianischen Achatmandel vor, ferner zeigte er künstlichen Chalcedon und gefärbte Chalcedonstückchen.

Derselbe brachte am 11./3. 11 die Verunreinigung der Gewässer durch Fabrikabwässer und die Vergiftungen mit Methylalkohol zur Sprache.

Herr Privatmann KUTTER hielt am 11./9. 11 einen durch zahlreiche Vorlagen ergänzten Vortrag „Die Achat-schleifereien in Idar-Oberstein“.

Derselbe legte am 25./9. 11 Figuren aus einem chinesischen Kalitonerdesilikat vor.

Derselbe sprach am 27./11. 11 über die Erdgasflamme bei Neuengamme.

Derselbe berichtete am 27./11. 11 unter Vorlage von Material über „die Zinnpest“.

Herr Dr. LAUBINGER hielt am 12./2. 12 den Schlussvortrag über „Koniferen“ (Cupressineen).

Herr Oberpostinspektor LINDEKUGEL legte am 27./11. 11 einen Lamellenzahn von *Elephas primigenius* vor (besprochen von Herrn Professor HORNSTEIN).

Herr Professor Dr. MERKELBACH hielt am 8. 5. 11 im physikalischen Lehrzimmer der Oberrealschule I einen Vortrag über: „Das Blitzen gelbroter Blüten in der Dämmerung und die Erklärung hierfür von Professor Dr. THOMAS in Ohrdruf.“ Aus dem Vortrag sei kurz Folgendes mitgeteilt: Die Erscheinung ist zuerst von LINNÉ's Tochter an einem „gewitterschwülen“ Juliabend im Jahre 1762, aber auch in der Morgendämmerung des folgenden Tages, sowie später noch öfter in der Abenddämmerung an den Blüten der Kapuzinerkresse (*Tropaeolum maius*) beobachtet worden. LINNÉ, der sich von der Richtigkeit der Beobachtung überzeugt hatte, veranlasste seine Tochter, der schwedischen Akademie der Wissenschaften darüber zu berichten. Über ihre Wahrnehmungen gibt letztere an: „Das Leuchten besteht in einem so schnellen Aufblitzen eines Scheines, dass es nicht hastiger angenommen werden könnte. Wenn man sitzt und auf eine Pflanze hinsieht, die mehrere Blüten hat, so kann man bemerken, wie bald die eine, bald die andere ganz jählings aufschimmert und erglänzt. Wenn man aber starr und mit unverwandtem Auge auf nur eine Blüte sieht, so leuchtet sie nicht gern.“ (Mitgeteilt nach C. SCHENKLING in der „Leipziger Illustrierten Zeitung“ N. 3497 vom 7. Juli 1910). LINNÉ und seine Tochter verzichteten darauf, eine bestimmte Erklärung der Erscheinung, „die der Experimentalphysik angehöre“, zu geben. Als möglich nahmen sie jedoch an, dass sie „von einem unsichtbaren Nordlichte, das in der Luft schimmere und von den schimmernden Blumenblättern reflektiert werden könne“, herrühre.

Die Erscheinung ist später noch von vielen Personen, so auch von GOETHE, wahrgenommen worden. Letzterer sah sie an den gelbroten Blüten des orien-

talischen Mohns. An derselben Pflanze beobachtete sie auffällig im Juni 1857 $\frac{1}{2}$ 10 Uhr abends der schwedische Botaniker FRIES im botanischen Garten von Upsala. Er fand, dass das „Blitzen“ auch an den Blüten der Feuerlilie, überhaupt an roten und gelbroten Blüten stattfand und richtete wieder die allgemeine Aufmerksamkeit auf die Erscheinung, die von einer grossen Zahl von Personen beobachtet wurde.

Seit Bekanntwerden der Beobachtung von LINNÉ'S Tochter hat es nicht an Erklärungsversuchen dafür gefehlt, die allerdings sämtlich keine allgemeine Anerkennung zu finden vermochten. Erwähnt seien nur diejenigen, die die Ursache in ausstrahlender Elektrizität und im Ausstreuen des Blütenstaubes aus den sich öffnenden Staubbeuteln sehen wollten. FRIES suchte einen Erklärungsgrund im Anschluss an die gelbrote Farbe der Blüten, die vielleicht mit der Komplementärfarbe der Blätter im Auge „für einen Augenblick zu einem weisslichen blitzähnlichen Schein verschmelzen“ könnte. MOLISCH, der in seinem Buch „Leuchtende Pflanzen“ (Jena 1904) eine Zusammenstellung und kritische Besprechung der Literatur über diesen Gegenstand gegeben hat, neigt zu einer Erklärung durch Elektrizität nach Art des St. Elmsfeuers. Neuerdings hat nun Herr Professor Dr. THOMAS in Ohrdruf in der Naturwissenschaftlichen Wochenschrift (Neue Folge, IX. Band, N. 36, S. 573—574, 1910) eine Erklärung der fast 150 Jahre zurückliegenden Beobachtung von LINNÉ'S Tochter veröffentlicht, die nicht bloss die Erscheinung selbst, sondern alle damit im Zusammenhang stehenden Nebenumstände in sehr befriedigender Weise deutet.

THOMAS zeigt, dass man das bei der Kapuzinerkresse in der Dämmerung beobachtete „Blitzen“ auch mit einer von ihm eingerichteten Farbentafel hervorrufen kann. Diese Farbentafel besteht aus einem sattblau gefärbten Papier in Quartblattgrösse, das mit 4 quadratischen feuerroten Papierstückchen, die 1 cm Seitenlänge haben und 5—10 cm entfernt sind, beklebt ist.

Hält man eine solche Tafel in der Hand und betrachtet sie bei Tagesbeleuchtung, so erscheinen die roten Papierstückchen bei passender Farbenwahl viel heller als der blaue Grund. Bei sehr vorgeschrittener Dämmerung kehrt sich das Helligkeitsverhältnis um: man sieht die roten Papierstückchen schwarz auf hellgrauem Grund, eine Erscheinung, die als PURKINJE'sches Phänomen bekannt ist. Ist aber die Dämmerung weniger vorgeschritten, nur soweit, dass man gewöhnliche Druckschrift noch eben lesen kann, so kann man eine überraschende Beobachtung machen, die THOMAS in folgender Weise beschreibt: „Fixiert man eines der kleinen roten Quadrate, so nimmt dieses sofort eine unvermutete Lichtstärke und seine ursprüngliche rote Farbe an. Das ist das blitzartige Aufleuchten! Fixiert man der Reihe nach die einzelnen roten Papierstückchen, so leuchtet jedesmal nur das fixierte auf. Sobald man den Blick fest auf andere, nicht mit rotem Papier beklebte Stellen des Grundes richtet, erscheinen alle (dann nur mit paripherischem Sehen wahrgenommen!) roten Papierstückchen dunkel.“ — Der Versuch gelingt — wie THOMAS bemerkt — mehr oder weniger auch bei Tage in einem halbdunkeln Zimmer. Hinzugefügt sei, dass er auch bei künstlichem Licht, wenn es zerstreut ist, sich ausführen lässt, wie wir am Vortragsabend an einer grossen Zahl unter die Anwesenden verteilten Farbentafeln feststellen konnten. Zur Beleuchtung diente Bogenlicht, das von der Laterne des Projektionsapparates ausgehend eine weisse Wand traf und von dort zurückgestrahlt wurde. Die der Dämmerungsbeleuchtung entsprechende geringe Helligkeit kann man dadurch auf der Farbentafel erzielen, dass man sie passend schräg gegen das von der Wand zurückgestrahlte Licht hält. Von einer engbegrenzten Lichtquelle ausgehendes direktes Licht verursacht störenden Glanz.

THOMAS knüpft die Erklärung des an seiner Farbentafel in der Dämmerung zu beobachtenden Aufleuchtens der Papierblättchen an die 1866 von MAX SCHULZE

(Bonn) aufgestellte und später 1894 durch JOH. v. KRIES in Freiburg weiter ausgebildete Theorie an, die den „Stäbchen“ und „Zapfen“ der Netzhaut ein verschiedenes Verhalten bei den durch das Auge vermittelten Sinnesempfindungen zuweist. An die Hauptpunkte dieser Theorie möge hier erinnert werden.

Die mikroskopische Untersuchung der Netzhaut, der membranartigen Ausbreitung des Sehnerven auf der Rückwand des Auges, hat schon längst gelehrt, dass sie sich aus zweierlei Gebilden mosaikartig zusammensetzt: den dünnen schlanken Stäbchen und den dicken keulenförmigen Zapfen. Diese sind aber auf der Netzhaut ungleichmässig verteilt. An der lichtempfindlichsten Stelle der Netzhaut, der Netzhautgrube und ihrer nächsten Umgebung, auf welche wir die Bilder der Gegenstände bringen, die wir scharf ins Auge fassen wollen, finden wir nur Zapfen. Der übrige Teil der Netzhaut enthält ein Gemisch von Zapfen und Stäbchen und zwar so, dass die letzteren nach dem Rande der Netzhaut hin überwiegen. Die Zapfen werden nur durch Licht erregt, dessen Helligkeit eine gewisse Grenze übersteigt: sie bilden „den Hellapparat“. Die Stäbchen dagegen sind für schwache Lichteindrücke empfindlicher; sie treten in Wirksamkeit, wenn die der Zapfen aufhört, z. B. in der Dämmerung. Sie bilden den „Dunkelapparat“. Aus der oben angegebenen Art der Verteilung beider Gebilde auf der Netzhaut folgt, dass die Netzhautgrube nur für genügend starke Lichteindrücke empfindlich ist. Schwache Lichtquellen und von Dämmerlicht beleuchtete Gegenstände sehen wir am besten beim indirekten Sehen, wobei wir das Bild derselben in die äussere Stäbchengegend der Netzhaut bringen.

Aber noch ein weiterer auffälliger Unterschied kommt der durch die genannten Netzhautgebilde übermittelten Lichtempfindung zu: Nur die Zapfen vermögen den Eindruck der Farbe zu übermitteln, während die Stäbchen farbenblind sind. Alle durch letzteren vermittelten Lichtempfindungen machen,

selbst wenn sie durch farbiges Licht bedingt sind, immer nur den Eindruck eines eigentümlichen Grau. („Stäbchenweiss“.) Aus dem Gesagten folgt, dass wir Farben nur bei genügender Helligkeit der Beleuchtung wahrnehmen können. Bei schwacher Beleuchtung (durch Dämmerlicht und bei Mondschein) sehen wir alle Gegenstände nur in Schattierungen des Grau.

Die Verschiedenheit im Verhalten der Stäbchen und Zapfen ist damit noch nicht erschöpft. Sie verhalten sich gegenüber den verschiedenen Farben, wie wir sie im Spektrum von weissem Licht nebeneinander sehen, verschieden. Ein lichtstarkes Spektrum hat für das Auge seine grösste Helligkeit im weniger brechbaren Teil (bei gelb), d. h. für diese Strahlen sind die Zapfen empfindlicher als für grün und blau. Schwächt man dagegen alle Farben des Lichtes nach und nach gleichmässig, indem man das zur Erzeugung des Spektrums dienende Licht vorher durch NIKOL'sche Primen gehen lässt, die man mehr oder weniger kreuzt, so findet man, dass für das Auge zunächst rot und gelb verschwinden, dass schliesslich nur im grün-blauen Teil des Spektrums noch eine Lichtempfindung übrig bleibt, die allerdings, weil sie nur noch durch die Stäbchen übermittlemt wird, ohne bestimmte Farbe ist. Also sind die Stäbchen für dieses grünblaue Licht am empfindlichsten. Die Richtigkeit dieser SCHULZE-KRIES'schen Theorie wurde vom Vortragenden durch folgenden Versuch bestätigt, den LUMMER angegeben hat.

Drei in einer Reihe und in Abständen von etwas über 1 m stehende Glühlichtlampen werden durch denselben regulierbaren Strom gespeist. Der Strom wird so schwach genommen, dass die Lampen nur eben Licht aussenden und schwach rotglühend werden. Diese Rotglut bemerkt man aber immer nur bei der Lampe, die man gerade ansieht, deren Bild also auf die nur aus Zapfen bestehende Netzhautgrube fällt. Die anderen Lampen, die man indirekt sieht, erscheinen nicht rot. Sie erglühen in farblosem, stäbchenweissen

Licht. Die SCHULZE-KRIES'sche Theorie hat die Möglichkeit gegeben, das längst vor ihrer Aufstellung bekannte PURKINJE'sche Phänomen zu erklären, eine Erscheinung, die sich, wie schon erwähnt, auch gut an der THOMAS'schen Farbentafel beobachten lässt: da nämlich bei sehr vorgeschrittener Dämmerung die Zapfen überhaupt nicht in Tätigkeit treten, vermittelt nur der Stäbchenapparat die Lichtempfindung. Daher erglänzt das auf die Stäbchen gut wirkende Blau in farblosem Weiss, während das auf die Stäbchen nicht wirkende Rot schwach erscheinen muss.

Mit Hilfe der Zapfen- und Stäbchentheorie erklärt nun THOMAS die Wirkung seiner Farbentafel und die entsprechende Wirkung der Farben gelbroter Blüten in der noch nicht weit vorgeschrittenen Dämmerung in folgender Weise: Die Wirksamkeit der die Farben vermittelnden Zapfen ist so weit geschwächt, dass wir mit ihrer Hilfe nur noch Wahrnehmungen machen können, wenn das Bild auf die an Zapfen reichste Stelle der Netzhaut d. h. auf die Netzhautgrube fällt. Es wird also dann das Bild roter Gegenstände nur beim direkten Sehen in dieser Farbe aufleuchten; bei der geringsten Verschiebung des Blickes fällt aber das Bild auf zapfenarme Teile der Netzhaut. Daher wird das Bild dieser Gegenstände dunkel werden, zumal auch die für rot und gelbrot wenig empfindlichen Stäbchen einen Lichteindruck nicht vermitteln. Mit blau und blaugrünen Farben gelingt Dunkelwerden nicht, weil ja die Stäbchen für diese Farben besonders empfindlich sind.

Nach THOMAS beträgt in unsern Breiten die zur Beobachtung günstige Zeit in der Dämmerung etwa $\frac{3}{4}$ Stunden. Die erste Hälfte dieser Zeit ist für die Wahrnehmung am geeignetsten. In höheren Breiten wächst mit der Zeit der Dämmerung auch die günstige Beobachtungszeit, weswegen die Erscheinung in den nördlichsten Teilen Europas am ersten aufgefallen ist. — Die Wirkung der THOMAS'schen Farbentafel wurde

beim Vortrag mit sehr gutem Erfolg an einer Tafel in so grossem Masstabe vorgeführt, dass sie von allen Zuhörern gleichzeitig beobachtet werden konnte. Weil der Versuch wohl zum ersten Male in dieser Weise angestellt worden ist, seien über seine Ausführung genauere Angaben gemacht.

Eine senkrecht gestellte Wandtafel ($1,40 \times 1,20$ m) war mit blauem Papier überzogen. In ihrem Mittelpunkt wurde ein quadratisches Stück ($10 : 10$ cm) zinnoberroten matten Papiers befestigt. Zur Beleuchtung diente eine regulierbare Bogenlampe in der Laterne eines Projektionsapparates. Vor die Kondensorlinse der Laterne wurde eine mattgeschliffene Glasplatte angebracht, die das Licht nach allen Seiten zerstreute und die sich also in dieser Beziehung wie ein selbstleuchtender Körper verhielt. Vor diese Glasplatte kam eine Irisblende, die eine grösste Öffnung von 10 cm Durchmesser hatte. Diese Öffnung konnte auf 1 mm Durchmesser verkleinert und dadurch die Stärke der Lichtquelle beliebig vermindert werden. Die Lampe war 3—4 m seitlich von der Tafel entfernt. Letztere hatte an der Seite des Zimmers senkrecht vor den äussersten Zuschauern Aufstellung gefunden. Damit war erreicht, dass die auf der Tafel sehr schräg auffallenden und teilweise regelmässig reflektierten Lichtstrahlen keinen der Zuschauer trafen, so dass das Papier überall glanzlos erschien.

Bei 10 cm Blendenöffnung und 12 Amp. Stromstärke, also bei starker Beleuchtung, erschien das Rot viel heller als das Blau. Wenn man dann aber den Strom auf die Hälfte schwächte und die Blendenöffnung auf wenige Millimeter Durchmesser einschränkte, zeigte sich schön das PURKINJE'sche Phänomen: das Rot hob sich fast schwarz von dem in Stäbchenweiss leuchtenden Blau ab. Wenn man nun bei unverändert bleibender Stromstärke die Blendenöffnung wieder auf etwa 1 cm Durchmesser vergrösserte, sodass das Rot minder gut sichtbar war, dann veranlassten geringe Änderungen der Blick-

richtung das „Blitzen“, d. h. das Dunkelwerden bzw. das Wiederaufleuchten des Rot, falls der Blick wieder über das Blättchen wegging.

Im Anschluss an den eben genannten Vortrag zeigte Herr Professor Dr. MERKELBACH Kontrastfarben, die in verschiedener Weise erzeugt wurden. Nach dem ersten Verfahren wurde vor die Kondensorlinse des Projektionsapparates eine Platte mit zwei kreisförmigen Öffnungen von je 13 mm Durchmesser gebracht, deren Mittelpunkte 62 mm entfernt waren. Die durch diese Öffnungen austretenden Lichtstrahlen begegnen sich in dem Punkte, in welchem die Kondensorlinse die Strahlen der Bogenlampe vereinigt und der bei unserer Lampe 40 cm von der Linse entfernt ist. In den Weg der beiden Strahlenbündel brachte man vor ihrem Zusammentreffen je eine kleine Sammellinse (Brillengläser von 40 mm Durchmesser und $12\frac{1}{2}$ cm Brennweite = 8 Dioptrien), die man so einstellte, dass sie auf einem 4 Meter entfernten Schirme zwei scharfe vergrösserte Bilder der Öffnungen in Gestalt zweier nebeneinander liegender stark leuchtender Kreise erzeugten. Dadurch, dass man beide Linsen näherte, konnte man bemerken, dass sich auch die Bilder der Öffnungen näherten und sich beliebig weit überdeckten und da, wo sie sich kreuzten, ein Feld von doppelter Helligkeit erzeugten. Färbte man nun das Licht einer Öffnung, indem man in den Weg der Lichtstrahlen dieser Öffnung eine durchsichtige farbige Platte (Glasplatte, gefärbte Gelatine-Platte oder Küvette mit farbiger Flüssigkeit) brachte, so erschien das Bild der andern Öffnung, soweit es nicht von dem Bild der farbigen Öffnung gekreuzt wird, in der komplementären Kontrastfarbe. Das gemeinschaftliche Feld beider Kreise zeigt natürlich die mit Weiss gemischte und daher blasser erscheinende Farbe der gefärbten Öffnung. Verstärkte man passend die Kontrastfarbe, indem man vor die zweite Öffnung eine farbige Platte in dieser Farbe brachte, so konnte man bewirken,

dass das gemeinsame Feld der beiden Kreise auf dem Schirm weiss erschien.

Die Kontrastfarben wurden dann ferner noch an der Erscheinung der „farbigen Schatten“ gezeigt. Sie werden bekanntlich erzeugt, indem man mit einer farbigen und einer weissen Lichtquelle neben einander liegende Schatten desselben Gegenstandes erzeugt. Der zweite, von der weissen Lichtquelle beleuchtete Schatten erscheint dann in der Komplementärfarbe des ersten. Sehr schön wird die Erscheinung, wenn man, wie der Vortragende, als Lichtquellen zwei Projektionslaternen mit Bogenlicht benutzt und dafür sorgt, dass die zur Erzeugung des farbigen Lichts dienende an und für sich wesentlich heller ist.

Herr Universitäts-Professor Dr. POMPECKY-Göttingen hielt am 11./12. 11 einen Lichtbilder-Vortrag „Riesenformen aus der geologischen Vergangenheit.“

Herr Professor Dr. B. SCHAEFER legte am 25./9. 11 eine Anzahl Bilder von Naturdenkmälern vor (u. a. Baumriesen aus dem Schutzgebiet Sababurg).

Derselbe sprach am 22./10. 11 über *Betula nana* als Naturdenkmal in Preussen.

Derselbe hielt am 13./11. 11 einen Vortrag über „Die Perlen der Meerperlmuschel und ihre Entstehung.“

Derselbe berichtete am 8./1. 12 über eine Arbeit SIGMUND GUENTHERS „Durchlöchernte Berge und orographische Fenster.“

Derselbe hielt am 22./1. 12 einen Lichtbilder-Vortrag „Über Fortschritte in der Naturdenkmalpflege.“

Derselbe legte am 12./2. 12 Eisen aus dem Bühl bei Weimar vor.

Derselbe berichtete am 11./3. 12 über eine Arbeit von Professor MOLISCH „Über den Einfluss von Tabakrauch auf die Pflanze.“

Herr Lehrer HERMANN SCHUETZ hielt am 12./6. und 26./6. 11 zwei Lichtbilder-Vorträge „Eine Orientreise“.

Herr Lehrer HERMANN SCHULZ berichtete am 22./5. 11 über die Arbeit NEGERS „Pilzzüchtende Gallmücken“ und besprach verschiedene Gallen.

Derselbe sprach am 25./9. 11 über eine Blütenanomalie bei *Pelargonium zonale*.

Derselbe besprach am 9./10. 11 an der Hand einer biologischen Früchtsammlung die Verbreitungseinrichtungen der *Papilionaceen*-Früchte.

Derselbe berichtete am 27./11. 11 über Prof. WINKLERS neueste Forschungen, die Pfropfbastarde bei *Solanaceen* betreffend.

Derselbe legte am 8./1. 12 WINKLER'sche Pfropfbastarde vor und sprach über Blattanomalien bei *Syringen* und Käferfraßstellen an *Syringa* und *Robinia*.

Derselbe legte am 12./2. 12 vor: Gallen von *Oligotrophus betulae* und durchwachsene Gallen von *Aphis grossulariae*.

Herr Augenarzt Dr. THIELEMANN hielt am 11. 3. 12 einen Vortrag „Über das nachbarliche Verhältniss in der Vogelwelt während der Brutzeit.“

Herr Architekt TILL zeigte am 25./9. 11 Mandelsteine aus Oberstein und Kirn im Nahetal.

Derselbe zeigte am 25./9. 11 Braunkohlen aus dem Ronneberge bei Homberg, die noch vollständige Holzstruktur zeigten.

Herr Ingenieur v. WAHL berichtete am 22./5. 11 über den Erdrutsch am Meissner (Schwalbental).

Derselbe legte am 22./5. 11 die baltische Landeskunde vor.

Derselbe legte am 13./11. 11 einen Hechtwirbel vor. (Das Tier hat eine Länge von 1,50 m gehabt).


Derselbe berichtete am 22./1. 12 über folgende Dissertationen: BURGER „Über schwäbische Kalktuffe“, DANCKERS „Über Kalkspatkristalle aus der Umgegend von Limburg a. d. Lahn“ und WAGNER „Über die Ausbildung des Diluviums in der nordöstlichen Bodenseelandschaft.

Derselbe hielt am 26./2. und 25./3. 12 zwei Vorträge „Über Eisenerze und Erzlagerstätten“. Das Demonstrationsmaterial stammte meist aus den Sammlungen des Herrn Professor MILDE.

Derselbe legte am 11./3. 12 Schwefelkies aus Ostafrika vor.

Herr Sanitätsrat Dr. WEBER hielt am 27./11. 11 einen Vortrag über „Leuchtorganismen“.

Bound April, 1969



Date Due

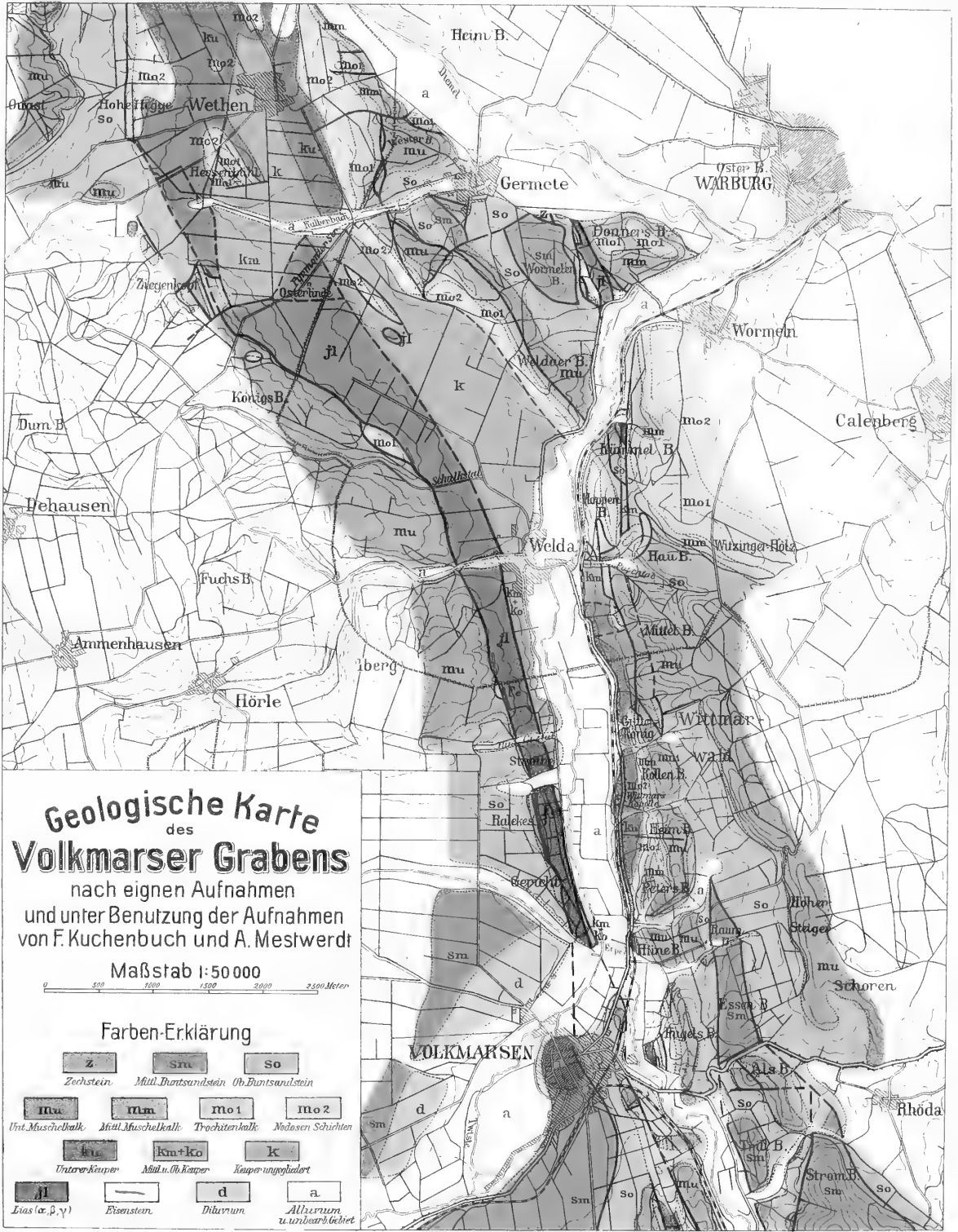
--

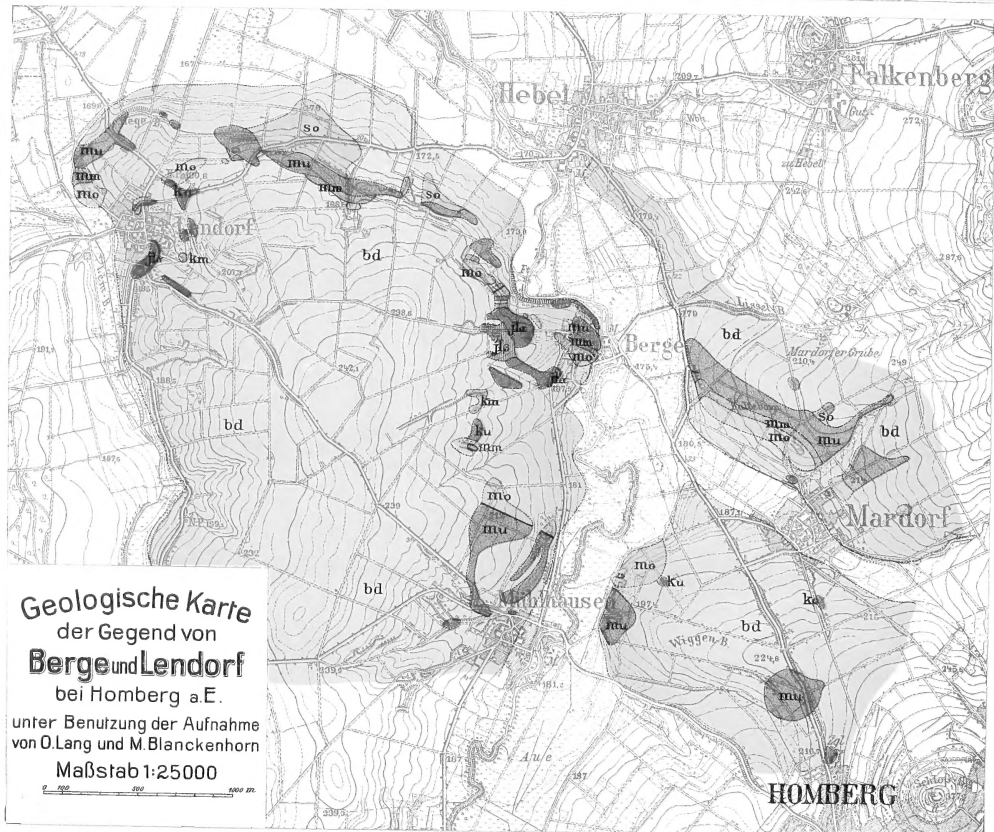
MCZ ERNST MAYR LIBR



3 2044 128 38

[Faint, illegible text visible on the left edge of the page, possibly bleed-through from the reverse side.]



Farben-
Erklärung.

So

*Ob. Buntsandstein
(Ret.)*

mu

*Unt. Muschelkalk
(Wöllenshale)*

mm

Mitt. Muschelkalk

mo

Ob. Muschelkalk

ku

*Post. Keuper
(Lattenkoble)*

km

*Mitt. Keuper
(Haupt-Keuper)*

ko

*Ob. Keuper
(Thal)*jl α *Lias α* jl β *Lias β*

bd

Tertiär- u. Diluvium

a

*Alluvium
u. unversenktes*

27°10'

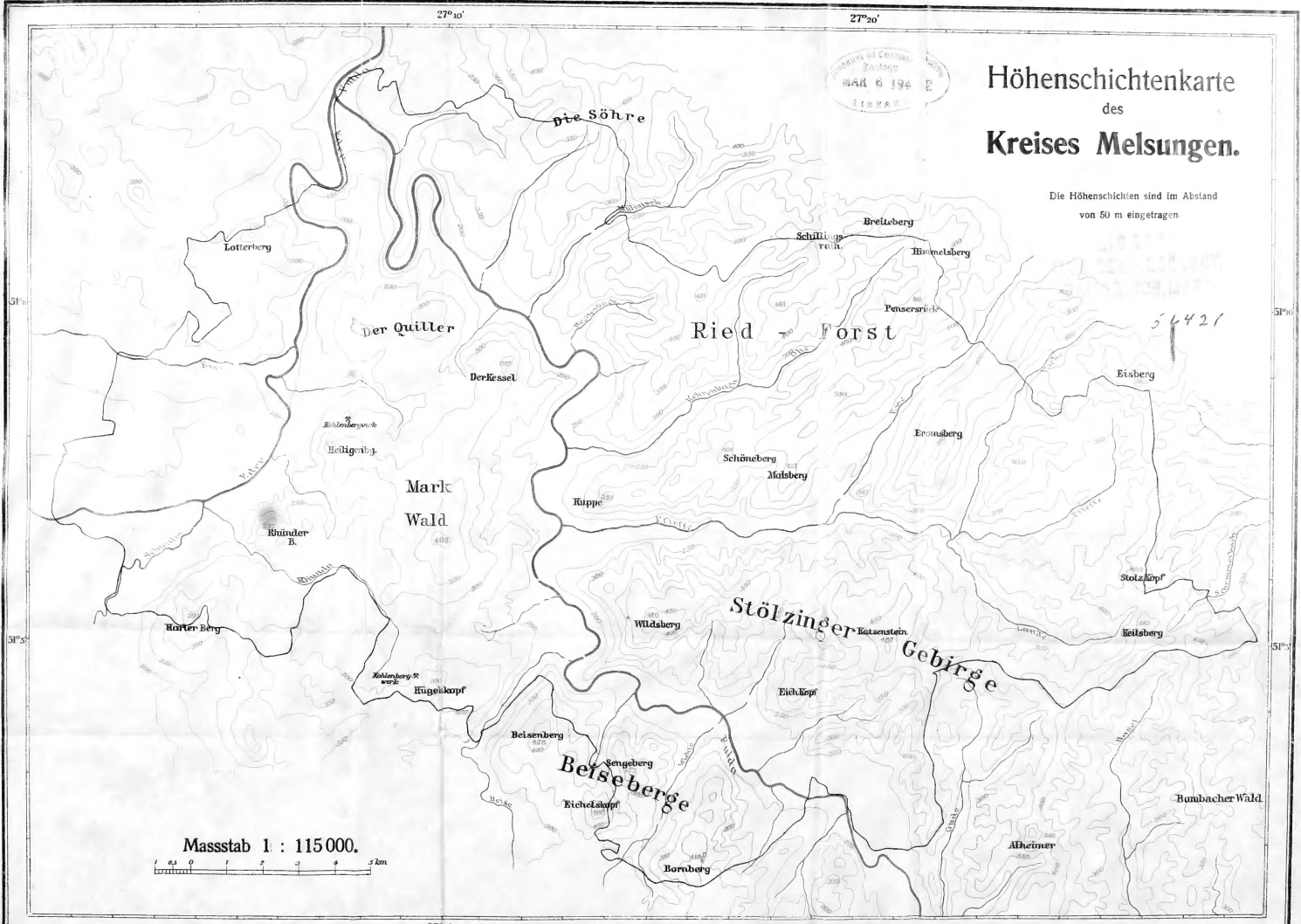
27°20'



Höhenschichtenkarte des Kreises Melsungen.

Die Höhengschichten sind im Abstand
von 50 m eingetragen

54421



Masstab 1 : 115 000.



27°10'

27°20'

