


Die
Bau- und Kunstdenkmäler
von
Westfalen




Kreis Olpe

GRANDEPONT



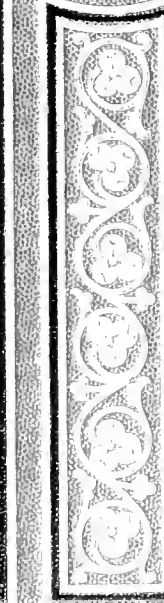
GRANDEPONT




GRANDEPONT




GRANDEPONT




GRANDEPONT




GRANDEPONT




GRANDEPONT



GRANDEPONT





Die
Bau- und Kunstdenkmäler

von

Westfalen.



Herausgegeben

von

Provinzial-Verhande der Provinz Westfalen

bearbeitet

von

A. Ludorff,

Königlicher Bauath Provinzial-Konservator.

Münster i. W.

Kommissions-Verlag von Ferdinand Schönningh, Verlagsbuchhandlung in Paderborn.

1905.

Die
Bau- und Kunstdenkmäler
des
Kreises Olpe.



Im Auftrage des Provinzial Verbandes der Provinz Westfalen
bearbeitet

von

A. Ludorff,

Königlicher Bau Rath, Provinzial Konservator.

Mit geschichtlichen Einleitungen

von

Professor F. Hölcher.

2 Karten 716 Abbildungen auf 15 Tafeln, sowie im Text.

Münster i. W.

Kommissions Verlag von Ferdinand Schöningh Verlagsbuchhandlung in Paderborn.

1905.



100
100

Vorwort.

Unter Hinweis auf den Inhalt der Vorworte der bisher erschienenen Bände bleibt bezüglich des vorliegenden Bandes mitzutheilen, daß der Kreis Olpe zu den Kosten der Veröffentlichung einen Beitrag von 1500 Mark geleistet hat.

Die Ausarbeitung der geschichtlichen Einleitungen hatte der bisher zu Altendorf wohnhafte Professor F. Hölscher hier selbst übernommen.

Münster, September 1905.

Ludorf.

Preis-Verzeichniß

der erschienenen Bände (vergleiche Tafel I):

Kreis	bro schirt	g e b u n d e n	
		in einfacherem Deckel	in Originalband wie Hamm und Warendorf
Südinghausen	5,60	9,00	10,00
Dortmund Stadt	5,00	6,00	7,00
" Land	2,80	5,80	6,80
Hörde	5,00	6,00	7,00
Münster Land	4,50	7,50	8,50
Beckum	5,00	6,00	7,00
Paderborn	4,20	7,20	8,20
Merlohn	2,40	5,40	6,40
Uhaus	5,00	6,00	7,00
Wiedenbrück	5,00	6,00	7,00
Münden	4,00	7,00	8,00
Siegen	2,40	5,40	6,40
Wittgenstein	5,00	6,00	7,00
Olpe	5,00	6,00	7,00

Im Druck befindet sich der Band:

Kreis Steinfurt.

Provinz Westfalen.



Stadtkreise:

1. Münster
2. Dortmund
3. Bielefeld
4. Bochum
5. Hagen
6. Gelsenkirchen
7. Recklinghausen
8. Witten
9. Hamm

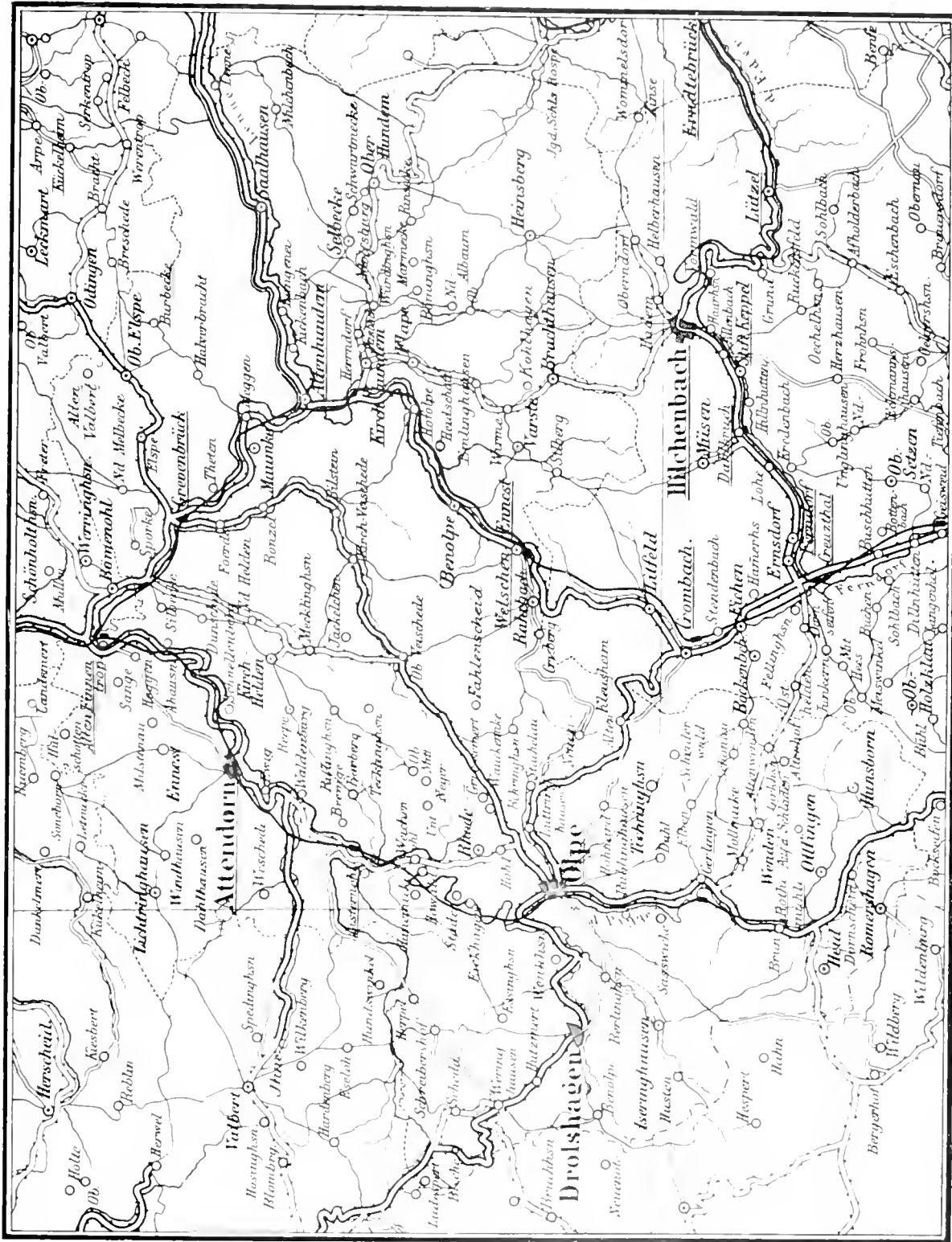
Maßstab 1 : 1 200 000

— — — — — verrentlicht.

— — — — — inventarirt.

- - - - - verrentlicht vom Provinzialverein für Wissenschaft und Kunst zu Münster.
Stadtkreis Hamm zugleich mit dem Landkreis Hamm

Kreis Olpe.



Maassstab 1 : 200000





eschichtliche Einleitung.

Der Kreis Olpe liegt im äußersten Süden des Landes der Westfalen, eingeschoben zwischen die beiden bedeutendsten Erhebungen des sauerländischen Gebirgslandes, das sogenannte Rothhaar und das Elbegebirge. Begrenzt wird er im Norden von den Kreisen Altena und Meischede, im Osten vom Kreise Wittgenstein; südlich stößt er an die Kreise Siegen und Altenkirchen, westlich an Waldbröl und Gummersbach. Sein Gelände stellt in der Hauptsache eine Hochebene dar, deren mittlere Höhe ungefähr 550 m beträgt, und die durch mehrere sie überrühende Gebirgszüge, andererseits durch die erodirende Thätigkeit der Flußläufe den Charakter einer Berglandschaft erhalten hat. Die höchste Erhebung hat der Kreis im Südosten, wo das Rothhaargebirge, hier die Rüppe genannt, die Kreisgrenze und die Wasserscheide zwischen Lenne Rhein und Eder Weser bildet und im Hårdler bis zu 750 m aufsteigt. Die Abgrenzung gegen den Kreis Siegen bildet ein Höhenzug, der sich nahe dem Dreiherrnstein (675 m) von dem Rothhaargebirge abzweigt und zuerst bis zur Rabrbacher Höhe bei Kruberg (500 m), westlich von da in südlicher Richtung bis zu den Quellen der Bigge verläuft. Die Grenz- und Wasserscheide nach dem Rheinlande hin bildet eine Hochebene mit aufgesetzten flachen Kuppen, unter denen die Silberkuppe bei Husten sich bis zu 514 m erhebt. Gegen den Kreis Altena zieht mit der Hauptrichtung von Westen nach Osten das Elbegebirge hin, dessen höchster Punkt die Nordbelle (605 m) ist, dessen Kammhöhe die Kreisgrenze bei der Rünenhardt erreicht und in den Ausläufern bis zur Lenne begleitet. Rechts von der Lenne wird die Grenze nicht so scharf durch die Beschaffenheit des Geländes angegeben. Zwischen den Kreisen Meischede und Olpe erstrecken sich dort mehrere kleinere Gebirgszüge, die in den Kobbenroder Höhen und dem hohen Lehnberge bis zu 607 m hinaufgehen. Von den zahlreichen Höhenzügen innerhalb des Kreises bildet ein Rücken, der sich von der erwähnten Rabrbacher Höhe über den Engelsberg (589 m) zum Steinbrink (595 m), von da nordwestlich über die Griesemert (500 m), die Tecklinghauser Höhe (554 m), die Reper Höhe (465 m) bis zum Dünberg (407 m) hin zieht, die Wasserscheide zwischen den fast den ganzen Kreis ausfüllenden Flußgebieten der Lenne und der Bigge. Erstere tritt bei dem gleichnamigen Dorfe mit einer Höhe von 550 m in den Kreis ein, fließt bis Altenbunden nach Westsüdwest, schwenkt hier nach Nordwest um und verläßt den Kreis nach

¹ G aus einem Mosaik des Klosters Eintrich. Siehe unten.

in Länge von 27 km bei Finnentrop in einer Höhe von 250 m. Während ihre Zuflüsse von rechts her unbedeutend sind, nimmt sie auf der linken Seite zahlreiche größere Wasserläufe in sich auf. So zunächst die Bunden, die von der Küppe kommend, rechts die Selbecke, links die Marmecke, den Ulbaumberbach, die Klape und die Olpe aufnimmt und bei Altenbunden mündet; dann die Veischede und die Nepe, zuletzt die Bigge. Diese entspringt bei Römersbagen in einer Höhe von 415 m, fließt nordnordöstlich und erreicht nach einem Laufe von ca. 48 km bei Finnentrop, 250 m über der Nordsee, die Senne. Von ihren Zuflüssen sind zu nennen auf der rechten Seite die Wende und die bei der Stadt Olpe einfließende Olpe, auf der linken Seite die aus dem Umte Drolsbagen kommende Brachtpe, die Dumicke, die Lister und die Irbue, letztere beide im Kreise Altena entspringend. Die Höhen sind zum größten Theile mit EichenSchälwäldungen bedeckt. Für die Landwirtschaft bleibt verhältnißmäßig wenig Boden übrig, der dazu noch meist flachgründig ist und, auch des rauhen Klimas wegen, die harte Arbeit wenig lohnt. Früh schon hat daher die Bevölkerung sich verschiedenen Gewerbe betreiben zugewandt, wozu das häufige Vorkommen von Eisenstein, Schwefelkies, Kalk und Marmor und die zahlreichen Wasserkräfte in den Thälern günstige Gelegenheit boten.

So findet ein großer Theil der Bevölkerung in den vielen Zehgerbereien in den Schwefelkiesgruben bei Meggen und Halberbradt in den Eisenstein Bleierz und Kupfergruben bei Silberg Nothmühle und Gerlingen auf dem Olper Kupferwerke in den Blechwalzwerken bei Olpe Lüternobl Altendorn Beggen und Finnentrop in den Kalksteinbrüchen bei Altendorn Beggen und Borghausen auf der Eisenbütte bei Brevenbrück in den Metalldrehereien zu Altendorn lohnende Beschäftigung.

Quellen und Litteratur:

- Seiberg: Landes- und Rechtsgeichte des Herzogthums Weiffalen.
 Seiberg: Urkundenbuch zur Landes- und Rechtsgeichte des Herzogthums Weiffalen.
 Seiberg: Diplomatisehe Familiengeschichte der Dynasten und Herren im Herzogthum Weiffalen.
 Von Steinen: Weiffaldische Geichte.
 Sacombler: Urkundenbuch für die Geichte des Niederrheins.
 Zeitschrift für vaterländische Geichte und Alterthumskunde. Herausgegeben von dem Verein für Geichte und Alterthumskunde Weiffalens.
 Blätter zur nähern Kunde Weiffalens. Redigirt vom Vorstande des historischen Vereins zu Arnberg.
 Beschreibung des Regierungsbezirks Arnberg. Arnberg 1819.
 Liebrecht: Topographisch natürliche Beschreibung nebst Ortichafts Verzeichniß des Regierungsbezirks Arnberg.
 Statistik des Kreises Olpe. Köln 1877.
 Kampfschulte: Uebersicht politische Statistik des vormals zur Erzdiöcese Köln gehörigen Weiffalens.¹
 Ulemann: Ortichafts Verzeichniß nebst Entfernungstabelle des Regierungsbezirks Arnberg.
 Brüning: Die Gauerfassung der rothen Erde. Gedruckt im Saerländischen Gebirgsboten 1897.
 S. 20—23 und 75—80.
 Von demselben Verfasser wurden außer den noch zu nennenden Aufsätzen auch manche Aufzeichnungen schriftliche und mündliche Mitteilungen benutz.

Der Kreis Olpe bildet den südlichsten Winkel des weiten Gebietes, welches die während und nach der Völkerwanderung von Norden her allmählich vordringenden Sachsen den früheren Bewohnern fränkischer Abstammung entrissen haben.²

¹ Dieses Werk ist deshalb oft angezogen worden weil darin der unsere Gegend betreffende Theil des Liber valoris Arnbergensis (1770 und 1771) zusammengestellten Verzeichnisses sämtlicher damals bestehender Dekanate und Pfarreien des Regierungsbezirks Arnberg in Köln abgedruckt ist.

² Die Angaben dieser meist vertretenen Ansicht sucht Brüning nachzuweisen daß die Sigambrier niederdeutscher Herkunft waren und sich im Saerländischen Gebirge gehalten dem eigentlichen Rinde angehörien und so mit dem Sachsenstamme verwandt waren haben.

Daß in den Jahrhunderte hindurch währenden Kriegen zwischen diesen Stämmen unser Grenzgebiet oft der Schauplatz blutiger Kämpfe gewesen sein wird, die erst mit der Eroberung des Sachsenlandes durch Karl den Großen ein Ende fanden, ist ohne Zweifel; aber im Einzelnen sind wir darüber nicht unterrichtet. Ebenowenig haben wir aus den folgenden Jahrhunderten Kunde von einer Thätigkeit der Landesherren in hiesiger Gegend, weder von den Karolingern, noch von den sächsischen Fürsten, zu deren Herzogthum sie gehörte. Auch wissen wir nicht, wie der Name des unsren Bezirk umfassenden Gaues war; was dessen Unterabtheilungen, die Centgaue anbetrifft, so sind wir für den Westen des Kreises auf Vermuthungen angewiesen, indem die Verschiedenheiten in Mundart und Rechtsgewohnheiten annehmen lassen, daß das Gebiet der Bigge in zwei Gaue zerfiel, von denen der südliche, zweifellos noch über die Wasserscheide nach dem Rheingebiete übergreifend, in Drolsbagen, der nördliche in Altendorn seinen Mittelpunkt haben mochte. Genauer wissen wir von dem östlichen Theile des Kreises. Dort haben wir einen Gau im ungefähren Umfange der heutigen Aemter Bilstein und Kirchbunden. Die Bezeichnung für einen solchen war Hungau, oder altsächsisch *hunderod*, ein Gebiet bezeichnend, welches von ungefähr 100 Familien oder Hofesstippen besiedelt war. Ein am Rothbaargebirge entspringender, zur Lemme rasch hinabfallender Bach, der nur in diesem Gaue floß, aber auch sein Hauptgebiet bewässerte, wurde nach dem Hungau der Hunbach oder plattdeutsch Hungemick, Hungheme, Hundeme benannt, und so flossen der Name des Gaues und des Flusses ineinander über. Suerst urkundlich erwähnt wird der Gau 927.

Das Kloster der Benediktinerinnen zu Berford hatte im Sauerlande weit verbreiteten später von seinem Aemte in Schönholthausen verwalteten Grundbesitz. Da es seine Erwerbsbriefe bei einem Ueberfalle der Ungarn durch Brand verloren hatte beitätigte ihm König Heinrich I. seinen Besitz durch eine 927 zu Essen ausgestellte Urkunde¹ worin neben Gütern im Angeresgau (an der Wied) der locus *Hunbech secus fluvium Sigma* als dem Kloster eigen angeführt wird. Da die Wasserscheide der Sieg an das Gebiet der Bunden fließt so wird der locus *Hunbech* mit unserm Gau identisch sein.

Auch die in der Regel in jedem Gau vorkommenden 10 Thing- oder Gerichtsstätten lassen sich vielleicht bestimmen, und zwar zu Kirchbunden (ursprünglich in Altendorn), Oberbunden, Lemme, Rahrbach oder Welschenemest, Kirchweische, Heinsberg, Brachtbaußen, Meggen, Elspe und Förde.² Wenn wir diese Thingstätten später nicht sämmtlich mehr als Freistühle antreffen, so erklärt sich das wohl daraus, daß einerseits nach Errichtung der Herrschaft Bilstein die naben Freistühle mit dem Gerichte auf dem Schlosse vereinigt wurden, anderseits die Orte Oberbunden und Lemme zur Grafschaft Ursberg und ihre Thingstätten zum Obergerichte Schmalleben gekommen waren. Wie die benachbarten Ursberger Grafen den nordöstlichen Theil des alten Hungaues unter ihre Herrschaft brachten, so zweigten sich von ihm noch mehrere Stücke ab.

In der alten Pfarrei Elspe hatte die adelige Familie Voigt von Elspe die Stuhlherrenschaft und die Vogtei und behauptete diese als kaiserliche Lehen auch gegen die Ursberger Grafen und die Edelherren von Bilstein. Die Voraussetzung dazu das Vorhandensein einer kaiserlichen Kurie in Elspe ist nicht unwahrscheinlich da Kaiser Otto III. sich dort im Jahre 1000 aufgehalten hat. Auch das Gebiet der Venbede der westliche Theil des Gaues ging bald für ihn verloren, da sich dort die Herrschaft Bilstein entwickelte. Der Rest die Freigravatschaft Bunden ist im 11. Jahrhundert in manden anderen westfälischen Besitzungen an die Kölner Erzbischofe übergegangen, vielleicht unmittelbar durch Schenkung der westfälischen Grafen oder auch mittelbar indem er erst an die Abtei Berford und von dieser an Köln kam. Schon bald aber tritt wieder ein Wechsel im Besitze ein. Eine Urkunde nämlich von Kaiser Friedrich Barbarossa angeheft zu

¹ Erhard Regesten 525; Urkunde Nr. 38. Näheres über die Freigravatschaft Bunden bei: Brüning die Familie von Ole und ihre Stuhlherrenämter in der Freigravatschaft Bunden. Blätter zur näheren Kunde Westfalens Jahrgang 1878; Brüning zur älteren Geschichte der Edelherren von Rädenberg. Blätter zur näheren Kunde Westfalens 1880.

² Brüning a. a. O. im Sauerländischen Gebirgsboten. 1895 S. 21.

³ Zeiberg Urkunden 52.

Werns 10) sagt der Erzbischof Friedrich I. von Köln (1101—1151) habe aus Geldnoth verschiedene Güter seiner Kirche so auch in Weistalen die curia Homode verkauft, und nur durch den Erzbischof Arnold II. (1150—1156) werden diese Veräußerungen rückgängig gemacht. Diese kaiserliche Erklärung hat aber nicht volle Geltung erlangt; denn wir finden zu gleicher Zeit und auch nachher den Besitz zu Bunden in der Hand der Familie von Müdenberg an welche wohl Erzbischof Friedrich ihn verlehnen haben wird. Diese Edelherren hatten zuerst ihren Sitz zu Mark bei Hamm und waren schon früh von der kölnischen Kirche mit weitläufigen Gütern belehnt worden so auch mit dem Vorgebiete von Müden jetzt Mienrühren wo sie eine Burg errichteten und sich darnach von Müdenberg nannten. Erzbischof Ramald von Dassel (1159—1167) muß sogar den Lehnsbesitz der Müdenberger zu Bunden in Alrod verwandelt haben da es in einer Urkunde die bei Brünnig¹⁾ im Auszuge abgedruckt ist und deren Inhalt durch mehrere Umstände bestätigt wird heißt daß um diese Zeit Konrad von Müdenberg das allodiale Eigentum an dem Haupthofe zu Bunden erworben habe. Eine Theilung dieses alten Hofes muß schon damals gewiß aber bald darauf stattgefunden haben. Denn im 15. Jahrhunderte gab es dort eine Familie Vogt von Bunden von der die Brüder Diemar und Arnold in einer Urkunde von 1261²⁾ genannt werden; in einer anderen Urkunde von 1293³⁾ erläßt der Vogt Widelind von Bunden Anordnungen über Abgaben an den Altar der dortigen Margarethenkapelle. Allmählich ziehen sich die Müdenberger aus diesem Besitze zurück. 1550 verkauft Goswin von Müdenberg⁴⁾ sein Künstel der Freigrafenschaft Bunden an die Brüder Hermann und Wilhelm von Ole welche Familie bei Pleitenberg an der Lemne ihren Sitz hatte. Dieselben Brüder haben auch von Goswins Sobne Konrad von Müdenberg dessen Antheil an der Freigrafenschaft erworben.

Den Besitz zu Bunden haben die von Ole als freies Eigentum längere Zeit behalten aber nicht in seinem vollen Umfange. Schon 1581⁵⁾ übertrug Wilhelm von Ole den Brüdern Wilhelm und Heinrich Vogt zu Elpe seinen Antheil zunächst nur als Pfand woraus aber schon 1584 Eigentum wurde. Bald auch hatte die Familie von Schnellenberg Vogtarechte zu Bunden⁶⁾ ebenso die Peperlacks; und wenn auch die Vögte von Bunden ihren Wohnsitz nach dem hante Bruch verlegten so behielten sie doch Antheil an dem alten Besitze. Wie bedeutend dieser früher gewesen sein muß geht daraus hervor daß nach so vielen Theilungen und Veräußerungen gegen 1500 zum Besitzthume der Familie von Ole noch 15 Güter im Bundenem Bezirke gehören und zwar der alte Hof zu Herrinrop zwei Höfe zu Bettinghof ein Stückchen zu Pasbach je ein Hof zu Hofolpe und Mardecke Pipers Hof zu Bensberg der Hof auf dem Schlotte bei Klape zwei Höfe zu Erlhof bei Oberbunden der Schulenhof und Schöttlers Hof zu Saalbauken außerdem eine Wüstung in der Nüßpe.

Die Bedeutung der Freigrafenschaft als Sitz einer Verwaltung oder eines Gerichtes war mittlerweile ver schwunden. Kurz vor 1500 fungirte noch Hans Kömer als Freigraf zu Bunden; er scheint der Letzte gewesen zu sein. Das Amt wurde nicht mehr besetzt sondern mit dem kurrürftlichen Gerichte zu Bilsen verbunden.

Nachdem wir so gesehen haben wie in einem Theile des Kreises eine politische Einrichtung emstand und verging geben wir zur allgemeinen Geschichte des Kreises zurück.

Seitdem Karl der Große bei der Abgrenzung der Bistümer im eroberten Sachsenlande den Bezirk südlich der Lippe der Kölner Diöcese zugeschrieben hatte, sind ihre Bischöfe unablässig bemüht gewesen, hier auch ihre Herrschaft auszubreiten. Daß die Kölner in unserm Bezirke Besitz hatten, erfahren wir zuerst 1072, wo Erzbischof Anno II. dem neugegründeten Kloster Grafschaft an der oberen Lemne unter Andern auch die Pfarrei Attendorn und je einen Hof zu Attendorn, Lemne, Sültringhausen bei Olpe und Theten bei Grevenbrück überwies. Von großer Bedeutung für die Gegend war die Regierung des Erzbischofs Philipp von Heinsberg (1167—1191). Als nämlich 1180 der umfassende Besitz des in die Acht erklärten Herzogs Heinrich des Löwen getheilt wurde, verließ Kaiser Barbarossa jenem die herzogliche Würde in Westfalen und Engern mit allen dazu gehörigen Grafschaften, Vogteien, Reichsgütern und Benefizien. Ob die von Gelthausen 1180 datirte Urkunde, die über diese Verleibung ausführliche Nachricht gibt, echt sei, ist mehrfach bestritten worden; that sächlich haben seitdem die Erzbischöfe von Köln mit aller Macht darnach gestrebt, im südlichen Sachsen die Herzogsgewalt zu erlangen und die dort schon bestehenden landesfürstlichen Gewalten, die Bischöfe

¹⁾ Im älteren Geschichte der Edelherren von Müdenberg a. a. O. S. 18 und 20.

²⁾ Zerberg's Urkunden 518.

³⁾ Im Pfarrarchive von Kirchbunden.

⁴⁾ Wiedlinger Münsterische Beitrage Abtheilung II S. 258.

⁵⁾ Zerberg's Zur Topographie der Freistädte Zeitschrift des Vereins für westfälische Geschichte 1871. S. 89.

⁶⁾ Zerberg's Urkunden 484 S. 606.

von Paderborn, die Abteien Corvey, Essen, Hertord, die Grafen von der Mark, von Arnberg, von Schwabenberg Waldeck, unter ihre Oberhobeit zu zwingen. Als sie aber schließlich einsehen mußten, daß dies Ziel nicht erreichbar sei, da haben sie sich um so eifriger bemüht, ihren Landbesitz zu vermehren, abzurunden und sich so ein eigenes Territorium zu schaffen. Und während die früheren Erwerbungen meist zufällige waren, steuern jetzt die Erzbischöfe mit fester Hand dem genannten Ziele zu. So haben unter diesen besonders Philipp von Heinsberg, Engelbert der Heilige, Konrad von Hoftaden, Siegfried II. den Güterbesitz ihrer Kirche in Westfalen gewaltig vergrößert; und als 1568 auch die Grafschaft von Arnberg hinzukam, da war der Abschluß erreicht. Das Gebiet der Erzbischöfe war jetzt ein einheitliches Ganze, als dessen Herren sie fortan auch stetig Herzoge von Westfalen genannt wurden. Als Theil dieses Herzogthums hat dann unser Kreis, der von den Drostern zu Bielefeld und Waldenburg verwaltet wurde, dessen weitere Schicksale und noch manche unrubvolle Seiten mit durchlebt. Besonders stürmisch war die Regierung Dietrichs II. von 1414–1467. Unter seinen zahlreichen Kämpfen, die an seine Untertanen die schwersten Anforderungen stellten, war vor allem die Soester Fehde, die auch in den hiesigen Bezirk hinüberspielte, indem der Erzbischof hier mit Hilfe der Städte Attendorn, Olpe und Drolsbagen das damals klerikale Schloß Bielefeld gewann.¹ Die traurige Lage des Erzstifts brachte den Ständen arge Bedrängnisse und Herwürfnisse mit dem Erzbischofe, weswegen die drei genannten Städte und die Ritterschaft des Amtes Waldenburg 1462² einen Vertrag schlossen, zwar bei Köln verbleiben, sich aber gegen Jedermann, der ihre Rechte angriffe, unterstützen zu wollen, welches Bündniß wegen Fortdauer der Bedrückungen 1480 und 1550 erneuert wurde.

Überall zunehmende Verwirrung und Verfall des Wohlstandes konnten aber dadurch nicht verhütet werden. Noch schlimmer wurde es dann, als der Erzbischof Gebhard Truchseß, wegen seines Uebertrittes zum Protestantismus aus seinem rheinischen Gebiete verdrängt, sich in seinem Herzogthum zu halten suchte. Je ungünstiger sich die Lage Gebhards in Folge seiner Absetzung und des thatkräftigen Vorgehens seines Nachfolgers Ernst von Baiern gestaltete, desto rücksichtsloser ging er gegen die der alten Lehre treu verbleibenden Städte, Kirchen und Klöster vor. Als der Landdrost Graf Eberhard von Solms auf die Kunde, daß Hilfstruppen des Truchseß in Westfalen einrückten, den einzig treugebliebenen Drostern Kaspar von Fürstenberg mit seinen Amtseingefessenen zum Schutze des Landes aufbot und dieser seine Leute und die Attendorner Hilfsmannschaft bei Öbrenbrück sammelte, eilten Truchseß und sein Bundesgenosse, der Graf von Neuenar, mit Truppenmacht dorthin, eroberten die Burg Bielefeld und besetzten Attendorn; Fürstenberg mußte flüchtig das Land verlassen. Gebhard hauste jetzt arg in hiesiger Gegend; aber die Zeit der Trübsal währte nicht lange. Die Anhänger des Ruhestörers zogen sich von ihm zurück, seine Truppen wurden an der Agger besiegt, Bonn von den Gegnern erobert. Gebhard verließ sein Herzogthum und suchte Schutz in den Niederlanden. Kurfürst Ernst gewann bald Westfalen für sich und stellte die alte Ordnung wieder her. Doch die Ruhe war nicht von langer Dauer. Auch in den großen Kriegen des 17. und 18. Jahrhunderts ist der Kreis oft von Durchzügen plündernder und brandschatzender Truppen heimgesucht worden, so daß Handel, Gewerbe und Landwirtschaft darniederlagen und besonders die Städte von dem Stande ihrer

¹ Zeiberger, Urkunden 930 und Anmerkung dazu.

² Zeiberger, Urkunden 967.

³ Zeiberger, Urkunden 981 und Anmerkung dazu.

früheren Blüthe herabjanken. Die Zeit Napoleons I. brachte dem Lande einschneidende politische Veränderung. Nach dem Reichsdeputationshauptschlusse fiel mit dem Herzogthum Westfalen unser Kreis, nachdem er in seinem wesentlichen Theile fast 600 Jahre zu Köln gehört hatte, dem Landgrafen von Hessen zu. Laut Bestimmung der Wiener Kongressakte 1815 kam das Herzogthum Westfalen an Preußen, wurde durch die Verträge vom 10. Juni 1815 und 30. Juni 1816 vom Großherzog von Hessen abgetreten, am 8. Juli 1816 aus dem bisherigen Untertanenverbande entlassen und unter dem 15. Juli 1816 durch ein von dem Oberpräsidenten Vincke unterzeichnetes Patent dem Königreiche Preußen einverleibt. Zunächst vereinigte die preussische Regierung hier die drei Aemter Attendorf, Olpe und Bilslein zu einem Kreise, dessen Verwaltung von Bilslein aus geleitet wurde. 1818 trat eine Aenderung ein; Olpe wurde der Kreisort, der Bezirk Schönholtshausen, der zum Amte Attendorf gehört hatte, kam zum Kreise Meschede; und nachdem noch 1852 die Gemeinde Balbert abgetrennt und mit Altena vereinigt worden war, hatte der Kreis Olpe die Gestalt, die er bis heute behalten hat. Er zerfällt in die beiden Stadtbezirke Olpe und Attendorf und die sechs Aemter Attendorf, Bilslein, Drolshagen, Kirchhunden, Olpe und Wenden und zählt auf 618 qkm 56 906 katholische, 1757 evangelische, 80 jüdische, also insgesamt 58 725 Einwohner.¹

Was die kirchliche Entwicklung² im Kreise Olpe angeht, so können wir annehmen, daß bei der Nähe der schon früh christlich gewordenen fränkischen Gebiete vorwiegend von dort aus die Bekehrung erfolgt sein wird, wie denn auch unser Bezirk durch Karl den Großen zur Diocese Köln gewiesen wurde. Eine einheitliche kirchliche Verwaltung hat zunächst nicht stattgefunden, sondern behufs Beaufsichtigung und Leitung des kirchlichen Lebens wandte sich die bischöfliche Behörde an die Rektoren der ältesten und angesehensten Kirchen, so besonders hier an Attendorf, dessen Pfarrer die geborenen Dechanten des Bezirkes waren, ohne daß dieser zunächst genau abgegrenzt war. Schon 1221 ist so von einer Dechanei Attendorf die Rede. Diese nahm bald großen Umfang an und erstreckte sich von Römershagen im Süden bis nördlich über die Ruhr hinaus, so daß außer dem größten Theile des jetzigen Kreises Olpe noch Balve, Iserlohn, Fröndenberg, Menden, insgesamt 24 Kirchen zu ihr gehörten. Die Pfarreien des Kreises, die nicht unter Attendorf standen, waren zum größeren Theile dem Dechanten von Meschede, nur zwei, Lenne und Oberhundem, dem von Wormbach unterstellt. Als das Gebiet zu Preußen gekommen war, wurden die kirchlichen Verhältnisse neu geordnet; entgegen den Wünschen der einheimischen Geistlichkeit wurde durch die päpstliche Bulle de salute animarum 1821 das Herzogthum Westfalen dem Bisthum Paderborn zugewiesen. 1828 folgte eine neue Dekanateintheilung, wonach der Bezirk Attendorf auf seine südliche Hälfte beschränkt wurde. Jetzt umfaßt der Kreis Olpe zwei Dekanate, und zwar Attendorf mit den 10 Pfarreien des westlichen Theiles, und Elspe, welches neu gebildet wurde aus den Pfarreien, die vorher zu Meschede und Wormbach gehört hatten, und jetzt 12 Pfarrbezirke enthält.

¹ Bei diesen wie bei allen folgenden Bevölkerungsangaben ist die Volkszählung von 1895 zu Grunde gelegt.

² Siehe dazu: Hoeck, zur Geschichte der Dekanate Attendorf (Zeitschrift des Vereins für westfälische Geschichte, Bd. 15, S. 62 ff.).

³ In einer bei Brunnabend, Attendorf S. 205 abgedruckten Urkunde.



Altenbunden.

Das Dorf Altenbunden liegt am Einflusse der Hundem in die Lemne; die Pfarrei umfaßt noch die Orte Kickenbach und Langenei und hat 1864 katholische, 456 evangelische, 7 jüdische, im Ganzen also 2527 Einwohner.

Der Name und die Lage sprechen dafür, daß Altenbunden ursprünglich der Hauptort des Hungenes war und ein hohes Alter hat. Als aber in Kirchbunden die erste Kirche der Gegend gegründet war, wurde dieser Ort der Mittelpunkt des Ganges; Altenbunden blieb lange Zeit eine Filiale von Kirchbunden. 1779 gründete der Pfarrer zu Kirchbunden ein Beneficium² zur Unterstützung des Pfarrers in der Seelsorge und im Unterrichte, welches der Erzbischof Marinilian Friedrich 1785 zur Errichtung einer Schulvikarie in Altenbunden benutzte. 1848 wurde an Stelle der baufälligen Kapelle die jetzige Kirche errichtet, deren Patron die heilige Agatha ist. 1892 wurde Altenbunden zu einer selbstständigen Pfarrei erhoben. Durch Urkunde von 1422 verkaufte Johann von Lenhausen an den Stifter einer Vikarie in Schönholthausen einen Theil des Gutes „to Alden Hundemen genant dat Humengut“. 1426 verpflichtete sich Hermann von Lenhausen ebenfalls, an den Gründer jener Vikarie einen Betrag aus seinem Antheile an dem Humengute zu zahlen. Der Besitz war also schon in der Familie von Lenhausen gewesen; und wenn der Name des Gutes nicht Hummen, sondern Nunnengut gewesen ist, wie Schrader ihn selbst an einer andern Stelle⁴ nennt, so mag es wohl zu nächst Eigenthum des Herforder Klosters gewesen sein, das hier ja reich begütert war.

In **Langenei**, welches oberhalb von Altenbunden an der Lemne liegt, besaß die Familie von Stael Holstein ein Gut, welches im 15. Jahrhundert durch Heirath der Brigette von Stael mit Berthold von Ole an diese Familie kam. In deren Besitze blieb das Gut, bis die Wittve eines Franz von Ole, Maria geb. Stael von Holstein es um 1650 an Johann Dietrich von Plettenberg verkaufte oder verpfändete. Dessen Sohn Kaspar Dietrich von Plettenberg hat es dann 1681 an die Familie von Fürstenberg Herdringen veräußert, in deren Besitze es heute noch ist.

¹ A aus einem Mißale des Klosters Emab. Siehe unten.

² Nach einer Mittheilung des Pfarrers Scholemann zu Altenbunden aus dem dortigen Pfarrarchiv.

³ Schrader Das Kirchdorf Schönholthausen. Zweiter Theil. Blätter zur näheren Kunde Westfalens 1881 S. 71.

⁴ Blätter zur näheren Kunde Westfalens 1877 S. 12.

Denkmäler-Verzeichnis der Gemeinde Altenhundem.

1. Dorf Altenhundem.

1,8 Kilometer nordwestlich von Olpe.

Kirche, katholisch, neu.

Gruppe, Beweinung Christi, gotisch, 16. Jahrhundert, von Holz, 0,64 m lang, 0,57 m hoch. (Urbildung nachstehend.)



2. Dorf Lückenbach.

20 Kilometer nordwestlich von Olpe.

Kapelle, katholisch, Renaissance, 18. Jahrhundert,



1 : 100

einschiffig, mit $\frac{1}{4}$ Schluß. Dachreiter, Holzdecke.
Fenster und Eingang flachbogig.

3. Dorf Langenei.

1 Kilometer nordwestlich von Olpe

Kapelle, katholisch, Renaissance, 18. Jahrhundert.

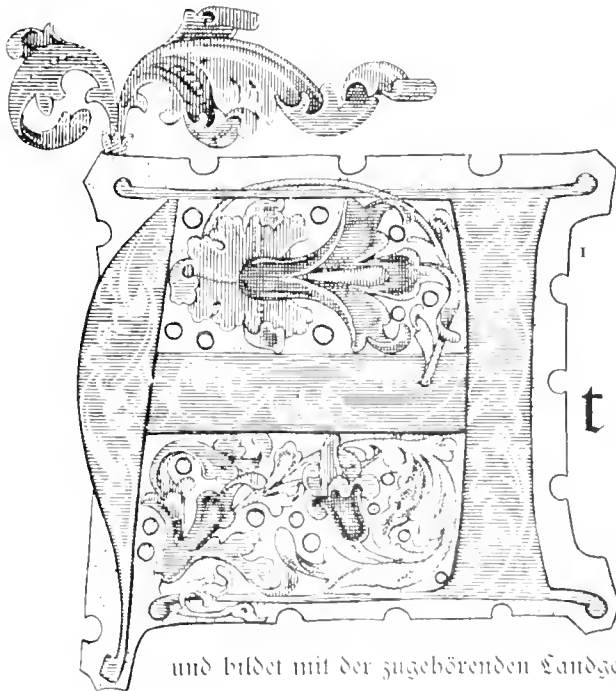


1 : 100

einschiffig; Chor mit flachem / Schluß. Dachreiter, Holzdecke.

Fenster flachbogig, erweitert; an der Nord und Ostseite des Chors rundbogig.

Eingang flachbogig.



Attendorn.

Die Stadt Attendorn liegt am linken Ufer der Bigge, ungefähr 8 km oberhalb ihrer Einmündung in die Lenne,

und bildet mit der zugehörigen Landgemeinde den nordwestlichen Theil des Kreises. Die Stadt hat 2755 katholische, 210 evangelische, 45 jüdische, also im Ganzen

5008 Bewohner; zur Pfarrei Attendorn gehört noch (mit Ausnahme der Pfarrei Heggen) die Landgemeinde mit 55 Ortschaften, u. a. Ernest, Hülschotten, Eichringhausen, Windhausen, Beukenbeul, Ebbelingbagen, Heberg, Weltringhausen, Albringhausen, Weschede und mit 2125 Katholiken und 105 Evangelischen, so daß in ihr im Ganzen 5250 Einwohner gezählt werden.

Die Pfarrkirche ist Johannes dem Täufer geweiht; das Patronat hat die bischöfliche Behörde.

¹ 21 aus einem Muffale des Klosters Ewud. Siehe unten.

Quellen und Litteratur:

- J. Brunnabend: Attendorf, Schnellenberg, Waldenburg und Ewich.
 Karl Tüchling: Zur Geschichte der Stadt Attendorf (Blätter zur näheren Kunde Westfalens XI. Jahrgang).
 Nachrichten über das höhere Unterrichtsweisen zu Attendorf vom Anfange des 16. Jahrhunderts bis zur
 Errichtung des Progymnasiums. Von Wiedmann (Schulprogramm 1858). Siehe auch die Pro-
 gramme von 1862, 1874 und 1879.
 Ortus et progressus conventus Attendoriensis. Handschrift im Pfarrarchive zu Attendorf.
 Hüfner: Geschichtliche Nachrichten über die Lemter Bistheim, Waldenburg und Fredeburg. Zeitschrift des
 Vereins für westfälische Geschichte Band 17.
 Brüning: Zur älteren Geschichte von Waldenburg. Blätter zur näheren Kunde Westfalens 1880.
 Die Lagerbücher von Schnellenberg und Waldenburg auf der Reute zu Schnellenberg.
 Osterrath: Die letzten Drogen im Herzogthum Westfalen. Blätter zur näheren Kunde Westfalens 1870.
 Pieler: Leben und Wirken Kaspars von Fürstenberg.

Zuerst genannt wird Attendorf in der Urkunde¹ zur Stiftung von Kloster Graßchaft, wo unter den Schenkungen auch die Kirche und ein Hof zu Attandarra vorkommen. Die Form des Namens verändert sich in den folgenden Jahrhunderten zu Attindarra, Attenderre bis zu Attendorf, welche Schreibung sich zuerst 1452 findet. Während im ersteren Theile des Wortes zweifellos der in Ortsnamen häufig vorkommende Personennamen Hatto oder Utto steckt, ist trotz aller Versuche das darra bisher noch nicht überzeugend erklärt worden. Wenn sich im 11. Jahrhundert hier schon eine Pfarrkirche befand, und der Ort schon bald Mittelpunkt eines großen Dekanates wurde, so spricht das für ein höheres Alter. Früh muß auch eine Burg hier gebaut worden sein, an die heute noch der auf dem höchsten Punkte der Stadt gelegene „Burgbof“ erinnert.

Das Jahr 1222 ist das wichtigste für die Entwicklung des Ortes, denn damals wurde er durch Erzbischof Engelbert den Heiligen zur Stadt erhoben. In der betreffenden Urkunde² heißt es, daß er oppidum nostrum Attendarre (nicht Attendorf, wie bei Seibert³ gedruckt ist) von Neuem mit Gräben und Mauern, von denen heute noch manche Reste vorhanden sind, befestigt und nach Aufhebung der bisherigen Abhängigkeit vom Kloster Graßchaft mit den Soester Stadtrechten beschenkt habe. Gleichzeitig befreite der Erzbischof die neue Stadt auch von der Gerichtsharkeit der Feme,⁴ die unmittelbar an ihren Mauern „vor der luttiken Brugge by dem spital“⁵ einen Freistuhl hatte.⁶

Nach außen befestigt, im Innern geordnet und frei, hat das Gemeinwesen sich bald zu größerer Blüthe entwickelt. Schon trat es 1255 dem rheinischen Städtebunde bei; 1270 wurde Attendorf in das Bündniß aufgenommen, welches die Städte Soest, Münster und Dortmund zu gegenseitiger Unterstützung schlossen. Als in der Limburger Fehde der Köhler Erzbischof Siegfried in Folge seiner Niederlage bei Worringen 1288 dem Grafen Adolf von Berg sein bei Attendorf gelegenes Schloß Waldenburg verpfändet und zum Schutze seiner dortigen Besitzungen nicht weit davon die Burg Schnellenberg neu hatte aufbauen lassen, entstanden zwischen Köhn und Berg heftige Kämpfe, deren

¹ Seibert, Urkunden 50.

² Seibert, Urkunden 166.

³ Seibert, Urkunden 1081 und 1099.

⁴ Kündlinger, Beiträge III. Urkunde 212.

⁵ In der Pfarrei Attendorf stand noch ein zweiter Freistuhl in Milstienau oder Middelsteme, wie es in der Beschreibung des Freibannes der Herrschaft Bistheim heißt (cf. Zeitschrift des Vereins für westfälische Geschichte 1871, S. 71).

Schauplatz ist die Uttendorfer Gegend war. Auch das bei der damaligen allgemeinen Unsicherheit um sich greifende Raubrittertum machte sich den Uttendorfern fürchtbar.¹

Bald auch wurde die Stadt ein Mitglied der Hanfa, und wenn sie auch nur, unter Soest stehend, ein mittelbares Glied dieses mächtigen Bundes war, so hat sie doch an seinen Bestrebungen einen regen Antheil genommen. Unter den Vertretern der Hanfa im Stablhofe zu London finden sich mehrfach Uttendorfer Kaufleute; auch in Mecheln, Köln, Lübeck begegnen wir solchen.² In der Heimath schlossen sich diese Kaufleute zu der noch heute, wenn auch in anderem Sinne, bestehenden Nikolaifraternität zusammen, gründeten auch 1528 in der Nähe des Eusebii Thores eine Nikolai Kapelle.³

Eine Folge des lebhaften Handelsbetriebes war die Wohlhabenheit der Bürger, die sich in mannigfachen kirchlichen und wohltätigen Stiftungen kundgab. So entstand im Anfange des 14. Jahrhunderts vor dem Wasserthore das Hospital mit einer Kapelle ad sanctam Barbaram, die später zu einer Kirche ausgebaut wurde.

Gezügelt wurde der Handel durch das blühende Gewerbe, so hören wir⁴ daß in Uttendorf gefärbte Wolltücher, linneue Saken, Eisen und Stahlwaaren guten Ruf hatten; auch Eisensteine wurden in der Nähe geordnet und in den Hammerwerken an der Jbue und Eiser verarbeitet.

So hat Uttendorf etwa von 1250 bis 1450 eine ansehnliche Stellung unter den Städten des Herzogthums eingenommen. Dann ging es bald bergab, wozu der Verfall der Hanfa und die oben erwähnten Kämpfe dieser Zeit viel beitrugen. In der Handel und Gewerbe drückenden Unsicherheit kam für Uttendorf noch 1404 die Pest, welche hier nach einer im Pfarrarchive der Stadt aufbewahrten Chronik des Klosters Gailäa bei Melkede 1600 Menschen hingerafft haben soll. Auch unter den Truchseß'schen Unruhen hat Uttendorf arg gelitten. Hier hielt sich der Bischof, aus dem Rheinlande vertrieben, zuerst auf; die Stimmung in der Bürgerschaft neigte ihm vielfach zu, auch der Pfarrer zeigte eine schwankende Haltung. 1585 besetzte Truchseß mit seinen Truppen die Stadt und verübte allerlei böse Gewaltthat gegen die ihm abspenstigen Bürger. Pfarrer und Kapläne schworen den alten Glauben ab und heiratheten ihre Haushälterinnen; die Bilder in den Kirchen wurden zertrümmert, alles, was Geld oder Silberwerth hatte, wurde daraus geraubt. Als dann die Sache Gölhards ungünstig ausliefe, ergab sich die Stadt ohne Widerstand dem Kurfürsten Ernst; der größere Theil der Bürgerschaft trat zur alten Lehre zurück, der kleinere jedoch, und zwar besonders die Vertreter der Gewerthätigkeit, hielten an dem evangelischen Glauben fest.⁵

So ging die Wohlhabenheit nicht nur in Folge der vielen Abgaben zurück, die dieser und die folgenden Kriege forderten, sondern auch dadurch, daß der Gewerbefleiß nachließ. Den Niedergang der Bürgerschaft benutzte der Erzbischof Ernst, um durch seinen Drosten Kaspar von Fürstenberg die Sägel seiner Herrschaft straffer anzuziehen; und auf manche mit Mühe erworbenen Rechte mußte die

¹ Wenn auch unkundliche Nachrichten darüber fehlen, so lebt doch noch heute die Erinnerung an die Streifereien von Berlinghausen, Plasmannshof und Wankenrode. Die Stellen wo diese Raubneister gelegen haben sollen, tragen noch heute deren Namen und gern wird erzählt, wie die Bürger, der nutzlosen Wegelagerern überdrüssig, diese Vargen dem Erdboden gleichgemacht, die Rauber verjagt und ihren Besitz zu häuslichem und kirchlichem Eigenthume gemacht haben.

² Weynabend a. a. O. S. 77 ff.

³ Zerberg Urkunden 127.

⁴ Näheres bei Weynabend S. 78 ff.

⁵ Kleinorgen Kirchengeschichte III S. 77 und 78.

⁶ Als in Folge davon in der Bürgerschaft heftiger Zwist entstand, sollen die letzteren die Stadt verlassen und sich in der Mark und im Bergschen angesiedelt haben. Fest steht, daß Uttendorfer Familien wie von der Becke, Volmeihansen, Thoma nach 1500 in der Stadt nicht mehr vorkommen, sondern aber in Jersleben, Werdob, und anderen Orten der Umgegend sich finden.

Stadt nach dem erzbischöflichen Rezeß von 1598¹ verzichten. Durch Vermittlung Fürstenbergs wurde zwar in den Nachtragsbestimmungen von 1600² dieser Erlass bedeutend gemildert, aber überall drang doch die landesherrliche Aufsicht über die städtischen Angelegenheiten durch.

Auch der dreißigjährige Krieg hat die Stadt berührt. In der Pfarrwohnung hängt noch die sogenannte Schwedentafel, ein Ölgemälde, Uttendorf in seinem damaligen Zustande darstellend, mit Inschriften, die davon erzählen, daß die Stadt 1652 und 1654 von den Schweden und Hessen zweimal belagert, daß beide Bestürmungen siegreich abgewiesen wurden, ja daß die Bürger einen erfolgreichen Ausfall gegen die Feinde nach Olpe hin unternahmen und mit vieler Beute heimkehrten. Wenn auch so für den Augenblick Schlimmes abgewehrt war, so hat die Stadt doch in jenen Kriegen viel Einbuße erlitten, was sich schon äußerlich darin kundgibt, daß Uttendorf in dem Schatzungsregister der westfälischen Städte immer mehr binabstieg. Kurz nach 1650 wurde die halbe Stadt und die Pfarrkirche durch Feuersbrunst zerstört.³ In den Kriegen Ludwigs XIV., als der Kölner Kurfürst Joseph Klemens es mit den Franzosen hielt, mußte die Stadt, um die geforderten Kontributionen der durchziehenden kaiserlichen Truppen aufbringen zu können, die schon mit schweren Schulden belasteten städtischen Einkünfte verpfänden.⁴ Viermal im 18. Jahrhundert brannte ein bedeutender Theil der Stadt nieder; 1785 sogar gegen 200 Häuser, die Pfarrkirche, das Rathhaus, das Franziskanerkloster nebst Kirche; nur etwa 40 kleinere Wohnungen am Emmerter und Niedersten Thore blieben erhalten.⁵ Auch im siebenjährigen Kriege und in den Kämpfen der Revolutionszeit wurde die Stadt öfter arg mitgenommen. Unter der preussischen Regierung erst nahm Uttendorf an dem allgemeinen Aufschwünge Theil, so daß die Stadt, die in der Blüthezeit vielleicht 6000, 1819 nur mehr 1251 Einwohner zählte, jetzt wieder über 5000 Bewohner hat.

Das Schulwesen ist in Uttendorf besonders seit dem Wiedererwachen der klassischen Studien gedeiblich gepflegt und gefördert worden.

Im Anfang des 16. Jahrhunderts gründete dort Tilmann Mülläns, ein geborener Uttendorfer, ein Gymnasium das erbe des Herzogthums, welches jedoch im dreißigjährigen Kriege wieder zu Grunde ging.

1657 begründete der Guardian des Franziskanerklosters zu Limburg eine Niederlassung seines Ordens in seiner Vaterstadt Uttendorf, wo die Patres auch bald, besonders mit Hilfe des Freiberrn Johann Adolf von Fürstenberg, ein ansehnliches Klostergebäude und eine Kirche errichteten.

Die Franziskaner führten auch das eingegangene Gymnasium weiter fort; auch als 1785 das Kloster ein Raub der Flammen geworden war, und die Patres in dem Schnellenger Hospitale nothdürftige Unterkunft gefunden hatten, wurde der Unterricht in den Räumen des Rathhauses fortgesetzt. Zwar wurde der Neubau des Klosters bald in Angriff genommen, aber bezogen ist er von den Franziskanern nicht mehr, da 1807 der Orden aufgehoben wurde, wodurch auch 1806 das Gymnasium seine Auflösung fand. 1825 wurde ein städtisches Progymnasium errichtet, welches im Anfange nur drei Klassen umfaßte, 1862 sechs Klassen und die betreffenden Berechtigungen erhielt und 1874 zu einem vollständigen Gymnasium ausgebaut wurde.

2 km oberhalb Uttendorfs am linken Ufer der Wigge liegt das frühere **Kloster Ewich**. Zunächst saßen dort die Ritter von Ewich, welche einen Querbalken und darüber zwei nebeneinander

¹ Seiberg, Urkunden 1057.

² Seiberg, Urkunden 1057, Anmerkung.

³ Urkunden im Pfarrarchive vom 15. Juli 1668 und 14. Dezember 1670.

⁴ Urkunden im Stadtarchive vom 17. März und 2. Mai 1671.

⁵ cf. Ortus et progressus etc. im Pfarrarchive.

stehende Mühleisen im Wappen führten. Als Erster dieses Geschlechtes tritt urkundlich¹ 1258 und 1261 Hecheardus oder Hechehartus miles de Ewich auf. In dem Bestande des Marschallamtes von Westfalen (1300) werden Rutger und Adolf von Ewich, im 14. Jahrhundert Adolf und Heinrich, Franko, Hünold und Gottfried von Ewich genannt.² Der Letzte des Geschlechtes, soviel wir wissen, Gottfried von Ewich, verkaufte 1420 vor dem Högereben Johann von Dufenschuren zu Altendorn³ sein Gut zu Ewich, seine Höfe zu Berlinghausen bei Drolsbagen und zu Oberreischede an den Propst der Regular Kanoniker zu Neuß, und zwar auf Veranlassung des Altendorner Kaufmanns Heinrich Wecke oder Weike, der die Mittel zur Verfügung stellte, damit zu Ewich ein Augustinerkloster gegründet werde. Erzbischof Dietrich II. bestätigte diese Schenkung.⁴ Der Besitz des Klosters mehrte sich rasch, so daß nach einem im Staatsarchive zu Münster aufbewahrten Verzeichnisse des Högereben Joanvabrs zu Altendorn 1795 außer den Besitzungen der Familie von Ewich noch mehrere Güter der früheren Herrn von Höggen und 50 Bauernhöfe dazu gehörten. Daneben hatten die Augustiner noch weit gehende Jagd- und Fischereierechtsame, worüber ein Vertrag⁵ mit der Stadt Altendorn und dem Freiherrn von Fürstenberg von 1696 Auskunft gibt.

1805 wurde das Kloster säkularisiert; das Haus Ewich zunächst verpachtet, 1819 an den Freiherrn Werner von Högereben, 1855 an Herrn Friedrich von Schenk verkauft. Nach dessen Tode erwarb es der Forstfiskus 1898 und errichtete dort eine Königliche Oberförsterei.

Dem Hause Ewich schräg gegenüber, am rechten Ufer der Bigge, liegen auf einem Bergkegel die Trümmer der alten **Waldenburg**. Diese Burg, die in älterer Zeit Waldenberg hieß, wird zuerst genannt unter den Gütern, die Erzbischof Philipp (1167–1191) für seine Kirche erwarb.⁶

1248 verkaufte Mechtilde, Wittwe des Grafen Heinrich von Sayn, außer ihren Gütern in Drolsbagen und dem Walde auf dem Ebbegebirge ihre feste Waldenburg an den Kölner Erzbischof Konrad von Hostaden.⁷

Wie die Grafen von Sayn zu diesem Besitze gekommen sind, ist nicht klar. Nach einer Vermuthung von Brüning war er kurz vor 1100 durch Erbtheilung von den Grafen von Westfalen an die Grafen von Kalreka gelangt, die sich nachher von Ravensberg nannten; und da diese mit den Grafen von Wied und Veitheim an der Mosel verschwägert, Gräfin Mechtilde aber eine geborene von Wied war, so mag sich so die Erklärung geben.

1258 wird Arnold von Elverfeld als Amtmann von Waldenburg genannt,⁸ dem sein Sohn Konrad folgte, der 1276 auch Landmarschall von Westfalen war.⁹ Da diese Familie dauernd auf der Burg ihren Sitz hatte, scheint sie sich auch nach ihr genannt zu haben; und wenn im Bestande des Marschallamtes¹¹ Pilgrinus von Waldenberg an erster Stelle angeführt wird, so ist er vielleicht ein Sohn des Konrad von Elverfeld. Von Waldenburg aus verwaltete der Droste die umliegenden Besitzungen seines Herrn, die bald als Amt Waldenburg zusammengefaßt werden.¹² Für die Bedeutung

¹ Zeiberß Urkunden 509 und 518.

² Zeiberß Urkunden 484 S. 607; 617.

³ Die Urkunde bei Brunabend, S. 228.

⁴ Zeiberß Urkunden 919 und 920.

⁵ Abschrift davon im Lagerbuche der Rentei Schnellenberg S. 17.

⁶ Zeiberß Urkunden 1072 Nr. 63.

⁷ Zeiberß Urkunden 248.

⁸ Kindlinger, Geschichte der deutschen Bistümer S. 277 und 278.

⁹ Zeiberß Urkunden 510.

¹⁰ Zeiberß Urkunden 577.

¹¹ Zeiberß Urkunden 484 S. 607.

¹² So bei Zeiberß Urkunden 875 aus dem Jahre 122.

der Burg spricht auch, daß an derselben Stelle¹ außer Pilgrimus von Waldenburg noch eine lange Reihe von Burgmännern zu Waldenburg genannt werden.

Als Erzbischof Siegfried aus der Gefangenschaft des Grafen Adolf von Berg, in die er durch die Niederlage bei Worringen 1288 gerathen war, entlassen wurde, mußte er 1289² Waldenburg jenem als Pfand überlassen. Vor 1296³ kam die Burg an den Grafen Eberhard von der Mark, der sie durch seinen Truchseß Rutger von Altena neu befestigen ließ. 1300 einigten sich der Graf und der Erzbischof Wiegbold von Holte; Waldenburg⁴ kam wieder an das Erzstift, und Johann von Plettenberg wurde dort Amtmann. In dieser Stellung finden wir 1355 Berthold von Bären,⁵ 1346 Johann Herrn zu Reiferscheid,⁶ 1356 die Brüder Friedrich und Gerhard von Selbach, genannt Seppenfeld. 1358 erhielt Salentin von Sayn, der Stammvater des Geschlechtes Sayn Wittgenstein, die Amtmannsstelle,⁷ 1371 der Bischof von Paderborn, Heinrich von Spiegel, 1375 Heinrich von Ore, Amtmann von Ursberg; um 1400 war es Johann von Plettenberg, 1428 Graf Heinrich von Nassau, Domprobst zu Münster, 1482 Johann von Hasfeld, Herr zu Wildenburg,⁸ der auch Bilstein und Schnellenberg als Pfand hatte. 1461 soll Waldenburg von den Soestern erobert und zum Theile niedergebrannt sein.⁹ 1550 wird Heinrich Hoberg als Amtmann genannt.¹⁰

Der Hasfeld'sche Pfandbesitz endete 1557, nachdem Erzbischof Hermann V. die Schuld abgetragen hatte. 1556 nahm Erzbischof Adolf III. Friedrich von Fürstenberg zur Waterlappe zum Amtmann von Bilstein und Waldenburg an, welche Aemter von da ab stets verbunden geblieben sind, und überwies ihm alle ihre Einkünfte gegen eine jährliche Zahlung von 500 Thalern.

Dieser Fürstenberg kaufte 1562 von der Wittve des Beamte Schügel, Elisabeth, geb. von Pentlin, eine Forderung von 10000 Goldgulden, die auf den Aemtern Bilstein und Fredeburg lag, und erhielt dafür durch Vergleich mit dem Kurfürsten Friedrich IV. eine entsprechende Rente.

1570 ernannte Kurfürst Salentin Kaspar von Fürstenberg, Friedrichs Sohn, zu seinem Amtmann, der es bis 1618, wo er starb, geblieben ist. Gegen weitere Vorschüsse wurde er auch Amtmann von Fredeburg. Sein Sohn und Nachfolger Friedrich streckte 1622 dem Erzbischofe Ferdinand noch 20000 Thaler vor, wofür dieser ihm die Herrlichkeiten Bilstein und Waldenburg als Mannlehen übertrug.

Biergegen erhoben die Stände Einspruch, da nach der Erblandesvereinigung von 1465¹¹ Bilstein vom Herzogthum nicht getrennt werden durfte. Die Stände behielten Recht. Als 1647 dem verstorbenen Friedrich sein gleichnamiger Sohn folgte, erzielte dieser mit den Landständen einen Vergleich, nach welchem ihm die Pfandsummen ausbezahlt wurden, wogegen er auf den Besitz der Aemter verzichtete und sich mit den Erträgen zufriedengab. Der Streit dehnte sich noch bis 1680 aus und wurde schließlich dahin geschlichtet, daß die Fürstenberger die beanspruchten Kapitalien nicht erhielten, sondern nur die Einkünfte aus den unterdessen als erblich anerkannten Aemtern.¹²

Während im Anfange die Drosten für die gesammte landesherrliche Verwaltung und Justiz

¹ Zeiberg, Urkunden 184, S. 604.

² Sacomblet, Urkunden II, 865.

³ Zeiberg, Urkunden 164.

⁴ Sacomblet, Urkunden II, 1067.

Zeiberg, Urkunden 642.

⁶ Sacomblet, Urkunden III, 100.

⁷ Sacomblet, Urkunden III, 494.

Zeiberg, Urkunden 986, S. 170.

Von Steinen, IV, S. 1074.

Zeiberg, Urkunden 981, S. 151 Anmerkung.

¹⁰ Zeiberg, Urkunden 969.

¹² Johann, Paderb., S. 271.

pflege angestellt waren, blieb ihre Stellung schließlich nur ein Ehrenamt. Die Geschäfte nahmen der vom Kurfürsten ernannte Amtsverwalter und Richter wahr.

Mit 1802 hier die bayerische Regierung feststellen ließ, welche Geschäfte und Einkünfte noch dem Drosten zufielen, fand sich, daß die ersteren sammtlich auf die Amtsverwaltung übergegangen, daß die Einkünfte in Geld 200 Thaler und einige Naturalleistungen ausmachten.

Der letzte Erbdroste war Friedrich Leopold von Fürstenberg, der 1855 gestorben ist.

Da durch großherzogliches Edikt von 1807 die Amtsdrosten beseitigt und den im erblichen Besitze dieser Aemter befindlichen Familien eine Entschädigung für die wegfallende Besoldung versprochen war, so setzte sich die bayerische Regierung mit der Familie Fürstenberg dahin aneinander, daß sie das Gehalt weiter zu entrichten sich bereit erklärte, welche Zahlung von der preussischen Regierung, als der Rechtsnachfolgerin der bayerischen, auch heute noch geleistet wird.

Die Burg Waldenburg hatte mit dem Amte, seitdem die Verwaltung nach Bilstein verlegt war, keine Beziehung mehr. Der Burgsitz befand sich, wie gesagt, 1550 in der Hand des Heinrich Hoberg; nach ihm kam er an Philipp von Hörde, und als dieser 1572 kinderlos starb, an den Mann seiner Schwester, Dietrich von Heiden. Der Letzte seiner Nachkommen, Johann Dietrich von Heiden, trat als Komthur der Deutschordens Kommende Ottmarsheim (in der holl. Prov. Ober Nyssel) zum reformirten Bekenntnisse über und bat, Ottmarsheim ihm als Eigenthum zu überlassen, wofür sein Besitz Waldenburg Ordenshaus werden sollte. 1655 wurde vom Deutschen Orden dieser Tausch bewilligt.

Auf der Kommende Waldenburg haben als Komthure Giesbert von der Kapelle, Eberhard von Delwig, Hermann von Baer, Ferdinand Rotger von Dobbe und Heinrich von Wöselager gewohnt.

Die Fürstenberger, mit der Familie von Heiden verwandt, erhoben aber Anspruch auf Waldenburg, und durch Erkenntniß des Reichshofraths zu Wien von 1670 wurde ihnen und der Familie von Hörde der Besitz zuerkannt.

Nach längeren Verhandlungen verkaufte der Landkomthur von Weisfalen Wilhelm Freiherr von Plettenberg im Namen des Ordens 1691, nachdem einige Jahre vorher das alte Komthurenhaus durch eine Feuersbrunst eingeebnet war, Waldenburg mit allen zugehörigen Gütern, Einkünften und Verbindungen an den Reichsfreiherrn Ferdinand von Fürstenberg.¹ Im selben Jahre gab auch die Abtissin von Herford, Sophie Charlotte Herzogin von Sibirland, ihre Einwilligung dazu, daß die zu ihrem Stifte gehörenden Lehngüter, besonders das Amt zu Schönholthausen und das Patronat der dortigen Pfarrstelle, welche die Komthure bisher zu Lehen getragen hatten, an Fürstenberg übergingen. Was dieses Lehenverhältniß zu Herford angeht, so finden wir in dem Güterverzeichnis des Lagerbuches² unter der Ueberschrift „Herforder Lehen“ eine Zahl von Höfen im Gerichte Olpe, zu Abonard, Wenden und Billmücke angeführt, von denen bemerkt wird, daß die Familien sie als Lehen gehabt hätten die wir vorher auf Waldenburg anfänglich gefunden haben. Ebenso hängt mit dem Herforder Besitz zusammen, daß die Herren von Waldenburg für das Amt Wenden zu Bünsborn einen Hofrichter einzusetzen hatten³ von dessen Urtheil ein Appell nur an den Grundherrn zu Waldenburg zulässig war. Die Familie von Fürstenberg ist in diesem Besitze bis heute geblieben.

Su Füßen der Waldenburg liegt eine um 1750 erbaute Wallfahrtskapelle mit einem Muttergottesbilde, zu welchem von nah und fern zahlreiche Wallfahrer ziehen.

Das Gnadenbild soll von den Attendornern wiederholt zu ihrer Hospitalskirche herübergeholt, aber stets wieder auf geheimnißvolle Weise zu seinem alten Platze zurückgekehrt sein.

Etwa 1 1/2 km östlich von Attendorn prangt am rechten Wisgeufer auf waldumrauschter Bergshöhe **Schloß Schnellenberg**.

Schon Erzbischof Engelbert I. (1216–1225) hatte zwei Burglehen auf dem Schnellberge zu vergeben.⁴ Besitzerin der Burg war ohne Zweifel die Familie von Schnellenberg, die 1256 zuerst

¹ Abschrift der betreffenden Urkunden im Lagerbuche von Waldenburg auf der Reiter Schnellenberg.

² cf. S. 104 und 111.

³ Lagerbuch von Waldenburg S. 54.

⁴ Braunabend a. a. O. S. 180.

urkundlich erwähnt wird, wo ein Franko,¹ dann 1242, wo ein Wichard von Schnellenberg² auftritt. Das Burghaus muß damals nicht bedeutend oder schon im Verfall gewesen sein, denn als Erzbischof Siegfried 1289 Waldenburg an Adolf von Berg abtrat und einen anderen festen Punkt zum Schutze seiner dortigen Besitzungen haben wollte, ließ er durch seinen Landmarschall Johann von Plettenberg die Burg auf dem Schnellenberge ganz neu aufbauen.

In einer Urkunde von 1291³ spricht er den Altendornern seinen Dank aus für die Unterstützung bei dem Baue und übert ihnen zu, daß ihnen von der Burg niemals Schaden zugefügt werden solle.

Da Waldenburg unterdeß schon wieder kölnisch geworden war, hatte Schnellenberg für die Erzbischöfe keine große Bedeutung mehr; und wir hören fortan nur mehr von Burgmännern, die dort ihren Wohnsitz oder doch eine Lebensberechtigung haben. Die Plettenberger verschwinden mit dem erwähnten Heinrich. Neben den Rittern von Schnellenberg treten bald die Vögte von Elspe als Burgberrn auf. So wird 1587 Wilhelm Vogt von Elspe als solcher genannt.⁴ Lange Zeit finden wir dann diese beiden Familien auf der Burg ansässig, doch so, daß die Schnellenberger mit der Zeit hinter ihren wohlhabenderen Nachbarn zurücktreten, die allmählich den größten Theil des Besitzes an sich bringen. Der letzte Schnellenberger, der auf seiner Stammburg saß, war Johann, 1512 vom Erzbischof Philipp II. belehnt. Seine Tochter Margarethe war verheirathet mit Jasper Schüngel von Berninghausen, der das Leben von seinem Schwiegervater übernahm und 1541 vom Erzbischof Hermann V. darin bestätigt wurde.

So stellt Hüfer den Sachverhalt dar;⁵ allerdings ohne Quellenangabe; nach dem Lagerbuche⁶ hat Erzbischof Hermann V. nach 1517 einen Wilhelm von Schnellenberg belehnt. Doch steht fest, daß nach dieser Zeit letztere Familie auf der Burg nicht mehr gewohnt hat. Zwei Linien derselben haben dann noch längere Zeit sich fortgesetzt, eine zu Albauen wo wir sie noch antreffen werden, eine andere zu Schönholtshausen, wo sie reichen Besitz an Wäldern und Gütern hatte.⁷ Zahlreiche Glieder dieses Zweiges treten bis 1600 urkundlich auf. Wie die meisten Lehnjunker hatten sich auch diese Schnellenberger Gebhard Truchseß angeschlossen; und da sie als Protestanten im kölnischen Dienste nicht verwendet wurden, suchten sie bei den Niederländern und Brandenburgern unterzukommen. Im dreißigjährigen Kriege scheinen sie sehr verarmt zu sein. Ein Hof nach dem andern mußte verpfändet oder verkauft werden. Karl Wilhelm von Schnellenberg, der bis 1740 Hauptmann bei den holländischen Generalstaaten gewesen war, dann aber in Schönholtshausen lebte, konnte seine Gläubiger nicht mehr befriedigen; auf ihren Antrag wurde vom Landdrosten in Arnberg auf Subhastation seiner Güter erkannt die auch 1752 durch das Obergericht zu Altendorn angeführt wurde; er starb unvermählt als der Letzte seines Stammes 1754 und wurde mit Genehmigung des Generalvikariats, weil seine Vorfahren sich um die Pfarrei manche Verdienste erworben hatten, in der Kirche zu Schönholtshausen beigesetzt.

Mit dem Schnellenberge trat 1594 eine bedeutende Aenderung ein. Denn Kaspar von Fürstenberg, der schon erwähnte Droste von Bilslein, kaufte damals von Hemming Schüngel dessen Antheil am Schnellenberge und den andern von Bernhard Vogt von Elspe, so daß der ganze Besitz in seiner Hand war.

Die vorhandenen Gebäude brach der neue Herr zum größten Theil ab (nicht ganz, wie Vermahend und Hüfer meinen, denn der hintere Theil, das sogenannte alte Weib und der Mittelthurm stammen aus älterer Zeit vielleicht aus der Zeit Siegfrieds II. und errichtete mit Hilfe hervorragender Baumeister und anderer Künstler, auch des berühmten Warburger Meisters Anton Eisenhirt, an ihrer Stelle ein für diese Zeit prächtiges Schloß, welches, wenn auch die folgenden Geschlechter noch mancherlei daran gebaut und verändert haben, in seinen Haupttheilen heute noch steht. Den damals nicht

¹ Sacomblet, Urkunden IV, S. 799.

² Seiberg, Urkunden 228.

Seiberg, Urkunden 1102

³ Seiberg, Urkunden 184, S. 607.

Zeitschr. d. Vereins für westf. Gesch. VII, S. 116.

Lagerbuch von Schnellenberg S. 2.

Suche Schrader a. a. O. S. 12 ff.

Abdrucken der Kantbriefe im Lagerbuche von Schnellenberg.

bedeutenden Grundbesitz von Schnellenberg hat Kaspar von Fürstenberg durch fast zahllose Ankäufe von Wiesen, Aekern und Waldungen sehr erweitert.

1595 wandte sich Kaspar von Fürstenberg an den Burggrafen zu Friedberg, Hans Eberhard von Kronberg mit der Eingabe, da die Besitzer von Schnellenberg von unvordenklicher Zeit her zu den Zusammenkünften der freien rheinischen Ritterschaft beschrieben worden seien, so wünte auch er, in diese aufgenommen zu werden. Das Gesuch wurde bewilligt, Schnellenberg von der kufköhnlichen Lehn- und Gerichtsbarkeit befreit und in die Matrikel der mittelhheinischen Ritterschaft eingetragen. Diese Reichsunmittelbarkeit ihres Schlosses und die damit verbundene Freiheit von Abgaben und Diensten haben sich die Besitzer mehrfach anerkennen und bestätigen lassen.¹ Diese Immatrikulierung der Burg, heißt es dann im Lagerbuche,² hatte den Erfolg, daß der Besitzer alle Male zu den Ritterschaftskonventen berufen worden, hingegen bei der Ritterschaftskasse auch nicht vergessen wurde. Der Matrikelfuß sei zu 600 Gulden angesetzt, und im ersten Jahre zur Erhaltung einiger Fahnen Weiter gegen den Erbfeind 108 Gulden, später jährlich 6 pro cento, also 36 Gulden eingezogen worden. Diese Beiträge waren den Herren von Fürstenberg zu hoch; wiederholt wurde bei der Ritterschaft wegen der geringen Erträge des Besitzes um Ermäßigung gebeten, auch mit Erfolg. 1665 wurde die Matrikel auf 300, 1685 sogar auf 100 Gulden herabgesetzt. Trotzdem blieb man mit den Zahlungen zurück, bis endlich 1722 die Rückstände bis auf 100 Thaler nachgelassen, und der Jahresbeitrag auf 5 Thaler festgesetzt wurde, womit sich die Reichsfreiherrn zufrieden gaben.

Als 1781 der Kurfürst und der Landdrost von Westfalen die Reichsunmittelbarkeit bezweifelten, wandte sich der Reichsfreiherr Klemens Lothar an das Reichskammergericht und erwirrt eine günstige Entscheidung. Auch das Oberappellationsgericht zu Darmstadt, ebenfalls in dieser Frage angerufen, erkannte die Reichsunmittelbarkeit an; aber das Urtheil erging erst 1812, also zu einer Zeit, wo durch die Auflösung des Deutschen Reiches der Streit längst gegenstandslos geworden war. Kaspar von Fürstenberg sowie seine ersten Nachfolger nahmen oft auf dem Schnellenberge Wohnung; später stand das Schloß meist leer. 1889 wurde ein großer Theil der Wirtschaftsgebäude durch eine Feuersbrunst zerstört.



Siegel der Stadt Attendorn von 1255, im Stadtarchiv zu Köln. Umschrift: sigill. burge . . . m in attenderre; s̄s petrus. (Vergleiche Westfälische Siegel Heft II, Abtheilung 2, Tafel 71 Nummer 2.)



Siegel der Stadt Attendorn. Stempel, von Silber, im Besitze der Stadt. Umschrift: Sigillum ad causas oppidi attendernenis. (Vergleiche: Westfälische Siegel Heft II, Abtheilung 2, Tafel 96 Nummer 5.)




Siegel der Stadt Attendorn, 14. Jahrhundert aus der Sammlung von B. Walte in Hannover. Umschrift: Sigillum civitatis in attenderne. (Vergleiche: Westfälische Siegel, Heft II, Abtheilung 2, Tafel 71 Nummer 1.)

¹ Genauerer darüber im Lagerbuche S. 16 und 17.

² Lagerbuch S. 17.



Nordseite.



Südseite.

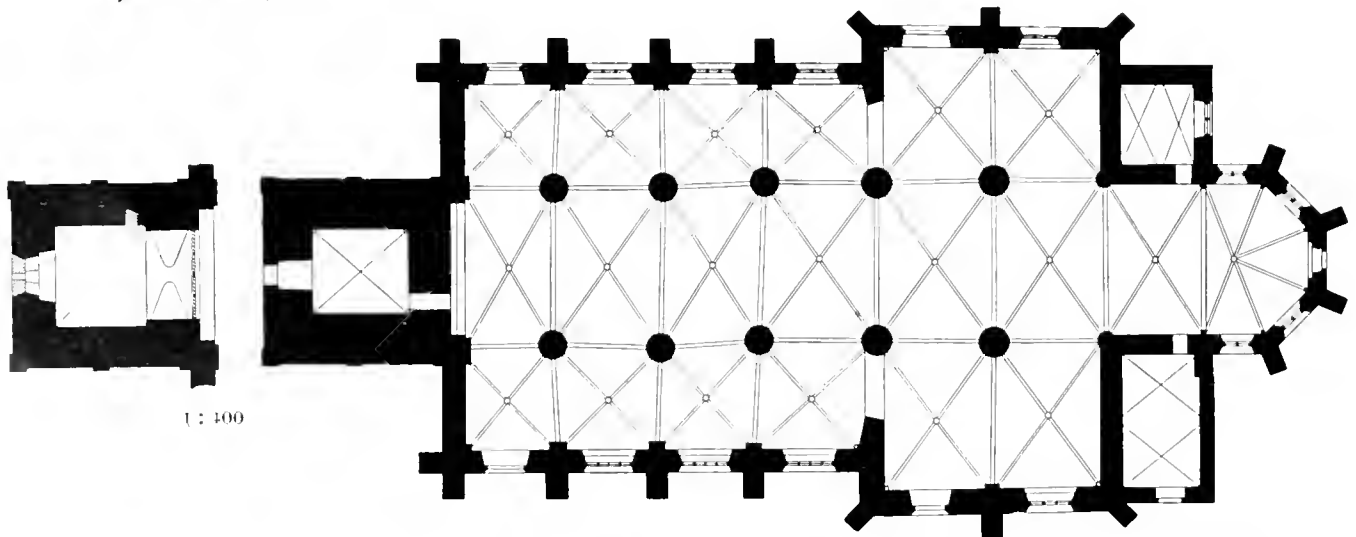
Attendorf,
nach alten Zeichnungen im Besitze der Stadt.

Denkmäler-Verzeichniß der Gemeinde Attendorf.

1. Stadt Attendorf.

(2 Kilometer nordöstlich von Olpe.)

a) Pfarr-Kirche,¹ katholisch, gothisch,



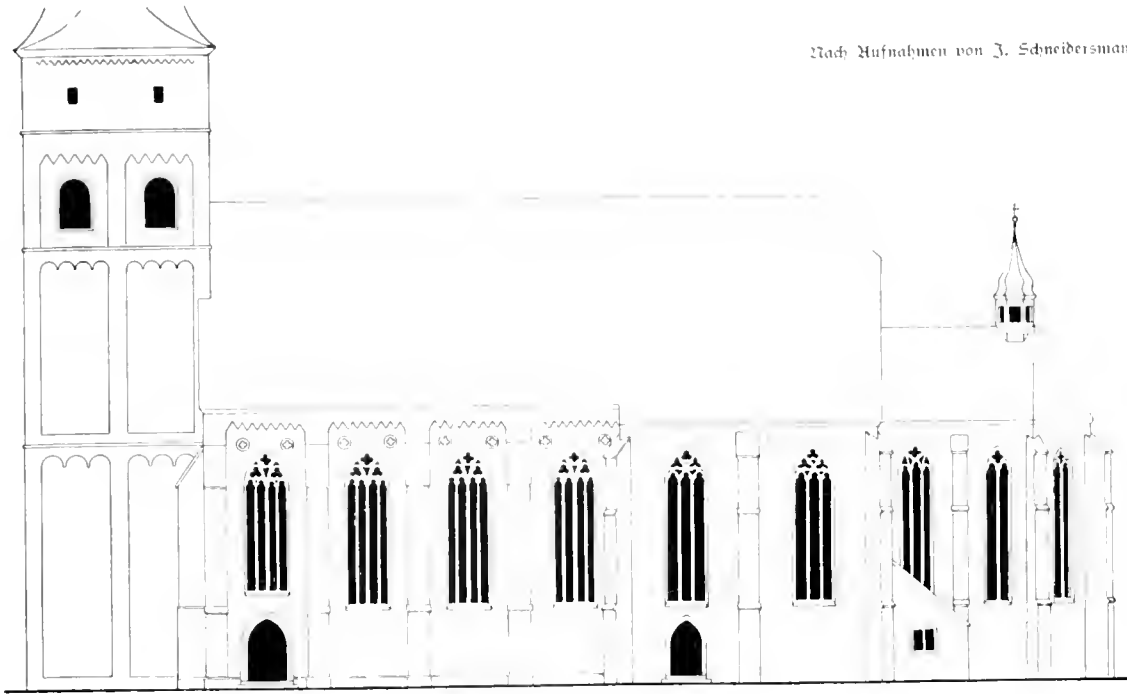
1 : 100

dreischiffige, vierjochige Hallenkirche, Querschiff zweischiffig. Chor einjochig mit $5/8$ Schluß. Sakristeien auf der Nord und Südseite. Westthurm in 5 Geschossen, die 4 unteren romanisch.

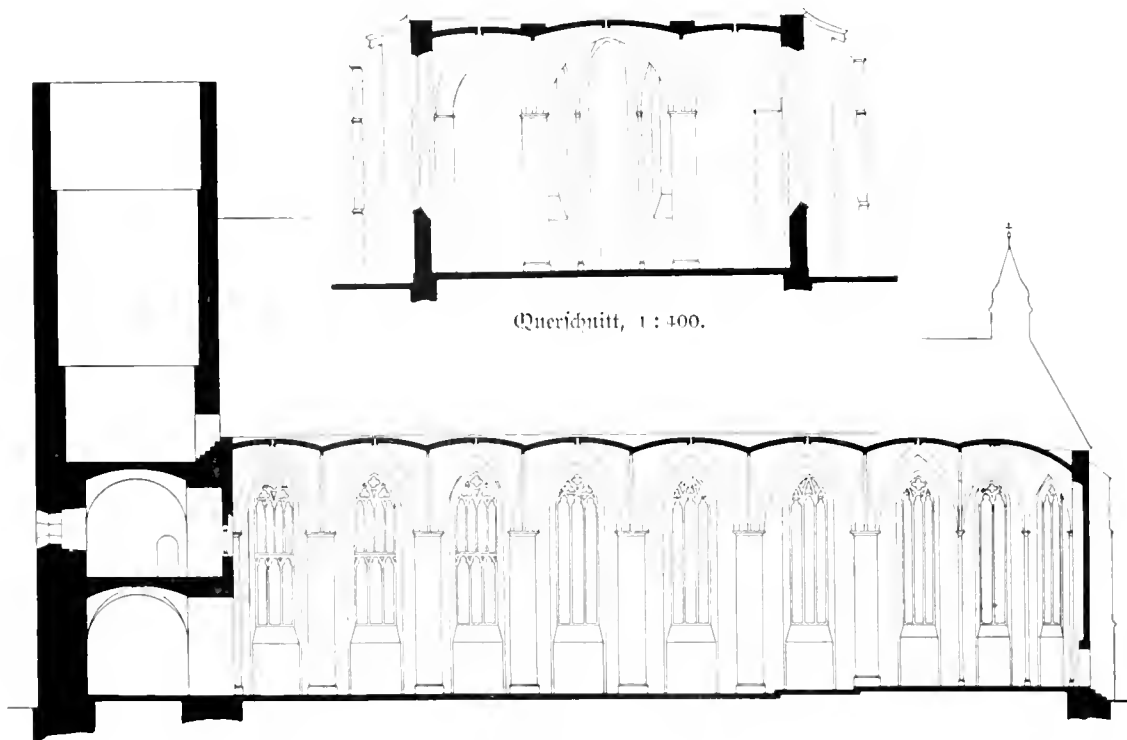
Kreuzgewölbe mit Rippen und Schlüsselsteinen, auf Säulen, Wandpfeilern und Konsolen, zwischen Gurtungen in Rippenform. Kreuzgewölbe mit Graten im unteren Thurmgeschos. Kuppelartiges Gewölbe im zweiten Thurmgeschos. Stüchkappengewölbe in den Sakristeien. Öffnung des zweiten Thurmgeschosses nach der Kirche, rundbogig mit Stüchkappen, mit 2 zweitheiligen, vermauerten Arkaden mit Theilungsfälchen. Strebepfeiler einfach, am Schiff eisenenartig erhöht. Eisenen am Thurm und Rundbogenfries; Sackenfries an den oberen Thurmgeschossen und am Schiff.

¹ Lübke, Weiskalen, Seite 269. — Loß, Deutschland, Seite 62. — Otte, Kunstarchäologie, Seite 219 und 423.

Nach Aufnahmen von J. Schneidersmann



Südseite, 1 : 100



Querchnitt, 1 : 100.

Längenschnitt, 1 : 100

fenster spitzbogig mit Maßwerk, zweitheilig im Chorschluß, dreitheilig im nördlichen Seitenschiff, im Querschiff und Chor, viertheilig im südlichen Seitenschiff, an der Ostseite des Querschiffs und im oberen Theile der 5 westlichen Fenster des nördlichen Seitenschiffs; in den Sakristeien zweitheilig, gerade geschlossen. Vermauertes Vierpaßfenster an der Westseite des zweiten Thurmgeschosses. Schallböcher, rundbogig, erweitert; das östliche der Nordseite zweitheilig mit Mittelsäulchen.

Ueber den Fenstern des Schiffs je 2 vertiefte Rosetten mit Vierpaß. (Abbildung Tafel 5.)

Portale spitzbogig, am Thurm rundbogig.

Taufstein, romanisch (?), rund, elliptische Form, 0,80 m hoch, 0,75 m Durchmesser. (Abbildung nebenstehend.)

Christophorus, Renaissance, von Holz, von 1680, 5,30 m hoch.

Vortragkreuz,¹ romanisch, von Bronze; Vorderseite mit Christus, Hand Gottes und A; Rückseite mit Gravierungen, Lamm Gottes, Evangelistenzeichen und Inschriften. Knauf rund mit Ranken. 48,5 cm hoch, 52,5 cm breit. (Abbildungen Tafel 4, Figur 1 und 5.)

Kreuz, gotthisch, von Holz, geschnitten, mit viertheiligen Endigungen, Ränder mit Blattwerk. 74 cm hoch, 51 cm breit. (Abbildung Tafel 4, Figur 2.)

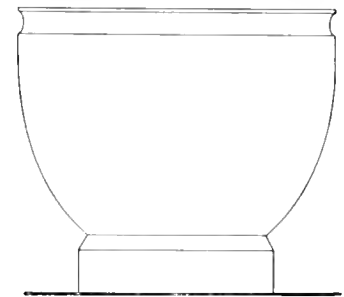
Reliquienmonstranz,² gotthisch, von Silber, vergoldet; Fuß sechsheilig; Knauf rund, mit Rippen; Strebepfeiler und Sialenaufbau. 58 cm hoch. (Abbildung Tafel 5, Figur 1.)

Kelch, gotthisch, von Silber, vergoldet; Fuß sechsheilig, gravirt mit Figuren; Knauf sechsheilig mit Blattwerk; 20 cm hoch.

Weißwasserfessel, gotthisch, von Bronze, mit Wappen und Inschrift: *Dñs wolmar de heiden pastor in wuppverde donavit anno domini m^o cccc lxiij (1463)*. (Abbildung nebenstehend.)

Kronleuchter, Renaissance, von Bronze, einreihig, zwölfarmig, mit Doppeladler, 1,04 m hoch.

Kaselfreuz, Reste, gotthisch (Köln), gewebt und gestickt, 11,5 cm breit, mit Quirinus, 22 cm hoch (Abbildung Seite 21), Katharina, Kreuzigung und Inschriften: *S. Quirin', o crux ave spes unica, spm̄ meum*.



1:20



¹ Lübke, Westfalen, Seite 115. — Eoß, Deutschland, Seite 62. — Otte, Kunstarchäologie, Band 1, Seite 155. Katalog der Ausstellung des Alterthumsvereins, Münster, 1879, Nummer 181.

² Durch neuere Umarbeitung zur Monstranz verunstaltet. Abbildung Tafel 5, Figur 5. Katalog der Ausstellung des Alterthumsvereins, Münster, 1879, Nummer 150.



Kästel Detail.

b) Pfarrkirche, evangelisch, neu.

c) Klosterkirche, katholisch, Spätrenaissance (Barock),
17. Jahrhundert,




1 : 400

einschiffig, siebenjochig, mit $\frac{1}{6}$ Schluß; Dachreiter;
Holzdecke auf Wandpfeilern. Strebepfeiler an der
Südseite. Klostergebäude auf der Nordseite.

Fenster spitzbogig, an der Nordseite rund.

Portal an der Westseite rundbogig, mit Pfeiler
einfassung und Wappenaufsatz. (Abbildung Tafel 5.)

d) Hospitalkirche, katholisch, gotisch (?) und Frührenaissance,



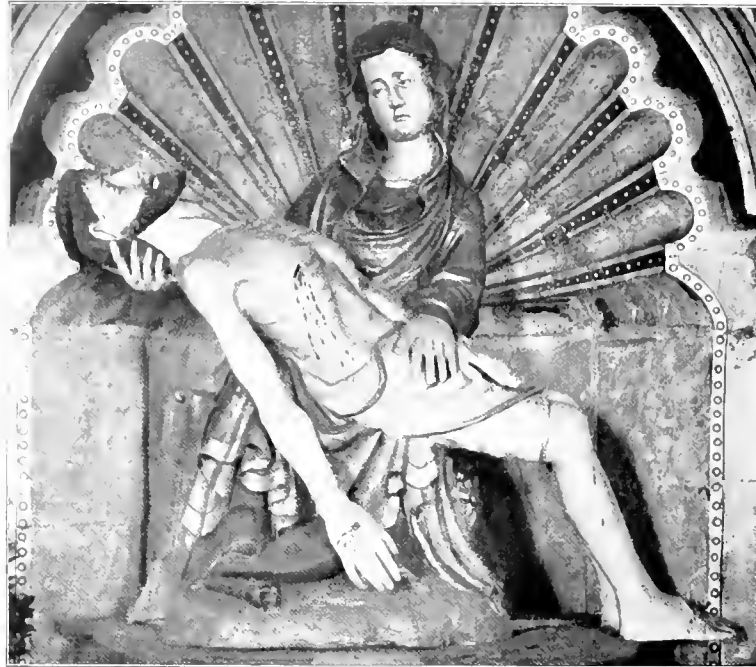
1 : 400

einschiffig, mit $\frac{1}{6}$ Schluß. Nischenanbauten an der Nord und Südseite. Sakristei an der
Ostseite mit 3/8 Schluß. Dachreiter. Holzdecke.

Fenster spitzbogig, in den Anbauten flachrund, in der Sakristei flachbogig.

Eingang an der Westseite rundbogig, an der Südseite gerade geschlossen.

Pieta, Renaissance, von Holz, 1,27 m breit, 1,18 m hoch. (Abbildung nachstehend.)



Südostansicht der Hospitalkirche.

e) Städtischer Besitz:

Stadtbefestigung, Reste, 2 Thürme an der Nordseite, gotisch, rund, mit Schießcharten. (Abbildungen Tafel 6, Figur 1 und 2.)

Karbbaus, gotisch, 14. Jahrhundert, umgebaut; früher spitzbogige Halle im unteren Geschosß der Nord und Westseite, Pfeiler mit vertieften Rosetten und dreieckig geschlossenen Nischen. Im oberen Geschosß Nische mit Maßwerk an der Nordseite. (Abbildung Tafel 6, Figur 5.)

Keleb (Besitzer: Gymnasial Kuratorium), Renaissance (französisch), von Silber, vergoldet; Fuß achtbeilig; Knauf rund, mit Rosetten und emaillirten Köpfen. Inschrift unter dem Fuße: St. circ de monestau près d'aucerre. 20 cm hoch. (Abbildung Tafel 7, Figur 1.)

Monstranz (desgleichen). Spätrenaissance (Rokoko), von Silber, vergoldet, Strahlenform, 80 cm hoch.

f) Privatbesitz:

2 Kelche (Besitzer: Franziskanerorden), Spätrenaissance (Kofoko), von Silber, vergoldet, 25 cm hoch.

Helm (Besitzer: Schützengesellschaft), Renaissance, von Eisen, 55 cm lang, 27 cm hoch. (Abbildung nebenstehend.)

Schürzenschmuck (desgleichen). Renaissance, von Silber, getrieben. 1. Adler, 14 cm hoch, 15 cm lang. 2. 2 Tauben, 17 cm hoch, 21 cm lang. (Abbildungen Tafel 7, Figuren 2 und 5.)

Selbdritt (Besitzer: Kaimer), gotisch, von Holz, 88 cm hoch. (Abbildung nachstehend.)

Schaale (Besitzer: Ursel), Renaissance, von Silber, getrieben, achtheilig, mit Griffen. 10/12 cm groß. (Abbildung Tafel 7, Figur 4.)

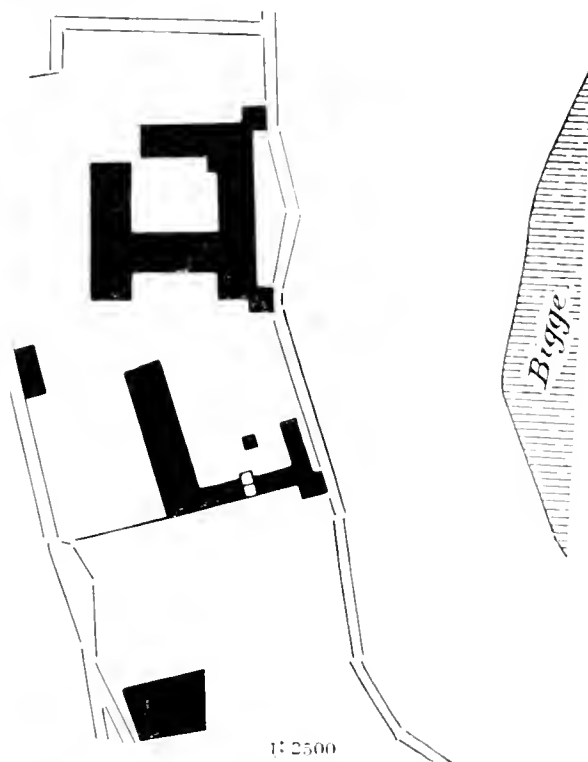


Selbdritt Kaimer

2. Kloster Ewich.¹ (Besitzer: Staat.)

10 Kilometer nordöstlich von Olpe.

Spätrenaissance (Barock).



Haupt und Nebengebäude mit Ecktürmen. Eingänge mit Pfeilereinfassungen und Aufsätzen. (Abbildung Tafel 10, Figur 1.) Decke im südlichen Turm, reich in Holz geschnitzt. (Abbildung Seite 25.) Türen mit geschnitzten Füllungen, Einfassungen und Aufsätzen. (Abbildung Tafel 10, Figur 2 und Seite 25.)

Treppen geschnitzt, Haupttreppe mit Figur, von 1755, 2,17 m hoch. (Abbildung Seite 25.)


Missale,² Pergamentmanuskript, 15. Jahrhundert. Mit Miniaturen und farbigen Initialen. (Abbildungen in den Ueberschriften.)

¹ Jetzt Domaine.

² Jetzt in der Pfarrkirche zu Schönholthausen Kreis Meisdede.



Siegel des Klosters Ewich, 15. Jahrhundert. Umschrift: sigillum conventus sancti salvatoris in ewich. (Vergleiche: Weisfällische Siegel, Heft III, Tafel 141, Nummer 6.)



2.

1. Gechnitzte Decke im südlichen Thurm.
2. Thürfüllung.
3. Figur der Haupttreppe.

Endoist Bau und Kunsthandwerk von Weitraien, Kreis Olpe.

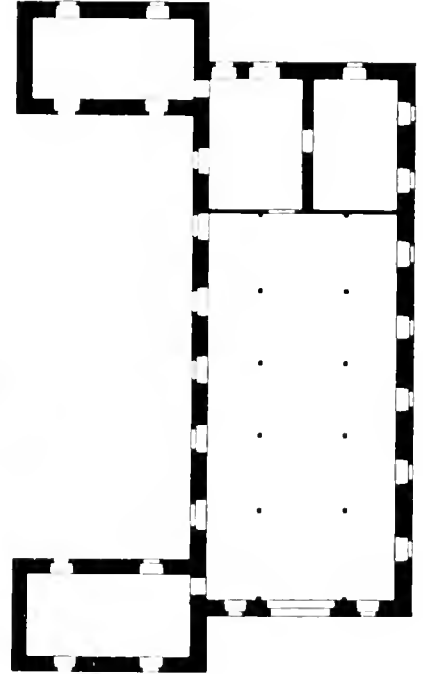
3. Dorf Listerohl.

6 Kilometer nördlich von Olpe.

Gul (Besitzer: Schnütgen). Hauptgebäude, Renaissance, 18. Jahrhundert, einfach mit Kapelle.



Südostansicht.




1 : 100

4. Dorf Lüstringhausen.

15 Kilometer nördlich von Olpe.

Kapelle, katholisch, Renaissance, 18. Jahrhundert.



1 : 100

einschiffig, Chor mit abgeschrägten Ecken. Dach reiter. Holzdecke. Fenster rundbogig, im Chor rund. Portal an der Westseite, rundbogig, mit Jahreszahl 1788.

5. Schloß Schnellenberg.

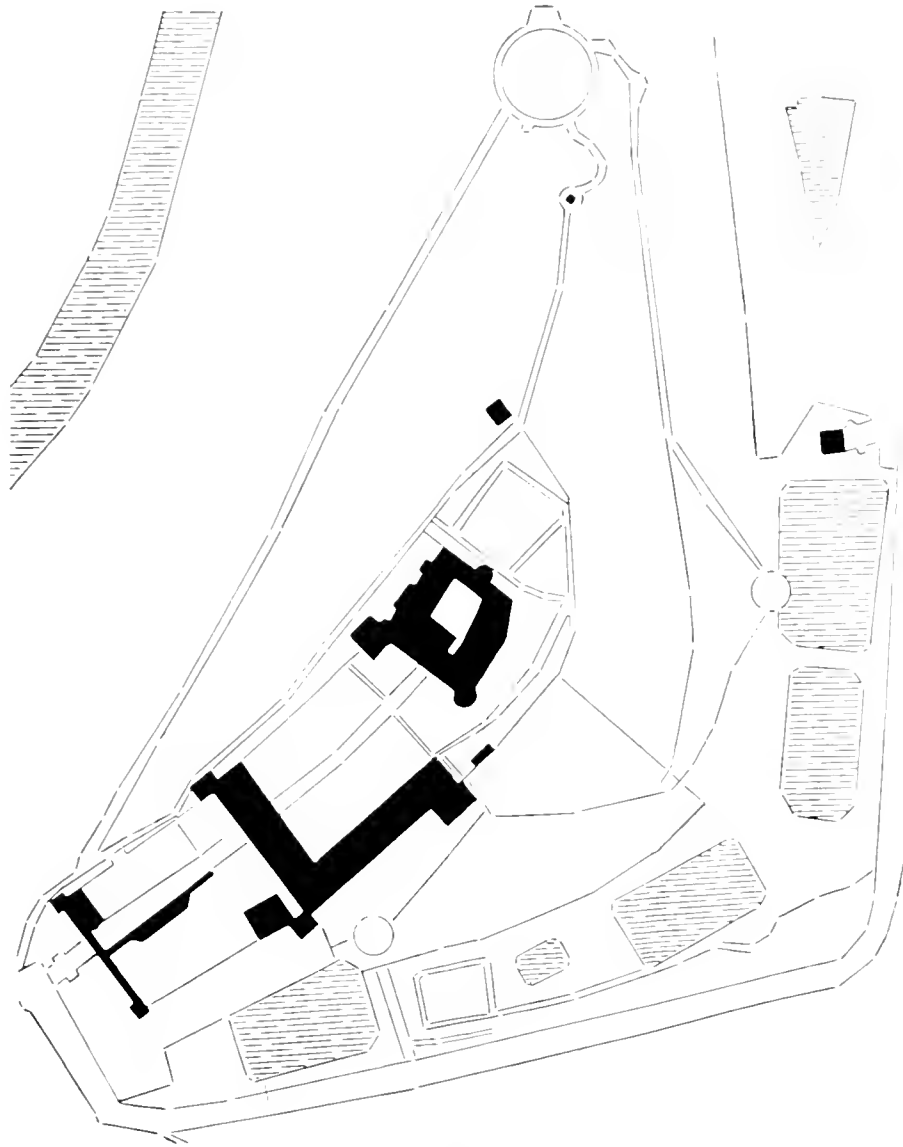
(Besitzer: Graf von Fürstenberg Herdringen.)

12 Kilometer nordöstlich von Olpe.

Renaissance und ältere Anlage, 16. und 15. Jahrhundert.



Schloß Schnellenberg von Südwesten.
Nach einem Gemälde von Deiters.



1:2500

Haupt und Nebengebäude mit Ecktürmen; Thorwege mit reichen Portalen; Mauern mit Schießcharten; schmiedeeiserne Einfriedigungen und Vergitterungen.¹ (Abbildungen Tafel 12 und 13.)

Stuckdecken; reich geschnitzte Thüren mit Wappenaufsätzen und Pfeilereinfassungen; Wandbekleidungen.² (Abbildungen Tafel 15.)

Kapelle, im Hauptgebäude mit geschnitzter, eingeleger und bemalter Wandbekleidung. (Abbildung Tafel 14.)

¹ und ² meist entfernt und zur Verwendung in Schloß Herdringen bestimmt.



Gelbunter Trübink, 76 cm hoch von Schloß Schnellenberg
Jetzt in Schloß Berdringen.

6. Gut Waldenburg. (Besitzer: Graf von Fürstenberg Berdringen.)

9 Kilometer nordöstlich von Olpe.

Ruine, Mauerreste. (Abbildung Tafel 16, Figur 5.)

Kapelle, katholisch, Renaissance, achteckig; Dachreiter; Holzdecke. Fenster spitzbogig.


Eingang gerade geschlossen. (Abbildung Tafel 16, Figur 1.)

Pieta, gotisch, von Holz, 50 cm hoch. (Abbildung Tafel 9, Figur 2.)



1 : 100






Erdes von H. Weidmann im München.

Nachnahmen von H. Ederer, 1


Pfarrkirche: 1. Südostansicht, 2. Innenansicht nach Osten.



Ende's von H. Baumann, Münden.

1.

Pfarrkirche: 1. Innenansicht nach Nordosten; 2. Südliches Seitenschiff nach Osten.



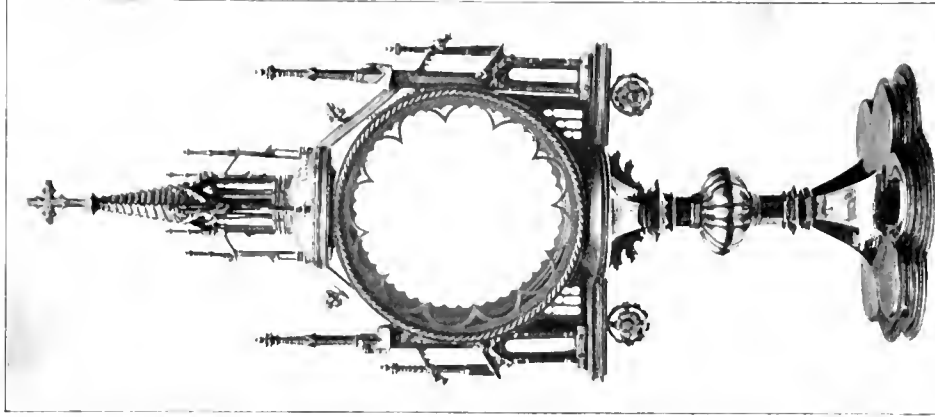


Ende's von H. Baumann, Münden.

2.

Altendorn.

Bau und Kuppelstützen von Weiskalen.

Kreis Olpe.



1.

Ciborium von H. Bräufmann, Münden.

2.


Zirkeln von H. Kurborn, 1900, und Altendornverein.

Pfarrkirche:

1. und 3. Reliquienmonstranz; 2. Fenster der Nordseite.

Altendorn.

Dreis Olpe.



2. von Kunstschmiedmeister von Weisfalen.


1.

Elisches von N. Buchmann Münden

Pfarrkirche: 1. und 3. Vortragkreuz; 2. Krenz.

3.

Abbildungen von N. Sudorf 1897/1900.



1.



Chores von H. Bruchmann, München.


2.



Aufnahmen von H. Eudorf 1901.

5.

Klosterkirche: 1. Südostansicht; 2. Innenansicht nach Osten; 5. Westportal.



1.



2.



5.

Skizze von H. Bruchmann, München

Aufnahmen von M. Endorf 1900 (1901).

1. und 2. Stadthürme; 5. Rathhaus.

Attendorf.

Bau und Kunstdenkmäler von Westfalen.

Kreis Olpe.



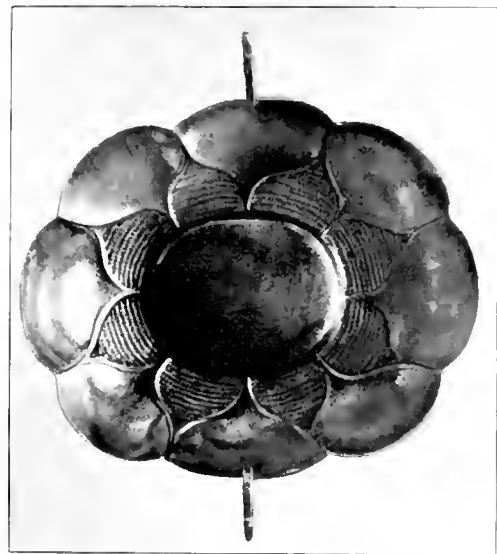
1.



2.



3.



4. Abnahmen von H. Endorn, 1860, 1861.

Elches von H. Bruchmann, München

- 1. Kelch Gymnasial-Kuratorium.
- 2. und 3. Schmuck Schützengesellschaft.
- 4. Schale Urfel.

Altendorn.

Bau und Kunstgegenstände von Westfalen.

Kreis Olpe.



Elides von A. Bruchmann, Münden.

Aufnahmen von A. Eudorf, 1901

Volkstrachten.



1.




2.

Skizzen von H. Bruchmann, Minden.

Aufnahmen von H. Sudhoff 1901, und von Arens, Attendorn.

Kloster: 1. Nordostansicht; 2. Südostansicht.

Sau und Kindenmäler von Weiffalen.




Clubs von H. Baumann, München

1.

Kloster: 1. Portal des Hauptgebäudes; 2. Thür im Treppenhause.

Kreis Olpe.




Stirnrahmen von N. Endorff, Pöhl.



1.



2.



3.



Clisches von H. Buchmann, Münden

4.

Aufnahmen von H. Endorf, 1901

Schloß: 1. Südauficht; 2. Südwestauficht; 3. Ostauficht; 4. Vorhof nach Süden.



1.



Stiches von A. Budmann, München.


2.

Aufnahmen von H. Endorf 1901.

Schloß: 1. Portal des Hauptgebäudes; 2. Hof des Hauptgebäudes.


Schnellenberg.

Nan- und Kuntidenmäler von Weisfalen.



1.


Bildes von M. Bausmann, Händchen.



2.

Schloß: 1. Nebengebäude; 2. Jemtergüter; 3. Einfahrt und Thormeg.

Kreis Olpe.




3.

Aufnahmen von M. Eubert 1904.

Schnellenberg.

Salz- und Kindertafeln vor Wenzeln.



Stübe von H. Schulmann. Münch. an.

Kreis Olpe.



Marmelmen von St. Eibert. P.

Schloßkapelle.


Schnellenberg.

Bau und Kunstdenkmäler von Westfalen.


Kreis Olpe



1.



2.



Stübe von H. Bruchmann München

3.


Aufnahmen von H. Endorn 1880/1901

Schloß:

1. Thür; 2. und 3. Wandbekleidungen.

Waldenburg.

Sau und Kirchentürme von Weisfalten.



1.
Kirche von H. Neufmann, Mandchen

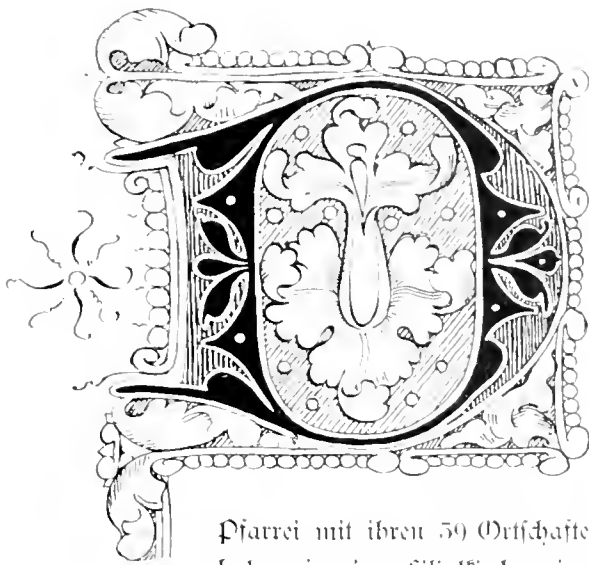
Kreis Olpe.



7.
Zurücknahme von H. Eickhoff 1900.



8.
Öl: 1. Kapelle; 2. Pietà; 3. Rinnle.



Drolshagen.



Die Stadt Drolshagen liegt im westlichsten Theile des Kreises. Während die Stadt nur 819 katholische, 2 evangelische Bewohner zählt, hat die ausgedehnte Pfarrei mit ihren 59 Ortschaften, worunter Schreibershof, Meringhausen (diese beiden Orte haben je eine Filialkirche; in letzterem wurde schon 1647 ein Altar geweiht), Herpel, Wegeringhausen, Essinghausen, Wenkhausen, Berlinghausen, Husten die bedeutenderen sind, 2886 katholische, 8 evangelische, zusammen 2894 Einwohner.

Litteratur:

- Brüning: Zur älteren Geschichte von Drolshagen. Blätter zur näheren Kunde Westfalens. 1880. S. 10 ff.
 Freusberg: Das Kloster Drolshagen. Blätter zur näheren Kunde Westfalens. 1871. S. 15 ff.
 Nachricht über die Familie von Drolshagen von dem Ritter Mundt von Drolshagen. Zeitschrift des Vereins für westfälische Geschichte VII. S. 507 ff.

Wie schon bei Waldenburg ausgeführt ist, hatten in dieser Gegend die Grafen von Ravensberg alten Besitz. 1207 hatten Graf Hermann von Ravensberg und seine Söhne Otto, Hermann und Ludwig den Grafen Simon von Tecklenburg erschlagen; und als sie sich durch Vermittlung des Erzbischofs Adolf von Köln mit der Familie des Ermordeten ausöhnten, mußten sie für eine zu zahlende Buße auch Güter zu Drolshagen verpfänden. In einem Vergleiche von 1251 erhielten die Brüder Otto und Ludwig diese zurück.¹ Schon 1255 gehören jedoch diese Besitzungen dem ebendort genannten Grafen Heinrich von Sayn und seiner Gemahlin Mechtilde von Wied; und in der Verfügung darüber werden die Ravensberger gar nicht erwähnt, so daß diese völlig ausgeschieden zu sein scheinen. In einer Urkunde von 1255 nämlich² schenken diese Eheleute dem Cisterzienser Nonnenkloster zu Drolshagen die dortige Kirche, zahlreiche Einkünfte und Besitzungen, behalten sich jedoch das Vogteirecht vor. Als Vögte finden wir schon kurz nach 1200 eine Ministerialfamilie von Drolshagen; so 1225 und 1227 einen Arnold Vogt von Drolshagen.³ 1252 übertragen die Vorsteher der St. Clemenskirche

¹ D aus einem Missale des Klosters Ewich. Siehe S. 21).

² Siegel des Klosters Drolshagen nach dem Stempel im Staatsarchiv zu Münster. Umschrift: S. conventus .s. clementis i droyl-han. Vergleiche: Westfälische Siegel. Heft III, Tafel 117, Nummer 1.

³ Wilmans Westfälische Urkunden III S. 160.

⁴ Freusberg, Urkunden 205.

⁵ Freusberg, Urkunden 1082 und Wilmans, Urkunden III, S. 101.

zu Drolshagen, Konrad und Siegfried, Güter an Goswin und seine Frau Schwanebilde; Zeuge dabei ist wieder Vogt Arnold.¹ Als dessen Nachfolger, vielleicht sein Sohn, wird 1258 Heinrich Vogt von Drolshagen angeführt.² Dessen Nachkommen waren die Brüder Arnold und Eberhard, welche um 1500 ein Burgleben zu Waldenburg hatten.³ Verwandt mit ihnen war ein Goddert von Drolshagen, vielleicht der Sohn des obengenannten Goswin. Dessen Sohn Heinrich war Burgherr zu Waldenburg und hatte einen Sohn Bernhard, der von 1509 bis 1562 lebte und zwei Söhne, Heinrich und Arnold, besaß. Letzterer wurde Stammvater des Zweiges der Familie, der nach Münster umsiedelte. Heinrich hatte nur eine Tochter, Godele, die sich mit Heinrich von Plettenberg verheirathete und so den Besitz in Waldenburg an diese Familie brachte. Die Herren von Drolshagen, die auch zeitweise Mitbesitzer an der Freigrafenschaft Hundem waren, führten in blaugewelltem Schilde drei rechts schräg absteigende, silberne Wecken.⁴

Um das Kloster Drolshagen wird sich bald eine Ortschaft gebildet haben. Die Kirche soll schon von dem heiligen Anno gegründet sein.⁵ Nach dem Liber valoris (1515) bestand dort schon eine Pfarrei. 1548⁶ hören wir von ihren Wachszinften und den Bedingungen, unter denen sich diese der Kirche verpflichtet haben. Unter dem 2. März 1477 erhebt Erzbischof Ruprecht die Freiheit Drolshagen zur Stadt und gibt ihr die Rechte von Olpe.⁷ Mit dieser Stadt zusammen stand Drolshagen auch als Mitglied der Hanfa unter Altendorn.

Das 1255 gegründete Kloster wurde 1242 neu erbaut, wobei Erzbischof Konrad allen, die dazu beisteuern, einen Ablass verleiht.⁸ Von 1550 ab war es in zahlreiche Prozesse mit der Stadt verwickelt, die das Vermögen des bisher recht wohlhabenden Klosters arg verminderten. Bald begann für die Nonnen eine noch traurigere Zeit. Von der Abtei Marienstadt, unter der das Kloster stand, wurde 1762 ein Pater Hartung als Prior nach Drolshagen geschickt, der sich gegen den Willen der Konventualen die Kasse und die völlige Herrschaft über das Kloster aneignete und das Vermögen maßlos verschleuderte. Er baute viel, wollte das Kloster, da ihm die rauhe Gegend nicht gefiel, nach Bonn verlegen, wo er schon Ankäufe zu dem Zwecke machte, hielt sich zwei Jahre einen Adepten oder Goldmacher, unter dessen Händen das vorhandene Silbergeschirr verschwand, kaufte Bergwerke, so die Fahlberger Eisensteingrube bei Hillmick, bei deren Betrieb er viel einbüßte, kurz, er wirthschaftete so, daß unter seiner zwanzigjährigen Leitung 27 Klostergüter verloren gingen, und noch 22000 Thaler Schulden gemacht wurden. Doch die Noth hatte noch kein Ende. Bald nach Hartungs Abberufung kam der Prior Ignatius Giller nach Drolshagen. Auch der verschleuderte noch eine Reihe von Bauernhöfen und machte allein bei Weinbändlern 1000 Thaler Schulden. So stand es mit dem Kloster recht schlimm; es erhob sich der Streit, ob die Abtei Marienstadt für den Schaden aufkommen müsse, da man von dort aus dem Treiben der Priore keinen Riegel vorgeschoben hatte. Bevor dieser jedoch ausgefochten war, wurde allem Zwiste und dem Kloster zugleich durch die 1805 erfolgte Säkularisation ein Ende bereitet.

¹ Seiberß, Urkunden 199.

² Seiberß, Urkunden 309.

³ Seiberß, Urkunden 484. S. 601.

⁴ Fabne, Weiff. Geschl.

⁵ Nach Gelenius; cf. Seiberß, Landesgeschichte II, S. 555.

⁶ Seiberß, Urkunden 709.

⁷ Seiberß, Urkunden 979.


⁸ Seiberß, Urkunden 227.

Denkmäler-Verzeichniß der Gemeinde Drolshagen.

I. Stadt Drolshagen.

5 Kilometer westlich von Olpe.

a) Kirche, katholisch, romanisch, Uebergang,

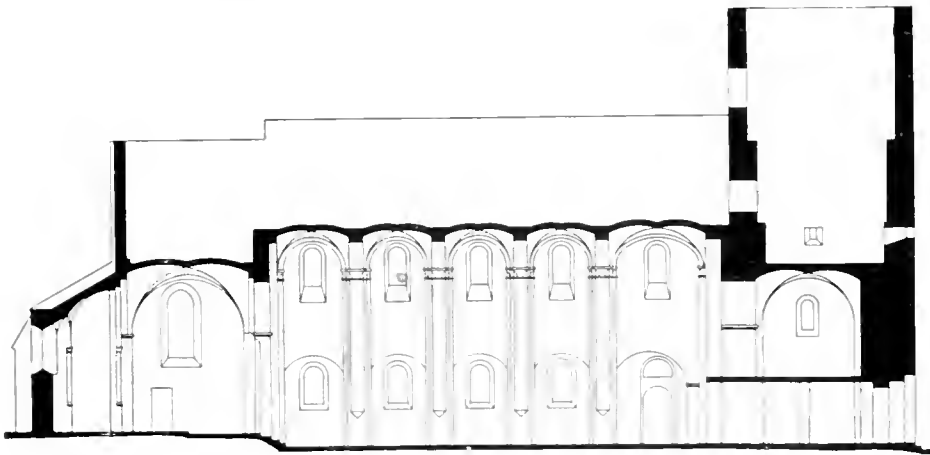


1 : 100

dreischiffige, fünfjochige Pfeiler Basilika. Chor einjochig mit Kleeblattapside. Wandapsiden in den Seitenschiffen. Westthurm. Sakristei neu. Strebepfeiler am Chor neu.

Kreuzgewölbe mit Graten, zwischen rundbogigen Gurten, auf rechteckigen Pfeilern mit halbrunden Vorlagen im Mittelschiff, auf Wandpfeilern in den Seitenschiffen, Eckpfeilern im Chor. In der Apsis Dienste mit Würfel und Blattkapitellen. Die Vorlagen im Mittelschiff mit Knollenkapitellen.

Fenster und Eingänge rundbogig, theilweise erweitert. Schießscharten in den oberen Thurmgeschossen.



Nach Aufnahmen von Hartmann.

Längenschnitt.

1 : 100



Querschnitt.

* Früher im Mittelschiff Holzdecke und keine Vorlagen.


Taufstein, romanisch, rund, mit 6 Säulen und zwölftheiligem Bogenfries am Becken. Blattwerkfries und Blattkapitelle, 0,93 m hoch, 1,10 m Durchmesser. (Abbildung Tafel 19, Figur 1.)

Sakramentshäuschen (Nische), gotisch; am Giebel abschluß Maßwerk und Kreuzendigung. 1,80 m hoch, 0,80 m breit. Öffnung 56/92 cm groß. (Abbildung nebenstehend.)

Pieta, gotisch, von Holz, 85 cm hoch. (Abbildung Tafel 19, Figur 2.)

b) Privatbesitz (Besitzer: Fink):

Barbara, gotisch, von Holz, 55 cm hoch. (Abbildung nebenstehend.)



2. Dorf Aseringhausen.

6 Kilometer südwestlich von Olpe.

Kapelle, katholisch, Renaissance,



1:400

einschiffig, rund geschlossen; Dachreiter; Holzdecke. Fenster und Eingang flachbogig. Inschrift über dem Eingang von 1702.

Christus, gotisch, von Holz, 78/76 cm groß. Füße neu. (Abbildung Tafel 19, Figur 3.)

Antonius, gotisch, von Holz, 84 cm hoch. (Abbildung Tafel 19, Figur 4.)

3. Dorf Wenkhausen.


5 Kilometer westlich von Olpe.

Kapelle, katholisch, Renaissance,



1:400

einschiffig, mit $\frac{3}{8}$ Schluß; westlicher Vorbau in geschweiften Formen. Dachreiter. Holzdecke. Fenster und Eingang rundbogig.




Nordostansicht.

Drolshagen.


Bau- und Kunstdenkmäler von Westfalen.

Kreis Olpe.



Chies von M. Staufmann, Münden.

1.



2. Reformhau von N. Euborff, 1891/1898.

Kirche: 1. Südansicht; 2. Nordwestansicht.

Drolshagen.

Stau und Kuppelkuppeln von Weisfallen.



Chor von St. Wendmann, Mandeln. 1.

Kreis Olpe.



Narrabnen von St. Ebdort 1875. 2.

Kirche: 1. Innenansicht nach Osten; 2. Innenansicht nach Westen.

Drolshagen.

Bau und Kunstdenkmäler von Westfalen.

Kreis Olpe.



1.



2.

4.

Elisches von A. Bruckmann, München.

Aufnahmen von A. Eudorff, 1898/1900.

Drolshagen, Kirche: 1. Taufstein; 2. Pietà.
Iseringhausen, Kapelle: 3. Christus; 4. Antonius.



Dünschede.

Das Dorf und die Pfarrei Dünschede liegen in dem Winkel zwischen Lemne und Bigge; es gehören dazu noch die Orte Silbecke, Röllecken und Borghausen mit zusammen 508 katholischen, 7 evangelischen, also 515 Einwohnern.

Die dem hl. Martin geweihte Kirche war lange Zeit Filiale von Helden. Zuerst erwähnt wird sie 1275, wo dem Rektor Gottfried von Helden durch den Thesaurarius von Soest ein Schreiben des Papstes Gregor XI. zugestellt wird, die Ermächtigung enthaltend, den sacellanum intrusum Ditrich in Dusenichuren (aus welcher Namensform im Laufe der Zeit mit mehreren Uebergängen unser Dünschede entstanden ist) aus seinem Amte auszuweisen.² Im Liber Valoris steht Dusenhoure mit Helden zusammen. Unter den Inhabern des geistlichen Amtes hat der auf Präsentation des Vogts von Elspe vom Erzbischof Aneiban ernannte Kaplan Johannes Birich (1686—1750) sich ein lebhaftes Andenken gesichert, indem der Volksmund noch heute von „Johannes von Dünschede“ manchen Schwank in der Weise des Abraham a Santa Clara erzählt. 1897 wurde die Filiale zu einer selbstständigen Pfarrei erhoben.

Es wohnte hier auch ein Rittergeschlecht von Dusenichuren, welches einen der Länge nach getheilten Schild als Wappen führte. Fabnes schließt daraus, daß es mit den Familien von Plettenberg und Vogt von Elspe einen Ursprung habe. Mit ihm sagt auch von Steinen,⁴ die Herren von Dusenichuren hätten in Borghausen gewohnt, welches an der Mündung der Repe in die Lemne liegt und noch geringe Trümmer einer früheren Burg zeigt. Dieser Burgsitz wird auch für ein Eigenthum der Edelberrn von Gevore, später von Bilstein gehalten. Im Liber iurium (um 1448)5 heißt es, Franko von Helden habe einen Haupthof tome Doyme (der Bauernhof Dohm an der Bigge unterhalb Utendorfs) to Gevoyre in der Pfarrei Helden als Lehen getragen. Darnach könnte Borghausen, in der alten Pfarrei Helden liegend, wohl dies Gevore sein; die Peperburg, wo sicher die von Gevore

¹ D aus einem Missale des Klosters Ewich. Siehe S. 24.

² Mittheilung des Pfarrers Sauer zu Helden aus dem dortigen Pfarrarchive.

³ Weiff. Geschl. S. 144.

⁴ Weiff. Geschl. II. S. 1445.

⁵ Zeiberg Urkunden 181 S. 601.

saßen, früher zur Pfarrei Elspe, jetzt zu Förde gehörig, wird wohl der Hauptsitz dieses Geschlechtes gewesen sein. Da in und unmittelbar bei Dünschede sich keine Spur eines Rittersitzes findet, wird wahrscheinlich die Angabe von Steinens richtig sein. Der erste derer von Dufenschuren wird 1225 genannt als conradus de thusentseuren;¹ von 1290—1296 erscheint ein Luthert von Dufenschuren als Drost der Edlen von Bilstein;² im Güterverzeichnisse des Grafen Wilhelm von Ansbarg von 1515³ wird Luthert von Dufenschuren mit einem Lehen zu Elspe, Humold von Dufenschuren mit einem solchen in Ransbeck genannt. 1558⁴ hatte Heinrich von Dufenschuren je einen Hof in Ransbeck, Fretter, Melbecke, Hesphecke bei Attendorn, Elspe und Valbert in der Pfarrei Eslohe. 1568⁵ hatte er diese Güter an seinen Sohn Humold vererbt. An derselben Stelle wird noch bemerkt, daß Lambert von Dufenschuren wie sein Vater (wahrscheinlich der genannte Luthert) auf den Hof zu Elspe, genannt Tylenhofftor Muylen, verzichtet habe. 1515 bis 1568⁶ kommt noch ein Helmich von Dufenschuren vor, und schließlich Johann von Dufenschure in der Erblandesvereinigung von 1457.⁷ Vielleicht gehört auch der in den Wiedertäuferunruhen in Münster auftretende Prophet Dufenschuren von Warendorf zu dieser Familie. In unserer Gegend verschwindet die Familie, und wir finden in Borghausen einen Zweig der Familie Vogt von Elspe ansässig; heute gehört das Gut dem auf dem benachbarten Bamenohl wohnenden Geschlechte von Bodelschwingh Plattenberg.

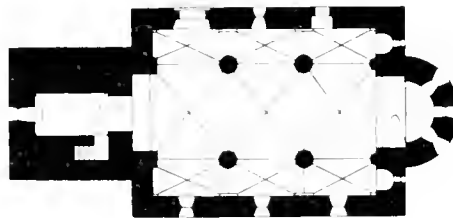


Denkmäler-Verzeichniß der Gemeinde Dünschede.

Dorf Dünschede.

1½ Kilometer nordöstlich von Olpe.

Kirche, katholisch, romanisch,



1 : 300

dreischiffig, dreijochig, mit Apfis, Wandapsiden in den Seitenschiffen und Westthurm.

¹ Zeiberß, Urkunden 177.

² Zeiberß, Urkunden 451, 445, 460.

³ Zeiberß, Urkunden 556, S. 119.

⁴ Zeiberß, Urkunden 665, S. 292.

⁵ Zeiberß, Urkunden 795, S. 554.

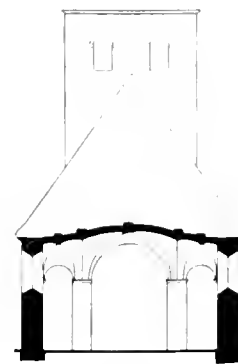
⁶ Zeiberß, Urkunden 556, 625, 665, 795.

⁷ Zeiberß, Urkunden 911.

Kreuzgewölbe mit Graten auf Säulen, Wandpfeilern und Konsolen.
 Tonne im Thurm. Chorbogen mit Stüchappen.
 Fenster und Eingänge rundbogig.

3 Glocken mit Inschriften:

1. Maria heit ich, den mi horet den bede such. jorgen uā isernton
 goet mich anno dñi m° cccc° vij (1507).
 0,85 m Durchmesser.
2. sub r. d. hermanno duncker pastore.
 alt war ich ohne zahl, endtlich vergingh mein schal,
 jetz hab ich newen klang und sing den alten gesang. MDCC (1700).
 0,78 m Durchmesser.
5. In ego martinus po . . . sacra indico festam.
 mabilof fecit 1764. Mit Kreuzigung, Madonna und Bischof.
 0,70 m Durchmesser.



1 : 100

Querschnitt.

Nach Aufnahme von Kruse,
 Siegen.



Nordostansicht.

Dänische de.

Bau- und Kunstdenkmäler von Westfalen.

Wies. 01p.



1.

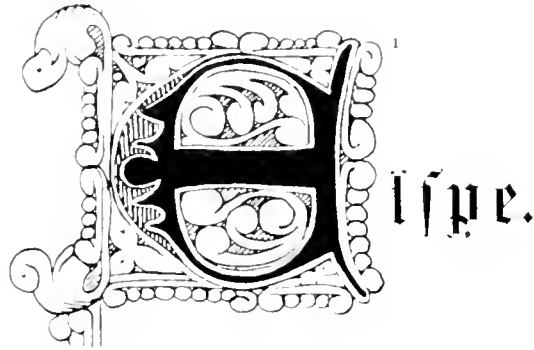


1. von M. v. Braun, München

2.

2. von M. v. Braun

Kirche: 1. Innenansicht nach Osten 2. nach Südosten.



Das Dorf Elſpe liegt an dem Elſperbache, der ſich bei Grevenerbrück mit der Lemne vereinigt. Die Pfarrei mit den Orten Oberelſpe, Halberbracht, Sporka, Heſpecke, Altenwalbert, Burbecke, Melbecke und Theten bildet den nördlichſten Theil des Kreiſes und hat 2455 katholiſche, 41 evangeliſche, 6 jüdiſche, zuſammen alſo 2502 Einwohner.

Litteratur:

Œhrader: Die Pfarrei Elſpe im Kreiſe Olpe Bl. 3. u. Kunde Weſt. 1881.

Elſpe iſt der urkundlich zuerſt genannte Ort des Kreiſes. Als Kaiſer Otto III. im Jahre 1000 von Nahe aus, wo er das Grab Karls des Großen beſucht hatte, das Sauerland durchquerte, war er auch in Elſpe und beſtätigte dort das von ſeiner Verwandten, der Gräfin Gerberga von Arnſberg, geſtiftete Nonnenkloſter Wedingen;¹ die Urkunde iſt datirt Elisopii am 21. Mai 1000. Wenn ſich der Kaiſer in Elſpe aufhalten konnte, wird dort ein Königshof geweſen ſein, aus deſſen Aufſehern das adlige Geſchlecht der Vögte von Elſpe hervorging. Urſprünglich gehörte Elſpe zur Pfarrei Wormbach; doch ſchon früh muß dort eine eigene Pfarrei errichtet worden ſein; im Liber valoris 1515 ſteht Elſape cum capellis angegeben. Die Kirche iſt dem hl. Jakobus dem Älteren geweiht. Das Patronatsrecht hatten damals die Herren von Waldeck, wohl deshalb, weil ſie Schirmvögte von Graffſchaft waren. Thimmar von Waldeck gen. Oppolt übertrug dies Recht 1269 an den Ritter Herbort Vogt von Helden. 1477 nennt ſich Heinrich von Plettenberg Lebhaber der Kirche zu Elſpe.² Als 1680 die Linie Plettenberg Bamenobl im Mannesſtamme ausſtarb, kam Haus Bamenobl und dies Patronatsrecht durch Heirath der Anna Katharina von Plettenberg mit Hans Kaſpar von Steckenberg an dieſe Familie, dann wieder durch Heirath um 1700 an Elmerhaus von Kalenberg. Von dieſer Familie erbten es die Herren von Dalwigk zum Sande bei Lichtenfels Waldeck; und dieſen iſt es bis heute verblieben. Der bekannteſte

¹ E aus einem Miſſale des Kloſters Ewich. Siehe S. 21.

² Zeiberg, Urkunden 18.

³ Zeiberg, Urkunden 318.

⁴ Nach einer Urkunde im Pfarrarchiv zu Elſpe.

von den Vögten von Elspe ist der Freiherr Kaspar Christian Voigt von Elspe zu Siedlinghausen, der 1697 seine in lateinischer Sprache geschriebene Ducatum Angariae et Westphaliae delineatio abschloß, eine reiche Fundgrube unserer Heimathsgeschichte. Eingehende, aber nicht zuverlässige Nachrichten über die Vögte gibt auch von Steinen.¹ Das Wappen wird dort als ein von oben nach unten in Silber und Blau getheilter Schild dargestellt, darüber ein Helm mit goldener Krone und je einem blauen und silberweißen Flügel, die wieder den Schild zwischen sich tragen.² Als Aeltesten der Familie nennt von Steinen³ einen Johann von Elspe, der um 1000 gelebt habe. Urkundlich der erste ist Henricus de Helsepe, 1187⁴ genannt. Von da ab treffen wir oft auf zahlreiche Mitglieder der Familie nicht nur in Elspe selbst, sondern auch mit Burgleben und Besitzungen zu Schnellenberg, Bamenobl, Borghausen, Waldenburg, Förde, Werl, Bilslein, Siedlinghausen und an andern Orten. Die Vögte von Elspe hatten in dem Orte auch einen Freistuhl.

In Halberbracht befindet sich seit 1861 eine Schulvikarie; schon 1647 wurde hier wie auch in Oberelspe ein Altar konsekriert, wie das her vorgeht aus dem noch öfter zu nennenden Diarium des Paderborner Weihbischofs Veru. frick über die „kirchliche Restauration des Herzogthums Westfalen am Ende des dreißigjährigen Krieges“.⁵ Ein alter Hof der Pfarrei ist der zu Cheten an der Lenne; 1072 bei der Schenkung an Kloster Grasschaft heißt er mansus Tatena; in der Bestätigungsurkunde des Erzb. Friedrich I. (1101—1151) Tetin.⁶ Um 1500⁷ wird Theoderich von Schnellenberg mit einem Besitz zu Cheten genannt.

¹ Westf. Gesch. I, S. 1857 ff.

² Westf. Gesch. I, S. 1915.

³ Fahne, Westf. Geschlechter, S. 150.

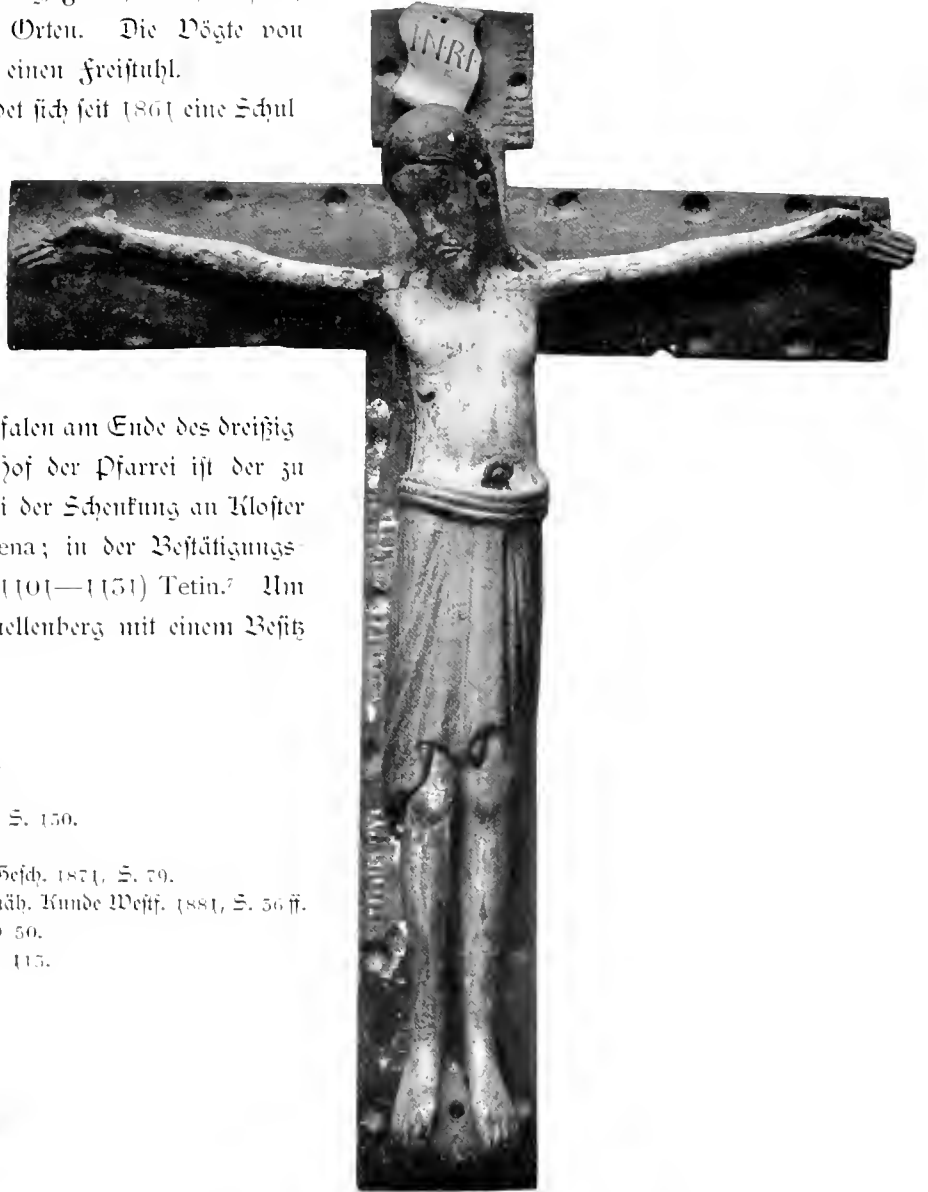
⁴ Zeibert, Urkunden 92.

⁵ Heitsch, d. Ver. für westf. Gesch. 1871, S. 79.

⁶ Abgedruckt in den Bl. zur näh. Kunde Westf. 1881, S. 56 ff.

⁷ Zeibert, Urkunden 50 und 50.

⁸ Zeibert, Urkunden 551, S. 115.



Kreuz in der Kirche zu Elspe. (Siehe Seite 59.)

Denkmäler-Verzeichnis der Gemeinde Elspe.

1. Dorf Elspe.

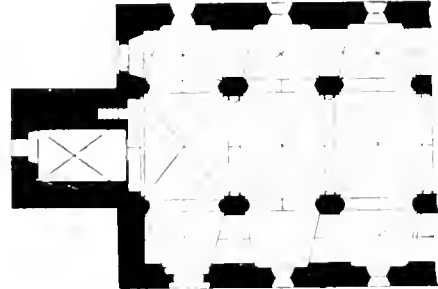
20 Kilometer nordöstlich von Olpe.

- a) **Kirche**¹, katholisch, Übergang, 15. Jahrhundert,
dreischiffig, dreijochig, Westturm. Bogensries am Schiff.
Kreuzgewölbe mit Graten zwischen spitzbogigen
Gurten auf Pfeilern mit halbrunden Vorlagen² und
Wandpfeilern. Die Gurte der Seitenschiffe nach außen
verbreitert.

Fenster und Portale rundbogig, erneuert.

- Kreuz**³, Übergang, 15. Jahrhundert, von Holz, 1,23 m hoch,
0,93 m breit. (Abbildung Seite 58.)

- b) **Kapelle** (Vitus), katholisch, Renaissance, 18. Jahrhundert,



1 : 300



1 : 400

einschiffig, nach Osten und Westen mit $\frac{1}{2}$ Schluß. Dachreiter; Holzdecke.

Fenster und Ein-
gang flachbogig, in
den schrägen Seiten
elliptisch.

- c) **Haus** (Besitzer: Rath) Re-
naissance, von 1756,
mit geschnittenen Bal-
ken, verziertem Fach-
werk, Inschriften und
Malerei. (Abbildung
nebenstehend.)



¹ Lübbe, Weinfalen,
S. 166. — Eoh, Deutschland, S. 195.
— Ott, Kunstarchäologie, Band 2,
S. 201. 1889 nach Osten erweitert.

² Kapitelle bei der Er-
weiterung in Cement hergestellt.

³ Lübbe, Weinfalen, Seite
587. — Eoh, Deutschland, S. 195.

2. Dorf Alten-Valbert.

25 Kilometer nordöstlich von Olpe.

Kapelle, katholisch, Renaissance, 18. Jahrhundert,
einschiffig mit $\frac{1}{2}$ Schluß. Dachreiter. Holzdecke.
Fenster flachbogig. Eingang rundbogig.



1:100

3. Dorf Birkbecke.

25 Kilometer nordöstlich von Olpe.

Kapelle, katholisch, Übergang und Renaissance, 15. und 18. Jahrhundert,



1:400

einschiffig, mit $\frac{1}{2}$ Chor. Dachreiter. Kreuzgewölbe mit Graten und Scheitelkehlen im Chor.
Holzdecke im Schiff. Fenster spitzbogig im Chor, rundbogig im Schiff. Eingang flachbogig.

3 Figuren, gotbisch, von Holz; 1. Nikolaus, 71 cm hoch. (Abbildung nachstehend.) 2. Humbertus,
62 cm hoch. (Abbildung nachstehend.) 3. Antonius, Eremit, 67 cm hoch.



1.



2.

4. Dorf Melbecke.

20 Kilometer nordöstlich von Olpe.

Kapelle, katholisch, Renaissance, 18. Jahrhundert,



1 : 100

einschiffig, mit $\frac{1}{2}$ Schluß. Dachreiter. Holzdecke. Eingang und Fenster gerade geschlossen, mit Holzrahmen.

5. Dorf Sporkie.

18 Kilometer nordöstlich von Olpe.

Kapelle, katholisch, Renaissance,




1 : 100

einschiffig, mit $\frac{1}{2}$ Schluß. Dachreiter. Holzdecke. Eingang und Fenster flachbogig.

6. Dorf Lieten.

17 Kilometer nordöstlich von Olpe.

Kapelle, katholisch, Renaissance,



1 : 400

einschiffig, mit $\frac{1}{2}$ Schluß nach Osten und Westen. Dachreiter. Holzdecke. Inschrift über dem Eingang von 1778.

Fenster rundbogig; gerade geschlossen an der Ostseite. Eingang rundbogig.



Nordwestansicht.





1.



Einiges von Althons Baufmann, München.

2.

Aufnahmen von H. Endorf 1902

Kirche: 1. Südwestansicht; 2. Innenansicht nach Nordwesten.



Alte Brücke in Grevenbrück.

¹ Förde.

Zu beiden Seiten der Weischede, kurz bevor sie in die Lenne mündet, liegt langgestreckt das Dorf Förde. Zu der Pfarrei, in welcher 1825 Katholiken, 149 Evangelische, 6 Juden, im Ganzen also 1978 Einwohner gezählt werden, gehören noch die Orte Bouzel, Maunke und Grevenbrück.

Litteratur:

Seiberg: Die Pfarrei Förde. Bl. 3. u. Kunde Weifr., 1868).

Da an der Stelle, wo sich Weischede und Lenne vereinigen, in alter Zeit wichtige Verkehrsstraßen zusammentrafen, so liegt es nahe, den Namen Förde von der Furt durch die Lenne abzuleiten, zumal die ältere Namensform Vore, Vuore dem hochdeutschen Furt entspricht. Hier saß früh ein Rittergeschlecht, welches aber kurz nach 1200 den Stammsitz verließ und sich in Bilstein ansiedelte. Ein Bernhard von Gevore, der Oheim des Erbauers der Burg Bilstein, blieb in der Heimath zurück;² 1240 werden die Brüder Dietrich und Rembold von Vore genannt, wohl Söhne des Bernhard. Darüber hinaus hört man von Herren dieses Namens nichts mehr. Als Wohnsitz einer so angesehenen Familie hatte Förde gewiß auch früh ein Gotteshaus. Die vor einigen Jahren durch einen Neubau ersetzte alte Kirche, dem hl. Nikolaus geweiht, stammte in ihren Haupttheilen aus dem 15. Jahrhundert und war Filiale von Elspe. 1587 erhielt sie das Tauf- und Begräbnisrecht; 1685 wurde es eine selbstständige Pfarrei, deren Patronatsrecht mit dem von Elspe verbunden blieb. Von einer alten Glocke zu Förde erzählt die Sage, sie habe früher auf der Peperburg gehangen, nach deren Zerstörung

¹ f aus einem Miffale des Klosters Ewich. (Siehe Seite 21.)

² Seiberg, Urkunden 177.

lange in einem Sumpfe gesteckt, bis sie von Schweinen ausgewühlt wurde. Das letztere Moment findet sich öfter, besonders auch im nahen Siegerlande, wo es z. B. von einer Kapelle auf dem Kündelsberge erzählt wird. Die Familie von Gevore hatte auch einen Burgsitz im Orte Förde selbst, der um 1400 von Dietrich von Helden gen. Jagedüvel bewohnt wurde.¹ Bald kam dieser Besitz an die Familie Strick; nach von Steinen² heirathete um 1500 Heinrich Vogt von Elspe eine Mecke Strick, Erbin von Förde und schrieb sich seitdem Vogt von Elspe gen. Strick. Sein Enkel Wilhelm verkaufte das Haus Förde an einen Herrn von Grave, nach welchem Besitzer wahrscheinlich die nahe Lembrücke und der anschließende Ort Grevenbrück heißen, welcher Name sich vorher nicht findet. 1657 starb zu Förde der kaiserliche Obristwachtmeister Jost von Graffen; und da seine einzige Tochter Gunda mit Johann Christoph von Schledorn verheirathet war, erbt dieser, der einer in Schledorn bei Medebach ansässigen Ritterfamilie entstammte, auch das Gut Förde, von da ab Schledorn genannt. Diese Familie, die nachher völlig verarmte, hat das Gut besessen bis 1794, wo es durch Kauf an den Richter zu Bilstein Joseph Ferdinand Freusberg überging, dessen Erben es noch heute inne haben.

Der Hauptsitz der Familie von Gevore war gewiß die Burg an der Mündung der Peischede, auf steilem Kalkfelsen gelegen, an einer Stelle gebaut, wo schon in Urzeiten der Höhlenmensch gehaust, später eine germanische Wallburg sich befunden hatte. Hier finden wir im 14. Jahrhundert einen Zweig der aus dem Hessischen gekommenen, auch in Hundem begüterten Familie von Peperjack, nach deren Namen der Wohnsitz die Peperburg genannt wurde, und die in silbernem Schilde einen Maueranker als Wappen führt. 1452 war Adelheid von Hundemen gen. Peperjack, anscheinend die Letzte ihres Geschlechtes, Gemahlin des Wilhelm Vogt von Elspe. Seitdem gehörte die Burg dieser Familie, die sich auch Vogt von Elspe gen. Peperjack schrieb. Ihr Wohnsitz war Borghausen, wo sie sich um diese Zeit ein neues Schloß errichtet hatte. Die Peperburg verfiel und soll 1650 völlig zerstört worden sein;³ nach der Delineatio des Vogts von Elspe⁴ war sie 1694 nicht mehr vorhanden. Nach der kirchlichen Restauration Westfalens wurden 1647 zu Maumette und zu Bonzel je eine neue Kapelle nebst Altar konsekriert.



Denkmäler-Verzeichniß der Gemeinde Förde.

1. Dorf Förde.

16 Kilometer nordöstlich von Olpe.

Kirche, katholisch, neu.

Kelch, Uebergang, 15. Jahrhundert, von Silber, vergoldet, Fuß rund, Knauf mit 14 Rippen, 15 cm hoch.

¹ Zeibergh, Urkunden 484, S. 601.

² Weiff. Gesch. I, S. 1919.

³ Nach einer Aufzeichnung des Pfarrers Molitor zu Förde aus dem Jahre 1710.

⁴ Zeibergh, Quellen III, S. 150.

Kelch, Renaissance (Kokoko), 18. Jahrhundert, von Silber, vergoldet, Fuß und Knauf dreitheilig, 27 cm hoch.

3 **Glocken**, 2 mit Inschriften:

1. *Laudate deum in cimbaliß bene sonātibuß . laudate deum in cimbaliß jubilationiß .*
Dederich von Coellen 1558. D. Iodocus Kruse. 0,86 m Durchmesser.
2. Joann Michael Stock, hochfürstlicher münsterscher Stuck und Glockengiesser anno 1720.
0,56 m Durchmesser.
5. Kufschellenform,¹ 12. Jahrhundert, 0,68 m hoch, 0,86 m Durchmesser.

2. Dorf Bonzel.

16 Kilometer nordöstlich von Olpe.

Kapelle, katholisch, Renaissance (Barock), von 1751,



1 : 100

einschiffig mit Apsis; Dachreiter; Holzdecke. Fenster flachbogig, Thür gerade geschlossen.
Selbtritt, gotisch, von Holz, roh, 48 cm hoch.


¹ Jetzt im Provinzial Museum zu Münster.



1 : 100



1 : 100



Grundriß, Längenschnitt und Südansicht der 1887 abgebrochenen Kirche zu Förde.

(Nach Aufnahme von Jucker Barmen.)

Heggen.

Das Dorf Heggen liegt links von der unteren Bigge im nordwestlichen Theile des Kreises und zählt mit den zu seiner Pfarrei gehörenden Orten Ubausen, Alt Finmentrop, Sauge und Allesblade 1044 katholische, 55 evangelische, zusammen 1079 Einwohner.

Die kleine Kirche des Dorfes ist dem hl. Antonius dem Einsiedler geweiht; von den Wandmalereien romanischen Styles, die Lübke² erwähnt, ist nichts mehr zu sehen. Heggen war Filiale von Uttendorf, wurde aber 1895 selbständig.

Hier wohnte ein adliges Geschlecht von Heyen oder Heggen, welches nach Fabne³ als Wappen in schwarzem Felde einen linkschrägen, zu beiden Seiten von schwarzen Swillingsbalken begleiteten Balken und auf dem bewulsteten Helme ein Menschenhaupt zwischen zwei offenen schwarzen Flügeln führte. Aus ihm werden zuerst erwähnt⁴ Heinrich, dem 1576 ein Burgleben von Waldenburg verliehen wurde, Hermann als Vogt und Besitzer des Haupthofes in Heggen und Franko von Heggen. Etwa 1420 hat Hermann, Vogt von Heggen, das Lehen zu Waldenburg;⁵ 1457 wird ein Widelind⁶ und schließlich 1500 ein Kordt von Heggen genannt.⁷ Auch zu Ewich hatte die Familie Besitz, der 1575 einem Johann von Heygen zu Ewich gehörte, später an das Kloster kam. Oberhalb von Heggen an der Bigge liegt das Rittergut Ubausen. Unter den Erwerbungen, die Erzbischof Philipp (1167—1191) für die Kölner Kirche machte, wird auch der Burgsitz eines Johannes Ubus genannt.⁸ Ob das unser Ubausen gewesen, ist zweifelhaft, da die Herren von Heggen ihre Lehen zu Ubausen vom Arnsberger Grafen hatten; erst 1568 kam das Gut an Köln. Gegen Ende des 14. Jahrhunderts sitzt ein Zweig der Schnellenberger Familie zu Ubausen, von denen als erster Heinrich von Schnellenberg zu Ubausen 1577 genannt wird.⁹ Johann von Schnellenberg zu Ubausen kauft 1515 zwei Höfe in Heggen zu einer Stiftung für das Uttendorfer Hospital.¹⁰ Sein Sohn Wilhelm kommt 1518, sein Enkel Christoph 1541 vor. Des letzteren einzige Tochter Elisabeth heiratete um 1558 Hermann von Neuboff, und so kam Ubausen an diese Familie, die vom Rittersitze Pungelscheidt bei Werdohl stammt. Von ihren Kindern erbt Wilhelm Ubausen, die Tochter Anna vermählte sich mit Henneke Schade zu Grevenstein. Wilhelms Sohn Johann Adrian von Neuboff, fürstlich suldaischer Amtmann zu Vibrastein, verkaufte 1647 das Gut an seinen Vetter Johann

¹ B aus einem Missale des Klosters Ewich. (Siehe Seite 24.)

² Mittelalterliche Kunst in Westfalen, S. 166, 425 und 555.

³ Weiff. Gesch., S. 211.

⁴ Zeiberß, Urkunden 484, S. 605.

⁵ Zeiberß, Urkunden 795, S. 5271 und 905.

⁶ Zeiberß, Urkunden 941.

⁷ Zeiberß, Urkunden 1001.

Zeiberß, Urkunden 99.

⁹ Von Steinen, Weiff. Gesch. II, S. 1612.

¹⁰ Diese und die folgenden Angaben bei Schrader, Schönholthausen (Bl. 3, n. K. Weiff., 1877, S. 11.)

Moritz Schade zu Grenenstein, den Sohn des Henneke, welcher das Haus neu aufbauen ließ. Als 1862 Freiherr Theodor von Schade zu Abhausen starb, kam das Gut durch Vererbung an die gräfliche Familie von Landsberg Velen. In Alt Finnentrop hat nach von Steinen¹ ein längst verschwundener Rittersitz gelegen, dessen Besitzer die Herren von Plettenberg waren.


Auch bei Schrader² wird erwähnt, daß 1474 die Brüder Heinrich und Guntram von Plettenberg und Grete, die Wittve eines dritten Bruders, sich über die väterlichen Güter zu Vantenobl und Finnentrop geeinigt haben.

Denkmäler-Verzeichnis der Gemeinde Heggen.

1. Dorf Heggen.

16 Kilometer nordöstlich von Olpe.

Kirche,³ katholisch, Übergang, dreischiffig, zweischiffig; Chor, buisenförmig, Wandapsiden in den Seitenschiffen, flachbogig. Westturm. Mittelschiff nach Westen und Osten verbreitert, im Anschluß an die Chormauern.



1 : 100



1 : 100

Querschnitt.

Nach Aufnahme von Klomp, Dortmund.



Innenansicht nach Westen.

¹ Weiff. Gesch., II, S. 1654.

² Pfarrei Olpe, Bl. 3. u. K. Weiff. 1881, S. 7.

³ 1900 erweitert und umgebaut. — Lübke, Weiff., S. 166. — Fogt, Deutschland, S. 287. — Witte, Kunstarchäologie Band 2, S. 206.

Kreuzgewölbe mit Graten und Scheitelkehlen, in den Seitenschiffen einbüstlig. Im Chorbogen Stüchfappen. Kuppel in der Apsis. Gurtbogen spitzbogig, im Seitenschiff rundbogig. Säulen und halbrunde Wandvorlagen ohne Kapitell.

Fenster und Eingänge spitzbogig.

Kauchfaß,¹ romanisch, um 1200, von Bronze, viertheiliger Aufbau mit Siebeln, Erfern und Thurmendigung, gravirt. 24 cm hoch. (Abbildung nebenstehend).

2. Dorf Alten-Finntrop.

17 Kilometer nordöstlich von Olpe.

Kapelle, katholisch, Renaissance, 17. Jahrhundert.



1 : 100

einschiffig, mit vierseitigem, unregelmäßigem Schluß, Ecke nach Osten, Dachreiter, Holzdecke.

Fenster gerade geschlossen, in den östlichen Flächen flachbogig. Eingang flachbogig.



3. Haus Ahausen.

(Besitzer: Graf Landsberg Velen und Gemen.)

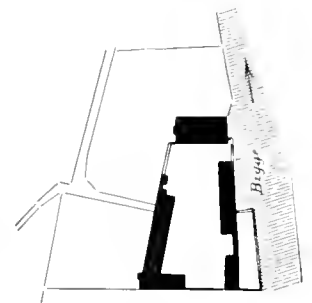
17 Kilometer nordöstlich von Olpe.

Hauptgebäude, Renaissance (Barock), einfach. Portal mit Pfeilereinfassung und Wappenaufsatz von 1725. (Abbildung Tafel 25.)

Kapelle, im Nebengebäude, von 1752, einfach.

6 Bankseiten, Renaissance (Barock), mit geschweiften Kränzen. 1,07 m hoch, 0,41 m breit. (Abbildung Tafel 25.)

Truhe, Renaissance, 16. Jahrhundert, geschmückt, Falten und Rankenfüllungen mit Medaillons und Wappen. 1,00 m lang, 1,09 m hoch, 0,76 m breit. (Abbildung Tafel 25.)



1 : 2500

¹ Lübke, Weisf., S. 426. — Eoh, Deutschland, S. 285. — Otte, Kuntarchäologie Bd. 1, S. 258. — Katalog der Ausstellung des Alterthumsvereins, Münster, 1879, Nummer 568.



1.



Bildes von A. Bruchmann Münden.

2.

Aufnahmen von A. Eudorf 1899.

Kirche: 1. Südostansicht; 2. Nordostansicht.

Albhausen.

Bau- und Innendekorationen von Westfalen.

Kreis Olpe.



1.



2.



Einbe- von H. Buschmann, Münden

3.

Abbildungen von H. Kuhn, Bonn

Haus Graf Landsberg Velen und Gemen;
1. Portal; 2. Banthette; 3. Truhe.

Heinsberg.

Das Dorf Heinsberg liegt am darnach genannten Bache oben an der Abenkung des Rothhaargebirges, ungefähr 400 m über der Nordsee. Es zählt 764 Katholische, 5 evangelische, im Ganzen 769 Einwohner. Die Pfarrkirche ist der hl. Katharina geweiht. Zunächst war Heinsberg (früher Hemesberge) Filiale von Kirchhundem; in der „Kirchlichen Restauration“ von 1647 wird dort schon ein Pfarrer genannt, dessen Stelle von der Gemeinde durch Wahl besetzt wird.


Nach der Beschreibung Westfalens von Voigt von Elspe stand hier ein Freistuhl der Grafschaft Hundem, und zwar unterhalb des Hauses des Johannes Menken.

Denkmäler-Verzeichnis der Gemeinde Heinsberg.

Dorf Heinsberg.

22 Kilometer östlich von Olpe.

Kirche, katholisch, Renaissance (Barock), von 1700.



1 : 100

einschiffig, dreischifig; Chor einschifig mit ¹ Schluß. Westturm; Dachreiter. Strebepfeiler einfach. Kreuzgewölbe mit Graten zwischen spitzbogigen Gurten auf Wandpfeilern mit Vorlagen. Tonne im Turm.

Fenster und Eingänge flachbogig, an der Ostseite rundbogig.

Leuchter, gotisch, von Bronze, Fuß und Teller rund, Schaft mit Ring, 24 cm hoch.


¹ B aus einem Muffale des Klosters Ewig. Siehe Seite 24.



Bau- und Kunstdenkmäler von Weertalen.



1.



Stichs von H. Bruchmann, München.

2.

Aufnahmen von H. Endorf 1901.

Kirche: 1. Südostansicht, 2. Innenansicht nach Nordosten.

Helden.

Die Pfarrgemeinde Helden liegt in dem Winkel zwischen Weischede, Lemme und Wigge. Außer dem Pfarrdort, welches auch Kirchhelden genannt wird, gehören zu ihr unter Anderen noch die Orte Niederhelden, Mecklinghausen, Oberweischede, Repe, Bärberg und Bremge mit 1294 katholischen, 2 evangelischen, im Ganzen 1296 Einwohnern. Der Erzbischof Anno ist der Gründer der dem hl. Hippolyt geweihten Kirche. In der Urkunde des Erzbischofs Konrad von 1255,² worin er der Helderer Kirche, da die ursprüngliche Bescheinigung darüber bei einem Brande in Uttendorf verloren gegangen war, die Rechte über ihre Wachsziunigen bestätigt, wird ausdrücklich Anno fundator ecclesiae genannt. Auch trägt eine Statue des hl. Anno auf dem Hochaltar der Kirche das Modell derselben auf der Hand; und ein Bild desselben Heiligen hat die Unterschrift: St. epp. Anno fundator eccl. Als 1875 die Kirche einen neuen Bewurf erhielt, fand sich in einem Balken über der kleineren Thüre eingeschritten die Jahreszahl 1095. Jedenfalls ist Pfarre und Kirche eine der ältesten der Gegend. 1268 belehnt Thitmar von Waldeck, genannt Oppolt, den Ritter Herbord von Helden mit dem Patronatsrechte der Kirche, das ihm von seinen Vorfahren durch Erbschaft überkommen sei;³ jetzt hat dieses Recht die Familie von Bodelschwingb Plettenberg zu Bamenobl. In der Krypta befindet sich eine uralte kleine Holzfigur eines schwer zu bestimmenden Heiligen, dem das Volk die Kraft zuschreibt, am Schreibkrampf leidende Kinder zur Ruhe bringen zu können; und da man eine andere Bezeichnung nicht hatte, so nannte man ihn nach dem Worte grausen weinen den St. Granter oder Grunseck. Seine Verehrung ist schon alt; denn als der Generalvikar von Franken Sierstorpf 1757 die hiesigen Kirchen besucht hatte, bemerkte er in seinem Revisionsprotokolle,⁴ der Pfarrer möge dafür sorgen, daß der Kultus des zweifelhaften St. Granter aufhöre, und empfahl zu dem Zwecke, der Figur, die gewiß die hl. Maria darstellen solle, ein Jesukind auf die Arme zu legen. Der damalige Pastor verwahrt sich zwar in seiner Erwiderung dagegen, diesen Aberglauben je gefördert zu haben, verspricht aber, dem Rathe des Generalvikars zu folgen.

Das Jesukind, von einem Schreiner recht unwürdig hergestellt, wurde vom Pfarrer Sauer wieder entfernt; Mütter von zu arg schreienden Kindern ließen noch bis in die neueste Zeit zu deren Beruhigung gern Messen zum St. Granter lesen.

¹ B aus einem Missale des Klosters Ewich. Siehe Seite 21.

² Sacomblet. Urkunden II Nr. 591.

³ Seiberg. Urkunden 548.

⁴ Im Pfarrarchive zu Helden.

In dem Dorfe Nepe, südwestlich von Helden, stand auch ein Stuhl des Freigerichts.¹ Zu Helden saß auch ein adeliges Geschlecht, aus welchem Herbord von Helden schon genannt ist, und welches einen rechtschrägen Balken, zu jeder Seite von einem schmaleren begleitet, im Wappen führte. Ob diese Herren im Dorfe selbst oder in Borghausen wohnten, ist nicht klar. Gleichzeitig mit Herbord von Helden tritt in zahlreichen Urkunden Theoderich, etwas später Ulrich, Herlind, dann wieder ein Theoderich und sein Sohn Hermann, Alexander, Thomas und Arnold, 1552 Herbord von Helden auf.² Im Liber iurium werden Franko, Hermann, Herbord und Theoderich von Helden genannt Jagedüvel mit Burgleben zu Waldenburg, Höfen zu Eisternobl, Dossiepen, Dohm, Niederhelden, Förde und anderswo genannt. Jagedüvel, der 1417 außer dem Burgsitz in Förde auch das Gut Frielentrop (an der Leme unterhalb Finmentrop) erhält, scheint der Letzte des Geschlechtes gewesen zu sein. Eine Tochter von ihm war mit Wilhelm von Ole vermählt, der Frielentrop als Mitgift seiner Frau erhielt. Theoderich v. H. starb kurz nach 1450. Ganz im Süden der Pfarrei liegt das Dorf Oberveischede. Als Edelherr Theoderich von Bilslein kurz nach 1500 eine Tochter des Grafen Ludwig von Arnberg heirathete, schenkte er ihr als Morgengabe auch einen Hof zu Overenveische.³ Unter den Besitzungen des Klosters Ewich werden 1420 auch Güter zu Veesch in der Pfarrei Helden genannt.⁴ In Oberveischede wurde schon 1647 ein Altar konsekriert.

¹ Stchr. des Vereins für westf. Gesch. 1871, S. 87.

² Seibert, Urkunden 189, 212, 222, 427, 458, 554, 596, 615, 665.

³ Seibert, Urkunden 484, S. 601.

⁴ Seibert, Urkunden 665, S. 297.

⁵ Seibert, Urkunden 939.



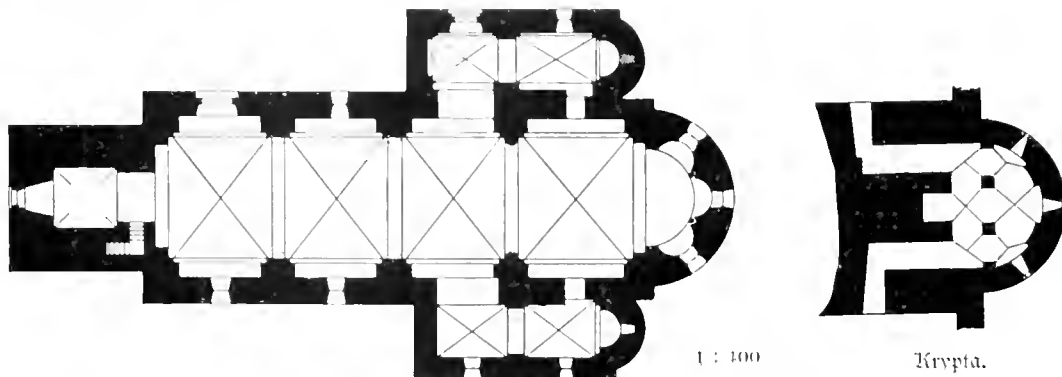
„St. Grauer“, gotische Holzfigur in der Kirche zu Helden, 56 cm hoch (Anna?).

Denkmäler-Verzeichniß der Gemeinde Helden.

1. Dorf Helden.

12 Kilometer nordöstlich von Olpe.

Kirche,¹ katholisch, romanisch, um 1200,

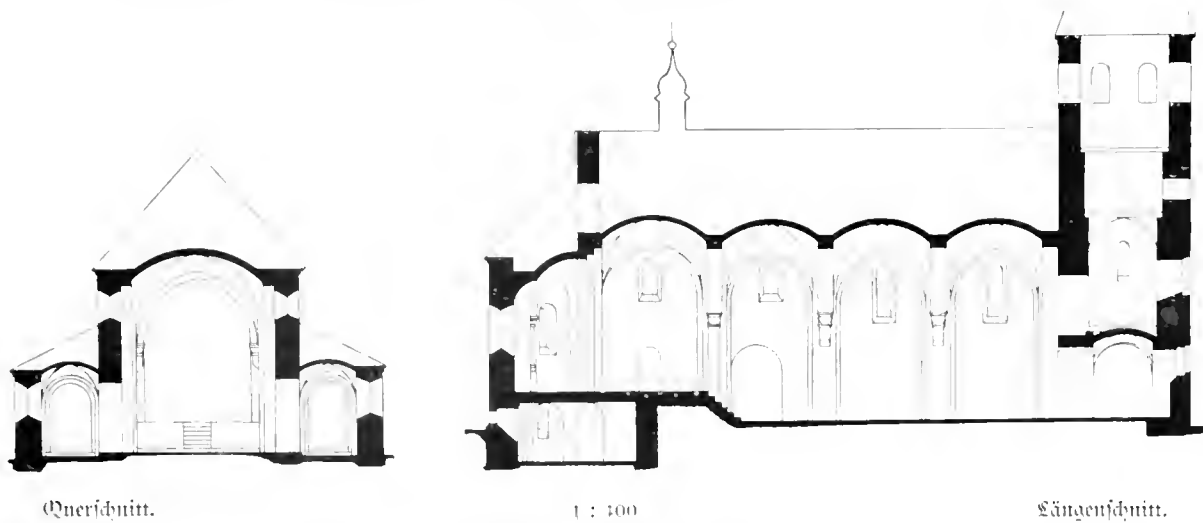


einschiffig, dreijochig. Chor einjochig, dessen Apsis mit 3 halbrunden Nischen. Zweijochige Seitenschiffanbauten mit Seitenapsiden. Krypta unter dem Chor, dreischiffig, zweijochig; Westturm; Dachreiter.

Kreuzgewölbe mit Graten zwischen rund und spitzbogigen Gurten und Blendbogen auf Wandpfeilern mit halbrunden Vorlagen mit Würfelkapitellen im Schiff, auf Wandpfeilern in den Seitenschiffen; kuppelartiges Gewölbe im Thurm; Stichkappengewölbe und Tonnen in der Krypta.

Fenster rundbogig.

Portale rundbogig; das nördliche im Schiff mit Kleeblattmische; im nördlichen Seitenschiff Thür mit Eisenbeschlag. (Abbildung Tafel 27.)



Querschnitt.

1 : 100

Längenschnitt.

Nach Aufnahmen von Fischer, Barmen

¹ G ü b k e Westfalen. Seite 116. — E o g Deutschland. Seite 289. — O t t e, Kunsthistorie. Band 2, Seite 206.

12 Apostel, spätgotisch, von Holz, roh, 60 cm hoch.

Monstranz,¹ gotisch, 15. Jahrhundert, von Silber, Fuß neu, Knauf sechstheilig mit vorstehenden Nuten, Aufbau nach 4 Ecken des Sechsecks mit Strebepfeilern, Fialen und Figuren. Bekrönung neu. 58 cm hoch. (Abbildung Tafel 27.)

Leuchter, romanisch, 12. Jahrhundert, von Bronze, dreitheilig, mit Blattwerk und Thiergestalten. Knauf mit Ringen. 19 cm hoch. (Abbildung Tafel 27.)

Manuskript, gotisch, von 1550, Ablass Urkunde von Papst Johannes XXII., mit farbigen Initialen. (Abbildungen nebstehend und in Ueberschriften.)

3 Glocken mit Inschriften:

1. *quater et atra fulgura tonitu laudetur iesus anno domini m cccc xxxi* (1531). 1,15 m Durchmesser.

2. *Anno vocor. O vos audite voco vos ad gaudia vite. Georgius Dubbe me fecit anno dñi 1515* (1515). 0,87 m Durchmesser.

3. *Ex agrippina me dirick fudit anno milleno quingenteno supperadditor lx.* (1560) *salva nos salvator per signum sancte crucis sicut salvasti petrum in mare miserere nobis guillhelmi voget templi et pastoris in helden.* 1,06 m Durchmesser.




2. Dorf Bremke.

7 Kilometer nördlich von Olpe.

Kapelle, katholisch, Renaissance, 18. Jahrhundert, einschiffig, mit unregelmäßig gebogenem Schluß. Dachreiter. Holzdecke.

Fenster flachbogig, an der Westseite gerade geschlossen. Eingang, flachbogig, erneuert, an der Nordseite.



1 : 100

3. Dorf Niederhelden.

15 Kilometer nordöstlich von Olpe.

Kapelle, katholisch, Renaissance, 18. Jahrhundert, einschiffig, mit $\frac{1}{8}$ Schluß. Ecke nach Osten. Dachreiter. Holzdecke.

Fenster flachbogig, im Schluß rundbogig.

Eingang rundbogig an der Südseite.



1 : 100

¹ Katalog der Ausstellung des Alterthumsvereins, Münster, 1879, Nummer 552.

4. Dorf Ober Weischede.

9 Kilometer nordöstlich von Olpe.

Kapelle, katholisch, Renaissance, 18. Jahrhundert, einschiffig, mit unregelmäßigem, teilweise gebogenem Schluß. Dachreiter. Holzdecke.
 Fenster flachbogig.
 Eingang rundbogig an der Westseite.



1 : 100

5. Dorf Kiepe.

10 Kilometer nordöstlich von Olpe.

Kapelle, katholisch, Renaissance, 18. Jahrhundert, einschiffig, flachbogiger Schluß. Westwand von Fachwerk. Dachreiter. Holzdecke.
 Fenster gerade, geschlossen.
 Eingang rundbogig an der Südseite.



1 : 100

6. Dorf Kiffinghausen.

9 Kilometer nordöstlich von Olpe.

Kapelle, katholisch, Renaissance, von 1761, einschiffig, mit „*o*“ Schluß. Dachreiter. Holzdecke.
 Fenster und Eingang an der Südseite rundbogig.



1 : 100



Helden.



1.



2.

Clubs von H. Buchmann, München

Nachahmen von H. Eudorf 1902.

Kirche: 1. Südostansicht; 2. Nordostansicht.



1.



2.

Clubs von H. Buchmann, München.

Aufnahmen von H. Endorf 1902.

Kirche: 1. Innenansicht nach Osten; 2. nach Nordosten.

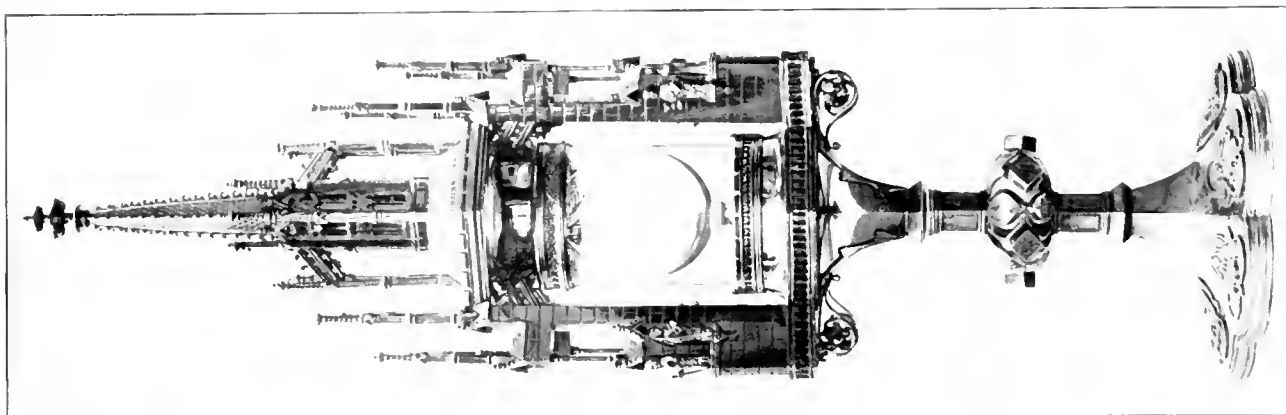
Kreis Olpe.



5.

Nachahmen von H. Eubert 1897/1900.


Helden.



2.

Kirche: 1. Nordportal des Zentenbrüß; 2. Hönemann; 3. Seubert.

Bau und Kriemhildmaler von Weisfalen.



1.

Gildes von H. Buchmann, Münden.

Kirchbunden.

Das Dorf Kirchbunden liegt dort, wo der von Brachtbausem kommende Klapebach in die Hundem mündet. Die Pfarrei, zu der u. a. noch die Orte Klape, Heidschott, Ober und Nieder albaum, Herrntrop, Hofolpe und Würdingbausem gehören, hat 1874 katholische, 115 evangelische, zusammen 1989 Einwohner.

Litteratur:

Brüning: Die Familie von Ole und ihre Stuhlheringüter in der Freigrafschaft Hundem (Bl. 3. u. Kunde Weiff 1878).

Brüning: Zur älteren Geschichte der Edelherren von Rüdtenberg (Bl. 3. u. Kunde Weiff. 1880).

Die Geschichte des Ortes ist eng verknüpft mit der allgemeinen der Freigrafschaft Hundem. Hier wurde ohne Zweifel die erste Kirche des Gaus erbaut, und damit wurde der Ort der Mittelpunkt der Gegend und Sitz der dort begüterten Geschlechter. Zunächst war die Kirche Filiale der Mutterkirche zu Wormbach, mit der sie auch dieselben Patrone, die Apostelfürsten Petrus und Paulus, hat. 1261 wird hier zuerst eine Pfarre erwähnt, und zwar in einer Urkunde,² durch welche Edelherr Adolf Vogt von Grafschaft diesem Kloster einen Sehten schenkt, den die Brüder Dietmar und Arnold Vogt von Hundem von Besitzungen in der Pfarrei Hundem an ihn zu zahlen hatten. 1249 stiftet Johann von Rüdtenberg hier eine Margaretenkapelle, die an die alte Kirche angebaut wurde, und staltet sie mit Grundbesitz aus. Vogt Widelind von Hundem stellt im selben Jahre urkundlich die Bedingungen fest, unter denen sich seine Leute dieser Kapelle verpflichten dürfen.³ Da damals die Kirche als Filiale von Wormbach unter Grafschaft stand, wurden die Schenkungen der Kapelle, nicht der Kirche gemacht, da sie in diesem Falle dem Kloster zugefallen wären. Als dann die Kirche selbstständig wurde, übertrug man das Vermögen der Kapelle auf die Pfarrkirche. Das Patronatsrecht hatten die Vögte von Hundem, auch dann noch, als sie nicht mehr in Kirchbunden, sondern auf Haus Bruch wohnten; jetzt hat es Graf Fürstenberg Herdringen. 1470 wurde die Kirche neugebaut, der alte Thurm erhöht. Die damals erhalten gebliebene Margaretenkapelle wurde 1741 niedergelegt. Daß und wie die Herren von Rüdtenberg nach Kirchbunden kamen, ist schon besprochen; der erwähnte Vogt Widelind scheint mit ihnen verwandt gewesen zu sein. Näheres über ihre Beziehungen zu Kirchbunden ist nicht bekannt. Die vorher genannten Brüder Dietmar und Arnold

¹ K aus einem Missale des Klosters Ewich. (Siehe Seite 21.)

² Seiberg. Urkunden 518.

³ Urkunde im Pfarrarchive zu Kirchbunden.

waren Söhne des Ritters Widerold von Ungefah (bei Marburg),¹ die sich zunächst nach dem Erb-
gute, später erst, als sie auf noch nicht bekannte Weise den Besitz in der Freigravität erhalten
hatten, Vögte von Hundem nannten. Während Dietmar nach Ungefah zurückkehrte, blieb Arnold
zu Hundem, wurde dann 1270 Ordensbruder des Deutschen Hauses zu Marburg. Von seinen Söhnen
war Konrad 1275 Komthur des deutschen Ordens, während der ältere Degenhard den Besitz zu
Hundem übernahm. Sein Sohn Degenhard wird 1525 als Ritter und Herr zu Hundem bezeichnet,
und dessen Söhne Adolf und Degenhard haben um 1550 ihren Wohnsitz nach dem Hause Bruch
verlegt, wo wir sie (unter Oberhundem) wieder finden werden. 1270 führte Arnold von Hundem
drei Rauten und darüber den Kopf eines Vogels in seinem Siegel; nachdem die Familie das Gut
Ungefah an das Marburger Ordenshaus aufgelassen hatte, zeigte ihr Wappen statt des Vogelkopfes
einen Hund, wahrscheinlich als redendes Wappenbild hinzugefügt; anstatt der drei Rauten hat das
neue Wappen deren neun oder elf.

Gleichzeitig mit den Vögten von Hundem saß dort die Familie Peperjack. Vorher wohnte
sie im Gebiete von Fulda, wo 1265 ein Ritter Heinrich Pfefferjack urkundlich auftritt;² um 1580
haben die Brüder Johann und Wilhelm Peperjack einen Theil der Freigravität Hundem von den
Rüdenbergern zu Lehen, 1595 verkaufen sie ein Viertel derselben an Heinrich von Heggen und
Wilhelm Vogt von Elspe; Johann behält aber dort noch Besitz.³ Seitdem hören wir von dieser
Familie zu Hundem nichts mehr; sie ist nach Förde gezogen, wo wir sie schon behandelt haben.

Das Dorf Würdinghausen, oberhalb Kirchhundem, an der Einmündung des Heinsberger
Baches in die Hundem gelegen, wird schon früh erwähnt. In den drei Güterverzeichnissen der Grafen
von Arnberg von 1515, 1558 und 1568⁴ werden Mitglieder der Familie Matenbeke (bei Eslohe)
mit Lehen zu Würdinghausen in der Pfarrei Hundem aufgeführt.

In der ersten dieser Aufstellungen (1515) heißt es auch, daß Edelherr Dietrich von Bilstein
Güter besaß in villa Althom, also in dem am Heinsberger Bache gelegenen **Althom**. Von beiden
Dörfern, Würdinghausen und Niederalthom, wird in der „Kirchlichen Restauration“ gesagt, daß dort
1647 je ein Altar konsekriert worden sei.

¹ Nach Aufzeichnungen des Amtmanns Brünning zu Kirchhundem.

² Wyß, Heß, Urkunden I, S. 152.

³ Mitth. des Vereins für westfälische Geschichte 1871, S. 90 und 91.

⁴ Seiberß, Urkunden 556 S. 129, 665 S. 284, 795 S. 515.

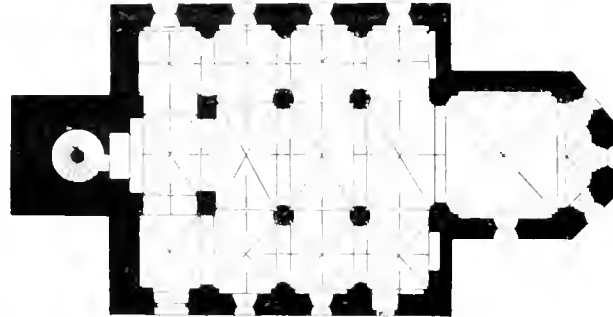


Denkmäler-Verzeichnis der Gemeinde Kirchhundem.

1. Dorf Kirchhundem.

18 Kilometer nordöstlich von Olpe.

a) Kirche, katholisch, romanisch, Übergang Renaissance,



1 : 100

dreischiffig, vierjochig. Chor einjochig mit $\frac{3}{4}$ Schluß. Westthurm und Dachreiter. Sakristei neu.

Das westliche Joch des südlichen Seitenschiffs in 2 Geschoßen, und die unteren Geschoße des Thurmes romanisch. Chorschluß Renaissance.

Kreuzgewölbe mit Graten und Scheitel Kehlen zwischen spitzbogigen Gurten und Wandblenden auf Säulen,¹ Pfeilern und Wandpfeilern mit halbrunden Vorlagen; erneuert.

Glockenstuhl und Glockenlager, gotisch, 15. Jahrhundert.

Inscription an der südwestlichen Säule: ano d. mcccc lxx (1470).

Fenster und Eingänge spitzbogig.

Ciborium, Renaissance, von Silber, verguldet. Fuß Sechspais, obere Teile rund. Deckel mit Baldachinaufsatz, Madonna und Kreuz; Gravirungen und Blattwerk. 42 cm hoch. (Abbildung neben stehend.)

Leuchter, gotisch, von Bronze, rund, Fuß und Teller durchlöchert. 14 cm hoch.

2 Leuchter, gotisch, von Bronze, rund, Schaft mit 5 Ringen. 37 cm hoch.



¹ Früher Kreuzpfeiler; Kapitelle von Gyps, neu

Endorff, Bau- und Kunstdenkmäler von Weistraten, Kreis Olpe.

3 Glocken mit Inschriften:

1. **Of dat ons nimmer geichei leit a' diñ fu' ðw
 Petrus bin ich genat wan ich roffe so kompt zo hant**

dat en mach n'cht geichei suder der gods moder

marie rei caspar melchor baltazar nu och veren

(1514). 1,25 m Durchmesser.

2. Laudate deum in cymbalis bene sonantibus jubilationis anno 1687. 1,14 m Durchmesser.

3. Jesus maria joseph anno 1695 I. M. T. P. C. X. V. 0,77 m Durchmesser.

b) Haus (Besitzer: Heinrichs), Renaissance, 17. Jahrhundert, Fachwerk, geschnitten und gemalt. (Abbildung nachstehend.)



2. Dorf Flape.

1,8 Kilometer nordöstlich von Olpe.

- a) Kapelle, katholisch, Renaissance, 18. Jahrhundert,



1 : 100

einschiffig, nach Osten und Westen
 $\frac{3}{8}$ Schluß. Dachreiter. Holzdecke.

Fenster rundbogig, an der Ostseite elliptisch.

Eingang rundbogig.

- b) Haus (Besitzer: Müller), Renaissance, 16. Jahrhundert, Fachwerk, geschnitten und gemalt.
 (Abbildung nachstehend.)



3. Dorf Haselpe.

16 Kilometer nordöstlich von Olpe.

Kapelle, katholisch, Renaissance, 18. Jahrhundert,



1 : 100

einschiffig, mit $\frac{3}{8}$ Schluß. Dachreiter. Holzdecke.
Fenster rundbogig.

Eingang gerade geschlossen.

Antonius, gotisch, von Holz, 62 cm hoch. (Abbildung
nebenstehend.)



4. Dorf Niederaltbaum.

19 Kilometer östlich von Olpe.

Kapelle, katholisch, Renaissance, 18. Jahrhundert,



1 : 100

einschiffig, mit $\frac{1}{8}$ Schluß. Nach Westen erweitert.
Dachreiter. Holzdecke.

Fenster spitzbogig erneuert.

5. Dorf Oberaltbaum.

19 Kilometer östlich von Olpe.



1 : 100

a) Kapelle, katholisch, Renaissance, 18. Jahrhundert, einschiffig, mit $\frac{3}{8}$ Schluß.
Dachreiter. Holzdecke.

Fenster und Eingang rundbogig.


b) Haus (Besitzer: Heins),
Renaissance, 17. Jahrh.
hundert, Fachwerk, ge-
schmückt und gemalt. (Ab-
bildung nebenstehend.)



6. Dorf Vagbach.

10 Kilometer nordöstlich von Olpe.

Kapelle, katholisch (Besitzer: Brünings), Renaissance, von 1680,



1 : 100

achteckig. Dachreiter. Holzdecke. (Abbildung nebenstehend.)
Fenster rundbogig.

Eingang gerade geschlossen, mit Inschrifttafel.

Weißwasserfessel, gotisch, von Bronze, mit 3 Füßen. 15 cm hoch.
(Abbildung nebenstehend.)



7. Dorf Würdinghausen.

20 Kilometer nördlich von Olpe.

a) Kapelle, katholisch, Renaissance, 18. Jahrhundert,

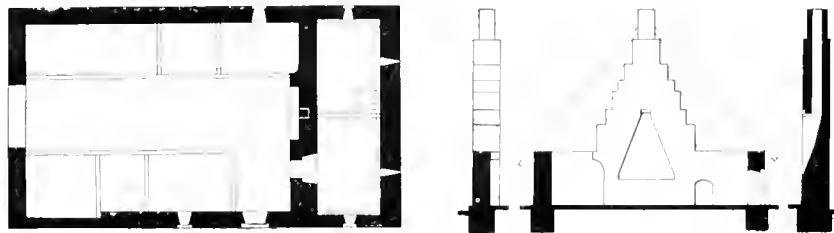


1 : 400

einschiffig, mit $\frac{1}{8}$ Schluß. Dachreiter. Holzdecke.

Fenster und Eingang gerade geschlossen, mit Holzrahmen.

b) Haus,¹ (Besitzer: Schulte), gotisch, 15. Jahrhundert, Steinbau, mit Kaminanlage.



Grundriß.

1 : 400

Schnitte.


¹ In neuester Zeit abgebrannt. Abbildungen nach alten Zeichnungen.




Kirchhunden.

Bau und Kunstdenkmäler von Weisbaden.

Kreis Olpe.



1. Uldes von N. Baufmann, Münden.



2.


Abbildungen von St. Einboff. 1901/1902.

Kirche:


1. Südansicht; 2. Südostansicht.

Kirchbündem.

Nan und Kindenfüßer von Weifalen.



Kreis Olpe.



Chor von St. Vindmann, Mainz.

1.

Kirche:

1. Innenansicht nach Osten; 2. nach Südwesten.

2.

Strebepfeiler von St. Elisabeth, I.

Kirch = eische de.

Genau in der Mitte des Kreises an der Weische de liegt das Dorf Kirchweische de, Sitz einer Pfarrei, zu welcher noch unter andern die Orte Bilstein, Venolpe, Bruchhausen und Schmellenberg gehören, und in welcher 1575 katholische, 25 evangelische, im Ganzen 1596 Einwohner gezählt werden.

Litteratur:

- Handschriftliche Aufzeichnungen des Dechanten Heller zu Kirchweische de aus dem dortigen Pfarrarchive.
 Hüffer: Geschichtliche Nachrichten über die Aemter Bilstein, Waldenburg und Fredeburg (Schr. des Ver. für westfälische Geschichte VII, S. 65 ff.).
 Pieler: Die Ritterzüge des Herzogthums Westfalen (Bl. 3. u. Kunde Westf. 1876, S. 55 ff.).
 Zeibergh: Diplomatische Familiengeschichte 20.: Die Edelherren von Bilstein.
 Heller: Schloß Bilstein (Schr. des Ver. für westfälische Geschichte 55. Band, S. 158 ff.).

Schon im Lieber valoris (1515) wird die Pfarrei Veske, in den (Munsberger) Güterverzeichnis nissen Veiske, genannt; Patron der Kirche ist der hl. Servatius; und da dieser mundartlich Weis gesprochen wird, so kann nach ihm der vorbeisfließende Bach die Weisbefe oder Weiske genannt sein, wovon dann wieder der Ort seinen Namen erhielt.

Im Flußthale unterhalb Kirchweische de liegt auf schroffem, aus dem Waldgebirge vorspringendem Porphyrfelsen das **Schloß Bilstein**.

Das alte Geschlecht seiner Erbauer ist schon bei Förde erwähnt. In einer Urkunde² des Erzbischofs Arnold von Köln von 1141 wird Henricus de Givore als Zeuge genannt; von 1170 bis 1220 erscheint in zahlreichen Urkunden³ ein Edelherr Heinricus de Vure, de Vore, de Gevore, von Vouore und ähnlich als Zeuge, offenbar stets dieselbe Person und Sohn des Vorigen. In seinem Wappen führte er drei Pfähle und gehörte deshalb nach Fabne⁴ zur Sippe der Dynasten von Wittgenstein und von Graßschaft. Seit 1202 treffen wir in den Urkunden einen Theoderich von Gevore an, gewiß einen Sohn des letzten Heinrich. Dieser verkauft 1225 ein Gut in Söbbringhoff bei Erwitte an das Kloster Rumbach bei Munsberg, wohin seine Mutter und seine Schwester sich zurückgezogen

¹ N = V aus einem Miffale des Klosters Ewich (siehe S. 21).

² Lamey. Geschichte der Grafen von Ravensberg, No. 6.

³ Zeibergh. Urk. 60, 65, 66, 67, 69, 94, 1490; Lamey a. a. O. No. 11; Jicker. Engelbert der Heilige, S. 288.

⁴ Weiff. Geichl. S. 50.



Schloß Bilstein.
Aufnahme von Gofel, Bilstein.

hatten, und in der Urkunde¹ heißt er Henricus nobilis vir de bilstene. Zwischen 1202 und 1225 hat er also die Burg Bilstein gebaut, nach welcher sich das Geschlecht seitdem auch nannte. Die Herrschaft Bilstein, der Dietrich und seine Nachkommen vorstanden, umfaßte einen großen Theil des alten Hünzanges, hervorgegangen wohl aus der alten Vogtei von Kirchweisdede, von wo auch die

Edelherren den Freistuhl nach Bilstein (auf den Grashof) verlegten. Bald kam auch die Gerichtsbarkeit über die Freistühle des Amtes Fredeburg hinzu, woran auch die Arnberger Grafen theilhaftig waren. Des ersten Dietrich Sohn, Dietrich II., starb um 1255; sein Sohn und Nachfolger ist Johann I., der durch seine weise Verwaltung, durch seine Gewandtheit in allen Geschäften, besonders auch als Marschall von Westfalen durch Wahrung des Landfriedens sich weithin Ruhm und Ansehen erwarb. Auf ihn, der 1310 starb, folgte Dietrich III.,² vermählt mit Katharina, Tochter des Grafen Ludwig von Arnberg, ein unruhiger, scheldelustiger Herr, über dessen Räubereien Erzbischof Siegfried II. wenigstens sich sehr zu beklagen hatte (cf. Urkunde von 1324 bei Seibert, Urkunde 609). 1355 starb er, und es folgte sein Sohn Johann II., der letzte seines Ge-



Siegel des Johann I. von Bilstein, von 1279, im Staatsarchiv zu Münster, Oelinghansen 125. Umschrift: S. domin. . . . annis de bilstene. Vergleiche: Weisfällische Siegel, Best 1, Abtheilung 2, Tafel 55, Nummer 14.)

¹ Seibert, Urk. 177.

² Bei diesem wird zum ersten Male urkundlich ein sonst oft erwähntes Amt genannt, nämlich das ihm zustehende „Amt bei der Lenne“ mit seinen Einkünften und Gefällen, den Mai und Herbstbeden, alten fiskalischen Abgaben, die freie Leute für die Gerichtsverwaltung von ihren Gütern zahlten. Das Lenneamt erstreckte sich, wie sein Name sagt, über ein gewisses Thalgebiet der Lenne, anscheinend von Lenhanien bis Schmalenberg. Noch 1647, als ein Fürstenberger mit Bilstein und Waldenburg belohnt wurde, wird das Lenneamt als darin eingeschlossen genannt (Seibert, Urkunde 1015). Auch Vogt von Elspe in seiner Beschreibung Westfalens von 1694 (Seibert, Quellen III, S. 120) erwähnt noch die „Praefectura len. seu sive Lenneamt“.

schlechtes. Den weltlichen Geschäften ein Einsiedlerleben auf seiner Burg vorziehend, nahm er 1560 den Sohn seiner Schwester Peronette, Baldwin von Steinfurt, als Mitbesitzer für alle seine Güter an und verpflichtete sich, ohne dessen Zustimmung über nichts verfügen zu wollen. Trotz dem soll er kurz vor seinem Tode (zwischen 1568 und 1571), vielleicht aus Unmuth über seine ihn völlig vernachlässigenden Verwandten, die Kölner Kirche testamentarisch zum alleinigen Erben eingesetzt haben.¹ Doch, vorläufig wenigstens, hat diese Verfügung keine Bedeutung gewonnen. Graf Engelbert III. von der Mark nämlich, der auch Amt Fredeburg dem letzten Arnberger Grafen entrißen hatte, ist kurz nach 1571 auch im Besitze von Bilstein. Wie das gekommen, ob Johann selbst, ob Balduin von Steinfurt, der als Verbündeter des Bischofs Florenz von Münster gegen Engelbert gekämpft hatte, sie diesem abgetreten hat, ob der Graf sich mit Gewalt in den Besitz gesetzt hat, ist nicht bekannt. Nach Engelberts Tode (1592) fiel Bilstein mit der Mark und Fredeburg an dessen Bruder, den Grafen Adolf V. von Kleve, der sie schon 1595 seinem zweiten Sohn Dietrich überließ. Zwischen diesem und dem älteren Bruder Adolf VI. (als Herzog Adolf I.) entstand ein langer Erbschaftsstreit, der erst 1461 damit endete, daß Kleve und Mark vereinigt wurden. Ueber Bilstein und Fredeburg war unterdeß schon entschieden worden. Denn die Kölner Erzbischöfe, auf dem Testamente Johannes II. und auf den landesherrlichen Rechten fußend, die sie 1568 zugleich mit der Grafschaft Arnberg erworben hatten, machten fortwährend Anspruch auf diese Aemter; und Dietrich II. gelang es, 1444 Fredeburg und 1445 Bilstein zu erobern, und er bestätigte urkundlich² alle Freiheiten und Rechte, welche die Herrschaften bisher besessen hatten. Nach fast 80 Jahren vielfachen Wechsels kam so Bilstein unter kölnischer Hoheit zur Ruhe. Auch der alte Burghau war fast ganz zerstört worden; nur die Thürme waren übrig geblieben und die Grundmauern, auf denen um 1450 das jetzige Schloß errichtet zu sein scheint. Als Amtmänner zu Bilstein in klevischer Zeit werden Hermann von Ole, Humold von Hangleben, Wilhelm Vogt von Elspe und Johann von dem Bruche genannt, welcher letzterer 1445 das Schloß an Erzbischof Dietrich übergab. 1469 verscrieb Erzbischof Ruprecht dem Ritter Johann von Hasfeld die Schlösser und Aemter Bilstein, Waldenburg und Schnellenberg als Pfandbesitz, der bis 1557 währte. 1552 bekam der Landdrost Henneke Schüngel zu Wocklum die Einkünfte von Bilstein und Fredeburg zugeschrieben. 1556 wurde Friedrich von Fürstenberg Amtmann von Bilstein und Waldenburg; und da seitdem diese Aemter stets vereinigt blieben, so fällt die weitere Geschichte des Schlosses Bilstein mit der schon behandelten von Waldenburg zusammen. Von allen Burgen, die die Kölner Fürsten in Westfalen besessen haben, ist Schloß Bilstein allein bis zum Ende der Herrschaft in ihrem Besitze geblieben, wie es auch heute noch Eigenthum des preussischen Fiskus ist.



Siegel des Dietrich von Bilstein, von 1327, im Staatsarchiv zu Münster, Meschede 17. Umschrift: S. teoderici nobilis domini de bilstene. (Vergleiche: Weisfällische Siegel, Heft 1, Abtheilung 1, Tafel 11, Nummer 2.)

¹ Von Steinen, Weisf. Gesch. III, S. 1078.

² Seiberg, Urkunden 919 und 950.

Die Freiheit Bilstein.

Als Dietrich von Gerore Bilstein erbaute, besaß er unten im Thale schon den Haupthof Bredenbeck. Nachdem eine so viel begüterte, angesehenere Familie ihren Wohnsitz hier genommen hatte, entstand hier bald eine größere Ortschaft. Ihre Bewohner bildeten eine sogenannte Freiheit. Welcher Art die von den Edelherren gewährten Freiheiten waren, läßt sich nicht genau nachweisen. Auch Fredeburg war eine solche Freiheit; und wenn wir lesen,¹ daß Graf Adolf VI. von Klere dieser 1414 und 1425 die alten Rechte und Freiheiten bestätigte, die sie vorher unter den Bilsteinern gehabt hätte, daß nämlich die darin Wohnenden von keinem anderen Gerichte belangt werden sollten, daß es jedem Fremden gestattet sei, sich in dem befreiten Gebiete niederzulassen, daß jeder Einheimische auswandern und sein Eigenthum mitnehmen dürfe, wohin er wolle, so mögen wir wohl schließen, daß es in Bilstein ähnlich gestellt war.

Um 1400 soll in Bilstein eine Kapelle errichtet worden sein, die den heiligen Gangolf zum Patron hatte. Später hatte man diesen ganz vergessen; und als die Kapelle neu gebaut wurde, weihte man sie der heiligen Agatha.

Nördlich von Kirchweisdede, zwischen hohen Bergen versteckt, liegt das Gut **Hengstebek**, welches zuerst im Güterverzeichnisse des Grafen Wilhelm von Urnsberg von 1515 als Hengestenbike vorkommt.² 1565 verpfändete Alf von Haldinghausen das Gut an Heinrich von Herzen.³ 1595 verkauft es Rötger von Leyßen, genannt Krevet, an Wilhelm von Ole; 1526 besaß es Christian von Ole. 1577 verkauften Hermann von Herzen und seine Frau Anna, Tochter des Christian von Ole, das Gut Hengstebek, welches Anna also gewiß in die Ehe gebracht hatte, nebst anderen Besitzungen an Kaspar von Fürstenberg, dessen Erben es noch heute besitzen.

Am Wege von Kirchweisdede nach Welschenemest, an der Wasserscheide, mitten im Walde lag ein Konvikt der Augustiner mit einer Kapelle, welches die Kluse oder Eremitage genannt wurde. Im Anfange dieses Jahrhunderts wurde es vom Staate eingezogen; in den 20er Jahren brannte die Niederlassung ab, und an ihrer Stelle wurde eine königliche Försterei errichtet, die heute die Einsiedelei heißt.

¹ Seiberh, Urkunden 915.

² Seiberh, Urkunden 1051.

³ Seiberh, Urkunden 556, S. 125.

⁴ So das Lagerbuch von Waldenburg; Brüning Bl. 3. u. Kunde Westfalen 1878, S. 55) schreibt nach einer Notiz von Büßer aus dem Berdringer Archive, daß Alf es an seinen Vater Heinrich von Leyßen verpfändet habe.

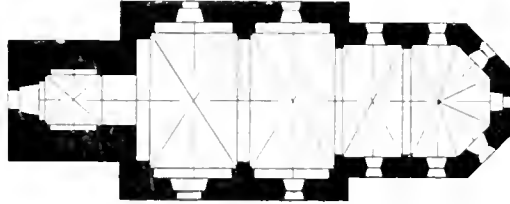


Denkmäler-Verzeichnis der Gemeinde Kirch-Weischede.

1. Dorf Kirch-Weischede.

1,5 Kilometer nordöstlich von Olpe.

a) Kirche,¹ katholisch, Uebergang,



1 : 400

einschiffig, zweijochig. Chor einjochig, mit 5. 8. Schluß. Westturm. Dachreiter. Sakristei neu. Kreuzgewölbe mit Graten und Scheitelkehlen, zwischen spitzbogigen Quergurten auf Wandpfeilern und Pfeilervorlagen. Im Schiff und Turm Blendbögen. Fenster und Eingänge spitzbogig.

Monstranz, spätgotisch, 15. Jahrhundert, von Silber, vergoldet. Fuß Sechspass mit 2 seitlichen Aufsätzen, Knauf sechsteilig; Strebenpfeiler und Fialenaufbau mit Figurenschmuck. Bekrönung, viertheiliger Baldachin, umgebaut und erneuert. 55 cm hoch. (Abbildung Tafel 50.)

3 **Glocken** mit Inschriften:

1. Campana haec renovata . . . ischede. anno 1716. 0,72 m Durchmesser.
2. In honorem o. et mar. dei ac s. servaty epi et confers. patroni ecclesiae tpre mei pastoris caspari bogge communitas hanc campanam renovari curavit anno 1736. 0,87 m Durchmesser.
3. In honorem O. B. M. V. S. S. servatii s. gangolphi ac s. elisabethae communitas hanc campanam renovari curavit. tempore pastoris R. D. fran. heur. cusher et prae. ob. d. joan. adol. freusberg judicis s. rius. anno 1763. madit fecit. 0,99 m Durchmesser.

b) **Haus** (Besitzer: Hellekes), Renaissance, 18. Jahrhundert, Fachwerk, verziert, ohne Kamin. (Abbildung nebenstehend.)



¹ Lübke, Westfalen, S. 215. — Loß, Deutschland, S. 325. — Otte, Kunstarchäologie, Band 2, S. 219.

2. Dorf Venolpe.


1,1 Kilometer nordöstlich von Olpe.

Kapelle, katholisch, Renaissance, 18. Jahrhundert,



1 : 100

einschiffig. Chor mit Schluß-
Dachreiter. Holzdecke.
Fenster und Eingang rund
bogig.

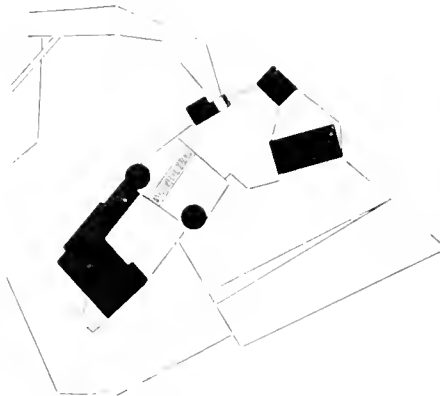


Nordostansicht der Kapelle zu Venolpe.

3. Dorf Wilstein.

1,1 Kilometer nordöstlich von Olpe.

- a) Kirche, katholisch, neu.
- b) Schloß (Besitzer: Fiskus).




1 : 2500

romanisch, gotisch, Renaissance. Hauptgebäude mit Thürmen. Reste der Zugbrücke.
(Abbildungen Seite 66 und Tafel 51.)





1.



5.



2.

Chores von H. Buchmann, München.

Altarnischen von H. Eudow, 1902.

Kirche: 1. Südwestansicht; 2. Innenansicht nach Osten; 5. Monstranz.



1.



2.



Ansicht von N. Bruchmann, Minden. 5.



4.

Ansichten von H. Endorn, 1902.

Schloß (Fiskus): 1. Südanicht; 2. Thurm, Ostseite; 3. Westseite; 4. Brücke.

Kohlhagen.


Die Pfarrei Kohlhagen liegt im südlichen Theile des Amtes Kirchhundem, umfaßt die größeren Ortschaften Brachthausen, Wirne, Silberg, Varste, Emlinghausen und hat 927 katholische, 18 evangelische, im Ganzen 945 Einwohner.

Die Pfarrkirche liegt einsam hoch oben auf einem Berge, wo in Urzeiten eine Wallburg und gewiß auch eine heidnische Opferstätte sich befand, an deren Stelle, wie oft auch anderswo, schon früh ein christliches Gotteshaus trat. Zunächst gehörte dieses zur Pfarrei Kirchhundem, 1490 wird in einer Urkunde (nach Brüning) die Kapelle auf dem Kohlhagen und als ihr Schutzherr Eberhard von Bruch genannt. In der kirchlichen Restauration von 1647 heißt es, daß hier zwei Seitenaltäre, weil nicht fundirt und konsekrirt, zerstört wurden; darnach scheint damals die Kirche schon selbst ständig gewesen zu sein. Bei dieser Gelegenheit wurde auch in Silberg und Varste je ein Altar geweiht; in Silberg befindet sich jetzt eine Schulvikarie; die Pfarrkirche feiert ihr Patronatsfest auf Mariä Heimsuchung; die Besetzung der Pfarrstelle steht dem Grafen von Fürstenberg Herdringen zu. In der Nähe von Silberg am Breitenbruche stand ein Freistuhl „an der breiten Eiche“; ebenfalls befand sich ein solcher zu Brachthausen auf dem Kebben Acker.

Denkmäler-Verzeichniß der Gemeinde Kohlhagen.

I. Dorf Kohlhagen.

17 Kilometer östlich von Olpe.



1 : 100

Kirche, katholisch, Renaissance, (Barock) von 1705, einschiffig, dreijochig. Chor einjochig mit $\frac{1}{10}$ Schluß. Westthurm. Strebepfeiler einfach.

Kreuzgewölbe mit Graten zwischen spitzbogigen Gurten, auf Eck und Wandpfeilern mit Vorlagen.

¹ K aus einem Mißale des Klosters Ewig. (Siehe S. 21.)

fenster spitzbogig, am Thurm rundbogig. Eingänge rundbogig.
Pieta, gotisch, von Holz, 29 cm hoch. (Abbildung Tafel 55.)

2. Dorf Brachtthausen.

17 Kilometer östlich von Olpe.

Kapelle, katholisch, Renaissance, 18. Jahrhundert, einschiffig, erweitert und umgebaut. Dachreiter. Holzdecke.

Fenster spitzbogig. Eingang flachbogig.



1 : 400

3. Dorf Emlinghausen.

17 Kilometer östlich von Olpe.

a) Kapelle, katholisch, Renaissance, von 1718, einschiffig mit $\frac{1}{8}$ Schluß. Dachreiter. Holzdecke.

Fenster und Eingang rundbogig.

Leuchterfigur, gotisch, von Holz, 56 cm hoch. (Abbildung Tafel 55.)

b) Haus (Besitzer: Hermes), Renaissance, 18. Jahrhundert, Fachwerk, geschnitzt und gemalt. Inschrift mit Jahreszahl 1741. (Abbildung nachstehend.)



1 : 100

4. Dorf Darste.

15 Kilometer östlich von Olpe.
Kapelle, katholisch, Renaissance, 18. Jahrhundert,



1 : 100

einschiffig, nach Osten und Westen $\frac{1}{8}$ Schluß. Dachreiter. Holzdecke.

Fenster rundbogig. Eingang gerade geschlossen.





1.



Stubes von H. Bruckmann Münden.

2.

Aufnahmen von H. Ludorf, 1901.

Kirche: 1. Südostansicht; 2. Innenansicht nach Nordosten.

Koblhagen.

San- und Kunstdenkmäler von Westfalen

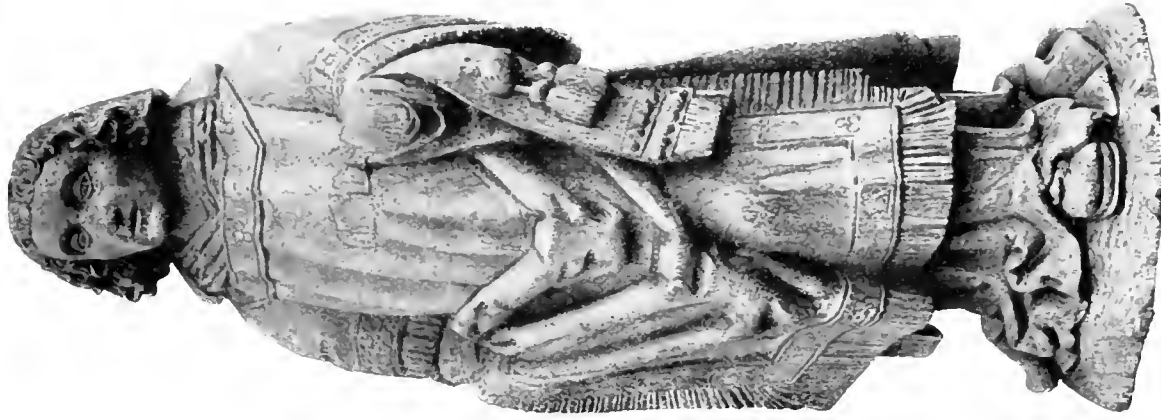
Kreis Olpe.



1.

Stichs von H. Straßmann, Münden.

1. Koblhagen, Kirche: Pietà; 2. Emlinghausen, Kapelle: Sendstreffgaur.



2.

Nachahmen von H. Eubert, 1901.

Lenne.

Im nordöstlichen Winkel des Kreises, da wo die Lenne in denselben eintritt, liegt die Pfarrei Lenne, zu welcher außer dem Pfarrdorfe noch die Orte Milchenbach und Hundesjoßen gehören mit 489 katholischen, 14 evangelischen, zusammen 505 Einwohnern.

Der Ort Lenne ist alten Ursprungs; schon unter den Gütern, die der heilige Anno 1072 an das Kloster Grasschaft schenkte, kommt ein Hof Leno vor,¹ der in der Bestätigungsurkunde kurz nach 1100 Liene heißt.² Eine Kirche wird dort schon 1221 erwähnt. In diesem Jahre befand sich nämlich Erzbischof Engelbert zu Grasschaft und bekundet,³ daß der Pfarrer Heinrich von Grasschaft und Lenne einen Hof zu Werdope (Werpe bei Wormbach) erworben habe, um aus dessen Einkünften die Beleuchtung der Kapelle zu Lenne zu bestreiten. Bis 1870 bezog auch die Kirche aus einem Hofe zu Werpe eine Natural Erbpacht von drei Pfund Wachs. Damals also bildeten Grasschaft und Lenne zusammen eine Pfarrei; im Liber valoris (1515) wird Lenne schon als selbständig aufgeführt. Patron der Kirche ist der heilige Vinzenz; das Recht, den Pfarrer zu ernennen, hatte nach alter Ueberlieferung der Besitzer des Hauses Bruch. Als jedoch kurz nacheinander drei von diesem präsentierte Kandidaten an der Pest starben, soll er sein Recht an die Aebte von Grasschaft abgetreten haben, die es bis zur Auflösung des Klosters auch ausgeübt haben. Seit 1852 hat der Bischof von Paderborn diese Befugnis. Lenne gehörte zunächst zum Gau Hundem, kam dann an das dem Grafen von Ursberg unterstehende Gaugericht Schmalleuberg und 1568 mit der Grasschaft Ursberg an das Erzstift Köln.

¹ § aus einem Missale des Klosters Ewich. Siehe S. 24.

² Seiberg, Urkunden 50.

³ Seiberg, Urkunden 50.

⁴ Urkunde im Pfarrarchive zu Lenne; cf. Brünning, Historische Fernblicke vom Auenberge, S. 52. Stchr. des Vereins für westf. Gesch. Bd. 15.

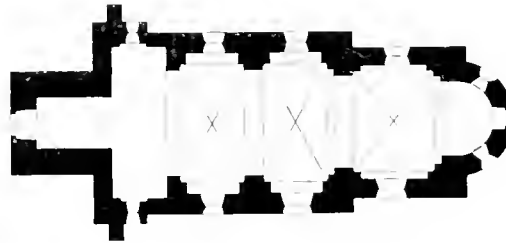


Denkmäler-Verzeichnis der Gemeinde Lenne.

1. Dorf Lenne.

2,9 Kilometer nordöstlich von Olpe.

Kirche, katholisch, romanisch, Renaissance,



1 : 100.

einschiffig, zweijochig. Chor einjochig mit Apsis. Westlicher Anbau mit Thurm von 1756.

Kreuzgewölbe mit Graten, zwischen rundbogigen Gurten und Blindbogen, auf Wandpfeilern mit Vorlagen und Eckpfeilern. Im Westbau Holzdecke.

Fenster rundbogig, Thurm-Eingang gerade geschlossen, in der Apsis flachbogig.

- 2 Figuren, Petrus und Paulus, gotisch, von Holz, 60 cm hoch. (Abbildung Seite 75.)
- 2 Leuchter, gotisch, von Bronze, rund, Schaft mit Ring. 22 und 25 cm hoch.
- Kasel und Stola, Renaissance, gestickt, mit 14 Figuren unter Baldachinen. Stäbe 10 cm breit. (Abbildungen Seite 75.)
- 3 Glocken mit Inschriften:

S. unicus heyt ych dey my horet dey bede sych *

tpe yo hanis derk pastoris lenne anno d' 1286

ih̄s xps maria joh̄es * hulbrand^e uerlon me fecit

(1486.) 0,96 m Durchmesser.

2. S. Maria so byn ych genaūt, waū ych rope so komet to hand anno dñi 1486.


Ih̄s. Maria joh̄aēs. 0,91 m Durchmesser.

5. Neu.

2. Dorf **Milchenbach.**

27 Kilometer nordöstlich von Olpe.

Kapelle, katholisch, Renaissance, 18. Jahrhundert.



1 : 400

einschiffig mit $3/6$ Schluß. Dachreiter. Holzdecke.
 Fenster rundbogig. Eingang flachbogig.



Paulus



Käsel



Petrus

in der Kirche zu Lemne.



1.



Grabes von M. Sandmann, München.

2.

Aufnahmen von H. Eudow, 1901.

Kirche: 1. Südostansicht; 2. Innenansicht nach Osten.

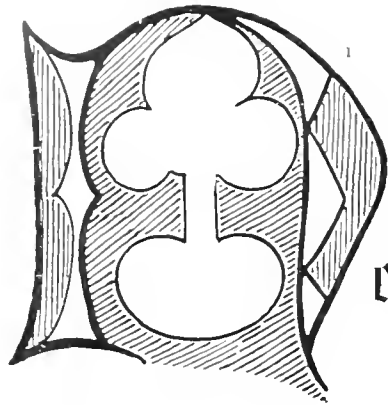
M e g g e n .

Das Dorf Meggen liegt an der Lenne unterhalb Altenhundem und hat 1129 katholische, 505 evangelische, zusammen 1452 Einwohner.

Es gehörte früher, wie zur politischen Gemeinde, so auch zur Pfarrei Elspe. Da jedoch bei dem seit Eröffnung der Ruhr Siegbahn rasch sich entwickelnden Bergwerksbetriebe (in der Nähe liegen bedeutende Schwefelfiesgruben) die Bevölkerung stark zunahm, wurde 1869 das Dorf Meggen mit seiner Feldmark zu einem selbstständigen Pfarrbezirke erhoben. Die neu erbaute Pfarrkirche ist den Heiligen Bartholomäus, Simon und Judas geweiht; das Patronatsrecht haben, wie zu Elspe, die Freiherrn von Dalwigk zum Sande bei Lichtenfels. Eine Kapelle hatte Meggen schon 1647. Auch befand sich dort ein Freistuhl,¹ der wahrscheinlich entstand, nachdem der von Altenhundem nach Kirchhundem verlegt worden war.

¹ Zeitschrift des Vereins für westfälische Gelehrte 1871, S. 95 Num.





Neuen-Kleusheim.

Die Pfarrei Kleusheim liegt südlich von Olpe nach dem Siegerlande zu, umfaßt die Dörfer Alten Kleusheim, Neuen Kleusheim und Rehringhausen und zählt 740 katholische, 4 evangelische, im Ganzen 744 Bewohner.

Die in Neuen Kleusheim stehende Pfarrkirche ist dem heiligen Martyr Georg geweiht; die Pfarrstelle wird zweimal nacheinander durch Wahl der Gemeinde, das dritte Mal vom Pfarrer von Olpe besetzt, letzteres wohl, weil die Kirche früher Filiale von Olpe war. Kamp schulte² hat den Ort in einem alten Register als Clousmen angeführt gefunden.

Denkmäler-Verzeichniß der Gemeinde Neuen-Kleusheim.

Dorf Neuen-Kleusheim.

5 Kilometer südlich von Olpe.

Kirche, katholisch, neu.

Turm der Kirche, Renaissance, von 1727.

Kreuzgewölbe mit Grotten.

Eingang und Schallöcher rundbogig.


3 Glocken mit Inschriften:

1. O Here sent gorge bietet fur uns. anno r d e. 115001.
0,45 m Durchmesser.
2. eX Vera DeVotlone DeDICabatUr sanCto georgIo patrono.
joannes schiendeler goss mich auf ehrenbreidstein. anno 1728.
0,60 m Durchmesser.
5. s. georgius heische ich die lebentige berufe ich die dothen
beleuthe ich das donner wetter vertreibe ich gotfrid dinckel-
maeyer gos mich in collen anno 1731. 0,80 m Durchmesser.

² N aus einem Pergament Manuscript der Kirche zu Belden. (Siehe S. 54, Kirchliche politische Statistik, S. 199.)



1 : 100



Südwestansicht.

Oberhundem.

Das Dorf Oberhundem liegt im Osten des Kreises am Fuße der Rüsse, wo die Hundem aus dem Gebirge tritt. Mit den Orten Marmecke, Selbecke, Schwarmecke, Rinnecke u. a. bildet es eine Pfarrei, in welcher 1201 Katholische, 9 evangelische, zusammen 1210 Einwohner gezählt werden.

Quellen und Literatur:

Lagerbuch von Adolfsburg auf der Schnellenberger Reute.

Pfeiler: Die Ritterfise des Herzogthums Westfalen (Blätter 3. u. Kunde Weis. 1876, S. 55 ff.).

Im Liber valoris (1515) wird Ouerhundere schon als Pfarrei des Dekanats Wormbach genannt; auch der Umstand, daß Patron der Kirche der heilige Lambert ist, deutet auf ihr hohes Alter. Um 1500 hatte hier Dietrich von Bilstein Güter, die er seiner Frau als Morgengabe schenkte. Wie Lenne kam Oberhundem an Ursberg und 1508 an Köhn. Das Patronatsrecht hat der Graf von Fürstenberg Herdringen.

Gleich unterhalb des Dorfes an der rechten Seite der Hundem liegt das

Schloß Adolfsburg.

Der Gründer desselben ist der Reichsfreiherr Johann Adolf von Fürstenberg, Kämmerer und Kapitular der Bistümer Hildesheim, Münster und Paderborn, Bruder des berühmten Fürstbischofs Ferdinand zu Paderborn und Münster.

Angelockt wohl durch die wildreichen Forsten des naben Rothaargebirges und seiner das Hundemthal dicht umschließenden Ausläufer kaufte er 1675 von Wilhelm Heinrich von und zum Bruch und dessen Gemahlin Johanna Maria Stabl von Holstein den Waltmanns oder Brucher Hof zu Oberhundem² und eine Reihe von Bauerhöfen und errichtete mit großem Aufwande den neuen adeligen Wohnsitz. 1676 erhielt er durch Urkunde³ Kaiser Leopolds I. die Genehmigung, das auf den Trümmern eines alten Burgsitzes, „auf der Borg“ genannt ob je ein solcher bestanden, ist nicht bekannt), erbaute Haus, mit allen Rechten eines völlig freiadligen Sitzes ausgestattet, nach seinem Namen Adolfsburg zu nennen, und bewirkte auch, daß es in die Mutterrolle der Ritterfise des Herzogthums Westfalen aufgenommen wurde. Nachdem der Erbauer hier seinen Lebensabend zugebracht und 1704 gestorben war, ging der Besitz an seinen Neffen, den Majorats Herrn Ferdinand von Fürstenberg über,⁴ dessen Enkel Gotthar Klemens wieder seinen Wohnsitz auf Adolfsburg nahm und hier ein einsames, an Wunderlichkeiten reiches Leben führte. Seine einzige Beschäftigung soll sich

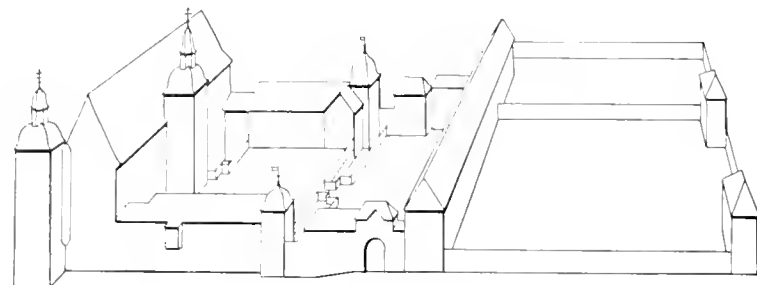
¹ O) aus einem Mißale des Klosters Ewich. Siehe S. 24.

² Lagerbuch S. 81.

³ Lagerbuch S. 109.

⁴ Abschrift des Testaments von 1698 im Lagerbuche S. 1.

schließlich auf die Vermehrung der Bibliothek bezogen haben. Den Grund zu dieser, jetzt nahe an 20000 Bände enthaltenden Sammlung, in welcher sich zahlreiche Handschriften meist von theologischen Werken, eine Menge Inkunabeln, viele Karten und Kupferwerke befinden, hatte Kaspar von Fürstenberg auf Schnellenberg gelegt. Klemens Eotbar brachte sie nach Adolfsburg, vermehrte sie durch reiche Ankäufe und bestimmte in seinem Testamente, daß sie ein Theil des Fideikommisses sein solle. Leider ist dieser wertvolle Bücherschatz, theils in Kisten verpackt, theils zu großen Haufen aufgeschichtet, der Benutzung gänzlich entzogen. Des Genannten zweiter Sohn und Nachfolger, Friedrich Leopold, ließ sich 1819 dauernd in Adolfsburg nieder und ist dort 1855 gestorben. Seitdem steht das Schloß leer.



Ansicht des Schloßes nach Zeichnung von Hartmann.
(Von einem alten Gemälde.)

Haus Bruch.

Rechts von der Hundem, zwischen Oberhundem und Würdinghausen, liegt das Haus Bruch, jetzt nur noch ein mäßiger Bauernhof, früher eine ansehnliche Besitzung, von der 1680 Wilhelm Heinrich von Bruch sagen konnte: „unser freyadelich haus mit Gräften und Wällen, davon wir zum Westphälischen Landtag beschrieben wurden“. Die Besitzer, als Vögte von Hundem schon vorher behandelt, sind um 1550 von Kirchhundem nach hier übergesiedelt; Genaueres darüber war nicht zu ermitteln. Von Steinen¹ sagt: 1556 habe der Edelherr Johann von Bilstein die Brüder Adolf und Degenhard von Hundem und ihr Haus zum Bruche in seinen Schutz genommen. Diese mögen den neuen Wohnsitz bezogen haben, nach welchem sich die Familie auch von und zum Bruche benannte. Auch führten die von Bruch genau dasselbe Wappen, wie die von Hundem. 1457 war Johann von dem Bruche Amtmann zu Bilstein.² Sein Sohn Eberhard von dem Bruche wird 1448 und 1485 belehnt mit Burgleben zu Bilstein und mit dem vorher genannten Waltmanns Hofe zu Oberhundem. Während einer seiner Söhne, Eberhard, 1514 als Amtmann von Fredeburg bezeichnet wird³ und den dort noch längere Zeit fortbestehenden Zweig der Familie begründet, bleibt ein anderer, Ruprecht (I) auf Haus Bruch, womit er 1510 belehnt wird. Dessen Sohn Eberhard (II) lebte 1590 und wird als Freund Kaspers von Fürstenberg in dessen Tagebüchern oft erwähnt. Während sein ältester Sohn Ruprecht (II) kinderlos starb, setzte der zweite, Meffried oder Meffordt, das Geschlecht fort. Sein Sohn Dietrich Hermann kam während des dreißigjährigen Krieges in seinen Vermögensverhältnissen arg zurück; unter seinem Nachfolger, dem bei Adolfsburg genannten Wilhelm Heinrich, nahm die Verschuldung

¹ Westfälische Geschichte II, S. 1454.

² Ebdort, I, S. 505.

³ Zeiberh. Urkunden 1012.

so zu, daß er, um sich vor dem Drängen seiner vielen Gläubiger zu retten, seinen Besitz schon zu Lebzeiten seinem Sohne Dietrich Hermann (II) übertrug. Diesem folgte 1724 Nikolaus Adolf, der 1761 als letzter männlicher Sproß der Familie starb. Seine älteste Tochter Jabella Maria war vermählt mit dem Freiherrn Heinrich Christoph von Schade, starb aber noch vor ihren Eltern. Da sie nur eine Tochter Antoinette hinterließ, auch der von Schade seine Schwiegereltern in ihren Nöthen nicht unterstützt hatte, so bestimmten diese in ihrem Testamente, daß ihre zwei jüngeren unverheirateten Töchter Universalerbinnen sein, die Enkelin Antoinette von Schade nur das Pflichtheil erhalten solle. Trotzdem ergriff Freiherr von Schade 1761 Besitz von dem Nachlasse. Der daraus entstehende Rechtsstreit endete damit, daß Haus Bruch der Antoinette von Schade zufiel. Diese heirathete Leopold Adolf von Heiden; die Eheleute verkauften das Gut an Christophs Sohn aus zweiter Ehe, den Freiherrn Maximilian von Schade zu Ubausen. Später veräußerte dieser Haus Bruch an den Reichsfreiherrn Friedrich Leopold von Fürstenberg, dessen Erben es noch heute besitzen.

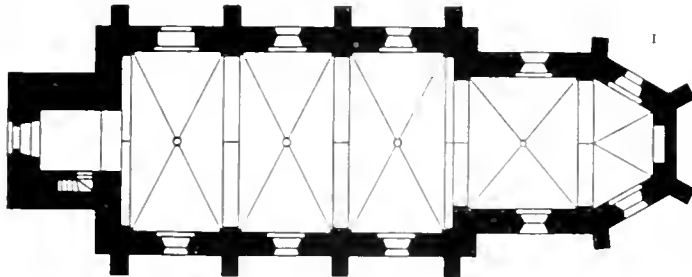


Denkmäler-Verzeichniß der Gemeinde Oberhundem.

I. Dorf Oberhundem.

2½ Kilometer nordöstlich von Olpe.

a) Kirche, katholisch, Renaissance (Barock), von 1771,



1 : 100

einschiffig, dreijochig. Chor einjochig mit ¹ Schluß. Westthurm (romantisch). Dachreiter. Strebepfeiler einfach.

Kreuzgewölbe mit Graten und Schlußsteinen, zwischen spitzbogigen Gurten, auf Wandpfeilern und Konsolen. Tonne im Thurm.

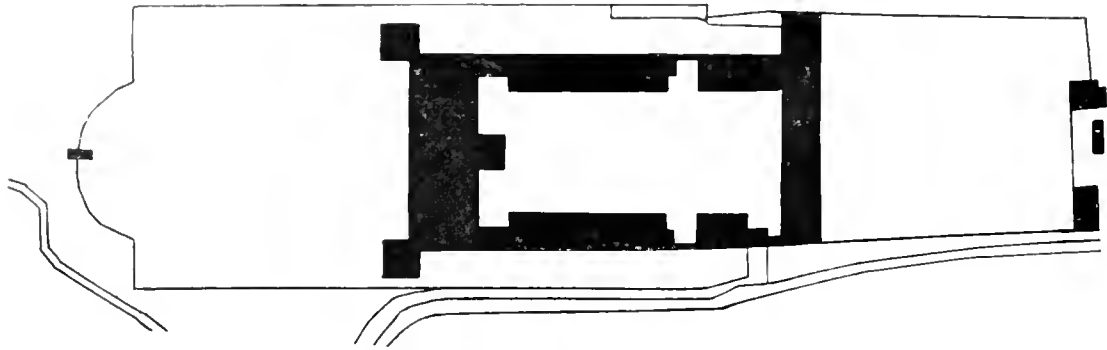
Fenster rundbogig. Eingänge rundbogig, auf der Nordseite mit Inschrift von 1769, an der Nordostseite des Chores flachbogig.

Kochus, Renaissance (Barock), von Stein, 1,38 m hoch. (Abbildung nebenstehend.)

¹ Im Thurm fehlt die Darstellung des Gewölbes.



b) Schloß Adolfsburg (Besitzer: Graf von Fürstenberg Herdringen), Renaissance, 17. Jahrhundert (1677).



1:2500

Haupt und Nebengebäude mit Thürmen und Erkern. Thorhaus. Portale mit Pfeiler-
einfassungen, Inschriften und Wappenaufsätzen.



Ritteraal.

Reiche Ausstattung des Innern;¹ Thüren und Wandbekleidungen, geschnitten mit Wappen und Figurenschmuck; Stuckdecken; Kamine mit Skulpturen; Ledertapeten, gepreßt und verguldet. (Abbildungen Seite 81 und Tafel 58.)

Bibliothek,² mit Initialen und gothischen Manuskripten des 15., 14. und 15. Jahrhunderts.

2. Dorf Marmedie.

21 Kilometer nordöstlich von Olpe.

Kapelle, katholisch, Renaissance, 18. Jahrhundert.



1 : 100

einschiffig, mit $\frac{3}{8}$ Schluß. Dachreiter. Holzdecke.
Fenster rundbogig. Thür flachbogig.

3. Dorf Selbecke.

22 Kilometer nordöstlich von Olpe.

Kapelle, katholisch, Renaissance, 18. Jahrhundert.



1 : 100

nach Osten mit $\frac{1}{2}$ Schluß, nach Westen mit $\frac{1}{8}$ Schluß. Dachreiter. Holzdecke.
Fenster rundbogig. Thür flachbogig.

¹ Entfernt zur Verwendung in Schloß Herdringen.

² Nicht zugänglich, zur Anstellung in Schloß Herdringen bestimmt.



Oberhundem.

Bau- und Künstlerdenkmäler von Westfalen.

Kreis Olpe.



1.



Stüdes von H. Bruchmann, München.


2.

Aufnahmen von H. Ludorf, 1901.

Kirche: 1. Nordostansicht; 2. Innenansicht nach Osten



1.



2.



Clubs von H. Bruchmann, Minden.

3.

Marnahmen von H. Eudorn, 1901, 1902.

Schloß (Graf von Fürstenberg Herdringen):

1. Südwestansicht; 2. Hofansicht von Südosten; 3. Nordostansicht.

Adolfsburg.

Bau und Kunstdenkmäler von Westfalen.

Kreis Olpe



1.



Bildes von H. Bruchmann, Menden

2.


Aufnahmen von H. Eudorff, 1901/1902.

Schloß (Graf von Fürstenberg Herdringen):

1. Weisansicht; 2. Hofansicht nach Westen.

Kreis Olpe.

Adolphsburg.



Bau und Kunstentw. von Weifalen.

Abnahme von N. Kubow 1902.

1.

Schloß Graf von Fürstenberg Herdringen.

1. Thorhaus; 2. Thür des Ritterlales.

1.

Schloß von N. Kaufmann München.

Olpe.

Die Kreisstadt Olpe liegt da, wo sich der gleichnamige Bach mit der Bigge vereinigt. Sie hat 5214 katholische, 156 evangelische, 16 jüdische, also 5586 Einwohner; die Pfarrei, wozu unter andern noch die Orte Dabl, Friedrichsthal, Günsen, Lüttringhausen, Kobnard, Saßmücke, Ronnewinkel, Rühlingshausen, Stachelau und Thieringhausen gehören, zählt im Ganzen 4624 Einwohner.

Die erste Silbe des Stadtnamens, Ol (gleich dem hochdeutschen Au), ist der in hiesigen Ortsnamen sehr häufig vorkommende Ausdruck für von Wasser durchflossenes Gelände; die Silbe „pe“ bedeutet allgemein einen Wasserlauf, so daß das Ganze einen Fluß bezeichnet, der durch eine Niederung fließt, die Stadt also vom Flusse den Namen hat.

Litteratur:

J. von Stockhausen: Verfassung und historische Nachrichten derer Stätten und Gerichten Olpe, Drolshagen und Wenden im Herzogthum Westfalen 1781. (Abgedruckt im Sauerl. Volksblatt. 1896, No. 102 ff.).

Die erste Erwähnung des Ortes finden wir 1280; damals verkaufte Hermannus de Foresto¹ sein Allod zu Olpe an den Grafen Adolf von Berg. Dieser Hermann entstammte wahrscheinlich der märkischen Familie von dem Vorste oder von Vaerst, die damals in der Herrschaft Ardeie begütert war, und hatte den Besitz zu Olpe durch Verschwägerung mit den Edelherrn von Rüdberg erhalten. Auch diese verkauften damals einen Haupthof zu Olpe an denselben Grafen; 1290 nämlich bescheinigen² Konrad und Gottfried von Rüdberg, daß sie von jenem den Kaufpreis für den Hof erhalten haben. Vielleicht war das ein Lehen von Köln; denn als 1289 Adolfs Bruder, Heinrich von Windeck, das kölnische Erbkämmeramt erhielt, verzichtete er dafür auf andere kölnische Lehen, so auch auf das von Olpe.³ Unbedeutend kann der Ort damals nicht mehr gewesen sein, denn im Liber valoris (1515) wird er als Pfarrei mit hoher Steuer genannt. Wichtig für seine Entwicklung war das Jahr 1511. Denn damals erklärt Erzbischof Heinrich II. von Köln, da das Dorf Olpe durch zahlreiche Feuersbrünste und durch Raubzüge der Feinde des Erzstifts häufig zerstört sei und noch fortwährend heunrubigt werde, so habe er, damit die Bewohner künftig vor solchen Unbilden bewahrt bleiben, den

¹ O aus einem Mißale des Klosters Ewich. Siehe S. 21.

² Seiberg, Urkunden 389.

³ Seiberg, Urkunden 420.

⁴ Jacomblet, Urkunden II No. 809 S. 516.

⁵ Seiberg, Urkunden 542.

Ort mit Gräben, Pallisaden und andern Befestigungswerken umgeben lassen, erbehe ihn zur Stadt und verleihe ihm die Rechte von Attendorf mit der Maßnahme, wenn in der Bürgerschaft Zweifel oder Streit über ihre Rechte entstände, so sollten sie sich an die Bürgermeister von Attendorf wenden und sich mit der von dort gegebenen Aufklärung und Entscheidung beruhigen. Diese Stadtrechte wurden dann öfter, so 1568 vom Administrator von Köhl, Kuno von Falkenstein, bestätigt und erweitert.

Zwei Freistühle haben bei Olpe gestanden, vielleicht da, wo sich jetzt die Rochus- und die Kreuzkapelle erheben. In der Beschreibung des Freibannes der Herrschaft Bilstein heißt es darüber:¹ „**Ind up beyden Syden der Stadt Olpe is up iuwelicker Syd eyn recht Richtigmal, Freystol ind Dinkstede.**“ 1575 bestimmt Erzbischof Friedrich III., da kurz vorher die Stadt durch Feuersbrunst von Grund auf zerstört war, und der Wiederaufbau die Mittel der Bürgerschaft vollauf in Anspruch nahm, daß ihre Außenbürger von den Mai- und Herbstabgaben an die Köhler Kirche befreit sein sollten, wohl auch zum Danke dafür, daß kurz vorher zusammen mit den andern Städten des Herzogthums auch Olpe treulich dazu geholfen hatte, die Kaufsumme für die Grafschaft Arnberg aufzubringen. Auch bei der Erwerbung von Bilstein hat Olpe den Landesherren kräftig unterstützt,² schloß sich aber auch, um sich gegen dessen Uebergriffe in die Rechte der Stände zu wehren, den bald folgenden, bei Attendorf schon erwähnten Vereinigungen der Ritterschaft und der Städte des Amtes Waldenburg an.

1505 bestätigt der Landdrost Johann von Mer, daß wegen ihrer Lage an der Grenze des Herzogthums und der daraus entstehenden Verkehrsschwierigkeiten die Stadt das Recht habe, von den durchziehenden Händlern für jedes belastete Pferd ein Möhrchen (alte kölnische Münze) zu erheben. Auch war Olpe Mitglied der Hanse, und zwar untergeordnet unter Attendorf.

An den religiösen und politischen Wirren des 16. Jahrhunderts nahm die Stadt auch Theil; wie Kaspar von Fürstenberg 1606 meldet,³ gab es dort viele Anhänger des Protestantismus. Sein Herr, der Churfürst Ernst, wollte aber nicht, wie er anderswo pflegte, scharf gegen diese vorgehen, wohl weil sie zum größten Theile zugezogene Bergleute waren, und der Erzbischof den Bergbau durch Ausweisung solcher nicht schädigen wollte. Er war auch mehrfach in Olpe, um die Eisen- und Kupferwerke, besonders zu Stachelau und an der Kobnard zu besichtigen. Bergbau und Hüttenwesen hatten von je her hier geblüht. Schon zur Zeit Kaiser Friedrichs I. hören wir von Silbergruben in der Südecke des Kreises an der Silberkaulen.⁴ So erfahren wir aus einem Berichte von 1608,⁵ daß an der Kobnard, im Brünseiffen, auf dem Elpertshagen, bei Wilsenbach und anderswo Kupfer, Eisen und Bleierze gefördert wurden. Zwar hatte der große deutsche Krieg auch hierin einen sehr beklagten Rückgang gebracht; aber die Vorschläge des Bergmeisters Engelhardt bewirkten, daß Churfürst Maximilian Heinrich 1669 eine neue Bergordnung erließ, die bis zum Inkrafttreten des allgemeinen Berggesetzes von 1865 in Geltung blieb und viel zur Hebung dieser Industrie beitrug. So erzählt eine

¹ Zeitschrift des Vereins für westfälische Geschichte 1871. S. 71.

² Zeibergh, Urkunden 857.

³ Zeibergh, Urkunden 799.

⁴ Cfr. Geschichte von Attendorf.

⁵ Pieler, Kaspar von Fürstenberg. S. 271.

⁶ Sacomblet, Urkunden I. No. 426.

⁷ Bergmeister Kaspar Engelhardt, Gründlicher Bericht, was es in jetziger Zeit mit den Bergwerken im Erzstift Köllen vor eine Reichthum hat. Theilweise abgedruckt in der Beschreibung der Bergreviere Arnberg, Brilon und Olpe Bonn 1890.

Darstellung dieser Verhältnisse von 1781¹ davon, wie nicht nur das in der Gegend gewonnene, sondern auch aus dem Siegerlande und dem freien Grunde geholte Roheisen auf zahlreichen Breit- und Stückhämmern verarbeitet wurde. Der Gewerbefleiß hat es so bewirkt, daß Olpe, obgleich es von verheerenden Feuersbrünsten (so brannte es 1654 und 1795 fast ganz nieder) und kriegerischen Unruhen oft und schwer heimgesucht wurde, doch allmählich an Bedeutung zunahm und Attendorf überflügelte. Während noch 1567 Olpe zu den Landessteuern nur ungefähr halb so viel wie Attendorf zahlte, rückten die Schätzungen bald einander näher, und 1654 stand Olpe schon über Attendorf. Und als die preussische Regierung die Kreiseinteilung durchführte, wurde nicht Attendorf, der alte Hauptort des Amtes Waldenburg, sondern Olpe der Sitz der Verwaltung. Die Pfarrkirche der Stadt, deren Patron der heilige Martinus ist, stammt in einigen Theilen noch wohl aus dem 15. Jahrhundert. Es ist mehrfach an ihr gebaut worden; so sagt eine im Stadtarchive befindliche Urkunde, daß 1561 die abgebrannte Kirche neu errichtet wurde. Das Recht der Besetzung der Pfarrstelle übt der Stadt vorstand aus.

In dem genannten Dorfe **Kolnard** hat nach einem alten Register² aus dem 14. Jahrhundert die Herforder Abtei einen Hof besessen. Ältere Kunde haben wir von dem nordöstlich von Olpe gelegenen **Lüttringhausen**. Schon unter den Besitzungen, die die Abtei Werden 1056 an ihren Vogt, den Grafen Hermann von Ursberg abtritt, befindet sich ein Bauerthof zu Laideringhuson. Auch unter den Schenkungen an Kloster Grafschaft von 1072³ ist ein Hof zu Luttardingehuson, der in der Bestätigungsurkunde (kurz nach 1100) Luthardinehusin heißt.



Siegel der Stadt Olpe, von 1175. Urkunde im Besitze der Stadt. Umschrift sigilla opide Olpe. (Vergleiche Weisfährliche Siegel. Heft 2, Abtheilung 2, Tafel 92, Nummer 2.)

¹ vfr. Stockhausen, a. a. Orte.

² Blätter 3. u. Kunde Weisfalens 1875. Heft 1.

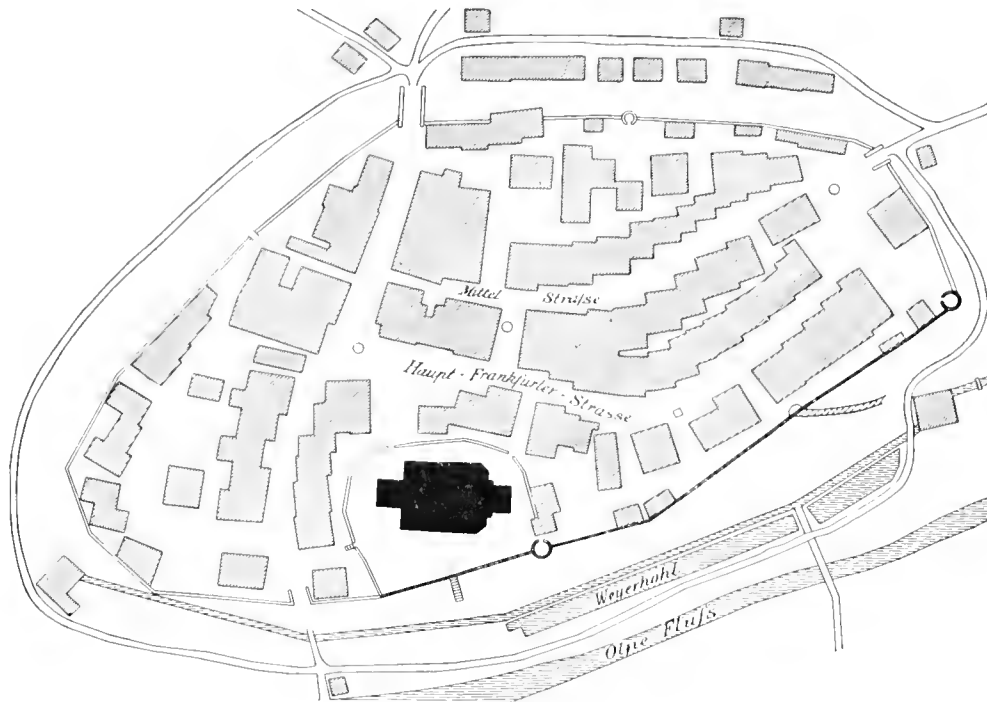
³ Seiberß, Urkunde 26.

⁴ Seiberß, Urkunde 50.

⁵ Seiberß, Urkunde 50.


Denkmäler-Verzeichniß der Gemeinde Olpe.

1. Stadt Olpe.



1:2500. Stadtplan vor dem Brande von 1795, nach einem Originale im Besitze der Stadt.

a) Kirche,¹ katholisch, Renaissance, 17. Jahrhundert, ältere Reste (?),



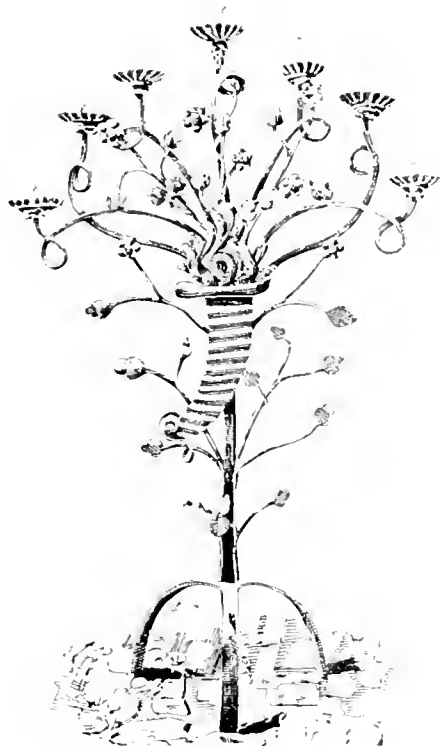
1:100

dreischiffige, vierjochige Hallenkirche; Chor neu; die Seitenschiffe mit Schluß. Westthurm

¹ Die evangelische Pfarrkirche ist neu.

Uebergang ?). Kuppelartige Kreuzgewölbe mit an gepussten Sternengewölbegraten, zwischen spitzbogigen Gurten auf Wandpfeilern mit Vorlagen.

Fenster und Eingänge rundbogig.



Reliquienmonstranz, Renaissance (Nokoko), von Silber und Kupfer, vergoldet, Fuß oval mit Inschriften von 1758. 59 cm hoch.

Standleuchter, Renaissance (Nokoko), von Eisen, mit 7 Armen. 1,37 m hoch, 0,80 m breit. (Abbildung nebenstehend.)

2 Wandleuchter, Renaissance (Nokoko), von Eisen, mit 5 Armen. 0,80 m hoch, 0,45 m breit. (Abbildung nebenstehend.)



b) Kreuzkapelle, katholisch, Renaissance, von 1757, einschiffig, mit Schluß. Dachreiter. Holzdecke auf Wandpfeilern. Fenster und Eingang rundbogig. (Abbildung Tafel 40.)

Pieta, gotisch, von Holz. 1,40 m hoch. (Abbildung Tafel 41.)

Kreuzigungsgruppe, gotisch, von Holz. Kreuz mit den Evangelisten symbolen in den Vierpaßendigungen. 2,01 m hoch, 2,30 m breit. Maria und Johannes, 1,45 m hoch. (Abbildung S. 90.)

c) Rothnskapelle, katholisch, Renaissance, 18. Jahrhundert, achseförmig. Dachreiter. Holzdecke. Fenster und Eingang rundbogig. (Abbildung Tafel 40.)

d) Städtischer Besitz:

Reste der Stadtbefestigung. Mauern mit Thürmen an der Südseite der Stadt. (Abbildungen Tafel 40.)

e) Privatbesitz:


Bischof (Franziskaner), gotisch, von Holz. 65 cm hoch. (Abbildung S. 90.)

Madonna (Hesse), gotisch, 16. Jahrhundert, von Bronze. 25 cm hoch. (Abbildung S. 90.)

Löwe (Hupers), Renaissance (Nokoko), 18. Jahrhundert, von Holz. 25 cm lang, 17 cm hoch. (Abbildung S. 90.)



1 : 100



1 : 100


¹ Jetzt im Provinzial Museum zu Münster.



Kreuzigungsgruppe.



Bischof.



Löwe.



Madonna.

2. Dorf Küblinghausen.

5 Kilometer südlich von Olpe.

Kapelle, katholisch, Renaissance, von 1754.



1:100

elliptisch, mit westlichem Vorbau; Chor flach bogig geschlossen. Dachreiter. Holzdecke. Fenster rundbogig und rund. Eingang rundbogig.

Madonna, gotisch, von Holz. 1,11 m hoch. (Abbildung Tafel 41.)

Selbdritt, gotisch, von Holz. 0,93 m hoch. (Abbildung Tafel 41.)



Nordwestansicht.

3. Dorf Saffmühle.

1 Kilometer südlich von Olpe.

Kapelle, katholisch, Renaissance, 18. Jahrhundert, einschiffig, mit 1. Schluß. Dachreiter. Holzdecke.

Fenster rundbogig und rund. Eingang rundbogig.

Seitige, gotisch, von Holz. 0,66 m hoch. (Abbildung Tafel 41.)



1:100





1



Elides von H. Bruchmann, München.


2.

Maßnahmen von H. Eudowin 1897, 1900.

Katholische Kirche: 1. Nordwestansicht; 2. Innenansicht nach Osten.

Olpe.

Bau- und Kunstdenkmäler von Westfalen.



Bilder von H. Bruchmann, München.

Aufnahmen von H. Eudorff, 1900.

1. Kreuzkapelle; 2. Rochuskapelle; 3. und 4. Stadthürme.

Kun- und Künstlerdenkmäler von Westfalen.

Kreis Olpe.



1.



2.

Gleiches von H. Bruchmann, Menden.



3.

Aufnahmen von H. Endorf, 1900.



4.

1. Olpe, Kreuzkapelle: Pietà; 2. und 3. Rübblinghausen, Kapelle: Madonna und Selbtritt;
4. Saßmücke, Kapelle: Heilige.



Hart an der Kreisgrenze, da wo das Siegerland von Südosten her weit in den Kreis vorspringt, liegt das Dorf **Rabrbach**, welches mit den Orten Welscheneumest, Fahlenscheid und Kruberg eine kirchliche und politische Gemeinde bildet und 869 katholische, 25 evangelische, zusammen 892 Bewohner zählt. Schon im Liber valoris (1515) wird Rurbeke, damals zum Dekanate Meschede gehörig, als Pfarrei genannt. Daß St. Dionys Patron der Kirche ist, weist darauf hin, daß hier wie auch sonst an der südlichen Seite des Kreises, bei der Christianisirung fränkischer Einfluß gewirkt hat.

Der größte Ort der Pfarrei, **Welscheneumest**, wird schon früh genannt. 1175 tauschten die Klöster Scheda und Oedingen Besitzungen aus;² und als zu ersterem gehörend wird ein Hof zu Ernest genannt, welches Oedingen nahe lag, also wohl Welscheneumest, nicht das bei Utendorf gelegene Ernest sein wird. In der betreffenden Urkunde wird auch gesagt, daß Ritter Heinrich von Ernest, dessen Tochter zu Scheda das Klostersgelübde abgelegt hatte,³ diesen Hof dem Kloster geschenkt habe. Auch in der Urkunde,⁴ durch welche Thitmar von Waldeck über das Patronat zu Elspe und Helden verfügt, ferner in Urkunden von 1289 und 1296 kommt als Zeuge ein Herbord von Ernest vor.⁵ Auch ein Freistuhl stand hier, und zwar an der alten Straße von Siegen nach Bilstein.⁶

In **Kruberg** wird auch ein Burgsitz gewesen sein; denn 1540 erklärt Adolf von Haldinghausen seine Burg Crutpracht zu einem offenen Hause für den Erzbischof Walram.⁷ Hier wurde auch 1647 schon eine Kapelle geweiht.

An der Grenze zum Kreise Siegen hin liegt der Ort **Fahlenscheid**, dessen Name wohl auf die hier durchgehende Scheidung zwischen den sächsischen Galen und den Franken hindeutet.

¹ R aus einem Missale des Klosters Ewich. Siehe S. 21.

² Zeiberß, Urkunde 68.

Nach Kampichulte war allerdings Scheda ein Norbertiner, also ein Mönchskloster.

³ Zeiberß, Urkunde 518.

⁴ Zeiberß, Urkunde 427 und 460.

⁵ Zeiberß, Urkunde 427 und 460.

⁶ Zeitdrut des Vereins für westfälische Geschichte 1871, S. 107.


⁷ Philippi, Siegener Urkundenbuch S. 157.

Denkmäler-Verzeichniß der Gemeinde Rahebad.

1. Dorf Rahebad.

9 Kilometer östlich von Olpe.

Kirche, katholisch, Uebergang, erneuert,



1 : 400

einschiffig, dreijochig; Chor einjochig mit $\frac{3}{8}$ Schluß. Westthurm. Dachreiter. Strebepfeiler neu.

Kreuzgewölbe mit Graten und Scheitelflehen, zwischen spitzbogigen Gurten und Blendbogen, auf Wandpfeilern mit Vorlagen, rechteckig im Schiff, halbrund im Chor. Holzdecke im Thurm.


Fenster spitzbogig.

Eingang der Westseite spitzbogig; an der Nordseite flachbogig; vermauert; an der Nordostseite flachbogig; an der Südseite rundbogig, vermauert.

Reliquienkopf, Dionysius, gothisch, von Holz. 51 cm hoch. (Abbildung Tafel 45.)

Monstranz, gothisch, von Kupfer, vergoldet, Fuß sechstheilig; Knauf sechstheilig mit vorstehenden runden Knöpfen; Strebepfeiler und Fialen Aufbau. 67 cm hoch. (Abbildung Tafel 42.)

Kelch, Renaissance, 18. Jahrhundert, von Silber, vergoldet, getrieben, rund; auf dem Fuß



Südwestansicht.

5 Reliefs: Kreuzigung, Ecce Homo und Kreuztragung; Knauf mit Engelsköpfen. 24 cm hoch.
(Abbildung Tafel 42.)

2 Leuchter, gotbisch, von Bronze, rund, mit Ringen, auf 5 Füßen mit Löwenköpfen. 55 cm hoch.
(Abbildung Tafel 42.)

2 Leuchter, gotbisch, von Bronze, rund, Fuß und Teller durchlöchert, Schaft zum Theil sechseckig.
28 cm hoch.

3 Glocken mit Inschriften:

1. **S** diomilius heve ych to godes deynste rop ych
 ioha va dortmunde goyt mych anno
 d' uccccxxxiij •

(1474). 0,97 m Durchmesser.

2. *Seā maria heyt ych wā ych iude so bede dych*

ihelusuywa (ihesus cristu) johanes seā katarina

S'gnery (s'gniri) (von Johan von Dortmund?). 0,90 m Durchmesser.

5. neu.

2. Dorf Fahlscheid.

7 Kilometer nordöstlich von Olpe.

Kapelle, katholisch, Renaissance, 18. Jahr-
hundert,



1:100

einschiffig, mit Apis. Dachreiter. Holz-
decke. Eisen. Fenster rundbogig, in
der Apis rund. Eingang rundbogig.



Nordostansicht.

3. Dorf Kruberg.

8 Kilometer östlich von Olpe.

Kapelle, katholisch, Renaissance,



1 : 400

einschiffig mit unregelmäßigem $\frac{3}{4}$ Schluß. Dach reiter. Holzdecke. Fenster und Eingang rund bogig.

Madonna, Renaissance, 16. Jahrhundert, von Holz, 65 cm hoch. (Abbildung Tafel 45.)

Antonius, gotthisch, von Holz, 65 cm hoch. (Abbildung Tafel 45.)



Südwestansicht.

4. Dorf Welschenenest.

12 Kilometer östlich von Olpe.

Kapelle, katholisch, Renaissance,

18. Jahrhundert,



1 : 400

einschiffig. Chor mit $\frac{3}{10}$ Schluß. Dachreiter. Holzdecke. Fenster rundbogig. Eingang flachbogig.

Kronleuchter, Renaissance, von Bronze, dreiarstig, einreihig, mit Adler. 48 cm hoch.




Südostansicht.




Nahrbach.

Sau und Kunsidenmäler von Weißfalen.




1. Erbes von H. Hunsbaum, Münster.



2.

1. Keldy; 2. Montreany; 3. Gendrey.

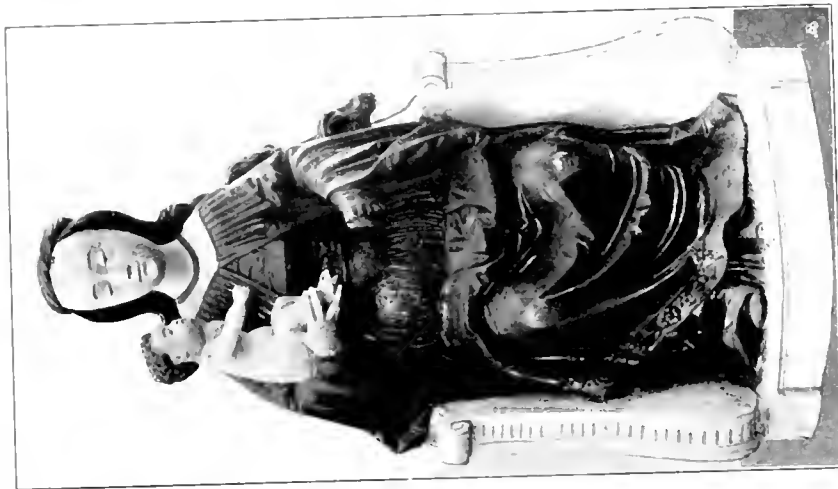
Kreis Olpe.



3. Nahrabener von H. Euborn, 1901.

Rahrbach.

Sau- und Kindermäuler von Weiffalen.



2.


Elisä von A. Brudmann, Mandchen.



1.


1. Rahrbach: Reliquienkopf; 2. und 5. Kruberg: Madonna und Christkind.

Kreis Olpe.



5.

Nachrichten von A. Kubort 1904



Nördlich von Olpe liegt die Pfarrei Rhode, zu welcher außer dem Kirchdorfe unter andern noch die Ortschaften Neger, Eichbagen, Hsindumicke, Hanemicke, Howald, Sondern, Siedenstein und Stade mit 1079 katholischen, 2 evangelischen, im Ganzen 1081 Einwohnern gehören.

Früher war Rhode filiale von Olpe, wurde aber 1621 eine selbständige Pfarrei. Die jetzige Kirche, deren Patron der heilige Cyriacus ist, wurde 1829—50 erbaut. Der Pfarrer wird von der Gemeinde gewählt. Umweit Rhode steht eine Kapelle zu den 14 Nothelfern, die früher ein vielbesuchter Wallfahrtsort gewesen sein soll. Die Kapelle im Dorfe Neger ist 1788 errichtet. Hier hatten auch die Edelherrn von Bilstein im 14. Jahrhundert eine Besizung.²

Nach Seibers³ hat bei Rhode ein Freistuhl gestanden. Er folgert das aus der Beschreibung des Freibanns von Bilstein, wo es heißt, daß „vor der Stenbrügge up jeynsid Rodensait“ ein solcher gewesen sei. Dies Rodensait soll unser Rhode sein. Nach der weiteren Darstellung hat aber Rodensait an der Grenze des Bilsteiner Gebietes nahe dem Ebbegebirge gelegen; und da das bei Rhode nicht eintrifft, wird wohl ein Irrthum vorliegen.



Denkmäler-Verzeichniß der Gemeinde Rhode.

1. Dorf Rhode.

5 Kilometer nördlich von Olpe.



Kirche, katholisch, neu.

Turm der Kirche, romanisch, Helm neu.

Kreuzgewölbe mit Graten. Oeffnung nach der Kirche vermauert, rund bogig. Schalllöcher, flachbogig, erneuert. Portal rundbogig.

1 : 100

¹ R aus einem Miffale des Klosters Ewich. (Siche S. 24.)

² Seibergs Urkunden 184 und 665.

³ Zeitschrift des Vereins für westfälische Geschichte 1871, S. 71.

Pieta, Renaissance, von Holz, 75 cm hoch, erneuert.

2 Leuchter, gotisch, von Bronze, rund, Schaft mit Ring. 25,5 cm und 24 cm hoch. (Abbildung nebenstehend.)

2 Leuchter, gotisch, von Bronze, rund, Schaft glatt. 27 cm hoch.



2. Dorf Eichhagen.

5 Kilometer nördlich von Olpe.

Kapelle, katholisch (Besitzer: Heuel), Renaissance, 18. Jahrhundert,



1:400

einschiffig, mit $\frac{3}{8}$ Schluß. Holzdecke. Fenster gerade geschlossen. Eingang rundbogig.

Madonna, gotisch, von Holz, 70 cm hoch. (Abbildung nebenstehend.)



3. Dorf Hahl.

2 Kilometer nordöstlich von Olpe.

Kapelle, katholisch, Renaissance, 18. Jahrhundert, achtseitig; Holzdecke.

Fenster gerade geschlossen. Eingang rundbogig.



1:100

4. Dorf Neger.


5 Kilometer nordöstlich von Olpe.

Kapelle, katholisch, Renaissance, von 1788,



1:100

einschiffig, mit $\frac{3}{8}$ Schluß. Dachreiter. Holzdecke. Fenster und Eingang rundbogig.



Römershagen.

Im südlichsten Theile des Kreises, an den Quellen der Bigge, liegt das Dorf und die Pfarrei Römershagen, welche mit den Orten Heid, Dörscheid, Rothemühle und andern 411 katholische, 20 evangelische, zusammen 431 Einwohner hat.

Zuerst genannt wird der Pfarrort 1144, als König Konrad III. die Besitzungen des Frauenstifts Willich (im Kreise Bonn) bestätigt;¹ es heißt da nämlich, daß das Kloster in dem Dorfe Rumereshagon vier Bauernhöfe besaß. Auch ein Freistuhl stand hier. In der öfter genannten Beschreibung wird gesagt: „to Rumershagen, dar ock en recht Richteode is ind eyn Koning vom Ungarn ind Kayser vom Rome Fryescheppen wart.“ Wer der zu Römershagen als Freischöffe aufgenommene Kaiser sein soll, wird nicht gesagt; da er auch König von Ungarn war, muß Sigismund gemeint sein, von dem sonst angenommen wird, daß er zu Dortmund wissend geworden sei.

In kirchlicher Beziehung nahm Römershagen eine eigenthümliche Stellung ein. Es gehörte nämlich zu keiner Diözese, wie denn auch nach dem Pfarrarchive noch 1765 direkt von Rom aus ein Pfarrer für den Ort ernannt wurde. Deshalb waren auch die Beschlüsse des Tridentiner Konzils dort nicht verkündigt worden, so daß z. B. die heimlichen Ehen noch gültig waren. Erst 1825 bei der Neuordnung der Bisthümer in Ausführung der Bulle de salute animarum wurde durch Erlaß des Apostolischen Vikars die Pfarrei Römershagen dem Paderborner Bischofe unterstellt.

Die Pfarrkirche ist sehr alt; ihr Patronatsfest wird auf Mariä Himmelfahrt gefeiert.

In Heid, nordwestlich von Römershagen, befindet sich eine Kapelle, die im vorigen Jahrhundert wahrscheinlich von den Franziskanern, die nicht weit davon, in Friesenhagen, eine Niederlassung hatten und in der Umgegend den Gottesdienst besorgten, erbaut worden ist.

¹ R aus einem Missale des Klosters Ewich. (Siehe Seite 24.)

² Lacomblet, Urkunde I, Nr. 550.

³ Zeitschrift des Vereins für westfälische Geschichte, S. 70.




Denkmäler-Verzeichniß der Gemeinde Römershagen.

I. Dorf Römershagen.

11 Kilometer südlich von Olpe.

Kirche, katholisch, romanisch, Renaissance,



1 : 100

einschiffig, mit $\frac{3}{8}$ Schluß, 18. Jahrhundert; Westthurm romanisch.

Holzdecke im Schiff, auf Wand und Eckpfeilern. Kreuzgewölbe im Thurm, mit Graten.

Fenster spitzbogig, am Thurm gerade geschlossen. Schalllöcher¹ rundbogig, zweitheilig, mit Mittelsäulchen, Basis ohne Eckblatt; nach Westen eintheilig.

Eingang gerade geschlossen.



Innenansicht.



Nordwestansicht.

¹ Nach Süden und Norden fehlen die Theilsäulchen.


Monstranz, Renaissance, von Silber, vergoldet, Strahlenform;
60 cm hoch.

Kelch, Renaissance (Rokoko), von Silber, vergoldet, getrieben,
26 cm hoch. (Abbildung nebenstehend.)



Leuchter, gotisch, von Bronze,
rund, mit zwei Seitenarmen,
Schaft mit Ring, 26 cm hoch. (Abbildung nebenstehend.)

2 Leuchter, gotisch, von Bronze,
rund, mit Ringen,
50 cm hoch.



2. Dorf Heid.

9 Kilometer südlich von Olpe.

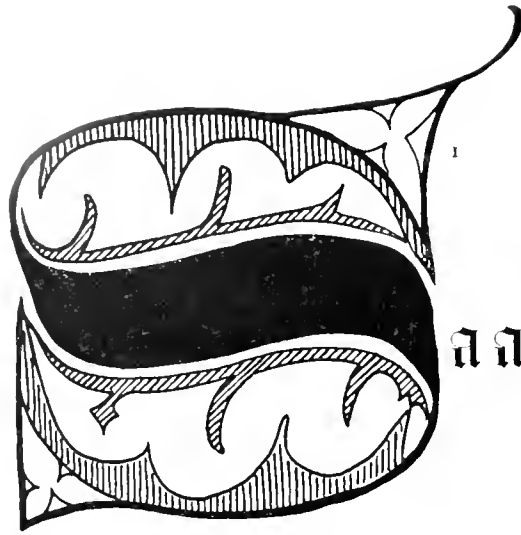
Kapelle, katholisch, Renaissance, 18. Jahrhundert,



1:100

einschiffig, mit $\frac{1}{8}$ Schluß. Dachreiter. Holzdecke. Fenster und Eingang rundbogig.





Saalhausen.

In anmuthiger Landschaft, zu Füßen des hohen Lehnberges, liegt am rechten Lemne Ufer das Dorf Saalhausen. In der Pfarrei, zu der noch einige kleinere Orte gehören, werden 721 katholische, 10 evangelische, zusammen 731 Einwohner gezählt.

Früher war Saalhausen Filiale von Lemne. In der Stiftungsurkunde von 1781 heißt es, daß Jakob Plenker in Saalhausen im Verein mit andern Gemeindemitgliedern die Pfarrstelle fundirt habe. Der Besitzer des Plenker'schen Hofes zusammen mit drei andern älteren Hofbesitzern haben das Recht, den Pfarrer zu wählen; bei Stimmengleichheit entscheidet der Pfarrer von Lemne. Die alte Pfarrkirche hat als Patron den heiligen Jodokus.

Nach dem Güterverzeichnisse des Grafen Ludwig von Arnberg (um 1300)¹ hatte Ritter Heinrich Vogt von Elspe als Lehen einen Hof zu Salehusen. 1550 verkauft Johann von Grafschaft dem Kloster Grafschaft sein Recht auf drei Höfe zu Saalhausen. Im 15. Jahrhundert hatten die Herren von Ole hier den Schultenhof, einen von Gräben umgebenen Burgsitz, und den Schöttlers Hof. Letzterer wurde 1487 von der Familie an die Eheleute Gobbel Hoberg und Katharina zu Altenbundem verkauft. 1578 geht der Schultenhof, den Hans Schulte in Erbpacht hatte, durch Kauf erblich und ohne Wiederlöse in den Besitz desselben über. Der Burghügel hatte noch 1820 diesen Namen, ist dann aber mit dem anliegenden Graben zu einer Wiese geebnet worden.

¹ S von einer Urkunde der Kirche zu Belden. (Siehe Seite 51.)

² Seiberg, Urkunde 551.

³ Seiberg, Urkunde 551.



Volkstracht, 18. Jahrhundert.
Privatbesitz (Gerlach).

Denkmäler-Verzeichnis der Gemeinde Saalhausen.

Dorf Saalhausen.

25 Kilometer nördlich von Olpe.

a) Kirche, katholisch, Uebergang, gotisch,



1:400

einschiffig, dreijochig, mit $\frac{1}{2}$ Chor. Westturm gotisch.

Kreuzgewölbe mit Graten; im Chor Scheiteltkellen. Holzdecke im Turm. Gurtc spitz bogig auf Wandpfeilern. An der Westwand Eckpfeiler.

Fenster rundbogig, Schallböcher spitzbogig (?)

Eingang an der Westseite rundbogig, an der Nordseite flachbogig.

Kelch,¹ gotisch, 16. Jahrhundert, von Silber, vergoldet, rund, Knauf sechsheilig, gerippt, mit 6 Köpfen, 15,5 cm hoch. (Abbildung nebenstehend.)

2 Glocken mit Inschriften:

1. Die doten beweien ich die lebentigen erfrev
ich den donner breech ich zu salhausen adtolf
hanses gericht schef en iohannes zeppenfelt
johannes schulte johannes jacobus rincker von
aslar gos mich anno 1706. 0,58 m Durchmesser.

2. neu.

b) **Privatbesitz** (Gerlach):

Schale, Renaissance (Barock), 17. Jahrhundert, von Silber, getrieben, mit Störchen und Blattwerk. 18:16,5 cm groß. (Abbildung S. 104.)



¹ Katalog der Ausstellung des Alterthumsvereins, Münster, 1879, Nummer 527.





1.



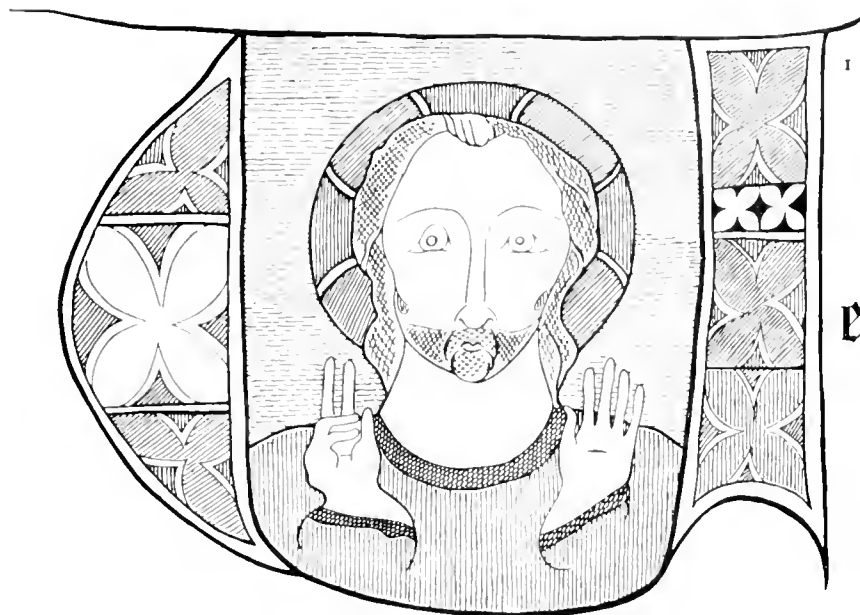
Cliches von H. Bruchmann, München.

2.

Aufnahmen von H. Eudorn 1901.

Kirche:

1. Südostansicht; 2. Innenansicht nach Nordosten.



enden.

Die Pfarrei Wenden bildet den südöstlichen Theil des Kreises und begreift außer dem Kirchdorfe noch die größeren Ortschaften Altenhof, Altenwenden,

Brün, Elben, Gerlingen, Hillmücke, Hünsborn, Möllmücke, Ottingen und Schönau in sich mit 5117 katholischen, 11 evangelischen, zusammen 5128 Einwohnern.

Im Liber valoris (1515) steht Wendene capella mit einer geringen Steuer; eine Pfarrei wird es trotz des kleinen Gotteshauses damals doch schon gewesen sein. 1480 muß sie schon bedeutend hervorgetreten sein; denn als in diesem Jahre Ritterschaft und Städte des Amtes Waldenburg ihr Bündniß von 1462 erneuern, wird „das ganze Kirchspell zu Wenden“ unter den Vertragschließenden besonders genannt. Schon 1520 wurde auch von der Gemeinde eine zweite geistliche Stelle gegründet. Die jetzige Pfarrkirche stammt wohl aus dem 17. Jahrhundert. Ihr Patron ist der heilige Severin. Auch hatte der Probst der Severinkirche zu Köln früher das Besetzungsrecht der Pfarrstelle; jest liegt es in der Hand der bischöflichen Behörde. Im Dorfe Wenden stand auch ein Freistuhl.²

In einem Güterverzeichnisse der Herforder Abtei aus dem 14. Jahrhundert werden Klostergüter zu Wenden (der Hof hieß Oeplingen), Schönau und Elben aufgeführt. In Hünsborn war, wie bei Waldenburg erwähnt ist, ein Hofgericht für das Amt Wenden, mit dem Herforder Besitz zusammenhängend. Dort befindet sich auch eine alte, dem heiligen Kunibert geweihte Kapelle, die früher als Wallfahrtsort weitbin Ruf hatte.

In Gerlingen wurde schon 1647 ein Altar konsekriert; jest befindet sich dort eine neu gebaute Kapelle.

¹ W = W von einer Urkunde der Kirche zu Velden. (Siehe Seite 51.)

² Zeitschrift des Vereins für westfälische Geschichte 1871, S. 71.




Denkmäler-Verzeichniß der Gemeinde Wenden.

I. Dorf Wenden.

7 Kilometer südlich von Olpe.

a Kirche, katholisch, Renaissance, von 1730,



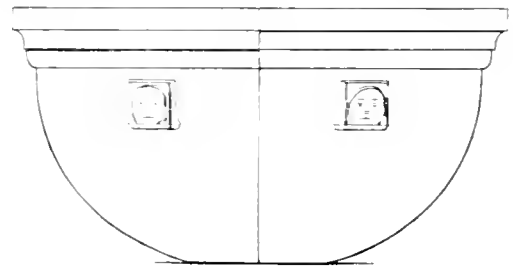
1:400

dreischiffige, fünfjochige Hallenkirche. Chor einjochig mit $\frac{1}{2}$ Schluß. Westturm. Dachreiter. Die Ostwände der Seitenschiffe abgeschragt. Strebepfeiler einfach. Mansardendach.

Kreuzgewölbe mit Graten, Scheitelkehlen im Schiff, auf Säulen und Wandpfeilern, im Chor schluß Konsolen. Gurte spitzbogig in den Seitenschiffen, elliptisch im Mittelschiff und Chor.

Fenster rundbogig, an der Westseite vermauert. Eingänge der Längsseiten flachbogig mit Pfeilereinfassung und Verdachung; an der West- und Ostseite gerade geschlossen.

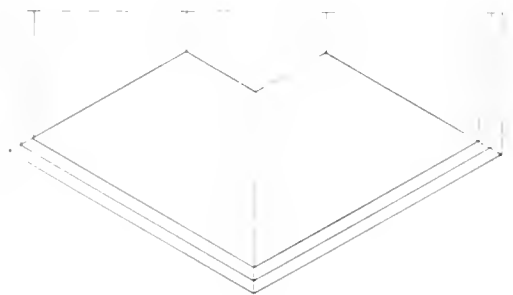
Taufstein, romanisch, sechseckig, mit Köpfen. 0,70 m hoch, 1,14 m Durchmesser. Abbildungen neben stehend.)



3 Glocken mit Inschriften:

1. S. martyri donato sacrato sancto severino
ui patrono nostro et quando sono clerici
plebsque veni voco vos moderamine leni
ad sacra corde bono tendite.

heyliger s. severin unser patron und martyr
donat bewahret uns für donnerschlag und
ungewiter fruh und spadt. christoph schelehs-
horn von ehrenbreidstein goss in wenden



1:20

die zwey grose glocken anno 1714 in decembri und mich anno 1719 im april. 1,05 m Durchmesser.

2. DeVota gloriosa MatrI salVatorIs et sanCto Josepho certa danshoro clangorem voce in honora pastorem invito mox populusque cito. christoph schelchshorn aus ehrenbreidstein goss mich in wenden anno 1714. heylige maria und sanct ioseph stehet uns bey und machet uns vor allem ungluck und verderben frey.

1,28 m Durchmesser.

3.¹ anno 1714 1,42 m Durchmesser.



2. „Auf den Schladen.“

8 Kilometer südöstlich von Olpe.


Kapelle, katholisch, neu.

Madonna, Renaissance, 18. Jahrhundert, von Holz, 70 cm hoch. (Abbildung nebenstehend.)

3. Dorf Ottfingen.

9 Kilometer südlich von Olpe.

Kirche, katholisch, romanisch (?), erneuert,



1 : 100

einschiffig, mit Apsis und Westturm.

Holzdecke im Schiff und Chor. Tonne im Thurm.

Fenster spitzbogig, Schalllöcher eintheilig, rundbogig.

Eingänge rundbogig.


Altar, Spätrenaissance, 17. Jahrhundert, von Holz,

Säulen Aufbau mit Tafelgemälden, 5 Darstellungen aus dem Leben Christi, roh.

Glocke mit Inschrift: *anna is der namen min und maria deir iuffer an m ri ceccc* (1511). 0,60 m Durchmesser.

¹ Unleierlich.

² Im Thurm fehlt die Angabe des Gewölbes.



Nordostansicht.

4. Dorf Hünshorn.

11 Kilometer südöstlich von Olpe.

Kapelle, katholisch, neu.

Kreuz, gotisch, von Holz; auf den Vierpaßendigungen Evangelistensymbole, gemalt. 2,52 m hoch,
2,15 m breit. (Abbildung nachstehend.)





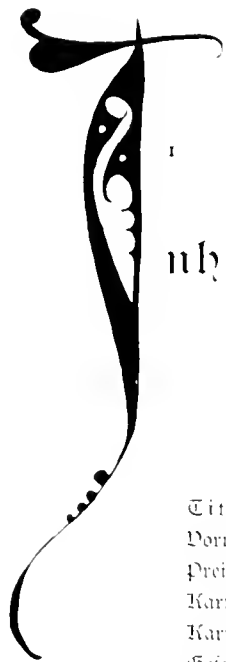
Clubs von A. Buchmann, München.

2.

5.

Aufnahmen von A. Eudorf, 1900.

Kirche: 1. Südwestansicht; 2. Ostansicht; 5. Innenansicht nach Nordosten.



Inhalts-Verzeichniß.

	Seite	Tafel
Titel		
Vorwort	1	
Preisverzeichnis	II	
Karte der Provinz Westfalen		1
Karte des Kreises Olpe		II
Geschichtliche Einleitung	1—6	
Gemeinde Altenbunden	7—9	
„ Attendorf	9—28	1—16
„ Drolsbagen	29—32	17—19
„ Dünschede	33—35	20
„ Elspe	37—44	21
„ Förde	45—47	
„ Heagen	46—48	22—23
„ Heinsberg	49	24
„ Helden	51—55	25—27
„ Kirchbunden	57—64	28—29
„ Kirch-Weischede	65—70	30—31
„ Koblhagen	71—72	32—33
„ Lemme	73—75	34
„ Meagen	77	
„ Neuen-Klensbeim	78	
„ Oberbunden	79—85	35—38
„ Olpe	85—91	39—41
„ Rabrbach	95—96	42—43
„ Rhode	97—98	
„ Römersbagen	99—104	
„ Saalhausen	102—104	44
„ Wenden	105—108	45

¹ Z aus einem Münze des Klosters Ewids. (Siehe S. 24.)



Alphabetisches Ortsregister

der geschichtlichen Einleitungen und der Denkmäler Verzeichnisse.

	Seite	Tafel		Seite	Tafel
Neohggsom	79—80	82—85	Zangenei	7—9	
Noament	46—48	25	Zenne	75—75	54
Olbaum	58		Zifernobl	26	
Olten Fimmentrop	47—48		Zütringbaußen	26	
Oltenbundem	7—8		Zütringbaußen	87	
Olten Valbert	40		Marmecke	85	
Oltenborn	9—12	17—25	Maumcke	44	
Auf den Schladen	107		Meggen	77	
Orsolpe	70		Melbecke	41	
Ortstem	67—68	70	Milbenbad	75	
Otzsel	44—45		Neger	97—98	
Oradtbaußen	72		Neuen Kleusheim	78	
Oremke	54		Niederallbaum	62	
Orsch	80—81		Niederbelden	74	
Orbecke	40		Oberallbaum	62—65	
Orolsbagen	29—32	17—19	Oberbundem	79—81	55
Oünfbede	55—55	20	Oberveißbede	75	
Oichbagen	98		Olpe	85—90	59—41
Olben	105		Ottfingen	107	
Olpe	57—59	21	Nabrbach	95—95	42—45
Omlingbaußen	72	55	Nepe	52, 55	
Orsch	12—15, 24—25	9—10	Nhede	97—98	
Oablenheid	95—95		Niffingbaußen	55	
Olape	61		Nömersbagen	99—101	
Oörde	45—45		Nobnard	87	
Oerentbrück	45		Nüblingbaußen	91	41
Olalberbracht	58		Saalbaußen	102—104	44
Oeggen	46—48	22	Saßmücke	91	41
Oeid	99—101		Schnellenberg	15—17	14—15
Oeinzberg	49	24	Schönan	105	
Oelden	51—54	25—27	Selbecke	85	
Oofolpe	62		Sporke	41	
Oobl	98		Obeten	58, 41	
Oümsborn	105, 108		Orufe	72	
Oeringbaußen	52	19	Orsbach	65	
Oückenbach	8		Waldburg	15—15	16
Oirchbundem	57—60	28—29	Welchenemteit	95—96	
Oirch Veißbede	65, 69	50	Wenden	105—107	45
Ooblbagen	71—72	52—55	Wentbaußen	52	
Oüberg	95—96	45	Wüdingbaußen	64	


Alphabetisches Sachregister der Denkmale-Verzeichnisse.

Bezeichnung	Ort Eigen- thümer etc.	Seite	Tafel	Bezeichnung	Ort. Eigen- thümer etc.	Seite	Tafel
Altar	Ortlingen	107		Glocken	Dünnschede	75	
Altaraufsatz				förde		45	
Bausaltärchen				Helden		54	
Menschen				Kirchbündem		60	
Tragaaltar				Kirchweischede		69	
				Lenne		74	
				Ortlingen		107	
				Nabrach		95	
Ansichten	Attendorf	18		Saalbauern		105	
Stadtpläne	Olpe	88		Wenden		106, 107	
Brücke	Grevenbrück	45		Kelche	Attendorf	20, 22, 25	7
				Liborien	förde	44, 45	
				Botenbüchlein	Nabrach	94, 95	42
				Delgefäße	Nömersbagen	104	
					Saalbauern	105	
Burgen	Idolpfsburg	80, 82, 85	56, 57	Kirchen	Altenfontentrop	48	
Rittergüter	Attendorf	22	6	Kapellen	Altenwalbert	40	
Schlösser	Bilstein	66, 70	51		Attendorf	18—22	1—5, 5, 14
Nunnen	Olpe	89	40		Benolpe	70	
Warttürme	Schnellenberg	26, 28	11—15		Bonzel	45	
Thorhäuser	Waldenburg	28	16		Brachtbahren	72	
Stadt- befestigungen					Bremke	54	
					Burbecke	40	
					Drolsbagen	51	17, 18
Chorstühle	Albauern	18	25		Dünnschede	54, 55	20
Reichstuhl					Eichbagen	98	
Sedilien					Elpe	59	21
Kommunion- bank					Emmlingbauern	72	
Bänke					Fablenstheid	95	
					flape	61	
					förde	45	
Decken	Ewich	24			Heagen	47, 48	22
Gewölbe					Heid	104	
					Heinsberg	49	24
					Helden	55	25, 26
					Hofolpe	62	
Fenster	Attendorf	20	5		Hohl	98	
Schalllöcher					Jeringbahren	52	
Schießbarten					Kickenbach	8	
Musichtöff- nungen					Kirchbündem	59	28, 29
					Kirchweischede	69	50
					Kohlbagen	71, 72	52
					Kranberg	96	
Gebäude	Albauern	18			Längenei	9	
Rathhaus	Attendorf	22	6		Lenne	74	54
Wohnhaus	Elpe	59			Emmlingbauern	26	
Speicher	Emmlingbauern	72			Marmcke	85	
Giebel	flape	61			Mielbecke	41	
Ballen	Kirchbündem	60			Milchenbach	75	
	Kirchweischede	69			Neaer	98	
	Etternohl	26			Niederalkaun	62	
	Oberalkaun	65			Niederhelden	54	
	Wüdingbauern	64			Oberalkaun	62	
					Oberbündem	81	55
					Oberweischede	55	
Gitter	Schnellenberg	27	15		Olpe	88, 89	39, 40
					Ortlingen	107	

Bezeichnung	Ort Eigen- thümer etc.	Seite	Tafel	Bezeichnung	Ort Eigen- thümer etc.	Seite	Tafel	
Kirchen Kapellen	Nabrbad	94		Monstranzen	Altendorn	20, 22	5	
	Nepe	77			Belden	54	27	
	Nhode	97			Kirchweilbede	69	50	
	Nüßlinghausen	77			Olpe	89		
	Römershagen	100			Nabrbad	94	42	
	Nüßlinghausen	91		Römershagen	101			
	Saalhausen	105	44	Portale	Adolfsburg	87	38	
	Sahmücke	91			Mhausen	38	27	
	Schnellenberg	27	14		Altendorn	21	7	
	Selbecke	85			Vilstein	70	74	
	Sporke	41			Emich	24	10	
	Theten	44			Belden	75	27	
	Varhe	72		Schnellenberg	27	15, 15		
	Vasbach	65		Reliquien- behälter	Nabrbad	94	45	
	Waldenburg	28	16					
	Welchenneist	96						
	Wenden	106	45	Sakraments- häuschen	Drolshagen	52		
Weißhausen	72							
Wüdinghausen	64							
Klöster Stiftsgebäude	Emich	24	9	Schmuck	Altendorn	23	7	
Kreuz Vortragkreuz Triumphkreuz	Altendorn	20	4					Schränke in Holz und Metall, Füllungen Erben Gebäude Kisten Brünnungen Griffe Holzantependien Wandgetäfel
	Elpe	58, 59		Mhausen	48	23		
	Bünsborn	108		Emich	24, 27			
			Schnellenberg	27	15			
Lichter Standleichter Kronleuchter Wandarme Laternen Kirchhof- laternen Chorlampen	Altendorn	20		Siegel Stempel Wappen	Altendorn	17		
	Beinsberg	49			Vilstein	66, 67		
	Belden	74	27		Emich	24, 29		
	Kirchbündem	79			Olpe	87		
	Lenne	74						
	Olpe	89			Statuen in Holz Stein Porzellan Elfenbein Christus Kreuzigungs- gruppe Heilige Donatoren Selbstritt Sphynx Löwen Leuchterengel	Altendorn	20, 25	
	Nabrbad	95	42			Bunzel	45	
	Nhode	98				Burbecke	40	
	Römershagen	101				Drolshagen	52	
Welchenneist	96		Emmlinghausen	72		75		
			Emich	24, 25				
			Belden	52, 54				
			Hofolpe	62				
			Meringhausen	52		19		
			Krenberg	96	45			
Madonna Doppel- mädonnen Piera	Altendorn	21, 22		Lenne	74, 75			
	Auf dem Eschladeu	107		Oberbündem	84			
	Drolshagen	52	19	Olpe	89, 90			
	Eichhagen	98		Nüßlinghausen	91	41		
	Koblhagen	72	33	Sahmücke	91	41		
	Krenberg	96	45					
	Olpe	89, 90	41					
	Nhode	98						
	Nüßlinghausen	91	41					
	Waldenburg	28	16					
Manuskripte Initiale Miniaturen Chorbücher Seherbücher Zufunabel Drucke	Adolfsburg	87						
	Emich	1, 7, 9, 24						
		29, 55, 57						
		17, 46, 49,						
		51, 57, 67						
		71, 75, 79						
		85, 95, 97						
		99, 109						
	Belden	54, 102, 103						

Bezeichnung	Ort, Eigen- thümer u.	Seite	Tafel	Bezeichnung	Ort, Eigen- thümer u.	Seite	Tafel
Stickeren und Gewebe Schleier Bungertücher Käseln Antependien Spitzen Handschuhe Schuhe Mitra	Attendorf Senne	20, 21 71, 75		Trachten	Attendorf Saalbauern	102	8
Taufsteine	Attendorf Drolshagen Weiden	20 52 106	19	Waffen in Metall, Holz, Leder, Horn, Elfenbein Hellebarden Schwerter Dolche Gewehre Helme Beile Scheiden Nadelschlösser Pulverhörner Jagdhörner)	Attendorf	25	
Teller Schüsseln Getreidemaß Wettwärmer Schalen Theekocher Patene	Attendorf Saalbauern	25 105, 107	7	Weibrauchsfasser Weibrauch schiffchen	Beggen	48	
				Weißwasserfessel	Attendorf Dasbad	20 65	





N
6882
W4B3
Bd.14

Bau- und Kunstderkmäler
von Westfalen

PLEASE DO NOT REMOVE
CARDS OR SLIPS FROM THIS POCKET

UNIVERSITY OF TORONTO LIBRARY

